

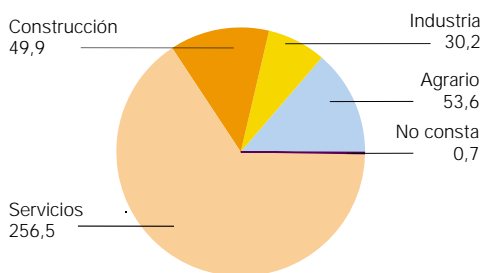


Condiciones de vida

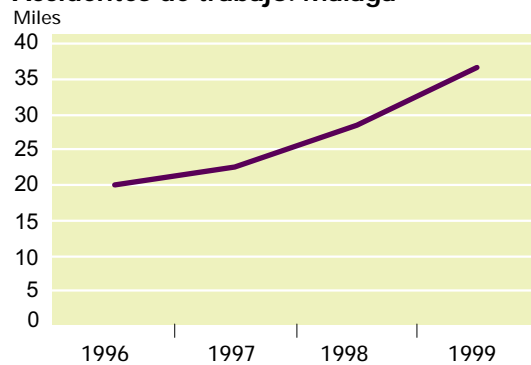
Datos sociolaborales de Málaga. 1999

	Málaga	Andalucía	España
Movimiento laboral registrado.			
Ofertas y demandas INEM (media anual)	80.425,0	666.699,0	2.790.933,0
Paro registrado (miles)	64,7	366,4	1.651,6
Trabajadores afiliados a la SS (media anual en miles)	390,9	2.265,1	14.344,9
Empresas inscritas en la SS	35.510,0	154.012,0	1.071.674,0
Apertura de centros de trabajo	2.988,0	18.372,0	166.112,0
Empresas de trabajo temporal	30,0	74,0	411,0
Cooperativas constituidas	52,0	434,0	1.958,0
Sociedades laborales registradas	94,0	672,0	4.522,0
Permisos de trabajo concedidos a extranjeros	1.648,0	11.038,0	91.598,0
Trabajadores extranjeros afiliados en alta laboral	14.897,0	38.792,0	334.976,0
Accidentes de trabajo y enfermedades profesionales	36.523,0	208.924,0	1.672.666,0
Huelgas desarrolladas	21,0	113,0	739,0
Asuntos resueltos en los Juzgados de lo Social	9.462,0	40.465,0	227.859,0
Regulación de empleo (trabajadores afectados)	1.671,0	8.039,0	77.667,0
Pensiones contributivas de la SS	180.780,0	1.182.595,0	7.509.280,0
Importe medio			
pensiones contributivas SS (miles pts./mes)	69,8	68,9	74,3
Beneficiarios prestaciones desempleo (media anual)	49.688,0	344.173,0	1.051.757,0
Tasa de cobertura beneficiarios prestaciones (en %)	45,9	43,9	49,1
Títulos concedidos a familias numerosas	10.315,0	64.450,0	260.388,0

Trabajadores dados de alta en la SS, por sector de actividad. Málaga. 1999 (Miles)

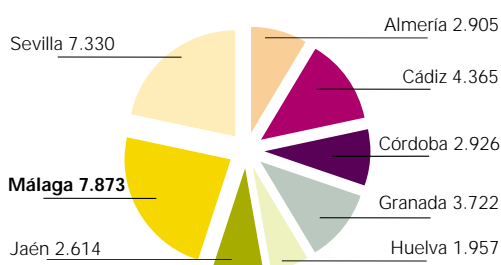


Accidentes de trabajo. Málaga

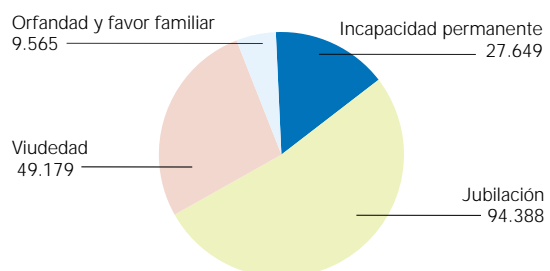


20

Número de empresas dadas de alta. Andalucía. 1999



Pensiones según clase. Málaga. 1999 (Media anual)



Fuente: Anuario de Estadísticas Laborales y de Asuntos Sociales. Ministerio de Trabajo y Asuntos Sociales.

Indicadores municipales. Málaga

(Continúa)

	Consultorios médicos a 1-1-2000	Centros educativos curso 99/00	Nº líneas telefónicas 1-1-2000	Consumo eléctrico 1999	Nº turismo a 1-1-2000	Nº de hoteles y pensiones a 1-1-2000	Paro registrado 1999
TOTAL PROVINCIAL	124	848	475.286	3.599.294	524.628	517	64.729
29001 Alameda	1	2	995	8.357	1.365	0	142
29002 Alcaucín	1	3	497	2.517	458	0	56
29003 Alfarnate	1	2	362	1.681	329	0	27
29004 Alfarnatejo	1	1	124	456	102	0	8
29005 Algarrobo	2	3	1.850	9.076	1.788	1	236
29006 Algatocín	0	2	182	1.289	255	0	42
29007 Alhaurín de la Torre	0	18	6.991	69.341	9.285	2	993
29008 Alhaurín el Grande	0	11	4.860	30.420	5.330	5	516
29009 Almáchar	1	2	390	1.556	424	0	19
29010 Almargen	1	2	553	4194	680	0	53
29011 Almogía	1	7	924	4.322	995	0	154
29012 Álora	0	15	2.955	16.476	3.108	3	703
29013 Alozaina	0	2	489	2.637	569	1	80
29014 Alpandeire	1	0	83	370	50	0	23
29015 Antequera	6	32	12.580	115.066	13.015	16	1.757
29016 Árchez	1	0	69	524	65	0	9
29017 Archidona	2	6	2.146	18.443	2.482	4	311
29018 Ardales	1	2	541	3.100	511	2	75
29019 Arenas	2	3	249	1.167	264	0	54
29020 Arriate	1	3	841	4.916	1.001	1	204
29021 Atajate	1	2	43	215	29	0	7
29022 Benadalid	1	0	85	290	71	1	15
29023 Benahavís	1	2	1.473	8.516	1.027	0	20
29024 Benalauría	2	0	96	397	1001	0	27
29025 Benalmádena	1	17	16.488	150.781	17.437	23	1.504
29026 Benamargosa	0	2	313	3.087	342	0	34
29027 Benamocarra	1	2	482	5.302	683	1	88
29028 Benaolán	0	2	365	3.376	461	1	149
29029 Benarrabá	1	0	160	856	121	1	18
29030 Borge (El)	1	2	173	658	215	0	16
29031 Burgo (El)	1	2	391	1.963	401	3	94
29032 Campillos	0	6	2.192	21.614	2.126	2	251
29033 Canillas de Aceituno	3	3	378	1.462	389	0	56
29034 Canillas de Albaida	1	0	249	1.143	147	0	22
29035 Cañete la Real	1	2	506	2.829	491	0	57
29036 Carratraca	1	2	187	953	209	1	28
29037 Cartajima	1	0	79	340	61	0	5
29038 Cártama	1	12	3.298	32.874	4.285	1	478
29039 Casabermeja	1	2	754	3.538	920	4	88
29040 Casarabonela	1	2	614	3.596	636	2	63
29041 Casares	1	3	1.065	6.190	911	2	60
29042 Coin	0	10	4.806	40.502	5.337	5	445
29043 Colmenar	0	2	692	3.337	988	1	104
29044 Comares	1	3	367	1.937	352	0	34
29045 Cómpeta	1	2	1.053	6.597	845	3	113
29046 Cortes de la Frontera	3	6	879	4.693	843	2	227
29047 Cuevas Bajas	1	3	346	2.102	357	0	46
29048 Cuevas del Becerro	1	2	426	1.941	300	0	113
29049 Cuevas de San Marcos	1	2	921	5.318	972	1	101
29050 Cútar	1	2	168	920	130	0	17

Condiciones de vida

Indicadores municipales. Málaga

(Conclusión)

	Consultorios médicos a 1-1-2000	Centros educativos curso 99/00	Nº líneas telefónicas 1-1-2000	Consumo eléctrico 1999	Nº turistas a 1-1-2000	Nº de hoteles y pensiones a 1-1-2000	Paro registrado 1999
29051 Estepona	2	28	18.251	138.456	17.667	22	1.431
29052 Faraján	1	0	77	330	73	0	7
29053 Frigiliana	1	2	832	5.983	644	1	87
29054 Fuengirola	0	26	24.007	155.060	28.556	40	2.244
29055 Fuente de Piedra	1	2	488	7.746	664	2	65
29056 Gaucín	1	2	555	2.148	508	3	75
29057 Genalguacil	1	0	148	795	109	0	8
29058 Guaro	1	2	479	2.306	566	1	60
29059 Humilladero	1	2	646	6.771	806	1	81
29060 Igualeja	1	1	186	798	227	0	39
29061 Istán	1	2	396	1.649	332	0	36
29062 Iznate	1	2	104	1.368	174	1	17
29063 Jimera de Líbar	1	0	136	871	165	0	18
29064 Jubrique	1	2	179	698	165	1	28
29065 Júzcar	1	0	64	225	63	0	9
29066 Macharaviaya	2	1	80	391	134	0	9
29067 Málaga	9	308	192.257	1.356.528	208.067	81	34.275
29068 Manilva	2	4	2.632	20.931	2.791	4	245
29069 Marbella	2	62	52.582	492.412	59.224	73	3.667
29070 Mijas	2	18	17.924	167.844	24.502	9	1.317
29071 Moclinejo	2	2	247	926	259	0	25
29072 Mollina	0	2	940	8.852	1.135	1	118
29073 Monda	1	2	461	4.202	466	1	48
29074 Montejaque	1	2	272	2.250	268	1	65
29075 Nerja	1	16	7.437	54.792	5.796	36	807
29076 Ojén	1	2	702	3.201	697	2	84
29077 Parauta	1	2	80	262	57	2	8
29079 Periana	2	3	893	3.752	899	1	113
29080 Pizarra	1	5	1.554	14.655	1.974	1	283
29081 Pujerra	1	0	67	295	86	0	10
29082 Rincón de la Victoria	2	12	9.914	48.149	8.557	4	933
29083 Riogordo	1	2	613	2.277	658	1	72
29084 Ronda	2	32	10.928	72.678	12.037	27	2.146
29085 Salares	1	0	53	165	45	0	14
29086 Sayalonga	2	1	348	1.393	296	0	43
29087 Sedella	1	0	153	413	112	1	17
29088 Sierra de Yeguas	2	2	828	11.405	959	0	46
29089 Teba	1	3	876	6.030	1.033	0	95
29090 Tolox	1	2	544	2.201	540	6	67
29901 Torremolinos	0	17	20.292	187.277	29.903	81	1.852
29091 Torrox	1	8	4.700	26.083	3.535	4	582
29092 Totalán	1	1	133	581	130	0	28
29093 Valle de Abdalajís	1	2	577	22.386	748	0	87
29094 Vélez-Málaga	6	43	19.123	121.976	19.500	15	2.984
29095 Villanueva de Algaidas	1	2	1.153	7.911	1.358	1	113
29096 Villanueva del Rosario	1	2	880	4.040	839	3	145
29097 Villanueva del Trabuco	1	2	1.211	6.743	1.392	0	183
29098 Villanueva de Tapia	1	2	450	1.845	509	0	42
29099 Viñuela	1	2	441	1.991	626	0	45
29100 Yunquera	1	2	663	4.018	614	1	214

Fuente: IEA e INE.

Gasto y ahorro por comunidades autónomas. 4º trimestre 2000

	Gasto medio por persona (pesetas)			Porcentaje de hogares que pueden dedicar dinero al ahorro		
	TOTAL	Alimentos, bebidas y tabaco	Resto	Pueden dedicar	No pueden o pueden muy poco	Indicador evolución
ESPAÑA	273.912	56.589	217.323	36,9	63,1	-0,4
Andalucía	239.689	51.770	187.919	36,3	63,7	0,7
Aragón	292.221	67.637	224.584	44,6	55,4	6,4
Asturias	265.680	51.919	213.761	43,3	56,7	-1,7
Baleares (Illes)	295.723	54.125	241.598	21,4	78,6	1,9
Canarias	260.246	54.748	205.498	19,3	80,7	-0,3
Cantabria	277.506	57.510	219.996	37,4	62,6	1,9
Castilla y León	237.280	51.497	185.783	45,8	54,2	-3,1
Castilla La Mancha	240.697	48.317	192.380	34,8	65,2	-4,5
Cataluña	302.662	63.095	239.567	44,7	55,3	1,6
Com. Valenciana	269.854	57.459	212.395	41,2	58,8	1,9
Extremadura	216.058	59.794	156.264	33,1	66,9	-10
Galicia	255.153	54.367	200.786	33,2	66,8	-2,8
Madrid (Com. de)	333.903	55.716	278.187	23,8	76,2	-2,2
Murcia (Región de)	245.670	63.905	181.765	42,7	57,3	13,5
Navarra (Com. Foral de)	324.156	53.992	270.164	26,6	73,4	-16,5
País Vasco	291.946	62.836	229.110	43,2	56,8	-3,8
Rioja (La)	303.946	67.031	236.785	45,5	54,5	-0,5
Ceuta y Melilla	290.394	57.897	232.497	49,7	50,3	12,6

Fuente: Encuesta Continua de Presupuestos Familiares. Resultados avance. INE.

Encuesta Continua de Presupuestos Familiares. ECPF

La ECPF, iniciada por el INE en enero de 1985, suministra información trimestral y anual sobre el origen y la cuantía de las rentas de los hogares y el modo con que se emplean en diversos gastos de consumo. Los gastos de consumo se refieren no sólo al flujo monetario que destina el hogar al pago de determinados bienes y servicios de consumo final, sino al valor de los bienes percibidos como autoconsumo, autosuministro, salario en especie, comidas gratuitas o bonificadas y alquiler imputado a la vivienda en la que reside el hogar (cuando es propietario de la misma o la tiene cedida gratuita o semigratuitamente por otros hogares o instituciones).

La encuesta se reformó en el tercer trimestre de 1997, tanto en la metodología, como en la mecánica de recogida. Además el aumento del tamaño muestral permite ahora realizar estimaciones por comunidades autónomas.

La muestra se compone de unos 8.000 hogares, de los cuales aproximadamente la mitad colabora durante una semana al trimestre anotando en libretas todos los bienes y servicios por los que ha efectuado un pago. Para todos los hogares se solicita, además, mediante entrevista, información sobre las compras efectuadas con periodicidad superior a la semana. Cada trimestre se renueva un octavo de la muestra, por lo que cada hogar colabora durante un máximo de ocho trimestres.

El criterio principal utilizado para valorar los gastos es el de adquisición, es decir, que se recogen en el momento de la disposición del bien o servicio por el hogar, independientemente de que se haya pagado o no al contado.

Para ampliar información

- Encuesta Continua de Presupuestos Familiares. Base 1997. Metodología.
- Encuesta Continua de Presupuestos Familiares. Base 1997. Primeros resultados (3º y 4º trimestre de 1997) (1º, 2º, 3º, 4º trimestre de 1998 y anuales de 1998).
- Encuesta Continua de Presupuestos Familiares. Base 1997. Resultados definitivos.

Niveles de pobreza relativa

	Porcentaje de hogares pobres	Nº estimado de hogares pobres (miles)	Porcentaje población pobre	Nº estimado de personas pobres (miles)
Almería	15,3	19	19,8	99
Cádiz	19,1	53	26,3	291
Córdoba	18,2	37	22,5	171
Granada	16,4	37	20,4	165
Huelva	9,6	12	12,6	57
Jaén	14,1	25	16,7	108
Málaga	12,1	41	15,9	199
Sevilla	13,3	58	16,3	278
ANDALUCÍA	14,8	278	18,9	1.367

Fuente: Instituto de Estudios Sociales de Andalucía.

Porcentaje de hogares pobres en relación con el total andaluz

