CENSO DE CASTILLA DE 1591

»» VECINDARIOS ««


NUMEN
NUMERUS

FICHA EDITORIAL

Tit. abr. *CENSO DE CASTILLA 1591*
Vecindario

NIPO *web: 729-16-005-9*

FOTOGRAFIAS

FELIPE II, Rey de España que ordenó la ejecución de este Censo
Estatua orante (fragmento). Monasterio de El Escorial.
Fotografía amablemente cedida por el Patrimonio Nacional.

LEGAJO 1.301 "DIRECCION GENERAL DEL TESORO".
Manuscrito original de este Censo, custodiado por el
Archivo General de Simancas.
Fotografía I.N.E.

I.N.E. ARTES GRAFICAS.- Paseo de la Castellana, 183.- MADRID, 16

INSTITUTO NACIONAL DE ESTADISTICA

CENSO DE

CASTILLA
DE 1591

MADRID 1984

››› VECINDARIOS ‹‹‹

SUMARIO

Presentación 7

Comentario 9

TRANSCRIPCION

Introducción 37

Provincias

Alcaraz 51
Asturias 57
Avila 73
Burgos 97
Calatrava de Andalucía 175
Campo de Calatrava 179
Castilla (O.Santiago-Ocaña) 187
Castilla-Campo de Montiel 193
Ciudad Real 197
Córdoba 201
Coruña-Betanzos 215
Cuenca 225
Guadalajara 247
Huete 277
Jaén 287
León 301
León Orden de Santiago 337
Lugo 345
Madrid 363
Mesa Arzobispal 377
Mondoñedo 391
Murcia 399
Orense 409
Palencia 425
Ponferrada 463
Salamanca 489
Santiago 549
Segovia 567
Sevilla 599
Soria 617
Tierras del Conde de Benavente 661
Tierras del Condestable 683
Toledo 699
Toro 717
Trasmiera 725
Trujillo 763
Tuy 785
Valladolid 791
Zamora 815

INDICE GENERAL 833



PRESENTACION

TODOS los campos de investigación emplean las estadísticas como un instrumento indispensable para su desarrollo, por lo que cualesquiera que éstos sean , tienen derecho a disponer de las mismas y el I.N.E., a su vez, la obligación de atenderles dentro de los límites que le impone el reducido número de profesionales titulados con que cuenta. Esta limitación le obliga a establecer unas prioridades para las distintas ramas en las que la Historia no ocupa ningún lugar preeminente, lo que no quiere decir que pueda ser olvidada.

La Subdirección de Difusión Estadística tiene el cometido de divulgar y proporcionar las informaciones estadísticas disponibles y esto se extiende más allá de las actualmente elaboradas. Por ello desde que se creó una Subdirección con este cometido una pequeña parte de sus efectivos materiales y personales se destinan a exponer a la luz pública obras y trabajos estadísticos de tiempos pasados que pueden ser interesantes en el campo de la investigación histórica pero que son difíciles de obtener o de consultar.

Ahora ha llegado el turno al renombrado Censo de Castilla de 1591 -"El Censo de los Millones" en el habla llana-, que es una fuente de la que mana el agua de las estadísticas pretéritas que sin duda fertilizará el campo de la investigación histórica y paradógicamente dormida en el remanso del Archivo de Simancas.

En este caso no se trata de una edición facsímil sino de una fiel transcripción revisada, corregida y acompañada de una amplia serie de notas expresando todas las incidencias o incongruencias internas del Censo. A ello se une un comentario realizado por la hispanista francesa señora Molinié-Bertrand cuyos trabajos de localización han permitido encontrar la denominación actual de las aproximadamente 12.000 entidades que se incluyen en este Censo.

La presente edición ha sido cuidada al máximo y se ha realizado en exclusiva dentro de la Secretaría de la Subdirección de Difusión. La impresión se debe a nuestros talleres de Artes Gráficas bajo la dirección de su regente D. Joaquín Fernández Lozano, cuyo equipo ha puesto en la misma la mayor diligencia.

Esperamos que esta publicación sea del agrado de todos los lectores y estudiosos de nuestra historia. Con este propósito la presentamos.

LUIS RUIZ-MAYA PEREZ,

Director General.

COMENTARIO

LA demografía de la Corona de Castilla en los siglos XVI y XVII entendida, cada vez de forma más acuciante, como punto clave para la correcta interpretación socio-económica de la Historia de España en época de los Austrias, se ha basado con rigurosa asiduidad aunque no absolutamente, en un documento singular obra del canónigo-archivero Tomás González. Desde 1829, año de su publicación por la Imprenta Real de Madrid, y prácticamente hasta nuestros días, el "Censo de Población de 1594" -con frecuencia citado simplemente como "el Tomás González"-, ha constituído la única fuente impresa y divulgada de datos de población y su distribución geográfica que, gracias a los esfuerzos de su autor por añadir al documento base otros complementarios, pretende referirse a la totalidad de la España peninsular en ese período histórico. Dicho esto, inútil sería abundar sobre la importancia que esta obra merece en la historiografía.

Tomás González agotó en su obra el material prolijo y

disperso que se encontraba en el Archivo de Simancas, al que fué Comisionado por regia orden para su reestructuración tras los avatares de la Guerra de la Independencia. Varios lustros después de su fallecimiento, fueron llegando para su custodia en el Archivo sucesivas remesas de documentos referidos a la población de la Corona de Castilla en el siglo XVI. Investigaciones recientes han puesto de manifiesto la existencia entre ellos de las "Averiguaciones de vecindad que se hicieron en el año 1591", objeto del presente estudio y edición, que en conjunto constituyen -a nuestro juicio- un encomiable Censo de Vecindad, no muy lejano a los Censos de Población realizados con los más modernos criterios que esta actividad estadística comporta y, desde luego, mucho más completa y rica en contenido que cualquier otro de los documentos que de esta clase y de esa época se conservan de toda la cultura occidental, incluído el editado por Tomás González.

LOS CENSOS EN EL SIGLO XVI

Del siglo XVI y referidos a la Corona de Castilla, disponemos al menos de siete censos o padrones, algunos parciales, realizados principalmente con objetivos fiscales. Estos son:

El Censo de 1528-1536 (revisado y completado en 1541, de ahí el frecuente error de hablar del "Censo de 1541") (*1), fue efectuado para repartir el "servicio de su Majestad". Este censo no considera más que a los vecinos pecheros, puesto que los hidalgos y los eclesiásticos estaban exentos del pago, con la excepción de las provincias de Madrid, Soria, Ocaña, el Campo de Montiel y el partido de Alcaraz. El documento precisa el número de viudas, pobres, niños menores y "esentos". Hemos utilizado estos datos para el "Adelantamiento de Cazorla" (*2) y para Linares y su partido (*3).

El documento de 1561 (*4): Se trata de un conjunto de

unos 180 legajos de la sección "Expedientes de Hacienda" del Archivo de Simancas, que contienen las "Averiguaciones de rentas y vecindades para encabezamientos y alcabalas y tercias" para las ciudades y pueblos (clasificadas en principio por orden alfabético) del Reino. Es una documentación capital para conocer la población y las estructuras socio-económicas de Castilla en la segunda mitad del siglo XVI. Los padrones proporcionan un estado de los cabezas de familia, calle por calle ("calle ahita"), casa por casa, con nombres y apellidos, situación familiar (*5) y en el mejor de los casos, la profesión, incluso la fortuna de cada vecino descrita someramente, con el montante de la alcabala (*6). En este legajo encontramos informaciones relativas a los padrones de 1579-1584 y de 1590-1596. Hay también recapitulaciones (*7) a la vez en Simancas y en la Biblioteca de El Escorial (*8) para 1552, 1561, 1587 y 1597, establecidas por provincias y partidos.

Para numerosas ciudades hay padrones cubiertos por los corregidores en 1571, cumpliendo una real cédula de diciembre de 1570 con motivo del reparto de los moriscos expulsados del Reino de Granada: "Relaciones de vecindario mandadas por los corregidores y justicias con motivo del repartimiento de moriscos" (diciembre 1570 - julio 1571) (*9). Una parte fué editada por Tomás González (*10).

Recordemos además el censo realizado entre 1587 y 1589 por los obispos en cada diócesis (*11); fué transcrito por el canónigo-archivero (*12).

Conviene unir a esta lista las "Relaciones topográficas de 1575-1578 ("Relaciones histórico-topográficas de los pueblos de España")- (*13).

El documento de 1591 que hemos elegido para editar, es el primer y único vecindario completo para Castilla efectuado por la

administración de Felipe II, (corregidores y concejos), con ocasión del repartimiento de los "Millones". Este impuesto -"servicio de millones"- fué votado tras el desastre de la Armada Invencible, por las Cortes de 1588-1590. Se fijó en 8 millones de ducados. Se debía recaudar en seis años contados a partir del 1º de julio de 1590 (en definitiva: del 1º de octubre de 1590). No habría exentos; este impuesto en efecto afectaba a todas las categorías sociales, únicamente los monjes de San Francisco, los franciscanos descalzos, estaban dispensados. Es cierto que ningún otro "servicio" levantó tantas protestas en Castilla. Este documento, conservado en el Archivo de Simancas (*14) da la lista completa de los pueblos y para cada uno de ellos el número global de vecinos de todos los estados: pueblo llano ó "Vecinos pecheros", hidalgos, clero secular y religiosos, con una mención especial para los frailes de San Francisco (*15). Alava, Guipúzcoa y Vizcaya, no contribuyeron.

Otro documento (*16), que fué el transcrito por Tomás González, indica la parte del "Donativo de los Millones" que corresponde a cada unidad administrativa y a cada vecino (*17). Se trata de un "censo" de comprobaciones que tuvieron lugar en 1594 para modificar los repartimientos hechos en varios partidos y localidades; consiste en aumentar la contribución de ciertos pueblos y disminuir la de otros (*18).

Es necesario subrayar que el documento de 1591, presenta un gran interés para el estudio de la distribución de la población en la Corona de Castilla del siglo XVI.

EL MARCO GEOGRAFICO

Las "averiguaciones de vecindad que se hicieron el año 1591", se refieren a los territorios sujetos a la jurisdicción de la Corona de Castilla en la España peninsular exclusivamente. Se suscitan, sin embargo,

algunos aspectos que es necesario puntualizar:

1. El problema del Reino de Granada.

El Reino de Granada no aparece en el documento de 1591, como tampoco en los censos de 1528-1536. En uno de los cuadros generales colocados al comienzo del legajo 2.970, un funcionario justificó la ausencia de anotaciones relativas a Granada por la falta de comprobaciones de las cifras disponibles y se puede leer: "Reyno de Granada, lo mismo que se le repartió en el repartimiento pasado por no haberse hecho averigüación de su vecindad". Por otra parte, a finales de este mismo documento se dice: "Por el Reyno de Granada se cargaron en los Millones 41.800 vecinos de todos los estados". Se sabe además (*19), que desde el primer momento Granada se opuso al voto del "Donativo de Millones" bajo el pretexto de que gozaba de un privilegio y que no pagaba los "servicios ordinarios" y "extraordinarios". No habiendo encontrado Tomás González las cifras del Reino de Granada en el legajo 2970, recurrió a cifras más antiguas (en realidad las del año 1561), y procedió a estimaciones un tanto arbitrarias que han sido criticadas por A. Castillo Pintado (*20) y F. Ruiz Martín (*21).

2. Delimitaciones administrativas.

Las divisiones administrativas varían, así como los términos que sirven para designarlas, cuando se cambia de región: el censo de 1591 refleja una compleja interpenetración de diversas redes administrativas. Hemos intentado formar la lista de los vocablos encontrados en el documento. En primer lugar, encontramos el término "provincia"; en el censo es la acepción utilizada para referirse a la vez a las dieciocho "provincias", propiamente dichas, y a las cuarenta subdivisiones que comprendía la Corona de Castilla.

El siguiente vocablo en importancia es la palabra "partido", designa la más grande unidad territorial, pero esta palabra se emplea lo mismo para el conjunto de una provincia ("la çiudad de Cuenca y su partido") que para las subdivisiones en el interior de la misma, en particular en el noroeste de la Corona, así en el obispado de Lugo se encuentra casi continuamente: "el partido de...". Lo mismo ocurre en las provincias de Guadalajara, Orense y Tuy. Añadamos que "provincia" y "partido" designan siempre jurisdicciones más importantes que "tierra". La "tierra" es una federación de pueblos agrupados alrededor de un centro importante, generalmente antiguo que puede remontarse al s.XI. A cada villa del Reino de Castilla le fué concedido, en efecto, una "tierra". La "villa" ejerce su jurisdicción sobre los pueblos más o menos importantes -los concejos o municipios rurales- de esta "tierra". Existen variantes tales como la "tierra y juridicción" (*22) o la "tierra y alfoz", por ejemplo en la provincia de León, se declara "los concejos de la tierra y alfoz de la ciudad de León ... y por la averiguación parece que son 91 lugares y 4 arrabales" (*23); o bien aún, la "tierra y sacada" de Benavente, con 119 lugares (*24).

Además de estas divisiones administrativas que se han encontrado por todo el Reino, hay subdivisiones particulares de ciertas provincias: "cuadrilla" (Tierras del Condestable y Burgos), "honor" (Trasmiera y Burgos) (*25), "cuartos" (Salamanca, Avila y Guadalajara), "sesmos" (*26) (Segovia, Cuenca, Madrid, Soria, Avila y Guadalajara), "juntas" (Trasmiera y Burgos), "campos" (Salamanca), "ochavos" (Segovia), "medianas" y "tercias" (León), "rodas" (Salamanca), las "tachas" del reino de Grañada, la "mitación" (de San Juan o Santo Domingo) en la provincia de Sevilla y en la de Jaén "El Adelantamiento de Cazorla". Encontramos también "merindad" o sea un "destroit de justice comme chastellenie ou petit baillage ou prevosté" (*27). Sabemos que las Merindades se extendían por el norte y este de Burgos; estas antiguas divisiones administrativas se aplicaban igualmente a ciertas jurisdicciones de las provincias de

Ponferrada, Palencia, Tuy, León, Soria y Trasmiera. Señalemos por último, como muy particular de la provincia de León, la palabra "encartación" (*28): La "Encartación de Curueño" que se dividía en tres "partidos", en total 29 lugares distribuídos entre la "Encartación de Curueño" propiamente dicha, el "concejo de Peñamian" y el "concejo de Redepollos".

Conviene unir a esta lista las divisiones que responden a un hecho geográfico: los numeros "valle de" ("Valles" y "Val de"). Principalmente encontramos estos "valles" en las provincias del norte cantábrico y en todo el oeste del Reino. "Val de" se emplea sobre todo en la provincia de León, tal como "Val de Madrigal" que cuenta con siete "concejos". En esta provincia aparece el término de "Vega": "Bega de Cervera, o sea 16 lugares".

Mencionemos, para terminar, todas las expresiones que testimonian la presencia de la propiedad señorial. Cuando se trata de un "pueblo de Señorío" (*29), el documento precisa siempre el título del señor, así se encuentra alternativamente "el condado de Puñon Rostro" (Madrid), el "marquesado de Santillana", el "infantazgo de Covarrubias" (Burgos). Si se trata de un "pueblo de Abadengo", es el nombre de la abadía el que aparece: "el Abadengo de Torio" (León), "los concejos de la Abadía de Compludo" (Ponferrada); del monasterio: "Santa Coloma que es del Monasterio de Santa Coloma" (Benavente); o del obispado: "Santa Cruz de la obispalía de Coria" (Trujillo). El término "solariego" o "tierra solariega" es excepcional (*30); por el contrario, se encuentra a menudo que el funcionario encargado de repartir el "servicio" dé la identidad del que ejerce un poder jurisdiccional: "los Concejos de Arenzana de Yuso y Uruñuela y San Asensio y Saja y Villaporquera que eran de don Fernando de Velasco" (Burgos). En cuanto a las tierras que pertenecieron a las grandes órdenes militares, totalmente dependientes del poder real a partir de los Reyes Católicos, forman unos "partidos" situados en la parte meridional del Reino.

3. Los núcleos de población.

Rebasando el simple inventario de las circunscripciones administrativas y fiscales hemos procurado determinar el elemento constitutivo ¿Cómo se reparte la población de Castilla en el interior de estos múltiples conjuntos fiscales y jurisdiccionales?. Precisemos que, según la importancia del núcleo, la célula base, hay la gama siguiente: ciudades, villas, aldeas, lugares, cotos, arrabales, barrios, granjas, ventas, caseríos, alquerías, términos y despoblados.

El consejo es una institución de base territorial. El municipio es una agregación de familias agrupadas en una cierta circunscripción de territorio y unidos por relaciones de vecindad y de intereses comunes. Cada concejo (*31) está dotado de un territorio preciso: el término, y de una cierta autonomía cuando sus representantes, alcaldes y regidores, incluso "todos los que quisieren del pueblo", reunidos en "concejo abierto", examinan los problemas del municipio (*32). Es el Ayuntamiento el que se encarga del abastecimiento de cereales, el que supervisa la organización de los gremios y a la vez es al concejo al que corresponde repartir el impuesto. Añadamos que la palabra "concejo" designa tanto al pueblo como al conjunto de sus representantes. Según las regiones puede corresponder a un punto único de población: villa, ciudad, lugar, pero también a menudo reagrupa varias aldeas, teniéndose entonces la expresión: "que es todo un concejo"; así en la provincia de Segovia, numerosas aldeas se constituyen en concejos: "San Martín, Nuño Adrián que es un concejo" cuenta con 39 vecinos.

En el campo y en ciertas regiones, varias parroquias se unen para constituir un concejo único: es entonces cuando aparece el término "colaciones" (*33): en el "ochavo de Bercimuelle" (Segovia), el

concejo de las **Colaciones** que son "Aldeón de Pero Blasco y Aldea el Pozo" este conjunto totaliza 14 vecinos; en la Merindad de Trasmiera, se tiene de la misma manera "las **colaciones** y lugares del valle de Peñamelera". Cuando se trata de nombrar cada una de las parroquias rurales, generalmente pequeñas, reunidas en municipalidad única o concejo, donde, de ordinario, reside el cura, se habla de "anejos" (*34) "Duratón con el Corral y la Serna, sus anejos." (Segovia), este concejo agrupa 48 vecinos. En el sur del Reino estos concejos pueden ser más importantes, por ejemplo, en la provincia de Trujillo, en la "tierra de Valverde": "Deleitosa con sus **anejos** que son el Quexijar y Robledo", en total 349 vecinos. Se encuentra igualmente bastante a menudo el nombre del concejo y a continuación, el número de los barrios que lo componen: "Robledillo, que son dos **barrios**", 25 vecinos (Segovia). Aún falta señalar una palabra que designa el territorio limítrofe de una ciudad a la que está intimamente ligado, queremos hablar de las "adegañas" (aparece en el diccionario de Autoridades bajo la forma de "aledaño" (*35), lo hemos en encontrado en Yepes (Toledo): "Yepes y sus adegañas", y en Alcaraz.

Quedan todos los términos que tienen una connotación religiosa: "feligresía", "fieldades", "parroquias" o asimismo "campana" e "iglesia". Entonces puede haber efectivamente, coincidencia entre el concejo y la parroquia eclesiástica, pero esto no es más que una regla general. En tal caso se dice parroquia cuando se mira desde un punto de vista religioso. En los partidos que corresponden a la Galicia actual es la "feligresía" (*36) y la "fieldad": "El concejo de la feligresía de Tarmes" (Santiago), "la fieldad" de Rubiales que es Rubiales" en la "tierra de Viana" (Benavente). Precisemos que la parroquia reagrupa a menudo varias aldeas o lugares: "La fieldad de Santiago de Tadea que son: Cobelo, Fornelos de Cova, Morisca, San Romás, San Mamed" (Benavente). En Galicia, el sistema de englobarse las jurisdicciónes en orden decreciente del tamaño es la siguiente:

Provincia partido parroquia aldea.

Se sabe, por otra parte, que la población del "Reyno de Galicia" se reparte esencialmente en partidos, por ejemplo, el "partido de Dumia y Bernes", 158 vecinos (Santiago), o "el partido del coto de Sobrado", 147 vecinos (Orense). En la provincia de Mondoñedo, se encuentra a la vez, "partido", "campo" y "coto" (*37). Este último término se emplea para los "pueblos de señorío" y puede designar una o varias parroquias: "el coto de Cima de Vila" (Mondoñedo), el "partido del coto de Recelle", 38 vecinos (Lugo). Esta circunscripción, que aparece particularmente al oeste del Reino, puede contar algunos vecinos y formar parte de un concejo, éste es a menudo el caso de Asturias: "el coto de San Pedro que es en el concejo de Pravia" 7 vecinos o englobar varias parroquias, como "el coto de Langreo que tiene 8 feligresías" con 583 vecinos.

Es más, en los partidos de Galicia, figuran términos locales tales como "relleyra" que se supone que se trata de una parroquia rural formada de diferentes pueblos: "el partido de la **relleyra** de Cesuras y Zonán" (Mondoñedo); la "terrería" de la provincia de Lugo: "el partido de la **terrería** de alrededor de la Villa" o el "concejo de la **terrería** de Fargos"; se ha encontrado la palabra "calendario" asociada a feligresías: "el partido del Puerto de San Cebrián y sus feligresías y **calendario**", o bien empleándolo solo: "el partido del calendario de Noys"; estos ejemplos pertenecen a la provincia de Mondoñedo (*38).

A fin de cuentas, se conoce bastante mal la distribución de la población en el interior de las pequeñas unidades administrativas y la verdadera dimensión de los concejos, por eso hay que recurrir a otras fuentes más detalladas para determinar el número de vecinos de cada parroquia (*39) en las provincias del noroeste. A este propósito, es frecuente encontrar concejos importantes que ejercen su jurisdicción sobre un gran número de feligresías: "el concejo de Aller con sus 18 **feligresías**", el concejo de Salas y sus **feligresías** que son 26" (Asturias), citemos

también la "villa" de Grado, la cual con su concejo, comprende 37 parroquias. Además de las 37 feligresías, la jurisdicción de la villa se extiende a los "cotos" de La Mata, Villanueva y Coalla y Linares, que son 1.722 vecinos, esto no es un caso aislado, encontramos también: "el concejo de Pravia con 22 **feligresías** que tiene y ansimesmo con los cotos de Quinzanas, Lluerzes, Pronga, Muros y Rañón", en total 1.540 vecinos. Es una lástima que estas parroquias no se nombren jamás, el documento no da más que el número de las feligresías.

Entre los términos que tienen connotación religiosa, la parroquia designa un territorio bastante amplio que se extiende a varios concejos. Parece como si ésta fuera la subdivisión más común en el "Partido" de Talavera (Mesa Arzobispal de Toledo) donde se dice, por ejemplo: "los concejos de la **parroquia** del Casar". En cuanto a la palabra "campana", significa a la vez la iglesia o la parroquia y el territorio de la parroquia: aparece en la tierra de Granadilla (Salamanca): "La Alberca con las Majadas que son debajo de su **campana**". Se tiene igualmente censado el nombre de iglesia con el sentido de parroquia: "Santo Tomé del Puerto que es **iglesia** con los lugares de La Roda, Villarejo y Rasuero que es todo un concejo" (Salamanca).

Está claro que la parroquia, en estas regiones, desempeña un papel importante, es un círculo de comunicabilidad, es el lugar donde las familias se encuentran una vez por semana, principalmente en las provincias cántabras o en Galicia donde el habitat está disperso en aldeas donde las casas están alejadas unas de otras y donde si se cree a los funcionarios encargados de repartir los "Millones" o las alcabalas, no hay ni mercado ni ferias.

Es necesario resaltar que las parroquias rurales extienden su jurisdicción sobre todas las aldehuelas, las granjas aisladas y las quintas del norte o las alquerías o cortijos de las provincias meridionales,

los albergues, las dehesas (*40), los cotos y hasta los despoblados.

4. Identificación y localización de los pueblos.

Identificar, encontrar más de 12.000 nombres a partir de simples listas de pueblos del censo nos ha planteado diferentes problemas ligados al documento original, conservado, es cierto, en un excelente estado. La lectura de éste, es relativamente fácil; los funcionarios encargados de elaborar la presentación de los resultados de la investigación dirigida a censar todos los vecinos de las distintas poblaciones, posiblemente se contentaron con tomar como modelo y esquema lo establecido y puesto a punto, para el repartimiento de los "servicios" de los años 1528-1536. Precisemos que se procedió en 1541 a comprobaciones y también a modificaciones. Muy a menudo hemos comparado los dos censos que, por lo demás, ofrecen diferencias sensibles en cuanto a la presentación de los resultados y a los comentarios, el documento de 1591 es, en suma, más escueto, pero infinitamente más completo y rico en informaciones. De esta confrontación entre los dos textos, resulta la misma ortografía defectuosa y vacilante, las mismas aberraciones: los nombres de los lugares están escritos de la manera más sorprendente. Hemos necesitado, en particular para las provincias de Galicia actual y el principado de Asturias e incluso el obispado de Tuy, restituir el nombre de sus topónimos (*41).

Para esta parte del trabajo, hemos recurrido a diccionarios geográficos que son, por demás, bastante numerosos en particular el "Diccionario geográfico" de P. Madoz (*42) y el "Diccionario geográfico de España" (*43) y también a otros censos antiguos (hemos utilizado de forma parcial el censo de 1561 y el de 1587) y los censos de 1900 (*44), 1950, 1960 y 1970.

Después de haberlos identificado, debíamos localizar todos

estos concejos y agrupaciones de población. El mapa es elemento primordial. Se necesita elegir un mapa moderno donde los municipios actuales, sean fácilmente detectados y suficientemente claros, con sus nombres. Los otros documentos no pueden servir más que como complementos, en particular los mapas antiguos (los de Tomás López) (*45). Hemos elegido para realizar el conjunto de las maquetas los mapas 1:200.000, a la vez mapas alemanes (*46) y españoles (*47), y también mapas 1:50.000 (*48) en los que figuran los contornos de los límites municipales. Para encontrar los pueblos en los mapas, hemos partido de la circunscripción fiscal que los agrupa porque conocemos casi siempre la ciudad más importante de estas federaciones de pueblos. Cuando el municipio o el caserío existen aún hoy día, basta con trasladarlo a la maqueta, cuando el pueblo ha desaparecido ya sea porque sus habitantes han emigrado -volveremos sobre ello- o bien porque ha sido absorbido por una entidad vecina más importante o más dinámica (*49) puede ser localizada gracias a las indicaciones suministradas por el censo propiamente dicho (*50), pero esto es raro, o por los diccionarios que dan la situación del pueblo refiriéndose a un río o a una sierra o a otro pueblo (el Madoz es muy valioso en este sentido). Además para situar con precisión los municipios desaparecidos hoy, hemos recurrido al material cartográfico antiguo. Por otra parte, las aldeas, las granjas y los lugares a ellos ligados nos informan sobre el emplazamiento de un pueblo desaparecido; esto vale sobre todo para pueblos que han sido absorbidos por otros. Añadamos que a escala del Reino de Castilla no podemos recurrir a las obras (mapas y monografía) levantadas sobre ciertos partidos u obispados que sólo permiten resolver problemas muy precisos (*51).

5. Tamaño de los concejos y densidades.

El tamaño de los concejos varía de una región a otra. De una forma general, se pueden oponer los pequeños municipios del norte, esencialmente rurales, a los grandes pueblos de Extremadura y Andalucía con un carácter

urbano a menudo pronunciado. En el s. XVI, como hoy, existe un contraste entre la España húmeda y la España seca. Consideremos el caso de algunas provincias significativas y representativas de estas dos tendencias extremas. Se notará que, a grandes rasgos, el paisaje español de fines del s. XVI guarda con el que hoy conocemos algunas semajanzas fundamentales.

El Reino de Galicia comprendía en 1591 las provincias de Mondoñedo, La Coruña y Betanzos, Santiago, Lugo, Orense y Tuy, es decir alrededor de 29.500 km^2. Es una región muy poblada con densidades del orden de 20 habitantes/km^2. Bien se sabe que es una tierra de emigrantes y que, entre los repobladores el Reino de Granada, hubo muchos que provenían de Galicia. Se trata de unas tierras corrientemente montañosas y desoladas, como testifican los funcionarios de la administración de Felipe II en 1561 a propósito de la parroquia de Cillero, en el partido de Vivero: "No es pueblo, antes tierra de montaña" o bien de Valcarria, de San Pantayon y de Orol: "No es pueblo sino montaña e los vecinos del biben arredrados unos de otros y estando esparcidos por muchas parte...". Hay pocas ciudades importantes: Lugo cuenta con 296 vecinos en 1591; La Coruña, 451 vecinos; Betanzos, 554 vecinos; Santiago, 984 vecinos; Tuy, 496 vecinos; Orense, 700; y en Mondoñedo, capital y sede de una iglesia catedral se censan 226 vecinos en 1591 y 240 en 1597. En cuanto a las aglomeraciones rurales, en 1591 como en 1970, son de tamaño muy reducido. Según un libro reciente: "Galicia, mapa e índices de localización geográfica de sus parroquias" (*52), en 1970, el 66,8 % del total de los pueblos de Galicia contenían menos de 50 habitantes y el 66 % de la población de las cuatro provincias vivían en aglomeraciones de menos de 1.000 habitantes. En 1591, Galicia tiene una población dispersa y el censo establece una cantidad de partidos o cotos muy pequeños. Hemos calculado el tamaño medio del partido para Mondoñedo en 1561 (*53), esta antigua jurisdicción, que forma ahora parte de la provincia de Lugo, se compone de una "ciudad", tres "villas" y 155 "feligresías". El número medio de vecinos por pueblo es de 35 o sea unos 150 habitantes.

Entre los 127 partidos o feligresías que hemos podido estudiar, la población se reparte de la forma siguiente:

12 pueblos con menos de 10 vecinos.
92 pueblos que tienen entre 10 y 50 vecinos.
19 pueblos que tienen entre 50 y 100 vecinos.
5 pueblos con más de 100 vecinos.

No conocemos el número de aldeas que forman estos partidos, pero a la vista de los datos del censo de 1561, se está en el derecho de suponer que la mayoría de las veces se trataba de caseríos con algunos vecinos. Es una región áspera y sin grandes recursos; hay muchos vecinos pobres, "trabajadores la más parte" (*54). Sin embargo tenemos la impresión de que se trata de pobres fiscales, es decir de cabezas de familia que no son contribuyentes (o muy modestamente) a la modalidad de la alcabala. La mayoría de las veces, estos vecinos carecen de bienes, no compran ni venden -"no tratan"- pero tampoco pordiosean.

Se podría aún mencionar ciertos valles en el obispado de Tuy que se encuentra hoy en la provincia de Pontevedra: El "val de Tebra", reagrupa un conjunto de 225 vecinos distribuídos entre 16 parroquias, o sea unos 14 vecinos cada una; el "vall de Fragoso" con 705 vecinos para 14 parroquias, el "val de Minos" 16 parroquias para 908 vecinos, o sea 56 y 50 "vecinos" por parroquia.

La Merindad de Trasmiera corresponde a la actual autonomía de Cantabria y se extiende desde Castro Urdiales a Potes. Carece de villas importantes, según vemos: sólo Santander y Castro Urdiales pasan los 500 hogares (respectivamente 558 y 580 vecinos). La mayoría de los concejos son pequeños pueblos con una media de 45 casas o familias (o sea 200 habitantes). La población total de la provincia se reparte entre 498

centros (*55), el 32,1 % tiene más de 50 vecinos, el 14 % contiene entre 10 y 20 vecinos y el 3,6 % menos de 10 vecinos. En las Tierras del Condestable, como en la región de Villalpando y en la de Medina de Pomar, los concejos constan de 66 vecinos (297 habitantes). Para las provincias próximas, Toro y Valladolid, hemos calculado el número medio de vecinos para cada municipio sin tener en cuenta la población de las capitales y en lo que respecta a Valladolid excluímos también las dos villas con ferias: Medina del Campo y Medina de Rio Seco; hemos encontrado 153 vecinos para la provincia de Toro y 99 para la de Valladolid (*56) o sea 688 y 445 habitantes. Las provincias de Avila y Soria, excluídas las capitales, tienen pocas ciudades; los pueblos de estos partidos agrupan 90 y 69 vecinos (o sea 405 y 310 habitantes).

En cuanto a la provincia de Madrid, se parece ya por la dimensión de sus pueblos a los partidos situados al sur del Tajo, en efecto, estos concejos tienen alrededor de 262 vecinos cada uno (o sea 1.179 personas), y, si se hace intervenir la población de Madrid (7.500 vecinos), esto da una media de 339 vecinos o 1.500 habitantes.

A los pequeños pueblos del norte poblados con 200 habitantes se oponen los inmensos concejos -grandes pueblos y ciudades- de las provincias meridionales: regiones andaluzas y extremeñas, la Mancha y la zona de Ciudad Real. Este contraste norte-sur se manifiesta cuando se observa el mapa de vecinos de 1591.

Las tierras que dependen de las Ordenes Militares presentan estas mismas características: una población agrupada en centros que a menudo tienen 500 vecinos. La provincia de Trujillo, situada en una zona relativamente poco poblada (alrededor de 13 habitantes por km^2.), da una idea clara de este tipo de asentamientos. Sus pueblos tienen un tamaño medio de 305 vecinos (o sea 1.372 almas) que se reparten de la forma siguiente:

6 concejos tienen más de 1.500 vecinos.

9 concejos tienen entre 1.000 y 1.500

44 concejos tienen entre 400 y 1.000

73 concejos tienen entre 200 y 400

52 concejos tienen entre 100 y 200

39 concejos tienen menos de 100

Pero es en Andalucía -Sevilla, Córdoba y Jaén- donde se encuentra el mayor número de ciudadades muy populosas. La provincia de Sevilla cuenta con 10 de más de 2.000 vecinos -9.000 habitantes-, (Sevilla, la mayor aglomeración del Reino sobrepasa 20.000 vecinos, las de Jaén y Córdoba, 6.000 y 4.000 respectivamente. En estos partidos, los concejos tienen de 600 a 700 vecinos (*57). En resumen, se tienen poblaciones muy extensas que tienen a veces 200 0 300 Km^2, con 2.800 0 3.700 almas en provincias de alta densidad de población (Sevilla, 17 habitantes/Km^2; Jaén, 20 y Córdoba, 16).

En las zonas menos pobladas del Reino -la provincia de Murcia (3,3 habitantes por Km^2), Ciudad Real, la "Provincia de Castilla", es decir el Campo de Montiel con la ciudad de Villanueva de los Infantes (150 vecinos) y el Campo de Calatrava con Almagro, Daimiel, Valdepeñas y Almodóvar del Campo, el partido de Alcaraz (siempre menos de 4 habitantes por Km^2)- los concejos corresponden también a grandes poblaciones muy extensas.

Los pueblos de la "Provincia de Castilla" tienen en media 501 vecinos (o sea 2.254 habitantes), la de Murcia, 354 vecinos (1.600 habitantes) y la de Alcaraz, 267 vecinos (1.201 habitantes).

Con esto se puede llegar a la conclusión de la existencia de dos tendencias principales en la forma de poblamiento de Castilla.

Estamos en presencia de dos Españas eminentemente contrapuestas: el norte del Reino poco urbanizado, sembrado de pequeñas poblaciones y el sur con grandes aglomeraciones.

6. Número de habitantes por "vecino".

En el interior de las poblaciones, los habitantes se agrupan en "vecinos". Estamos ante un documento fiscal, un "vecindario", y el "vecino", -fuego, "feu"-, es la unidad estadística de la mayoría de los documentos antiguos. En España, en el siglo XVI, el "vecindario" incluye a toda "persona independiente y con domicilio tanto si tiene familia como si no" (*59). Se plantea ahora el delicado problema del número de habitantes por vecino, por familia. Tengamos en cuenta que los padrones (listas de vecinos: contribuyentes y exentos) censan todos los cabezas de familia, casados, viudos o viudas, célibres, menores, hasta los clérigos "que tratan", pero estos documentos apenas nos reseñan el tamaño y la composición de las familias. El censo de 1591, ordenado por pueblos, no proporciona información sobre este tema. No obstante, sospechamos que la estructura familiar castellana varía de una región a otra del Reino y según las épocas (*60).

7. Los "despoblados".

Si nos atenemos exclusivamente al censo de 1591, para el conjunto del Reino de Castilla el número de "despoblados" se eleva a 177. No hay pueblos desiertos más que en dieciocho de los cuarenta "partidos" de la Corona. Los términos empleados para designarlos son "despoblados" "no ay vezinos" o bién se precisa que son "caserías sin vecindad": es el caso de Castellana, Lumbreras y Mazarías en el Sesmo de San Martín (Segovia) donde sólo Castellana cuenta con tres vecinos, o el caso de Bernuy de Palacios (Sesmo de San Millán, de la misma provincia), el cual

"no tiene ningún vezino, que son caserías". En la provincia de Zamora, es necesario señalar los numeros "lugares yermos" de la Tierra del Vino, de la Tierra del Pan y de la Tierra de Sayago, en total 24 despoblados. No faltan igualmente breves explicaciones que tienden a justificar el hecho de que no haya vecinos, que pagan el "servicio". Así en la provincia de Madrid, a propósito de Algarrada, se dice "despoblada sin nadie y es tierra de labrantía"; de la misma forma en Paredes de Monte (Palencia) se explica que no hay vecinos, "sino 7 casas de renteros que pagan donde son vecinos". Se encuentra aún la expresión "dehesa despoblada" principalmente en la provincia de Salamanca: Campillo, Pelillas, La Somaza, Arévalo o Alcubilla. Los despoblados pueden estar situados en la jurisdicción de un pueblo próximo.

Algunos de estos pueblos estaban ya despoblados, abandonados por sus últimos habitantes en 1528, al decir de los funcionarios de entonces. Es el caso de Villafeliz (Palencia) de la que se precisa que es de Don Guierre de Fonseca que la ha "despoblado" hacia 1528, y que la ha arrendado como tierras de labor para los vasallos de Villalbarva que contaba en esta fecha 170 vecinos. Se podría citar aún a Garcimuñoz y Arévalo, Cardeñosa y La Samasa, situadas en la provincia de Salamanca. Otras localidades estaban casi desiertas y despobladas a fines del s. XVI cuando se efectuó la encuesta; ciertas localidades no eran más que la sombra de ellas mismas con sólo uno, dos o tres vecinos; se trata, evidentemente, de pueblos, casi desiertos. Hay que resaltar que en la provincia de Salamanca es donde se registra el mayor número de despoblados; había también 127 caseríos que totalizaban un máximo de tres familias, a menudo sólo una casa estaba habitada. Las provincias de Soria, Avila, Burgos y Segovia tienen respectivamente 16, 14, 32 y 5 pueblos, con menos de tres vecinos.

Por el contrario, localidades despobladas en 1591 tenían aún un número importante de habitantes a comienzos del siglo: en la Tierra

de Siruela (Trujillo), el pueblo de Castillo (o Saltillo) tiene 21 vecinos en 1528; en 1590 estaba despoblado (el único, desde luego, de esta región). A fin de cuentas, creemos que el número de despoblados debía ser más elevado que lo que aparece en nuestro documento. En efecto, cuando ignoramos el detalle de las aldeas que componen un "partido" o una parroquia podría ser que algunas de ellas estuvieras despobladas. Por otra parte, los pueblos señalados e inscritos como despoblados en 1528 ya no figuran en las listas de 1591, tales como Valdelaviga (Madrid) o Valdenosa y Padilla (Palencia). No cabe duda que hay una subinscripción en la medida en que el personal de la administración real no se preocupara a penas de los parajes en que no había pecheros y por lo cual no extendían los padrones. A este propósito, es interesante notar que en 1575-1578, en los interrogatorios para las Relaciones existe, una doble pregunta relativa a los despoblados. No citaremos más que una de ellas: "Los sitios de los pueblos y lugares despoblados que hubiese en la tierra, y el nombre que tuvieron y la causa por qué se despoblaron". Desgraciadamente, se nota una cierta ambigüedad en las respuestas porque los habitantes hablan de ruinas o de vestigios que testimonian la presencia, en una época indeterminada, de un núcleo de población bajo el mismo emplazamiento del pueblo o en sus alrededores. Entre las causas de esta despoblación de los pueblos se invocan o bien a guerras, como en Barajas (Ciudad Real), o bien la insalubridad del clima y del país: Jamila, situada cerca de Xabalón o La Moraleja y Santa María de Alba que han debido desplazarse "por enfermedades" (*61). Los que responden, generalmente no recuerdan el momento en que el pueblo perdió su población.

Se puede preguntar si los contemporáneos de Felipe II eran conscientes de la **existencia** de despoblados. Los habitantes de Castilla tienen la impresión de no haber sido jamás tan numerosos en los pueblos: es una afirmación frecuente en las "relaciones": por ejemplo la de El Toboso (*62) o de Villarrubia, pero al mismo tiempo, y esto no es contradictorio, parece que a partir de los años 1580-1590, reina una cierta

obsesión por la despoblación, esto corresponde a algo profundo: el crecimiento demográfico llegaba a su término para muchas regiones; un estancamiento, hasta un declive, era ya perceptible, sobre todo en el campo, en la época en que se abrumaba a los castellanos con un nuevo impuesto.



ANNIE MOLINIE BERTRAND,
Profesora de la Universidad
de la Sorbona - París.

NOTAS DEL COMENTARIO

(*1) Archivo General de Simancas, **Contadurías Generales.** Legajo 768.

(*2) A. Molinié-Bertrand, **El Adelantamiento de Cazorla en el siglo XVI,** en Cuadernos de Investigación Histórica, Madrid, 1977. Fundación Universitaria Española, Nº 1, págs. 7 a 21.

(*3) A. Molinié-Bertrand, **La "Villa" de Linares dans la seconde moitié du XVIe siècle. Etude démographique et socio-economique, dáprès le recensement de 1586,** en Cuadernos de Investigación Histórica Nº 2. Madrid, 1978. Págs. 387-399.

(*4) Archivo General de Simancas, **Expedientes de Hacienda.**

(*5) Cuando no hay ninguna indicación, que es el caso más frecuente, se trata de un vecino casado. El término "casado" no se utiliza, (lo encontraremos, por el contrario, casi sistemáticamente en los censos de finales del s. XVII); además de estos cabezas de familia casados, se mencionan las viudas (raramente los viudos), las doncellas o las hijas mayores y los niños menores.

(*6) Los padrones se realizan para la cobranza de la alcabala, impuesto sobre las ventas (pescado, "viento", mercería, carnicería, "frutos de vino", etc); dándose que todos, pueblo llano y privilegiado (a condición de que se dediquen a algún comercio, evidentemente) ricos y pobres, están gravados por este tributo, por el montante correspondiente a cada hogar. He aquí a título de ejemplo lo que se precisa para una aldea de la provincia de Orense: "... se ha de traer relación cierta y verdadera de quantos vezinos ay en las dichas villas y lugares (de la citada parroquia), quien sea rico o pobre sin que se dexe poner ninguno nombrándolos por sus nombres y assentándolos calle ahita aunque sean cavalleros e hijosdalgo, viudas y menores pues todos deven y han de pagar la alcabala ..."

(*7) Archivo General de Simancas, **Contaduría Generales.** Legajo 2303 a 2308. Se presentan por provincias y por partidos para 1552, 1561, 1587 y 1597.

(*8) **Manuscritos Castellanos.** L.I, 15.

(*9) Archivo General de Simancas, **Cámara de Castilla.** Legajo 2159 y 2160.

(*10) Tomás González, **"Censo de Población de las provincias y partidos de la Corona de Castilla en el siglo XVI",** Madrid, 1829, Págs. 343-366.

(*11) Archivo General de Simancas, **Patronato Eclesiástico.** Legajo 135 a 138 y 151.

(*12) Tomás González, op. cit. págs. 171-363.

(*13) Para este documento ver N. Salomon, **La campagne de Nouvelle Castille à la fin du XVIe siècle, d'après les "Relaciones Topográficas"** S.E.V.P.E.N., 1964. Se considera también útil para estos problemas de fuentes F. Ruiz Martín, **Demografía Eclesiástica hasta el siglo XIX,** en Diccionario de Historia Eclesiástica de España, Instituto Florez, C.S.I.C., Madrid, 1972. Tomo I. Págs. 683-687.

(*14) Archivo General de Simancas, **Dirección General del Tesoro.** Inventario 24. Legajo 1301. Otro ejemplar (parcial) de este censo se conserva en la Biblioteca de El Escorial: **Manuscritos Castellanos L.I.,** 14 folios 158r a 565r.

(*15) A. Molinié-Bertrand, **Le clergé dans le Royaume de Castille à la fin du XVIe siècle. Approche cartographique.** R.H.E.S., 1973, nº 1.

(*16) Archivo General Simancas, **Contadurías Generales.** Legajo 2970.

(*17) "Y a como sale cada vecino"

(*18) Ver la segunda introducción al censo de 1594: "Repartimiento por mayor de lo que cada provincia y partido han pagado de los Millones hasta fin del año 1593 y lo que an de pagar desde 1594 en adelante al mismo y respecto o conforme a la vecindad que avía en ello por las averiguaciones que se hicieron el año 1591 y a como sale cada vecino". A.G. de Simancas, **Contaduría Mayor de Cuentas.** 2ª época. Legajo 336.

(*19) M. Ulloa, **La Hacienda Real de Castilla en el Reinado de Felipe II**, Madrid, Fundación Universitaria Española, 1977, págs. 512.

(*20) A. Castillo Pintado, **El Servicio de Millones y la población del Reino de Granada,** Saitabi, XI, 1961, págs. 61-91.

(*21) F. Ruiz Martín, **Movimientos demográficos y económicos en el Reino de Granada durante la segunda mitad del siglo XVI.** Anuario de Historia Económica y Social, I, 1968.

(*22) "La tierra y juridición de Laredo" (Trasmiera); se encuentran también ejemplos en las provincias de Jaén, Murcia y Palencia.

(*23) **"Alfoz"**: "término y pago dentro de un distrito que lo comprehende". **"Diccionario de Autoridades"**, Madrid, Gredos, ed. 1964, I (Artículo "Alfoz"). Se podría aún citar "los alfoces de Astorga" (8 lugares) y en la provincia de Palencia: "la tierra y alfoz de Carrión".

(*24) Este conjunto lleva también el nombre de "sacada y corregimiento de Benavente", formando parte de "Tierras del Conde de Benavente". Se entiende por **"sacada"**, el "partido o territorio que se ha separado de una merindad, provincia o reino".

(*25) "Los concejos de **la Honor** de Sedano", o sea 26 pueblos en la provincia de Burgos; "Honor de Miengo que diz (sic) que es del Marquesado de Santillana" (Merindad de Trasmiera), en total 6 pueblos.

(*26) El **"sesmo"** o **"sexmo"** es una subdivisión administrativa y fiscal de la "tierra" de las dos Castillas. A la cabeza del sesmo se encuentra el "sesmero".

(*27) César Oudin, **Tesoro de las dos lenguas española y francesa, 1675** (Ed. Hispano-Americanas, Paris, 1968).
"Merino": "Juez puesto por el Rey en algún territorio, en donde tiene jurisdicción amplia: y este se llama **Merino mayor**, a distinción del puesto por el Adelantado o Merino mayor el cual tiene jurisdicción para aquello solo que se le delega". (**"Diccionario de Autoridades"**, op.cit.II, artículo "Merino"). Por ejemplo, el término de "Merindad" designa lo mismo toda la provincia de Santander (Merindad de Trasmiera) que una jurisdicción en el interior de la citada provincia: la Merindad de Liébana.

(*28) **"Encartación"**: "pueblo o lugar que tomaba a un señor por su dueño y le pagaba cierto tributo por vía de vasallaje. Territorio al cual, por virtud de castas o privilegios reales se hacen extensivos los fueros y exenciones de uña comarca limítrofe." (**"Diccionario de la lengua Española"**, Real Academia Española, Madrid, 1970.

(*29) N. Salomon, **op. cit.** págs. 246-290: **"La seigneurie"** y A.M. Guilarte, **"El régimen señorial en el siglo XVI"**, Madrid, Instituto de Estudios Políticos, 1962.

(*30) Se encuentran "los lugares de la tierra solariega de la villa de Saldaña" (Palencia), o "la tierra solariega del Conde de Luna"

(*31) **"Concejo"**: "Ayuntamiento o Junta de la justicia y regidores que gobiernan lo tocante al público de alguna ciudad, villa o lugar." (**Diccionario de Autoridades, op.cit.**,I. artículo "concejo".)

(*32) A. Domínguez Ortíz, **El Antiguo Régimen: Los Reyes Católicos y los Austrias**, Madrid. Alianza Editorial-Alfaguara, 1973. Págs. 196-203, y M. Ulloa, **op. cit.**, págs. 75-76.

(*33) **"Colación"**: "el territorio, término, distrito y parte del vecindario de alguna ciudad o villa, sito en alguna parroquia: y así en las escrituras, quando se hace mención de alguna

posesión o casa dentro de la ciudad, se dice la qual está en la colación de tal parroquia". (**Diccionario de Autoridades, op. cit.**,I, artículo "Colación"). Es, en definitiva, análogo de la parroquia y, bastante a menudo, en los padrones de 1561 y de 1597, de las grandes ciudades, se nos dice que contaban con un cierto número de colaciones con el nombre de cada una de ellas.

(*34) "**Anejo**": "grupo de población rural incorporado a otro u otros, para formar municipio con el nombre de alguno de ellos".

(*35) "**Aledaño**": "Dícese de la tierra, del campo, que linda con un pueblo o con otro campo o tierra y que se considera como parte accesoria de ellos".

(*36) "**Feligresía**": "el distrito y vecinos que pertenecen a una parroquia" (**Diccionario de Autoridades, op.cit.**,II pág.733, artículo "Feligresía"). Se encuentra "el concejo de Aller con sus 28 feligresías" o el "Concejo de Salas y sus feligresías que son 26".

(*37) "**Coto**": "en algunas partes, población de una o más parroquias sitas en territorio de señorío" (**Diccionario de la lengua española, op. cit.**, artículo "Coto". Ver también "**coto redondo**": "conjunto de las fincas rústicas unidas o muy próximas comprendidas dentro de un perímetro y pertenecientes a un mismo dueño". En el censo de 1591, el coto formaba parte de un concejo; este término aparece principalmente en las provincias del noroeste. Asturias, Orense, La Coruña y Betanzos (por ejemplo, "cotos de La Coruña, son 1.006 vecinos), Lugo, y de manera más excepcional, en la provincia de León y en las tierras del Conde de Benavente.

(*38) Se encuentra este término "**calendario**" en la introducción de los padrones, así en 1561: "Calendario de San Cebrian", "lugar e feligresía de Santa María de Cerbos que es en el dho partido e calendario de San Cibriano", etc...

(*39) En particular los padrones de 1561. Archivo General de Simancas, **Expedientes de Hacienda**, Legajos 128, 129, 190. Para Galicia, remitimos a J. Ruiz Almansa, **La Población de Galicia (1500-1945)**, Madrid, 1948.

(*40) "Alcubilla es dehesa sin población" (Salamanca)

(*41) Partido de "Moraina" en lugar de "Moraime"; "S. Martino Dozen" por "de Ozon"; "Morquintian" da "Mora Alquitan"; "Ambrijo y Cumbriados" para "Albijoi y Cumbraos"; "Leiros" en lugar de "S. Miguel de Oleiros", esto para la provincia de Santiago. En la de Orense, leemos también: "el partido de Sorbura y Pocios y S. Cloyo", se trata sin duda de "Sobreira y S. Clodio de Pazos". Citemos todavía "el partido de Tro y Tosende" para "Sta. María de Troitosende" o "Villadasaya y Luarelos" en lugar de "Villaza y Albarelos". Se podría alargar la lista.

(*42) P. Madoz, **Diccionario Geográfico-Estadístico-Histórico de España y sus posesiones de Ultramar**. Madrid, 1846-1850. 16 vol.

(*43) **Diccionario geográfico de España.** Madrid, 1961, 17 vol. Ediciones del Movimiento.

(*44) **Censo de Población de España según el empadronamiento hecho ... el 31 de diciembre de 1900.** Madrid 1902. B.N. París.

(*45) T. López, **Atlas Geographico del Reyno de España e islas adyacentes con una breve descripción de sus Provincias, dispuesto para la utilidad pública**, por D. Thomas Lopez, pensionista de S.M. en la Corte de París. B.N., París.

(*46) Deutsche Heereskarte. Spanien 1:200.000, 1941-1943.

(*47) Instituto Geográfico y Catastral 1:200.000

(*48) Instituto Geográfico y Catastral 1:50.000

(*49) En la provincia de Avila, Gallegos y Altamiros "su anejo" forman hoy día Gallegos de Altamiros; análogamente, Gamonal y Hortun Pascual y Viniegra "sus anejos", se han agrupado

en un sólo municipio Hurtumpascual.

(*50) "El coto de Pinarnes que es cerca del concejo de la Ribera de Suso" (Asturias).

(*51) **La Economía del Antiguo Régimen; el Señorío de Buitrago.** El grupo 73. Madrid, 1973.

(*52) J. Manuel Casas Torres, M.R. Miralbés Bedera y M.P. de Torres Luna, **Galicia, mapa e índices de localización geográfica de sus provincias.** Santiago de Compostela, 1976.

(*53) Archivo General de Simancas, **Expedientes de Hacienda,** Legajo 128.

(*54) En Mondoñedo, la capital, en 1597, encontramos 116 cabezas de familia pobres sobre 240, o sea el 48,3 %. En las parroquias, la proporción es igualmente fuerte, corrientemente alrededor del 40 % o más.

(*55) En 1970, la provincia de Santander totalizó 102 municipios con una media de 4.579 habitantes cada uno. Cf. **Censo de Población de España. Poblaciones de derecho y de hecho de los municipios. Año 1970.** Madrid, 1971.

(*56) 193 para Toro con la capital y 147 para Valladolid.

(*57) Jaén: 626, Córdoba, 726. Conocemos también el tamaño de los pueblos de Calatrava de Andalucía (lo hemos calculado a partir de los datos del censo de 1591), es del orden de 484 vecinos, o sea al menos 2.778 habitantes.

(*58) Los dos mapas a escala 1:1.000.000 permiten visualizar este doble fenómeno. Ver sobre este tema P. Chaunu, **L'Espagne de Charles Quint.** Paris, SEDES, 1973, tomo 1. págs. 96-98.

(*59) R. Mols, **Introduction a la démographie historique des villes d'Europe du XVI° au XVIII° siècle,** Lovaina, 1954-1956. 3 volúmnes, I. págs 251 y sig.

(*60) Ver para el problema del "vecino" J. Ruiz Almansa, **La población de España en el siglo XVI.** Revista Internacional de Sociología, III Nº 4, oct-dic 1943. (opta por el coeficiente 6); R. Carande, **Carlos V y sus banqueros,** Madrid, 1965, I. págs. 60-67; A. Domínguez Ortíz, **La sociedad española en el siglo XVII,** Madrid, 1963, I. págs. 101 y sig.; J. Nadal, **La población española (siglos XVI a XX),** Barcelona, 1973. Ariel, págs. 13-17.
En cuanto al número de habitantes por "vecino", consultar P. Chaunu, **Histoire, Sciense sociales, La durée, l'espace et l'homme à l'époque moderne,** Paris, SEDES, 1974. Págs. 353-370.

(*61) C. Viñas y R. Paz, **Relaciones histórico-geográfico-estadísticas de los pueblos de España hechas por iniciativa de Felipe II. Ciudad Real.** Madrid, C.S.I.C.; 1971.

(*62) A. Molinié-Bertrand, **El Toboso: mythe et réalité.** Ibérica I. Paris, 1977. Págs. 203-215.



CENSO DE CASTILLA DE 1591

TRANSCRIPCION

INTRODUCCION

EN el "Censo de los Millones" deben resaltarse dos características que le sitúan en la cabecera de los censos occidentales y quizá por ellas, sea cronológicamente el primero que merece este nombre, desde un punto de vista estadístico. Estas son: la cobertura y la clasificación de los vecinos. La cobertura intenta ser total, comprendiendo absolutamente a todos los vecinos de la Corona de Castilla e, incluso, los frailes de la orden mendicante de franciscanos que estaban excluídos de los fines fiscales del censo. No obstante algunos autores opinan (*1) que los comisionados del fisco encargados de levantarlo, no olvidarían sus fines y posiblemente omitiesen en muchos casos las clases inferiores que no podían pechar, como son los jornaleros eventuales libres, los siervos de la iglesia y los pobres sin familia, mendigos, pícaros y demás personas de nulas o casi nulas posibilidades económicas, sin contar las que carecían de domicilio fijo o se encontraban en situación de transeúntes: miembros de la milicia, profesionales del pastoreo trashumante, moriscos, gitanos... Además, es posible que

algunos comisionados no fueran lo suficientemente impermeables a las indudables presiones que sin duda ejerciéron algunos concejos para reducir su población y por ende su futura contribución. Según ellos es un censo infravalorado. Otros autores lo han comparado a nivel local con distintos padrones, y en general, las cifras de éstos últimos son inferiores, por lo que inducen que está sobrevalorado. A. Molinié-Bertrand llega a la conclusión de que esta sobrevaloración, de producirse, sólo afecta a las grandes poblaciones. Lo difícil es indicar en que medida se produce el sesgo. Otro problema es el del número de personas que integra el término de "vecino", que no siempre se corresponde con las de una familia al ampliarse ésta con los criados, otros allegados y hasta los siervos, si los había.

El otro punto destacable es el de la clasificación que, aunque muy rudimentaria, nos muestra la preocupación por conocer cómo se distribuye la población española desde un punto de vista social, intento y preocupación que quizá sea único en su época. Al considerar este hecho hemos de situarla en su tiempo que, pese a todo lo que se diga, era eminentemente pragmático y por ello, éste estudio sin ningún fin práctico inmediato, llama la atención. Prueba de lo que decimos es la copia manejada por Tomás González, realizada en 1594 a sólo tres años del Censo. En ella ya desapareciéron las clasificaciones y se transformó en una base contable donde bastaba el número global de vecinos contribuyentes, olvidando a los franciscanos y añadiéndo los datos de lo pagado y lo que falta por pagar. Creemos sinceramente que esta clasificación es básica para el estudio de la composición social de la población del siglo XVI-XVII. Sin embargo, no podemos olvidar que no se trata de un censo de población actual sino sólo -y nada menos que- de un censo de vecinos y, por tanto, las clasificaciones personales no son de aplicación aquí y únicamente son posibles las que atañen a los vecinos, lo que hoy llamaríamos un "cabeza de familia" y, por ello, el que se dé la clasificación social según "estados", en palabras del propio censo, creemos es un logro importante y no igualado en el mundo hasta esa fecha.

Estos han sido los motivos fundamentales que nos movieron a proponer a la Dirección del Instituto la publicación en forma fácilmente legible, y por tanto no en facsímil, de este trabajo que no dudamos en calificar como "Monumento Nacional" de la Estadística española y que, sólo por el miedo a caer en la exageración de nuestro entusiasmo y en un gesto que pudiera interpretarse como patrioterismo ibérico, nos impide elevarla a nivel mundial.

La Dirección nos estimuló en este trabajo ofreciéndonos no regatear ningún medio material necesario pero, como es lógico, con la condición de no desatender en ningún momento el trabajo normal y considerando éste como trabajo marginal. Afortunadamente contábamos con la entusiasta ayuda de dos buenos colaboradores en otros trabajos: D. Augusto Barrionuevo Dolmos y D. Antonio García Moreno, así como con la cooperación del Jefe de Servicio de esta Subdirección, D. Avelino Pablos Travanco -hoy ascendido por méritos propios a Secretario Técnico de este Instituto-, al descargarnos de gran parte de nuestro trabajo rutinario.

Bajo estas condiciones, los tres nos pusimos manos a la obra: Obtuvimos una reproducción de la Copia del Censo existente en el Archivo General de Simancas, y comenzamos los trabajos de transcripción, análisis de las cifras, comprobación de resultados parciales y totales de las 39 provincias -sin Granada ni las vascas- con que contaba la Corona de Castilla en el siglo XVI e, incluso, de la composición tipográfica (*2) y el correspondiente montaje de originales de imprenta. Todo ello a cargo de este reducido equipo de tres personas, tomando algunas horas de nuestro quehacer oficial ampliamente prolongadas con otras muchas de nuestro tiempo libre.

Nosotros somos estadísticos, no historiadores, asi que expusimos el trabajo que estábamos realizando al sabio Historiador y Catedrático D. Antonio Domínguez Ortiz, quien tras alentarnos a proseguir el

Madame Annie Molinié Bertrand que llevaba varios años estudiando este Censo olvidado de los españoles, ya que sólo había sido explotado fracmentariamente por unos pocos. La doctora Molinié Bertrand nos ofreció su colaboración desinteresada que para nosotros ha sido valiosísima. En primer lugar tuvo la gentileza de proporcionarnos una copia de su obra inédita "Le Recensement du Royaume de Castille de 1951" en la cuál, tras un preámbulo, presenta el Censo con unas características que exponemos más adelante. En segundo lugar nos proporcionó su obra "La Population du Royaume de Castille d'aprés le recensement de 1591. Étude Cartographique", editado por la Universidad de Caen (Francia).

Esta última obra es de una importancia capital para el estudio de este Censo y es la base en la que ha de apoyarse toda investigación seria que trate de proyectar estos datos a épocas distintas. Está formada por un texto en el que la autora, tras un estudio crítico, presenta un índice alfabético de las poblaciones censadas indicando su ubicación en la cartografía que forma la segunda parte de esta obra. La citada cartografía está formada por 37 láminas cuyo conjunto forma un mapa del Reino de Castilla a escala 1:230.000 con la red hidrográfica principal y la orografía representada por curvas de nivel correspondientes a los 500 y 1.000 metros de altitud. En ellas están situadas las aproximadamente 12.000 poblaciones del censo y ha sido la utilísima herramienta que nos ha permitido realizar nuestro trabajo.

* * * * * * *

El manuscrito del Censo de 1591 trata cada provincia independientemente; en general, para cada una de ellas crea una triple estructura o partes denominadas "Relaciones". La primera, corresponde a la "Relación Por Mayor", en ella aparecen los datos de las distintas agrupaciones de las localidades que en cada caso se relacionan y que

corresponden a unidades administrativas o territoriales y, también, algunos pueblos aislados, bien por su importancia o porque no encajan en ninguna de las agrupaciones mencionadas. A continuación, aparece la "Relación Por Menor", en ella se presentan los datos de todas y cada una de las localidades antes agrupadas. Por último, la "Relación de Monasterios" en la que se indican uno a uno todos los conventos o casas de religiosos indicando, en general, si son de frailes o monjas así como la orden a que pertenecen y el número de religiosos que las habitan. Cuando las provincias contienen pocas localidades, las dos primeras "Relaciones" se condensan en una, y a cualquiera de ellas se la da el nombre genérico de "Relaciones de pueblos", en contraposición de la última o "Relación de Monasterios".

Las "Relaciones de Pueblos" aparecen en forma de tablas de doble entrada: en el ladillo se relacionan bajo el epígrafe de "pueblos", los nombres de las localidades. En la cabecera de las tablas figuran los distintos estamentos sociales de la época: Total de Vecinos, Pecheros, Hidalgos y Clérigos (clero secular). Por diferencia se pueden obtener los vecinos religiosos que, salvo error, cada diez dan lugar a uno y otro para los restos superiores a cinco.

El texto de Tomás González (*3), trata de obtener toda la población de España peninsular en el siglo XVI-XVII y en la parte correspondiente a Castilla transcribe los datos de una relación tributaria de 1594 que se hizo en base a éste Censo pero del que, únicamente, contempló la "Relación Por Mayor", por lo que aparecen los nombres de todas los pueblos pero no su vecindad individualizada. La información de Tomás González se reduce al total de los vecinos y, aunque el autor precisa que la transcripción de los nombres es fiel al original, hemos podido constatar que la ortografía no coincide, en no pocos casos, con la que figura en el manuscrito de 1591 de Simancas, empleado por nosotros.

En la exposición de "Le Recensement du Royaume de

Castille de 1591", la profesora Molinié Bertrand, sigue el plan de la "Relación Por Mayor" introduciendo, junto a las denominaciones de cada pueblo, sus datos de vecindad tomados de la "Relación Por Menor". Con ello consigue una mayor sistematización a costa de separarse de la estructura original. A las cuatro columnas de ésta añade dos, una con los frailes que han de contribuir y otra con los franciscanos. Excusándose de incluir la "Relación de monasterios" ya que lo explotó en su totalidad en su artículo "Le Clergé dans le Royaume de Castille à la fin du XVIe siecle: Approche cartographique" (R.H.E.S., 1973. Nº 1). Para la denominación de los pueblos emplea una actualización de la ortografía, transformando automáticamente las antiguas consonantes **ss** en s; **ç** en z; **x** en j ó g y la **b** en v o viceversa según convenga, en la mayor parte de los casos pone un nombre modernizado que ayuda grandemente a su identificación. En general omite los comentarios que aparecen de vez en cuando en el manuscrito. No es, por tanto, una transcripción del Censo sino una exposición del mismo destinada a facilitar los trabajos de investigación.

* * * * * * *

El primitivo objetivo de nuestra publicación era sencillamente dar a la luz pública una transcripción lo más fiel posible del Censo de 1591. Unicamente pensamos añadir una columna con los vecinos "Religiosos" (clero regular), calculados por diferencia entre el número de vecinos y el total de los tres "estados" que aparecen en el censo (pecheros + hidalgos + clérigos), dejando en manos de los historiadores su explotación. Al ponernos en contacto con Mme. Molinié Bertrand, por medio del Profesor Domínguez Ortiz, y contar con su importante colaboración, decidimos dar un paso adelante orlando las tablas con dos columnas más a la derecha, con los datos que ella presenta en su última obra citada y otra a la izquierda con el nombre actual de los pueblos, tomando el oficial cuando son municipios y el que aparece en las últimas publicaciones oficiales, cuando se trata de

entidades menores (Censo de población de 1970 del INE y los mapas 1:200.000 y 1:50.000 del I. Geográfico Nacional). Para ello contamos con la localización realizada por Mme. Molinié Bertrand en su estudio cartográfico ya citado al que nos hemos ceñido totalmente. Esto ha supuesto muchísimas horas de trabajo extendidas a lo largo de casi dos años pero que, si son de utilidad a los investigadores de la historia de España, damos con orgullo por bien aplicadas ya que, nuestra misión como estadísticos, es la oscura labor de proporcionar datos a los estudiosos de otras ramas del saber humano.

CONFIGURACION DE LA OBRA

Nos hemos atenido a la misma configuración del original manuscrito. Por tanto cada vecindario, o conjunto de datos correspondiente a lo que venimos llamando una "provincia" (*4), aparece dividido en dos partes, las relaciones de pueblos -que en sí constituye el verdadero censo- y la relación de monasterios. A ellas hemos añadido una tercera que contiene todas las notas y aclaraciones que hemos creído interesante incluir. Así pues, cada vecindario aparece dividido de la siguiente forma:

I. **Relación de pueblos** que en muchos casos aparece subdividida en:
   I.A. Relación por mayor
   I.B. Relación por menor
II. **Relación de monasterios**
III. **Notas al vecindario de la provincia.**

cuyo contenido pasamos a considerar seguidamente:

Relaciones de Pueblos. La cabecera de estas relaciones es la siguiente:

DENOMINACION ACTUAL	Pueblos.	Vezinos: todos vs.	Vezinos: Pecheros	Vezinos: Hidalgos.	Vezinos: Clerigos	Vezinos: Religiosos	Religiosos: sin los de S. Fr.co	Religiosos: ffrailes ffran.cos
1	2	3	4	5	6	7	8	9

Cuya descripción es como sigue:

Columna 1. Nombre actualizado. Se ha tomado el de la localidad situada en la ubicación señalada por Mme. Molinié Bertrand en su "La Population du Royaume de Castilla d'aprés le Recensement de 1591, Etude Carthographique". En general se ha preferido el proporcionado por los Nomenclatores del Censo de Población de 1970, en algunos casos conocidos actualizados a 1983, y si son entidades de población menores desaparecidas como tales después de 1930 se ha puesto el nombre del Nomenclátor de esa fecha. Cuando se trata de localidades que oficialmente no están incluídas como entidades de población pero existentes, se ha tomado el que aparece en los mapas del Instituto Geográfico Nacional escalas 1:200.000 y 1:50.000, y si no constan en estos documentos, o no hemos sido capaces de identificarlos en ellos, se ha tomado el actualizado por Mme. Molinié Bertrand en "Le Recensement du Royaume de Castille de 1591", en este caso seguido de la indicación (ª) (actualizado). Algunas veces, cuando el nombre corresponde a una población diseminada sobre un terreno más o menos amplio y el nombre se refiere a éste, se ha puesto la indicación (paraje).

Columna 2: Pueblos. Esta cabecera es la que aparece en el Censo y bajo ella se dan los nombres de todas las entidades de población, según nosotros las hemos leído en el manuscrito del Censo. La caligrafía, aunque en general buena, puede con cierta frecuencia dar lugar a distintas interpretaciones y

la ortografía varía a veces al pasar de la "Relación Por Mayor" a la "Relación Por Menor" o a las de los monasterios. Así pues, no es extraño que en algún momento cualquier otra persona obtenga una lectura diferente. Cuando en el "Por mayor" aparece una agrupación de pueblos que después se desarrolla en el "Por menor", el manuscrito original enumera los pueblos en ambas relaciones, pero nosotros la hemos suprimido de la primera sustituyéndola por la indicación {= Pr menor}

Columnas 3 a 6: Vecinos Pecheros, Hidalgos, Clérigos. Se corresponden exactamente con las columnas del Censo manuscrito y los datos que aparecen son los de éste, con las siguientes excepciones:

Cuando las cifras del Por mayor no coinciden exactamente con las del Por menor, se da preferencia a éstas últimas y se advierte mediante nota.

Si las cifras no cuadran por algún error aritmético del manuscrito, se ha subsanado el error indicándose mediante nota la forma en que se ha hecho.

En los pocos casos que faltan datos, como en las ciudades de Madrid, Sevilla, Jumilla y alguna otra, se han estimado éstos de la forma en que se indica en la correspondiente nota y entonces, los citados datos que no corresponden al Censo y han sido introducidos por nosotros, se presentan encerrados entre corchetes y con tipo recto.

En algunas provincias aparecen fracciones de 0,5 vecinos ($\frac{1}{2}$ vecino), lo que se debe a que en ellas han considerado a las viudas cabezas de familia como medio vecino.

Columna 7: Religiosos. Columna obtenida por cálculo directo como diferencia entre la 2 y la suma de las 3 a 6. Salvo raras excepciones coincide con la que teóricamente corresponde según la Relación de conventos: Un vecino por cada 10 religiosos no franciscanos y por cada resto igual o superior a 5, aunque en algún caso este valor se sube a 7. Frecuentemente junto a la

cifra de Clérigos (columna 6), aparece en el manuscrito como nota marginal el total de religiosos y en muchos casos el total de vecinos que suponen. Lo normal es que coincida con la citada diferencia.

Columnas 8 y 9: Religiosos no franciscanos y franciscanos. En estas columnas aparecen el número total de frailes y monjas de cada pueblo, tomados de la Relación de monasterios salvo indicación en contrario. Esto último ocurre siempre que en las relaciones de pueblos aparece la nota a que hemos hecho referencia en el caso anterior y en ella se indica la existencia de cierto número de religiosos pero en cambio no aparece ninguno en la Relación de monasterios. Este hecho siempre se hace constar por nota y se traslada también al final en la Relación de Monasterios con la correspondiente indicación.

Sumas parciales. Al final de cada folio del manuscrito original, siempre que tenga contenido numérico, aparece la suma parcial del mismo. En esta edición éstas sumas parciales se han reproducido fotográficamente, lo que permite comprobar las cifras transcritas para los pueblos del mismo y tener la seguridad de que están incluídos todos, cosa que hemos podido constatar no ocurre, aunque muy raramente, en otras transcripciones. En las Relaciones "Por Menor" también aparecen sumas parciales al final de cada apartado aunque no sea final de página. También estas sumas se han reproducido.

Sumarios. En el manuscrito original se incluye al final de las Relaciones "Por Mayor" o de la Relación única de pueblos bajo el epígrafe de Sumario, una transcripción de todas las sumas parciales para así obtener el total provincial. También estos sumarios se encuentran reproducidos fotográficamente en esta edición, lo que permite al lector comprobar que se han incluído todos los folios y en su orden correcto o, si hemos cometido algún error, detectarlo. Salvo una excepción, el orden en que aparecen los sumandos es

Relación de Monasterios. La disposición de la Relación de Monasterios no es absolutamente homogénea pero en general se ha procurado uniformar manteniendo las características fundamentales del original. La forma en que aparece, con pequeñas diferencias, es la siguiente:

Nombre del Pueblo Relación de conventos	Número de Religiosos no franciscanos	Número de Franciscanos

Todos los datos: Nombre del pueblo, descripción de los conventos y el número de religiosos contribuyentes y dispensados del impuesto, están transcritos literalmente según el original manuscrito, con la única excepción de los guarismos que se se han escrito en caracteres arábigos.

Aparecen sumas parciales y resumen final como en las Relaciones de Pueblos y como en ellas, se han incluído fotográficamente en esta edición.

Notas al vecindario de la provincia. Cuando alguno de los datos que figuran en las anteriores relaciones necesita alguna aclaración se añade al dato un número precedido de un asterisco y todo ello encerrado entre un paréntesis curvo. Al final del vecindario de la provincia aparece una relación encabezada por el título de este apartado y, cuyo contenido, se divide en tres columnas:

En la primera figura la página según la numeración particular de la provincia que se está tratando (véase epígrafe siguiente "Paginación").

En la segunda, el número de la nota que siempre se referirá a la provincia indicada en el título y con la misma configuración que en el texto: (*1), (*2), etc.

Por último, en la tercera figura la aclaración correspondiente.

En consecuencia, *cuando se encuentre una llamada en el texto, deberá buscarse la explicación al final de la provincia que se esté considerando.*

Paginación. Todas las páginas aparecen con una doble numeración:

a) Paginación particular de cada provincia: Aparece en la esquina superior derecha de cada página tras el nombre de la provincia (a veces abreviado a una sola palabra) y a ella nos referiremos siempre que no se indique lo contrario, omitiendo el nombre cuando se trate de la misma provincia en que aparece la referencia.

b) Paginación general de la obra: Aparece en el centro del margen inferior de cada página. Salvo excepciones, su empleo se limita a los índices generales.

* * * * * * *

Por último -y no por estar al final nos parece menos importante- debemos dejar constancia de la colaboración personal que nos han prestado nuestros queridos amigos y compañeros los Delegados Provinciales de Estadística y resaltar a aquellas personas conocedoras de sus respectivas provincias, que prestaron su valiosa ayuda a los mismos. En particular mostramos nuestro especial agradecimiento a:

Avila. D. Antonio Mendoza Pedrezuela (Delegado INE)

Badajoz. D. Juan Hernández Lafuente (Delegado INE)

Burgos. D. Gonzalo Romero Plaza(Delegado INE)

Cáceres. D. José Antonio del Arco y Arco. (Delegado INE)

Córdoba. D. Antonio Cebrián Valero (Delegado INE)

La Coruña. D. J.Ignacio Casal Lino (Delegado INE); D. Juan Naya Pérez (Archivero Bibliotecario); Dª Margarita Llopis Ponte (Directora del Archivo de la Delegación de Hacienda).

Cuenca. D. José Beneit Beneit (Delegado INE).

Guadalajara. D. Orencio Navarro Domínguez (Delegado INE); Dª. Blanca Calvo (Directora del Archivo Histórico Provincial).

León. D. José Manuel Hernández Arenal (Delegado INE).

Logroño. D. Juan Ortega Martínez (Delegado INE en La Rioja).

Lugo. Dª Esther Fernández Feal (Delegado INE)

Orense. D. Celso Pereira Domínguez (Delegado INE).

Oviedo. D. Fidel Ferrero Pérez (Delegado INE en Asturias).

Palencia. D. Máximo Herrero Fernández (Delegado INE); D. Julio González (Historiador); D. Guillermo Herrero y Martínez de Azcoitia (Ex-Presidente de la Diputación).

Sevilla. D. Fernando Delgado López (Delegado INE); Sr Reyes Díaz (Ayuntamiento de Olivares).

Soria. D. Pedro Rodrigo Molinos (Delegado INE).

Zamora. D. Juan Lorenzo Morán Luengo. (Delegado INE).

También nos parece de justicia destacar la labor de todo el equipo de Artes Gráficas del INE que, bajo la dirección de su regente D. Joaquín Fernández Lozano, se ha encargado de la impresión de esta obra.

Madrid, julio de 1984.

EDUARDO GARCIA ESPAÑA,
Subdirector General de Difusión Estadística.

NOTAS A LA INTRODUCCION

(*1) Véase por ejemplo: Javier Ruiz Almansa, "La Población de España en el siglo XVI", Revista Internacional de Sociología, Vol. III.,págs. 114 y sgts. Madrid. 1943.

(*2) La composición tipográfica y montaje de esta obra se ha dotado de una intencionada y aparente imperfección técnica que obedece al tributo estético que se ha pretendido rendir a los escribientes del manuscrito original.

(*3) Fué impresa en la Imprenta Real de Madrid en 1829 y lleva el larguísimo título de: "CENSO DE POBLACION DE LAS PROVINCIAS Y PARTIDOS DE LA CORONA DE CASTILLA EN EL SIGLO XVI, CON VARIOS APENDICES PARA COMPLETAR LA DEL RESTO DE LA PENINSULA EN EL MISMO SIGLO, Y FORMAR JUICIO COMPARATIVO CON LA DEL ANTERIOR Y SIGUIENTE, SEGUN RESULTA DE LOS LIBROS Y REGISTROS QUE SE CUSTODIAN EN EL REAL ARCHIVO DE SIMANCAS". De ella el Instituto ha hecho una edición facsímil con amplio y documentado comentario debido a nuestro colaborador Sr. Barrionuevo.

(*4) La denominación de "provincia" que hemos adoptado para cada una de las grandes divisiones del Censo, no se usaba uniformemente en los escritos del siglo XVI. Como ya ha hecho notar Mme. Molinié en el estudio que precede esta Introducción, existía una verdadera anarquía en las denominaciones. Con éste término igual se designaba cada una de las dieciocho grandes circunscripciones de Castilla con voto en Cortes, como a todos o a muchos de los cuarenta partidos en que se dividían estos, a las tres vascas e incluso, dentro de éstas, a la Merindad de Allende-Ebro. El escrito "Presupuestos y consideraciones que se tuvieron para el repartimiento que se hizo por menor de los ocho millones" que se conserva en el Archivo de Simancas y que reproduce Tomás González (op.cit. pág. 370), da una sistematización que muchos contemporáneos nuestros toman casi como si fueran las oficiales. Según ella, Burgos, León, Jaén, Zamora, Cuenca, Valladolid, Toro, Salamanca y Toledo son provincias que se dividen en "partidos", uno de los cuales lleva el nombre de la misma. Así, la provincia de Salamanca, comprende los Partidos de Salamanca, Trujillo y León de la Orden de Santiago. Desde este punto de vista, los vecindarios del Censo corresponderían a Partidos aunque existe cierta ambigüedad en cuanto a las Provincias de Sevilla, Córdoba, Murcia, Segovia, Guadalajara, Soria y Madrid, que al no dividirse en Partidos aparecen como Provincias, y Granada para la que se usa indistintamente las palabras Provincia y Reino.

Por otra parte, Tomás González, también reproduce otro escrito, complementario de éste, titulado "Relación de la orden y traza que se tuvo en hacer el repartimiento por mayor de los ocho millones en el año 1590 y siguientes de su concesión" donde se da el nombre de Provincias tanto a las dieciocho provincias antes mencionadas como a sus partidos homónimos. Pero también llama provincias a Asturias, Tierras del Condestable, Ponferrada, Trujillo, León de la Orden de Santiago, Calatrava de Andalucía y Trasmiera. Es más, Granada, Toledo y Murcia aparecen allí como Reinos, se agrupa a todas las gallegas en el Reino de Galicia y, además, en otra parte del escrito concreta: "... las diecisiete Provincias del Reino, fuera Granada..." refiriéndose en manifiesta contradicción, a las que tenían voto en Cortes y comprendían a los Partidos del anterior escrito.

Pero esto no es todo, en el original manuscrito del Censo de los Millones, como puede verse en la primera hoja de cada uno de los vecindarios que transcribimos, todas las grandes divisiones son Provincias, excepto: "Alcaraz", "Cuenca" y "Toledo" que los denomina "Partidos"; "León de la Orden de Santiago" que aparece como "Partido de la Provincia de...", "Lugo" que lo presenta como Obispado y "Asturias", como Principado; "Campo de Calatrava", "Ciudad Real", "Mesa Arzobispal de Toledo" y "Tierras del Condestable" que no los califica.

Vecindario de Alcaraz

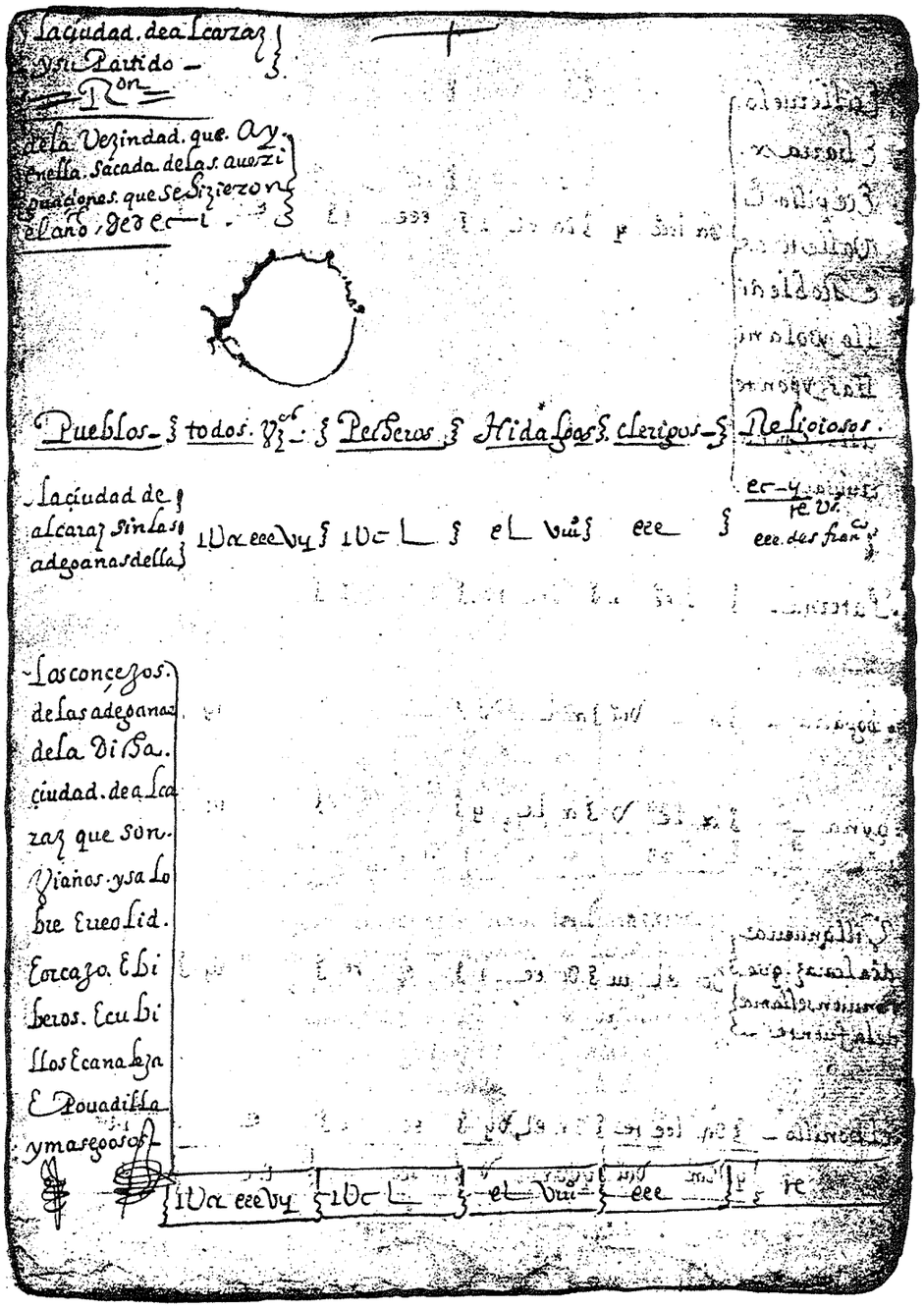

* *Anverso de la primera hoja, folio 1, de la "Relación por Mayor" del Vecindario de* ***LA CIUDAD DE ALCARAZ Y SU PARTIDO.***

Archivo Gral. de Simancas
Legajo: 1,301 Cont. Grles.
Tamaño real: 21,5 x 31 cms.

La ciudad. dea Lcaraz
ysu Partido —
Ron
dela. Vezindad. que. Ay.
enella. Sacada. dela s. auezi
guaciones. que se Sizieron
elano, 1ed ec— l.

DENOMINACION ACTUAL	Pueblos.	Vezinos: todos vs.	Pecheros	Hidalgos	Clerigos	Religiosos: Relig.os	sin Los de Fr.co	Frailes	Mzan.os
Alcaraz	*La ciudad de Alcaraz sin las adegañas della*	*1.237*	*1.150*	*48*	*30*	*9*	*92*		*30*
		1Ur eeeVy	1Ur L	el Vm	eee	re			
	Los conçejos de las adegañas de la dicha ciudad, q' son:								
|Ver pág. 2|	2 Pr.s menor.s	*782*	*741*	*31*	*10*	–	–		–
Paterna del Madera	*Paterna*	*81*	*79*	*1*	*1*	–	–		–
Bogarra	*Bogarra*	*258*	*255*	–	*3*	–	–		–
Ayna	*Ayna*	*265*	*262*	–	*3*	–	–		–
Villanueva de la Fuente	*Villanueva de Alcaraz que tanvien se llama de la Fuente*	*643*	*621*	*19*	*3*	–	–		–
El Bonillo	*El bonillo*	*779*	*747*	*21*	*10*	*1*	*10*		–
		4Vdr Vm	4Vdr V	lee 4	eee	–	–		–
Munera	*Munera*	*227*	*221*	*4*	*2*	–	–		–
Lezuza	*Leçuça*	*230*	*216*	*12*	*2*	–	–		–
Balazote	*Balacote*	*12*	*10*	*1*	*1*	–	–		–
Peñas de S. Pedro	*Castillos de las Peñas de S. Pedro*	*522*	*507*	*3*	*12*	–	–		–
Villarrobledo	*Villarrobledo*	*1.649*	*1.602*	*29*	*18*	–	–		*16*
	MONTA:	*6.685*	*6.411*	*169*	*95*	*10*	*102*		*46*

4Vdr el 4Vdr L Vi el re eee V
4Vdr Vm 4Vdr V lee 4 eee 1
1Ur eeeVy 1Ur L el Vm eee re
VIIIdr Leee V VIIdr e 1 c le re ec V e

Parece que ay en todo este partido dea Lcaraz seis-
mill, y seis.cientos y sesenta, y cinco Vs. los seis mill
y quatro.cientos. Monje Pe.seros y Los.ciento y se-
senta, y nueue fidalgos, y los nouenta, y cinco cle
rigos = assimismo ay en este. dicho Partido. siete
monesterios. Los dos. dela Sorden. de s.fran.co enq. ay
quarenta, y seis Religiosos, y los otros cinco de tras.
sordenes enque ay ciento, y dos. Religiosos. Por los
quales. ban contado. diez. Vs. Gutian de Ribadeneyra

DENOMINACION ACTUAL	Pueblos	Vezinos todos vs	Pecheros	Hidalgos	Clerigos	Religiosos sin los de fr^co	frailes	fzas
		=== Conçejos de las Adegañas de Alcaraz ===						
Vianos	Viaños	180	177	1	2	-	-	-
Salobre	Salobre	35	34	1	-	-	-	-
Reolid	Reolid	30	28	1	1	-	-	-
El Horcajo	Horcajo ==Dize en la segunda averiguación q' aqui no ay vezinos Por q' todos lo son de Alcaraz (*)					-	-	-
Viveros	Biveros	117	108	8	1	-	-	-
El Cubillo; Robledo	Cubillos y Robledo	37	37	-	-	-	-	-
La Canaleja	Canaleja	32	31	1	-	-	-	-
Povedilla	Pobadilla	47	43	3	1	-	-	-
Masegoso; Peñarrubia	Masegosso y Peñarruvia	60	58	2	-	-	-	-
						-	-	-
Cilleruelo	Cilleruelo	35	34	-	1	-	-	-
Barrax	Barrax	83	75	6	2	-	-	-
El Cepillo	Çipillo	1	1	-	-	-	-	-
El Ballestero	Ballesteros	78	68	8	2	-	-	-
Solanilla	Solanillas	43	43		-	-	-	-
Puentecillas	Ponteçillas	4	4	-	-	-	-	-
	MONTA:	782	741	31	10	-	-	-

(*) La nota sigue diciendo: ... *donde tienen sus casas pobladas aunque pareçe le repartieron los millones que los pagan de cierta dehesa que tienen.*

La Naçiudad de alçaraz y su partido.
= Rⁿ =
de los monesterios y Religiosos dellos. que Ay en ella

	de otras ordenes y monjas de toda	= Religiosos. de s. fran.co =
==== Alcaraz ====		
Un monesterio de Santo domingo en que ay diez y seis Religiosos	16	-
Otro de françiscos en que ay	-	30
Otro de San agustin en que ay	8	-
Otro de monjas dominicas	40	-
Otro de monjas de la madalena	28	-
==== Villa Robledo ====		
Un monesterio de françiscos en que ay	-	16
==== Bonillo ====		
Un monesterio de agustinos en q' ay diez Religiosos	10	-
	102	46
		102
		148

Por manera q ay en este Partido siete monest.os los dos de frailes Françiscos que tienen quarenta y seis Religiosos por los quales no se quenta nada. y los çinco de las otras ordenes en que ay çiento y dos Religiosos y por ellos han contados diez Vezinos -

C y — eL Vi

eL Vi
C eL Vui

Vecindario de Asturias de Oviedo

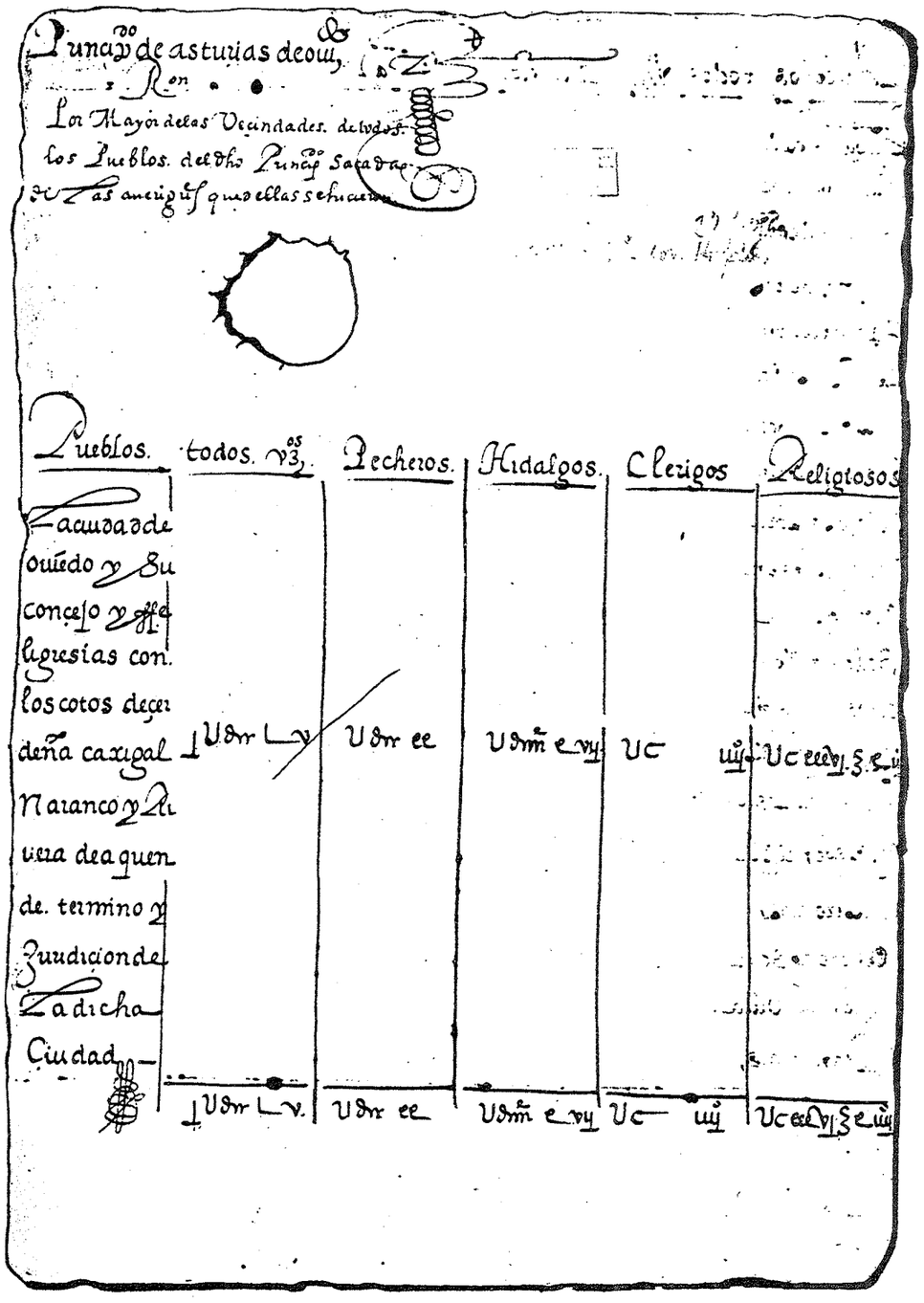

Principado de asturias de oviedo

Relacion

Por Mayor de las Vecindades de todos los Pueblos del dho Principado sacada de las averiguaciones que de ellas se hicieron

Pueblos.	todos. vezinos	Pecheros.	Hidalgos.	Clerigos	Religiosos
La ciudad de oviedo y su concejo y ffe ligresias con los cotos de cerdeña caxigal Naranco y Riuera de aquende termino y Jurisdicion de la dicha Ciudad	⊥ Udr L v	Udr ee	Udm e vij	Uc iiij	Uc eee vj § e iij
	⊥ Udr L v.	Udr ee	Udm e vij	Uc iiij	Uc eee vj § e iiij

* *Anverso de la primera hoja, folio 1, de la "Relación por Mayor" del Vecindario del* ***PRINCIPADO DE ASTURIAS DE OVIEDO.***

Archivo Gral. de Simancas
Legajo: 1,301 Cont. Grles.
Tamaño real: 21,5 x 31 cms.

Punaᵒ de asturias de oviᵈᵒ
Rᵒⁿ
Por Mayor de las Vecindades de todos los Pueblos del dho Punaᵒ Sacada de las averiguᵒˢ que dellas se hicieron



DENOMINACION ACTUAL (*)	Pueblos	Vezinos: todos vᵒˢ	Vezinos: pecheros	Vezinos: Hidalgos	Vezinos: Clerigos	Vezinos: Religᵒˢ	Religiosos: sin los de sᵗᵒ	Religiosos: frailes	Religiosos: franᶜᵒˢ
Oviedo Cerdeña (ª); Cagigal; Naranco; Ribera (ª).	*La çiudad de Oviedo y su conçejo y ffeligresías con los cotos de çerdeña, caxigal, Naranco y Rivera de aquende, término y juridiçion de la dicha Çiudad*	1.755	720	917	104	14	136	33	
		⊥ Udr L v.	Udr ee	Udm e vy	Uc uy	Uc eel y § e uy	-	-	
	Lugares del Prinçipado de Asturias de Oviedo que an ydo en el primer capitº de la Reçeptoria								
|Ver pág. 4|	{Primeros}	26.714	5.761	20.391	552	10	91 (*1)	24	
Cerredo; Degaña	*Los conçejos de Çerredo y degana*	123 (*2)	57	64	2	-	-	-	
Gua	*El Coto de gua*	56	20	34	2	-	-	-	
		eel y Udm ec ⊥	v Udm eel vy	ee Umm teeee	Ud L v⊥	Uc y § e		-	
Pola de Somiedo (Somiedo); Aguino.	*El conçejo de Somiedo y Coto de aguino con sus feligresias*	402 (*3)	220	171	11	-	-	-	
Navia	*El concejo de Navia con sus trece feligresias y el coto de alvaro lopez de Navia y su feligresia*	524	67	445	12	-	-	-	
		Udm ee vy	Ur teee vy	Udr e v⊥	U ee uy	U.	-	-	
Grandas; San Martín de Oscos; Pesoz.	*Los cocejos de Grandas y las feligresias de San Martin de hoscos con los conçejos de Pesoz y otros,*	482	53	418	11	-	-	-	
Corias; Bárcenas	*Los conçejos de Corias y Barçenas*	69	18	47	3	1	15 (*4)	-	
		Ud L ⊥	U lee ⊥	Umm le v.	U e uy	U e y § ⊥	-	-	

DENOMINACION ACTUAL	Pueblos	Vezinos: todos vz.os	Vezinos: Pecheros	Vezinos: Hidalgos	Vezinos: Clerigos	Vezinos: Religiosos	Religiosos: sin los de S. Fr.co	Religiosos: frailes franc.cos
Castropol; Baldemiudes (ª); Taramundi; Santalla; Coaña; Lao (ª); Boal.	*Los siete conçejos de Castropol, Baldemiudes, Tara mundi, Santalla de Oscos, Coana, Lao y Bual con sus feligresias*	1.335	79	1.224	32	-	-	-
San Antolin (Ibias); Sena; Santa Comba.	*El conçejo de Yvias con sus feligresias que son tres, los cotos de Sena y Santa Comba que entran en la dha Vª de Yvias*	443	203	231	9	-	-	-
	MONTA:	31.903 (*5)	7.198	23.942	738	25	242	57

Pasa este Sumº adelante.

Pasa este Sum adelante

Enderarranca

==== *Lugares queban Suspendidos en* ====

==== *la Rª de pagar Servº* ====

Clavillas; Valcárcel.	*Los cotos de cabrillas y balcazar que son en el conçejo de Somiedo*	24	17	4	3	-	-	-
Llamo; Luarca	*El coto del lamo q'es en el conçejo de Baldes*	56	-	55 (*6)	1	-	-	-
La Mortera; Tineo.	*El Concejo de las Morteras quees en el conçejo de Tineo*	35	-	35	-	-	-	-
		U c e v	U e vy	U ec uy	U uy	U	-	-
Villoria.	*El conçejo de Villoria que dizq' hera de Yban Bernardo el qual por no pagar servº dicen q' no ay padron*	109	-	106	3	-	-	-
Santa Eulalia (Morcin).	*El conçejo de Morçin*	166	17	145	4	-	-	-
Posada (Llanera).	*El conçejo de Llanera y sus feligresias que son diez*	476	19	433	24	-	-	-
Carrandi; Colunga.	*El conçejo de Carrandi que es el conçejo de Colunga con sus dos feligresias*	54	4	49	1	-	-	-
		U ... v	U ... eL	U ... ccc uy	U ... ccc y	U	-	-

DENOMINACION ACTUAL	Pueblos	Vezinos: todos vs.	Vezinos: pecheros	Vezinos: Hidalgos	Vezinos: Clerigos	Vezinos: Religiosos	Religiosos: sin los de S. Fr.co	Religiosos: frailes	Religiosos: fran.cos
Páramo; Foncella.	El conçejo de Paramo de la fonçella	67	-	65	2	-	-	-	
Valdediós.	El coto de Bal de Dios	82	65	16	1	-	-	-	
Abedul; Noreña.	Los cotos de la bedul y noreña q' dizq' son escusados de la yglesia y ovispado de Oviedo	135	53	81	1	-	-	-	
Briñas (ª).	El coto de Briñas	25	-	24	1	-	-	-	
		[illegible]	[illegible]	[illegible]	[illegible]	[illegible]	-	-	
	MONTA	1.229 (*7)	175	1.013	41	-	-	-	
	Monta anterior	31.903	7.198	23.942	738	25	242	57	
	MONTA TODO:	33.132	7.373	24.955	779	25	242	57	

Por manera q ay en esta prou.a treinta y tres mill y ciento y treinta y vn vs. de los quales los [illegible] son pecheros y los [illegible] son hidalgos y los [illegible] clerigos. y veinte y cinco q van contados por los [illegible] Religiosos q ay [illegible] los [illegible] monesterios de esta prou.a Sin los monesterios de frailes fran.cos de [illegible] Ra.on adelante =



DENOMINACION ACTUAL	Pueblos	Vezinos: todos vs.	Vezinos: Pecheros	Vezinos: Hidalgos	Vezinos: Clerigos	Vezinos: Religiosos	Religiosos: sin los de S. Fr.co	Religiosos: frailes	Religiosos: fran.cos
		==== Conçejos pueblos y cotos del Principado ====							
		==== de Asturias de Oviedo q' entran con la çiudad ====							
Cabruñana	El Coto de Cabruñana q' es en el conçejo de Salas	19	10	8	1	-	-	-	
Figueras	El Coto de las Ffigueras que es en el conçejo de Castropol	17	1	16	-	-	-	-	
		[illegible]	[illegible]	[illegible]	[illegible]	[illegible]	-	-	
Villanueva de Oscos	Villanueva de Hoscos q' en el dho qº de Castropol	86	6	77	1	2 (*8)	9	-	
Villapañada	El Coto de San Juan de Vª panadas que es el qº de Grado	35	18	17	-	-	-	-	
San Pedro (Pravia)	El Coto de Sampedro q'es en el qº de Pravia	7	1	6	-	-	-	-	
Villavaler	Villabaler q' es en el qº de Pravia	43	4	39	-	-	-	-	
		[illegible]	[illegible]	[illegible]	[illegible]	[illegible]	-	-	
La Piñera	El Coto de pinarnes q'es çerca del qº de la Rivera de Susso	13	1	12	-	-	-	-	
Fuentes Arriondas	Los cotos de Fuentes y las arrehondas de los quales no vino la averiguon de su becindad por si sino ynclusa con la del qº de Parres donde entra								
Castañeda	El coto de Castañeda	[illegible]	[illegible]	[illegible]	[illegible]	[illegible]	-	-	
Tornin	El coto del Tornino que es en el qº de Cangas de Onis	16	-	16	-	-	-	-	

DENOMINACION ACTUAL	Pueblos	Vezinos todos vss	Pecheros	Hidalgos	Clerigos	Religiosos sin Lasa ó Frc	Religiosos frailes Franc
Covadonga	El Coto de nuestra Sª de Cobadonga q' por otro nombre se llama la Riera que es del dicho qº de Cangas de Onis	53	-	47	6	-	-
Proeño (ª)	El Coto de Proeño	21	-	21	-	-	-
La Llera	El Coto de la Lleza	illegible	illegible	illegible	illegible		-
Priañes	El Coto de Priañes que es en el conçejo de Grado	10	-	9	1	-	-
Granda	El conçejo de Granda que es en el qº de Xijon	8	1	7	-	-	-
Natahoyo (ª)	El conçejo de Natahoyo q'es en el dho qº de Xijon	4	2	2	-	-	-
Pajares	El Coto de Paxares	31	3	27	1	-	-
		illegible	illegible	illegible	illegible		-
Riosa	El Coto de la Riossa	68	4	63	1	-	-
Ribera de Suso (*9)	La Rivera de Susso	155	9	143	3	-	-
Villayo	Villao y en lo viejo se llama Villayo	33	14	19	-	-	-
Paderni.	Paderni	42	3	38	1	-	-
Marentes	Marantes, dizque no a pagado servº y ansi ban todos hidalgos	28	-	28	-	-	-
		illegible	illegible	illegible	illegible		-
Olloniego	Olloniego	64	5	58	1	-	-
La Braña	El conçejo de rabranes con sus 4 fas	259	10	244	5	-	-
Aller	El conçejo de Aller con sus diez y ocho ffeligresias	900	64	815	21	-	-
Nubledo (Corvera de Asturias).	El conçejo de Convera con sus ffelas	179	25	147	7	-	-
		illegible	illegible	illegible	illegible		-
Cortina	Cortina	10	-	10	-	-	-
Cajigal	Caxigal, ba su vezdad con Oviedo por benir sin distinçion						
La Paranza	Laparanza	12	7	4	1	-	-
La Pasera	Lapassera	4	1	3	-	-	-
Mieres.	Mieres de Limanes	illegible	illegible	illegible	illegible		-

DENOMINACION ACTUAL	Pueblos	Vezinos: todos vs.	Pecheros	Hidalgos	Clerigos	Religiosos	Religiosos sin Lorac. ó Prior	Religiosos frayles	Religiosos fzas.
Loredo	*Loredo*								
Naranco	*Naranco, Ba su vezd con Oviedo por no benir con distinçn*								
Bendones	*Bendones*	14	–	14	–	–	–	–	
Grado	*La villa de Grado y su conçejo que tiene treinta y siete feligresias, y los cotos de La mata, Villanueva y Coalla y Linares*	1.766	337	1.386	43	–	–	–	
La Mata; Villanueva; Coalla; Linares.									
Miranda	*El conçejo de Miranda*	381	47	322	12	–	–	–	
Belmonte	*El Coto de Velmonte q' dizque anda con el qª de Miranda*	100	67	30	2	1	14 (*10)	–	
Salas	*El conçejo de Salas y sus ffeligas q'son veinte y seis*	1.128	346	748	34	–	–	–	
Cornellana	*El Coto de Corvellana*	91	27	62	1	1	6 (*11)	–	
Soto de los Infantes.	*El Coto de Soto de los Ynfantes*	72	21	50	1	–	–	–	
Luarca (*12)	*El Conçejo de Baldes y sus ffeligas*	1.079	442	621	16	–	–	–	
Pravia; Quinzanas; Luarces (*13); Pronga; Muros; Ranõn.	*El conçejo de Pravia con 22 feligas q' tiene y ansi mismo con los cotos de Quinzanas, Lluergas, Pronga, Muros y Rañon*	1.540	348	1.163	29		–	–	
Tudela de Veguín	*El Conçejo de Tudela*	131	6	122	3	–	–	–	
Langreo	*El Coto de Langreo q' tiene 8 feligas*	588	65	515	8	–	–	–	
Luanco (Gozón)	*El Conçejo de Gozon q' tiene 13 feligas*	312	30	269	13	–	–	–	
Sobrescorbio	*El Conçejo de Sobrescovio que tiene dos feligresias*	220	43	175	2	–	–	–	
Candãs (Carreño)	*El conçejo de Carreño y sus feligas q' son doçe con un Coto q'es del avadía de Arbas*	400	50	338	12	–	–	–	

DENOMINACION ACTUAL	Pueblos.	Vezinos: todos vs.	Pecheros	Hidalgos	Clerigos	Religiosos	Religiosos: sin horden ni Prior	Religiosos: frayles de horden
San Adriano	El Conçejo de Santo Adriano	108	17	90	1	-	-	-
Avilés Castrillón Illas	El q° de Aviles y sus feligas con el q° de Castrellon y sus siete feligas y ansi mismo con el q° de Yllas y sus dos feligresias	731	142	568	17	4	31 (*14)	24
Laviana	El q° de Laviana que tiene 5 feligas	394	53	332	9	-	-	-
		[illegible]	[illegible]	[illegible]	[illegible]	[illegible]		-
Proaza	Proaza y sus feligresias	196	31	160	5	-	-	-
Barzana (Quirós)	El conçejo de Quiros q' tiene doçe feligresias	436	75	348	13	-	-	-
Yernes Tameza	El conçejo de Yermes y Tameza que son dos feligresias	103	45	56	2	-	-	-
Sariego	El conçejo de Sariego que tiene tres feligresias	217	106	107	4	-	-	-
		[illegible]	[illegible]	[illegible]	[illegible]	[illegible]	-	-
Teverga	El conçejo de Teberga que esta repartido en tres conçejos que tienen la veçindad siguiente:							
Barzana (Teverga)	El Conçejo de Bal de carzana de Teberga	143	8	121	14	-	-	-
Santibañez de Teverga (ª).	El Balle de Santibañes de Teberga	166	24	140	2	-	-	-
San Pedro (Teverga)	El Conçejo del Valle de San Pedro de Teberga	167	13	149	5	-	-	-
Peñaflor	Peñaflor	19	11	7	1	-	-	-
		[illegible]	[illegible]	[illegible]	[illegible]	[illegible]	-	-
Santullano (Las Regueras).	El q° de las Reguenas con siete feligresias	234	18	206	10	-	-	-
Gijón	El Conçejo de Xijon en que ay 27 feligresias	1.014	94	896	24	-	-	-
Pola de Lena (Lena)	El conçejo de Lena q' tiene 24 feligas	1.559	338	1.191	30	-	-	-
		[illegible]	[illegible]	[illegible]	[illegible]	[illegible]	-	-

DENOMINACION ACTUAL	Pueblos	Vezinos: todos vz.os	Vezinos: Pecheros	Vezinos: Hidalgos	Vezinos: Clerigos	Vezinos: Religiosos	Religiosos: sin los de S. Fr.co	Religiosos: frailes	Religiosos: fran.cos
Bimenes; Melladieros; Tavales; Santullano (*15) (Bimenes).	El conçejo de los tres cotos de Bimenez que son: Melladieros, Tabales y Santullan	165	77	85	3	-	-	-	
Nava; San Bartolomé (ª); Priandi; Bueres; Cerezal (ª).	El qº de Nava con los cotos de San Bart.me Santo Tomas de Priande, el coto de Bueras y el coto de Cerezal	471	294	174	3	-	-	-	
Colunga; Carrandi.	El Conçejo de Colunga con onçe feligresias sin el qº de Carrandi que va de por si	559	108	439	12	-	-	-	
San Martín de Valledor	El conçejo de San Martin que se solia decir Ballino	24	20	4	-	-	-	-	
		[illegible]	[illegible]	[illegible]	[illegible]	[illegible]	-	-	
Lodeña	El coto de Ludeña	22	-	21	1	-	-	-	
Cazo	El conçejo de Coto de Cazo	61	35	25	1	-	-	-	
Arrobio (Caso) Coto de Orla (ª).	El conçejo de Casso y sus ffeligresias con el Coto de Orla	702	490	203	9	-	-	-	
Infiesto (Piloña); Santianes.	El conçejo de Pilona con sus felig.as y el coto de Sanyanez	1.458	601	838	19	-	-	-	
		[illegible]	[illegible]	[illegible]	[illegible]	[illegible]	-	-	
Beleño (Ponga).	El Conçejo de Ponga q' son quatro feligresias	315	142	167	6	-	-	-	
Cangas de Onís	El Conçejo de Cangas de Onis q' son ocho feligresias	786	144	635	7	-	3 (*16)	-	
Sames (Amieva)	El conçejo de Nieba q' son çinco felg.as	278	64	208	6	-	-	-	
		[illegible]	[illegible]	[illegible]	[illegible]	[illegible]	-	-	
Arriondas (Parres); Llames; Arriondas; Fuentes.	El qº de Parres y sus feligresias que son diez y los cotos de Llamas y las arreondas y fuentes	675	90	574	11	-	-	-	
Villaviciosa	Villa Viçiosa con treinta y quatro feligresias q'tiene	1.616	284	1.295	36	1	16 (*17)	-	
Cangas de Onis (Onis)	El Conçejo de Onis con sus feligresias	195	20	173	2	-	-	-	
Carreña (Cabrales).	El conçejo de Cabrales que son 6 feligresias	401	62	332	7	-	-	-	
		[illegible]	[illegible]	[illegible]	[illegible]	[illegible]	-	-	

DENOMINACION ACTUAL	Pueblos.	Vezinos: todos vs.	Vezinos: Pecheros	Vezinos: Hidalgos.	Vezinos: Clerigos.	Vezinos: Religiosos	Religiosos: sin los de S. Fr.co	Religiosos: frailes	Religiosos: frailes
Ribadesella	*Ribadesella con sus 8 feligresias*	527	19	500	8	-	-	-	
Llanes	*El conçejo de Llanes con sus treçe feligresias*	1.339	76	1.239	23	1	12	-	
Prado (Caravia)	*El Conçejo de Caravia con sus feligresias*	86	-	85	1	-	-	-	
Camás	*El Conçejo del Coto de Camas*	30	-	30	-	-	-	-	
		[illegible]	[illegible]	[illegible]	[illegible]	[illegible]	-	-	
Pola de Siero (Siero) Manzanedo; La Peral; Folgueras; Sarapicon (ª); Otero	*El concejo de Siero y sus feligresias que son veinte y cinco con los cotos de Manzanado y la peral y La selguera Sarapicos y el Otero*	1.413	216	1.166	31	-	-	-	
		[illegible]	[illegible]	[illegible]	[illegible]	[illegible]	-	-	
San Miguel del Rio	*San Miguel del Rio*	13	5	8	-	-	-	-	
La Ribera de Yuso (*18)	*La Rivera de Yuso que tiene dos feligresias*	87	18	67	2	-	-	-	
Tiñana.	*El coto de Tirana*	65	3	61	1	-	-	-	
	MONTA:	26.714	5.761	20.391	552	10	91 (*19)	24	
		[illegible]	[illegible]	[illegible]	[illegible]	[illegible]			

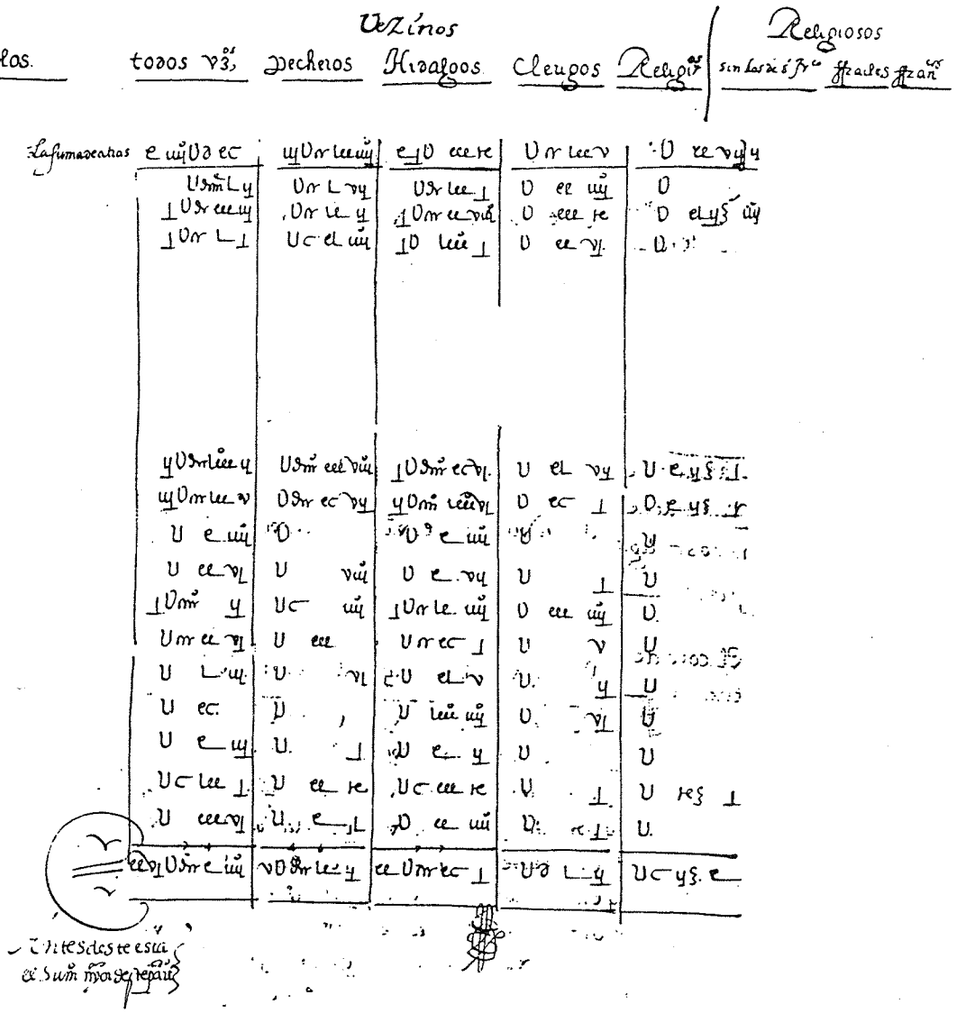



El dho pruncipdo de asturias de oy

Ron

de los monesteros que ay el dho pruncipdo y de los Religiosos dellos

	Religiosos de otras Hordenes y monjas de todas	Frailes francos
En la ciudad de oviedo		
Un monesterio de frailes françiscos que tiene treinta y tres Religiosos	-	33
Otro monesterio de la orden de Sant Venito en que ay frailes	13	-
Otro monesterio de la orden de Sancto Domingo en que ay frayles	8	-
Un colexio de la compañia de Jesús, en que ay Religiosos	22	-
Monjas		
Un monesterio de monjas que se nombra San Pelayo de la horden de San Venito que tiene	31	-
Otro monesterio de la misma orden que se llama El monesterio de la Vega que tiene	22	-
Otro monesterio de la horden de Santa Clara en que ay quarenta monjas	40	-
En el concejo de Onis		
Ay en el dicho concejo un monesterio de la orden de San Venito en que ay frailes	3	-
En el q̃ de llanes		
Ay un convento de frayles Venitos en que ay frailes	12	-
Villa Viçiosa		
Un monesterio de Bernardos	16	-
En Nauiles		
Un monesterio de frayles françiscos en que ay frailes	-	24
Otro monesterio de monjas bernardas en que ay veinte y seis monjas	26	-
El q̃ de Castillon		
Ay un monesterio de frayles de la Merced en que ay frailes	5	-

El dho pun cap.do de asturias de oui.

Zadha Ron

Religiosos de otras Hordenes y monjas de todas — Frayles Fran.cos

El q.do de Salas coto de Coruellana

Ay un monesterio de frailes bernardos en que ay Villanuebaroscos	6	-
Ay otro monesterio de frailes Geronimos en que ay frailes Zav.a de Corias	9	-
Ay en ella un monesterio de frailes venitos en que ay frailes El concejo de tineo (*20)	15	-
Ay un monesterio de frayles françiscos que tiene En el coto de Obona (*20)	-	20
Ay un monesterio de San Benito en que ay El coto de Velmonte	16	-
Un monesterio de Bernardos en que ay	14	-
Con todos los Religiosos que ay en el dicho Principado treçientos y treinta y quatro de los cuales son françiscos los setenta y siete	258 (*21)	77
		258
		335 (*22)

Con todos los Religiosos que ay el dho pun cap.do treçientos y treinta y quatro de los q.les son fran.cos los setenta y siete

CORRECCION:

El total de los religiosos de esta relación se reparten así:

Antigua Provincia de Asturias	242	57
Antigua Provincia de León	16	20
TOTAL	258	77

NOTAS AL VECINDARIO DE ASTURIAS.

La paginación se refiere a la particular de ésta provincia que figura en el margen superior derecho de cada página.

(*) Los nombres que figuran entre parêntesis en la columna **DENOMINACION ACTUAL** corresponden al nombre del municipio cuando éste no coincide con el del pueblo.

Pág. 1 (*1) En el original manuscrito figura 102. La cifra reseñada corresponde a la Relación de Monasterios.

(*2) Total erroneo en el original que asigna 121 vecinos. Este error se mantiene en la suma parcial y en el Sumario.

(*3) En el original figuran 403 vecinos con error en la suma que se mantiene como en el caso anterior.

(*4) Según la Relación de Monasterios. En el original de esta "Por mayor" constan sólo 12.

Pág. 2 (*5) En el original, por los errores expresados en las notas de la página anterior, figuran 31.902.

(*6) En el original figura 54 y por tanto las sumas son erroneas.

Pág. 3 (*7) En el original figuran 100 vecinos menos por error de suma.

Pág. 4 (*8) Valor deducido por la suma horizontal y que no concuerda con los 9 frailes que constan en el original.

Pág. 5 (*9) Entidad desaparecida como tal a finales del siglo pasado por anexionarse a Oviedo. (Comunicación de Fidel Ferrero Pérez, Delegado del INE en Asturias.)

Pág. 6 (*10) Según la Relación de Monasterios. En la "Por menor" original figuran 12.

(*11) Según la Relación de Monasterios. En la "Por menor" original figuran 6.

(*12) Hasta noviembre de 1909 se denominó Valdés. Antes del presente siglo se escribía indistintamente con V o con B. (Comunicación de Fidel Ferrero).

(*13) Molinié-Bertrand puntualiza:"Luarces, según la denominación moderna; el 'Concejo' de Pravia agrupa los pueblos de: Agones, Allence, Arango, Corias, Escoredo, Inclan, Luarces, Pravia, Pronga, Quinzanas, Sandamias, Santianes, Selgas, Villafría y Villavaler."

Pág. 7 (*14) Según la Relación de Monasterios hay 26 en Avilés y 5 en Castrillón. No obstante, en el original manuscrito de esta Relación constan 42.

Pág. 8 (*15) Entidad desaparecida. Existe hoy día una carretera denominada "Santullano a Villaviciosa" que pasa por Bimenes. (Comunicación de Fidel Ferrero).

(*16) En la Relación de Monasterios se atribuyen al Concejo de Onís que aparece inscrito el anteúltimo de esta página.

(*17) Según la Relación de Monasterios. En la "Por menor" original son 12.

Pág. 9 (*18) Ver nota (*9) de la pág. 5.

(*19) En el original manuscrito figuran 102 pero según la Relación de Monasterios son 91.

Pág. 12 (*20) Estos pueblos pertenecían a la antigua "Provincia de León" por lo que no aparecen en las relaciones de pueblos de esta provincia. En aquella sólo figuran 10 y 4 frailes respectivamente.

(*21) En el sumario aparecen 257 pues en el tercer sumando hay un error: dice 36 en lugar de 37.

(*22) Descontando los de Tineo y Obona, pueblos de la Provincia de León, quedan 242 frailes no franciscanos y 57 de éstos últimos. En total 299 frailes.

--- o ---

Vecindario de Avila

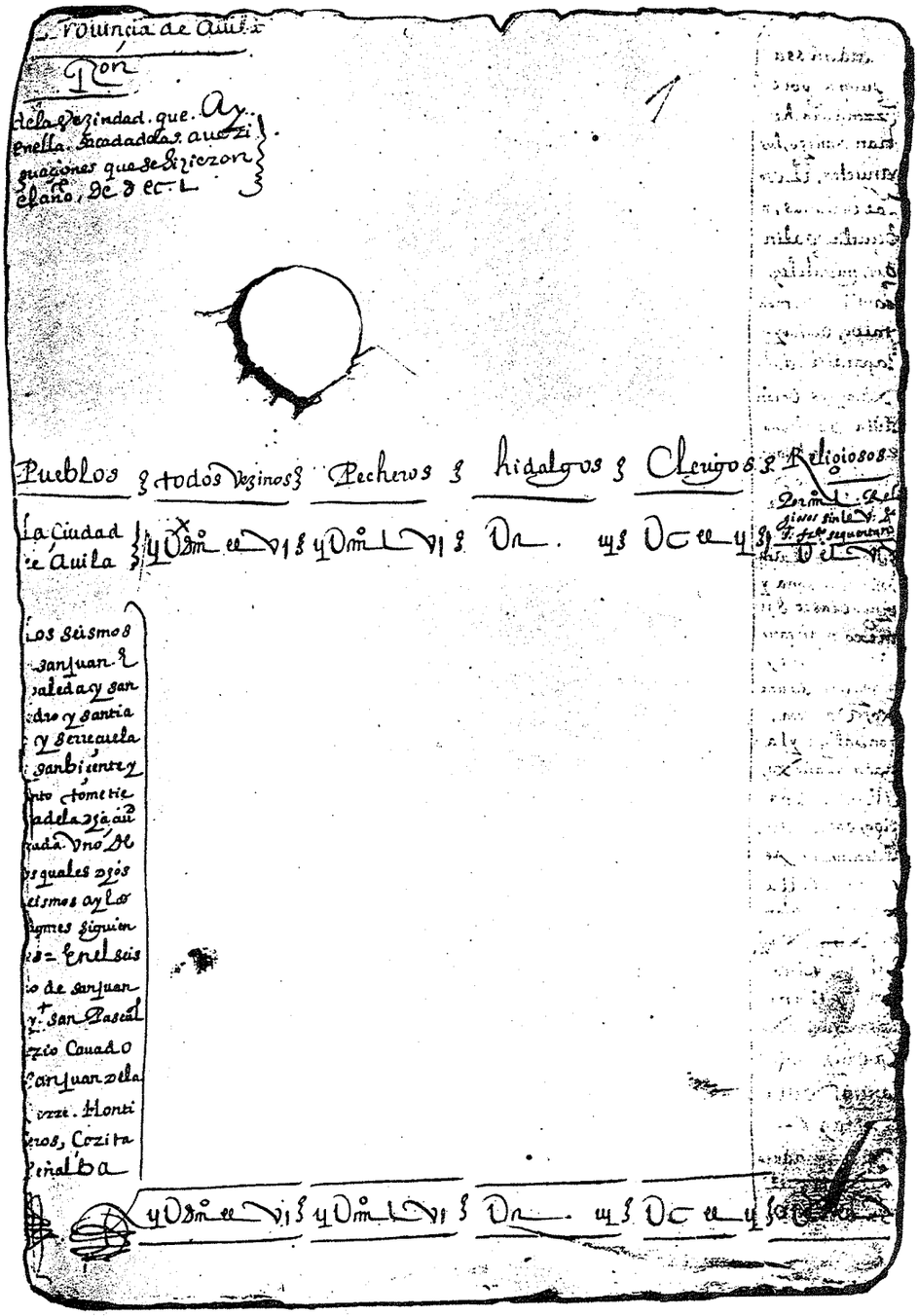

* *Anverso de la primera hoja, folio 1, de la "Relación por Mayor" del Vecindario de la* ***PROVINCIA DE AVILA.***

Archivo Gral. de Simancas
Legajo: 1,301 Cont. Grles.
Tamaño real: 21,5 x 31 cms.

Provincia de Avila

Don

delas vezindad que Ay enella sacadadelas avezi- guaciones quesefizieron elaño. De 1 er. L

DENOMINACION ACTUAL	Pueblos.	Vezinos todos vs.	Pecheros	Hidalgos.	Clerigos	Religs	Religiosos sin lugar á Frs	frailes	Mzas
Avila	La Ciudad de Avila	2.826	2.456	203	122	45	450	65	
		[illegible]	[illegible]	[illegible]	[illegible]	[illegible]	-	-	
|Ver pág. 4|	Los seismos {Q Primeros}	15.894	15.386	297	206	5	49	24	(*1)
Molino de las Gordillas	El lugar de las gordillas y mingo pelaez su anexo	16	15	-	1	-	-	-	
Madrigal de las Altas Torres; Torreón de la Puebla	Madrigal con el lugar de la puebla	670	603	25	34	8	79	-	
Villanueva del Campillo	Villanueva del obispo	318	314	-	4	-	-	-	
		[illegible]	[illegible]	[illegible]	[illegible]	[illegible]	-	-	
Bonilla de la Sierra	Bonilla sin tierra y el quixo y San bartolome q' van adelante	248	230	8	10	-	-	8	
	Los lugares de la dha bonilla con el quixo y San bartme que son:								
|Ver pág. 13|	{Q Primeros}	592	579	4	9	-	-	-	
Vadillo de la Sierra	Vadillo	384	380	-	4	-	-	-	
Villanueva de Gómez	Villanueva de gomez	189	181	6	2	-	-	-	
S.Román de los Montes	Sant Roman	134	133	-	1	-	-	-	
Villafranca de la Sierra	Villa franca	261	257	2	2	-	-	-	
	Tierra de la dha Villafranca								
|Ver pág. 18|	{Q Primeros}	153	153	-	-	-	-	-	
		[illegible]	[illegible]	[illegible]	[illegible]	[illegible]	-	-	
Las Navas del Marqués	Las navas	765	759	1	5	-	-	-	
Valdemaqueda	Valdemaqueda	167	166	-	1	-	-	-	
Villatoro;	Villatoro con yzquierdos	181	174	3	4	-	-	-	
	Lugaresde la tierra de la dha Villa toro que son:								
|Ver pág. 13|	{Q Primeros}	556	551	-	5	-	-	-	
Navamorcuende	Nava el morquende	381	367	7	7	-	-	-	
		[illegible]	[illegible]	[illegible]	[illegible]	[illegible]	-	-	
|Ver pág. 14|	Los lugares de la trra dela dha naval morcuende que son: {Q Primeros}	457	451	1	5	-	-	-	

DENOMINACION ACTUAL	Pueblos	Vezinos todos vs.	Vezinos Pecheros	Vezinos Hidalgos	Vezinos Clerigos	Vezinos Religos	Religiosos sin Lugar de Fra	Religiosos frayles Fran
Cardiel de los Montes	Cardiel	63	62	-	1	-	-	-
El Bohodón	El bodon	54	53	-	1	-	-	-
Candeleda	Candeleda	393	388	1	4	-	-	-
Puebla de Naciados	La puebla de naçiados llamda la puebla de Sta tiago	33	32	-	1	-	-	-
|Ver pág. 14|	Los lugares de la dha puebla: Q Primeros	577	573	-	4	-	-	-
		illegible	illegible	illegible	illegible		-	-
Talavera la Vieja	Talavera la vieja y sus anexos q' son:							
|Ver pág. 19|	Q Primeros	298	293	1	4	-	-	-
Pelayos de la Presa	Pelayos	197	191	2	1	3	30	-
Mombeltrán	Monveltran	632	602	16	12	2	18	-
|Ver pág. 14|	La tierra de monveltran q' Q Primeros	1.169	1.158	1	10	-	-	-
Lanzahita	Lançahitta y Las torres	295	292	-	3	-	-	-
		illegible	illegible	illegible	illegible	illegible	-	-
La Adrada	La villa de la adrada	174	169	1	4	-	-	-
|Ver pág. 15|	La tierra de la dha adrada Q Primeros	804	796	-	8	-	-	-
Cespedosa	Çespedossa	218	215	1	2	-	-	-
Puente del Congosto	La villa de la Puente del Congosto	97	94	1	2	-	-	-
|Ver pág. 18|	La tierra de la dha Puente q'son Q Primeros	263	259	1	3	-	-	-
		illegible	illegible	illegible	illegible		-	-
Fuente el Sol	Fuente el sol	81	71	8	2	-	-	-
Peñaranda de Bracamonte	Peñaranda	815	800	6	9	-	-	15
Oropesa	Oropessa	433	393	22	12	6	55	30
	La tierra de oropesa,	illegible	illegible	illegible	illegible	illegible		
|Ver pág. 15|	Q Primeros	1.894	1.866	6	22	-	-	10
Arévalo	Arevalo y su arraval	870	721	95	37	17	166	42
		illegible	illegible	illegible	illegible	illegible	-	-
	La tierra de arevalo en q' ay los lugares:							
|Ver pág. 16|	Q Primeros	4.131	3.864	170	91	6	54	-
Pascualcobo	Pascualcobos	69	68	-	1	-	-	-
Serranos de la Torre	Serranos	4	3	1	-	-	-	-
	MONTA:	37.756	36.118	890	656	92	901	194
		illegible	illegible	illegible	illegible	illegible		

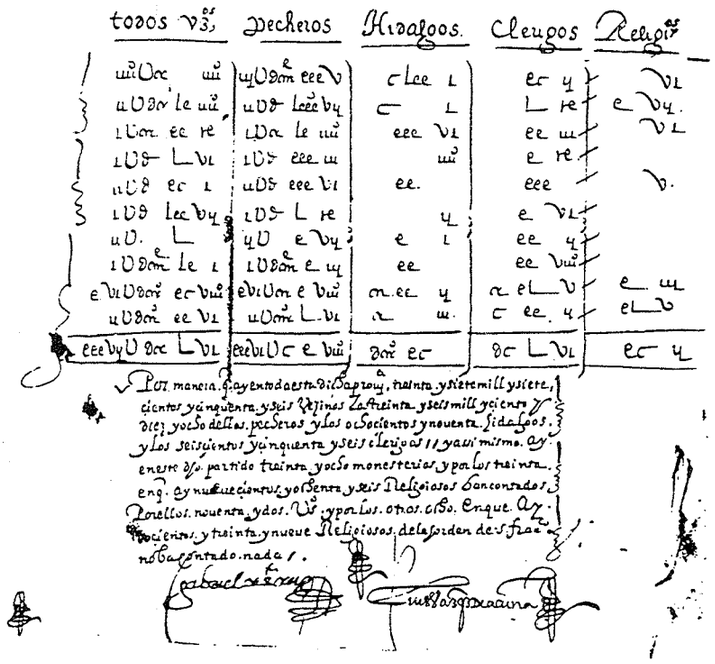

todos vs.	Pecheros	Hidalgos.	Clerigos	Religiosos
uuuUoc uuu	uuUdom eeeV	cLee i	ec u	Vi
uUdo le uuu	uUd Leee Vu	c i	L re	e Vu.
iUon ee re	iUoc le uuu	eee Vi	ee uu	Vi
iUd L Vi	iUd eee uu	uuu	e re	
uUd ec i	uUd eee Vi	ee.	eee	V.
iUd Lee Vu	iUd L re	u	e Vi	
uU. L	uU e Vu	e i	ee u	
iUdom le i	iUdom e uu	ee	ee Vuu	
e Vi Udon ec Vuu	eVi Uon e Vuu	on ee u	n eL V	e uu
uUdon ee Vi	uUom L Vi	n uu.	c ee u	eL V
eeeVuU doc L Vi	eeeVi Uc e Vuu	don ec	dc L Vi	ec u

Por manera q. ay en toda esta dicha prouincia, treinta y siete mill y siete cientos y cinquenta y seis vezinos la treinta y seis mill y ciento y diez y ocho dellos pecheros y los ochocientos y nouenta hidalgos y los seiscientos y cinquenta y seis clerigos // y assi mismo ay en este dicho partido treinta y ocho monesterios y por los treinta en q. ay nueuecientos y ochenta y seis Religiosos han contados por ellos nouenta y dos vs. y por los otros ocho en que ay ochocientos y treinta y nueue Religiosos de la orden de s. fran.co no ha contado nada /.

Gabriel de Arriaga

Gustavo Bazquez Acuña

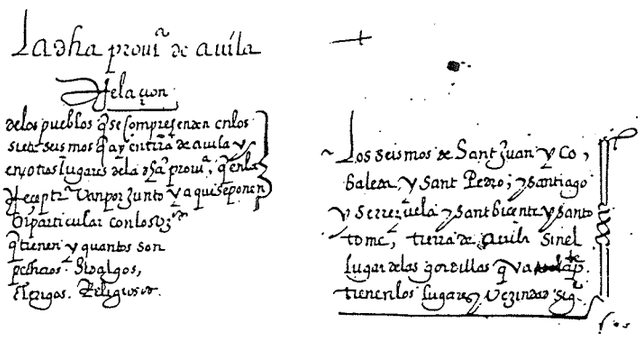

DENOMINACION ACTUAL	Pueblos	Vezinos todos vs	Pecheros	Hidalgos	Clerigos	Religs	Religiosos sin los de S Jn	Hospitales	Hermitas
		Sus mos de San Juan							
San Pascual	Sant Pascual	72	62	8	2	-	-	-	
Riocabado	Rio Cavado	241	236	4	1	-	-	-	
San Juan de la Torre (a)	San Juan de la torre	111	106	3	2	-	-	-	
Fontivero	Hontiveros	477	346	111	15	5	49	14	
Zorita de los Molinos	Çorita	39	38	-	1	-	-	-	
							-	-	
Peñalba de Avila	Penalva	41	40	-	1	-	-	-	
Cardeñosa	Cardeñossa	386	380	2	4	-	-	-	
Garoza	Goraça	10	10	-	-	-	-	-	
Gotarrendura	Goterrenduro	105	99	4	2	-	-	-	
Hernánsancho	Hernan Sancho	140	139	-	1	-	-	-	
Alto de los Angeles	Los angeles	38	37	-	1	-	-	-	
El Oso	El osso	86	81	4	1	-	-	-	
Las Berlanas	Las berlanas	195	180	13	2	-	-	-	
Cabizuela	Cabiçuela	29	29	-	-	-	-	-	
El Hoyo Galindo (paraje)	galindos	30	29	-	1	-	-	-	
Migalelez (a)	Migalelez	69	65	2	2	-	-	-	
							-	-	
Cantiveros	Cantiveros	123	121	-	2	-	-	-	
Montalvo	Montalvo	24	24	-	-	-	-	-	
Bernuy-Zapardiel	Bernuicapardiel	73	68	3	2	-	-	-	
Cisla	Çisla	43	42	-	1	-	-	-	
Jaraices	Xaraiçes	20	19	-	1	-	-	-	
Berandilla (a)	Berandilla	30	29	-	1	-	-	-	
San Leonardo (a)	Sant Leonardo	18	18	-	-	-	-	-	
Fuente el Sanz	Fuente el sanz	93	87	2	4	-	-	-	
	MONTA:	2.493	2.285	156	47	5	49	14	
	Monta								

DENOMINACION ACTUAL	Pueblos.	Vezinos todos vñ;	Pecheros	Hidalgos	Clerigos	Religr	Religiosos sin horden ni Fra	Religiosos frailes fran
		Seismo de Cobaleda						
La Alameda	El alameda	32	32	-	-	-	-	-
Borona (*2) Mingoblasco (*2)	Borrona y mingo blasco su anexo	8	8	-	-	-	-	-
Manzaneros (ª)	Mançaneros	16	15	-	1	-	-	-
Sesgudos (*2) Muñoyerro	Sesgudos y nuño hierro su anexo	23	23	-	-	-	-	-
Valseca (ª)	Valseca	60	56	3	1	-	-	-
Monsalupe; La Rada (ª)	Mont Salupe y la rrada su anexo	54	53	-	1	-	-	-
Aveinte	Veinte	59	58	-	1	-	-	-
Papatrigo	Papatrigo	72	71	-	1	-	-	-
Cordobilla (ª)	Cordovilla	65	64	-	1	-	-	-
Aldeanueva de Moraña (ª)	Aldeanueva de Morana	50	48	1	1	-	-	-
Collado	Collado	249	246	1	2	-	-	-
Castilblanco	Castilblanco	36	36	-	-	-	-	-
		[illegible]	[illegible]	[illegible]	[illegible]		-	-
Gimialcon	Ximi halcon	125	124	-	1	-	-	-
Salvadiós	Salvadios y clanicosa su anexo	64	61	2	1	-	-	-
Cruz del Cura	La cruz	36	35	-	1	-	-	-
Muñosancho	Muño sancho	72	68	3	1	-	-	-
Villamayor	Villamayor	20	20	-	-	-	-	-
Jemerendura (ª) Jemiguel (ª)	Xemerendura y Xemiguel su anexo	16	16	-	-	-	-	-
Revilla de Barajas	Hebilla de barajas	44	39	4	1	-	-	-
Pascual grande; Crespos	Pascual grande y crespos	76	73	1	2	-	-	-
		[illegible]	[illegible]	[illegible]	[illegible]		-	-
Chaerrero	Haherrero	63	62	-	1	-	-	-
Blasco Pascual	Blasco pascual	26	25	-	1	-	-	-
Muñomer del Peco; Narros de Saldueña	Nuñomer y naharros su anexo	159	152	4	3	-	-	-
San Juan de la Encinilla	Sant Juan del enzinilla	247	242	3	2	-	-	-
San Pedro del Arroyo	Sant Pedro del arroyo	61	58	2	1	-	-	-
Flores de Avila	Flores	180	160	13	7	-	-	-
Hortigosa de Moraña (ª)	Hortigossa de morana	43	42	-	1	-	-	-
Albornos	Albornos	165	162	2	1	-	-	-
Muñogrande	Nuño grande	36	35	-	1	-	-	-
Viñegra de Moraña	Viniegra de morana	92	90	1	1	-	-	-
		[illegible]	[illegible]	[illegible]	[illegible]		-	-

DENOMINACION ACTUAL	Pueblos	Vezinos: todos vs.	Vezinos: Pecheros	Vezinos: Hidalgos	Vezinos: Clerigos	Vezinos: Religiosos	Religiosos: sin los de S. Fr.co	Religiosos: frailes	Religiosos: fran.cos
Santo Tomé de Zabarcos	*Santo tome de çabarcos*	42	41	-	1	-	-	-	
Sigeres	*Sixeris y Sancho izquierdo y las fuentes sus anexos*	75	73	1	1	-	-	-	
	MONTA:	2.366	2.288	41	37	-	-	-	
	Monta	[illegible]	[illegible]	[illegible]	[illegible]				
	Seismo de Sant Pedro								
La Hija de Dios	*La hija de Dios y belmonte su anexo*	21	21	-	-	-	-	-	
Sanchicorto	*Sancho coto y Sant muñoz y Sant simons y Beçaximino sus anexos*	9	9	-	-	-	-	-	
Blacha	*Blasha*	28	28	-	-	-	-	-	
		[illegible]	[illegible]			[illegible]	-	-	
Mancera de Arriba	*Manzera de arriba*	82	80	1	1	-	-	-	
Muñicos	*Munico y rrinconada su anexo*	106	105	-	1	-	-	-	
Villaflor	*Villaflor*	81	80	-	1	-	-	-	
Naharrillos del Rebollar	*Naharrillos del rrebollar*	45	45	-	-	-	-	-	
Pasirilla del Rebollar; Las Navillas de Brieva.	*Pasarilla y brieva su anexo*	28	28	-	-	-	-	-	
Balbarda	*Barvaharda y sus anexos q' son Yoco y Mindominguez*	26	25	-	1	-	-	-	
La Colilla; Serracines (Dehesa).	*La colilla y serreçinos y blas arraval sus anexos*	26	26	-	-	-	-	-	
Pedro Serrano Martiherrero El Palomar	*Pedro Serramo y Marti Herrero y Palomar sus anexos*	18	18	-	-	-	-	-	
		[illegible]	[illegible]	[illegible]	[illegible]		-	-	
San García de Ingelmos	*Sangarçia*	113	107	5	1	-	-	-	
Blascojimeno; Gallegos de Sobrino.	*Blasco Ximeno y Gallegos su anexo y sobrinoa su conçejo*	78	77	-	1	-	-	-	
Gamonal; Hurtumpascual; Viñegra	*Gamonal y Hortun Pascual e viniegra sus anexos*	186	183	1	2	-	-	-	
Manjabalago; Ortigosa de Riolamar.	*Manzavalagon y Hortigosa su anexo*	68	67	-	1	-	-	-	
Valdecasa	*Valdecassa*	60	59	-	1	-	-	-	

DENOMINACION ACTUAL	Pueblos	Vezinos todos vs	Pecheros	Hidalgos	Clerigos	Religiosos		
						sin Lugar é Frayles	Frailes	Monjas
Morañuela	Moranuela	65	62	2	1	–	–	–
San Juan del Olmo	Grajos con rrobledillo su anexo	163	158	3	2	–	–	–
							–	–
Santa María del Arroyo	Santamaría del arroyo y matutejo su anexo	49	47	1	1	–	–	–
Nuñogalindo; Sayora (ª)	Nuñogalindo y sayora y salobralejo sus anexos	67	67	–	–	–	–	–
Muñochas; Casas de Muñochas	Nunochas llamado nuño hernandez y Las cassas	29	29	–	–	–	–	–
Salobral	Salobrar	22	22	–	–	–	–	–
Muñopepe; La Serrada	Nuñopepe y la serrada su anexo	80	77	2	1	–	–	–
Hernán Gallego; Duruelo; Casasola; La Cruz de Silleros.	Hernangallego y duruelo y casa sola y silleros sus anexos	53	53	–	–	–	–	–
							–	–
Bermudillos (ª)	bermudillos	3	3	–	–	–	–	–
Marlín	Merlin	22	22	–	–	–	–	–
Bermudo Salinero; Casa de Iban Grande.	Bermudosa linero y bangrande	6	6	–	–	–	–	–
La Torre	La torre	19	18	–	1	–	–	–
Núñez; Guareña	Nuñez y guareña su anexo	19	19	–	–	–	–	–
Muñana; Villagarcía (Dehesa)	Munçina y Villagarçia	120	110	9	1	–	–	–
Niharra	Niharra	137	136	–	1	–	–	–
El Merino; Galindos(ª) Aldeavieja; El Fresno.	Merino y galindos y aldea bieja y El fresno, sus anexos	29	29	–	–	–	–	–
							–	–
Bularros; Nuño Serracín (ª); Villaverde.	Bulgarros con nuño serraçin y Villa Verde sus anexos	28	25	1	2	–	–	–
Cabeza del Villar	Cabeças de Villar	161	160	–	1	–	–	–
Blascomillan	Blasco millan	79	77	–	2	–	–	–
Mirueña de los Infanzones.	Mirueña	159	152	5	2	–	–	–
Santa María (Dehesa)	Sancta María del espino y castellanillos	3	3	–	–	–	–	–
Narros del Puerto	Naharros	2	1	–	1	–	–	–
	Herreros			despoblado				
Torneros (ª)	Torneros	3	3	–	–	–	–	–
Zurraquín	Çurraquin	5	5	–	–	–	–	–
							–	–

DENOMINACION ACTUAL	Pueblos	Vezinos: todos vz.os	Vezinos: Pecheros	Vezinos: Hidalgos	Vezinos: Clerigos	Vezinos: Religiosos	Religiosos: sin los de S. Fr.co	Religiosos: frailes	Religiosos: franc.cos
Martín Garvín (ª)	Martín garvin	2	2	-	-	-	-	-	
Valdecasa	Valseca llamase Val de casa y La atias	-	-	-	-	-	-	-	
La Gasca (ª)	Lagasca	3	3	-	-	-	-	-	
	MONTA:	2.303	2.247	30	26				
		[illegible]	[illegible]	[illegible]	[illegible]				
		Seismo de santiago							
Burgohondo	Burgo el Hondo	119	107	5	7	-	-	-	
		[illegible]	[illegible]	[illegible]	[illegible]	-	-	-	
Navatalgordo	Navatal gordo	139	138	-	1	-	-	-	
Navaquesera	Nava que sera que es del concejo de Burgo el hondo	49	49	-	-	-	-	-	
Navarredondilla	Navarredonda que es del dicho concejo de Burgo el hondo	125	125	-	-	-	-	-	
Navalacruz	Nava La cruz	157	156	-	1	-	-	-	
Navalosa	Navalosa	99	98	-	1	-	-	-	
Hoyocasero	El hoyo quesero	244	240	3	1	-	-	-	
Navaluenga	Navaluenga	262	261	-	1	-	-	-	
Navarrevisca	Navarrebisca	104	103	-	1	-	-	-	
		[illegible]	[illegible]	[illegible]	[illegible]		-	-	
Santo Tomé de Linares (ª); Palenciana; El Gansino; Berrocalejo (ª)	Santo tome De Linares y palançiana y gansino y berrocalejo, sus anexos	25	25	-	-	-	-	-	
Gemuño	Gemuño	78	77	-	1	-	-	-	
Riofrío	Rio frio y collas su anexo	224	222	-	2	-	-	-	
Mironcillo	Mironçillo belhos y su anexo	24	24	-	-	-	-	-	
Aldea del Rey Niño; La Serna; Piedrahitilla; Guterreño; Gormaz; Molino de Vadillo; Valdeprados.	Aldea el Rey y La serena y piedra etilla y sus anexos q' son guterreno, çormaz, Vadillo y Valdeprados	53	53	-	-	-	-	-	
Fresneda	Fresneda	15	15	-	-	-	-	-	
El Tiemblo	El tienblo	474	468	2	4	-	-	-	
		[illegible]	[illegible]	[illegible]	[illegible]	-	-	-	
Hoyo de Pinares	El Hoyo	308	306	-	2	-	-	-	

DENOMINACION ACTUAL	Pueblos	Vezinos todos vs	Pecheros	Hidalgos	Clerigos	Religiosos sin Casa	Religiosos frayles
Villaviciosa; Solosancho; Baterna; Robledillo; Gomerendura (a); Mesegar.	Villaviciosa y sus anexos q' son Solosancho, La terna, Robredillo, Gomerendura y Mesegar.	116	114	-	2	-	-
Los Lázaros (a); El Campillo (a); Blasco Sanchuelo (a).	Los Lazaros y el canpillo su anexo del concejo de Blasco Sanchuelo	9	9	-	-	-	-
Navalmoral; Nava (a); Las Cuevas (a); San Juan de Molinillo; Villarejo; Navandrinal; Espinarejo (a).	Navalmoral y sus anexos que son Nava Las Cuevas. Molinillo, el Villarejo Navaendrinal y el espinarejo	375	373	-	2	-	-
							-
Sotalvo; Bandadas; Riatas; Palacio.	Sotalvo y sus anexos que son Vandadas y arriatas y palaçio armuico	43	42	-	1	-	-
Mediana de Voltoya	Mediana	33	32	-	1	-	-
Tornadizos de Avila	Fornadizos	65	64	-	1	-	-
Bernuy-Salinero	Bernui salinero y La serna del obispo su anexo	27	27	-	-	-	-
Ojos - Albos.	Ojos alvos	42	42	-	-	-	-
Cabañas	Cavañas	19	19	-	-	-	-
	Sanpedro de Linares			despoblado			
Berrocalejo de Argona	Berrocalejo de argone	19	19		-	-	-
							-
El Barraco	El barraco y sus anexos que es San Ju° de la nava	729	726	-	3	-	-
Urraca - Miguel	Urraca miguel	30	29	-	1	-	-
Navalperal de Linares	Naval peral	195	194	-	1	-	-
El Herradón	El herradon	262	261	-	1	-	-
Nuestra Señora de Cibiercas (a)	Nra Señora de Çibiercas y sus anexos q' son, El lomo, Lagartera, cerruño	18	18	-	-	-	-
San Bartolomé de Pinares	San bartolome de los pinares y navagallegos su anexo	223	221	-	2	-	-
Gemiguel	Gemiguel y El carpio	3	3	-	-	-	-
							-
Cebreros	Zebreros	707	688	10	9	-	-
Santa Cruz de Pinares	Atizadero q' por otro nombre se llama Sancta cruz	143	140	2	1	-	-
	MONTA:	5.557	5.488	22	47	-	-
	Monta						

Religiosos frayles	
	-
	-
	-

DENOMINACION ACTUAL	Pueblos	Vezinos: todos vz.os	Vezinos: Pecheros	Vezinos: Hidalgos	Vezinos: Clerigos	Vezinos: Religiosos	Religiosos: sin los de S. Fr.co	Religiosos: frailes franc.os
	Monta	[illegible]	[illegible]	[illegible]	[illegible]			

Seismo de Serrezuela

Mercadillo	*Mercadillo*	38	37	-	1	-	-	-
Narrillos del Alamo	*Naharrillos*	61	59	1	1	-	-	-
		[illegible]	[illegible]	1	[illegible]		-	-
Martínez San Simones	*Martinez y San simones su anexo*	48	46	1	1	-	-	-
Diego Alvaro	*Diego alvaro*	115	108	5	2	-	-	-
Arevalillo; Aldealabad del Mirón.	*Arevalillo y aldea el abad, su anexo*	57	53	3	1	-	-	-
Armenteros; Iñigo Blasco; Navahonvela; Blasco Sancho (ª); Revallos.	*Armenteros y mingo blasco y el abad Don vela y Blasco Sancho y rrevalvos, sus anexos*	117	116	-	1	-	-	-
Ventosa (ª)	*Ventossa*	8	8	-	-	-	-	-
Horcajo-Medianero	*Horcajo*	168	159	6	3	-	-	-
		[illegible]	[illegible]	[illegible]	[illegible]		-	-
Zapardiel de la Cañada	*Çapardiel de la cañada*	22	22	-	-	-	-	-
Castellanos de la Cañada	*Castellanos de la Cañada*	13	12	-	1	-	-	-
	MONTA:	647	620	16	11	-	-	-
		[illegible]	[illegible]	[illegible]	[illegible]			

Seismo de San Bicente

Benitos	*Benitos y navaluenga su anexo*	34	33	-	1	-	-	-
Horcajuelo	*Horcajuelos*	33	32	1	-	-	-	-
Casas de Miranda	*Miranda*	3	3	-	-	-	-	-
		[illegible]	[illegible]	1	1		-	-
Pedritilla	*Piedraytilla*	31	30	-	1	-	-	-
Padiernos; Aldealabad; Montefrío; Adijos.	*Padiernos y aldea El abad y El arroyuelo de San miguel y monte frío y adijos y rrinconada y blasco grª. sus anexos*	91	90	-	1	-	-	-
El Parral.	*Parral*	41	40	-	1	-	-	-
Herreros de Sus	*Herreros de suso*	127	124	1	2	-	-	-
Vita	*Vitta*	43	42	-	1	-	-	-

DENOMINACION ACTUAL	Pueblos	Vezinos: todos vs.	Vezinos: Pecheros	Vezinos: Hidalgos	Vezinos: Clerigos	Vezinos: Religs	Religiosos: sin las de S. Fr.co	Religiosos: frailes	Religiosos: frans.cas
Chamartín Muñochas (a)	Chamartin y nunochas su anexo	64	63	-	1	-	-	-	
Herretes (a)	Herretes	31	30	-	1	-	-	-	
Convento de Duruelo	Duruelo del rrio almar	9	8	-	1	-	-	-	
		[illegible]	[illegible]	1	[illegible]		-	-	
Cantaracillo	Cantarraçillo	196	194	-	2	-	-	-	
Bercimuelle	berçi muelle	1	1	-	-	-	-	-	
Brabos	Bravos	27	27	-	-	-	-	-	
Solana del Rivalmar; Motejo (a); Orichuelos (Dehesa).	Solana y motejo y origuelos sus anexos	117	115	-	2	-	-	-	
San Martín; Grandes.	San martin y Grandes su anexo	51	50	-	1	-	-	-	
Cillan	Çillan y San Xpval su anexo	45	44	-	1	-	-	-	
El Cid	El çid	18	17	-	1	-	-	-	
Sanchorreja	Sancho Rexa	46	46	-	-	-	-	-	
		[illegible]	[illegible]	—	[illegible]		-	-	
Bóveda del Rio Almar	Boveda	113	110	1	2	-	-	-	
Gallegos de Altamiras; Altamiros.	Gallegos y altamiros su anexo	31	31	-	-	-	-	-	
	MONTA:	1.152	1.130	3	19	-	-	-	
		[illegible]	[illegible]	[illegible]	[illegible]				
Pajares de Adaja	Pajares	176	171	2	3	-	-	-	
Gallegos de San Vicente; Cortos.	Gallegos de Sanbicente y cortos y El alameda y Sant bicente sus anexos	22	21	-	1	-	-	-	
		[illegible]	[illegible]	[illegible]	[illegible]		-	-	
Vicolozano; Galisancho; Narrillos; Brieva; Encina; Zurra; Miraflores (a).	Picoloçano y sus anexos q' son: galisancho, naharrillos, brueva enzinas, çurra y miraflorez	28	28	-	-	-	-	-	
San Esteban de los Patos.	Los patos	54	49	5	-	-	-	-	
Pedrosillo; El Burguillo; Alameda; Aldeaciego; Revilla (a); Palazuelos; Onte (a); Verdeja (Dehesa).	Pedro sillo y burguillo y sus anexos que son el alamda, aldea el ciego, Rebilla y palaçuelos y onte y verdeja	13	13	-	-	-	-	-	
Mingorría	Mingorria	244	241	-	3	-	-	-	
Talvaños; Escalonilla.	Tolvanos y escalonilla su anexo	29	29	-	-	-	-	-	

Seismo to Stome

DENOMINACION ACTUAL	Pueblos	Vezinos: todos vz.os	Vezinos: Pecheros	Vezinos: Hidalgos	Vezinos: Clerigos	Vezinos: Religiosos	Religiosos: sin los de S. Fr.co	Religiosos: frailes	Religiosos: fran.cos
Blascosancho	*Blasco sancho*	48	47	-	1	-	-	-	
		[illegible]	[illegible]	[illegible]	[illegible]		-	-	
Saornil de Voltoya	*Sadornil de boltoya*	29	28	1	-	-	-	-	
Aldealgordo (Caserío)	*Aldea el gordo*	2	2	-	-	-	-	-	
Saornil de Adaja	*Sadornil de adax*	2	2	-	-	-	-	-	
La Puebla (*)	*Lapuebla*	29	28	-	1	-	-	-	
Adanero	*Adanero*	203	189	9	5	-	-	-	
Pozanco	*Pozanco*	119	115	3	1	-	-	-	
Santo Domingo de las Posadas	*Santo domingo*	44	39	5	-	-	-	-	
Velayos	*Velayos*	81	81	-	-	-	-	-	
Vega de Santa María	*La vega*	67	66	-	1	-	-	-	
Almarza (*4)	*Almarça*	8	8	-	-	-	-	-	
		[illegible]	[illegible]	[illegible]	[illegible]		-	-	
Sanchidrián	*Sanchidrian*	173	166	4	3	-	-	-	
Mamblas (Sanchidrián)	*Mamblas*	5	5	-	-	-	-	-	
	MONTA:	1.376	1.328	29	19	-	-	-	
		[illegible]	[illegible]	[illegible]	[illegible]				

Sumario de los siete s.mos

Seismos	todos vez.os	Pecheros	Hidalgos	Clerigos	Religiosos		
El de S.t Juan	[illegible]	[illegible]	[illegible]	[illegible]	[illegible]	49	14
El de Covaleda	[illegible]	[illegible]	[illegible]	[illegible]			
El de S.t Pedro	[illegible]	[illegible]	[illegible]	[illegible]			
El de S.t Tiago	[illegible]	[illegible]	[illegible]	[illegible]			10
El de Serrezuela	[illegible]	[illegible]	[illegible]	[illegible]			
El de S.t Vicente	[illegible]	[illegible]	[illegible]	[illegible]			
El de S.to Tomas	[illegible]	[illegible]	[illegible]	[illegible]			
	[illegible]	[illegible]	[illegible]	[illegible]	[illegible]		
MONTA:	15.894	15.386	297	206	5	49	24

De aqui adelante. Se ponen los lugares vezinos dellos q̃ dem̃ de los comprehendidos en los, S delatierra dela S.ta Avila son delatierra de otros dela provincia della. y en la Recepta van por su

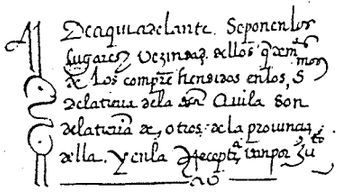

DENOMINACION ACTUAL	Pueblos	Vezinos: todos v.os	Vezinos: Pecheros	Vezinos: Hidalgos	Vezinos: Clerigos	Vezinos: Religios	Religiosos: sin los de S. Fr.co	Religiosos: frailes	Religiosos: fran.cos
				Tierra de bonilla y el quixo y san bartolome					
Pajareros	Pazarejos y cassas	144	141	1	2	-	-	-	
Mesegar de Corneja	Mesegar	35	35	-	-	-	-	-	
Tórtoles	Fortoles	128	127	-	1	-	-	-	
Malpartida de Corneja	Malpartida	85	82	2	1	-	-	-	
Cabezas de Bonilla	Cabeças	57	56	-	1	-	-	-	
Casas del Puerto de Villatoro	Casa del medio puerto	49	48	-	1	-	-	-	
Casasola (ª) (Puerto de Villatoro)	Casa sola	16	15	-	1	-	-	-	
		[illegible]	[illegible]	[illegible]	[illegible]		-	-	
San Bartolomé de Corneja	Sant bartolome	32	30	1	1	-	-	-	
Quijo (ª)	Quixo	46	45	-	1	-	-	-	
	MONTA:	592	579	4	9	-	-	-	
		[illegible]	[illegible]	[illegible]	[illegible]				
				Tierra de villatoro					
Cepeda la Mora	Cepeda	122	121	-	1	-	-	-	
Mengamuñoz	Mengamuñoz	94	93	-	1	-	-	-	
Muñotello	Muño tello	107	106	-	1	-	-	-	
Pradosegar	Prado segar	87	86	-	1	-	-	-	
Yanguas (Paraje)	Anguas	22	22	-	-	-	-	-	
		[illegible]	[illegible]	—	[illegible]		-	-	
Solana (ª) Amavida Pascual Muñoz	Solana con amaruda y Pascual muñoz sus anexos q' es todo un conçejo	73	72	-	1	-	-	-	
POveda	Poveda	51	51	-	-	-	-	-	
	MONTA:	556	551	-	5	-	-	-	
		[illegible]	[illegible]		[illegible]				

DENOMINACION ACTUAL	Pueblos.	Vezinos todos vs.	Pecheros	Hidalgos.	Clerigos	Religs	Religiosos sin los de fr.co	Religiosos frayles	Religiosos fzas
			Vezinos						
			ticrra de Nava el moz cuenca						
Almendral de la Cañada.	Almenoral	96	94	1	1	-	-	-	
Sartajada	Saratejada	88	88	-	-	-	-	-	
Buenaventura	Buenaventura	114	113	-	1	-	-	-	
Calera y Chozas	Lacalera	43	42	-	1	-	-	-	
Sotillo de las Palomas	El sotillo	89	88	-	1	-	-	-	
Parraces (Paraje)	Parraças	27	26	-	1	-	-	-	
	MONTA:	457	451	1	5	-	-	-	
		dm L bij	dm L 1	1	v		-	-	
		tierra de la puebla de sancta cruz							
Berrocalejo	Berrocalejo	112	111	-	1	-	-	-	
Valdeverdeja	Val de verdeja	251	249	-	2	-	-	-	
El Gordo	El gordo	214	213	-	1	-	-	-	
	MONTA:	577	573	-	4	-	-	-	
	monta	2 lccbij	2 lcc ij		iiij		-	-	
		tierra de monbeltran sin lancasita y lastorres							
Serranillos	Serranillos	64	63	-	1	-	-	-	
Santa Cruz del Valle	Sancta cruz	100	100	-	-	-	-	-	
S. Esteban del Valle	Santestevan	343	340	-	3	-	-	-	
Cuevas del Valle	Las cuevas	109	107	1	1	-	-	-	
Villarejo del Valle	Villarejo	171	169	-	2	-	-	-	
Pedro Bernardo	Perobernaldo	144	143	-	1	-	-	-	
		dm cec j	dm cc ij	1	vij		-	-	
Mijares	Mixares	154	153	-	1	-	-	-	
La Higuera	La higuera	53	52	-	1	-	-	-	
Gavilanes	Los gabillanes	31	31	-	-	-	-	-	
	MONTA:	1.169	1.158	1	10	-	-	-	
		dcccbij	dcccbij		iij				
		dm cec j	dm cc ij	1	vij				
	Monta	Mcclxij	Mcclvij	1	x				

DENOMINACION ACTUAL	Pueblos	Vezinos: todos vs.	Vezinos: Pecheros	Vezinos: Hidalgos	Vezinos: Clerigos	Vezinos: Religiosos	Religiosos: sin los de S. Fr.co	Religiosos: frailes	Religiosos: fran.cos
		Arza de la Adrada							
Sotillo de la Adrada	*Sotillo*	203	201	-	2	-	-	-	
La Iglesuela	*La yglesuela*	231	229	-	2	-	-	-	
Piedralaves	*Piedalaves*	147	146	-	1	-	-	-	
Casavieja	*Casabieja*	93	92	-	1	-	-	-	
Fresnedilla	*Fresnedilla*	53	52	-	1	-	-	-	
Casillas	*Las casillas*	77	76	-	1	-	-	-	
	MONTA:	804	796	-	8	-	-	-	
	Monta	[illegible]	[illegible]		[illegible]		-		
		Arza de Oropessa con la villa de toriço							
Torrico	*La dicha Villa de toriço*	152	148	3	1	-	-	-	
		[illegible]	[illegible]	[illegible]	[illegible]	-	-	-	
Herreruela de Oropesa	*Herreruela*	57	56	-	1	-	-	-	
Caleruela	*Caliruela*	37	37	-	-	-	-	-	
Malhincada (ª)	*Malhincada*	28	28	-	-	-	-	-	
Fuente el Maestre (ª)	*Fuente el maestro*	34	34	-	-	-	-	-	
Navalcán	*Navalcan*	25	24	-	1	-	-	-	
Guadierna Alta	*Guadierna la alta*	10	10	-	-	-	-	-	
La Bobadilla	*Labobadilla*	23	23	-	-	-	-	-	
La Calzada de Oropesa	*La Calçada*	357	351	-	6	-	-	-	
Lagartera	*Lagartera*	296	294	-	2	-	-	-	
Torralba de Oropesa	*Torralva*	130	123	3	4	-	-	-	
Parrillas	*Las parrillas*	189	187	-	2	-	-	-	
		[illegible]	[illegible]	[illegible]	[illegible]		-	-	
Las Ventas de San Julián.	*San Julian*	27	26		1	-	-	-	
Guadierna Baja.	*Guadierna la baxa*	57	55	-	2	-	-	-	
Corchuela	*La corchuela*	75	74	-	1	-	-	-	
Alcañizo	*Alcañiço*	62	61	-	1	-	-	-	
Aravalles	*Aravalles*	13	13	-	-	-	-	-	
Carrascalejo	*Carrascalejo*	142	142	-	-	-	-	10	
	MONTA:	1.894	1.866	6	22	-	-	10	
		[illegible]	[illegible]	[illegible]	[illegible]				
	Monta	[illegible]	[illegible]	[illegible]	[illegible]				

DENOMINACION ACTUAL	Pueblos	Vezinos: todos vs.	Vezinos: Pecheros	Vezinos: Hidalgos	Vezinos: Clerigos	Vezinos: Religiosos	Religiosos: sin los de S. Fr.co	Religiosos: frailes	Religiosos: franc.cos
				Arza de Arevalo					
Valtodano	*Valtodano*	34	32	1	1	-	-	-	
Bañuelos de Zapardiel.	*Vañuelos*	16	15	-	1	-	-	-	
Donhierro	*Don hierro*	24	21	2	1	-	-	-	
Montuenga	*Montuenga*	27	26	-	1	-	-	-	
		[illegible]	[illegible]	[illegible]	[illegible]		-	-	
Orbita	*Orbita y mo'tezuelo*	53	48	3	2	-	-	-	
Palacios de la Vega	*Palaçuelo de la Vega*	12	11	1	-	-	-	-	
Mamblas	*Mamblas*	81	72	8	1	-	-	-	
Bercial de Zapardiel	*Berçial*	52	49	1	2	-	-	-	
Navalperal de Tormes	*Navalperal*	57	48	8	1	-	-	-	
Rasueros	*Pasueros*	70	68	-	2	-	-	-	
Moraleja de Coca	*Moraleja de Sancta cruz*	30	24	5	1	-	-	-	
Aldeanueva de Stª Cruz	*Aldeanueva*	62	61	-	1	-	-	-	
Vinaderos	*Viñaderos*	16	16	-	-	-	-	-	
Bodoncillo (ª)	*Bodonçillo*	14	14	-	-	-	-	-	
San Cristobal de Trabancos	*Çebolla*	7	5	2	-	-	-	-	
Gutierre Muñoz	*Gutierremuñoz*	91	87	2	2	-	-	-	
		[illegible]	[illegible]	[illegible]	[illegible]		-	-	
Espinosa de los Caballeros	*Espinosa y Matilla y El aldehuela*	72	54	16	2	-	-	-	
La Olmedilla	*Olmedillas*	5	3	2	-	-	-	-	
El Ajo	*El ajo*	24	23	1	-	-	-	-	
San Llorente	*San llorente*	3	3	-	-	-	-	-	
Noharre	*Noharre*	9	7	2	-	-	-	-	
Don Vidas	*Don vidas*	50	49	-	1	-	-	-	
Botalhorno	*botal horno*	9	8	-	1	-	-	-	
Blasconuño de Matacabras	*Vasco nuño de mata cabras*	82	80	1	1	-	-	-	
Tollocirio	*Tolloçirio*	44	43	-	1	-	-	-	
Salvador de Zapardiel	*Salvador*	55	54	-	1	-	-	-	
Castellanos de Zapardiel	*Castellanos*	38	35	2	1	-	-	-	
		[illegible]	[illegible]	[illegible]	[illegible]		-	-	
Muriel	*Muriel*	196	186	4	6	-	-	-	
Codorniz	*Codorniz*	136	128	6	2	-	-	-	
Nava de Arévalo	*La nava de arevalo*	103	91	10	2	-	-	-	
San Esteban de Zapardiel	*Santistevan*	83	82	-	1	-	-	-	
Rapariegos	*Rapariegos*	77	66	6	1	4	38	-	
Aldeaseca	*Aldea seca*	59	53	5	1	-	-	-	
Montejo de Arevalo	*Montejo de la Vega*	109	102	3	4	-	-	-	

DENOMINACION ACTUAL	Pueblos	Vezinos: todos vz.os	Vezinos: Pecheros	Vezinos: Hidalgos	Vezinos: Clerigos	Vezinos: Religiosos	Religiosos: sin los de S. Fr.co	Religiosos: frailes	Religiosos: frailes
Gomez Román	Gomezrroman y el monast°	9	9	-	-	-	-	-	
Langa	Langa	76	74	1	1	-	-	-	
El Campo	El campo	33	30	2	1	-	-	-	
		[illegible]	[illegible]	[illegible]	[illegible]	[illegible]	-	-	
Cabezas del Pozo	Caveças del pozo	144	140	1	3	-	-	-	
San Cristobal de la Vega	San Xpoval de la Vega	66	58	7	1	-	-	-	
Blasconuño de Vega (ª)	Serbande y Blasconuño de la Vega su anexo	66	63	2	1	-	-	-	
Martín Muñoz de la Dehesa	Martin muñoz y Palaçios de la dehessa	34	31	2	1	-	-	-	
Oncalada (ª)	Oncalada	76	75	-	1	-	-	-	
Serranos	Serranos	30	29	-	1	-	-	-	
Villanueva del Aceral	Villanueva del ajeral	43	42	-	1	-	-	-	
Cabezas de Alambre	Cabeças de alhambre	65	60	4	1	-	-	-	
Pedro Rodríguez	Pero Rodriguez	53	52	-	1	-	-	-	
Moraleja de Matacabras	Moraleja de mata cabras	95	93	-	2	-	-	-	
		[illegible]	[illegible]	[illegible]	[illegible]		-	-	
Donjimeno	Don Ximeno	87	80	5	2	-	-	-	
Honquilana	Honquilana	38	36	1	1	-	-	-	
Ragama	Ragama	132	121	8	3	-	-	-	
Lavajuelo	Lavazuelo	13	13	-	-	-	-	-	
Constanzas	Costançana	33	32	-	1	-	-	-	
Sinlabajos	Sienlabazos	112	110	1	1	-	-	-	
Lomoviejo	Lomobiejo	151	141	6	4	-	-	-	
Palacios de Goda	Palaçios de goda	142	130	7	5	-	-	-	
Tiñosillo	Fiño sillos	48	46	-	2	-	-	-	
El Pozo	El pozo	46	45	-	1	-	-	-	
Valles Domingo	Valles de mengo	8	8	-	-	-	-	-	
		[illegible]	[illegible]	[illegible]	[illegible]		-	-	
Narros (paraje)	Naharros del Monte	37	31	5	1	-	-	-	
Magazos	Magaços	36	32	3	1	-	-	-	
Palacios Rubios	Palaçios rrubios	22	20	1	1	-	-	-	
San Vicente de Arévalo.	Sanbiçente	87	83	2	2	-	-	-	
Tornadizos de Arévalo	Tornadizos	57	54	1	2	-	-	-	
Estepar (ª)	El estopar	17	11	6	-	-	-	-	
Villar de Matacabras.	El billar	27	26	-	1	-	-	-	
Astudillo (alquería)	Astudillo	134	132	-	2	-	-	-	

DENOMINACION ACTUAL	Pueblos	Vezinos: todos vs.	Vezinos: Pecheros	Vezinos: Hidalgos	Vezinos: Clerigos	Vezinos: Religiosos	Religiosos: sin los de S. Fr.co	Religiosos: frailes	Religiosos: frailes
San Pedro de la Moraleja.	*Sanpablo*	53	45	6	-	2	16	-	
Barromán	*Barroman*	57	52	3	2	-	-	-	
Palazuelos de Zapardiel.	*Palaçuelos de çapardiel*	7	5	2	-	-	-	-	
		[illegible]	[illegible]	[illegible]	[illegible]	[illegible]	-	-	
Valdecrespo	*Velacrespo*	1	1	-	-	-	-	-	
Fuentes de Año	*Fuentes dano y canales*	196	190	3	3	-	-	-	
	MONTA:	4.131	3.864	170	91	6	54	-	
	Monta	[illegible]	[illegible]	[illegible]	[illegible]	[illegible]			

Tierra de la puente del congosto con peñaflor

Navamorales	*Navamorales*	101	99	1	1	-	-	-	
El Tejado	*Tejado*	100	99	-	1	-	-	-	
Bercimuelle	*Berçimuelle*	57	56	-	1	-	-	-	
Peñaflor (ª)	*Peñaflor*	5	5	-	-	-	-	-	
	MONTA:	263	259	1	3	-	-	-	
	Monta	[illegible]	[illegible]	[illegible]	[illegible]				

Tierra de Villafranca y las casas del puerto

Navacepedilla de Corneja; Garganta de los Hornos.	*Nava çepeda y garganta los hornos*	95	95	-	-	-	-	-	
Casas del Puerto de Villatoro (*5)	*El medio puerto*	58	58	-	-	-	-	-	
	MONTA:	153	153	-	-	-	-	-	
	Monta	[illegible]	[illegible]						

DENOMINACION ACTUAL	Pueblos	Vezinos: todos vz.os	Vezinos: Pecheros	Vezinos: Hidalgos	Vezinos: Clerigos	Vezinos: Religiosos	Religiosos: sin los de S. Fr.co	Religiosos: frailes	Religiosos: fran.cos
	Talavera la bieja con el bodon e la poveda sus Susanexos								
Talavera la Vieja	Talavera la bieja	179	175	1	3	-	-	-	
El Bodón (a)	El bodon	97	97	-	-	-	-	-	
La Poveda (a)	La pobeda	22	21	-	1	-	-	-	
	MONTA:	298	293	1	4	-	-	-	
	Montan	cc ec xvij	c e vij	1	1				

Provinçia de avila

Relaçion

de los monast.os y Religiossos dellos q ay en ella y en particular los frailes de S. Fran.co

En la dha çibdad de avila

	Religiosos de S. Fr.co	Religiosos de otras ordenes y monjas de todas
Un monasterio de Santo Tomás en que ay cincuenta y cinco religiosos	-	55
Otro de San Francisco en que ay	50	-
Otro de San Antonio descalços franciscos	15	-
Otro del Carmen	-	26
Otro de Santi Espiritus	-	10
Otro de la Antigua	-	4
De la Compañía de Jesús	-	20
	le v	c e v

Monjas

Un monasterio de la Encarnación	-	80
Otro de Santa Ana	-	50
Otro de Sancta María de Jesús de las Gordillas	-	55
Otro de San José	-	14
Otro de Santa Catalina	-	60
Otro de Ntra. Sra. de Gracia	-	42
Otro de la Conçebçion Franciscana	-	34
MONTA:	65	450
	le v	cc eee v c e v m L

En el S.mo de San Juan

En hontiueros

	Religiosos de S.t Fr.co	Religiosos de otras ordenes y monjas de todas
Un monasterio de Franciscanos	14	-
Otro de Agustinos	-	16
Otro de Monjas del Carmen	-	21
Otro de Monjas Bernardas	-	12
MONTA:	14	49

En Madrigal

Un monasterio de San Agustín	-	24
Otro de monjas agustinas	-	55

Penaranda

Un monasterio de Franciscanos descalços	15	-

Bonilla

Otro monasterio de Franciscanos descalços	8	-

En monbeltran

Un monasterio de Dominicos	-	18

En oropesa

Un monasterio de frailes franciscanos	30	-
Otro de monjas de la Conçebçión	-	30
Un colegsio de la Compañía de Jhs.	-	25

Carrascalejo tierra de oropesa

Un monasterio de frailes descalços françiscos	10	-

Pelayos

Un monasterio de Sant Bernardo	-	30

Religiosos de S. Fran.co | Religiosos de otras Ordenes y monjas de todas

En Arevalo

Un monasterio de San Francisco	42	-
Otro de la Trinidad	-	20
Un colegio de Teatinos	-	8
Otro monasterio de descalços	-	11
Otro de la Encarnación	-	30
Otro de beatas de Sancta Ysabel	-	32
Otro de beatas del Nombre de Jhs.	-	30
Otro de monjas	-	35
En Rrapariegos tierra de Arévalo un monasterio de monjas franciscas	-	38
En Sant Pablo tierra de la dicha Arévalo, otro de frailes del Carmen	-	16
MONTA:	42	220

La dha Provincia de avila.
= Sum.o =
de los monasterios y Religiosos dellos que ay en ella

el 4 | a ee

SUMARIO

Religiosos de S. Fran.co | Religiosos de otras Ordenes y monjas de todas

		CORRECCION	
42	220	42	220
53	152	53	152
79	499	79	499
65	115	10 (*6)	30
239	986	10 (*7)	901
	239	194	
	1.225		

= Sum.o =

Al monera q. ay en este Partido treinta y ocho monasterios y por los treinta en que ay nueuecientos y ochenta y seis Religiosos bancontados por ellos nouenta y nueue V.os y por los otros ocho en que ay docientos y treinta y nueue Religiosos de la Orden de S. Fran.co no bancontado nada

Fran.cos el 4 | L 4 | lee re | le v | a eee re

= de las demas Ordenes =

lee v 4 | a ee | c L 4 | om ec re | c e v | Dom.a lee v L | a eee re | LU a ee v

NOTAS AL VECINDARIO DE AVILA.

La paginación se refiere a la particular de ésta provincia que figura en el margen superior derecho de cada página.

Pág. 1 (*1) Según la relación de Conventos del final son 14 pues no cuentan los 10 de Cebreros de la Relación por menor.

Pág. 5 (*2) Antiguas entidades hoy inexistentes como tales. Estarían situadas en el término de Bularros. (Comunicación de Antonio Mendoza Pedrezuela, Delegado del INE en Avila).

Pág. 9 (*3) No aparecen en la Relación de Conventos.

Pág. 12 (*4) Situado en el actual término de Sanchidrián. Hoy no es una entidad de población. (Comunicación de A. Mendoza Pedrezuela).

Pág. 18 (*5) También aparece en la Tierra de Bonilla con 49 vecinos.

Pág. 21 (*6) En el manuscrito se repiten los 65 y 115 de la primera hoja y que ya van incluídos en la línea precedente, olvidándose de los 10 y 30 de Carrascalejo y Pelayos, respectivamente.

(*7) Señalados en el "Por menor" en Cebreros.

--- o ---

Vecindario de Burgos

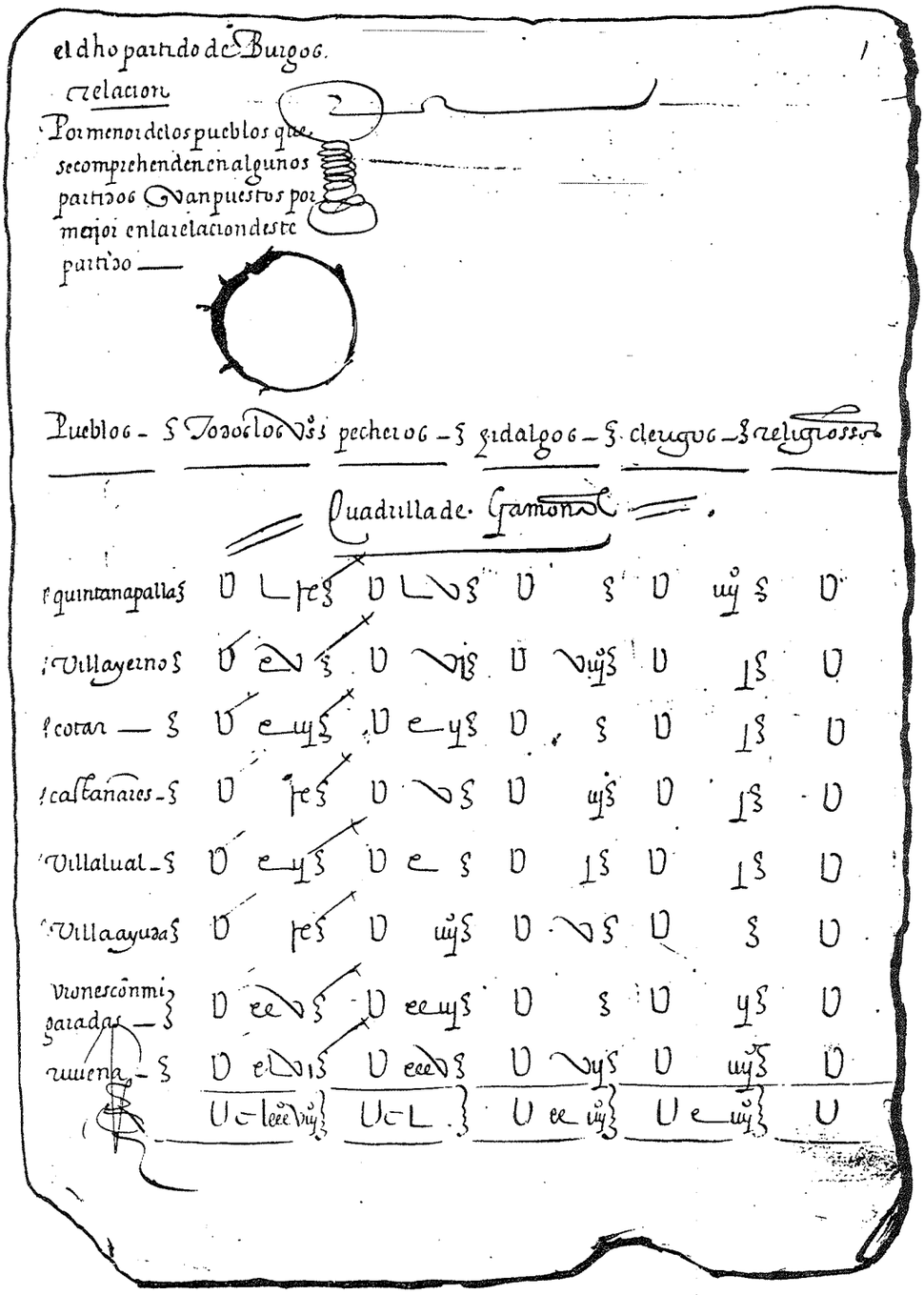

el dho partido de Burgos.

relacion

Por menor de los pueblos que se comprehenden en algunos partidos van puestos por mejor en la relacion deste partido —

Pueblos — Todos los vs pecheros — hidalgos — clerigos — religiosos

Quadrilla de Gamonal

quintanapallas

Villayerno

cotar —

castañares —

Villalual —

Villaayuda

Vionescon mi garadas —

ruuena —

* *Anverso de la primera hoja, folio 1, de la "Relación Por Menor" del Vecindario del* ***PARTIDO DE BURGOS.***

Archivo Gral. de Simancas
Legajo: 1,301 Cont. Grles.
Tamaño real: 21,5 x 31 cms.

La ciudad de Burgos y su Provincia. Con de su vezindad según las averiguaciones que se hizieron el año de [illegible]



DENOMINACION ACTUAL	Pueblos	Vezinos: todos vs.	Pecheros	Hidalgos	Clerigos	Religs	Religiosos: sin Lars. ó Frs	frayles	frayls
Burgos	La ciudad de Burgos con sus arrabales y barrios sin perjuizio de su franqueza	2.665	574	1.722	295	74 (*1)	647 (*2)	166 (*2)
Miranda de Ebro	La Villa de Miranda de Hebro	426	279,½	121,½	17	8	57 (*3)	14
	[illegible]	[illegible]	[illegible]	[illegible]	[illegible]	[illegible]	-	-
	Los conçejos de la tierra de la dicha Villa, que son,							
|Ver pg. 33|	{q Primero}	304	137	150 (*4)	17	-	-	-
Pancorvo	La Villa de Pancorvo	347	258	77	12	-	-	-
	Los conçejos de la Quadrilla de Gamonal, que son:							
|Ver pg. 19|	{q Primero}	188	150	24	14	-	-	-
Barbadillo del Mercado Haedo; La Revilla	Barbadillo de Mercado y los barrios de Haedo y la revilla, sus anejos	161,½	154,½	3	4	-	-	-
	[illegible]	[illegible]	[illegible]	[illegible]	[illegible]	[illegible]	-	-
Lara de los Infantes	La Villa de Lara	16,½	13,½	-	3	-	-	-
	Los conçejos de la tierra de la dha Vª, que son:							
|Ver pg. 22|	{q Primero}	248,½	243,½	-	5	-	-	-
	[illegible]	[illegible]	[illegible]	[illegible]	[illegible]	-	-	-
	Los conçejos de la quadrilla de Tardajos, que son:							
|Ver pg. 19|	{q Primero}	353	305	25	23	-	-	-
	Los conçejos de la quadrilla de Sotraçeros, que son:							
|Ver pg. 41|	{q Primero}	269	208	46	15	-	-	-
Quintanilla-Somuño	Quintanilla de Somuñon	66	61	1	4	-	-	-
Pampliega	La Vª de Pampliega	75	68	-	7	-	-	-
Palazuelos de Muñó	La Vª de Palazuelos	16	14	1	1	-	-	-
	[illegible]	[illegible]	[illegible]	[illegible]	[illegible]	[illegible]	-	-

DENOMINACION ACTUAL	Pueblos	Vezinos todos vs	Pecheros	Hidalgos	Clerigos	Religiosos	Religiosos sin Lorenzo y Franc	Religiosos Frailes Franc
Mazuela	La Vª de Maçuela	70	63	3	4	-	-	-
Villaverde del Monte	Villaverde del Monte	37,½	20	15,½	2	-	-	-
|Ver pg. 27|	Villacopeque y otros {Q Primero}	156	142	7	7	-	-	-
							-	-
|Ver pg. 20|	Los conçejos de la quadrilla de Arcos, que son: {Q Primero}	417	370	29	18	-	-	-
							-	-
|Ver pg. 43|	Los conçejos de la onor de Sedano, que son: {Q Primero} (*5)	844	498	311	35	-	-	-
							-	-
|Ver pg. 41|	Los conçejos de la Merindad de Riodovierna, que son: {Q Primero}	833	649	137	47	-	-	-
							-	-
Castrojeriz Santa Maria (ª)	La Vª de Castroxeriz y sus barrios y arravales sin el barrio de Sancta maria que van adelante y ha de pagar de por si lo que le cupiere de este servicio	654	586	24	40	4	37	20
Melgar de Fernamental	Melgar de Hernanmental	437	412	5	20	-	-	-
|Ver pg. 60|	El partido de Olmillos, que son: {Q Primero}	272	256	-	16	-	-	-
							-	-
Sasamón	Sassamo	168,½	150,½	1	17	-	-	-
Los Balbases	Los Valuases	224	208	-	16	-	-	-
Villezmalo (ª)	Villezmelo	20	19	-	1	-	-	-
Villegas; Villamorón.	Villegas y Villamoro	99	85	7	7	-	-	-
Astudillo	Astudillo	473	452	-	16	5	52	-
|Ver pg. 28|	Revilla Vallejera, {Q Primero}	112	107	-	5	-	-	-
Padilla de Arriba	Padilla de suso	72,½	68,½	-	4	-	-	-
Padilla de Abajo	Padilla deiuso	149	139	-	10	-	-	-
							-	-

DENOMINACION ACTUAL	Pueblos	Vezinos: todos vs.	Vezinos: Pecheros	Vezinos: Hidalgos	Vezinos: Clerigos	Vezinos: Religiosos	Religiosos: sin los de S. Fr.co	Religiosos: frailes franc.os
	Los conçejos del Partido de Valdesantivañez y Pedrossa de rrio duruel, que son:							
|Ver pg. 42|	{R. Primenor}	1.044	919	74	49	2	23	-
Grijalba	*Grijaeva*	72	66	-	6	-	-	-
Arenillas de Rio Pisuerga.	*Arenillas de Rio Pisuerga*	81,½	74,½	-	7	-	-	-
Villasilos	*Villasilos*	128	119	-	9	-	-	-
Itero del Castillo	*La puente Ytero*	14	12	-	2	-	-	-
Villaveta	*Villoveta*	70,½	64,½	-	6	-	-	-
Villasandino	*Villasandino*	328,½	308,½	-	20	-	-	-
		[illegible]	[illegible]	[illegible]	[illegible]		-	-
	Los conçejos del Partido de la Ormaças, que son:							
|Ver pg. 44|	{R. Primenor}	232	212	2	18	-	-	-
		[illegible]	[illegible]	[illegible]	[illegible]	[illegible]	-	-
	Los conçejos del Partido de Juarros y La Mata, q' son:							
|Ver pg. 21|	{R. Primenor}	870,½	764,½	64	37	5	47	-
|Ver pg. 28|	*Pedrosa de Socastro y otros,* {R. Primenor}	219	178	29	12	-	-	2
Castrillo de Murcia	*Castrillo de Murera*	90	84	-	6	-	-	-
Hontanas	*Hontanas*	30	27	-	3	-	-	-
		[illegible]	[illegible]	[illegible]	[illegible]	[illegible]	-	-
Castellanos de Castro	*Castellanos*	40,½	38,½	-	2	-	-	-
Villasidro	*Villasidro*	43	40	-	3	-	-	-
Lerma	*La villa de Lerma y sus arravales y barrios*	250	223	16	11	-	-	-
	Los qº de la dha Vª de Lerma, q' son:							
|Ver pg. 26|	{R. Primenor}	399,½	381,½	1	17	-	-	-
		[illegible]	[illegible]	[illegible]	[illegible]	[illegible]	-	-
Santa María del Campo	*Sancta María del Campo sin ontoria de rrio franco que esta despoblado*	436	420	-	16	-	-	-
Villamayor de los Montes	*Villamaior de los montes*	132	126	-	3	3	26	-
Mahamud	*Mahamud*	160	151	-	9	-	-	-

DENOMINACION ACTUAL	Pueblos	Vezinos: todos vs.	Vezinos: Pecheros	Vezinos: Hidalgos	Vezinos: Clerigos	Vezinos: Religiosos	Religiosos: sin los de S. Fr.co	Religiosos: frailes	Religiosos: fran.cos
Covarrubias	*La villa de Covarruvias*	425	369	18	35	3	20	-	
	[illegible]	[illegible]	[illegible]	[illegible]	[illegible]	[illegible]	-	-	
	Los conçejos de los lugares del Infantazgo de la dicha Villa, que son:								
|Ver pg. 23|	{Primero}	213	207	1	5	-	-	-	
	Los conçejos del Partido de Madrigalejo, que son:								
|Ver pg. 27|	{Primero}	472	432	19	21	-	-	-	
	[illegible]	[illegible]	[illegible]	[illegible]	[illegible]	[illegible]	-	-	
	Los qº de Celada del Camino y otros,								
|Ver pg. 27|	{Primero}	131	116	6	9	-	-	-	
	Los conçejos del Partido de las Villas de Yglesias, que son:								
|Ver pg. 61|	{Primero}	349,½	303	26,½	20 (*6)	-	-	-	
	[illegible]	[illegible]	[illegible]	[illegible]	[illegible]	[illegible]	-	-	
	La Vª de Cavia y su partido, que son:								
|Ver pg. 20|	{Primero}	184	147	25	12	-	-	-	
Presencio	*Presencio*	170	161	-	9	-	-	-	
Arenillas de Muñó	*Arenillas de Candemuño'*	14	12	1	1	-	-	-	
|Ver pg. 28|	*Hormaça y otro,* {Primero}	65,½	58,½	2	5	-	-	-	
Mazariegos (ª)	*Maçariegos*	13	12	-	1	-	-	-	
	[illegible]	[illegible]	[illegible]	[illegible]	[illegible]	[illegible]	-	-	
	Los conçejos de la Merindad de Villadiego, que son: (*7)								
|Ver pg. 44|	{Primero}	2.443	2.163	160	119	1	7	-	
Hontoria de la Cantera	*Ontrodia*	38	36	-	2	-	-	-	
	[illegible]	[illegible]	[illegible]	[illegible]	[illegible]	[illegible]	-	-	
	Los conçejos de la Merindad de Bureva que son: (*8)								
|Ver pg. 29|	{Primero}	2.491,½	1.644	694,½	144	9	88	-	
Poza de la Sal; Villaescusa del Butrón.	*La Vª de Poça y Villaescussa de butron*	272	227,½	35,½	9	-	-	14	
	[illegible]	[illegible]	[illegible]	[illegible]	[illegible]	[illegible]	-	-	

DENOMINACION ACTUAL	Pueblos.	Vezinos todos vs.	Vezinos Pecheros	Vezinos Hidalgos	Vezinos Clerigos	Vezinos Religs	Religiosos sin Lars. ni Fr.cos	Religiosos frayles y Fr.cas
Bozoo; Portilla	*Boço y portilla*	117,½	46	65,½	6	–	–	–
Sta. Gadea del Cid	*Sancta Gadea*	154	79	64	10	1	10	4
	Los conçejos de la tierra de la dicha Villa, que son:							
|Ver pg. 33|	{Q. Primero}	177	95	73	9	–	–	–
		illegible	illegible	illegible	illegible	illegible	–	–
	Los conçejos de Paçuengos y su partido, que son:							
|Ver pg. 60|	{Q. Primero}	252	189,½	49,½	13 (*9)	–	–	–
Busto de Bureba	*Busto ques del Condestable en la merindas de Burueva*	107	99	–	8	–	–	–
Bañares	*Bañares*	136	118	9	9	–	–	–
San Millân de la Cogolla	*San Millan de la Cogolla*	93,½	82,½	9	–	2	19	–
	Los conçejos del Valle de la dicha Villa, que son:							
|Ver pg. 38|	{Q. Primero}	175,½	153,½	14	8	–	–	–
		illegible	illegible	illegible	illegible	illegible	–	–
Treviana	*Tre'peana*	154,½	132,½	16	6	–	–	–
Fonzaleche	*Fonçaleche*	50	37,½	10,½	2	–	–	–
Arnedillo; Santa Eulalia Somera.	*Arnedillo y Santolalla, su aldea*	239,½	190,½	43	6	–	–	–
Matute	*Matute*	210	131,½	71,½	7	–	–	–
Negueruela (*10)	*Negueruela*	5	3	1	1	–	–	–
Castildelgado	*Villadepun*	84	72	7	5	–	–	–
Cuzcurrita-Rio Tirón	*Cozcurrita de rrio Tiron*	54	40	7	7	–	–	–
Castañares de Rioja	*Castañares y Sanprovencio y Navajas*	32,½	18,½	13	1	–	–	–
		illegible	illegible	illegible	illegible	illegible	–	–
	Quintanilla del Monte y otros q'son de la Merdad de Montes d'Oca							
|Ver pg. 28|	{Q. Primero}	592	444,½	117,½	28	2	19	–
Aranda de Duero	*Aranda de Duero* (*11)	1.233	1.178,½	26,½	24	4	52 (*12)	24
		illegible	illegible	illegible	illegible	illegible	–	–
	Los conçejos de la tierra de la dicha Villa, que son:							
|Ver pg. 25|	{Q. Primero}	267	262	–	5	–	–	–

DENOMINACION ACTUAL	Pueblos	Vezinos: todos vz.os	Vezinos: Pecheros	Vezinos: Hidalgos	Vezinos: Clerigos	Vezinos: Religiosos	Religiosos: sin los de S. Fr.co	Religiosos: frailes franc.os
Gumiel de Hizán; Villalvilla de Gumiel; Villanueva de Gumiel.	*Gumiel de Ycan y sus aldeas que son Villalvilla y Villanueva*	635	619	8	8	-	6	-
La Aguilera	*Aguilera*	72	68	2	2	-	-	20
Grañón	*Grañon*	252,½ (*13)	222,½	18	12	-	-	-
|Ver pg. 39|	*Morales y la parte que Grañon tiene en Bascuñana,* {R. Primenor.}	56,½	49,½	3	4	-	-	-
		[illegible]	[illegible]	[illegible]	[illegible]	[illegible]	-	-
|Ver pg. 39|	*Leyba y otros,* {R. Primenor.} (*14)	168,½	135	21,½	12	-	-	-
Aleson	*Alesson*	88	73	10	5	-	-	-
Nieva de Cameros	*Nieva*	195	189,½	,½	5	-	-	-
|Ver pg. 60|	*Los conçejos de la tierra y partido de la dha Vª, q'son:* {R. Primenor.}	291 (*15)	255,½	23,½	12	-	-	-
Huércanos	*Huercanos*	199	186	4	9	-	-	-
		[illegible]	[illegible]	[illegible]	[illegible]	[illegible]	-	-
Torrecilla sobre Alesanco	*Torreçilla de alesanco*	107	98,½	2,½	6	-	-	-
Badarán	*Bandaran*	153,½	146,½	2	5	-	-	-
Zarratón	*Çerratón*	111	76,½	29,½	5	-	-	-
Anguiano	*Anguiano*	284	274	-	8	2	19	-
Arnedo	*La villa de arnedo*	526	399	92	33	2	19	19
|Ver pg. 37|	*Los conçejos de la tierra de la dha Vª de arnedo, q'son* {R. Primenor.}	583	440,½	124,½	18	-	-	-
		[illegible]	[illegible]	[illegible]	[illegible]	[illegible]	-	-
Arenzana de Abajo; Uruñuela; San Asensio; Saja (ª); Villaporquera (ª).	*Los qº de arençana de yusso q' son Vrunuela y Sto assensio y saja y Villaporquera q'hera de don Sancho de Velasco*	642	454	154	32	2	19	-
Gumiel de Mercado	*Gumiel de mercado y Sotillo su aldea*	304	283	13	8	-	-	-
Nebreda	*Nebreda*	56	55	-	1	-	-	-
|Ver pg. 26|	*Los conçejos de la tierra de la dicha Vª de Nebreda, q'son:* {R. Primenor.}	318	312	-	6	-	-	-
		[illegible]	[illegible]	[illegible]	[illegible]	[illegible]	-	-

DENOMINACION ACTUAL	Pueblos	Vezinos todos vs	Pecheros	Hidalgos	Clerigos	Religiosos	Religiosos sin Lorenzo y Fr.co	Religiosos frailes Franc.os
Tardómar	*Tardomar con Paules*	*88,½*	*81,½*	*3*	*4*	–	–	–
Coruña del Conde; Peñalva de Castro; Aran-	*Coruña y Peñalva su arrabal y Arandilla y Braza sus aldeas*	*197,½*	*188,½*	*4*	*5*	–	–	–
|Ver pg. 23|	*Espeja y espejon* {Q. Primero}	*219*	*214*	–	*2*	*3*	*25*	–
|Ver pg. 24|	*Çiruelos y alcoba de la Torre tejada y otros,* {Q. Primero}	*398*	*389*	–	*9*	–	–	–
							–	–
Fuentearmegil; Zayas de Bascones	*Fuente almeja que esta repartido en cinco barrios con el lugar de Çayas de Bascones.*	*99*	*91*	*6*	*2*	–	–	–
San Leonardo de Yagüe	*San Leonardo*	*216*	*213*	–	*3*	–	*2,* (*16)	–
|Ver pg. 23|	*Los conçejos y partido de la dicha Vª que son:* {Q. Primero}	*406*	*399*	–	*7*	–	–	–
							–	–
|Ver pg. 24|	*Pinilla de trasmonte y malmolar* {Q. Primero}	*181,½*	*177,½*	–	*4*	–	–	–
Zazuar	*Çaçuar*	*78*	*75*	–	*3*	–	–	–
Quintana del Pidio	*Quintana del Pidio*	*97*	*87,½*	*8,½*	*1*	–	–	–
Vadocondes	*Vadocondes*	*237*	*234*	–	*3*	–	–	–
Pineda-Trasmonte; Cebreco	*Pineda de trasmonte con Çebrero y su anexo*	*116*	*112*	–	*4*	–	–	–
							–	–
|Ver pg. 23|	*Los conçejos del partido de los Arauzes que son:* {Q. Primero}	*876,½*	*848.½*	*7*	*21*	–	–	–
Castrillo de Solarana	*Castrillo de Solarana*	*104*	*101*	–	*3*	–	–	–
|Ver pg. 25|	*Bahabon y otros,* {Q. Primero}	*66*	*52,½*	*9,½*	*4*	–	–	–
Fresnillo de las Dueñas	*Fresnillo de las Dueñas*	*192*	*189*	*1*	*2*	–	–	–
							–	–
Guimara	*El conçejo de Guimara, despoblado.* (*17)							

DENOMINACION ACTUAL	Pueblos	Vezinos todos vs	Pecheros	Hidalgos	Clerigos	Religs	Religiosos sin Lors ni Frs	Religiosos frailes Frans
Santa María de Mercadillo	Santa María de Mercadillo	30	24	5	1	–	–	–
Hontoria de Valdearados	Gontoria de Valdarados	79	75	2	2	–	–	–
Ventorilla	Ventosilla	50	47	2	1	–	–	–
	(*18)	[illegible]	[illegible]	[illegible]	[illegible]	[illegible]	–	–
Villahoz	Villagoz	167	158	–	9	–	–	–
Villafruela	Villafruela	182,½	176,½	–	6	–	–	–
Guzmán	Guzman	113	89	22	2	–	–	–
	Los conçejos de Santivañez de Valdesgueva y otros,							
|Ver pg. 25|	{a Rmenor}	205	196	–	9	–	–	–
Villovela de Esgueva	Villovela	41	40	–	1	–	–	–
Royuela de Rio Franco	Royuela de Çerrato	139	133	–	6	–	–	–
Tórtoles de Esgueva	Tortoles	212	204	–	5	3	28	–
		[illegible]	[illegible]	[illegible]	[illegible]	[illegible]	–	–
Roa	Roa	563,½	523,½	19	21	–	–	–
	Los conçejos de la tierra de la dicha Vª, que son:							
|Ver pg. 25|	{a Rmenor} (*19)	1.003,½	981,½	2	20	–	2	–
Torregalindo	La Vª de Torregalindo	29,½	26,½	2	1	–	–	–
		[illegible]	[illegible]	[illegible]	[illegible]	[illegible]	–	–
Fuentenebro; Campillo de Aranda.	Los conçejos de la tierra de la dha Vª q' son Fuentenebro y Campillo.	114	112	–	2	–	–	–
Peral de Arlanza; Campillo de Aranda	Peralto de relança y Torde padre	74,½	69,½	2	3	–	–	–
Villoria de Rioja; Ibrillos.	Villoria y Brillos	74 (*20)	51	16	7	–	–	–
Hervias; Ciriñuela.	Hervias y Çirunuela	65,½	59,½	3	3	–	–	–
Cirueña	Çirueña	29,½	28,½	–	1	–	–	–
Villarejo	Villarejo	24	23	–	1	–	–	–
Cañas	Cañas	89,½	82	1,½	4	2	19	–
Nestares	Enestares	63	48,½	11,½	3	–	–	–
Arenzana de Arriba	Arençana de suso	116	111	5	–	–	–	–
		[illegible]	[illegible]	[illegible]	[illegible]	[illegible]	–	–

DENOMINACION ACTUAL	Pueblos	Vezinos todos vs	Vezinos Pecheros	Vezinos Hidalgos	Clerigos	Religiosos sin Lorª ni Frº	Religiosos frailes ni Frª
Ledesma de la Cogolla	Ledesma	40	38	–	2	–	–
Pedroso	El pedroso	185	180	1	4	–	–
Villaverde de Rioja	Villaverde de rioja	58	56	–	2	–	–
Cárdenas; Alesanco; Azofra	Cardenas y Alessanco y Acofra	273,½	224,½	38	11	–	–
Robres del Castillo	La villa de Robles	27,½	24,½	1	2	–	–
|Ver pg. 37|	Los conçejos de los lugares de la tierra de la dha Vª, {Q. Primera}	73,½	71,½	–	2	–	–
Canillas del Rio Tuerto	Canillas	26,½	23,½	–	3	–	–
Santa Coloma	Santa coloma	91,½	79	8,½	4	–	–
Mahave	Mahave, junto a Najera	2	1	1	–	–	–
Hormilleja	Hormilleja	15	12	2	1	–	–
Cordovin	Cordovin	23	20	1	2	–	–
Sojuela	Sojuela	79	54	22	3	–	–
Laguna de Cameros; Granja de Tejada	Laguna de los cameros con la granja de tejada	173,½	165	4,½	4	–	–
Montalvo en Cameros	Montalvo de los Cameros	18,½	17,½	–	1	–	–
Leza de Rio Leza	Leça	143,½	121	17,½	5	–	–
Trevijano	Trevejano	50	47	–	3	–	–
Ribafrecha	Ribafrecha	133	79,½	46,½	7	–	–
Lagunilla de Jubera Ventas Blancas	Lagunilla y las Ventas blancas su aldea	138,½	59,½	72	7	–	–
Torrecilla en Cameros Torre en Cameros Almarza de Cameros	Torreçilla de los cameros y Torre de los cameros y almança de los cameros	502	456,½	31,½	14	–	–
|Ver pg. 49|	Los conçejos de las merindades de Castilla la Vieja, que son: (*21) {Q. Primera}	2.857	923	1.813	119	2	19
|Ver pg. 55|	Merindad de Lossa, {Q. Primera}	724	8	665	51	–	–

DENOMINACION ACTUAL	Pueblos	Vezinos todos vs	Pecheros	Hidalgos	Clerigos	Religs	Religiosos sin Lars ni Frs	frailes Franc
	Los conçejos de la Merindad de Cuestadura y el partido de Allendeserea, que son:							
|Ver pg. 58|	{Q Primero}	444	186	220	33	5	52	-
Briones	*Briones*	351,½	235,½	101	15	-	-	-
	Los conçejos de la tierra de la dha Vª que son:							
|Ver pg. 35|	{Q Primero}	106,½	51	49,½	6	-	-	-
Nâjera	*La çiudad de Najera y sus arrabales*	851	745	70	32	4	38	19
Tricio	*Tucio*	154,½	127	19,½	8	-	-	-
							-	-
Cenicero	*Çeniçeros*	217	150,½	49,½	17	-	-	-
Ortigosa	*Hortigossa*	172	166	-	6	-	-	-
	Los lugares de la tierra de la dha Villa, q' son:							
|Ver pg. 38|	{Q Primero}	98	98	-	-	-	-	-
Villoslada de Cameros	*Villoslada*	319,½	310,½	-	9	-	-	-
Lumbreras	*Lumbreras*	296	290	-	6	-	-	-
	Aldeas de la dha Vª							
|Ver pg. 38|	{Q Primero}	100	100	-	-	-	-	-
							-	-
Redecilla del Camino	*Redecilla del camino*	94	85	6	3	-	-	-
	Los lugares de la tierra de la dha Villa, que son:							
|Ver pg. 40|	{Q Primero}	151,½	142,½	-	9	-	-	-
Navarrete	*Navarrete*	552	477	48	27	-	-	19
Fuenmayor	*Fuenmayor*	413	368	17	28	-	-	-
Hornos de Moncalvillo	*Hornos*	75	69	2	4	-	-	-
Medrano	*Medrano*	91	47	40	4	-	-	-
				(*22)			-	-
Sotês	*Sotes*	181	167,½	3,½	10	-	-	-
Daroca de Rioja	*Daroca*	13	12	-	1	-	-	-
Ocôn	*Ocon*	59	39	11	9	-	-	-
	Los conçejos de la tierra de la dha Villa, que son:							
|Ver pg. 36|	{Q Primero}	472	389	61	22	-	-	-
Camprovîn	*Campobrin*	119,½	113,½	3	3	-	-	-
							-	-

DENOMINACION ACTUAL	Pueblos	Vezinos: todos vs	Pecheros	Hidalgos	Clerigos	Religs	Religiosos: sin Lors é Frs	frayles fzas
Bezares	*Beçares*	91,½	79	8,½	4	–	–	–
Villar de Torre	*Villar de Torre*	89	85	–	4	–	–	–
Las Cuevas	*Las Cuevas*	24,½	23,½	–	1	–	–	–
Revenga	*Revenga*	23,½	7	15,½	1	–	–	–
Santa Inés	*Sta Ynes çerca de Lerma*	64	61	–	3	–	–	–
Quintanilla del Agua	*Quintanilla del agua*	44,½	43,½	–	1	–	–	–
Villaverde Mogina	*Villaverde de Moxina*	27,½	15	10,½	2	–	–	–
Vallegera	*Vallejera*	13,½	12,½	–	1	–	–	–
Valtierra de Riopisuerga	*Valtierra*	17,½	9,½	7	1	–	–	–
Arroyo de Muñó	*Muno y arroyo q' es todo un conçejo*	9,½	3	5,½	1	–	–	–
Hermilla	*Hormilla q' hera de antº de londoño*	87,½	79,½	4	4	–	–	–
Ventosa	*La Ventossa*	70,½	67,½	–	3	–	–	–
Castroviejo	*Castroviejo*	36,½	34,½	–	2	–	–	–
Vivar del Cid	*Bivar del Çid*	31	21	6	1	3	26	–
Obarenes	*Obarenes, los quales aveis de pagar para la lampara del dicho lugar*	23	20,½	2,½	–	–	–	–
Castañares	*Castañares*	61	47,½	10,½	3	–	–	–
Iglesiarrubia	*Yglesiarruvia*	21,½	20,½	–	1	–	–	–
Uzquiza	*Uzquiça y Villorove*	50	49	–	1	–	–	–
Villasur de Herreros Granja de Villabura(ª)	*Villasur de Herreros con la granja de Villalbura*	62,½	61,½	–	1	–	–	–
Santo Domingo de la Calzada	*Los arravales y barrios de la çiudad de santo domingo de la calçada porque los vezinos pecheros de la dha çiudad de los muros adentro son francos de servicio* (*23)	137	137	–	–	–	–	–
[Ver pg. 39]	*Los conçejos de las aldeas de la dicha çiudad, q' son* {9 Primeros} (*24)	85,½	65,½	13	7	–	–	–

DENOMINACION ACTUAL	Pueblos	Vezinos: todos vs.	Vezinos: Pecheros	Vezinos: Hidalgos	Vezinos: Clerigos	Vezinos: Religiosos	Religiosos: sin los de S. Fr.co	Religiosos: frailes	Religiosos: franc.s
San Miguel de Pedroso Ezquerra	*Los Vezinos del barrio de San Miguel del Pedrosso con la granja de ezquerra q' dizque son de la abbadía de San Millan*	14,½	13,½	-	1	-	3 (*25)		-
Anguciana	*Anguçiana*	61,½	26,½	31	4	-	-		-
Somalo	*Somalo*	12,½	10,½	1	1	-	-		-
Villaquirán de la Puebla	*Villaquira' de la Puebla*	3	3	-	-	-	-		-
Perex	*Perex*	3,½	2,½	1	-	-	-		-
		[illegible]	[illegible]	[illegible]	[illegible]	[illegible]	-		-
Quintanilla de Nuño Pedro	*Quintanilla de Nuño pedro*	14	14	-	-	-	-		-
Santa Cecilia (ª)	*Sancta Ciçilia cerca de Lerma*	32,½	30,½	1	1	-	-		-
Anuéquez (ª)	*Anuequez*	6	5	1	-	-	-		-
Quintanilla de los Caballeros	*Quintanilla de los Caballeros*	9,½	8,½	1	-	-	-		-
Foncea	*Arçefonçea*	27	17,½	8,½	1	-	-		-
		[illegible]	[illegible]	[illegible]	[illegible]	[illegible]	-		-
Caleruega	*Caleruega q'es del monesterio della* (*26)	90,½	82,½	-	3	5	45		-
Fresno de Rodilla	*Fresno de rrodilla*	38	36	1	1	-	-		-
Villagonzalo de Pedernales; San Andrés de Pedernales (ª).	*Villagonçalo de pedernales y Sancto Andres de pedernales, su anejo*	50	43	4	3	-	-		-
Moradillo de la Lora; Sargentes del Castillo.	*Moradillo y sargentes*	104	86	15	3	-	-		-
		[illegible]	[illegible]	[illegible]	[illegible]	[illegible]	-		-
	Barrio y estepar								
|Ver pg. 19|	{Pr. menor}	60,½	57,½	-	3	-	-		-
Frandovinez	*Villafranca dovines*	46	44	-	2	-	-		-
Santiuste	*Santiuste*	14,½	12,½	1	1	-	-		-
		[illegible]	[illegible]	[illegible]	[illegible]	[illegible]	-		-
	Valdaço y Castillo de peones y Revilla godos sin los vasallos que el monastº de las huelgas de burgos tiene en quintanilla de sant garçia ques en la quadrilla de quintanilla de la merindad de burueva								
|Ver pg. 29|	{Pr. menor}	101	91	4	6	-	-		-

DENOMINACION ACTUAL	Pueblos	Vezinos todos vs.	Pecheros	Hidalgos	Clerigos	Religiosos	Religiosos sin Iglesias ni Prs.	Iglesias Parr.s
	Quintana de Loranco y otros que solian andar en la merindad de Montes doca y Valderredoça,							
|Ver pg. 59|	*Su Primero*	*188*	*168*	*8*	*12*	–	–	–
Pesadas de Burgos	*Pessadas*	*25*	*24*	–	*1*	–	–	–
Arlanzón	*Arlançon*	*67*	*64*	–	*3*	–	–	–
							–	–
	Los conçejos y lugares de la tierra de la dha Villa, que son:							
|Ver pg. 40|	*Su Primero*	*123*	*119*	–	*4*	–	–	–
Olmillos de Munñó	*Olmillos*	*26*	*25*	–	*1*	–	–	–
Torresandinos	*Torresandinos*	*171*	*162*	–	*7*	*2*	*18*	–
Cilleruelo de Abajo	*Çilleruelo de yusso*	*87,½*	*84,½*	–	*3*	–	–	–
							–	–
Tinieblas	*Tinieblas*	*36*	*34*	–	*2*	–	–	–
Oña	*La villa de Oña*	*146*	*95*	*39*	*5*	*7*	*66,* (*27)	–
Extramiana	*Extremiana*	*32*	*13*	*17*	*2*	–	–	–
Orbaneja del Castillo	*Orvaneja de sedaño sin los veinte y çinco vos pecheros q'se solian exemptar y van delante en lo suspendido*	*52*	*35*	*15*	*2*	–	–	–
							–	–
	=== Suspendido ===							
Huelgas Reales	*Los vezinos del compas de las Huelgas de Burgos*	*88*	*29*	*29*	*22*	*8*	*80*	–
Hospital del Rey	*Los Vos del compas del hospital del rey de burgos*	*56,½*	*22,½*	*22*	*10*	*2*	*21*	–
	Villabascones de Sant Medel y otros que son en la quadrilla de Gamonal							
|Ver pg. 20|	*Su Primero*	*168,½*	*136*	*18,½*	*11*	*3*	*26*	–
Gamonal de Riopico	*Sancta Mª de Gamonal*	*17,½*	*15,½*	–	*2*	–	–	–
							–	–
Hornillos del Camino	*Hornillos çerca de Hormaça*	*58,½*	*55,½*	–	*3*	–	–	–
Rezmondo	*Rezmondo ques en la merindad de Villadiego*	*44*	*44*	–	–	–	*2* (*26)	–

DENOMINACION ACTUAL	Pueblos	Vezinos: todos vºs	Vezinos: pecheros	Vezinos: Hidalgos	Vezinos: Clerigos	Vezinos: Religiosos	Religiosos: sin los de S. Fr.co	Religiosos: frailes	Religiosos: franc.cos
Torrecilla del Monte	*Los Vºs del barrio realengo del lugar de Torreçilla del Monte çerca de Lerma*	10	4	5	1	-	-	-	
Ojacastro	*La vª de Ojacastro y su arraval y cavañas*	237,½	217	13,½	7	-	-	-	
Ezcaray	*La Vª de Yzcaray*	332	320	2	10	-	-	-	
		[illegible]	[illegible]	[illegible]	[illegible]	[illegible]	-	-	
	Los conçejos de los lugares y barrios del Valle de Yzcaray, que son:								
|Ver pg. 38 |	{Primero}	426	167	252	7	-	-	-	
Revillalcón	*Revilla alcoques en la merindad de Bureva*	19	16	2	1	-	-	-	
Orbaneja del Castillo	*Los Veinte y çinco Vºs pecheros de Ornaveja que es en la onor de sedano*	25	25	-	-	-	-	-	
		[illegible]	[illegible]	[illegible]	[illegible]	[illegible]	-	-	
Almendres; Valmayor de Cueta Urria; Valdelacuesta.	*Almendros y Valmaros y Valdelacuesta q' son en la merdindad de Cuestadurria*	37	11	24	2	-	-	-	
Montecillo	*Monteçillo q'dizque es del ospital de la Veracruz de Medina de Pomar en la Merindad de Montija*	8	-	8	-	-	-	-	
Villamezán	*Villameça' ques çerca de Median de pomar*	17	3	13	1	-	-	-	
Espinosilla de San Bartolomé	*Espinosilla de San Bartme ques en la merindad de Castroxeriz*	10	7	2	1	-	-	-	
		[illegible]	[illegible]	[illegible]	[illegible]	[illegible]	-	-	
San Martín de Ubierna	*Las granjas de Sant Martin de evitrales y origuelos*	3	3	-	-	-	-	-	
Quintanilla de Escalada	*Quintanilla de Valdeorbaneja*	10	2	8	-	-	-	-	
Cardeñuela-Riopico	*Cardenuela de Orbaneja*	20	-	19	1	-	-	-	
Olmos de Atapuerca	*Olmos de atapuerca*	32	4	26	2	-	-	-	
	=== En la Merindad de Villadiego ===								
Quintana del Pino	*Quintana el Pino*	5	1	3	1	-	-	-	
Hoyos del Tozo	*Hoyos*	15	14	-	1	-	-	-	
Escuderos	*Escuderos*	13	1	11	1	-	-	-	
		[illegible] (*28)	[illegible]	[illegible]	[illegible]	[illegible]	-	-	

DENOMINACION ACTUAL	Pueblos	Vezinos: todos vz.os	Vezinos: Pecheros	Vezinos: Hidalgos	Vezinos: Clerigos	Vezinos: Religiosos	Religiosos: sin los de S. Fr.co	Religiosos: frailes	Religiosos: fran.cos
Villanoño	*Villanono*	14	1	12	1	-	-	-	
	==== *En la Merindad de Santo Domingo de Silos* ====								
Tordueles	*Tordehelez*	10	6	4	-	-	-	-	
Fontioso	*Hontisso*	45	7,½	35,½	2	-	-	-	
San Pedro la Villa (ª)	*San Pedro Lavilla*	6,½	6,½	-	-	-	-	-	
Rabé de los Escuderos	*Rabe de los caballeros*	19,½	4	14,½	1	-	-	-	
La Granja de Cabriada (ª)	*La granja de Cabriada*	2	1	1	-	-	-	-	
	==== *En la Merindad de Riodovierna* ====								
Mata	*mata*	5	-	4	1	-	-	-	
Robredo-Sobresierra	*Robledo de Sobresierra*	6	-	6	-	-	-	-	
		[illegible]	[illegible]	[illegible]	[illegible]	[illegible]	-	-	
Fresno de Nidáguila (ª)	*Fresno de nidaguila*	4	-	4	-	-	-	-	
Villalbilla-Sobresierra	*Villalvilla de Sobresierra*	8	-	7	1	-	-	-	
Bobadilla	*Bobadilla*	37,½	9,½	26	2	-	-	-	
Manjarrés	*Manjaries*	51	23,½	25,½	2	-	-	-	
Redecilla del Campo	*Redeçilla del campo*	46	15	28	3	-	-	-	
San Millán de Yécora	*San millan de yecora*	36	11,½	22,½	2	-	-	-	
	==== *En la Merindad de Bureva* ====								
Navas de Bureba	*Navas*	15	-	14	1	-	-	-	
Marcillo	*Marcilla*	19	-	18	1	-	-	-	
Barrios de Bureba	*Barrio*	28	-	27	1	-	-	-	
		[illegible] (*29)	[illegible]	[illegible]	[illegible]	[illegible]	-	-	
Cascajares de Bureba	*Cascajares*	66,½	1	62,½	3	-	-	-	
Aguas Candidas	*Aguascandias*	13	1	10	2	-	-	-	
Quintanarruz	*Quintana erraz*	5	-	5	-	-	-	-	
Abajas	*Abajas*	17	3	13	1	-	-	-	
Cantabrana	*Cantabrana*	21	-	20	1	-	-	-	
Rucandio	*Rucandio*	23	-	22	1	-	-	-	
Ojeda	*Ojeda*	3	-	3	-	-	-	-	
Granja Bedecilla (ª)	*La granja de bedeçilla*	1	-	1	-	-	-	-	
Quintanilla Cabe Soto	*Quintanilla de Cabesoto*	11	1	8	2	-	-	-	
Bentretea	*Bentietea*	11	-	10	1	-	-	-	
		[illegible]	[illegible]	[illegible]	[illegible]	[illegible]	-	-	

DENOMINACION ACTUAL	Pueblos	Vezinos: todos vs.	Vezinos: Pecheros	Vezinos: Hidalgos	Vezinos: Clerigos	Vezinos: Religiosos	Religiosos: sin los de S. Fr.co	Religiosos: frailes	Religiosos: fran.cos
Castellanos de Bureba	*Castellanos*	12	-	9	3	-	-	-	
Terminón	*Tamiñon*	15	1	13	1	-	-	-	
Rio-Quintanilla	*Rio quintanilla*	11	-	10	1	-	-	-	
Arconada	*Arconada*	19	-	18	1	-	-	-	
Santa Olalla de Bureba	*Santolalla*	39,½	5,½	32	2	-	-	-	
Caborredondo	*Carborredondo*	16,½	1	14,½	1	-	-	-	
Buezo	*Hueço*	7	4	2	1	-	-	-	
Villafuertes	*Villafuerte ques en la merindad de Candemuñon*	29	7	20	2	-	-	-	
Espinosa de los Monteros	*Espinossa de los Monteros y sus barrios*	531	-	524	7	-	-	-	
		[illegible]	[illegible]	[illegible]	[illegible]		-	-	
San Pedro del Monte	*Sanpedro de Monte*	23	17	5	1	-	-	-	
Santo Domingo de la Calzada	*La çiudad de Santo Domingo de la Calçada de los muros adentro*	633	-	593	40	-	-	19	
		[illegible]	[illegible]	[illegible]	[illegible]	[illegible]	-	-	



La dha Provincia de Burgos
= Relacion =
de los pueblos q' Vienen en las
averiguaciones desta dha Provin.ª
demas de los q' en la ocasion del serui
cio de los millones q' se espan.ª
parecen y lo q' resulta de la V.
mas averiguaciones q' cerca
ello se siguieron

DENOMINACION ACTUAL.	Pueblos.	Vezinos todos vez.s	Vezinos Pecheros	Vezinos Hidalgos	Vezinos Clerigos	Vezinos Religios.s	Religiosos sin Lugar é Fr.co	Religiosos Frailes Fran.cos
Encio	Encio	9,½	3	6,½	–	–	–	–
La Puebla de Arganzón Villanueva de la Oca	La puebla de arganzón y Villanueva de la Oca, su aldea	170	131	27	12	–	–	–
Treviño	La villa de Treviño	167,½	124	33,½	10	–	–	–
	Los conçejos del condado de la dha Villa de Treviño q' son cinquenta y dos pueblos,							
|Ver pg. 34 |	{Q. Primero}	1.067	900, (*30)	101, (*30)	66, (*30)	–	–	–
		Vno. mil	Nov. cien	Ciento y vno	Sesenta y seis	Vno	–	–
Cihuri	Ciguri	30,½	13	17,½	–	–	–	–
Villafranca-Montes de Oca	Villafranca de Montesdoca	119	115	–	4	–	–	–
	Los conçejos de la tierra de la dha Vª que son doze pueblos							
|Ver pg. 40 |	{Q. Primero}	450,½	430,½	–	20	–	–	–
Villalobrón (ª)	Villalobon junto a Roa	16	15	–	1	–	–	–
Bascones del Agua (ª)	Vascones del agua junto a Lerma	1	–	1	–	–	–	–
Villodrigo	Villodrigo	16	13	2	1	–	–	–
San Cebrian de Buena Madre	Sant Cebrian de Buenamadre	21	18	2	1	–	–	–
		Veynte y vno	Diez y ocho	Dos	Vno	Vno	–	–
	Los conçejos de los Valles de Tudela y Rellosso q' son ocho pueblos,							
|Ver pg. 57|	{Q. Primero}	115	–	110	5	–	–	–
Berberana	Berberana	60	22	36	2	–	–	–
Valpuesta	Valpuesta	61	20	20	21	–	–	–
Santa María (ª)	El barrio de Santa María de Castroxeriz	82	60	–	22	–	–	–
Logroño	La çiudad de Logroño	933	756	105	62	10	95	19
	Los conçejos de la tierra de la dha çiudad, q' son:							
|Ver pg. 36|	{Q. Primero}	556,½	463	70,½	23	–	–	–

DENOMINACION ACTUAL	Pueblos	Vezinos todos vs	Pecheros	Hidalgos	Clerigos	Religios	Religiosos sin Lors ni Frs	Religiosos Frailes Frans
Villalacre; Villaventín; Paresotas; Momediano	*Villalarde y Villaventin y Paresotas y Momediano que son en la Merindad de Losa*	90	-	90	-	-	-	-
Moneo; Bascuñuelos; Villarán; Bustillo de Villarcayo.	*Moneo, Bascuñuelos, Villaran y Bustillo*	238	-	238	-	-	-	-
Mohabe (a)	*La granja de Mahabe del abad de Oña*	5	-	5	-	-	-	-
	MONTA:	4.208,½	3.023	922,½	253	10	95	19

=== Ojo: El Sumario general de esta provincia viene antes de la Relación de Conventos ===

Pueblos que aparecen en la Relación por Menor y no se encuentran en esta Relación por Mayor.

Tierra de la Guardia (V. por menor)	1.030	681,½	287,½	61	-	-	-
Valle de Valdegovia (V. por menor)	598	211	361	26	-	-	-
Merindad de Lossa (V. por menor)	724	8	665	51	-	-	-
SUMA:	2.352	900,½	1.313,½	138	-	-	-
Monta todo según Sumario original:	55.425,½	41.748,½	10.895	2.605	177	1.630	345
Relación pág.17	4.208,½	3.083,½	865	250	10	95	19
SUMA:	59.634	44.832	11.760	2.855	187	1.725	364
Monta corregido según las notas de esta provincia:	59.153	45.025	11.102	2.838	188	1.732	364
Pueblos del Por Menor que no constan en el Por Mayor:	2.352	900,½	1.313,½	138	-	-	-
MONTA FINAL CORREGIDO:	61.505	45.925,½	12.415,½	2.976	188	1.732	364

el dho partido de Burgos
relacion
Por menor de los pueblos que
se comprehenden en algunos
partidos Van puestos por
mayor en la relacion deste
partido

DENOMINACION ACTUAL	Pueblos	Vezinos: todos vz.os	Vezinos: Pecheros	Vezinos: Hidalgos	Vezinos: Clerigos	Vezinos: Religiosos	Religiosos: sin los de S. Fr.co	Religiosos: frailes franc.os
				==== Cuadrilla de Gamonal ====				
Quintanapalla	Quintanapallas	59	55	-	4	-	-	-
Villayerno Morquillas	Villayerno	15	6	8	1	-	-	-
Cõtar	Cotar	13	12	-	1	-	-	-
Castañares	Castañares	9	5	3	1	-	-	-
Villalbal	Villalval	12	10	1	1	-	-	-
Villayuda	Villaayuda	9	4	5	-	-	-	-
Hurones	Viones con migaradas	25	23	-	2	-	-	-
Rubena	Ruvena	46	35	7	4	-	-	-
	MONTA:	188	150	24	14	-	-	-
		U c l ccc viij	U c L	U cc iiij	U c iiij	U	-	-
				==== Quadrilla de Tardajos ====				
Tardajos	Tardajos	108,½	93,½	7	8	-	-	-
Rabé de las Calzadas	Rave	63	53	7	3	-	-	-
San Mamés de Burgos	San mames	11	10	-	1	-	-	-
Villalbilla de Burgos	Villalvilla	26	24	1	1	-	-	-
Medinilla de la Dehesa	Medinilla	19,½	11,½	7	1	-	-	-
Renuncio	Renuzo	16	15	-	1	-	-	-
Buniel	Buniel	59	55	-	4	-	-	-
Villarmentero	Villarment.o	23,½	21,½	-	2	-	-	-
Quintanilla de las Carreras	Quintanilla	7	6	-	1	-	-	-
Villalonquejar	Villalonquejar	19,½	15,½	3	1	-	-	-
	MONTA:	353, (*31)	305	25, (*31)	23	-	-	-
		U on L y	U on v	U cc iiij	U cc iij		-	-
				==== Barrio y Estepar ====				
Barrio de Muñó	Barrio	18,½	17,½	-	1	-	-	-
Estepar	Estepar	42	40	-	2	-	-	-
	MONTA:	60,½	57,½	-	3	-	-	-
		U l c	U L vij	U	U iij	U	-	-

DENOMINACION ACTUAL	Pueblos	Vezinos todos vs.	Pecheros	Hidalgos	Clerigos	Religiosos sin Fr.	Frailes	Frailes
			==== Partido de Cavia ====					
Cabia	Cavia	71	64	2	5	–	–	–
Cayuela	Cavihuela	14	8	6	–	–	–	–
Mazuelo de Muñó	Maçuelo	37	31	3	3	–	–	–
Pedrosa de Muñó	Pedrossa	22	6	14	2	–	–	–
Villanueva de Matamala	Villanueva de Matamala	18	17	–	1	–	–	–
Villavieja de Muñó	Villaureja y Pelilla	22	21	–	1	–	–	–
	MONTA:	184	147	25	12	–	–	–
			==== Quadrilla de Arcos ====					
Arcos	Arcos	96	81	11	4	–	–	–
Villariezo	Villaciento	24,½	21,½	2	1	–	–	–
Cardeñadijo	Cardenadejo	58	55	–	3	–	–	–
Modúbar de la Emparedada	Moduva la empedrada	25	24	–	1	–	–	–
Cojóbar	Cojobar	13,½	8,½	4	1	–	–	–
Olmosalbos	Olmosalvos	8	4	4	–	–	–	–
Modúbar de la Cuesta	Moduva la cuesta	42	38	2	2	–	–	–
Humienta	Omienta	18	17	–	1	–	–	–
Sarracín	Castilçerraçin	17	16	–	1	–	–	–
Villariezo	Villareço	42,½	37,½	4	1	–	–	–
Albillos	Alvillos	41	39	–	2	–	–	–
Saldaña de Burgos	Saldaña	31,½	28,½	2	1	–	–	–
	MONTA:	417	370	29	18	–	–	–
			==== Suspendido ====					
			==== Villabascones de Samedel y otros ====					
San Medel	Samedel	17	15	1	1	–	–	–
Castrillo del Val	Castrillo de Val	65,½	62,½	–	3	–	–	–
Carcedo de Burgos	Carcedo	35	30	–	2	3	26	–
Villafría (*32)	Villafría	24	19	3	2	–	–	–

DENOMINACION ACTUAL	Pueblos.	Vezinos todos vs.	Pecheros	Hidalgos	Clerigos	Religs	Religiosos sin Lors.	Religiosos frayles	Religiosos frayl.
Cardeñajimeno	Cardenaximeno	16,½	7,½	7	2	–	–	–	
Orbaneja-Riopico	Orbaneja de Rio Pico	10,½	2	7,½	1	–	–	–	
	MONTA:	168,½	136	18,½	11	3	26	–	
		[illegible]	[illegible]	[illegible]	[illegible]	[illegible]	–	–	
		[illegible]	[illegible]	[illegible]	[illegible]	[illegible]			

==== Partido de Juarros y Lamata ====

Ibeas de Juarros	Beas de Juarros y Lamata	39,½	11,½	25	2	1	14	–
Espinosa de Juarros	Espinossa de Xuarros	13	13	–	–	–	–	–
Brieva de Juarros (a)	Brieva de Juarros	20	19	–	1	–	–	–
Salgüero de Juarros	Salguero de Muera	22,½	21,½	–	1	–	–	–
		[illegible]	[illegible]	[illegible]	[illegible]	[illegible]	–	–
San Adrián de Juarros	Santeadria'	52,½	50,½	–	2	–	–	–
Mozoncillo de Juarros	Monçoncillo de Juarroz	34,½	31	1	2	–	–	–
San Millán de Juarros	San Millan y Sancto Andres	33,½	32,½	–	1	–	–	–
Santa Cruz de Juarros	Santacruz de Juarroz	126	120	–	5	1	7	–
Palazuelos de la Sierra	Palaçuelos de la Sierra	42	41	–	1	–	–	–
Cuevas de San Clemente	Cuevas de St Clemente	30	29	–	1	–	–	–
Mondúbar de San Cibrián	Monduva de Santerbrian	35	25	9	1	–	–	–
		[illegible]	[illegible]	[illegible]	[illegible]	[illegible]	–	–
Cuvil de la Cesa de la Mata (a)	Cuvil de la cessa de la mata	12	11	–	1	–	–	–
Cuzcurrita de Juarros	Cuzcurrita de Juarroz	12	11	–	1	–	–	–
Cueva de Juarros	Cueva de juarros	28	27	–	1	–	–	–
Villamiel de la Sierra	Villamel de la Sierra	35	33	–	2	–	–	–
Cubillo del Campo	Cuvillo de campo de la mata	50	48	–	1	1	6	–
Revilla del Campo	Revilla del campo de lamata	59	56	–	3	–	–	–
Revillarruz	Revilla Herruz	41	36	3	2	–	–	–
San Juan (Los Ausines)	Los ausines	76	58	10	6	2	20	–
		[illegible]	[illegible]	[illegible]	[illegible]	[illegible]	–	–

DENOMINACION ACTUAL	Pueblos	Vezinos: todos vs.	Vezinos: Pecheros	Vezinos: Hidalgos	Vezinos: Clerigos	Vezinos: Religiosos	Religiosos: sin los de S. Fr.co	Religiosos: frailes franc.os
Hontoria de la Cantera	Gontoria de la Cantera	109,½	90,½	16	3	-	-	-
	MONTA:	870,½	764,½	64	37	5	47	-
		[illegible]	[illegible]	[illegible]	[illegible]	[illegible]	-	-

==== Pueblos de la tierra de la Vª de Lara ====

Campolara	Campo de Lara	34,½	34,½	-	-	-	-	-
Mambrillas de Lara	Mamblillas	31	30	-	1	-	-	-
Mazueco	Maçueco	21,½	20,½	-	1	-	-	-
Paúles de Lara	Paules	21	21	-	-	-	-	-
La Vega (ª)	La Vega	10,½	10,½	-	-	-	-	-
Villoruevo	Villoruevo	20	19	-	1	-	-	-
		[illegible]	[illegible]	[illegible]	[illegible]	[illegible]	-	-
La Aceña	El azena	11	10	-	1	-	-	-
Fuentesur	Fuentesur	2	2	-	-	-	-	-
Quintanilla de las Viñas	Quintana de las Viñas	20	20	-	-	-	-	-
Ovillejo (ª)	Ovillejo	14	14	-	-	-	-	-
Torrelara	Torre	24	24	-	-	-	-	-
Quintanilla-Cabrera	Quintanilla cabrera	21	20	-	1	-	-	-
Cubillo del César	Cuvillo de la cessa	2	2	-	-	-	-	-
Quintanalara	Quintana de Lara	16	16	-	-	-	-	-
	MONTA:	248,½	243,½	-	5	-	-	-
		[illegible]	[illegible]	[illegible]	[illegible]	[illegible]	-	-

DENOMINACION ACTUAL	Pueblos	Vezinos todos vs.	Pecheros	Hidalgos	Clerigos	Religiosos	Religiosos sin Lorenzo y frayles	frayles granjeros
		==== Infantadgo de Cuevas ruvias ====						
Retuerta	Retuerta	48	47	-	1	-	-	-
Barbadillo del Pez	Barvadillo del pez	99	96	1	2	-	-	-
Mecerreyes	Mecerreysco su anexo	66	64	-	2	-	-	-
	MONTA:	213	207	1	5	-	-	-
		Uno y	Uno y vj	U	U v	U	-	-
		==== Tierra de Sant Leonarde ====						
Pinilla de los Barruecos	Pinilla de los Berruecos	79	78	-	1	-	-	-
Rabanera del Pinar	Rabanera de la sierra	70,½	68,½	-	2	-	-	-
Hontoria del Pinar	Ontoria del Pinar y sus aldeas Navas y Villaaldea	163	160	-	3	-	-	-
		Uno y	Uno vj	U	U vj	U	-	-
Miranda (ª); Santa María de las Hoyas; Muñecas.	Miranda y su tierra q' son Santa Mª y Muñecas	93,½	92,½	-	1	-	-	-
	MONTA:	406	399	-	7	-	-	-
		Uno vj	Uno y	U	U vj	U	-	-
		==== Partido de Espeja y espejón ====						
Espeja de San Marcelino; La Hinojosa; Guijosa; Orillares.	Espeja y sus quatro aldeas que son hinojossa, guijossa, orillares y Santo Asensio	190,½	186,½	-	1	3	25	
Espejón	Espejon	28,½	27,½	-	1	-	-	-
	MONTA:	219	214	-	2	3	25	-
		Uno y	Uno vj	U	U y	U v	-	-
		==== Partido de los Arauzes ====						
Arauzo de Miel	Arauço de miel	191	188	-	3	-	-	-
		Uno	Uno vij	U	U vj	U	-	-

DENOMINACION ACTUAL	Pueblos	Vezinos: todos vz.os	Vezinos: Pecheros	Vezinos: Hidalgos	Vezinos: Clerigos	Vezinos: Religiosos	Religiosos: sin los de S. Fr.co	Religiosos: frailes franc.os
Arauzo de Salce	*Arauça de sulce*	38	36	-	2	-	-	-
Espinosa de Cervera	*Espinosa de çervera*	100,½	97,½	1	2	-	-	-
Baños de Valdearados	*Vaños*	82,½	80,½	-	2	-	-	-
La Gallega	*La gallega*	42	41	-	1	-	-	-
Huerta del Rey	*Huerta de rey*	146	143	1	2	-	-	-
Tubilla del Lago	*Tovilla de lago*	24,½	23,½	-	1	-	-	-
Quintanarraya	*Quintanaraya*	44,½	38,½	3	3	-	-	-
Jaramillo de la Fuente	*Xaramillo de la fuente*	54	53	-	1	-	-	-
Hinojar del Rey	*Hinojar*	43	41	1	1	-	-	-
Arauzo de Torre	*Arauzo de torre*	26	24	1	1	-	-	-
		[illegible]	[illegible]	[illegible]	[illegible]		-	-
Rucavado (ª)	*Rucavado*	28	27	-	1	-	-	-
Valdeande	*Valdeande*	56,½	55,½	-	1	-	-	-
	MONTA:	876,½	848,½	7	21	-	-	-
		[illegible]	[illegible]	[illegible]	[illegible]	[illegible]	-	-

==== *Pinilla de Trasmonte y Mamolar* ====

Pinilla-Trasmonte	*Pinilla de Tramonte*	153	150	-	3	-	-	-
Mamolar	*Mamolar*	28,½	27,½	-	1	-	-	-
	MONTA:	181,½	177,½	-	4	-	-	-
		[illegible]	[illegible]	[illegible]	[illegible]	[illegible]	-	-

==== *Ciruelos y su partido* ====

Ciruelos de Cervera	*Ciruelos*	66	64	-	2	-	-	-
		[illegible]	[illegible]	[illegible]	[illegible]	[illegible]	-	-
Tejada	*Texada*	67,½	65,½	-	2	-	-	-
Alcubilla de Avellaneda	*Alcuvilla de la Pinilla*	59,½	58,½	-	1	-	-	-
Alcozar	*Alcoçar*	115	113	-	2	-	-	-
Zayas de Torre	*Cayas de torre*	68	67	-	1	-	-	-
Alcoba de la Torre	*Alcoba de la torre*	22	21	-	1	-	-	-
	MONTA:	398	389	-	9	-	-	-
		[illegible]	[illegible]	[illegible]	[illegible]	[illegible]	-	-

DENOMINACION ACTUAL	Pueblos	Vecinos: todos vs	pecheros	Hidalgos	clerigos	Religiosos: Religiosas	sin fuero ni fr.ª	frailes fr.an
		==== Partido de Bahabon ====						
Bahabôn de Esgueva	Bahabon	26,½	16,½	8	2	-	-	-
Oquillas	Oquillas	12,½	10,½	1	1	-	-	-
Cilleruelo de Arriba	Cilleruelo de arriba	27	26	-	1	-	-	-
	MONTA:	66	53	9	4	-	-	-
		==== Santibañez y otros ====						
Santibañez de Esgueva	Santibañez de Valdesgueva	34,½	32,½	-	2	-	-	-
Villatuelda	Villatuelda	44,½	42,½	-	2	-	-	-
Terradillos de Esgueva	Terradillos	46,½	44,½	-	2	-	-	-
Pinillos de Esgueva	Pinillos	54	52	-	2	-	-	-
Cabañes de Esgueva	Cavañas	25,½	24,½	-	1	-	-	-
	MONTA:	205	196	-	9	-	-	-
		==== Tierra de Aranda de Duero ====						
Fuentespina	Fuentel espina	111	109	-	2	-	-	-
Sinovas	Sinogas	34	33	-	1	-	-	-
Villalba de Duero	Villalva	47	46	-	1	-	-	-
Quemada	Quemada	75	74	-	1	-	-	-
	MONTA:	267	262	-	5	-	-	-
		==== Tierra de la Villa de Roa ====						
S. Martín de Rubiales	San Martin	186,½	183,½	-	3	-	-	-
La Cueva de Roa	La cueva	17,½	16,½	-	1	-	-	-
Balera (ª)	Balera	22,½	21,½	-	1	-	-	-
Valcabado de Roa	Valcavado	18	17	-	1	-	-	-
El Aldehuela (ª)	El aldeguela	2	2	-	-	-	-	-

DENOMINACION ACTUAL	Pueblos	Vezinos todos vs	Pecheros	Hidalgos	Clerigos	Religiosos	Religiosos sin Lasas ó Fr.cos	Religiosos Frailes Franc.os
Membrilla de Castejón	*Mamblilla*	*98*	*97*	–	*1*	–	–	–
La Horra	*La horra*	*71*	*70*	–	*1*	–	–	–
Villaescusa de Roa	*Villaescusa*	*58,½*	*56,½*	–	*2*	–	–	–
Nava de Roa	*Nava*	*85,½*	*82,½*	*1*	*2*	–	–	–
Berlangas de Roa	*Verlangas*	*31*	*29*	*1*	*1*	–	–	–
Boada de Roa	*Boada*	*22,½*	*22,½*	–	–	–	–	–
Quintananvirgo	*Quintana*	*29,½*	*28,½*	–	*1*	–	–	–
Anguix	*Anguix*	*97*	*95*	–	*2*	–	–	–
Durón (ª)	*Duron*	*9*	*9*	–	–	–	–	–
Olmedillo de Roa	*Olmedillo*	*195*	*192*	–	*3*	–	–	–
	MONTA: (*33)	*943,½*	*922,½*	*2*	*19*	–	–	–
							–	–
	Según Por Mayor: (*33) Pedrosa	[60]	[59]	–	[1]	–	–	–
	MONTA CORREGIDO:	*1.003,½*	*981,½*	*2*	*20*	–	–	–
	==== *Tierra de la Villa de Lerma* ====							
Avellanosa de Muñó	*Villanossa*	*18*	*17*	–	*1*	–	–	–
Quintanilla de la Mata	*Quintanilla Lamata*	*77*	*74*	–	*3*	–	–	–
Ruyales del Agua	*Ruyales del agua*	*40*	*38*	–	*2*	–	–	–
Villalmanzo	*Villamanço*	*137*	*130*	*1*	*6*	–	–	–
Santillán	*Santillan*	*6,½*	*5,½*	–	*1*	–	–	–
Torrecilla del Monte	*Torrecilla del monte*	*9*	*9*	–	–	–	–	–
Villoviado	*Villaviado*	*53*	*51*	–	*2*	–	–	–
Revilla-Cabriada	*Revilla cobriada*	*59*	*57*	–	*2*	–	–	–
	MONTA:	*399,½*	*381,½*	*1*	*17*	–	–	–
							–	–
	==== *Partido de Nebreda* ====							
Puentedura	*Pontedura*	*58*	*58*	–	–	–	–	–
Hacinas	*Acinas*	*80*	*79*	–	*1*	–	–	–
Santibañez del Val	*Santibañez del Val*	*30*	*30*	–	–	–	–	–
Barriosuso	*Varrio suso*	*15*	*14*	–	*1*	–	–	–
Briongos	*Briongos*	*28*	*27*	–	*1*	–	–	–
Quintanilla del Coco	*Quintanilla del Roco*	*37*	*36*	–	*1*	–	–	–

DENOMINACION ACTUAL	Pueblos	Vezinos: todos vs	Vezinos: Pecheros	Vezinos: Hidalgos	Vezinos: Clerigos	Vezinos: Religiosos	Religiosos: sin Lugar á Fr^co	Religiosos: Frailes Mzan^os
Ura	Hura	22	21	–	1	–	–	–
Castroceniza	Castroceniça	48	47	–	1	–	–	–
	MONTA:	318	312	–	6	–	–	–
		Uno vq	Uno y	U	U vl	U	–	–
				==== Partido de Madrigalejo ====				
Madrigalejo del Monte	Madrigalejo	33	30	1	2	–	–	–
Madrigal del Monte	Madrigal del monte	44,½	42,½	–	2	–	–	–
Tornadijo	Tornadijo	17,½	16,½	–	1	–	–	–
Zael	Cael	93	89	–	4	–	–	–
Cogollos	Cogollos	108	104	–	4	–	–	–
Montuenga	Montuenga	42,½	32,½	8	2	–	–	–
Villamiel de Muñó	Villamiel	27	22	3	2	–	–	–
Villangómez	Villagomez	56	48,½	5,½	2	–	–	–
Valdorros	Valdorros	50,½	47	1,½	2	–	–	–
	MONTA:	472	432	19	21	–	–	–
		Uoñee y	Uoñeey	U e	U ee l	U	–	–
				==== Zelada del Camino y otros ====				
Celada del Camino	Zelada del camino	50,½	41,½	5	4	–	–	–
Vilviestre de Muñó	Vilvestre de Candemuño'	36,½	34,½	–	2	–	–	–
Villaquirán de los Infantes	Villaquiran de los Infantes	38,½	36,½	–	2	–	–	–
Torrepadierne	Torrepadierne	5,½	3,½	1	1	–	–	–
	MONTA:	131	116	6	9	–	–	–
		U eee l	U e vl	U vl	U e	U	–	–
				==== Villacopeque y otros ====				
Villazopeque	Villacope	63,½	60,½	–	3	–	–	–
Belbimbre	Belminbre	18,½	14,½	3	1	–	–	–
Corovilla La Real	Cordovilla	74	67	4	3	–	–	–
	MONTA:	156	142	7	7	–	–	–
		U e l vl	U ee y	U vy	U vy	U	–	–

DENOMINACION ACTUAL	Pueblos	Vezinos: todos vs.	Vezinos: Pecheros	Vezinos: Hidalgos	Vezinos: Clerigos	Vezinos: Religiosos	Religiosos: sin los de S. Fr.co	Religiosos: frailes	Religiosos: frailes
				==== Revilla Vallejera y Vª Medinilla ====					
Revilla Vallegera	Revilla Vallejera	79	76	-	3	-	-	-
Villamedianilla	Vª Medinilla	33	31	-	2	-	-	-
	MONTA:	112	107	-	5	-	-	-
		[illegible]	[illegible]	[illegible]	[illegible]	[illegible]	-	-
				==== Pedrosa de Socastro y otros ====					
Pedrosa del Principe	Pedrossa de Socastro	101	95	-	6	-	-	-
Hinestrosa	Ynestrossa	60	48	9	3	-	-	-
Valbuena de Pisuerga	Balbuena	58	35	20	3	-	-	2
	MONTA:	219	178	29	12	-	-	2
		[illegible]	[illegible]	[illegible]	[illegible]	[illegible]	-	-
				==== Ormaça y Villa Gutierre ====					
Hormaza	Ormaça	30	25	2	3	-	-	-
Villagutierrez	Villagutierre	35,½	33,½	-	2	-	-	-
	MONTA:	65,½	58,½	2	5	-	-	-
		[illegible]	[illegible]	[illegible]	[illegible]	[illegible]	-	-
				==== Quintanilla del Monte y otros ====					
Quintanilla del Monte en Juarros	Quintanilla del Monte	19	17	1	1	-	-	-
Hiniestra	Yniesta	17,½	5,½	11	1	-	-	-
Atapuerca	Atapuerca	68,½	54,½	10	4	-	-	-
Villana Sur	Villanasur	43	33	8	2	-	-	-
Villalómez	Milanes	34,½	32,½	-	2	-	-	-
Santovenia de Oca	Sanctovenia	35,½	34,½	-	1	-	-	-
Villamorico	Villamorico	18	7,½	9,½	1	-	-	-
San Juan de Ortega	San Jº de Ortega	16,½	9,½	5	-	2	19	-
Villamóndar	Villalmondar	27	3	22	2	-	-	-
Castil de Cárrias	Castildecarrias	42	34,½	5,½	2	-	-	-
		[illegible]	[illegible] (*34)	[illegible]	[illegible]	[illegible]	-	-
Villaescusa la Solana	Villaescusa de la Solana	24,½	17,½	6	1	-	-	-
Cueva-Cardiel	Cuevacardel	52	47,½	1,½	3	-	-	-

DENOMINACION ACTUAL	Pueblos	Vezinos: todos vs	Pecheros	Hidalgos	Clerigos	Religiosos	Religiosos: sin Lorzi fra	Religiosos: frades franc
Agés	*Ages*	59,½	57,½	-	2	-	-	-
Barrios de Colina	*Colina y Sant[a]*	21,½	7	13,½	1	-	-	-
Pineda de la Sierra	*Pineda de la Sierra*	56,½	54,½	-	2	-	-	-
Villaescusa la Sombria (*35)	*V[a] escusilla*	30	25	4	1	-	-	-
Villalbos	*Villalvos*	26,½	4	20,½	2	-	-	-
	MONTA:	592	444,½ (*36)	117,½	28	2	19	-
	illegible	illegible	illegible	illegible	illegible	illegible	-	-
	illegible	illegible	illegible	illegible	illegible	illegible		
	illegible	illegible	illegible	illegible	illegible	illegible		
	==== *Valdaço* ====							
Valdazo	*Valdaço*	13,½	12,½	-	1	-	-	-
	illegible	illegible	illegible	illegible	illegible	illegible	-	-
Castil de Peones	*Castil de peones*	66	59	3	4	-	-	-
Revillagodos	*Revillagodos*	21,½	19,½	1	1	-	-	-
	MONTA:	101	91	4	6	-	-	-
	illegible	illegible	illegible	illegible	illegible	illegible	-	-
	illegible	illegible	illegible	illegible	illegible	illegible		
	illegible	illegible	illegible	illegible	illegible	illegible		
	==== *MERINDAD DE BUREBA* ====							
	==== *Quadrilla de Caderec as* ==== (*37)							
Salas de Bureba	*Salas*	69	12	54	3	-	-	-
Cornudilla	*Cornudilla*	32	19	11	2	-	-	-
Pino de Bureba	*pino*	24	14	8	2	-	-	-
Tamayo	*Tamayo*	16	1	14	1	-	-	-
Quinaopio	*Quintana opio*	35	4	30	1	-	-	-
Horabejas	*Ocabejas*	22	2	19	1	-	-	-
	illegible	illegible	illegible	illegible	illegible	illegible	-	-
Padrones de Bureba	*Padrones*	33	22	9	2	-	-	-
	MONTA:	231	74	145	12	-	-	-
	illegible	illegible	illegible	illegible	illegible	illegible	-	-
	illegible	illegible	illegible	illegible	illegible	illegible		
	illegible	illegible	illegible	illegible	illegible	illegible		

DENOMINACION ACTUAL	Pueblos	Vezinos todos vs	Pecheros	Hidalgos	Clerigos	Religiosos sin Lors de Fr^co	Religiosos Frailes	Religiosos Monjas
		==== Quadrilla de Rojas ====						
Rojas	Rojas	67	46	15	5	1	12	-
Piêrnigas	Piernegas	43	39	2	2	-	-	-
Quintanilla Cabe Rojas	Quintanilla de Cabernojas	6	-	6	-	-	-	-
Movilla	Movilla	6	4	2	-	-	-	-
Rublacedo de Arriba	Rulazedo de suso	33	27	5	1	-	-	-
Rublacedo de Abajo	Rulazedo de yuso	60	58	-	2	-	-	-
Valdearnedo	Valdecirnedo	9	6	2	1	-	-	-
Lermilla	Lemilla	9	8	-	1	-	-	-
Lences	Lences	83	59	20	4	-	-	-
Castil de Lences	Castildelences	34	4	25	1	4	40	-
							-	-
Carcedo de Bureba	Carcedo	19	18	-	1	-	-	-
Barcena de Bureba	Barcena	13	-	12	1	-	-	-
Quintana Urria	Quintana Urria	28	27	-	1	-	-	-
Granja de Moscaduero (a)	La granja de moscaduero	1	-	1	-	-	-	-
Solas (a)	Solas	44	42	-	2	-	-	-
Granja de Cañuzar (a)	Granja de cañucar	1	1	-	-	-	-	-
	MONTA:	456	339	90	22	5	52	-
							-	-
		==== Quadrilla de La Vid y Verçosa ====						
Berzosa de Bureba	Berçossa	61	54	3	4	-	-	-
							-	-
Soto de Bureba	Soto	30	-	27	3	-	-	-
Quintanaelez	Quintanahelez	32	21	8	3	-	-	-
La Vid de Bureba	La Vid	58	56	-	2	-	-	-
La Parte de Bureba	Quintana palacios y Laparte	23	22	-	1	-	-	-
Solduengo	Solduengo	27	8	17	2	-	-	-
Villasuso (a)	Villasuso	1	-	-	1	-	-	-

DENOMINACION ACTUAL	Pueblos	Vezinos: todos vezinos	Pecheros	Hidalgos	Clerigos	Religiosos	Religiosos: sin Lorzis ó Frayles	Religiosos: Frayles Franciscanos
El Valle (ª)	*El Valle*	13	–	13	–	–	–	–
Hermosilla	*Hermosilla*	43	1	40	2	–	–	–
Ruyales (ª)	*Ruyales*	5	2	2	1	–	–	–
Los Barrios de Bureba	*Los barrios*	56	19	34	3	–	–	–
Las Vesgas	*Vesga*	15	1	12	2	–	–	–
Vileña	*Villena*	37	25	7	1	4	36	–
	MONTA:	401	209	163	25	4	36	–

==== *Quadrilla de Sancta Maria de Riba Redonda* ====

Santa María Ribarredonda	*Ribaredonda*	102	85	12	5	–	–	–
Cubo de Bureba	*Cuvo*	64	46	14	4	–	–	–
Fuentebureba	*Fuentebuxueva*	24	17	4	3	–	–	–
Calzada de Bureba	*Calçada*	12	1	10	1	–	–	–
Miraveche	*Miraveche*	76	70	1	5	–	–	–
Silanes	*Silanes*	23	5	16	2	–	–	–
Ventosa	*Ventossa*	9	4	4	1	–	–	–
Villanueva del Conde (ª)	*Villanueva del Conde*	61,½	10	48,½	3	–	–	–
Zuñeda	*Cuneda*	55	51	–	4	–	–	–
	MONTA:	426,½	289	109,½	28	–	–	–

==== *Quadrilla de Quintanilla de S^t garcia* ====

Valluércanes	*Valluercanos*	83	75	–	8	–	–	–
Altable	*Altable*	32	7	23	2	–	–	–
Quintanilla-San García	*Quintanilla de Sant garcia*	128	119	–	9	–	–	–
Foncea	*Foncea*	53	44	5	4	–	–	–
Vallarta de Bureba	*vallarta*	29	27	–	2	–	–	–
Ameyugo	*Ameyugo*	71	35	32	4	–	–	–

DENOMINACION ACTUAL	Pueblos	Vezinos: todos vs	Pecheros	Hidalgos	Clerigos	Religiosos	Religiosos: sin serlo é fr.s	Religiosos: frayles fzas
(Valluércanes) (*38)	Barrio del q.e de Valluercanos	45	45	–	–	–	–	–
	MONTA:	441	352	60	29	–	–	–
Prádanos de Bureba	Pradano	54	45	7	2	–	–	–
Reinoso	Reynosso	24	23	–	1	–	–	–
Bañuelos de Bureba	Vañuelos	25	3	20	2	–	–	–
							–	–
Quintanavides	Quintanavides	70	68	–	2	–	–	–
Santa Olalla de Bureba	Santolalla	29	5	22	2	–	–	–
Galbarros	Galvarros	14	13	–	1	–	–	–
Robredo-Temiño	Temiño	5	4	1	–	–	–	–
San Pedro de la Hoz	San Pº lahoz	9	9	–	–	–	–	–
Cabarredondo	Caborredondo	16	1	14	1	–	–	–
Hacedo de Bureba	Ahedo	3	3	–	–	–	–	–
	MONTA:	249	174	64	11	–	–	–
							–	–
Cameno	Cameno	82	53	24	5	–	–	–
							–	–
Quintanillabón	Quintanilla de Bon	32	14	16	2	–	–	–
Aguilar de Bureba	Aguilar	61	53	5	3	–	–	–
Terrazos	Terraços	23	15	6	2	–	–	–
Quintanabureba	Quintanilla de Buenueva	63	48	11	4	–	–	–
Hoyo (ª)	Hoyo	1	1	–	–	–	–	–
Quintanasuso (ª)	Quintanasuso	7	7	–	–	–	–	–

==== Quadrilla de Pradano ====

==== Quadrilla de Cameno ====

DENOMINACION ACTUAL	Pueblos	Vezinos: todos vs.	Vezinos: Pecheros	Vezinos: Hidalgos	Vezinos: Clerigos	Vezinos: Religiosos	Religiosos: sin los de S. Fr.co	Religiosos: frailes	Religiosos: fran.cos
Salinillas de Bureba	*Salinillas*	18	16	1	1	-	-	-	
	MONTA:	287	207	63	17	-	-	-	
		[illegible]	[illegible]	[illegible]	[illegible]	[illegible]	-	-	
	Monta la Merindad de Bureba:	2.491,½	1.644	694,½	144	9	-	-	
				==== *Tierra de Santa gadea* ====					
Ginicio (ª)	*Ginicio*	21,½	5,½	15	1	-	-	-	
		[illegible]	[illegible]	[illegible]	[illegible]	[illegible]	-	-	
Ayuelas	*Ayuelas*	70	42	25	3	-	-	-	
Montañana	*Montañana*	19	16	2	1	-	-	-	
Moriana	*Moriana*	24	5,½	17,½	1	-	-	-	
Villanueva-Soportilla	*Villanueva*	42,½	26	13,½	3	-	-	-	
	MONTA:	177	95	73	9	-	-	-	
		[illegible]	[illegible]	[illegible]	[illegible]	[illegible]		-	
				==== *Tierra de Miranda de Hebro* ====					
Oron	*Oron*	68,½	27	38,½	3	-	-	-	
Cellórigo	*Cillorigo*	25	16	7	2	-	-	-	
Gugedo	*Bujedo*	46,½	15	30,½	1	-	-	-	
Valverde de Miranda	*Valverde*	22	18	3	1	-	-	-	
		[illegible]	[illegible]	[illegible]	[illegible]	[illegible]	-	-	
Suzana	*Sucana*	23	14	7	2	-	-	-	
Galbarruli	*Galvarruli*	36,½	19	17,½	-	-	-	-	
Villaseca	*Villaseca*	15	2	11	2	-	-	-	
Ircio	*Yrcio*	19,½	6	11,½	2	-	-	-	
Villalba de Rioja	*Villalva*	33,½	11	19,½	3	-	-	-	
Granja de Campajares (ª)	*La granja de campajares*	5	5	-	-	-	-	-	
Bayas	*Barrio de Vaya*	9,½	4	4,½	1	-	-	-	
	MONTA: (*39)	304	137	150	17	-	-	-	
		[illegible]	[illegible]	[illegible]	[illegible]	[illegible]	-	-	

DENOMINACION ACTUAL	Pueblos	Vezinos: todos vz.os	Vezinos: Pecheros	Vezinos: Hidalgos	Vezinos: Clerigos	Vezinos: Religiosos	Religiosos: sin los de S. Fr.co	Religiosos: frailes	Religiosos: fran.cos
				==== Condado de Treviño ====					
Cucho	Cucho	23	16	5	2	-	-	-	
Añastro	Anastro	51	44	4	3	-	-	-	
Pangua	Pangua	40	37	1	2	-	-	-	
San Esteban de Treviño	Santisteban	16	15	-	1	-	-	-	
Burgueta	Burgueta	11,½	10,½	-	1	-	-	-	
Muergas	Muergas	17,½	16,½	-	1	-	-	-	
Ozana	Ocaña	41	39	-	2	-	-	-	
Grandival	Grandival	25,½	21,½	2	2	-	-	-	
Araico	Arayco	33,½	21,½	10	2	-	-	-	
		[illegible]	[illegible]	[illegible]	[illegible]	[illegible]	-	-	
Caricedo (ª)	Caricedo	13,½	12,½	-	1	-	-	-	
Villanueva Tobera	Villanueva	26,½	19	5,½	2	-	-	-	
Taravero	Taravero	18,½	17,½	-	1	-	-	-	
San Martín de Zar	San miçar	12	11	1	-	-	-	-	
Moraza	Moraça	15,½	12,½	2	1	-	-	-	
Arana	Arana	19	18	-	1	-	-	-	
Moscador de Treviño	Moscador	9	8	-	1	-	-	-	
Dardoniz	Dordoniz	21,½	20,½	-	1	-	-	-	
Franco	Franco	14	13	-	1	-	-	-	
		[illegible]	[illegible]	[illegible]	[illegible]	[illegible]	-	-	
Armentía	Armentra	13,½	12,½	-	1	-	-	-	
Pedruzo	Pedruço	14,½	13,½	-	1	-	-	-	
Argote	Argote	20,½	19,½	-	1	-	-	-	
San Martín de Galvarin	San Martin Galvarain	15	14	-	1	-	-	-	
Torre	Torre	17,½	1	14,½	2	-	-	-	
Samiano	Sameano	8,½	7,½	-	1	-	-	-	
Mesanza	Messaça	14,½	12,½	1	1	-	-	-	
Fuidio	Frudio	23,½	16,½	5	2	-	-	-	
ALbaina	Albania	55,½	52,½	-	3	-	-	-	
Laño	Lanu	25,½	24,½	-	1	-	-	-	
		[illegible]	[illegible]	[illegible]	[illegible]	[illegible]	-	-	
Bajauri	Baxauri	29	27	-	2	-	-	-	
Obecuri	Obecuri	31,½	20	9,½	2	-	-	-	
Pariza	Paricuçá	36	33	1	2	-	-	-	

DENOMINACION ACTUAL	Pueblos.	Vezinos todos vs.	Pecheros	Hidalgos.	Clerigos	Religs	Religiosos sin Lorac. ffrs.	Religiosos ffrailes ffran.
Saseta	*Saseta*	43,½	41,½	–	2	–	–	–
Marauri	*Marauri*	11,½	9	1,½	1	–	–	–
Oqueta	*Oqueta*	14	13	–	1	–	–	–
Saraso	*Sarasu*	12	11	–	1	–	–	–
Aguillo	*Aguillo*	20,½	18,½	1	1	–	–	–
Ajarte	*Agarte*	16	9	6	1	–	–	–
Arana	*Arna*	4	1	3	–	–	–	–
Ochate (ª)	*Ochate*	4,½	4,½	–	–	–	–	–
Imiruri	*Yminuri*	24	22	2	–	–	–	–
Uzquiano	*Uzquiano*	11	10	–	1	–	–	–
San Vicentejo	*Sant Viçente*	20	17	2	1	–	–	–
Ascarza	*Azcarea*	34	32	–	2	–	–	–
Arrieta	*Arrieta*	24	22	–	2	–	–	–
Doroño	*Doroño*	20,½	17,½	2	1	–	–	–
Meana	*meana*	7,½	5,½	1	1	–	–	–
Golernio	*Gollermio*	15,½	12	2,½	1	–	–	–
Zurbito	*Cuvirto*	12,½	9,½	2	1	–	–	–
Lezana (ª)	*Lecaña*	1	1	–	–	–	–	–
Ladrera	*Ladrera*	16,½	10,½	5	1	–	–	–
Ocilla	*Ocilla*	27	19	6	2	–	–	–
Busto de Treviño	*Busto*	14	7,½	5,½	1	–	–	–
	MONTA:	1.067	900	101	66	–	–	–

==== *Tierra de Briones* ====

Rodezno	*Rodezno*	47	24,½	19,½	3	–	–	–
Ollauri	*Allauri*	41,½	14	25,½	2	–	–	–
Gimileo	*Ximilco*	18	12,½	4,½	1	–	–	–
	MONTA:	106,½	51	49,½	6	–	–	–

DENOMINACION ACTUAL	Pueblos	Vezinos todos vs.	Pecheros	Hidalgos	Clerigos	Religs	Religiosos sin Lors. ni Fr.	Frailes	Monjas
Laguardia				==== Tierra de la Guardia ====					
Lapuebla de Labarca	La puebla	69	65	-	4	-	-		-
Elciego	El ciego	126,½	115,½	2	9	-	-		-
Baños de Ebro	Vaños	32	15	15	2	-	-		-
Paganos	Pagaños	41	28,½	9,½	3	-	-		-
Villaescuerna (a)	Villaescuerna	55,½	6,½	45	4	-	-		-
Moreda de Alava	Moreda	34	3	28	3	-	-		-
Samaniego	Samaniego	103	69	29	5	-	-		-
Leza	Leçe	51,½	31,½	14	6	-	-		-
Oyón	Oyon	79	65	9	5	-	-		-
Navaridas	Navariedes	46,½	36,½	7	3	-	-		-
Viñaspre	Viñasper	48	44	1	3	-	-		-
Elvillar	Villar	124	118	6	-	-	-		-
Esquivel	Asquive	5,½	4,½	-	1	-	-		-
Yécora	Yecora	80,½	41	34,½	5	-	-		-
Lanciego	Lanciegos	90,½	-	85,½	5	-	-		-
Cripán	Quirpan	43,½	38,½	2	3	-	-		-
	MONTA:	1.030	681,½	287,½	61	-	-		-
				==== Tierra de Logroño ====					
Lardero	Lardero	206,½	156	42,½	8	-	-		-
Villamediana de Iregua	Villamediana	173	149,½	13,½	10	-	-		-
Alberite	Alverite	177	157,½	14,½	5	-	-		-
	MONTA:	556,½	463	70,½	23	-	-		-
				==== Tierra de Ocon ====					
Santa Lucía	Santalucia	84	78	3	3	-	-		-
Galilea	Galilea	62	24	35	3	-	-		-
Corera	Corera	87	75	9	3	-	-		-
El Redal	El Redal	67	62	2	3	-	-		-
Pipaona	Pipaona	35	26	6	3	-	-		-

DENOMINACION ACTUAL	Pueblos	Vezinos: todos vz.os	Vezinos: Pecheros	Vezinos: Hidalgos	Vezinos: Clerigos	Vezinos: Religiosos	Religiosos: sin los de S. Fr.co	Religiosos: frailes	Religiosos: fran.cos
Los Molinos de Ocón	*Los molinos*	29	21	6	2	-	-	-	
Aldealobos	*Aldealobos*	46	44	-	2	-	-	-	
Oteruelo	*Otieruelo*	24	23	-	1	-	-	-	
San Julián (*40)	*Santullan*	11	10	-	1	-	-	-	
Las Ruedas de Ocón	*Las ruedas*	27	26	-	1	-	-	-	
	MONTA:	472	389	61	22	-	-	-	
		[illegible]	[illegible]	[illegible]	[illegible]	[illegible]	-	-	
		[illegible]	[illegible]	[illegible]	[illegible]	[illegible]			
		[illegible]	[illegible]	[illegible]	[illegible]	[illegible]			

==== *Tierra de Arnedo* ====

Turruncún	*Torroncun*	53	47,½	4,½	1	-	-	-	
El Villar	*El Villar*	89	79	8	2	-	-	-	
		[illegible]	[illegible]	[illegible]	[illegible]	[illegible]	-	-	
Villarroya	*Villaroya*	33	31,½	,½	1	-	-	-	
Grávalo	*Gravalos*	111,½	104	4,½	3	-	-	-	
Tudelilla	*Tudelilla*	115	83	28	4	-	-	-	
Bergasa	*Vergassa*	146,½	62,½	78	6	-	-	-	
Carbonera	*Carbonera*	35	33	1	1	-	-	-	
	MONTA:	583	440,½	124,½	18	-	-	-	
		[illegible]	[illegible]	[illegible]	[illegible]	[illegible]	-	-	
		[illegible]	[illegible]	[illegible]	[illegible]	[illegible]			
		[illegible]	[illegible]	[illegible]	[illegible]	[illegible]			

==== *Tierra de la Villa de Robles* ====

Dehesillas (*41)	*Las dehesillas*	3	3	-	-	-	-	-	
Santa Marina	*Santamarina*	11	11	-	-	-	-	-	
Olivan	*Olivan*	10,½	10,½	-	-	-	-	-	
		[illegible]	[illegible]	[illegible]	[illegible]	[illegible]	-	-	
Buzarra (*41)	*Bucaharra*	11,½	11,½	-	-	-	-	-	
San Vicente	*Sant Viçente*	17,½	16,½	-	1	-	-	-	
Valtrujal (*41)	*Valtrujal*	20	19	-	1	-	-	-	
	MONTA:	73,½	71,½	-	2	-	-	-	
		[illegible]	[illegible]	[illegible]	[illegible]	[illegible]			
		[illegible]	[illegible]	[illegible]	[illegible]	[illegible]			
		[illegible]	[illegible]	[illegible]	[illegible]	[illegible]			

DENOMINACION ACTUAL	Pueblos	Vezinos todos vs.	Pecheros	Hidalgos	Clerigos	Religiosos	sin Lorz. ó Fr.os	frayles	Lzan.os
				==== Aldeas de Lumbreras ====					
El Horcajo	Horcajo								
San Andrés	Santoandres								
Pajares	Pajares								
El Hoyo de Lumbreras	El Hoyo								
Larade (ª)	Larade	*no se pone la vezindad desta aldeas por no venir averiguadas de por si aunque por mayor lo vienen todas cinco juntas.-*							
				==== Tierra de Ortigossa ====					
El Rasillo	Rassillo	77,½	77,½	-	-	-	-	-	
Peñaloscintos	Peñaloscintos	14,½	14,½	-	-	-	-	-	
Revilla	Revilla	3	3	-	-	-	-	-	
Molinos del Puente	Los molinos de la Puente	3	3	-	-	-	-	-	
	MONTA:	98	98	-	-	-	-	-	
				==== Lugares del Valle de Sant Millan de la Cogolla ====					
Estollo	Estollo	46,½	36	8,½	2	-	-	-	
Berceo	Verçeo	34	26,½	4,½	3	-	-	-	
San Andrés	Santoandres	35,½	32	,½	3	-	-	-	
El Rio	El Rio	36	36	-	-	-	-	-	
Santurde	Santiurde	23,½	23	,½	-	-	-	-	
	MONTA:	175,½	153,½	14	8	-	-	-	
				==== Lugares del Valle de Yzcaraiz ====					
Ezcaray									
Urdanta	Vidaneta	31,½	31,½	-	-	-	-	-	
Zaldierna	Caldierna	30,½	30,½	-	-	-	-	-	
Sorabura (*42)	Sorabura	12,½	12,½	-	-	-	-	-	
Posadas	Possadas	9	9	-	-	-	-	-	
Azarrulla	Acarrula	9	9	-	-	-	-	-	
Altuzarra	Altuzarra	6	6	-	-	-	-	-	

DENOMINACION ACTUAL	Pueblos	Vezinos todos vs	Vezinos Pecheros	Vezinos Hidalgos	Vezinos Clerigos	Vezinos Religiosos	Religiosos sin Lorigo y Fr°	Religiosos frayles y Mon°
Yabarrena (ª)	Yabarrena	6	6	-	-	-	-	-
San Antón	Sant anton	12	12	-	-	-	-	-
Turza	Turriça	11	11	-	-	-	-	-
Bonicaparra	Bonicaparra	8,½	8,½	-	-	-	-	-
Espurgaña (*43)	Espurgana	9	9	-	-	-	-	-
Sta. María de Luena (ª)	Sancta Maria Luena	4	4	-	-	-	-	-
Ermua	Ermua	3	3	-	-	-	-	-
Sagasta	Agastra	4	4	-	-	-	-	-
Robredo (ª)	Obredo	3	3	-	-	-	-	-
		[illegible]	[illegible]	[illegible]	[illegible]	[illegible]	-	-
Ayabarrena	Albarreña	6	6	-	-	-	-	-
Lazalaya (*43)	Yacalaya	2	2	-	-	-	-	-
Zorraquín (ª)	Corraquin	53,½	-	50,½	3	-	-	-
Pradilla de Belorado.	Pradilla	22,½	-	22,½	-	-	-	-
Valgañón	Valgaño	118	-	116	2	-	-	-
Santurde	Santurde	65	-	63	2	-	-	-
	MONTA:	426	167	252	7	-	-	-
		[illegible]	[illegible]	[illegible]	[illegible]	[illegible]	-	-
		[illegible]	[illegible]	[illegible]	[illegible]	[illegible]		
		[illegible]	[illegible]	[illegible]	[illegible]	[illegible]		
	==== Tierra de Gamon ==== (*44)							
Morales	Morales	30	25	3	2	-	-	-
Bascuñana	Bascuñana	26,½	24,½	-	2	-	-	-
	MONTA:	56,½	49,½	3	4	-	-	-
		[illegible]	[illegible]	[illegible]	[illegible]	[illegible]	-	-
	==== Aldeas de Santo Domingo de la Calçada ==== (*45)							
Manzanares de Rioja	Mançanares	39	36	-	3	-	-	-
Gallinero de Rioja	Gallinero	10	9	-	1	-	-	-
Corporales	Corporales	30,½	18,½	10	2	-	-	-
Villalobar de Rioja	Villalobar	6	2	3	1	-	-	-
	Suma:	85,½	65,½	13	7			
Leiva	Leyba	72	49,½	17,½	5	-	-	-
Tirgo	Cirgo	24	19	4	1	-	-	-
Baños de Rioja	Baños	19,½	18,½	-	1	-	-	-
Ochanduri	Ochandia	53	48	-	5	-	-	-
	Suma:	168,½	135	21,½	12			
	MONTA:	254	200,½	34,½	19	-	-	-
		[illegible]	[illegible]	[illegible]	[illegible]	-	-	-

DENOMINACION ACTUAL	Pueblos	Vezinos: todos vz.os	Vezinos: Pecheros	Vezinos: Hidalgos	Vezinos: Clerigos	Vezinos: Religiosos	Religiosos: sin los de S. Fr.co	Religiosos: frailes	Religiosos: fran.cos
				==== Tierra de Redecilla del Camino ====					
Villarta-Quintana	*Villaharta*	48	45	-	3	-	-	-	
Bascuñana	*Bascuñana*	4	4	-	-	-	-	-	
Quintana	*Quintanar*	36	34	-	2	-	-	-	
Vellanosa (ª)	*Vellanosa*	20	19	-	1	-	-	-	
Anguta	*Anguta*	17	16	-	1	-	-	-	
Eterna	*Eterna*	26,½	24,½	-	2	-	-	-	
	MONTA:	151,½	142,½	-	9	-	-	-	
		[illegible]	[illegible]	— 0 —	[illegible]		-	-	
				==== Tierra de Villafranda de Montes doca ====					
Villambistía	*Villanuistua*	102,½	98,½	-	4	-	-	-	
Espinosa del Camino	*Espinosa*	41	39	-	2	-	-	-	
		[illegible]	[illegible]	0	[illegible]		-	-	
Carrias	*Carrias*	51	48	-	3	-	-	-	
Villalómez	*Villalomez*	43,½	41,½	-	2	-	-	-	
Ocón de Villafranca	*Ocon*	40	38	-	2	-	-	-	
Monzoncillo de Oca	*Monçoncillo*	20	19	-	1	-	-	-	
Turrientes	*Torrientes*	27	26	-	1	-	-	-	
Cerratón de Juarros	*Cerraten*	28,½	26,½	-	2	-	-	-	
Haedillo	*Ahedillo*	14,½	13,½	-	1	-	-	-	
Villamudria	*Villamudua*	23	23	-	-	-	-	-	
Rabanos	*Ravanos*	29,½	28,½	-	1	-	-	-	
Puras de Villafranca	*Puras*	30	29	-	1	-	-	-	
	MONTA:	450,½	430,½	-	20	-	-	-	
		[illegible]	[illegible]	— 0 —	[illegible]		-	-	
		[illegible]	[illegible]	0 —	[illegible]				
		[illegible]	[illegible]	— 0 —	[illegible]				
Arlanzón				==== Tierra de Arlançon ====					
Zalduendo	*Malduendo*	42	41	-	1	-	-	-	
Galarde	*Galarde*	28	27	-	1	-	-	-	
Urrez	*Urrez*	34	33	-	1	-	-	-	
Herramel	*Herramel*	7	6	-	1	-	-	-	
La granja de Quintanar (ª)	*La granja de Quintanar*	1	1	-	-	-	-	-	
Las Casas de San Pedro (ª)	*Las cassas de San Pedro y Matalardo*	2	2	-	-	-	-	-	

DENOMINACION ACTUAL	Pueblos	Vezinos: todos vs.	Vezinos: Pecheros	Vezinos: Hidalgos	Vezinos: Clerigos	Vezinos: Religiosos	Religiosos: sin los de Fr.co	Religiosos: frailes franc.cos
La granja de Fonceal (ª)	*La gra'ja de Fo'cea*	3	3	-	-	-	-	-
Portilla	*Portilla*	3	3	-	-	-	-	-
Villalbura	*Villalbura*	3	3	-	-	-	-	-
	MONTA:	123	119	-	4	-	-	-
		[illegible]	[illegible]		[illegible]		-	-

==== *Quadrilla de Sotrajeros* ====

Sotragero	*Sotrajero*	30	28	-	2	-	-	-
Villarmero	*Villahernedo*	13	9	3	1	-	-	-
Arroyal	*Arroyave*	30	24	4	2	-	-	-
Celada	*Zelada*	19	17	1	1	-	-	-
Marmellar de Abajo	*Marmellar de Yusso*	53	51	-	2	-	-	-
Marmellar de Arriba	*Marmellar de Susso*	23	16	6	1	-	-	-
Páramo del Arroyo	*Paramo*	37	35	-	2	-	-	-
Quintanadueñas	*Quintana dueñas*	38	23	13	2	-	-	-
		[illegible]	[illegible]	[illegible]	[illegible]		-	-
Quintanilla-Vivar	*Quintanilla*	26	5	19	2	-	-	-
	MONTA:	269	208	46	15	-	-	-
		[illegible]	[illegible]	[illegible]	[illegible]		-	-
		[illegible]	[illegible]	[illegible]	[illegible]			
		[illegible]	[illegible]	[illegible]	[illegible]			

==== *Merindad de Rio dovierna* ====

Sotopalacios	*Sotapalacios*	16	4	10	2	-	-	-
Villanueva de Rio Ubierna	*Villanueva*	45	41	-	4	-	-	-
Celadilla Sotobrín	*Celadilla*	65	54	8	3	-	-	-
Ubierna	*Ubierna*	77	38	34	5	-	-	-
Villaverde-Peñahorada.	*Villaverde de peña oradada*	45	34	8	3	-	-	-
Quintanaortuño	*Quintanaturno*	32	10	20	2	-	-	-
		[illegible]	[illegible]	[illegible]	[illegible]		-	-
Rioseras	*Ruseras*	78	71	1	6	-	-	-
Riocerezo	*Ruy cereço*	42	35	5	2	-	-	-
Robredo-Temiño	*Robredo*	35	32	2	1	-	-	-
Temiño	*Timiño*	12	4	7	1	-	-	-
Melgosa	*Melgossa*	10	9	-	1	-	-	-
Tobes y Rahedo	*Cobes y raedo*	46	39	5	2	-	-	-

DENOMINACION ACTUAL	Pueblos	Vezinos: todos vs	Vezinos: Pecheros	Vezinos: Hidalgos	Vezinos: Clerigos	Vezinos: Religiosos	Religiosos: sin Lasxs ó Frs	Religiosos: frayles Franc
Cobos	Cobos	19	18	–	1	–	–	–
La Molina de Ubierna	La molina	17	13	3	1	–	–	–
Peñahoradada	Peña oradada	27	26	–	1	–	–	–
Gredilla la Polera	Gradilla de la Polera	19	15	3	1	–	–	–
Quintanarruz	Quintanario	2	–	2	–	–	–	–
		Doc. by	Dcc la y	D. ea bu°	D. p° by		–	–
Hontomin	Ontomin	37	14	20	3	–	–	–
Carnégula	Cirruegla	37	35	1	1	–	–	–
Quintanajuan (ª)	Las dos granjas de Quintana juan	4	4	–	–	–	–	–
Masa	Massa	45	43	–	2	–	–	–
Nidáguila	Nidaguila	21	19	1	1	–	–	–
Castrillo de Rucios	Castrillo de ruzios	15	7	7	1	–	–	–
Quintanilla Sobresierra.	Quintanilla de sobresierra	87	84	–	3	–	–	–
	MONTA:	833	649	137	47	–	–	–
		Dcc pl by Doc. by Doc la°	Dcc. by Dcc la y D c la°	D. ea p° D. ea bu° D. la°	D. e. l. D. p° by D. ep°.		–	–
		D lm° ea y	D. p° l p°	D c ea by	D. pl by			

==== Partido de Valdesantivañez ====

Santibánez-Zarzagada	Santibañez	163	154	–	9	–	–	–
Pedrosa de Rio-Urbel	Pedrossa de Rio Durvel	84	80	–	4	–	–	–
Avellanosa del Páramo	Vellanossa	47	42	3	2	–	–	–
Palacios de Benaver	Palacios de Veñayel	91	84	2	3	2	23	–
La Nuez de Abajo	Lanuez	47	44	1	2	–	–	–
Lodoso	Lodosso	54	52	–	2	–	–	–
Los Tremellos	Los tremellos	29	22	6	1	–	–	–
Quintanilla-Pero Abarca	Quintanilla de Pero abarca	22	21	–	1	–	–	–
Isar	Ysar	81	78	–	3	–	–	–
		D. p bu°	Ds la bu	D. p y	D. ea by	D. ea.	–	–
San Pantaleón del Páramo	Sanpantaleones	17	12	4	1	–	–	–
Miñón (Valle de Santibáñez).	Miñon	28	26	–	2	–	–	–
Huermeces	Guermeces	65	8	52	5	–	–	–
Ros	Ros	37	35	–	2	–	–	–

DENOMINACION ACTUAL	Pueblos	Vecinos: todos vs.	Vecinos: Pecheros	Vecinos: Hidalgos	Vecinos: Clerigos	Vecinos: Religios	Religiosos: sin Lorenzo	Religiosos: Frades Franc
Monesteruelo	*Monesteruelo*	2	2	-	-	-	-	-
Villanueva de Argaño	*Villanueva de organo'*	29	28	-	1	-	-	-
Susinos del Páramo	*sosinas*	34	33	-	1	-	-	-
Mansilla de Burgos	*Mansilla*	19	18	-	1	-	-	-
Las Celadas	*Las çeladas*	36	34	-	2	-	-	-
		[illegible]	[illegible]	[illegible]	[illegible]	[illegible]	-	-
Santa María Tajadura	*Sancta maria de Tajadura*	29	28	-	1	-	-	-
Ruvales del Páramo	*Ruyales del Paramo*	23	19	3	1	-	-	-
San Pedro Samuel	*San Pedro Samuel*	46	45	-	1	-	-	-
Las Rebolledas	*Rebolledas*	31	26	3	2	-	-	-
Zúmel	*Çumel*	30	28	-	2	-	-	-
	MONTA:	1.044	919	74	49	2	23	-
		[illegible]	[illegible]	[illegible]	[illegible]	[illegible]		-

==== *La onor de senado y su partido* ==== (*46)

Sedano	*Sedano*	75	25	47	3	-	-	-
		[illegible]	[illegible]	[illegible]	[illegible]	[illegible]	-	-
Quintanaloma	*Quintana*	74	72	-	2	-	-	-
Cavanera	*Cavañera*	29	15	13	1	-	-	-
San Felices	*San helices*	30	17	12	1	-	-	-
Valdelateja	*Valdelateja*	42	35	6	1	-	-	-
Quintanilla-Colina	*Quintanilla*	28	2	25	1	-	-	-
Escalada	*Escalada*	64	18	44	2	-	-	-
Turzo	*Turço*	28	7	20	1	-	-	-
Nocedo	*Nocedo*	25	24	-	1	-	-	-
Huidobro	*Huidobro*	31	8	22	1	-	-	-
Tubilla del Agua	*Tovilla*	63	51	10	2	-	-	-
		[illegible]	[illegible]	[illegible]	[illegible]		-	-
Tablada del Rudrón	*Tablada*	49	45	2	2	-	-	-
Bañuelos del Rudrón	*Vañuelos*	21	15	5	1	-	-	-
Santa Coloma del Rudrón	*Sanctacoloma*	19	18	-	1	-	-	-

DENOMINACION ACTUAL	Pueblos.	Vezinos todos vs.	Pecheros	Hidalgos.	Clerigos	Religos	Religiosos sin Lors.	Religiosos frailes	Religiosos fzas.
Moradillo del Castillo	*Moradillo de Castillo*	14	13	–	1	–	–	–	
Ceniceros	*Ceniceros*	6	–	6	–	–	–	–	
San Andrés de Montearado	*Santoandres*	16	15	–	1	–	–	–	
Valdeajos	*Valdajos*	35	33	–	2	–	–	–	
Ayoluengo	*Hayolue'go*	19	14	4	1	–	–	–	
Mozuelos (desha- (*47) bitado).	*Moçuelos*	18	13	4	1	–	–	–	
		[illegible]	[illegible]	[illegible]	[illegible]			–	
Terradillos de Sedano	*Terradillos*	21	18	2	1	–	–	–	
Cortiguera (*47)	*Cortiguera*	25	4	20	1	–	–	–	
Pesquera de Ebro	*Pesquera*	53	21	31	1	–	–	–	
Cubillo del Butrón	*Covillo*	11	1	10	–	–	–	–	
Gredilla de Sedano	*Gredilla*	24	1	21	2	–	–	–	
Porquera del Butrón	*Porquera*	10	6	–	4	–	–	–	
	MONTA: (*48)	830	491	304	35	–	–	–	
		[illegible]	[illegible]	[illegible]	[illegible]			–	
	MONTA CORREGIDO: Pueblos según nota (*48)	844	498	311	35	–	–	–	
	==== *Partido de las Hormaças* ==== (*49)								
Tobar	*Tobar*	29	27	–	2	–	–	–	
		[illegible]	[illegible]	[illegible]	[illegible]			–	
Manciles	*Manciles*	26	24	–	2	–	–	–	
Villorejo	*Villorejo*	53	50	–	3	–	–	–	
Cañizar de Argaño	*Caniçar*	53	48	1	4	–	–	–	
	MONTA:	161	149	1	11	–	–	–	
		[illegible]	[illegible]	[illegible]	[illegible]			–	
	Hormaças	71	63	1	7	–	–	–	
	MONTA CORREGIDO:	232	212	2	18	–	–	–	
	==== *Las ocho quadrillas de Villadiego* ====								
	== *Quadrilla de Vª nueva de Odra* ==								
Villanueva de Odra	*Vª nueva de Odra*	99	95	–	4	–	–	–	
Villahizán de Treviño	*Villaycan*	133	124	1	8	–	–	–	
Tapia	*Tapia*	47	44	–	3	–	–	–	
		[illegible]	[illegible]	[illegible]	[illegible]			–	

DENOMINACION ACTUAL	Pueblos	Vezinos: todos vz.os	Vezinos: Pecheros	Vezinos: Hidalgos	Vezinos: Clerigos	Vezinos: Religiosos	Religiosos: sin los de S. Fr.co	Religiosos: frailes	Religiosos: fran.cos
Villamayor de Treviño	*Villamayor*	48	43	2	2	1	7	-	
Sordillos	*Sordillos*	17	16	-	1	-	-	-	
Mahallos	*Mahallos*	12	11	-	1	-	-	-	
La Granja (ª)	*La granja*	4	4	-	-	-	-	-	
	MONTA:	360	337	3	19	1	7	-	
		[illegible]	[illegible]	[illegible]	[illegible]	[illegible]	-	-	
		[illegible]	[illegible]	[illegible]	[illegible]				
		[illegible]	[illegible]	[illegible]	[illegible]	[illegible]			

==== *Quadrilla de Sandobal* ====

Sandoval de la Reina	*Sandoval*	70	66	-	4	-	-	-	
Villavedón	*Villa Vedon*	52	49	-	3	-	-	-	
Congosto	*Congosto*	16	16	-	-	-	-	-	
Rejones (ª)	*Rejones*	56	54	-	2	-	-	-	
		[illegible]	[illegible]	[illegible]	[illegible]		-	-	
Rioparaíso	*Rio paraisso*	27	12	14	1	-	-	-	
Palazuelos de Villadiego	*Palaçuelos*	39	37	-	2	-	-	-	
	MONTA:	260	234	14	12	-	-	-	
		[illegible]	[illegible]	[illegible]	[illegible]	-	-	-	
		[illegible]	[illegible]	[illegible]	[illegible]				
		[illegible]	[illegible]	[illegible]	[illegible]				

==== *Quadrilla de Caniçar de Amayon* ====

Cañizar de Amaya	*Caniçar*	74	71	-	3	-	-	-	
Sotovellanos	*Soto avellanos*	29	28	-	1	-	-	-	
Sarrio de S.Felices	*Varrio*	26	25	-	1	-	-	-	
Quintanilla de Riofresno	*Quintanilla de rio fresno*	60	57	-	3	-	-	-	
Santa María Ananuñez	*Sanctamaria de ninuñez*	23	22	-	1	-	-	-	
		[illegible]	[illegible]	[illegible]	[illegible]	-	-	-	
Tagarrosa	*Tagarrosa*	27	4	22	1	-	-	-	
	MONTA:	239	207	22	10	-	-	-	
		[illegible]	[illegible]	[illegible]	[illegible]		-	-	
		[illegible]	[illegible]	[illegible]	[illegible]				
		[illegible]	[illegible]	[illegible]	[illegible]				

DENOMINACION ACTUAL	Pueblos	Vecinos: todos vecinos	Pecheros	Hidalgos	Clerigos	Religiosos: sin hacer voto	frailes	monjas
		==== Quadrilla de Amaya ====						
Amaya	Amaya	73	68	-	5	-	-	-
Puentes de Amaya	Puentes	15	14	-	1	-	-	-
Valtierra de Albacastro	Valtierra	14	12	1	1	-	-	-
	Alvacastro	16	14	2	-	-	-	-
Rebolledo de Traspeña	Rebolledo	54	46	5	3	-	-	-
Villela	Villela	23	22	1	-	-	-	-
Robledillo	Rebolledillo	19	5	13	1	-	-	-
San Quirce de Rio Pisuerga	Sanquirze	68	42	24	2	-	-	-
Cuevas de Amaya	Cuevas	38	23	13	2	-	-	-
Granja de Val de Cal(a)	Granja de Val de Cal	2	2	-	-	-	-	-
	MONTA:	322	248	59	15	-	-	-
		==== Quadrilla de Valdelucio ====						
Villamartín de Villadiego	Villamartin	25	21	-	4	-	-	-
Rebolledo de la Torre	Rebolledo	13	13	-	-	-	-	-
Humada	Humada	26	23	1	2	-	-	-
S.Martín de Humada	Sant Martin y San Pedro	25	24	-	1	-	-	-
Fuencalenteja	Fuencaliente de puerta	18	18	-	-	-	-	-
Castrecias	Castrecias	26	24	-	2	-	-	-
Paúl	Paul	22	21	-	1	-	-	-
Renedo de la Escalera	Renedo	13	12	-	1	-	-	-
Fuencaliente de Lucio	Fuencaliente	29	23	4	2	-	-	-
Quintanas de Valdelucio	Quintana	26	24	-	2	-	-	-
Villaescobedo	Villaescobedo	10	8	2	-	-	-	-
Llanillo	Llanillos	15	14	1	-	-	-	-
Mundillo	Mondilla	18	18	-	-	-	-	-
Pedrosa de Valdelucio	Pedrosa	16	16	-	-	-	-	-
Corralejo	Corralejo	14	13	-	1	-	-	-
Solanas de Valdelucio	Solanas	13	12	-	1	-	-	-
	MONTA:	309	284	8	17	-	-	-

DENOMINACION ACTUAL	Pueblos	Vecinos todos vs	pecheros	Hidalgos	Clerigos	Religios	Religiosos sin Lorzs ó Frayles	frayles Franc
			==== Quadrilla del Tozo ====					
Montorio	Montorio	48	45	-	3	-	-	-
La Nuez de Arriba	La nuez	27	26	-	1	-	-	-
Urbel del Castillo	Urbel del Castillo	33	30	1	2	-	-	-
La Piedra	La piedra	23	22	-	1	-	-	-
Sta. Cruz del Tozo	Sancta Cruz	10	7	2	1	-	-	-
Fuente-Urbel	Fuenturuel	23	21	-	2	-	-	-
Talamillo del Tozo	Talamillo	27	23	4	-	-	-	-
San Mamés de Abar	San mames	36	34	-	2	-	-	-
Basconcillos del Tozo	Basconcillos	18	14	3	1	-	-	-
		Dx.pL b	Dx.ec y	D·e·	D·puj	-	-	-
Arcellares	Arzellares	28	20	7	1	-	-	-
Barrio-Pañizares	Barrio paniçares	32	30	-	2	-	-	-
Prādanos del Tozo	Pradanos	13	1	11	1	-	-	-
Trashaedo	Tresseda	25	24	-	1	-	-	-
	MONTA:	343	297	28	18	-	-	-
		D·ec buj Dx.eL.b	D·lac b D.x ea y	D·pbuj D·e	D·· b D·e uf	-	-	-
		D.xpL uj	Dx.pc buj	D·ecbuj	D·pbuj			
			==== Quadrilla del Condado ====					
Barrios de Villadiego	Los barrios	36	35	-	1	-	-	-
Villalvilla de Villadiego	Villalvilla	51	49	-	2	-	-	-
Hormicedo	Ormicedo	7	4	3	-	-	-	-
Los Valcārceres	Los Varcaceles	41	40	-	1	-	-	-
		D· eax b	D.-ec buj	D·· uj	D·· uj	-	-	-
Fuentecivil	Fuencevil	24	23	-	1	-	-	-
Quintanilla de la Presa	Quintanilla de la pressa	10	9	-	1	-	-	-
Coculina	La colina	38	36	-	2	-	-	-
Acedillo	Azedillo	18	17	-	1	-	-	-
Bustillo del Pāramo	Bustillo	11	11	-	-	-	-	-
Hormazuelas	Ormaçuela	16	16	-	-	-	-	-
Brulles	Brujes	14	13	-	1	-	-	-
Melgosa de Villadiego	Melgosa	13	9	3	1	-	-	-
Villaute	Villahurte	12	2	9	1	-	-	-

DENOMINACION ACTUAL	Pueblos	Vezinos: todos vs.	Pecheros	Hidalgos	Clerigos	Religs	Religiosos: sin Lares s. Fr.co	Frailes Franc.os
Icedo	*Hizedo*	7	6	–	1	–	–	–
	MONTA:	298	270	15	13	–	–	–
		Dc le. y D c ecc v	D c rl y D c ee v	D · e y D - - y	D - p D - - y		–	–
		D c pc v	D c le.	D · p v	D · p y			
				==== *Quadrilla de Olmos* ====				
Olmos de la Picaza	*Olmos*	59	54	1	4	–	–	–
Castromorca	*Cassamorca*	34	32	–	2	–	–	–
Villalíbado	*Villalibado*	39	37	–	2	–	–	–
Arenillas de Villadiego	*Arenillas*	22	11	10	1	–	–	–
Villahernando	*Villaher*^{do}	18	17	–	1	–	–	–
Boada de Villadiego	*Bobada*	17	16	–	1	–	–	–
Villanucua (ª)	*Villanucua*	38	37	–	1	–	–	–
Tablada de Villadiego	*Tablada*	22	21	–	1	–	–	–
Villusto	*Villusto*	63	61	–	2	–	–	–
	MONTA:	312	286	11	15	–	–	–
		D c e y	D c le y	D · e y	D · p v	–	–	–
				==== *Sumario de la vezindad de Villadiego* ====				
	MONTA:	2.443	2.163	160	119	1	7	–
		D c e y D c ec v D c el v D c le D c e c D c e c e D c le D c le	D c le y D c le D c e v D c le y D c e v D c e D c e c D m e c y	D - e y D e v D ec v D v D c e D e y D e c D m e c y	D e v D e y D e v D e v D e v D e D e y D e			
		u D m el y	y D c le y	D c le	D e e			

DENOMINACION ACTUAL	Pueblos	Vezinos todos vs.	Pecheros	Hidalgos	Clerigos	Religiosos sin Lorenzo y Frayles	Religiosos Frayles	Religiosos Monjas
		==== Las siete merindades de Castillavieja ==== (*50)						
		== Merindad de Castilla Vieja ==						
Villarcayo	Villarcayo	31	4	25	2	-	-	-
Ciguenza	Siguença	31	9	21	1	-	-	-
Horna	Orna	33	19	13	1	-	-	-
Villalain	Villalayn	64	43	17	4	-	-	-
Incinillas	Encinillas	9	4	5	-	-	-	-
Hocina	Ocina	8	5	3	-	-	-	-
Remolino	Remolino	9	6	3	-	-	-	-
Bisjueces	Vijuezes	52	10	40	2	-	-	-
Villarias	Villarias	12	8	3	1	-	-	-
Sta.Cruz de Andino	Sancta Cruz	3	2	-	1	-	-	-
Villacomparada	Villacomparada	15	2	13	-	-	-	-
Campo	Campo	18	1	17	-	-	-	-
La Quintana	La quintana	15	-	15	-	-	-	-
Villacanes	Villacanes	4	3	1	-	-	-	-
Tubilla	Tovilla	21	20	-	1	-	-	-
Escaño; Escanduso	Escano y esca'dusso	42	41	-	1	-	-	-
Casillas	Cassillas	8	-	8	-	-	-	-
Salazar	Salazar	35	1	31	3	-	-	-
Villanueva la Blanca	Villanueva	36	2	32	2	-	-	-
Otedo (ª)	Otedo	7	-	7	-	-	-	-
Torme	Torme	47	7	38	2	-	-	-
Bocos	Vosos	31	2	27	2	-	-	-
Fresnedo	Fresnedo	37	1	34	2	-	-	-
Miñón (Villarcayo de M.C.V.)	Miñon y la çarçossa	22	2	20	-	-	-	-
Granja de Quintanar (ª)	Granja de quintanaçar	1	1	-	-	-	-	-
Granja Andino (ª)	Granja de andino	2	-	2	-	-	-	-
Granja Andinillo (ª)	Granja de andinillo	1	1	-	-	-	-	-
Granja de Rueda (ª)	Granja de rrueda	1	-	1	-	-	-	-
Granja de Lozares(ª)	Granja de loçares	1	-	1	-	-	-	-
Granja de Robredo (ª)	Granja de roviedo	1	-	1	-	-	-	-

DENOMINACION ACTUAL	Pueblos	Vezinos: todos vs	Pecheros	Hidalgos	Clerigos	Religs	Religiosos: sin Lars é Frs	Frailes Frs	Monjas Frs
Granja Quintanilla (a)	Granja de quintanilla	2	-	2	-	-	-	-	
	MONTA:	599	194	380	25	-	-	-	
Sotoscuevas				=== Merindad de Sotrescueña ===					
Quisicedo	Quiazedo	43	-	41	2	-	-	-	
Villabascones	Villabascones	22	1	20	1	-	-	-	
Quintanilla de Sotoscueva.	Quintanilla	40	1	38	1	-	-	-	
Vallejo	Vallejo	17	-	17	-	-	-	-	
Entrambosrios	Entrambosrios	12	-	11	1	-	-	-	
La Parte de Sotoscueva	Delaparte	13	-	13	-	-	-	-	
Cueva	Cueva	32	9	22	1	-	-	-	
Herrera; Redondo.	Herrera y redondo	19	1	18	-	-	-	-	
Quintanilla del Rebollar	Quintanilla y el rebollar	34	3	29	2	-	-	-	
Barcenillas de Cerezos	Barcenillas	15	1	13	1	-	-	-	
Hornillalatorre	Lornilla de la Torre	18	-	18	-	-	-	-	
Bedón	Pedon	14	-	13	1	-	-	-	
Pereda	Pereda	18	-	17	1	-	-	-	
Butrera	Butiera	13	4	8	1	-	-	-	
Hornillayuso	Lornilla yuso	23	-	22	1	-	-	-	
Hornillalastra	Lornilla lastra	9	-	8	1	-	-	-	
Cornejo	Cornejo	57	1	54	2	-	-	-	
Villamartín de Sotoscueva.	Villamartin	47	9	37	1	-	-	-	
	MONTA:	446	30	399	17	-	-	-	

DENOMINACION ACTUAL	Pueblos	Vezinos todos vs.	Pecheros	Hidalgos	Clerigos	Religiosos	Religiosos sin los de Sta. Fra.	Frailes Franciscanos
			==== Merindad de Valdeporres ====					
Pedrosa	Pedrossa	22	19	3	-	-	-	-
San Martín de las Ollas	San Martin de las Ollas	29	19	9	1	-	-	-
Santelices	Santelias	12	7	4	1	-	-	-
San Martín de Porres	Sant Martin de Porres	14	1	13	-	-	-	-
Rozas	Roças	29	19	9	1	-	-	-
Dosante	Dosancte	20	15	3	2	-	-	-
Cidad de Valdeporre	Cidad	13	2	10	1	-	-	-
Ostillo (ª)	Ostillo	7	7	-	-	-	-	-
Robredo de las Pueblas	Robredo	23	10	13	-	-	-	-
Haedo de las Pueblas	Ahedo de las pueblas	30	20	10	-	-	-	-
Busnela	Busnela	5	3	2	-	-	-	-
Leva	Leba	14	14	-	-	-	-	-
Villarés	Villaves	20	16	3	1	-	-	-
Ramillo (ª)	Ramillo	3	3	-	-	-	-	-
Cubillos del Rojo	Cuvillos el rojo q' aunque es de las siete merindades paga por sí	12	6	6	-	-	-	-
	MONTA:	253	161	85	7	-	-	-
Valle de Valdebezana			==== Valle del Alhoz de arriba ====					
Hoz de Arreba	La hoz	38	37	-	1	-	-	-
Cilleruelo de Bezana	Çilleruelo	33	19	13	1	-	-	-
Arnedo	Arnedo	15	8	7	-	-	-	-
Villamediana de San Román	Villamedi[a]	6	3	3	-	-	-	-
Quintanilla de San Román	Quintanilla	9	7	2	-	-	-	-
Bezana	Beçana	33	26	6	1	-	-	-
Torres; Torres de Abajo	Torres de arriba y Torres de abajo	24	22	1	1	-	-	-
Landraves	Landrabes	15	13	1	1	-	-	-

DENOMINACION ACTUAL	Pueblos.	Vezinos todos vs.	Pecheros	Hidalgos	Clerigos	Religr	Religiosos sin Lugar á Frc	frailes Franc
Cidad de Ebro	*Lidad de hebro*	25	23	1	1	–	–	–
Vallejo	*Vallejo*	13	12	–	1	–	–	–
Arreba	*Arriba*	24	11	12	1	–	–	–
		[illegible]	[illegible]	[illegible]	[illegible]	[illegible]	–	–
Población de Arreba	*Polacion*	9	2	7	–	–	–	–
Zuble (a)	*Zuble*	6	3	3	–	–	–	–
Pradilla de Hoz de Arreba	*Pradilla*	29	24	4	1	–	–	–
Munilla	*Monilla*	18	17	–	1	–	–	–
Perros (a)	*Perros*	3	3	–	–	–	–	–
Crespos	*Crespos*	11	11	–	–	–	–	–
Daylanes (a)	*Daylanes*	14	–	14	–	–	–	–
Barriolacuesta	*Barrio la cuesta*	13	5	8	–	–	–	–
Robledo de Zamazas	*Robledo*	14	–	13	1	–	–	–
Bascones de Zamazas	*Bascones*	15	11	3	1	–	–	–
		[illegible]	[illegible]	[illegible]	[illegible]	[illegible]	–	–
Villanueva-Rampalay	*Villanueva*	12	2	9	1	–	–	–
	MONTA:	379	259	107	13	–	–	–
		[illegible]	[illegible]	[illegible]	[illegible]	[illegible]	–	–
		[illegible]	[illegible]	[illegible]	[illegible]	[illegible]		
		[illegible]	[illegible]	[illegible]	[illegible]	[illegible]		

=== *Valle de Val de Bodres* ===

Haedo de Linares	*Aredo de linares*	22	8	13	1	–	–	–
Linares	*Linares*	4	–	4	–	–	–	–
Cogullos	*Cogullos*	9	4	4	1	–	–	–
Cueva la Mata (a)	*Cueva la mata*	1	–	1	–	–	–	–
Quintanilla-Valdebodres	*Quintanilla*	17	5	11	1	–	–	–
Sobrepeña	*Sobrepena*	6	–	6	–	–	–	–
		[illegible]	[illegible]	[illegible]	[illegible]	[illegible]	–	–
Nela	*Nela*	12	8	3	1	–	–	–
	MONTA:	71	25	42	4	–	–	–
		[illegible]	[illegible]	[illegible]	[illegible]	[illegible]	–	–
		[illegible]	[illegible]	[illegible]	[illegible]	[illegible]		
		[illegible]	[illegible]	[illegible]	[illegible]	[illegible]		

DENOMINACION ACTUAL	Pueblos	Vezinos: todos vs.	Vezinos: Pecheros	Vezinos: Hidalgos	Vezinos: Clerigos	Vezinos: Religiosos	Religiosos: sin Lo de S. Fr.co	Religiosos: frailes franc.cos
				==== Valle de Mançanedo ====				
Manzanedillo	Mançanedillo	18	16	1	1	-	-	-
Manzanedo	Mançanedo	20	19	-	1	-	-	-
Argés	Harges	9	8	1	-	-	-	-
Villasopliz	Visopliz	12	11	-	1	-	-	-
Villota	La villota	3	3	-	-	-	-	-
Mundoval	Mudoval	9	9	-	-	-	-	-
San Martín del Rojo; Quintanilla (ª)	San Martin y quintanill	26	25	-	1	-	-	-
		D ec by	D. ec 1	D . . y	D . mi	D	-	-
Cueva de Manzanedo	Cueva	20	11	8	1	-	-	-
Peñalva de Manzanedo	Penalva	11	9	2	-	-	-	-
Humorera	Humorera	8	8	-	-	-	-	-
San Miguel de Cornezuelo	San miguel	26	26	-	-	-	-	-
Consortes	Consuertes	5	5	-	-	-	-	-
El Aldea (ª)	El aldea	13	10	-	1	2	19	-
Granja Casavale (ª)	La granja de cassabal	2	2	-	-	-	-	-
Granja Helechosa (ª)	Granja de la Helechossa	1	1	-	-	-	-	-
Granja Robredo (ª)	Granja de robredo	3	3	-	-	-	-	-
Granja Retuerto (ª)	Granja de retuerto	1	1	-	-	-	-	-
	MONTA:	187	167	12	6	2	19	-
		D ec	D. lec by	D . e	D . . y	D . ek		-
		D. ec by	D ec 1	D y	D mi	D		
		D c. lec by	D c le by	D e y	D . . by	D ek		
				==== Merindad de Montija ====				
San Pelayo	Sanpelayo	7	-	7	-	-	-	-
Aguera	Aguera	20	1	18	1	-	-	-
Bercedo	Bereçedo	27	-	25	2	-	-	-
Quintanilla de Pienza	Quintanilla	6	2	4	-	-	-	-
Nocedo	Noceco	21	1	19	1	-	-	-
Cuestaedo	Questahedo	8	-	8	-	-	-	-
Villalarana	Villa la cera	20	-	19	1	-	-	-
Barcenillas del Ribero	Barçenillas	12	6	5	1	-	-	
Lama de Montija	Loma	29	-	27	2	-	-	-

DENOMINACION ACTUAL	Pueblos.	Vezinos todos vs.	Pecheros	Hidalgos	Clerigos	Religiosos sin Lorenzo	frayles	franciscanos
Quintanilla de Pienza	Quintanilla de Prença	13	2	10	1	-	-	-
Revilla de Pineza	Revilla	10	-	9	1	-	-	-
		Dclxxiij	D xcvij	Dclxxj	D xc	D	-	-
Quintanaedo	Quintana hedo	10	-	10	-	-	-	-
Gayangos	Gayangos	35	1	32	2	-	-	-
Trueva (a)	Trueva	2	-	2	-	-	-	-
Villasante	Villasante	21	-	19	2	-	-	-
Baranda	Baranda	21	-	20	1	-	-	-
Villasorda (a)	Villasorda	7	4	3	-	-	-	-
Hedesa	Dehessa	4	4	-	-	-	-	-
Bárcena de Pienza	Barçena de piença	24	4	19	1	-	-	-
	MONTA:	297	25	256	16	-	-	-
		Dcc xcvij	D xcvij	Dc lvj	D lvj	D		-
		Dclxxiij	D xcvij	Dclxxj	D xc	D		
		Dxc xxiij	D xxxvj	Dcxxv	D xxxvj	D		

==== Merindad de Valdivieso ====

Quevedo	Quezedo	52	2	48	2	-	-	-
Arroyo de Valdivielso	Arroyo	40	-	39	1	-	-	-
Población de Valdivielso	Poblacion	26	-	25	1	-	-	-
Valhermosa	Valhermosa	16	1	14	1	-	-	-
Hoz de Valdivielso	Hoz	18	1	15	2	-	-	-
Tortoles de los Montes	Tartales	13	-	12	1	-	-	-
Panizares	Paniçares	18	1	16	1	-	-	-
Condado	Condado	35	2	32	1	-	-	-
Puente-Arenas	La puente con la granja de Tejada	42	1	38	3	-	-	-
		Dxc lxxx	D xxxvij	Dcxxxvj	D xcvj	D	-	-
Quintana de Valdivielso	Quintana	25	-	24	1	-	-	-
Valdenoceda	Valdenoceda	36	2	33	1	-	-	-
El Almiñe	El almine	47	1	45	1	-	-	-
Santa Olalla de Valdivielso.	Santollalla	20	-	19	1	-	-	-
Toba de Valdivielso	Toba	19	1	17	1	-	-	-
Dobro	Dobro	36	29	5	2	-	-	-
Audo del Butrón	Aydo	43	5	37	1	-	-	-
Tudanca	Tudanca	16	-	15	1	-	-	-
Tuvilleja	Tovilleja	16	-	15	1	-	-	-
Quintanilla-Colinas	Quintanilla y colinas	16	2	13	1	-	-	-
		Dxc xxxvij	D xcv	Dcxxxvj	D xcj	D	-	-

DENOMINACION ACTUAL	Pueblos	Vecinos todos vs	Pecheros	Hidalgos	Clerigos	Religiosos	Religiosos sin Lorenzanas	Religiosos frailes Lorenzanas
Porquera del Butrón	*Porquera*	8	–	7	1	–	–	–
El Cuerno (ª)	*El cuerno*	5	1	4	–	–	–	–
Escobados de Arriba	*Escobados de arriba*	17	7	8	2	–	–	–
Escobados de Abajo	*Escobados de abajo*	15	4	10	1	–	–	–
Huespeda	*Huespeda*	14	1	12	1	–	–	–
Madrid de las Caderechas	*Madriz*	21	–	20	1	–	–	–
Herrera de Valdivielso	*Herrera*	11	1	9	1	–	–	–
	MONTA:	625	62	532	31	–	–	–
	Monta de las Merindades de Castillavieja:	2.857	923	1.813	119	2	19	–
				==== *Merindad de Lossa* ====				
				== *La Junta de la Cerca* ==				
La Cerca	*La cerca*	16	–	14	2	–	–	–
Villota	*Villota*	5	–	5	–	–	–	–
Villamor	*Villamor*	5	–	5	–	–	–	–
Rosio	*Russio*	13	–	12	1	–	–	–
Villate	*Villate*	10	–	9	1	–	–	–
Villanueva de Rosales	*Villanueva*	7	–	6	1	–	–	–
La Riba	*La ribera*	26	–	25	1	–	–	–
Quintanamace	*Quintanamaça*	9	–	9	–	–	–	–
Rosales	*Rossales*	19	–	18	1	–	–	–
Torres	*Torres*	18	1	15	2	–	–	–
				== *Junta de Rosseria* ==				
Quintanilla la Ojada	*Quintanilla de la ojada*	9	–	8	1	–	–	–
San Pantaleón de Losa	*San pantaleones*	12	2	9	1	–	–	–
Rio de Losa	*Rio de Losa*	23	–	22	1	–	–	–
San Llorente	*Sanllorente*	14	–	12	2	–	–	–
Llana (ª)	*Llana*	2	–	2	–	–	–	–
Villaluenga	*Villaluenga*	9	–	8	1	–	–	–
				== *Junta de Sant Martin* ==				
San Martín de Losa	*San Martin*	31	–	28	3	–	–	–

DENOMINACION ACTUAL	Pueblos.	Vezinos todos vs.	Pecheros	Hidalgos.	Clerigos	Religs	Religiosos sin Lors.	Frailes Frans
Villalumbrus	*Villalumbres*	8	–	7	1	–	–	–
Fresno de Losa	*Fresno*	7	–	7	–	–	–	–
Mambliga	*Mambliga*	17	–	16	1	–	–	–
Hozalla	*Ocalla*	6	–	5	1	–	–	–
		Ocxxxvj	D. xlij	Ocxxxvj	D. xij	D..	–	–
Aostri	*Aostre*	11	–	10	1	–	–	–
Villaño	*Villano*	26	2	22	2	–	–	–
Lorengoz	*Llorengos*	25	1	22	2	–	–	–
		==== *Junta de Oteo* ====						
Castriciones	*Castriciones*	8	–	8	–	–	–	–
La Miga (ª)	*La amiga*	2	–	2	–	–	–	–
Navagos	*Navagos*	16	–	15	1	–	–	–
Gobantes	*Gobantes*	14	–	13	1	–	–	–
Barô	*Baro*	13	–	12	1	–	–	–
Castresana	*Castresana*	24	–	23	1	–	–	–
		Occxxxvj	D. xlij	Occxxxvj	D. xij	D	–	–
Villabasil	*Villavassil*	31	–	27	4	–	–	–
Villafria (ª)	*Villafria*	7	–	7	–	–	–	–
Robredo de Losa	*Robredo*	10	–	9	1	–	–	–
Oteo	*Oteo*	30	–	30	–	–	–	–
Quincoces de Suso	*Quincoces*	6	–	6	–	–	–	–
Vescolides	*Bescolides*	5	–	5	–	–	–	–
Cavanes de Oteo	*Cavañas*	7	–	7	–	–	–	–
Calzada	*Calçada*	10	–	9	1	–	–	–
Lastras de la Torre	*Lastras*	24	1	22	1	–	–	–
Quincoces de yuso	*Quincoces de yuso*	38	1	34	3	–	–	–
Perex	*Perex*	19	–	18	1	–	–	–
		Occxxxvj	D. xlij	Occxxxvj	D. xij	D.	–	–
		==== *Junta Tras la Loma* ====						
Castrobarto	*Castro*	43	–	40	3	–	–	–
Muga	*Muga*	6	–	5	1	–	–	–
Lastras de las Eras	*Lastras*	19	–	18	1	–	–	–
Las Eras	*Las heras*	12	–	10	2	–	–	–
Colina	*Colina*	15	–	15	–	–	–	–
Villataras	*Villataras*	11	–	11	–	–	–	–
Tabliega	*Tabliega*	9	–	8	1	–	–	–
Cubillos de Losa	*Cuvillos*	13	–	11	2	–	–	–

DENOMINACION ACTUAL	Pueblos	Vezinos: todos vs.	Vezinos: Pecheros	Vezinos: Hidalgos	Vezinos: Clerigos	Vezinos: Religiosos	Religiosos: sin los de S. Fr.co	Religiosos: frailes franc.os
Granja de Cueto (ª)	*Granja de cueto*	2	-	2	-	-	-	-
Granja de Valmayor (ª)	*Granja de Valmaior*	2	-	2	-	-	-	-
	MONTA:	724	8	665	51	-	-	-
		[illegible]	[illegible]	[illegible]	[illegible]	[illegible]		-

==== *Valles de Tudela y Relloso* ====

Lorcio	*Lorcio*	5	-	5	-	-	-	-
Quintana (ª)	*Quintana*	16	-	15	1	-	-	-
Sta. María del Llano de Tudela; Araduenga.	*Sanctamaria y Araduenga*	18	-	17	1	-	-	-
Santa Olaja	*Sanctolaja*	6	-	6	-	-	-	-
Santiago de Tudela; Montiano.	*Santiago y Montiano*	14	-	14	-	-	-	-
Arieta	*Artieta*	9	-	9	-	-	-	-
Berrandúlez (ª)	*Berrandules*	13	-	12	1	-	-	-
Relloso	*Valle de rellosso*	34	-	32	2	-	-	-
	MONTA:	115	-	110	5	-	-	-
		[illegible]	[illegible]	[illegible]	[illegible]	[illegible]	-	-

==== *Valle de Valdegovia* ====

Boveda	*Bobeda*	56	3	50	3	-	-	-
Quintanilla (Valdegovia)	*Quintanilla*	22	1	20	1	-	-	-
Valluerca	*Valluerca*	24	2	21	1	-	-	-
Acebedo	*Azebedo*	12	11	-	1	-	-	-
Pinedo	*Pinedo*	14	10	4	-	-	-	-
Mioma	*Mioma*	10	2	8	-	-	-	-
Corro	*Corro*	34	33	-	1	-	-	-
Tobillas	*Tovillas*	19	16	2	1	-	-	-
Gurendes	*Gruendes*	26	7	18	1	-	-	-
Villanueva de Valdegovia.	*Villanueva*	40	1	38	1	-	-	-
		[illegible]	[illegible]	[illegible]	[illegible]	[illegible]	-	-

DENOMINACION ACTUAL	Pueblos	Vezinos todos vs.	Pecheros	Hidalgos	Clerigos	Religios	Religiosos sin Lugar á Fr.co	frayles	Fran.cos
Villanañe	*Villanane*	35	34	–	1	–	–		–
Villamaderme	*Villamademe*	38	19	16	3	–	–		–
Tuesta	*Tuesta*	39	1	35	3	–	–		–
Espejo	*Espejo*	39	23	14	2	–	–		–
Nograro	*Nograro*	24	11	13	–	–	–		–
Quejo	*Quejo*	12	–	12	–	–	–		–
Alcedo	*Alzedo*	22	–	21	1	–	–		–
Bachicabo	*Bachicano*	47	19	26	2	–	–		–
Barrio	*Barrio*	38	6	29	3	–	–		–
Osma	*Osma*	27	1	25	1	–	–		–
Basabe	*Bassave*	20	11	9	–	–	–		–
	MONTA:	598	211	361	26	–	–		–
		Dnel 1 § Dcl. bn §	Dcccb § D bnbn §	Dlc. - § Dcle 1§	D 201§ D e §	D D	–		–
		D9 ccbm §	D nc f 1§	D ac le 1 §	D e. bn §	D			
Merindad de Cuasta-Urria		==== Merindad de Cuestadunia y partido de ==== (*51) ==== Allende serea ====							
Nofuentes	*Nofuentes*	39	3	28	3	5	46		–
Mijangos	*Mijangos*	29	18	9	2	–	–		–
Urria	*Huria*	32	1	29	2	–	–		–
Villamagrin	*Villamagri'*	4	–	3	1	–	–		–
Quintana la Cuesta	*Quintana la questa*	20	1	17	2	–	–		–
Baêllo	*Baillo*	10	–	9	1	–	–		–
Casares	*Cassares*	7	–	6	1	–	–		–
Paralacuesta	*Para*	16	3	12	1	–	–		–
Pradolamata	*Prado La mata*	11	5	6	–	–	–		–
		Dcle bm §	D. ccc 1§	Dcc e fc §	D. e 14 §	D elb1	–		–
Villapanillo	*Vª panillo*	19	10	5	4	–	–		–
Arroyuelo	*Arroyuelo*	41	25	10	6	–	–		–
Palazuelos de Cuesta-Urria	*Palaçuelos*	18	15	2	1	–	–		–
Cillaperlata	*Cillaperlata*	18	16	2	–	–	4 (*52)		–
Trespaderne	*Trespaderne*	36	27	6	3	–	–		–
Tartales de Cilla	*Tartales*	8	8	–	–	–	–		–
Cereceda	*Cereceda*	13	11	1	1	–	–		–
Penches	*Penches*	8	7	–	1	–	–		–
Barcina de los Montes	*Barciño*	18	18	–	–	–	–		–

DENOMINACION ACTUAL	Pueblos	Vezinos: todos vz.os	Vezinos: Pecheros	Vezinos: Hidalgos	Vezinos: Clerigos	Vezinos: Religiosos	Religiosos: sin las de S. Fr.co	Religiosos: frailes franc.os
La Aldea del Portillo de Busto.	*El aldea*	7	6	–	1	–	–	–
Las Quintanillas	*Las quintanillas*	3	1	1	1	–	–	–
		[illegible]	[illegible]	[illegible]	[illegible]	[illegible]	–	–
Ael	*Ael*	6	6	–	–	–	–	–
Hierro	*Hierro*	7	–	7	–	–	–	–
Lechedo	*Yllechedo*	13	1	12	–	–	–	–
Quintana de entrepeñas	*Quintana de entrepeñas*	14	3	10	1	–	–	–
Ribamartin	*Riba martin*	1	–	1	–	–	–	–
Quintanilla-Montecabezas.	*Quintanilla de Montecabeças*	10	–	10	–	–	–	–
Santa Coloma	*Sanctacoloma*	5	–	5	–	–	–	–
Villanueva del Grillo	*Villanueva del grillo*	20	1	18	1	–	–	–
		[illegible]	[illegible]	[illegible]	[illegible]	[illegible]	–	–
Molina del Portillo de Busto	*La molina*	11	–	11	–	–	2	–
	MONTA:	444	186	220	33	5	52	–
		[illegible]	[illegible]	[illegible]	[illegible]	[illegible]		
		[illegible]	[illegible]	[illegible]	[illegible]	[illegible]		
		[illegible]	[illegible]	[illegible]	[illegible]	[illegible]		
		[illegible]	[illegible]	[illegible]	[illegible]	[illegible]		
		[illegible]	[illegible]	[illegible]	[illegible]	[illegible]		

==== *Quintana de Loranco y otros* ====

Quintanaloranco	*Quintana de Loranco*	52	47	2	3	–	–	–
Loranquillo	*Loranquillo*	27,½	24,½	1	2	–	–	–
Alcocero de Mola	*Alcucero*	43	39	2	2	–	–	–
Santa María del Invierno	*S.ta Maria del Ynvierno*	46	39	3	4	–	–	–
Piedrahita de Juarros	*Piedrahita*	19,½	18,½	–	1	–	–	–
	MONTA:	188	168	8	12	–	–	–
		[illegible]	[illegible]	[illegible]	[illegible]	[illegible]	–	–

DENOMINACION ACTUAL	Pueblos	Vezinos todos vs.	Pecheros	Hidalgos	Clerigos	Religiosos sin Legos ni Frs	Frailes Franciscanos	
				==== Partido de Olmillos de Sasamon ====				
Yudego; Villandiego	Madeo y Villandiego	82	76	-	6	-	-	-
Olmillos de Sasamón	Olmillos de sasamon	91	85	-	6	-	-	-
Citores del Páramo	Citores del paramo	43	41	-	2	-	-	-
Pedrosa del Páramo	Pedrosa del Paramo	56	54	-	2	-	-	-
	MONTA:	272	256	-	16	-	-	-
				==== Tierra de Nieva ====				
Montemediano	Montemediano	30	29	-	1	-	-	-
Tobia	Riotovia	54,½	46,½	6	2	-	-	-
Baños de Río Tobía	Baños de Riotovia	162	141,½	12,½	8	-	-	-
Las Llanas (ª)	Las Llanas	5,½	5,½	-	-	-	-	-
Molinos de Iregua (*53)	Los molinos de Yruega	3	3	-	-	-	-	-
Pradillo	Pradillo	36	30	5	1	-	-	-
	MONTA:	291	255,½	23,½	12	-	-	-
				==== Partido de Poçuengos ====				
Pazuengos	Poçuengos	29	27	-	2	-	-	-
Ollauri	Ollora	20	20	-	-	-	-	-
Villanueva	Villanueva	8,½	8,½	-	-	-	-	-
Santurdejo	Santurdejo	96,½	94,½	-	2	-	-	-
Herramélluri	Herramelluri	36	17	15	4	-	-	-
Velasco	Velasco	15	10	4	1	-	-	-
Tormantos	Tormantos	47	12,½	30,½	4	-	-	-
	MONTA:	252	189,½	49,½	13	-	-	-

DENOMINACION ACTUAL	Pueblos	Vezinos: todos vz.os	Vezinos: Pecheros	Vezinos: Hidalgos	Vezinos: Clerigos	Vezinos: Religiosos	Religiosos: sin los de S. Fr.co	Religiosos: frailes	Religiosos: franc.cos
				==== Partido de Yglesias ====					
Iglesias	*Yglesias*	96,½	90,½	-	6	-	-	-	
Villanueva de las Carretas	*Villanueva de las Carretas*	12,½	11,½	-	1	-	-	-	
Las Quintanillas	*Las quintanillas*	79,½	76,½	-	3	-	-	-	
Ciadoncha	*Ciadoncha*	59	55	-	4	-	-	-	
Tamarón	*Tamaron*	59	53	3	3	-	-	-	
Villaldemiro	*Villaldemiro*	43	16,½	23,½	3	-	-	-	
	MONTA:	349,½	303	26,½	20	-	-	-	
		[illegible]	[illegible]	[illegible]	[illegible]	0	-	-	

Diego [illegible]

Sumario

[illegible]

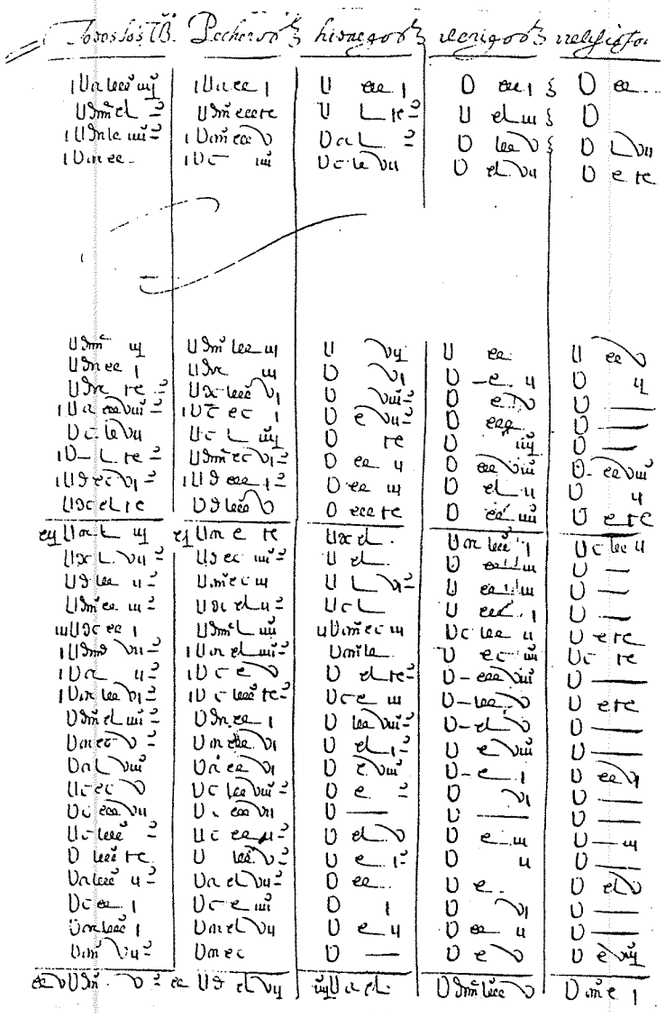

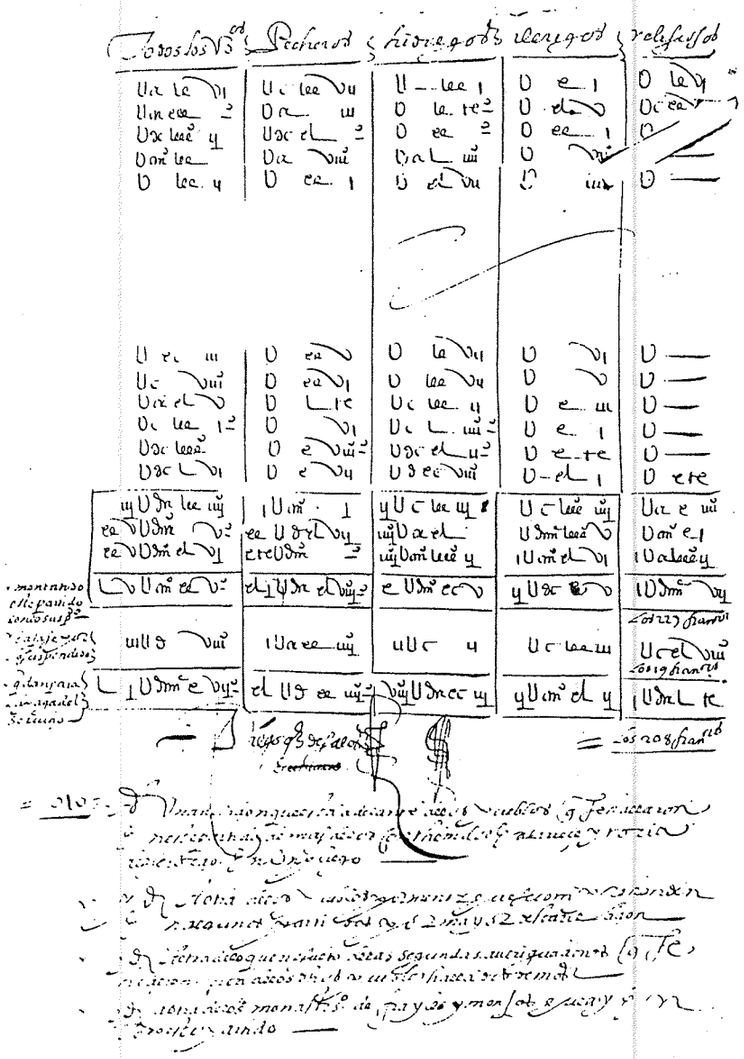

el dho partido de burgos
Relacion
de los monesterios de frailes
y monjas de todas ordenes
q ay en el dho partido

	Religiosos de otras Hordenes y monjas de todas	Religiosos de la Hordenes fran.co
La çiudad de Burgos		
San Juan de la orden de Sant Benito, tiene	40	-
Nra. S.a de Miraflores de la orden de los cartujos, tiene	35	-
La orden de frailes geronimos, tiene	26	-
El monester.o de la trinidad, q' tiene	40	-
El m.o de S.t Pablo de la orden de San.to Domingo, tie.ne	50	-
El m.o de S.t agustin, que tiene	66	-
El m.o de la Merçed, q' tiene	54	-
El colegio de la compañia de Jesus, q' tiene	30	-
	-	-
	Un el 1	
El m.o de la Victoria, q' tiene	20	-
El monesterio de S.t Fran.co, q' tiene	-	70
Otro colegio de los Teatinos q' se llama la Granja del colegio de arriva y tiene	30	-
==Monest.os de monjas de la dha çiudad==		
El monesterio de S.t Bernardo, tiene	45	-
El m.o de S.t Felices de la orden de Calatrava, tiene	25	-
El monesterio de S.t Felices de la orden de S.t agustin, tiene	54	-
El monest.rio de S.ta Dorotea de la dha orden	50	-
El m.o de la Madre de dios, de la dha orden	22	-
	Un e y	
El monesterio de S.ta Clara de S.t Fran.co	-	80
El Monesterio de la Concepcion de la dha orden	-	16
El monesterio de la concepcion de la orden de Sant Luis, monjas françiscas	40	-
El monesterio de S.t Josseph carmelitas Descalças	20	-
En el compas de las Huelgas de Burgos		
Un monesterio de monjas	80	-
En el compas del Hospital del Rey		
De la orden de Calatrava	21	-
En Carcedo		
Un monesterio de frailes Benitos	26	-
En Beas de Juarros en Lamata		
Un monesterio de frailes de la orden de Premoste	14	-
	Un e vii	
En Cuvillo del Campo de Lamata		
Una abbadía de canonigos que la llaman de San quirze	6	-

	Religiosos de otras Hordenes y monjas de todas	Religiosos de la Hordenes S. Fran.co
En los Ausines		
Un m.o de monjas q' se llama Sanctamaría la Real	20	-
En Santa Cruz de Juarros		
Un monesterio de frailes Bernardos	7	-
La V.a de Cuevas Ruvias		
Un m.o de frayles benitos q' le llaman san P.o de arlança	20	-
En Espeja		
Un m.o de frailes q' se llama S.t geronimo despeja	25	-
En Caleruega		
Ay un monesterio que se llama S.to Domingo el Real	45	-
En Aguilera		
Ay un monesterio de frailes françiscos	-	20
En la V.a de Gumiel de yçan		
Ay un monest.o de frailes bernardos que se llama S.t P.o de gumiel de yçan	6	-
	Vcelte	
En la Villa de Aranda de Duero		
Un monesterio de frailes Fran.cos descalços, y tiene	-	24
Otro de frailes dominicos	16	-
Otro de monjas dominicas bernardas	23	-
Otro de beatas françiscas	13	-
En Tortoles		
Ay un monesterio de monjas de la orden de S.t benito	28	-
En Torresandino		
Ay un monest.o de frayles carmelitas Descalços	18	-
En Villamayor del Monte		
Ay un monesterio de monjas bernardas	26	-
En Astudillo		
Ay un monesterio de monjas françiscas	52	-
En Balbuena		
Ay un monesterio de frailes françiscos	-	2
	Vi 4	
En Castroxeriz		
Un monesterio de frailes françiscos	-	20
Otro de monjas de la orden de Santa clara	30	-
Otro de frailes comendadores de la orden de S.t ant.o	7	-
En San Juan de Ortega		
Un monesterio de frayles Geroni.mos	19	-

		Religiosos de otras Hordenes y monjas de todas	Religiosos de la Hordenes S. Fran^co
En Villena			
	Un monesterio de monjas bernardas	36	-
En Rojas			
	Un monesterio de frailes dominicos	12	-
En Castil de Lences			
	Un monesterio de monjas françiscas	40	-
En Poça			
	Un monesterio de frailes françiscos	-	14
		Dicte Viu	
En Sancta Gadea			
	Un monesterio de la Orden de San Fran^co	-	4
	Otro de la orden de benitos	10	-
En Miranda de Hebro			
	Uno de frailes françiscos	-	19
	Otro de bernardos que se llama Santa M^a la Real de herrera	19	-
	Otro de geronimos q' se llama Sanmiguel del monte	19	-
	Otro de la orden de Premoste q' se llama Santa Maria de Bujedo	19	-
En el termino de la villa de San Asensio			
	Ay un monesterio de frailes geronimos que se llama Nuestra s^a de la estrell^a	19	-
La çiudad de Logroño			
	Uno de frailes françiscos	-	19
		Dicte Viu	
	Otro de la Merçed	19	-
	Otro de S^anto Domingo	19	-
	Un colessiode la compañia de Jhus	19	-
	Un monesterio de monjas de la madre de dios de la concepcion	19	-
	Otro de monjas de St Pedro de los lirios de la orden de Sant agustin	19	-
En arnedo			
	Ay un monest^o de monjas de la orden de St Fran^co	19, (*54)	-
	En el termino de la dha Villa ay otro de frailes de la dha orden	-	19
La villa de Navarrete			
	Ay un monesterio de frayles fran^cos	-	19
En Nagera			
	Un monesterio de benitos que se llama Santa maria la Real	19	-
		Dicte	

	Religiosos de otras Hordenes y monjas de todas	Religiosos de la Hordenes Fran.co
En la dicha çiudad de Nagera otro m.o de frailes françiscos	-	19
Otro de monjas françiscas	19	-
En Anguiano		
Ay un m.o de monjes benitos que se llama Nuestra S.a de Valvanera	19	-
En San Millan de la agolla		
Ay un monesterio de monjes benitos que se llama San Millan de la agolla	19	-
En Cañas		
Ay un monesterio de monjas bernardas que se llama Santa maria de cañas	19	-
En Santo Domingo de la Calçada		
Ay un monesterio de frailes françiscos	-	19
En Bivar del Cid		
Ay un monesterio de monjas de la Orden de San Fran.co	26	-
En Palaçios de Venayel		
Un monesterio de monjas benitas	23	-
En Villa Mayor		
Un monesterio de la orden de Premoste	7	-
	Dicha	
En el Valle de Mançanedo		
Junto al lugar de aldea ay un monesterio de frailes bernardos que se llama Monesterio de Riosea	19	-
En la Villa de Villasan del Valle y tierra de Mena		
Ay un monesterio de monjas françiscas	66 (*55)	-
En el lugar de Nofuentes en la Merindad de Cuestadurria		
Ay un monesterio de monjas françiscas	46	-
En cillaperlata de la dha merindad		
Ay un priorato de monjas bernardas	4	-
En La Molina de la dicha Merindad		
Ay otro priorato	2	-

Religiosas de todas Ordenes y monjas de todas — = Religiosos de la Orden de S. Fran.co =

=== Ojo === Porque en alguno de los monesterios de los d^dos en esta Relación no venia averiguado los Religiosos que avia en ellos se hizo la q^ta de los demas en q' viene hecha la averig^cion y sale uno con otro a 19 religiosos y a este respeto les va repartidos.

MONTA ESTA RELACION:	1.725	364
	2.089	
En las relaciones de pueblos figuran además:		
San Leonardo	2	-
San Miguel del Pedroso	3	-
Oña	66	-
Rezmondo	2	-
Villasan del Valle (ver nota *55)	-66	-
MONTA CORREGIDO:	1.732	364
	2.096	

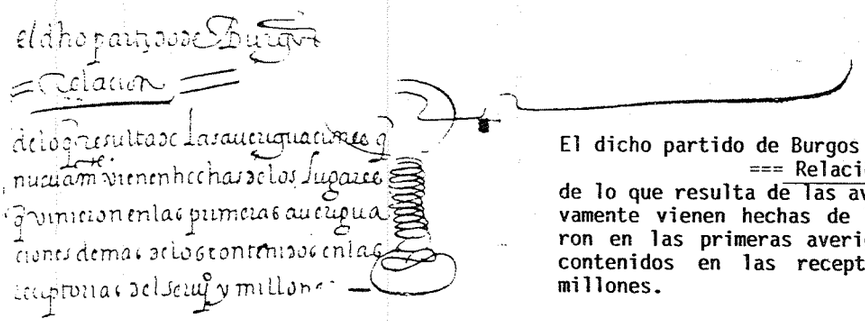

El dicho partido de Burgos
=== Relación ===
de lo que resulta de las averiguaciones que nuevamente vienen hechas de los lugares que vinieron en las primeras averiguaciones demas de los contenidos en las receptorias del servicio y millones.

==== Encio junto a Pancorvo ====

Parece por la averiguación que hizo Francisco Nanclares que este lugar no ha pagado ni paga servicio y que la causa no se sabe mas de que pagan en la villa de Pancorvo donde son vezinos 25 maravedíes cada uno por la vezindad y que la dicha villa de Pancorvo paga servicio y no se save si entra con ella y que la dicha relacion que esta sacada de este partido solo esta sacada la vezindad de Pancorvo.

==== Verguenda ====

Por la dicha averiguación parece que ese lugar no ha pagado ni paga servicio ni se sabe la causa mas de la costumbre y que hay hidalgos y labradores y no ay distinción de estados, es del conde de Orgaz a quien pagan alcavalas y anda con la provincia de alava y Victoria.

==== Puentelarra ====

Este lugar es de la misma calidad y es del conde de Salinas y no pagan alcavala y anda con la hermandad de Victoria.

==== Fonterga ====

Este pueblo es todo como Verguenda.

==== Valle de Valdarejo ====

En este Valle se comprehenden los lugares de Villamardones y Ribera la Hoz y Lalastra y parece que dicho Valle no ha pagado ni paga servicio ni se sabe la causa mas de que tiene privilegio de ciertas exempciones y libertades de pagando cierto pecho y tributo a la casa de Hares y Villerias de que gozan virtud de cierta Merced que tienen y sobre ello parece que hubo pleito en Valladolid y no hay distinción de estados y es de la hermandad de la Provincia de alava y Victoria.

==== Ribales junto a Miranda de Hebro ====

Por la dicha averiguación parece que este lugar no ha pagado ni paga servicio ni se sabe la causa y que ay distinción del estado y sentado de los labradores que pagan pecho y tributo al condestable de Castilla treinta y siete reales y diez maravedies que reparten entre si aunque ay a pocos que muchos vezinos. Este lugar anda con la hermandad de la provincia de Victoria.

==== La puebla de Argançon y ====

==== Villanueva de Oca, su aldea ====

Parece que no han pagado ni pagan servicio ni se sabe la causa mas de que nunca se ha pagado ay distinción de estados y officios.

==== Villa y condado de Treviño ====

Parece por la averiguación que no pagan servicio a su Magestad y que pagan de pecho en un año los pecheros trescientos ducados al duque de Nagera.

==== La Villa de Guardia y su tierra ====

Parece por la averiguacion que no pagan ni han pagado servicio por tener carta Exª de su Magestad. Presentan en que se manda que paguen a su Magestad en cada un año 60.000: por los derechos de quartales y alcavalas y por todos los otros derechos que son obligados a pagar y no paguen otros derechos algunos y que estos 60.000 se paguen en cada un año a don Luis de Samano heredero de don Juan de Samano cuya es la fortaleza de la dicha villa por privilegio que dizque tiene de su Magestad para ello y no se presenta.

==== Ciguri ====

Parece que nunca le ha sido repartido servicio y que es de la abbadía de este lugar y no tiene privilegio ni causa para dexar de pagarle y los Vezinos del tienen pocos bienes raizes y pagan moneda forera.

==== Villafranca de Montes de Oca ====

Parece que la dicha villa y su tierra pagan el servicio a su Magestad al hospital della por merced y previlegio que dello tiene del señor rey Don Juan.

==== Villalobon junto a Roa ====

Parece que no pagan servicio por ser la dicha Villa solariega y que los bienes rayzes que ay en ella son del conde de Siruela cuya es la dicha villa y no ay otra causa para dexarlo de pagar.

==== Vascones del Agua ====

Parece que nunca le ha sido repartido servicio porque los bienes que ay en este lugar son de Pedro Ogacon de Villasante cuyo es y es termino redondo distinto y apartado.

==== Villodrigo ====

Parece que nunca le ha sido repartido servicio y no se sabe porque causa de que dizen ay previlegio en el monesterio de San Pedro de Arlança que estuvo en el dicho lugar muchos años a pero no se sabe de cierto.

==== San Cebrian de Buenamadre ====

Parece que nunca le fue repartido servicio por razon que los bienes rayzes que ay en el dicho lugar todos son de don Juan de Muxica cuyo es y que el dicho lugar fue despoblado y ha poco que se poblo.

==== Varcena de Pienta ====

Parece que este lugar paga servicio en la merindad de montija que es una de las de Castilla Vieja.

==== Merindad de Lossa ====

Parece que va en la receptoria del servicio en la partida de las siete merindades de Castilla vieja y assi se pusso.

==== Villalacre, Villa Ventin, Paresotas, ====

==== Momediano ====

Parece que no pagan servicio porque gozan del Privilegio de Vizcaya y tampoco pagan alcavala, son libres y exemptos de otros repartimientos, tienen privilegio dello y carta Exª litigada en la contaduria con el fiscal sobre pagar alcavala estos lugares en lo que toca a la juridicion son de la merindad de Lossa que es una de las de Castilla vieja.

==== Valle de Tudela y Relloso ====

Parece que no pagan servicio y que no se sabe porque mas de que hay muy pocos labradores y no ay distinción de estados ni se reconocen.

==== Berberana ====

Parece que no paga servicio ni se le ha repartido y no se sabe la causa mas de que es costumbre antigua es de doña Juana de Mendoza a quien pagan alcavala y martiniega ay hidalgos y labradores y se reconocen en los oficios.

==== Valpuesta ====

Parece que no paga servicio por privilegio que tiene del rey don Alfonso confirmado por su Magestad y ay en el distincion de estados.

==== Salinas de Anaya y Artiega su aldea ====

==== que es todo un concejo ====

Parece que no paga servicio por privilegio que tienen del rey don Alfonso y confirmaciones del el de la Hermandad de Alava y Victoria y no ay distinción de estados en el dicho lugar.

==== Valle de Valdegovia ====

Parece que de poco tiempo a esta parte paga servicio y que fue sentenciado y apremiado a ello trayendo pleitos sobre no le pagar y que todos los lugares del dicho Valle que son veinte y uno son de las hermandades de Alava y Victoria.

==== Moneo, Bascuñuelos, Villaran y Bustillo

Parece que estos quatro lugares no pagan servicio antes, son libres y exemptos porque gozan del Previlegio y fuero de Vizcaya y el dicho lugar de Muneo tiene previlegio y sentencia que mostraron confirmado por su Magestad por donde parece lo susodicho.

==== Lara ====

Parece que paga servicio y entra en la tierra de la onor de sedano donde le paga y va puesto en la receptoria.

==== Cuvillo de Roja ====

Parece que paga servicio y aunque es de las siete merindades paga por si y va repartido en ella donde se pusso.

==== Mahave ====

Parece que es una granja subjeta a la abbadía de Oña ay en ella un religiosso y quatro criados que cultivan las heredades de la dicha granja y que no pagan servicio por ser criados de los religiosos y bienes eclesiásticos ni parece que aya Previlegio ni otra razon para dexar de pagar el dicho servicio.

==== Barrio de Santa Maria de Castroxeriz ====

Parece que el dicho barrio paga servicio ordinario y extraordinario a la yglesia mayor del dicho barrio por previlegio que tiene dello de los reyes don Fernando y don Sancho y ha de ir puesto para los Millones.

NOTAS AL VECINDARIO DE BURGOS

La paginación se refiere a la particular de ésta provincia que figura en el margen superior derecho de cada página.

Pág. 1 (*1) En el manuscrito figura la siguiente nota: *"ojo: tienen de renta 64.550 ducados"*.

(*2) En el manuscrito figuran 798 y 70. Los que aquí constan corresponden a la "Relación de monasterios".

(*3) Según la "Ron. de monasterios". En el original del por mayor figuran 19 más, o sea 76, lo que equivale a un convento más según la nota final de la Ron de monasterios.

(*4) Cifras del "por menor". En el original del "por mayor" figura medio (½) hidalgo menos.

Pág. 2 (*5) Ver nota (*48).

Pág. 4 (*6) En el original erronemante figuran 14. (En "por menor": 20).

(*7) En el original manuscrito dice: *"Los conçejos de la merindad de Villadiego q' se reparten en ocho quadrillas con los Vassallos que el Condestable de Castilla tiene en el lugar de Cuevas q' solian pagar con sus tierras y se han passado a este partido sin los lugares de Salazar de amaya, y Sotresgudo y Bobadilla de villemar q' handan con las dichas tierras del Condestable y sin los lugares de Ontrodia Errezmondo Quintanilla del pino Hoyos esdcuderos y Vgnono que van delante"*. Las cifras transcrita son las del "por menor" pues en el original de esta relación figuran: 2.336; 2.064; 159; 110; 1 y 7.

(*8) Según nota marginal del manuscrito del "Por menor", comprende: La "quadrilla de Caderechas", "quadrilla de Rojas", "quadrilla de la Vid y Verçosa", "quadrilla de Santa María de Riba Redonda", "quadrilla de San garcía", "quadrilla de Prêdano" y "quadrilla de Cameno"; cuyo total es el que se trascribe aquí. En el original manuscrito las cifras que constan son: 2.491,½; 1.644; 697,½; 145; 5 (por deducción); y 88 frailes, a continuación sigue esta nota: *"Los conçejos de la Merindad de Bureva que se reparten en siete quadrillas con los setenta y quatro vezinos pecheros que en esta merindad pretendian ser escusados de pagar en el servicio los años passados por el Condestable de Castilla y alcalde de Virviesca y Bastida. V.merçed deparo que han de pagar en este serviçio como pagan los otros vezinos pecheros de la dicha Merindad de Bureva con Castil de Lences y barrio de Salas y La granja*

de Ruyales que solían pagar de por si sin el lugar de Busto y con los Vassallos que el Monasterio de las Huelgas de Burgos tiene en Quintanilla de Sangarcia y sin los lugares de Valdan y Castil de Peones y Revilla godos y salas y revilla alcon y sin los lugares de navas y Marcilla y La granja de Bedecilla y quintanilla de cabesoto y otros lugares que son en la dicha merindad que va adelante."

Pág. 5 (*9) En el original figuran erroneamente 11. (en el "Por menor": 13).

(*10) Desaparecido. Era un caserío del actual Municipio de Cidamón. (Comunicado por Juan Ortega Martínez, Delegado del INE en Rioja.)

(*11) En el manuscrito la suma de los vecinos está mal. Dice 1.223 y son 1.233, error que se traslada a la suma parcial y al Sumario.

(*12) Según figura en la Relación de Monasterios. En el manuscrito del "Por mayor" figuran 54.

Pág. 6 (*13) En el original figura erroneamente 253,½, error que se mantiene en la suma parcial y en el Sumario.

(*14) El detalle de estos pueblos se dan en el "por menor" encabezado por "Aldeas de Santo Domingo de la Calzada" (Ver pág.39) y lo constituyen los cuatro últimos pueblos de esta partida (Ver nota *45).

(*15) En el original figura erroneamente 290, error que se mantiene en la suma parcial y en el Sumario.

Pág. 7 (*16) No figura en la Relación de Monasterios.

(*17) En el manuscrito se ha anotado 8 vecinos pecheros y posteriormente se los ha tachado añadiéndose una nota que dice: *"-ojo que por la averiguación que se hizo parece que este pueblo está despoblado y que es una granja del monasterio de Santo Domingo y que esta en ella un religioso y seis criados del m^{o} y una muger que les guisa de comer por lo qual y por lo convenido se quitaron de aquí y se puso adelante para que se cobre el servicio de cada Vezino pechero que obiere en este lugar de respeto de los demás de este partido"*. Hoy es una entidad menor (caserío) del municipio de Fontiosos, habitada en 1970 por 22 personas.

Pág. 8 (*18) En esta suma parcial no se han quitado los 8 vecinos pecheros del concejo de Guimara.(Ver nota anterior).

(*19) Ver nota (*33).

(*20) En el original 73. Error de suma que se mantiene en la suma parcial y en el Sumario.

Pág. 9 (*21) En el manuscrito, de este "Por mayor", se enumera las merindades sin entrar en el detalle de los pueblos que sólo aparecen en el "por menor". Al no poderse comparar ambas relaciones no se intuye el motivo de la discrepancia de las cifras: las del "por mayor" son, 3.621; 954; 2.493; 172 y 19 frailes (2 vecinos), mientras que las del "por menor" son las que aparecen transcritas. Por otra parte, en el "por menor" (ver pág. Burgos 55), inmediatamente detrás de Castilla la Vieja está la Merindad de Lossa que quizá pudiera haber estado incluída en aquélla, reflexión que se acentúa al no venir reflejada en el "Por mayor" y que, al sumar sus datos, la diferencia antes advertida queda considerablemente reducida-(40;23;15;2).

Pág. 10 (*22) Suma parcial erronea, es 1.188,½

Pág. 11 (*23) A continuación del texto transcrito en la columna de "Pueblos", el manuscrito dice: *"...por previllegio con cargo de tener reparada La puente de ojacastro Los quales La ha de tener reparada segun y como en el dho previllegio se contiene porque de otra manera no han de gozar de exempcion del dho previllegio".*

(*24) Las cifras corresponden al "por menor" pues en el original de esta partida figuran: 85,½; 66,½; 12; 7, y ningún religioso.

Pág. 12 (*25) No figuran en la Relación de Monasterios.

(*26) A continuación del nombre de ésta población y de su adjudicación al monasterio, el manuscrito continúa diciendo: *"Los quales aveis de pagar al monesterio de Santo domingo de la dicha villa que los hadeaver por virtud de un previlegio para ello y de una carta executoria y de ciertas cedulas que estan assentadas en mis libros".*

Pág. 13 (*27) No figura en la Relación de Monasterios.

Pág. 14 (*28) Suma erronea, son 98. Error que se arrastra al Sumario.

Pág. 15 (*29) Suma erronea, son 244,½. Error que se arrastra al Sumario.

Pág. 17 (*30) Según la "relación al por menor". En el original de esta parte las cifras que aparecen son: 1.067; 839,½; 158,½; 69. Valores que se mantienen en la suma parcial y en el Sumario.

Pág. 19 (*31) En el original figuran erroneamente 352,½ y 24.

Pág. 20 (*32) Hoy desaparecido como entidad al ser incluído en el municipio de Burgos. Cuenta en la actualidad con 566 habitantes. (Comunicación de Gonzalo Plaza Romero, Delegado del INE en Burgos.)

Pág. 26 (*33) En la "Relación al por mayor" de esta partida, las cifras expuestas se hallan incrementadas en 59 en la columna de "pecheros" y 1 en la de "clérigos"; así mismo, en el manuscrito de dicha relación figura entre Valcavado y El Aldeguela un pueblo llamado *"Pedrosa"*, que no consta en esta relación "al por menor". Posiblemente, la diferencia de vecindad antes anotada, corresponda a ésta población de Pedrosa, por lo que respetamos ambas inscripciones y no se hace la pertinente corrección a que sus discrepancias darían lugar.

Pág. 28 (*34) Suma erronea, son 231,½

Pág. 29 (*35) También podría ser Villaescusa la Solana que se encuentra a un kilómetro de la otra. (Comunicación de Gonzalo Plaza).

(*36) En el original 446 (erroneo), pero pasa al "por mayor" correctamente.

(*37) En el original manuscrito hay una nota que dice: " *Merindad de Bureva que se compone de las siete quadrillas que son siguientes desta*".

Pág. 32 (*38) Hoy incluído en Valluércanes.

Pág. 33 (*39) La presente relación de pueblos de la Tierra de Miranda de Ebro coincide con la que da la Relación por Mayor, por tanto no cabe duda que hay un error en la transcripción del sumario, el error se encuentra en la segunda línea, que corresponde a la primera suma parcial, que hace que los totales sean 245; 132; 98; 15. La cifras del "Por mayor" coinciden con la suma real, salvo en medio vecino hidalgo.

Pág. 37 (*40) Despoblado en 1839. (Comunicación de Juan Ortega).

(*41) Hoy despoblados, pertenecían al municipio de Robres del Castillo. (Informe de J. Ortega).

Pág. 38 (*42) Entidad desaparecida. (Comunicación de Juan Ortega).

Pág. 39 (*43) Desaparecida. (Comunicación de Juan Ortega).

(*44) En el Por Mayor dice: Grañon

(*45) Sólo pasan al Por Mayor de esta partida los cuatro primeros pueblos, los restantes aparecen en la partida "Leyba y otros" de la pág.6.

Pág. 43 (*46) En el original "Senado", pero en el Por Mayor y en la línea siguiente: "Sedano".

Pág. 44 (*47) Situados en el nuevo municipio "Valle de Sedano", donde forman entidades. (Comunicación de Juan Ortega).

(*48) En el "Por mayor" este monta asciende a 844; 498; 311 y 35, o sea 7 pecheros y 7 hidalgos más, y en la relación de los pueblos figura además de los que aquí constan: "Larray sin moradillo", "Sangenice y sin orvaneja" y "Desedaño Varadel", quizá a ellos se deba esta diferencia.

(*49) En la "Relación Por mayor" se incluye también el pueblo de Hormaças y según esas cifras debe tener 63 pecheros, 1 hidalgo y 7 clérigos.

Pág. 49 (*50) Según la relación al por mayor (no transcrita) son ocho merindades: 1. Castilla Vieja; 2. Sotrescueña; 3. Val de Porres; 4. Valle de la Hoz de Arriba; 5. Valle de Val de Bodres; 6. Valle de Manzanedo; 7. Montija; y 8. Valdivieso.

Pág. 58 (*51) En el Por mayor: Cuestadura.

(*52) Según la Relación de Monasterios. No figura en el "Por menor".

Pág. 60 (*53) Antiguo barrio del municipio de Nieva de Cameros hoy desaparecido como entidad independiente. (Comunicación de Juan Ortega).

Pág. 66 (*54) En el original de esta "Relación de Monasterios" aparecen como frailes franciscanos pero pasa a la "Relación por mayor" correctamente.

Pág. 67 (*55) La Tierra de Mena y con ella la Villa de Villasana pertenecían a la antigua provincia de la Merindad de Trasmiera por lo que aquí se les da de baja.

---o---

Vecindario de Calatrava de Andalucia

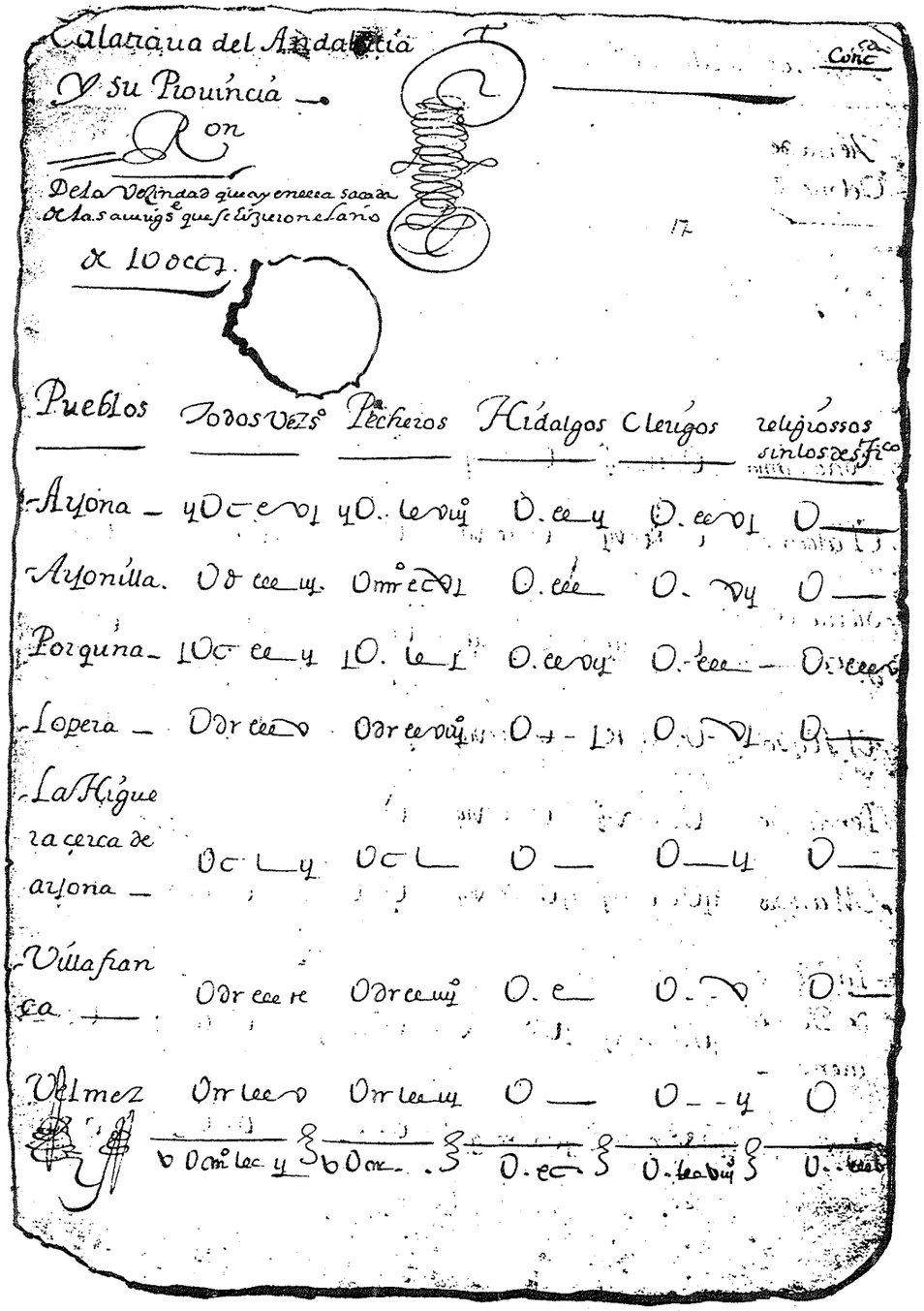
Calatraua del Andalucia
Y su Prouincia
Ron
De la Vezindad que ay en ella sacada de las auerigs que se hizieron el año de 1000 cc

Pueblos	Todos Vezs	Pecheros	Hidalgos	Clerigos	religiossos sin los desfrco
Arjona	[illegible]	[illegible]	[illegible]	[illegible]	[illegible]
Arjonilla	[illegible]	[illegible]	[illegible]	[illegible]	[illegible]
Porquna	[illegible]	[illegible]	[illegible]	[illegible]	[illegible]
Lopera	[illegible]	[illegible]	[illegible]	[illegible]	[illegible]
La Higuera cerca de arjona	[illegible]	[illegible]	[illegible]	[illegible]	[illegible]
Villafranca	[illegible]	[illegible]	[illegible]	[illegible]	[illegible]
Velmez	[illegible]	[illegible]	[illegible]	[illegible]	[illegible]
	[illegible]	[illegible]	[illegible]	[illegible]	[illegible]

* *Anverso de la primera hoja, folio 1, del Vecindario de* ***CALATRAVA DE ANDALUCIA Y SU PROVINCIA.***

Archivo Gral. de Simancas
Legajo: 1,301 Cont. Grles.
Tamaño real: 21,5 x 31 cms.



DENOMINACION ACTUAL	Pueblos	Vezinos todos vs	Pecheros	Hidalgos	Clerigos	Religiosos	Religiosos sin Lugar á Frº	Religiosos Frailes Franciscanos
Arjona	Arjona	2.116	2.068	22	26	-	-	-
Arjonilla	Arjonilla	533	496	30	7	-	-	-
Porcuna	Porquna	1.122	1.061	27	30	4	35	-
Lopera	Lopera	635	628	1	6	-	-	-
Higuera de Arjona	La Higuera cerca de arjona	152	150	-	2	-	-	-
Villafranca de Córdoba	Villafranca	639	624	10	5	-	-	-
Bêlmez	Velmez	275	273	-	2	-	-	-
	== Tierra de Velmez ==							
Doña Rama	Doña rrama	44	43	-	1	-	-	-
El Alamo (ª)	El alamo	27	27	-	-	-	-	-
Sierra de Gata (paraje)	Sierra de gata	3	3	-	-	-	-	-
El Hoyo	El Hoyo	29	28	-	1	-	-	-
Peñarroya	Penarroyo	18	18	-	-	-	-	-
Martos	Marthos	2.183	2.098	50	35	-	-	12
Torredonjimeno	La Torre de Don ximeno	1.536	1.505	1	24	6	55	
Higuera de Calatrava	La Higuera de Martos	130	128	-	2	-	-	-
Santiago de Calatrava	Santiago de Martos	145	142	2	1	-	-	-
Jamilena	Jamilena	56	55	-	1	-	-	-
Jimena	Ximena	284	279	1	4	-	-	-
	MONTA:	9.927	9.626	144	147	10	90	12



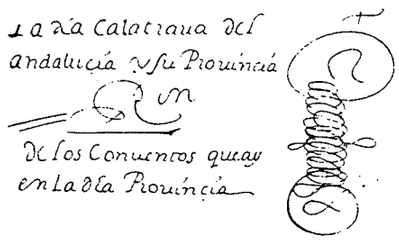

La dia Calatrava del andalucía y su Provincia

Rn

De los Conventos que ay en la dia Provincia

		Religiossos sin los de S.t Fr.co	Religiossos de S.t Fran.co
La Torre don Ximeno	Frayles de santo Domingo	3	-
	dos monasterios de monjas	52	-
Martos	Monest.o de S.t Fr.co	-	12
Porquna	Monest.o de monjas	35	-
		90	12
		12	
		102	
		0 . ec .	0 - - ey
		0 . e - y	
		0 c . y	

monta esta relacion de religiosos ciento y dos en esta manera

de todas ordenes sin los de san fr.co - 8 ec

los de S.t fr.co - 8 e y

c - y

c - y

Vecindario de Campo de Calatrava

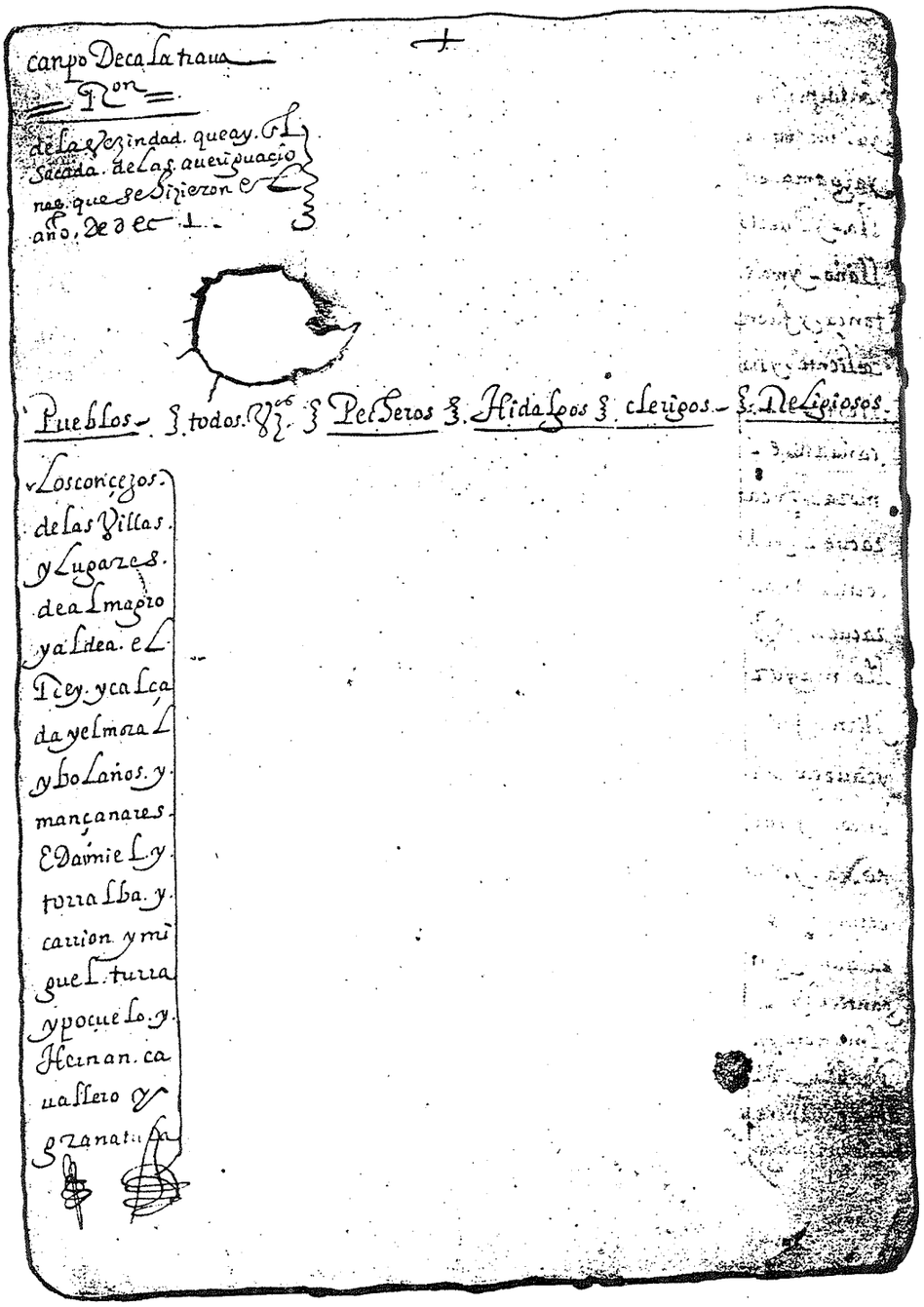

* *Anverso de la primera hoja, folio 1, del Vecindario de* ***CAMPO DE CALATRAVA.***

Archivo Gral. de Simancas
Legajo: 1,301 Cont. Grles.
Tamaño real: 21,5 x 31 cms.

campo De Calatraua

Ron

de la vezindad. que ay. el
Sacada de las. aueriguacio
nes. que se hizieron el
año. de d ec 1.



DENOMINACION ACTUAL	Pueblos	Vezinos: todos vs.	Pecheros	Hidalgos	Clerigos	Religiosos	Religiosos: sin los de S. Fran.co	frailes fran.cos
	Los conçejos de las Villas y Lugares que son de la Messa maestral de la dicha horden de Calatrava							
|Ver pág 2|	{Primero}	19.212	18.375	513	291	33	317	15
Picón	*El conçejo de Picon que solia ser de la dha horden*	68	65	2	1	-	-	-
		ereUx leee	eVuUm eL	d e V	x ec 4	eee iii	-	-
Villar del Pozo	*El conçejo del Villar del Pozo que que es de la dicha Horden de S. Joan çerca de Almagro*	36	35	-	1	-	-	-
	=== Lugares que vienen averiguados y no estavan en los libros ====							
Los Pozuelos de Calatrava	*El lugar de los Poçuelos, jurisdiçion de Almodovar*	50	48	1	1	-	-	-
	MONTA:	19.366	18.523	516	294	33	317	15



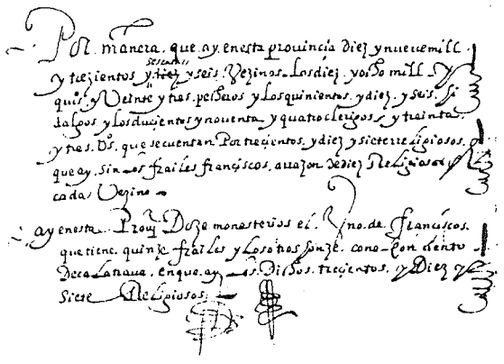

ereUx leee vi	eVuUm eL leee iij	d e V 1	x ec 4 4	eee iii
ereUx le vi	eVuUd ee iij	d e vi	x ec iii	eee iii

Por manera. que ay en esta prouincia diez y nueue mill y trezientos y sesenta y seis vezinos. los diez y ocho mill y quinientos y veinte y tres. pecheros y los quinientos y diez y seis. hidalgos y los duçientos y nouenta y quatro clerigos y treinta y tres. vs. que se cuentan por treçientos y diez y siete religiosos. que ay. sin los frailes franciscos. a razon de diez Religiosos cada vezino.

ay en esta Prouinçia doze monasterios el. vno. de franciscos. que tiene. quinze frailes y los otros onze. con el conçiento de Calatraua. en que ay los dichos. treçientos. y diez y siete Religiosos.

campo de calatrava
=Rn=
de los Lugares Poz
manoz

DENOMINACION ACTUAL	Pueblos	todos vs.	Vezinos: Pecheros	Vezinos: Hidalgos	Vezinos: Clerigos	Vezinos: Religiosos	Religiosos: sin los de S. Fr.co	Religiosos: frailes franc.os
				==== Conçejos de la Messa Maestral ====				
Almagro	*Almagro*	1.789	1.674	53	46	16	160	-
Aldea del Rey	*Aldea el rey*	367	338	21	5	3	30	-
Calzada de Calatrava	*Calçada*	517	486	22	9	-	-	-
El Moral de Calatrava	*El Moral*	753	730	11	12	-	-	-
Bolaños de Calatrava	*Bolaños*	252	247	2	3	-	-	-
Manzanares	*Mançanares*	977	941	11	23	2	16	-
Daimiel	*Daimiel*	1.841	1.714	85	37	5	45	-
		[illegible]	[illegible]	[illegible]	[illegible]	[illegible]	-	-
Torralba de Calatrava	*Torralva*	329	326	-	3	-	-	-
Carrión de Calatrava	*Carrion*	425	404	17	4	-	-	15
Miguelturra	*Miguel turra*	423	406	15	2	-	-	-
Pozuelo de Calatrava	*Pozuelo*	281	276	3	2	-	-	-
Fernancaballero	*Hernan Caballero*	165	163	1	1	-	-	-
Granátula de Calatrava	*Granatula*	295	293	-	2	-	-	-
Valdepeñas	*Valdepeñas*	1.387	1.342	26	19	-	-	-
Almodóvar del Campo	*Almodovar del campo y sus aldeas y ventas sin tirate afuera*	1.176	1.143	11	20	2	20	-
		[illegible]	[illegible]	[illegible]	[illegible]	[illegible]	-	-
Argamasilla de Calatrava	*Argamasilla*	580	545	31	4	-	-	-
Puertollano	*Puertollano*	825	807	5	13	-	-	-
Mestanza	*Mestança*	347	344	-	3	-	-	-
Fuencaliente	*Fuencallente*	184	182	-	2	-	-	-
Ballesteros de Calatrava	*Ballesteros*	192	188	1	3	-	-	-
Cañada de Calatrava	*La cañada el Moral*	97	87	8	2	-	-	-
Caracuel de Calatrava	*Caraçuel*	44	39	5	-	-	-	-
Corral de Calatrava	*El corral de caracuel*	259	217	36	6	-	-	-
Villamayor de Calatrava	*Villamayor*	202	183	16	3	-	-	-
		[illegible]	[illegible]	[illegible]	[illegible]	-	-	-
Tinteafuera	*Tirte afuera*	177	175	-	2	-	-	-
Cabezarados	*Caveça arados*	82	80	1	1	-	-	-
Abenójar	*Avenoza*	240	236	1	3	-	-	-

DENOMINACION ACTUAL	Pueblos	Vezinos todos vs.	Vezinos Pecheros	Vezinos Hidalgos	Vezinos Clerigos	Vezinos Religiosos	Religiosos sin Lugar é Frayles	Religiosos Frayles Granados
Saceruela	*Sazeruela con Val de laranco su aldea*	239	236	-	3	-	-	-
Luciana	*Luciana*	56	54	1	1	-	-	-
Almadén Gargantiel Alamillo	*El almaden con gargantiel y alamillo sus aldeas*	497	438	53	6	-	-	-
Agudo	*La Villa de agudo*	514	504	-	10	-	-	-
Puebla de Don Rodrigo	*La puebla de Don Rodrigo*	83	82	-	1	-	-	-
Piedrabuena	*Piedrabuena*	429	420	4	5	-	-	-
Alcolea de Calatrava	*Alcolea*	197	160	35	2	-	-	-
	==== *Conçejos que solian ser de la dicha horden* ====							
Viso del Marqués	*El Visso*	555	542	5	5	3	30	-
Santa Cruz de Mudela	*Santa Cruz de Mudela*	609	601	2	6	-	-	-
Malagón; Fuente el Fresno.	*Malagón con Fuente el fresno, su aldea*	547	532	8	5	2	16	-
Porzuna	*La porçuna*	226	223	2	1	-	-	-
Valenzuela de Calatrava	*Valençuela*	129	126	-	3	-	-	-
Villarrubia de los Ojos	*Villarrubia*	925	891	21	13	-	-	-
	MONTA:	19.212	18.375	513	291	33	317	15

§ — Es manera q. ay en los lugares contenidos en esta relaçion Diez y nueue mill y doçientos y diez y seis vezinos. Los Diez y ocho mill trezientos y setenta y vn vezinos Pecheros. y los quis. y tres. Hidalgos y los doçientos y nouenta y nueue clerigos y treinta y tres vezinos que se cuentan por treynta y diez y siete Religiosos que ay en los Conuentos de frayles franciscos. a Razon de diez Religiosos por cada vno —

El Dno canpo de calatraua
Rn
de los monesterios. y Reli
giosos. dellos. que. ay. &c.

		Religiosos sin los de i fr.co	ffrailes fran.cos
==== Malagón ====			
Un monesterio de carmelitas descalças en que ay quinze religiosas -digo dieciseis-	-	16	-
==== Mançanares ====			
Un monesterio de carmelitas descalços en en que ay diez y seis Religiosos	-	16	-
==== Almagro ====			
Un monesterio de frailes de Santo Domingo en que ay cinquenta religiosos	-	50	-
Otro de monjas de calatrava en que ay treinta rreligiosas	-	30	-
Otro de monjas de Santo domingo en q' ay	-	40	-
Otro de beatas de San Françisco en que ay quarenta rreligiosas	-	40	-
		c ec 4	
==== Carrion ====			
Un monesterio de frailes françiscos en que ay quinze rreligiosos	-	-	15
==== El Visso ====			
Un monesterio de monjas françiscas en que ay treinta rreligiosas	-	30	-
==== Almodovar del Campo ====			
Un monesterio de carmelitas descalços en que ay veinte Religiosos	-	20	-
==== Aldea el Rey ====			
En el término desta Villa esta el Convento de Calatrava con treinta frailes	-	30	-

	Religiosos sin los de S. Fran.co	ffrailes fran.cos
==== *Daimiel* ====		
Un monesterio de carmelitas descalços en que ay diez y siete rreligiosos	17	-
Otro de monjas en que ay	28	-
	317	15
		317
		332

e v.

Por manera q̃ ay esta prouin.a dos monesterios y los
Son dellos ay trecientos y diez y siete religiosos por los
quales han contados treinta y tres U.s a razon de diez re-
ligiosos por cada U.o y otro q̃ es de la orden de
S. Fran.co ay quinze religiosos por los quales no ha contado nada

e ee v
e ee 4
cx e v4
e v
cx eee 4

Vecindario de Castilla Orden de Santiago (Ocaña)

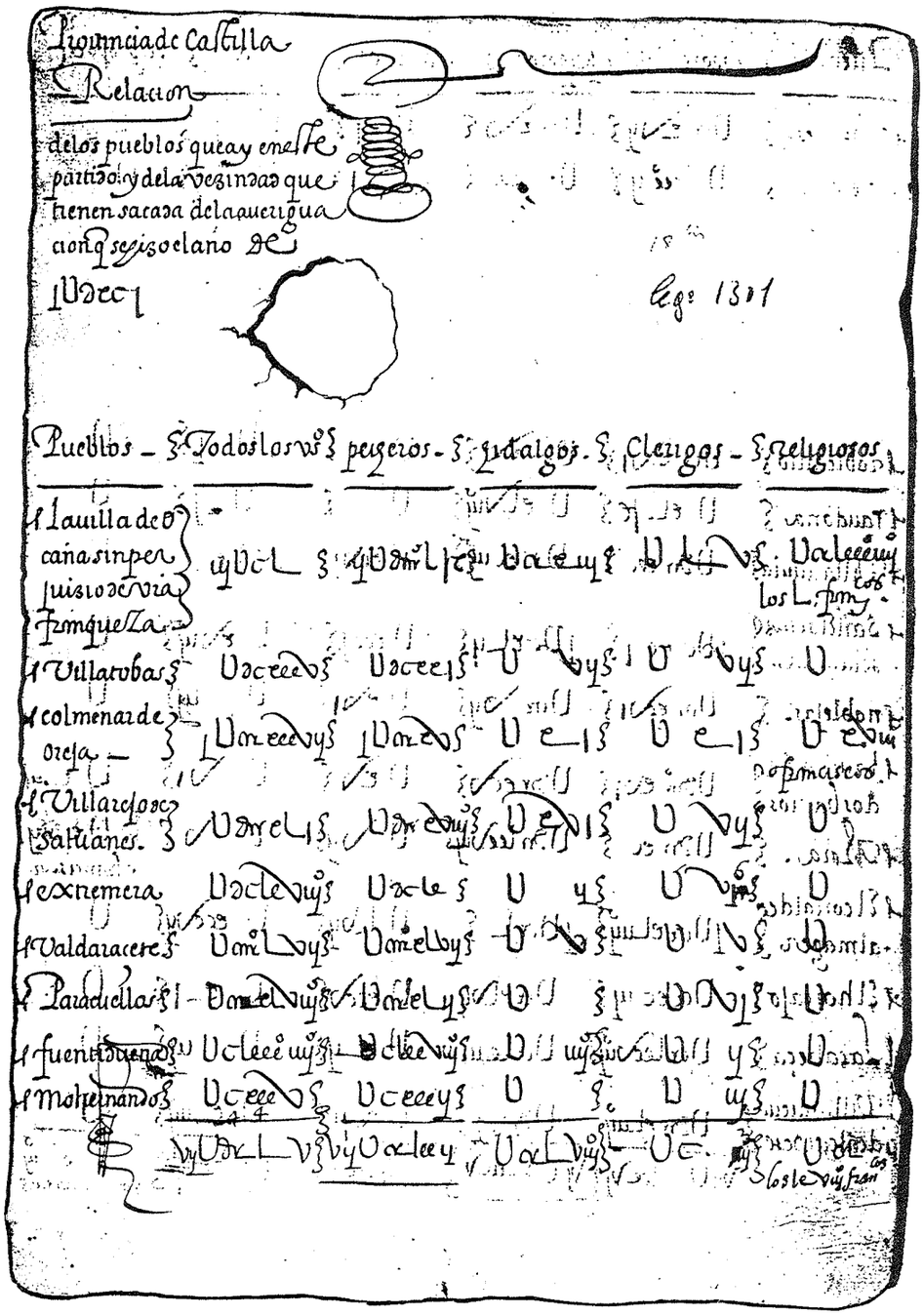

* *Anverso de la primera hoja, folio 1, del Vecindario de la* ***PROVINCIA DE CASTILLA (Orden de Santiago-Ocaña).***

Archivo Gral. de Simancas
Legajo: 1,301 Cont. Grles.
Tamaño real: 21,5 x 31 cms.

Prouincia de Castilla
Relacion
delos pueblos que ay en este
partido. y dela vezindad que
tienen sacada delaauenguа
conq seyso elaño de
1[1]dcc[1]

DENOMINACION ACTUAL	Pueblos	Vezinos todos vs.	pecheros	Hidalgos	Clerigos	Religiosos	Religiosos sin los de S. Fr.co ffrailes ffranc.os	
Ocaña	La villa de Ocaña sin perjuizio de Vra franqueza	3.150	2.859	213	55	23	234	50
Villatobas	Villatobas	635	621	7	7	–	–	–
Colmenar de Oreja	Colmenar de oreja	1.337	1.315	11	11	–	–	18
Villarejo de Salvanés	Villarejo de Salvanes	741	718	16	7	–	–	–
Estremera	Extremera	668	660	2	6	–	–	–
Valderacete	Valdaracete	457	447	5	5	–	–	–
Paracuellos de Jarama	Paracuellos	348	342	–	6	–	–	–
Fuentiduena de Tajo	Fuentidueña	184	178	4	2	–	–	–
Mohernando	Mohernando	135	132	–	3	–	–	–
							–	–
Humanes	Humanes	217	215	1	1	–	–	–
Cerezo de Mohernando	Cereço	82	80	1	1	–	–	–
Robledillo de Mohernando	Robledillo	216	215	–	1	–	–	–
Razbona	Raudona	49	48	–	1	–	–	–
Villarrubia de Santiago	Villarruvia	730	694	26	10	–	–	–
Santa Cruz de la Zarza	Sancta cruz de la çarça	1.191	1.142	31	18	–	–	–
Noblejas	Noblejas	326	307	16	3	–	–	–
Dosbarrios	La villa de dos barrios	816	795	15	6	–	–	–
Mora de Toledo	Mora	790	778	7	5	–	–	14
Corral de Almaguer	El corral almager	1.344	1.250	57	37	–	–	–
Horcajo de Santiago	El horcajo	293	247	35	11	–	–	–
Cabeza Mesada	La cabeça	278	263	12	3	–	–	–
Villanueva de Alcardete	Villanueva de alcardete	744	701	29	14	–	–	–
							–	–
Quintanar de la Orden	El quintanar	691	643	41	7	–	–	–
La Puebla de Almoradiel	La puebla de almuradiel	367	358	–	9	–	–	–
La Villa de Don Fadrique	La puebla de don fadrique	356	351	–	5	–	–	–
El Toboso	La villa del Tovosso	1.139	1.107	6	23	3	28	–
Miguel Esteban	La villa de Miguel esteban	98	74	23	1	–	–	–

DENOMINACION ACTUAL	Pueblos	Vezinos: todos vs.	Vezinos: Pecheros	Vezinos: Hidalgos	Vezinos: Clerigos	Vezinos: Religiosos	Religiosos: sin los de S. Fr.co	Religiosos: frailes franc.cos
Campo de Criptana	*Campo de critana*	1.416	1.367	29	20	-	-	-
Socuéllamos; Tomelloso	*Socuellamos con el tomelloso*	1.038	994	34	10	-	-	-
Mota del Cuervo	*La mota*	744	727	7	10	-	-	-
Santa María de los Llanos	*Sancta maria de los llanos*	107	103	1	3	-	-	-
		[illegible]	[illegible]	[illegible]	[illegible]	[illegible]	-	-
Villamayor de Santiago; Pozorrubio.	*Villamayor con poçorruvio*	757	704	24	26	3	26	-
Villaescusa de Haro	*Villaescusa y sus aldeas*	930	860	34	29	7	66	-
La Hinojosa	*Hinojossa de la orden*	200	160	34	6	-	-	-
El Congosto	*El congosto*	9	8	-	1	-	-	-
Huélamos	*Huelamos*	147	144	-	3	-	-	-
Uclés	*Veles*	486	439	18	22	7	70	-
Tarancón	*Tarancon*	846	778	51	17	-	-	-
Villarrubio	*Villarruvio*	127	118	7	2	-	-	-
Fuente de Pedro Naharro	*La fuente pero naharro*	301	296	-	5	-	-	-
Torrubia del Castillo	*Torruvias*	276	252	18	6	-	-	-
Almendros	*Almendros*	236	213	18	5	-	-	-
		[illegible]	[illegible]	[illegible]	[illegible]	[illegible]	-	-
Rozalén del Monte	*Rozalen*	97	92	3	2	-	-	-
Tribaldos	*Tubaldos*	120	117	2	1	-	-	-
El Acebrón	*El azebron*	83	81	-	2	-	-	-
Moraleja	*Moraleja*	6	6	-	-	-	-	-
Saelices	*Sahelices*	229	203	20	6	-	-	-
Villamanrique de Tajo	*Villamanrrique de la ribera*	111	109	-	2	-	-	-
Pedro Muñoz	*Pero muñoz*	216	211	2	3	-	-	-
Oreja	*La villa de oreja*	44	43	-	1	-	-	-
	MONTA:	25.908	24.565	860	440	43	424	82



El dho par.do de la prov.a de Calb.a
=relacion=
de los monesterios de frailes y
monjas que ay en la dha prov.a

==== Ocaña ====	Religiosos sin los de S. Fr.co	ffrailes fran.cos
En la villa de Ocaña ay un monesterio de la orden de Sant Françisco y otro de la de Sto Domingo y un Collegio de la compañia de Jhs y todos tres tienen 130 religiossos y los 50 de ellos se ponen por de la orden de San Françisco a buena quenta aunque no lo declara la averiguación	80	50
En la dicha villa ay otros quatro monasterios de monjas, uno de sancta Clara, otro de sant Miguel, otro de sancta Caterina de Sena y otro de Sant Yllifonso que tienen todos ciento y cinquenta y quatro religiossas	154	-
En la villa de Mora ay un monesterio de frailes françiscos que tiene 14	-	14
En la villa de Villa Escussa de Haro ay un monasterio de frayles de la orden de Santo Domingo que tiene treinta frayles	30	-
En la dicha villa ay otro monasterio de la orden de St Pedro que tiene treynta y seis	36	-
En la villa de Villa Mayor ay un monesterio de monjas dominicas que tiene 26 religiossas	26	-
En Colmenar de Oreja ay un monesterio de frayles françiscos que tiene 18 frayles	-	18
En Veles ay un convento de la orden de Santiago y en el quarenta religiosos	40	-
En la dicha Villa ay un Monesterio de monjas que tiene treinta religiossas	30	-
	396	82

En la Relación de pueblos se halla inscrita:

Villa del Toboso con	28	-
	424	82

Vecindario de Castilla Campo de Montiel

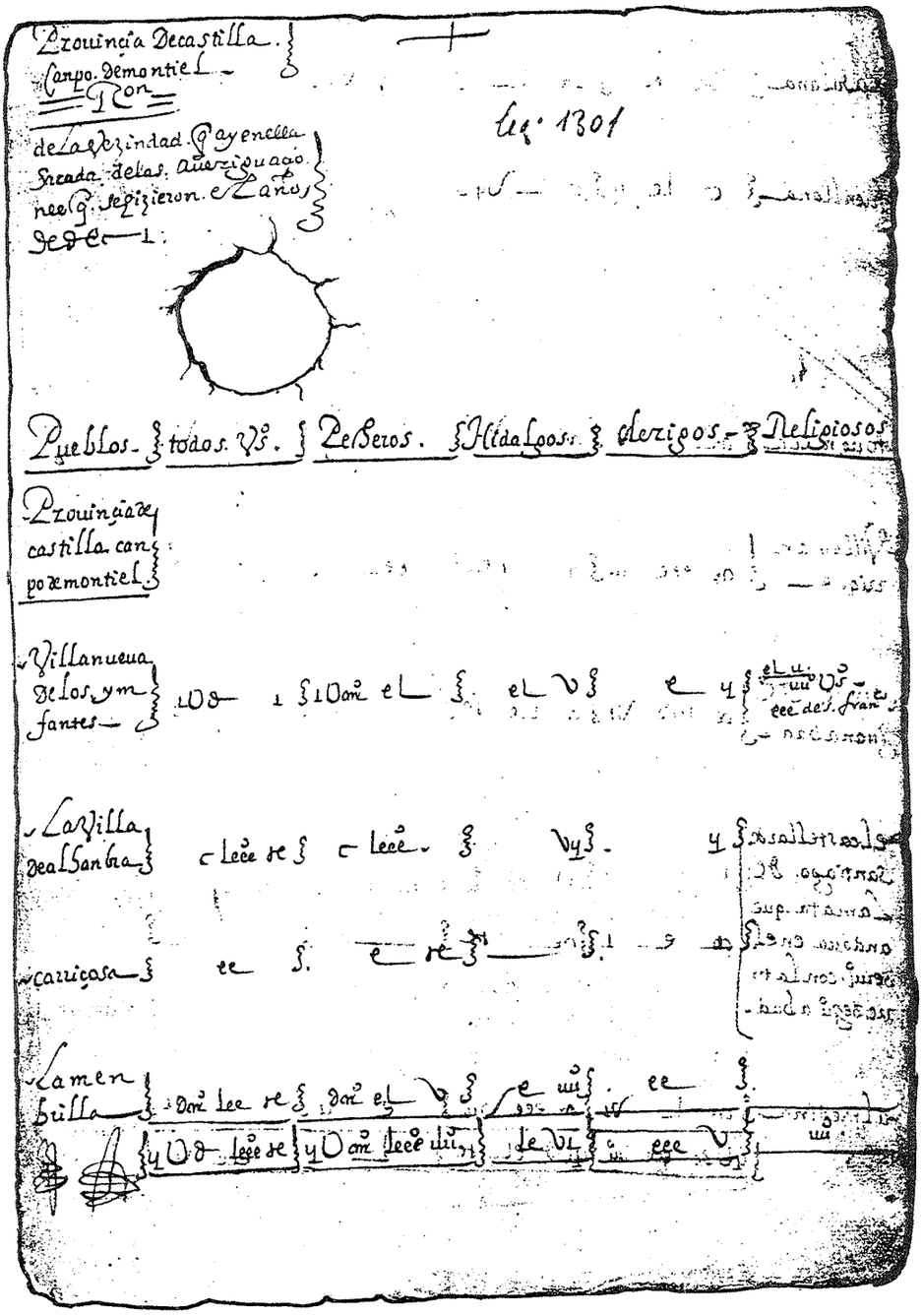

* *Anverso de la primera hoja, folio 1, del Vecindario de la* ***PROVINCIA DE CASTILLA, CAMPO DE MONTIEL.***

Archivo Gral. de Simancas
Legajo: 1,301 Cont. Grles.
Tamaño real: 21,5 x 31 cms.

Provincia de Castilla. Campo de Montiel. Don de la Vezindad q[ue] yenella sacada de las averiguaciones q[ue] se hizieron este año de 1.

DENOMINACION ACTUAL	Pueblos	Vezinos todos vez[inos]	Vezinos Pecheros	Vezinos Hidalgos	Vezinos Clerigos	Vezinos Religiosos	Religiosos sin Lorigos	Religiosos frailes
Villanueva de los Infantes	Villanueva de los Infantes	1.501	1.440	45	12	4	42	30
Alhambra	La Villa de Alhambra	189	180	7	2	–	–	–
Carrizosa	Carriçosa	20	19	–	1	–	–	–
Membrilla	La membrilla	879	845	14	20	–	–	–
		[illegible]	[illegible]	[illegible]	[illegible]	[illegible]		–
La Solana	La solana	771	750	7	14	–	–	–
Fuenllana	Fuenllana	162	157	4	1	–	–	–
Torrenueva	Torrenueva	415	407	3	5	–	–	–
Villamanrique	Villamanrique	333	309	20	4	–	–	–
Torre de Juan Abad	Torre de Juan Abad	286	279	4	3	–	–	–
Castellar de Santiago	El castellar de Santiago de La mata que andava en el serv[o] con la Torre de Juan Abad	311	309	–	2	–	–	–
Almedina	Almedina	356	338	12	6	–	–	–
		[illegible]	[illegible]	[illegible]	[illegible]	–	–	–
Albadalejo	Albaladejo de los frailes	304	300	1	3	–	–	–
Terrinches	Terrinches	159	140	17	2	–	–	–
Villahermosa	Villahermosa	481	463	14	4	–	–	–
Ossa de Montiel	Lahossa	111	110	–	1	–	–	–
Montiel	Montiel	194	144	46	4	–	–	–
Cañamares	Cañamares	25	23	1	1	–	–	–
Puebla del Principe	La puebla de Montiel q' tanvien se llama del Principe	102	100	1	1	–	–	–
		[illegible]	[illegible]	[illegible]	[illegible]	–	–	–
Santa Cruz de los Cañamos	Santa Cruz de los Cañamos	23	22	–	1	–	–	–
Torres	Torres de Montiel	11	9	1	1	–	–	–
Alcubillas	Alcubillas	117	110	4	3	–	–	–
Cózar	Coçaz	308	288	16	4	–	–	–
	MONTA:	7.058	6.742	217	95	4	42	30
		[illegible]	[illegible]	[illegible]	[illegible]	[illegible]		

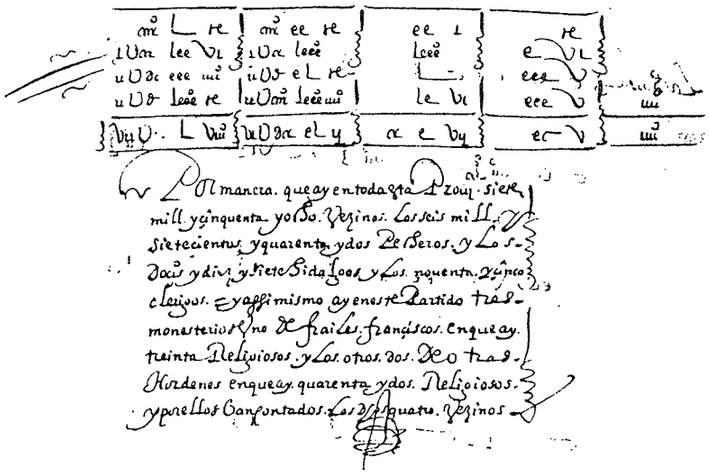

==== RELACION DE CONVENTOS Y RELIGIOSOS ====

No aparece dicha relación en el manuscrito original de esta provincia.

Vecindario de Ciudad Real

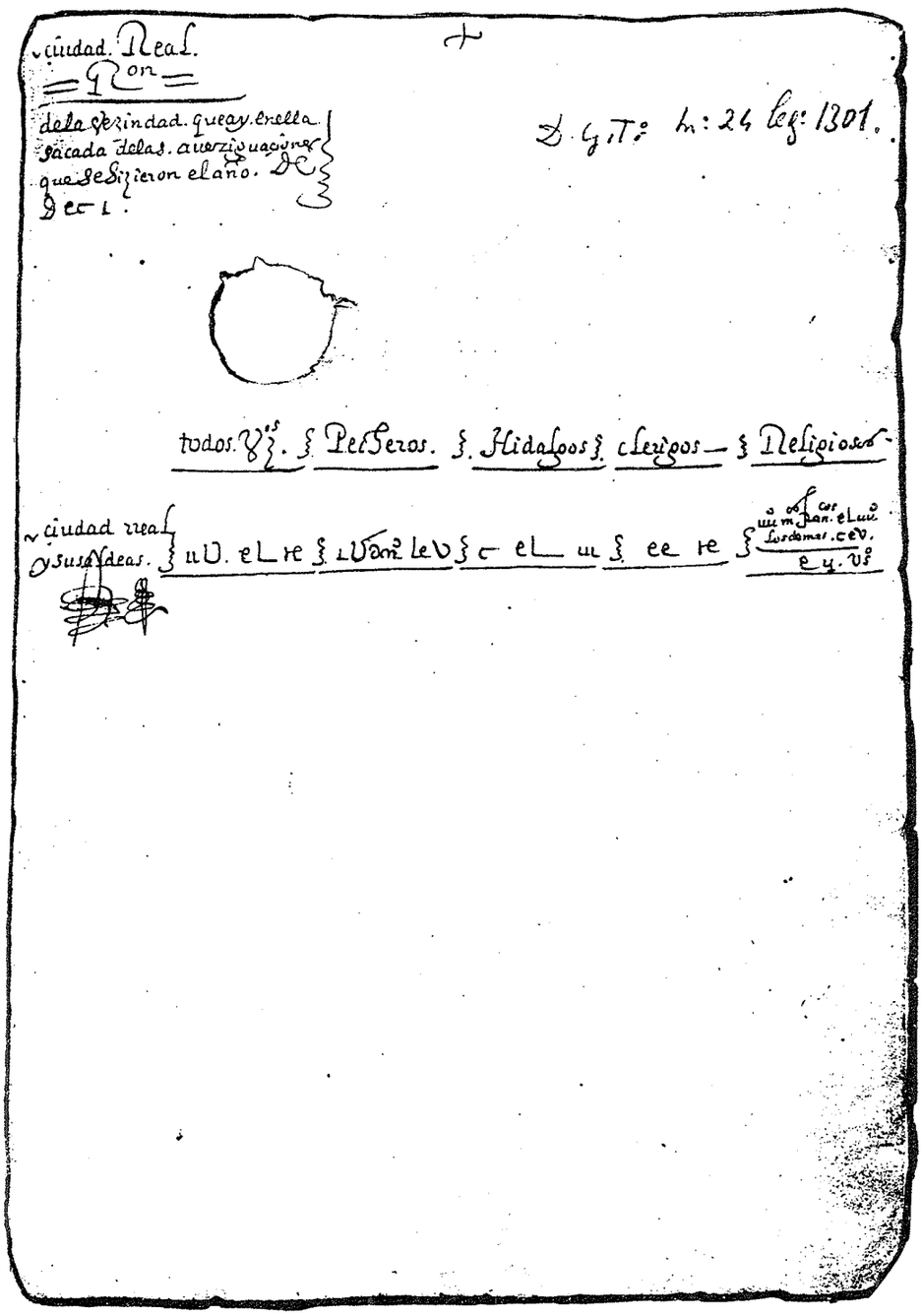

* *Anverso de la primera hoja, folio único, del Vecindario de* ***CIUDAD REAL.***

Archivo Gral. de Simancas
Legajo: 1,301 Cont. Grles.
Tamaño real: 21,5 x 31 cms.

Cçiudad Real.
= Rⁿ =
dela vezindad. que ay. enella sacada delas. auezigua çiones que se hizieron el año. De Dec i.

DENOMINACION ACTUAL	Pueblos.	Vezinos: todos vzos	Vezinos: Pecheros	Vezinos: Hidalgos.	Vezinos: Clerigos	Vezinos: Religiosos	Religiosos: sin los de s. Fran.co	Religiosos: frailes ffran.cos
Ciudad Real	Ciudad Real y sus aldeas	2.049	1.865	143	29	12	115	44
							-	-

La dha çiudad real.
= Rⁿ =
delos monesterios. y Religiosos. dellos. que. ay. enella

	de otras hordenes y monjas. de todas.	= Religiosos de s. Fran.co =
Un monesterio de françiscos en que ay quarenta y quatro rreligiosos	-	44
Otro de dominicos en que ay veynte y çinco Religiosos	25	-
Otro de monjas dominicas en q'ay	50	-
Otro de françiscas en que ay	40	-
	115	44
		115
		159

Por. manera. que ay. Toda esta dha. çiudad. quatro monesterios en que ay ciento y çinquenta. y nueue Religiosos. y Por. Los çiento y quinze. dellos Van conta Dos C. Doze Vezinos. a razon. de diez Religiosos Por cada. Vzo. y Por Los otros. quarenta y quatro. que son de La Orden. de s. Fran.co no ba contado. nada

Vecindario de Córdoba



La ciudad de Cordoba y su prov.a

Rn.

Por mayor de la Vecindad y en los Pueblos de la dha Prov.a sacado de las averiguaciones que de ellas se hicieron el año de 1601.

1301

Pueblos	todos vz.os	pecheros	hidalgos	clerigos	Religiosos
La ciudad de Cordoba	vj U m L vij	v U d lee ij	U m ccc iij	U m e iij	j U m lccc vij § 135
Las Villas y Lugares de la tierra de la dha ciudad que son al modo bar de Rio las posadas Fornachuelos Peña flor	vj U m L vij	v U d lee ij	U m ccc iij	U m e iij	j U m lccc vij § 1.

* *Anverso de la primera hoja, folio 1, de la "Relación por Mayor" de* ***LA CIUDAD DE CORDOBA Y SU PROVINCIA.***

Archivo Gral. de Simancas
Legajo: 1,301 Cont. Grles.
Tamaño real: 21,5 x 31 cms.



Relacion de Cordoba y su Pro.
Por mandado de la Vniuersidad de Yentos
Pueblos de la dha Prou.ª sacada de las
averiguaciones que de ellas se hicieron
año de 1631 =

DENOMINACION ACTUAL	Pueblos	Vezinos: todos vez.s	Vezinos: Pecheros	Vezinos: Hidalgos	Vezinos: Clerigos	Vezinos: Religiosos	Religiosos: sin hazer ffr.co	Religiosos: ffrailes ffran.cos
Córdoba	*La ciudad de Cordoba*	6.257	5.572	233	313	139	1.391 (*1)	114
	Las villas y lugares de la tierra de la dha ciudad que son:	illegible	illegible	illegible	illegible	illegible	-	-
|Ver pág. 3|	{Q Primero}	14.481	14.200	78	183	20	203	116
		illegible	illegible	illegible	illegible	illegible	-	-
Adamuz	*Adamuz*	590	585	-	5	-	-	14
Pedro Abad	*Pero avad*	307	304	-	3	-	-	-
Montemayor	*Monte mayor*	491	480	4	7	-	-	-
Fernán Nuñez	*Hernan nuñez*	338	330	2	6	-	-	-
Guadalcázar	*Guadalcaçar*	191	187	2	1	1	12	-
	Las villas de Cabra y otras q' van por junto							
|Ver pág. 4|	{Q Primero}	5.786	5.601	110	66	9	111	30
		illegible	illegible	illegible	illegible	illegible		-
	Las villas de Pliego y otras q' van por junto							
|Ver pág. 4|	{Q Primero}	9.451	9.246	16	168	21	214	64
	Las villas de Santo Iimina y otras q' van por junto							
|Ver pág. 5|	{Q Primero}	690	678	2	9	1	12	16
Palma del Rio	*Palma*	1.345	1.271	44	23	7	68	30
		illegible	illegible	illegible	illegible	illegible	-	-
Belmonte (*2)	*Velmonte*	18	18	-	-	-	-	-
	Las Villas de Lucena, Chillon y Espejo q' van por junto							
|Ver pág. 5|	{Q Primero}	4.481	4.377	24	73	7	71	44
	Las villas de Carpio y Morente							
|Ver pág. 5|	{Q Primero}	640	635	-	5	-	-	-
Luque	*Luque*	751	737	-	14	-	-	-
Zuheros	*Zueros*	164	162	-	2	-	-	-
	Castillo de Almenara. Es deheza sin vezindad	illegible	illegible	illegible	illegible	illegible	-	-
		-	-	-	-	-	-	-

DENOMINACION ACTUAL	Pueblos	Vezinos: todos vz.os	Vezinos: Pecheros	Vezinos: Hidalgos	Vezinos: Clerigos	Vezinos: Religiosos	Religiosos: sin los de S.to Fr.co	Religiosos: frailes franc.cos
Torre de Aguayo (ª)	*Villaverde que es torre de aguayo*	1	1	–	–	–	–	–
Benamejí	*Benamegir*	227	220	3	4	–	–	–
	MONTA:	46.209	44.604	518 (*3)	882	205	2.082	428

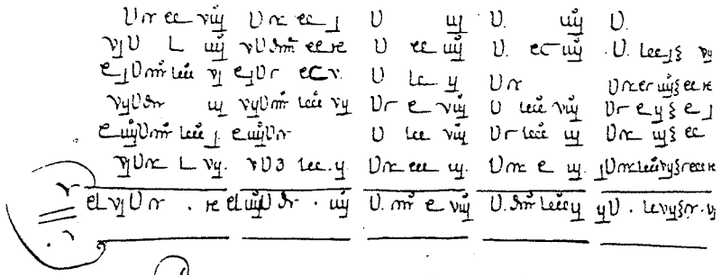

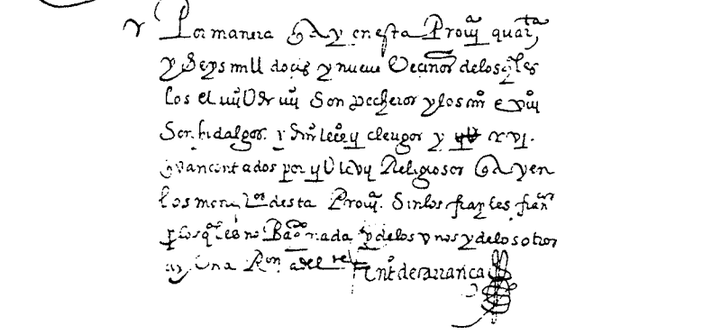



[illegible]

Por manera q̃ ay en esta Prov.a quarenta y seys mill doçiẽs y nueve vezinos delos q̃les los el [illegible] son pecheros y los [illegible] son hidalgos. y [illegible] clerigos y [illegible] q̃ van contados por [illegible] Religiosos q̃ ay en los mon.os desta Prov.a sin los frayles fran.cos p.r q̃ les no [illegible] nada y delos vnos y delos otros ay vna R.on [illegible]

Ant.o de Arranca

Zaçuiaa de Cordoba y su
Provinçia =
Ron
Por menor. de las Vecindades que
ay en los Pueblos de la Dha Prov.
Sacada de las ultimas averiguaçiones
que hay en la Contaduria
1752 =

DENOMINACION ACTUAL	Pueblos.	Vezinos todos vez.	Pecheros	Hidalgos	Clerigos	Religiosos sin Lays ni Frayles	Religiosos Frayles
	=== Villas y lugares de la tierra de la dicha ciudad de Cordova ===						
Almodóvar del Rio	Almodobar del Rio	139	136	–	3	–	–
Posadas	Las posadas	542	531	7	3	1	12
Hornachuelos	Hornachuelos	242	225	8	4	5	50
Peñaflor	Peñaflor	256	248	2	6	–	–
Santaella	Santaella	626	612	2	12	–	–
LA Rambla	La Rambla	1.931	1.890	9	27	5	47
Castro del Rio	Castro el rio	1.374	1.348	6	18	2	16
Bujalance	Buxalançe	1.830	1.797	7	25	1 (*4)	18
Villa del Rio	Aldea el rio (*5)	196	192	1	3	–	–
Montoro	Montoro	1.269	1.243	6	20	–	–
Torrecampo	Torrelcampo	627	624	–	3	–	–
Dos Torres (*6) Villaralto; Añora; Alcaracejos.	Torremilano con los lugares de Villaralto, La ñora y los alcarazejos	1.285	1.272	–	13	–	–
Pedroches; Villanueva de Cordoba	Pedroche con el lugar de Vª nueva de Cordoba (*7)	1.133	1.116	2	12	3	30
Pozoblanco	Pozoblanco	827	820	–	7	–	–
Fuente Obejuna	Fuente Obejuna	1.499	1.447	28	21	3	30
Villanueva del Rey	Villanueva del Rey y naba el serrano su cortixo	442	439	–	3	–	–
Obejo	La villa de Ovejo	109	108	–	1	–	–
Santa María de Trassierra	Tras Sierra	75	74	–	1	–	–
Conquista	La conquista (*8)	79	78	–	1	–	–
	MONTA:	14.481	14.200	78	183	20	203

DENOMINACION ACTUAL	Pueblos		Vezinos todos vs.	Pecheros	Hixosdalgos	Clerigos	Religiosos	Religiosos sin barbas de 21 años	Religiosos frayles de 21 años
			=== *Lugares que dizque son del Conde de Cabra* ===						
			que han en un capitulo en la rectª						
Cabra	*Cabra*		*2.064*	*1.987*	*54*	*22*	*1*	*25* (*9)	–
Baena	*Baena*		*2.151*	*2.060*	*50*	*35*	*6* (*10)	*64*	*18*
Doña Mencía	*Doña Mencia*		*289*	*287*	–	–	*2*	*22*	–
Valenzuela	*Valenzuela*		*93*	*93*	–	–	–	–	–
			[illegible]	[illegible]	[illegible]	[illegible]	[illegible]	–	–
Rute	*Rute*		*648*	*644*	–	*4*	–	–	*12*
Iznájar	*Yznaxar*		*541*	*530*	*6*	*5*	–	–	–
		MONTA:	*5.786*	*5.601*	*110*	*66*	*9*	*111*	*30*
			[illegible]	[illegible]	[illegible]	[illegible]	[illegible]		
			=== *Las villas de Pliego y montilla y otras* ===						
			q'dizque son del marques de pliego						
Priego de Córdoba	*Pliego*		*1.920*	*1.877*	*3*	*40*	–	–	–
Montilla	*Montilla*		*2.106*	*2.035*	*5*	*49*	*17*	*172*	*24*
Aguilar	*Aguilar*		*1.707*	*1.660*	*3*	*40*	*4*	*42*	*40*
Cañete de las Torres	*Cañete*		*1.468*	*1.450*	*1*	*17*	–	–	–
			[illegible]	[illegible]	[illegible]	[illegible]	[illegible]	–	–
Montalbán de Córdoba	*Montalban*		*254*	*250*	*1*	*3*	–	–	–
Santa Cruz	*Santa cruz*		*52*	*51*	–	*1*	–	–	–
Monturque	*Monturque*		*292*	*287*	–	*5*	–	–	–
Carcabuey	*Carcabuey*		*452*	*446*	*3*	*3*	–	–	–
Puente-Genil	*La puente de Don Gonzalo*		*1.200*	*1.190*	–	*10*	–	–	–
		MONTA:	*9.451*	*9.246*	*16*	*168*	*21*	*214*	*64*
			[illegible]	[illegible]	[illegible]	[illegible]	[illegible]		

DENOMINACION ACTUAL	Pueblos	Vezinos: todos vs.	Vezinos: Pecheros	Vezinos: Hidalgos	Vezinos: Clerigos	Vezinos: Religiosos	Religiosos: sin los de S. Fr.co	Religiosos: frailes	Religiosos: frailes
	=== Las villas de Santo ffimia, el Viso y Torre franca y el guijo ===								
	dizque son de Don Gº mexia								
Santa Eufemia	*Santo ffimia*	291	284	1	6	-	-	-	
El Viso	*El Viso*	155	154	-	1	-	-	-	
Dos Torres (*11)	*Torre franca*	160	157	1	1	1 (*12)	12	16	
Guijo	*El Guijo*	84	83	-	1	-	-	-	
	MONTA:	690	678	2	9	1	12	16	
		[illegible]	[illegible]	[illegible]	[illegible]	[illegible]	-	-	
	=== Las villas de Luçena y otras ===								
	q' son del marques de Comares								
Lucena	*Luçena*	3.038	2.976	4	54	4	44	30	
Chillón	*Chillon*	741	707	20	11	3	27	14	
Espejo	*Espejo*	702	694	-	8	-	-	-	
	MONTA:	4.481	4.377	24	73	7	71	44	
		[illegible]	[illegible]	[illegible]	[illegible]	[illegible]	-	-	
	=== El Carpio y Morente ===								
El Carpio	*La Vª del Carpio*	424	421	-	3	-	-	-	
Morente	*Morente*	216	214	-	2 (*13)	-	-	-	
	MONTA:	640	635	-	5	-	-	-	
		[illegible]	[illegible]	[illegible]	[illegible]	[illegible]	-	-	
	=== Lugares que vinieron demas de los que no habia Razon en los libros ===								
	porq' dizque son nuªmente poblados aunque entran con otros								
	de la dicha çiudad.								
	Villanueva de Cordova es lugar nuº y ba con Pedroche, tierra de Cordova con quien entra en la paga de los servº	452	450	-	2	-	-	-	
	La conquista es lugar nuevo y se ba poblando segun diçen con facultad de ser libres de servicios Reales y pechos	79	78	-	1	-	-	-	
	MONTA:	531	528	-	3	-	-	-	
		[illegible]	[illegible]	[illegible]	[illegible]	[illegible]	-	-	

La dha Prouª de Cordoba

Ron
de los Lugares q son Ricos y
de los q son Pobres en la dha
Prouincia &c

Lugares Ricos

La Villa de Santaella
La Villa de monte mayor
La Villa de fernan nunez
La Villa de Mantilla
La Villa de aguilar
La puente de don gonçalo
La Villa de Cabra
La Villa de Baena
La Villa de luque
La Villa de yznaxar
La Villa de Hugo
La Villa de Castro el rio
La Villa de Bujalance
La Villa de montoro
La Villa de Adamuz
La Villa de Pozoblanco

Lugares Pobres

La Villa de Benamegi
La Villa de Valenzuela
La Villa de Velmonte
La Villa de Pedroche
La Villa de Lanora
La Villa de fuenobejuna
La Villa de ouejo
La Villa de almodouar

Todos los demas no tienen particular Riqueza
ni Pobreza



Ladha Prouª de Cordoua
Ron.
Los Monesterios que ay
en Ladha Prouinçia.

		ffrailes ffran.cos
=== La çiudad de Cordoba ===		
El Emparedamento de San Salvador de la dicha çiudad ay mugeres recogidas, hasta en cantidad de ocho	8	-
El monesterio de San Pablo de la dicha ciudad, ay ffrailes	82	-
En el convento de Santo agustín de la dicha çiudad, ay ffrailes	50	-
	U. C eL.	--
En el monesterio de la Compania del Sto nombre de Jhs, ay Religiosos	72	-
En el monesterio de Nuestra Señora del Carmen, ay ffrailes	18	-
En el monesterio de los martires, ay ffrailes	20	-
En el monesterio de San Baylio, ay ffrailes	14	-
En el monesterio de la Santísima Trinidad, ay ffrailes	32	-
	U C L vj	
En el monesterio de Santo domiº del Monte, ay ffrailes	20	-
En el monesterio de los Carmelitas descalzos, ay ffrailes	22	-
En el monesterio de la Madre de dios, ay ffrailes	16	-
En el monesterio de Nuestra Señora de la Vitoria, ay ffrailes	50	-
En el de Nuestra Señora de La Merced, ay ffrailes	29	-
En el monesterio de San Geronimo, ay ffrailes	30	-
	U. C Le vj	--
En el monesterio de San Françisco, ay ffrailes	-	80
En el monesterio de la Rizaffa que es de ffrailes fran.cos, ay	-	20
En el monesterio de San Françisco del Monte, ay ffrailes	-	14
== Monjas ==		
En el monesterio de Santa Marta, ay monjas	90	-
En Santa Maria de Graçia, ay monjas	50	-
	U C eL	U C e uij
En el monesterio de Regina çeli, ay monjas	80	-
En el monesterio de las Recogidas, ay monjas	44	-
En la aprobación del dho convento, ay hermans	18	-
En el monesterio de las recogidas del Spiritu Santo, ay monjas	8	-
En el monesterio de la Encarnaçion, ay monjas	30	-
En el de las nieves, ay monjas	56	-
	U m. ecc vj	--
En el monesterio y convento de Santa cruz, ay monjas	58	-
En el monesterio de Santa Clara, ay monjas	78	-
En el monesterio de Santa Ynes, ay monjas	50	-
En el monesterio de Las Dueñas, ay monjas	150	-
En el monesterio de Santa Usavel de la dha çiudad, ay monjas	43	-
	U. m lec te	--

		ffrailes ffran^cos
En el monesterio de la Conçepcion, ay monjas	63	-
En el de Jhs Maria ay quarenta y seys monjas	46	-
En el monesterio de Jhesus crucifficado, ay monjas	50	-
En el Monesterio de las Carmelitas descalças , ay monjas	14	-

=== La Vª de Adamuz ===

Ay en la Sierra a una legua de la dicha Vª un monesterio de descalzos fran^cos en que ay	-	14
	U c lee uy	U e uy

== La villa de Las Posadas ===

Ay en el termino de la dha villa un monesterio de ffrailes de la orden de San Bassilio en que ay	12	-

== En Ornachuelos ===

Ay en el termino de la dha villa un monesterio de San Bassilio, en que ay ffrailes	50	-
Ay otro monesterio de la horden de San Fran^co en que ay	-	24

== En Peñaflor ===

Ay en este termino de la dha Vª un monesterio de ffr^es fran^cos y tiene	-	14
	U le y	U ecc vuy

== La Villa de la Palma ===

Ay en la dicha Vª un monesterio de frailes dominicos que tien ffr^es	24	-
Ay otro de monjas de Santa Clara, en que ay monjas	44	-
Ay otro monesterio de frailes françiscos en que ay ffrailes	-	30

== La villa de Guadalcaçar ===

Un monesterio de frailes Carmelita en que ay	12	-
	U lece ,	U ecc

== La villa de la Rambla ===

Ay un monesterio de ffrailes trinitarios, en que ay	24	-
Ay otro monesterio de ffrailes de Santi Spiritus en que ay	5	-
Ay otro monesterio de monjas en que ay monjas	18	-

== En la villa de Montilla ===

Ay en la dicha villa un monesterio de ffrailes de la orden de Santo agustin y que tiene	18	-
	U. le v	--
El colegio de la Compañia de Jhesus donde ay Religiosos	50	-
Otro monesterio de Monjas de la horden de Santa Clara donde ay	70	-
Un Regimiento de la adbocacion de Santa Ana donde ay recogidas	34	-
Otro monesterio de ffrailes de la orden de San fran^co en que ay	-	40 (*14)
	U. c ec uy	--

		ffrailes ffran.cos
== En la Villa de Aguilar ===		
Ay en la dicha villa un monesterio de la orden del Carmen que ay frayles	12	-
Otro monesterio de la orden de Santa Clara en que ay monjas	30	-
== En la villa de Doña Mencia ===		
Ay en la dicha villa un monesterio de la orden de Santo domingo en que ay veinte y dos ffrailes	22	-
	U. le uij	--
== La villa de Baena ===		
Ay en la dha villa un monesterio de frailes dominicios, en que ay	14	-
Otro monesterio de monjas que no diçe de que orden son en que ay	50	-
Otro monesterio de ffrailes françiscos en que ay	-	18
== La villa de Pliego ===	U le uij	U e viij
Ay otro monesterio de ffrailes françiscos en que ay ffrailes	-	24
== En la villa de Rute ===		
Ay un monesterio de ffrailes de la orden de San Fran.co, en que ay	-	12
== En la villa de Luçena ===		
Ay un monesterio de frailes françiscos en que ay frailes	-	30
Otro monesterio de frailes dominicos en que ay frailes	10	-
	U e	U le vj
Otro monesterio de monjas de Señora Santa Ana en que ay	34	-
== La villa de Cabra ===		
Ay un monesterio de frailes de la orden de Santo domingo en q' ay	14	-
Otro monesterio de frailes de la orden de San Fran.co de Paula,	8	-
Ay un ospital donde ay tres ffraile capuchino	3	-
	U. L xe	
== La villa de Castro el Rio ===		
Ay un monesterio de frailes de la orden de Nuestra Sra del Carmen en que ay	16	-
== La villa de Bujalanze ===		
Ay otro monesterio de los Carmelitas, enque ay ffrailes	18	-
Ay en la dicha villa otro monesterio de la orden de San françisco en que ay ffrailes	-	30
	U ccc uij	U ccc
== En la villa de Chillon ===		
Ay en la dha villa un monesterio de monjas de la orden de Santo domingo que con dos ffrailes que tiene administran los sacramentos	27	-
Otro monesterio de frayles de la orden de San fran.co en q' ay	-	14

		ffrailes ffran^cos
== En la villa de Pedroche ===		
Ay un monesterio de la Conçepción que no se diçe la orden, en que ay	30	-
	U L vy	U e uy
Ay en la dicha villa otro monesterio de frailes ffrançiscos, en q'ay	-	24
== La villa de torre franca ===		
Ay en la dicha villa un monesterio de monjas de la Conçepcion que no se diçe de que orden es, en que ay	12	-
Ay otro monesterio de San Francis^co en que ay ffrailes	-	16
== Ffuente Obejuna ===		
Ay en la dicha villa un monesterio de monjas ffr^cas en que ay	30	-
	U eL y	U eL
Otro monesterio de frailes ffrançiscos en que ay ffr^es	-	24
		U ee uy
SUMA DE TODOS LOS RELIGIOSOS (*15)	2.082	428

Sum^a de todos los Religiosos sin ffran^cos

U eL y
U L vy
U eee uy
U L re
U e
U le uy
U le uy
U c ec uy
U le v
U leee
U le y
U c lee uy
U nc lee re
U nc eee vy
U c eL
U c le vy
U c L vy
U c eL
y U c ee y

Sum^a de los ffran^cos

U ee uy
U eL
U e uy
U eee
U le vy
U e vy
U eee
U eee vy
U e uy
U c e uy
U, nr, leee vy
y U c ee y
y U d e

Montan los fr^es fr^cos
Todos los demas religiosos
Montan todos

NOTAS AL VECINDARIO DE CORDOBA.

La paginación se refiere a la particular de ésta provincia que figura en el margen superior derecho de cada página.

Pág. 1 (*1) Este valor es el deducido de la "Relación de Monasterios", en la del "por mayor" figuran 1.387

(*2) Según Antonio Cebrián Valero, Delegado del INE en Córdoba, Aldea Belmonte -en el término de Bujalance-, se despuebla y desaparece a finales del siglo XVI. En la actualidad quedan restos de una iglesia en el Cortijo Belmonte, ubicado en el mismo lugar.

Pág. 2 (*3) Como puede verse en el resumen tras éstas cifras, el manuscrito dá erroneamente como suma: 418.

Pág. 3 (*4) Por los correspondientes cuadres se deduce que esa cifra debe ser 1 aunque en el manuscrito figura claramente un 2.

(*5) Según A. Cebrián, en el año 1554 estas tierras se emancipan del noble D. Alfonso de Sousa y forman Concejo, con parroquia. En el año 1635, Felipe IV le dá el título de Villa y pasa a llamarse Villa del Rio, nombre con el que se le conoce en la actualidad.

(*6) Según A. Cebrián, Torremilano y Torrefranca, aldeas pertenecientes al Condado de Santa Eufemia y a tierras de la ciudad de Córdoba, separadas la una de la otra por un camino vecinal. Se emancipan aproximadamente sobre 1845 y forman el actual municipio de Dos-Torres.

(*7) Ver en la pág. Córdoba, 5 el desglose de Villanueva de Córdoba entre los "lugares venidos demas..."

(*8) Este pueblo aparece también en la relación de "Lugares venidos demás..." de la pág. Córdoba, 5.

Pág. 4 (*9) Valor que figura en la "Relación de monasterios". En la "por menor" figura 14.

(*10) En el manuscrito figuran 5, la suma es erronea.

Pág. 5 (*11) Ver nota (*6)

(*12) En el manuscrito no figura en la "Relación al por menor" pero sí en la de "al por mayor".

(*13) En el manuscrito figura erroneamente 5.

Pág. 8 (*14) En el manuscrito estos frailes van cambiados de columna, corregimos el error de acuerdo a la relación de pueblos.

Pág. 10 (*15) En la "relación de monesterios" hay un trasvase de 40 frailes franciscanos y por ello da las sumas de 2.122 y 388.

Vecindario de Coruña - Betanzos

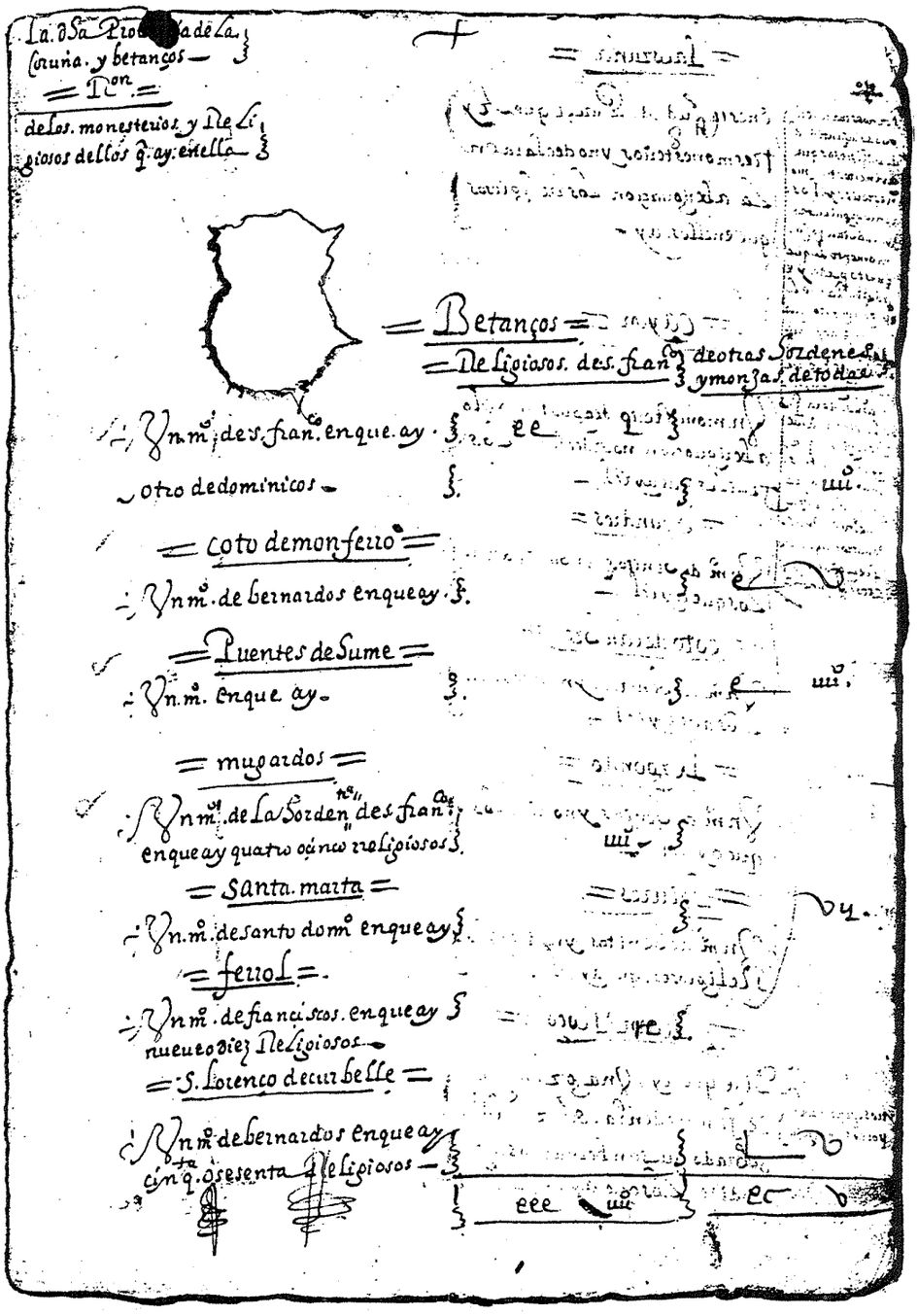

La d.ha Pro[illegible]a de la Coruña. y betanços
= Rn. =
de los. monesterios y Religiosos dellos q. ay. en ella

= Betanços =
= Religiosos. de s. fran.co de otras Sordenes y monjas de todas

Vn m.o de s. fran.co en que ay
otro de dominicos

= coto de monferro =
Vn m.o de bernardos en que ay

= Puentes de Sume =
Vn m.o en que ay

= mugardos =
Vn m.o de la Sorden.ta de s. fran.co en que ay quatro o cinco religiosos

= Santa. marta =
Vn m.o de santo dom.o en que ay

= ferrol =
Vn m.o de franciscos. en que ay nueue o diez Religiosos

= S. Lorenço de curbelle =
Vn m.o de bernardos en que ay cinq.ta o sesenta Religiosos

* *Anverso de la primera hoja, folio 1, de la "Relación de Monasterios" de* ***LA PROVINCIA DE LA CORUÑA Y BETANZOS.***

Archivo Gral. de Simancas
Legajo: 1,301 Cont. Grles.
Tamaño real: 21,5 x 31 cms.

Su Provincia de la coruña y Vetanços —

Relación del vecindad que ay en ella sacada del averiguación fecha en el año de 1587

DENOMINACION ACTUAL	Pueblos.	Vezinos todos vs.	Pecheros	Hidalgos.	Clerigos	Religs	Religiosos sin horden ó frs	frayles	frazas
La Coruña	La ciudad de La Coruña	451	418	12	16	5	45		–
(*1)	Cotos de La Coruña	1.006	975	10	21	–	–		–
Vinseira Grande	Vinseira La grande	13	12	1	–	–	–		–
Soandres	Soandres	89	85	–	2	2	15		–
Valdemis (ª)	Valdemis	62	60	1	1	–	–		–
		[illegible]	[illegible]	[illegible]	[illegible]	[illegible]	–		–
Noicela	Santa María de Naiçela	100	94	5	1	–	–		–
Vilaño	Santiago de Milano	104	96	7	1	–	–		–
Sisamo	Santiago de Sisame	150	148	–	2	–	–		–
Oseiro	Santiago do Oseiro	44	42	1	1	–	–		–
Armentôn	San Pedro da Manton	83	76	5	2	–	–		–
San Román (ª)	San Román que es behetría	34	34	–	–	–	–		–
Coiro; Sotullo	Coiro y Soutillo	77	74	1	2	–	–		–
		[illegible]	[illegible]	[illegible]	[illegible]	–	–		–
Breijo	San Breixo Medouça	119	114	3	2	–	–		–
Bertoa; Berdillo	Bezto y Berdillo	92	87	3	2	–	–		–
Monteagudo (Ortigueira).	Monte agudo	35	34	–	1	–	–		–
Montemayor (Larachi)	Monte mayor	34	33	1	–	–	–		–
Morâs	Mozas	91	90	–	1	–	–		–
Suevos	Suevos	17	17	–	–	–	–		–
		[illegible]	[illegible]	[illegible]	[illegible]	–	–		–
Sofán	San Salvador de Sofan	102	101	–	1	–	–		–
Villadabad	San Cibrao es Villa do Abad	46	42	1	3	–	–		–
Rodís	S. Martino de Rodiz	157	146	7	4	–	–		–
Ardaña	Santa maria Dardana	118	115	2	1	–	–		–
Cayôn	Cayon	112	105	3	2	2	15		–
Razo	S Mño derrazo	45	42	2	1	–	–		–
Queijas	Santa maria De quiexa	42	41	–	1	–	–		–
		[illegible]	[illegible]	[illegible]	[illegible]	[illegible]	–		–

DENOMINACION ACTUAL	Pueblos	Vezinos todos vs	Vezinos pecheros	Vezinos Hidalgos	Vezinos clerigos	Vezinos Religiosos	Religiosos sin Lugar á Fr°	Religiosos Frailes Fran°s
Cerceda	Cerçeda	47	44	1	2	–	–	–
Encrobas	San Román hizovas	116	112	3	1	–	–	–
Dejo	Santa maria De Dexo	47	41	5	1	–	–	–
Veiga	Santa Canba De Beiga	17	16	–	1	–	–	–
Meirama	Meiranes	22	19	2	1	–	–	–
Mondego	Mondego	25	21	3	1	–	–	–
Mayanca	Mayanca	28	26	2	–	–	–	–
						–	–	–
Oleiros (Serantes)	Oleiros	33	27	5	1	–	–	–
Sueiro	Sanjiçio de Sueiros	24	22	2	–	–	–	–
Iñas	Yncias	26	26	–	–	–	–	–
Serantes	San Jizio de Sarantes	37	36	–	1	–	–	–
Burgo	Santa Maria de Burgo	3	3	–	–	–	–	–
Cambre	Coto de Canbre	109	103	3	1	2	15	–
Lians	Santaya de Lianes	41	35	5	1	–	–	–
Dorneda	Dorneda	36	32	3	1	–	–	–
							–	–
Santa Maria de Rutis	Santa maria de Rutes	22	19	2	1	–	–	–
Foz de Perillo (*2)	Santa Locaya Da foz	20	17	2	1	–	–	–
San Pedro de Nos	San Pedro Danoz	43	35	7	1	–	–	–
	Los lugares y partidos que ande Pagar. Alaçiudad de Betancos							
Betanzos	La ciudad de Betanços	554	523	20	11	–	4	21
Sarandón	Santa maria de Sarantones	174	162	9	3	–	–	–
						–	–	–
Vigo (Abegondo)	San Biçençio de Bigo	59	57	1	1	–	–	–
Abegondo	Santiso de Obegondo	112	110	–	2	–	–	–
Piadela	Pradela	22	21	–	1	–	–	–
Santo Oratel (ª)	Santo Oratel	25	24	1	–	–	–	–
San Fins (Laracha)	San finis y Cortinaas	104	104	–	–	–	–	–
Santa Maria de Peteiro	Santa marta de Peteiro	37	33	3	1	–	–	–
Brieves	Biures	49	46	1	–	2	15	–
							–	–

DENOMINACION ACTUAL	Pueblos.	Vezinos todos vs.	Pecheros	Hidalgos	Clerigos	Religr	Religiosos sin Lugar á Frc	Religiosos frailes Franc
Bergondo	Vergondo	139	129	8	–	2	15	
Sergude	Santiago de Sergude	19	18	–	1	–	–	–
Sada	Santa maría de Sada	52	50	1	1	–	–	–
Carnedo	Cornedo	18	17	1	–	–	–	–
Ouces	San Joan de Douces	43	36	5	2	–	–	–
Osedo	San Gicio do Sedo	29	26	2	1	–	–	–
Santa María de Guisamo	Santa maría de Guisamo	21	21	–	–	–	–	–
		[illegible]	[illegible]	[illegible]	[illegible]	[illegible]	–	–
Lubre	San Joan de Lubres	27	23	3	1	–	–	–
Cecebre	Coto de Çeçebra	49	46	2	1	–	–	–
Drozo	Joan Roço	35	35	–	–	–	–	–
Cos	Santisterio de Cos	15	14	–	1	–	–	–
Limiñón	Lamiñon	8	7	–	1	–	–	–
Cerneda	Çerneda	41	39	–	2	–	–	–
San Mamed	S.Mame del agua	9	9	–	–	–	–	–
		[illegible]	[illegible]	[illegible]	[illegible]	–	–	–
Borrifans	Borrey fanes	61	60	–	1	–	–	–
Barrio de Hermida (*)	Barrio de Sermida	12	12	–	–	–	–	–
Porzomillos	Santa cruz de parçomillos	43	42	–	1	–	–	–
Cines	S nicolas de çisnes	23	21	2	–	–	–	–
Cuiña	Coyna	19	18	–	1	–	–	–
Leira	Santaya de Leiro	29	25	4	–	–	–	–
Presedo; Cavanas	Presedo y Cavañas	14	11	3	–	–	–	–
		[illegible]	[illegible]	[illegible]	[illegible]	–	–	–
Salto	Santo Tomé del salto	21	20	–	1	–	–	–
Cullergondo	Cubergondo	21	19	1	1	–	–	–
Probaos	Somaças de Probadas	70	66	2	2	–	–	–
Costoya	Villacostodoya	12	12	–	–	–	–	–
Trasanguelos	Tusanqueros	40	40	–	–	–	–	–
San Mamed de Bragad (*3)	San mame de sersuaras	33	32	–	1	–	–	–
San Julián de Mandayo	Sanquillao de mondoyo	16	15	–	1	–	–	–
		[illegible]	[illegible]	[illegible]	[illegible]	–	–	–
Godulfes	Godulfe y Javina	17	17	–	–	–	–	–
Filgueira de Barranca	San Pedro de Felgueira	28	27	–	1	–	–	–
Coiros de Arriba	Sangiçio de Coiros	35	34	–	1	–	–	–
Espenuca	Santaya de Esparnuça	21	19	1	1	–	–	–

DENOMINACION ACTUAL	Pueblos	Vezinos todos vs.	Pecheros	Hidalgos	Clerigos	Religs	Religiosos sin Lasis fres	frailes	Mzans
Collantres	San Salvador de Collantes con la feligresía de S. Biçencio de Meda	23	22	–	1	–	–	–	
		[illegible]	[illegible]	[illegible]	[illegible]	–	–	–	
Bravio	Bravio	9	9	–	–	–	–	–	
Paradela	Parada	282	273	4	5	–	–	–	
Ois	Santiago y Sta María de Hoyos	88	86	–	2	–	–	–	
Muniferal	Muniferral y Fianes	61	59	–	2	–	–	–	
Corbelle	San Lorenzo de Curbelle sin el aldea de Villanueva que va en la feligresía de San Pedro Doporta que solía andar en este Partido y ba rrepartido por si	177	157	9	5	6	55	–	
		[illegible]	[illegible]	[illegible]	[illegible]	[illegible]	–	–	
Garita; Negueira	Guitar y Nogueira	66	58	5	3	–	–	–	
Aranga (San Pelayo)	San payo Darango	161	153	5	3	–	–	–	
Fojado; Grijalba	Fozal e Grijalva	217	215	–	2	–	–	–	
Villozas	Villosaz	52	52	–	–	–	–	–	
Obre	Santo Andres de Sobre	12	11	–	1	–	–	–	
Tiobre	S. Miño De Trobe	28	28	–	–	–	–	–	
		[illegible]	[illegible]	[illegible]	[illegible]	–	–	–	
Viñas; Souto.	San Pantayon con los Vºs q' ay en Santa maria de Souto	90	87	1	2	–	–	–	
Quintas	S. Estevan de Quintas	33	33	–	–	–	–	–	
Vigo (Paderne)	S. Xiçio de Vigo	30	29	–	1	–	–	–	
Celas	Coto de Çela	38	37	–	1	–	–	–	
Pruzos	Piuços	209	206	–	3	–	–	–	
Villamorel	Villamuriel	14	12	1	1	–	–	–	
Callobre	Colobre e Villaan	88	85	1	2	–	–	–	
		[illegible]	[illegible]	[illegible]	[illegible]	–	–	–	
Monfero	Monferro	347	337	4	4	2	15	–	
Bemantes; Villamayor	Vemantes y Villamayor	70	66	2	2	–	–	–	
Miño	Mino	46	44	1	1	–	–	–	
Leiro (Abegondo)	Leiros	70	65	3	2	–	–	–	
Perbes	Pouces	38	35	1	2	–	–	–	
Andrade	Andrade	32	28	3	1	–	–	–	
Nogueirosa	Nogueirosa	79	77	–	2	–	–	–	
Centroña	Çentrona	16	15	–	1	–	–	–	
		[illegible]	[illegible]	[illegible]	[illegible]	[illegible]	–	–	

DENOMINACION ACTUAL	Pueblos	Vezinos todos vs.	Pecheros	Hidalgos	Clerigos	Religiosos sin Lr.s ni fr.co	Religiosos frailes	Religiosos mr.s
Puentedeume	Puente De Hume y el coto de Breçino su anejo que tiene Diez y seis feligresias	609	564	27	16	2	14	–
Porto	S,Mño, Do porto	30	26	3	1	–	–	–
Caaveiro	Cobeiro	379	360	4	15	–	–	–
Mugardos	Mugardos	56	53	2	1	–	–	4
Areguela (*4)	Areguela	10	9	1	–	–	–	–
Besucos (*5)	Besucos	200	192	5	3	–	–	–
Neda	Neda	109	105	1	3	–	–	–
Ferrol	Ferrol	386	374	5	7	–	–	9
		[illegible]	[illegible]	[illegible]	[illegible]	[illegible]	–	–
Serantes (Ferrol)	Sarantes	64	61	2	1	–	–	–
Santa Cecilia	Santa ciçilia	18	17	–	1	–	–	–
La Graña; Brión	Grana de Brion	53	50	2	1	–	–	–
Pedroso	Pedroso	187	182	1	4	–	–	–
Jubia	S. Mño De Xoibaz	93	90	–	3	–	–	–
Narón	Norayo	131	129	–	2	–	–	–
Villamateo	S. Matheo	127	122	1	4	–	–	–
San Saturnino	S. Sadornino	153	145	2	6	–	–	–
		[illegible]	[illegible]	[illegible]	[illegible]	–	–	–
Trasancos	Trasancos	165	158	2	5	–	–	–
Cedeira	Çedeira	406	378	12	16	–	–	–
Santa Maria de Mera	Santa maria Do Valle	70	69	–	1	–	–	–
Sedes	Santiago de Sere	113	110	2	1	–	–	–
-	Bassallos de Alonso Lopez de Lemos	36	35	–	1	–	–	–
Cerdido	Çerdido	74	73	–	1	–	+	–
Moeche	Moheche	86	81	3	2	–	–	–
		[illegible]	[illegible]	[illegible]	[illegible]	–	–	–
Puentes de Garcia Rodriguez	Puentes de Garçi-Rodriguez	304	296	3	5	–	–	–
Ortigueira	Santa Marta	828	775	34	19	–	7	–
Coto de Arbol; Rivabeso; Villapedre. (*6)	S.Lorenço Darnol en q' entra Santalla de Rivabesso y San Mame de Villapedre	96	93	1	2	–	–	–
Coto de Gudin (*6)	El coto de medin juridiçion del dho coto de San Lorenço	16	15	–	1	–	–	–
Coto de Andel (*)	El coto de andel q' anda con el dho coto de S. Lorenço	17	16	1	–	–	–	–
		[illegible]	[illegible]	[illegible]	[illegible]	–	–	–

DENOMINACION ACTUAL	Pueblos	Vezinos: todos vz.os	Vezinos: Pecheros	Vezinos: Hidalgos	Vezinos: Clerigos	Vezinos: Religiosos	Religiosos: sin los de S. Fr.co	Religiosos: frailes franc.os
Vilanova	*Aldea de Villanueva que solía andar con el Partido de S. Lorenço de curelle*	20	19	1	-	-	-	-
	MONTA:	13.287	12.631	335	296	25	215	34

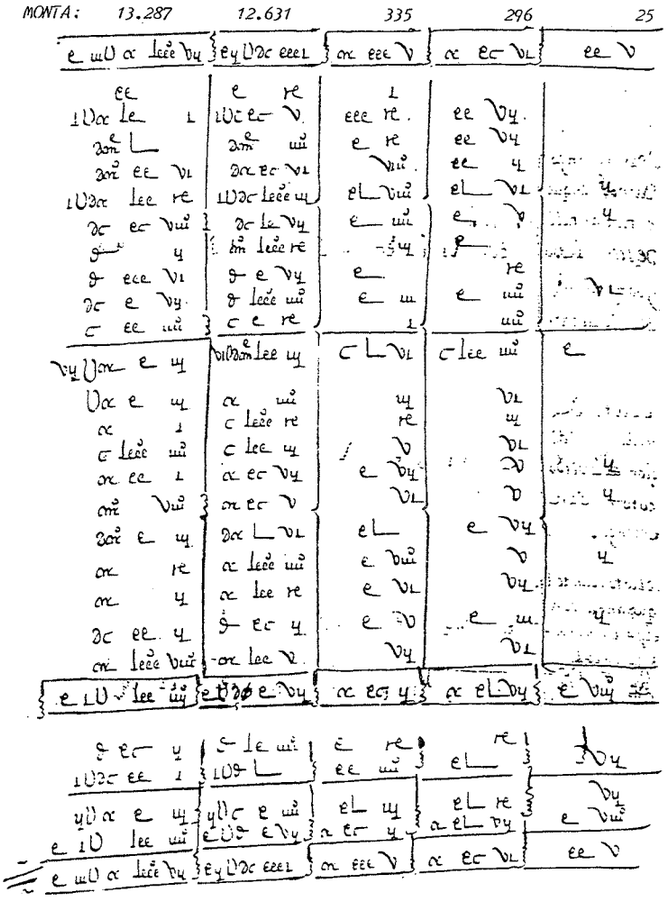

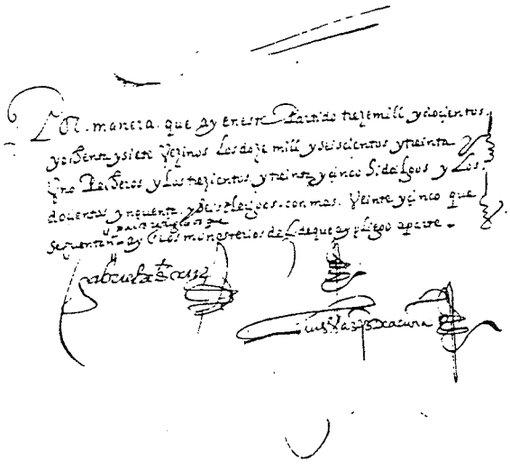

La dha Pro[illegible]a de La Coruña. y betanços — Rn. — de los. monesterios y Religiosos dellos q. ay. en ella

Betanços — Religiosos. des. Franco. de otras Sordenes y monjas de todas

Betanços	Un mº de S.Franco en que ay	21	-
	Otro de dominicos	-	4
Coto de Monferro	Un mº de bernardos en que ay	-	15
Puentes de Hume	Un mº en que ay	-	14
Mugardos	Un mº de la horden de S.Franco en que ay quatro o çinco rreligiosos	4	-
Santa Marta	Un mº de santo dominº en que ay	-	7
Ferrol	Un mº de françiscos en que ay nueve o diez Religiosos	9	-
San Lorenço de Curbelle	Un mº de bernardos en que ay cinquenta o sesenta Religiosos	-	55
La Coruña	En esta çiudad Parece que Ay tres monesterios y no se declara en la averiguaçion los rreligiosos que en ellos ay	-	45
Cayon	Un monesterio de agustin y en la averiguaçion no se declara los frailes que ay	-	15
Soandres	Un mº de benitos y no se declara los q' ay	-	15
Coto de Canbre	Un mº de benitos y no se declara los q' ay	-	15
Bergondo	Un mº de benitos y no se declara los q' ay	-	15
Biures	Un mº de benitos y no dize los Religiosos q' ay	-	15
Jhoan Roço	Dize que ay Una granja de frailes de Nra señora de Sobrado que son bernardos y no dize los q' ay	-	-
Cisnes	Un mº de Benitos que dize esta sujeto al monesterio de S. Mño. el Real de Santº y no dize los frailes que ay	-	-
		34	120
			95
			215
			34
			249

Son tres Religiosos que se Presupone abra los monesterios deste partido sin los franciscos duçentos y quinze y cinco contados por ellos veynte y çinco vezinos

NOTAS AL VECINDARIO DE CORUÑA Y BETANZOS.

La paginación se refiere a la particular de ésta provincia que figura en el margen superior derecho de cada página.

Pág. 1 (*1) Según Molinié Bertrand, se trata de "24 parroquias, sin contar la ciudad de La Coruña, de acuerdo al Diccionario de P. Madoz. El conjunto de municipios agrupaba 480 pequeñas entidades reunidas en 61 parroquias". Cfr. Dicc. Geo-Estadís-Hist. de España. Pascual Madoz. Madrid, 1850.

Pág. 2 (*2) No hay referencias actuales. Existió en el Ayuntamiento de Oleiros a una legua de La Coruña, en la margen derecha del río Mero, cerca del desagüe en la Ría. (Investigación de Margarita Llopis, comunicado por J.Ignacio Casal Lino, Delegado del INE en La Coruña).

Pág. 3 (*3) Fué una aldea del actual municipio de Cesura; no existe constancia de modificación en el nombre de este municipio por ello, es posible, que en la redacción del vecindario se alterase su grafía por "Sersuaras". (Comunicación de J. Ignacio Casal).

Pág. 5 (*4) Según Molinié Bertrand, se trata de la "Parroquia de Santa Mariña del Monte".

(*5) Debe tratarse del pueblo que en escritos del siglo XVI aparece con grafías diversas: Besongelos, Besoncos, etc., fué un arziprestazgo de la Diócesis de Betanzos, sito en el actual término de Cabañas. (Investigación de Margarita Llopis, comunicado por J.Ignacio Casal).

(*6) Desaparecidos en el siglo XIX.

Vecindario de Cuenca

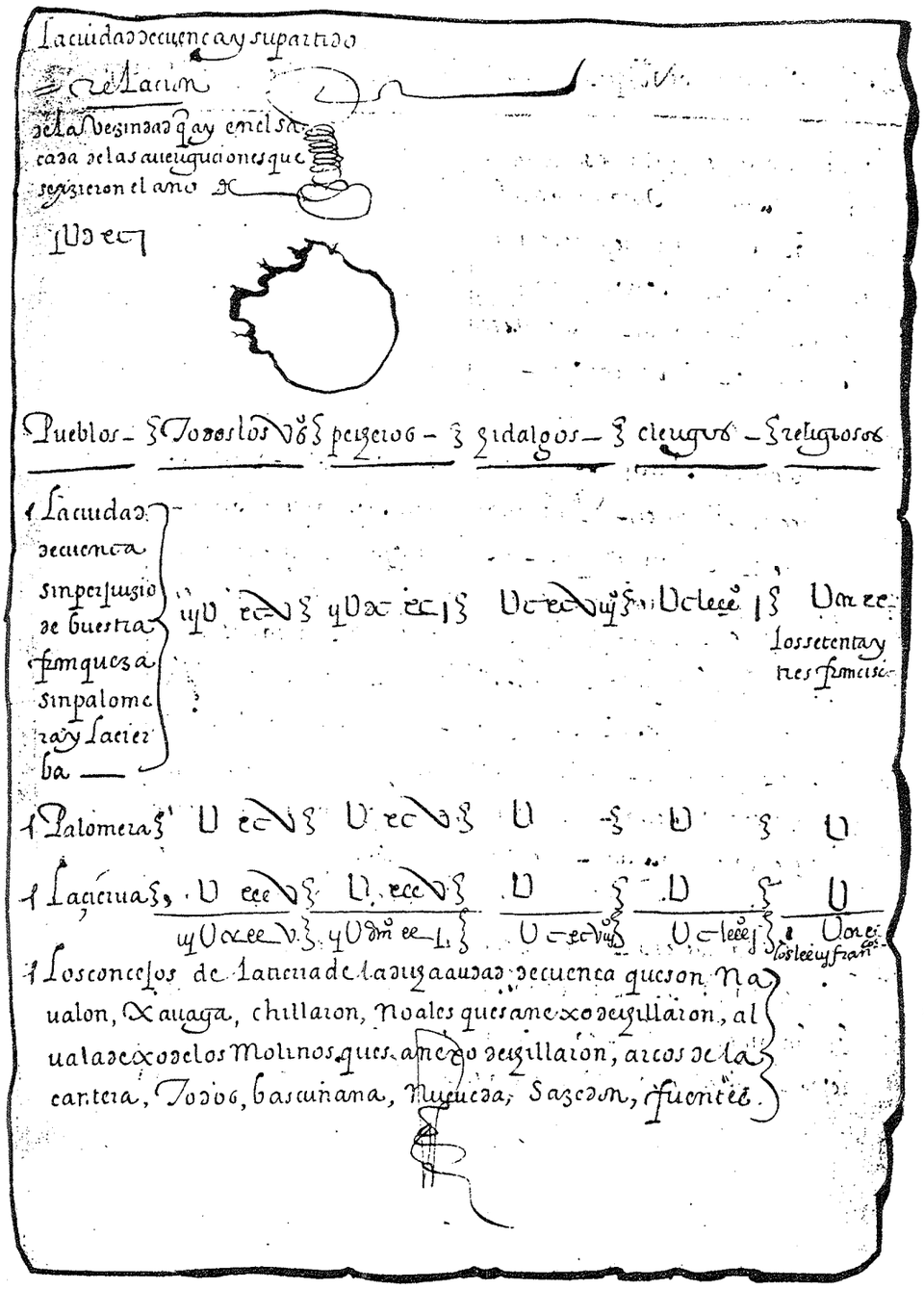

* *Anverso de la primera hoja, folio 1, de la "Relación por Mayor" del Vecindario de* ***LA CIUDAD DE CUENCA Y SU PARTIDO.***

Archivo Gral. de Simancas
Legajo: 1,301 Cont. Grles.
Tamaño real: 21,5 x 31 cms.



La ciudad de cuenca y su partido
= Relacion
de la vezindad q ay en el sa-
cada de las aueriguciones que
se hizieron el año de
[illegible]

DENOMINACION ACTUAL	Pueblos	Vezinos: todos vs.	Vezinos: Pecheros	Vezinos: Hidalgos	Vezinos: Clerigos	Vezinos: Religiosos	Religiosos: sin los de S. Fran.co	Religiosos: frailes	Religiosos: frailes fran.cos
Cuenca	*La çiudad de Cuenca sin perjuicio de buestra franqueza sin palomera y La çierba*	3.095	2.691	198	181	25	256		65
Palomera	*Palomera*	95	95	-	-	-	-		-
La Cierva	*La çierva*	35	35	-	-	-	-		-
		[illegible]	[illegible]	[illegible]	[illegible]	[illegible]			-
	Los concejos de la tierra de la dicha çiudad,								
|Ver pág. 5|	{Primero} (*1)	8.388	7.800	458	130	-	-		-
Mira	*Mira*	187	186	-	1	-	-		-
Utiel	*La villa de Utiel*	631	597	13	21	-	-		-
		[illegible]	[illegible]	[illegible]	[illegible]	[illegible]	-		-
Requena	*Requena y sus arravales y granjas*	964	917	31	14	2	20		20
Almodóvar del Pinar	*Almodobar del Pinar*	199	196	1	2	-	-		-
El Peral	*El Peral*	142	136	5	1	-	-		-
Piqueras del Castillo	*Piqueras*	95	93	-	2	-	-		-
Motilla del Palancar	*La motilla del palancar*	557	552	-	5	-	-		-
Gabaldón	*Gavaldon aldea de la dha villa*	78	77	-	1	-	-		-
Buenache de Alarcón Solera de Gabaldón	*Buenache de alarcon y solera*	537	524	4	9	-	-		-
Barehín	*Barehin*	305	294	7	4	-	-		-
		[illegible]	[illegible]	[illegible]	[illegible]	[illegible]			-
Olmeda del Rey	*Olmeda de las Valeras*	138	135	1	2	-	-		-
Valera de Abajo	*Valera de Yusso*	363	347	11	5	-	-		-
El Cañavate	*Alcaraviate*	455	429	20	6	-	-		-
Atalaya del Cañavate	*El atalaya aldea de la dicha villa*	56	55	-	1	-	-		-
Cañadajuncosa	*Cañada Hincossayd*	78	69	7	2	-	-		-
Valverde de Júcar; Hontecillas.	*Valverde y Hontecilla*	538	522	8	8	-	-		16
Monteagudo de las Salinas	*Monteagudo*	122	120	1	1	-	-		-
		[illegible]	[illegible]	[illegible]	[illegible]	[illegible]	-		-
Paracuellos	*Paracuellos*	108	106	-	2	-	-		-
Altarejos	*Altarejos*	335	323	4	8	-	-		-

DENOMINACION ACTUAL	Pueblos	todos vs	Vezinos Pecheros	Hidalgos	Clerigos	Religos	Religiosos sin Lors ni Frs	frailes	Mrzan
Santa María del Campo Rus	Santa Maria del Campo	484	461	12	11	–	–	–	
Santiago de la Torre	Santiago de la Torre	2	1	–	1	–	–	–	
El Provencio	El Provencio	540	523	3	14	–	–	–	
Priego	Priego	876	815	38	19	4	36	13	
Cañaveras	Cañaveros	519	504	2	13	–	–	–	
Huerta de la Obispalía	Huerta del obpo	115	114	–	1	–	–	–	
Avia de la Obispalía	Havia	128	124	2	2	–	–	–	
Moya	La villa de Moya	285	229	48	8	–	–	11	
							–	–	
	Los concejos de la tierra de la dha Vª								
|Ver pág. 8|	{Rª Primera}	2.887	2.767	76	39	5	49	–	
							–	–	
	Cañete y otros								
|Ver pág. 15|	{Rª Primera}	2.302	2.198	69	35	–	–	21	
Valdecabras; Las Majadas	Valdecabras y Las Majadas q'eran de don Pedro de barrientos	200	197	1	2	–	–	–	
Portilla	Portilla	80	78	–	2	–	–	–	
La Yunta	La yunta	169	165	–	4	–	–	–	
Pobo de Dueñas; Embid.	El pobo y embid	237	225	7	5	–	–	–	
								–	
Molina	La villa de Molina	803	730	20	50	3	30	40	
							–	–	
	Los concejos de la tierra de la dha Vª								
|Ver pág. 10|	{Rª Primera}	3.850	3.694	54	102	–	–	–	
Las Mesas	Las messas	201	196	2	3	–	–	–	
Las Pedroñeras	Las pedroneras	348	340	2	6	–	–	–	
El Pedernoso	El Pedernosso	241	235	2	4	–	–	–	
La Alberca de Zancara	El alverca	297	286	9	2	–	4	–	
Villora	Villora	94	90	3	1	–	–	–	
	=== SUSPENDIDO ===								
Villel de Mesa	Villel	140	136	–	4	–	–	–	
Jumilla	Xumilla (*2)	–	–	–	–	–	–	–	
							–	–	
Alarcón	La Villa de Alarcon de los muros adentro dizq' no pagan servs por privilegios q' tiene	237	189	40	8	–	–	–	
	==== Pueblos hallados de mas de los qdos en la rreceptoria ====								
Alamesón (ª)	Alameson junto a altarejos	4	4	–	–	–	–	–	

DENOMINACION ACTUAL	Pueblos	Vezinos: todos vs.	Vezinos: Pecheros	Vezinos: Hidalgos	Vezinos: Clerigos	Vezinos: Religiosos	Religiosos: sin los de S. Fr.co	Religiosos: frailes	Religiosos: frañ.cos
Iniesta	Yniesta	1.050	1.004	28	18	-	-	30 (*3)	
|Ver pág. 14|	Los conçejos de la dha Villa {Primero}	507	500	-	7	-	-	-	
		[illegible]	[illegible]	[illegible]	[illegible]	[illegible]	-	-	
Minglavilla	Manglanilla	160	159	1	-	-	-	-	
Villanueva de la Jara	Villanueva de la Jara	1.159	1.132	1	22	4	36	16	
|Ver pág. 14|	Concejo de dha Vª {Primero}	1.736	1.706	1	29	-	-	-	
Belmonte	Velmonte	756	681	19	48	8	84	50	
		[illegible]	[illegible]	[illegible]	[illegible]	[illegible]	-	-	
|Ver pág. 13|	Los conçejos de la tierra de la dha Vª {Primero}	764	723	25	16	-	-	-	
Castillo de Garcimuñoz	El castillo de Garci muñoz	524	421	68	30	5	54	-	
|Ver pág. 13|	Los conçejos de la tierra de la dha Vª {Primero}	349	340	3	6	-	-	-	
		[illegible]	[illegible]	[illegible]	[illegible]	[illegible]	-	-	
|Ver pág. 13|	Los arravales y tierra de la villa de alarcon, q' son {Primero}	983	918	47	18	-	-	-	
Zafra de Záncara	Çafra	323	315	2	6	-	-	-	
Alcalá de Júcar	Alcala del rio	343	339	2	2	-	-	-	
Montalvanejo	Montalvanejo	315	300	8	7	-	-	-	
Jorquera	Jorquera	219	212	2	5	-	-	-	
		[illegible]	[illegible]	[illegible]	[illegible]	[illegible]	-	-	
|Ver pág. 14|	Los concejos de la tierra de la dha Vª {Primero}	746	734	-	12	-	-	-	
Mahora	Mayora aldea de la dha Jorquera	314	307	-	7	-	-	-	
		[illegible]	[illegible]	[illegible]	[illegible]	[illegible]	-	-	
Villamalea	Villamalea juridicción de la dha Villa de Jorquera	268	264	-	4	-	-	-	
Albadalejo del Cuende	Alvaladejo del quende	405	385	14	6	-	-	-	
San Clemente	La villa de Sant Clemente	1.572	1.427	90	50	5	50	30	
Vara de Rey	Vala de rrey	438	369	64	5	-	-	-	
Sisante	Sissante aldea de la dha villa	240	232	4	4	-	-	-	
Pozoamargo	Poço amargo	52	39	12	1	-	-	-	
La Roda	La rroda	699	665	18	15	1	10	-	
Minaya	Minaya	257	241	12	4	-	-	-	
		[illegible]	[illegible]	[illegible]	[illegible]	[illegible]	-	-	

DENOMINACION ACTUAL	Pueblos	Vezinos: todos vz.os	Vezinos: Pecheros	Vezinos: Hidalgos	Vezinos: Clerigos	Vezinos: Religiosos	Religiosos: sin los de S. Fr.co	Religiosos: frailes franc.os
Villanueva del Palomar	*Villanueva del Palomar*	11	11	-	-	-	-	-
		[illegible]	[illegible]	[illegible]	[illegible]	[illegible]	-	-
	MONTA:	46.730	44.024	1.580	1.064	62	629	312
	Por Jumilla se le cargan segun el parecer de los procuradores de Cortes	550						
		47.280						

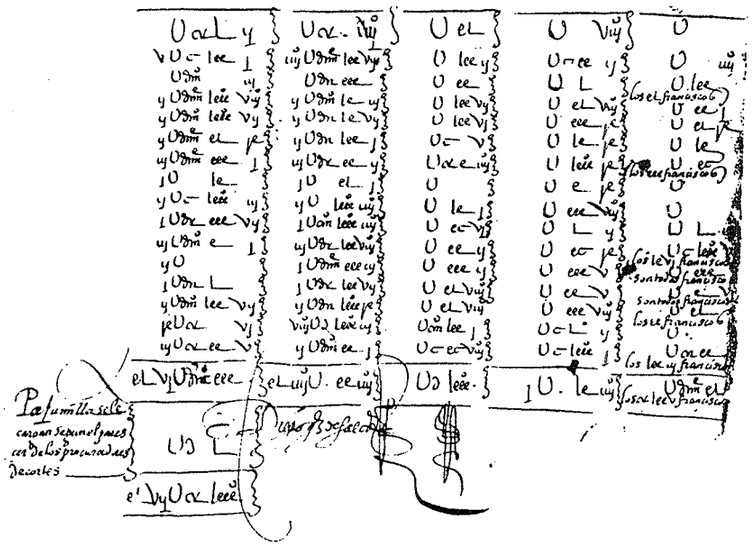

MONTA el por mayor:	46.730	44.024	1.580	1.064	62	629	312
Jumilla (estimado):	550	[537]	[3]	[10]	-	-	-
Error en el por menor de la "Tierra de Cuenca"	77	74	2	-	-	-	-
MONTA TODA LA PROVª corregida	47.357	44.635	1.585	1.075	62	629	312

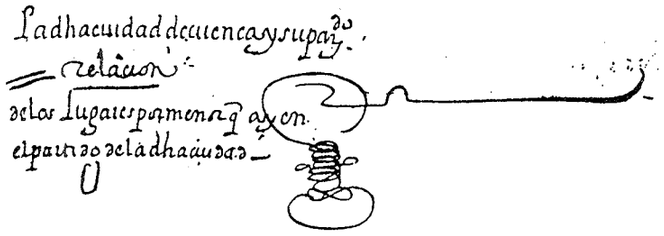

DENOMINACION ACTUAL	Pueblos.	Vezinos todos vs.	Pecheros	Hidalgos	Clerigos	Religs	Religiosos sin Lors. ó Frs.	Reales	Fzas
		==== Tierra de Cuenca ====							
Navalón	Navalon	74	45	28	1	–	–	–	
Jabaga	Xavaga	123	92	30	1	–	–	–	
Chillarón de Cuenca	Chillaron	55	50	3	2	–	–	–	
Nohales	Noales ques anexo de Chillaron	8	7	1	–	–	–	–	
Albadalejito	Alvaladejo de los molinos anexo de Chillaron	3	3	–	–	–	–	–	
Arcos de la Cantera	Arcos de la cantª	90	89	–	1	–	–	–	
		illegible	illegible	illegible	illegible	illegible	–	–	
Tondos	Tondos	72	70	1	1	–	–	–	
Bascuñana de San Pedro	Bascuñana	56	55	–	1	–	–	–	
Noheda	Nucueda	10	7	2	1	–	–	–	
Sacedoncillo	Sazedon	4	4	–	–	–	–	–	
Fuentesclaras de Chillarón	Fuentes claras	46	19	26	1	–	–	–	
Sotoca	Sotoça	68	33	34	1	–	–	–	
Villar del Saz de Navalón	Villadessa de Navalon	97	86	9	2	–	–	–	
Villalbilla	Villaluilla	9	8	–	1	–	–	–	
Valdecañas	Valdecañas	20	4	16	–	–	–	–	
Fuentesbuenas	Fuentes buenas	11	11	–	–	–	–	–	
		illegible	illegible	illegible	illegible	–	–	–	
Villarejo del Espartal (*4)	Villarejo del esportal	81	80	–	1	–	–	–	
Los Perales	Perales	5	5	–	–	–	–	–	
Castillo-Albarañez	El castillo de alvarañez	33	33	–	–	–	–	–	
Arrancacepas	arrancacepos	109	106	2	1	–	–	–	
Albaladete de las Nogueras	alvaladete de las nogueras	159	152	5	2	–	–	–	
Villaconejos de Trabaque	Villaconejos	136	132	2	2	–	–	–	
Alcantud	alcantur	137	134	1	2	–	–	–	
El Recuenco	recuenco	177	176	–	1	–	–	–	
El Pozuelo	El poçuelo	72	71	–	1	–	–	–	
		illegible	illegible	illegible	illegible	–	–	–	
Villanueva de Alcorcón	Villanueva de alcoro'	152	145	5	2	–	–	–	
Zaorejas	Çahorejas	169	164	–	5	–	–	–	
Mochales	Mochales	81	78	–	3	–	–	–	

DENOMINACION ACTUAL	Pueblos	Vezinos: todos vz.os	Vezinos: Pecheros	Vezinos: Hidalgos	Vezinos: Clerigos	Vezinos: Religiosos	Religiosos: sin los de S. Fr.co	Religiosos: frailes franc.os
Algar de Mesa	algar	31	31	-	-	-	-	-
Cereceda	cereceda	69	68	-	1	-	-	-
Mantiel	mantiel	99	98	-	1	-	-	-
Poveda de la Sierra	pobeda de la sierra	177	174	-	3	-	-	-
Armallores	armallones	121	120	-	1	-	-	-
Peñalén	Penalen	125	124	-	1	-	-	-
Huertapelayo	guertapelayo	43	42	-	1	-	-	-
		[illegible]	[illegible]	[illegible]	[illegible]		-	-
Ocentejo	hozentejo	74	72	-	2	-	-	-
La Puerta	La puerta	133	130	-	3	-	-	-
Peralveche	Peraluche	127	123	1	3	-	-	-
Arbeteta	arueteta	117	116	-	1	-	-	-
Morillejo	Morillejo	28	28	-	-	-	-	-
Cañizares	canizares	186	185	-	1	-	-	-
Fuertescusa	fuerte escusa	132	130	-	2	-	-	-
Fresneda de la Sierra	fresneda de la sierra	87	86	-	1	-	-	-
Castillejo-Sierra	castillejo	78	75	-	3	-	-	-
Arcos de la Sierra	arcos de la sierra	101	98	2	1	-	-	-
		[illegible]	[illegible]	[illegible]	[illegible]		-	-
Ribatejada	ribataxada	89	84	2	3	-	-	-
Ribatajadilla	ribataxadilla	48	41	6	1	-	-	-
Pajares	Paxares	30	27	3	-	-	-	-
Ribagorda	ribagorda	61	60	-	1	-	-	-
Villaseca	Villaseca	4	4	-	-	-	-	-
Torrecilla	Torrezilla	43	28	14	1	-	-	-
Collados	collados	48	15	32	1	-	-	-
Sotos	Sotos	98	91	5	2	-	-	-
Mariana	Mariana	72	68	3	1	-	-	-
Zarzuela	çarcuela	99	92	6	1	-	-	-
		[illegible]	[illegible]	[illegible]	[illegible]		-	-
Villalva de la Sierra	Villalva de la sierra	107	92	14	1	-	-	-
Verdelpino de Cuenca	Verde el pino	7	7	-	-	-	-	-
Buenache de la Sierra	buenache de la sierra	107	106	-	1	-	-	-
Beamud	beamud	48	45	2	1	-	-	-
Las Zomas	Las comas	14	13	1	-	-	-	-
Mohorce	Mohorse	86	82	2	2	-	-	-
La Melgosa	Lamelgossa	24	24	-	-	-	-	-
Colliga	Colliga	84	78	4	2	-	-	-
Colliguilla	colleguilla	7	6	-	1	-	-	-

DENOMINACION ACTUAL	Pueblos	Vecinos: todos vs	Vecinos: Pecheros	Vecinos: Hidalgos	Vecinos: Clerigos	Vecinos: Religs	Religiosos: sin Lorn i Frs	Religiosos: Frailes Fzan
La Osilla	*La ossilla*	5	4	1	-	-	-	-
Las Tejas	*Las Texas*	5	5	-	-	-	-	-
Hortizuela	*hortecuela*	13	9	4	-	-	-	-
Villanueva de los Escuderos	*Villanueva de los escudos*	100	38	60	2	-	-	-
Cabrejas	*cabrejas*	16	16	-	-	-	-	-
Valdemelero (º)	*Valmelero*	16	16	-	-	-	-	-
Fuenterruz	*fuente erruz*	6	6	-	-	-	-	-
Valdecabrillas	*Valdecabrillas*	9	9	-	-	-	-	-
Villar de Olalla	*Villar de olalla*	156	150	4	2	-	-	-
La Abengazar	*abegonçar*	1	1	-	-	-	-	-
El Zarzoso	*el çarçosso*	3	3	-	-	-	-	-
Ballesteros	*Vallesteros*	7	7	-	-	-	-	-
Barbalimpia	*barbalimpia*	72	71	-	1	-	-	-
Fresneda de Altarejos	*fresneda de altarejos*	210	208	-	2	-	-	-
Mota de Altarejos	*Lamota cabo altarejos*	64	63	-	1	-	-	-
Malpesa	*Malpessa*	12	12	-	-	-	-	-
Villarejo Seco	*Villarejoseco*	54	53	-	1	-	-	-
Poveda de la Obispalía	*Lapobeda*	122	118	1	3	-	-	-
Villarejo-Sobrehuerta	*Villarejo de sobrehuerta*	98	97	-	1	-	-	-
Villarejo-Periesteban	*Villarejo de pero esteban*	50	47	1	2	-	-	-
	(*5)							-
Vallar de Domingo García	*Villarejo de domingo garcia*	164	129	31	4	-	-	-
Villaverde y Pasaconsol	*Villaverde passaconsol*	14	12	1	1	-	-	-
Bolliga	*Volliga*	127	101	22	4	-	-	-
Enguidanos	*anguidanos*	199	175	21	3	-	-	-
La Pesquera	*Pesquera aldea de la dha villa de enguidanos*	36	35	-	1	-	-	-
Villarejo del Espartel (*6)	*Villarejo de espartel*	89	88	-	1	-	-	-
Campillo de Altobuey	*El campillo de alta buey*	740	732	-	8	-	-	-
Carrascosa	*Carrascossa de la Sierra*	91	90	-	1	-	-	-
Yémeda	*Yemeda*	5	3	2	-	-	-	-
Olmedilla de Eliz	*El olmedilla*	35	32	1	2	-	-	-
Arguisuelas	*arguijuelas*	86	85	-	1	-	-	-

DENOMINACION ACTUAL	Pueblos	Vezinos: todos vs	Vezinos: pecheros	Vezinos: Hidalgos	Vezinos: Clerigos	Vezinos: Religos	Religiosos: sin hazer ffr.e	Religiosos: frailes ffran.cos
Reillo	*Reyllo*	64	59	4	1	-	-	-
Chumillas	*Chumillas*	67	66	-	1	-	-	-
Valeria	*Valera de suso*	130	125	2	3	-	-	-
La Parra de las Vegas	*La parra*	165	142	21	2	-	-	-
Nava Ramiro (*7)	*navarramiro*	6	5	-	1	-	-	-
		[illegible]	[illegible]	[illegible]	[illegible]	-	-	-
Valdeganga de Cuenca	*Valdega'gas*	98	88	9	1	-	-	-
Tórtola	*Tortola*	89	85	3	1	-	-	-
Villar del Saz de Arcas	*Villar de saz de arcas*	42	42	-	-	-	-	-
Fuentes	*Fuentes*	191	186	3	2	-	-	-
Atalaya de Cuenca	*el atalaya*	8	6	2	-	-	-	-
Arcas	*arcas*	136	130	5	1	-	-	-
Olmedilla de Arcas	*el olme dilla-de arcas*	3	3	-	-	-	-	-
	MONTA:	8.388	7.800	458	130	-	-	-
		[illegible]	[illegible]	[illegible]	[illegible]	[illegible]		
	Error:	77	74	2	1	-	-	-
	MONTA CORREGIDO:	8.465	7.874	460	131	-	-	-

==== *Tierra y arrabales de la Villa de Moya* ====

Pedro Izquierdo	*Las cassas de pº yzquierdo*	18	18	-	-	-	-	-
Santo Domingo de Moya	*Sancto Domingo*	14	14	-	-	-	-	-
El Congosto	*El angosto*	2	2	-	-	-	-	-
Huerta del Marquesado	*Huerta*	64	63	-	1	-	-	-
Laguna del Marquesado	*La laguna*	75	74	-	1	-	-	-
Cofullo (ª)	*cofulla*	43	42	-	1	-	-	-
Tejadillos	*Texadillos*	127	120	5	2	-	-	-
Campillos-Sierra	*campillos de la sierra*	77	75	1	1	-	-	-
		[illegible]	[illegible]	[illegible]	[illegible]	-	-	-
Valdemoro-Sierra	*Valdemoro*	198	196	-	2	-	-	-
Valdemorillo de la Sierra	*Valdemorillo*	153	141	10	2	-	-	-

DENOMINACION ACTUAL	Pueblos	Vezinos todos vs.	Pecheros	Hidalgos	Clerigos	Religr	Religiosos sin Lasxe ffrades	ffrades ffran
Fuentelespino de Moya	*fuente el espino*	60	59	–	1	–	–	–
Landete	*Landrete*	111	105	5	1	–	–	–
Talayuelas	*Talayuela*	116	108	6	2	–	–	–
Aliaguilla	*aliaguilla*	179	178	–	1	–	–	–
Garavalla	*garavalla*	51	44	4	1	2	18	–
Narbonete	*Narvoneta*	15	15	–	–	–	–	–
Henajeros	*henarejos*	136	133	2	1	–	–	–
San Martín de Boniches	*San martin*	60	59	–	1	–	–	–
		[illegible]					–	–
Villar del Humo	*Villar del Humo*	179	173	4	2	–	–	–
Salinas del Manzano	*La salinas de fuente el mançano*	51	50	–	1	–	–	–
Salvacañete	*Salvacañete*	84	72	11	1	–	–	–
Alcalá de la Vega	*Alcala de la Vega*	109	101	5	3	–	–	–
El Cubillo	*El cuvillo*	53	52	–	1	–	–	–
Algarra	*algana*	35	30	4	1	–	–	–
Casas de Garcimolina	*La cassa garamelina*	25	20	5	–	–	–	–
Santa Cruz de Moya	*Santa Cruz barrio de Moya*	37	36	–	1	–	–	–
		[illegible]					–	–
Campillos-Paravientos.	*La granja del campillo de paraviento*	91	89	–	2	–	–	–
Manzaneruela	*La granja de mançaneruela*	45	45	–	–	–	–	–
Granja de Campalvo	*La granja de campalvo*	20	19	–	1	–	–	–
Cardenete	*cardenete*	314	307	3	4	–	–	–
Carboneras de Guadazón	*carboneras*	203	191	8	1	3	31	–
Pajarón	*Pajaron*	64	63	–	1	–	–	–
Boniches	*boniches*	43	41	1	1	–	–	–
Pajaroncillo	*Pajaronçillo*	35	32	2	1	–	–	–
	MONTA:	2.887	2.767	76	39	5	49	–



DENOMINACION ACTUAL	Pueblos	Vecinos todos vs.	Pecheros	Hidalgos	Clerigos	Religiosos	Religiosos sin Legos ni Fr.cos	Religiosos Frailes	Religiosos Mjan.as
		==== Tierra de la Villa de Molina ====							
		==== Sesma del Campo ====							
Tortuera	Tortuera	129	129	-	-	-	-	-	
Hinojosa	Hinojossa	79	79	-	-	-	-	-	
Tartanedo	Tartanedo	100	100	-	-	-	-	-	
Estables	Estables	42	42	-	-	-	-	-	
Concha	Concha	74	74	-	-	-	-	-	
Rueda de la Sierra	Rueda	98	98	-	-	-	-	-	
Cillas	cillas	45	45	-	-	-	-	-	
Labros	Labros	60	60	-	-	-	-	-	
Anchuela del Campo	Anchuelas del campo	44	44	-	-	-	-	-	
Campillo de las Dueñas	El campillo de las dueñas	53	53	-	-	-	-	-	
Cubillejo de la Sierra	Cuvillejo de la sierra	58	58	-	-	-	-	-	
Torruvia	Torrivira	114	114	-	-	-	-	-	
Amayas	amayas	30	30	-	-	-	-	-	
Cubillejo de Sicio	cuvillejo del sicio	65	65	-	-	-	-	-	
Pardos	pardos	45	45	-	-	-	-	-	
Fuentelsaz	fuentelsaz	61	61	-	-	-	-	-	
Milmarcos	milmarcos	125	125	-	-	-	-	-	
		==== Sesma de la Sierra ====							
Orca	Orca	72	72	-	-	-	-	-	
Chequilla	Chequilla	16	16	-	-	-	-	-	
Alustante	Yllustante	147	147	-	-	-	-	-	
Adobes	adobes	72	72	-	-	-	-	-	
Motos	Motos	45	45	-	-	-	-	-	
Checa	checa	103	103	-	-	-	-	-	
Traid	Trayd	56	56	-	-	-	-	-	
Terzaga	Tercaga	84	84	-	-	-	-	-	
Megina	Mexina	37	37	-	-	-	-	-	
Piqueras	Piqueras	60	60	-	-	-	-	-	
Alcoroches	alcoroches	98	98	-	-	-	-	-	
Peralejos de las Truchas	Peralejos	96	96	-	-	-	-	-	
Pinilla de Molina	Pinilla	48	48	-	-	-	-	-	

DENOMINACION ACTUAL	Pueblos	Vecinos: todos vs.	Pecheros	Hidalgos	Clerigos	Religs	Religiosos: sin Lars. ni Fr.os	frailes Franc.os
		==== Sesma del Savinar ====						
Torremocha del Pinar	Torremocha	56	56	-	-	-	-	-
Rillo de Gallo	Reyllo	15	15	-	-	-	-	-
Toroleja	Toroleja	31	31	-	-	-	-	-
Valsalobre	Valsalobre	28	28	-	-	-	-	-
Corchuente	Corcuende	34	34	-	-	-	-	-
Valhermoso	Valhermoso	43	43	-	-	-	-	-
Lebracón	Lebrancon	42	42	-	-	-	-	-
Taravilla	Taravilla	61	61	-	-	-	-	-
Aragoncillo	aragonçillo	73	73	-	-	-	-	-
Canales de Molina	canales	27	27	-	-	-	-	-
		D.m²c.	D.m²c.	D.	U	U	-	-
Herrería	herreria	37	37	-	-	-	-	-
Baños de Tajo	Vaños	43	43	-	-	-	-	-
		==== Tierras de Cuevas Labradas ====						
Cuevas Labradas	Cuevas labradas	37	37	-	-	-	-	-
Fuembellida	fuenvellida	25	25	-	-	-	-	-
Escalera	escalera	18	18	-	-	-	-	-
Selas	Selas	80	80	-	-	-	-	-
Tierzo	Tierço	66	66	-	-	-	-	-
Ventosa	Ventossa	21	21	-	-	-	-	-
Terraza	Terraça	5	5	-	-	-	-	-
Cañamares	cañicares	3	3	-	-	-	-	-
		D.m²c.	D.m²c.	D.	U	U	-	-
Castellote	castellote	4	4	-	-	-	-	-
Torete	Torote	5	5	-	-	-	-	-
		==== Sesma del Pedregal ====						
Pradilla	Pradilla	28	28	-	-	-	-	-
Aldehuela	el aldeguela	7	7	-	-	-	-	-
Tordelpalo	Torre el palo	23	23	-	-	-	-	-
Anquela del Pedregal	anquela	28	28	-	-	-	-	-
Torremochuela	Torremochuela	29	29	-	-	-	-	-
Tordellego	Tordellesgo	28	28	-	-	-	-	-
Setiles	Setiles	88	88	-	-	-	-	-
Chera	Chera	6	6	-	-	-	-	-
Torrecuadrada de Molina	Torrequadrada	63	63	-	-	-	-	-
Tordesilos	Tordesilos	48	48	-	-	-	-	-
		D.m²c.	D.m²c.	D.	U	U	-	-

DENOMINACION ACTUAL	Pueblos	Vezinos todos vs	Pecheros	Hidalgos	Clerigos	Religs	Religiosos sin frayles	Religiosos frayles
Otilla	*Otilla*	12	12	-	-	-	-	-
Anchuela del Pedregal	*Anchuela del pedregal*	21	21	-	-	-	-	-
Hombrados	*hombrados*	25	25	-	-	-	-	-
Castellar de la Mueia	*Castellar*	30	30	-	-	-	-	-
Cuevas Menadas	*cuevas menadas*	7	7	-	-	-	-	-
Prados Redondos	*Prados redondos*	60	60	-	-	-	-	-
Morenilla	*Morenilla*	30	30	-	-	-	-	-
Novella	*Noveila*	8	7	1	-	-	-	-
Ganavisque (a)	*Ganavisq'*	4	4	-	-	-	-	-
Torre Migalvõn (a)	*La torre migalvon*	2	2	-	-	-	-	-
		[illegible]	[illegible]	[illegible]	[illegible]	[illegible]	-	-
Palmaces (a)	*Palmaces*	4	4	-	-	-	-	-
Fuentelsaz (a)	*fuentelsaz*	84	79	3	2	-	-	-
La Serna del Obispo (a).	*La serna del obpo de siguença*	1	1	-	-	-	-	-
Serna de la Solana (a).	*La serna de la solana*	3	3	-	-	-	-	-
Unconcillo (a).	*Unconcillo*	1	1	-	-	-	-	-
	- ojo - *q' al cavo de la dha averiguacion dize q' de mas de los vos pecheros q' ay en los dhos lugares q' son los q' estavan desde esto ay en todos ellos 200 q' no pecha' y q' la mayor parte dellos son dudosos por lo q' se pone los 150 pecheros y los 50 por hidalgos y no dize los que ay por menor en cada lugar y assimismo dize que ay 100clerigos en todos los dhos lugares sin declarar los q' ay en cada uno*	300	150	50	100	-	-	-
	MONTA:	3.850	3.694	54	102	-	-	-

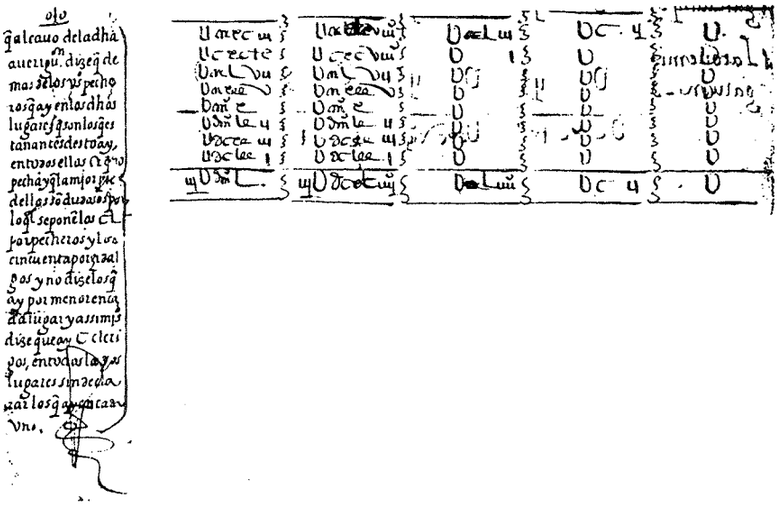

DENOMINACION ACTUAL	Pueblos	Vezinos todos vs.	Pecheros	Hidalgos	Clerigos	Religiosos	Religiosos sin Legos ni Frs.	Frailes Fazan.
		==== Tierra de Alarcón ====						
La Hinojosa	La hinojosa	91	68	21	2	-	-	-
Olmedilla de Alarcón	el holmedilla	98	95	2	1	-	-	-
Tebar	Tebar	222	210	9	3	-	-	-
Gascas	gascas	33	31	1	1	-	-	-
El Picazo	el picaco	40	39	-	1	-	-	-
Valhermoso de la Fuente	Valhermosso	68	67	-	1	-	-	-
Honrrubia	Honrruvia	431	408	14	9	-	-	-
	MONTA:	983	918	47	18	-	-	-
		[illegible]					-	-
		==== Tierra del Castillo de Garcimuñoz ====						
La Almarcha	El almarcha	181	174	3	4	-	-	-
		[illegible]					-	-
Torrubia del Castillo	Torrivira	38	37	-	1	-	-	-
La Nava (*9)	Lanava	7	7	-	-	-	-	-
Pinarejo	El pinarejo	112	111	-	1	-	-	-
La Puebla (*10)	La puebla	11	11	-	-	-	-	-
	MONTA:	349	340	3	6	-	-	-
		[illegible]					-	-
		==== Tierra de Belmonte ====						
Osa de la Vega	La ossa	216	212	-	4	-	-	-
Tresjuncos	Trejuncos	173	164	6	3	-	-	-
Los Hinojosos	Hinojoso	174	160	10	4	-	-	-
Hontanaya	Montanaya	106	95	8	3	-	-	-
Monreal del Llano	Moñircal	95	92	1	2	-	-	-
	MONTA:	764	723	25	16	-	-	-
		[illegible]					-	-

DENOMINACION ACTUAL	Pueblos	Vezinos todos vs	Pecheros	Hidalgos	Clerigos	Religs	Religiosos sin Lasa ó Frs	Religiosos frailes	Religiosos mon
		==== Tierra de Villanueva de la Jara ====							
Tarazona de la Mancha	Taraçona	508	501	-	7	-	-	-	
Madrigueras	Madrigueras	165	159	-	6	-	-	-	
Villagarcía del Llano	Gilgarcia	207	204	1	2	-	-	-	
Quintanar del Rey	el quintanar	553	542	-	11	-	-	-	
Casasimarro	cassasimarro	303	300	-	3	-	-	-	
	MONTA:	1.736	1.706	1	29	-	-	-	
		==== Tierra de la Villa de Yniesta ====							
Ledaña	Ledina	141	139	-	2	-	-	-	
Garadel (ª)	garadel	9	9	-	-	-	-	-	
El Herrumblar	el herrumblal	52	51	-	1	-	-	-	
Alcahozo	acadoço	27	27	-	-	-	-	-	
Villarta	Villaharta	17	16	-	1	-	-	-	
Villarpardo	Villapardo	32	31	-	1	-	-	-	
Casas del Olmo	Cassa Juan cano	9	9	-	-	-	-	-	
Graja de Iniesta	La graja	54	53	-	1	-	-	-	
Puebla del Salvador	La puebla	116	116	-	-	-	-	-	
Castillejo de Iniesta	Castillejo	44	43	-	1	-	-	-	
Casas de Juan Fernández	Cassa Juan fernandez	6	6	-	-	-	-	-	
	MONTA:	507	500	-	7	-	-	-	
		==== Tierra de Jorquera ====							
Alborea	alborea	102	100	-	2	-	-	-	
Casas Ibañez	Cassas de Ybañez	117	115	-	2	-	-	-	
Serradiel	Serradiel	12	12	-	-	-	-	-	
Fuentealbilla	Hontalvia	182	180	-	2	-	-	-	
Cenizate	Cenicate	79	78	-	1	-	-	-	
Navas de Jorquera	Las navas	79	78	-	1	-	-	-	
Fuentetorres (ª)	fuentetorres	13	13	-	-	-	-	-	

DENOMINACION ACTUAL	Pueblos	Vezinos todos vs	Vezinos Pecheros	Vezinos Hidalgos	Vezinos Clerigos	Vezinos Religiosos	Religiosos sin Horden ni Combto	Religiosos frailes de Horden
Valdeganga	*Valdeganga*	37	36	-	1	-	-	-
Pozo-Lorente	*Poço llorente*	16	15	-	1	-	-	-
Alatoz	*el atoz*	17	16	-	1	-	-	-
Fuente el Cuerno (a)	*fuente el cuerno*	1	1	-	-	-	-	-
							-	-
Abengibre	*abengibre*	34	34	-	-	-	-	-
Sabina (paraje)	*el salviñar*	7	7	-	-	-	-	-
La Losa (*11)	*el aldea la Lossa*	4	4	-	-	-	-	-
Bormate	*Gormate*	10	10	-	-	-	-	-
Golosalvo	*Golosalvo*	24	23	-	1	-	-	-
Campo albillo	*Campalvillo*	4	4	-	-	-	-	-
Casas de Juan Núñez	*Cassa Juan nuñez*	6	6	-	-	-	-	-
Casa Valiente (a)	*Cassa Valente*	2	2	-	-	-	-	-
	MONTA:	746	734	-	12	-	-	-
							-	-

==== *Cañete y otros Pueblos* ====

Cañete	*Cañete y la guenguina su arraval*	346	335	4	7	-	-	-
Valdemeca	*Valdemeça*	136	134	-	2	-	-	-
Tragacete	*Tragacete*	187	179	3	5	-	-	-
Cañada del Hoyo	*La cañada el hoyo*	154	147	5	2	-	-	-
Uña	*Uña*	44	43	-	1	-	-	-
Poyatos	*Poyatos*	122	119	-	3	-	-	-
San Lorenzo de la Parrilla	*La parrilla*	744	723	15	6	-	-	21
Belmontejo	*Velmontejo*	210	205	2	3	-	-	-
							-	-
Los Oteros	*Los oteros*	1	1	-	-	-	-	-
Olmeda de la Cuesta	*Olmeda de la questa*	244	200	40	4	-	-	-
La Frontera	*La frontera*	114	112	-	2	-	-	-
	MONTA:	2.302	2.198	69	35	-	-	21
							-	-



Ladhaquenca y su parr.do
= relacion
de los monesterios de reli
giossos de todas las or
denes q ay en ecs. parr.do

	Religiosos sin los de S.t Fr.co	Los de S.t Fr.co
==== Cuenca ====		
Un monesterio de Ntra. Señora de Lorito de frayles augustinos	9	-
El monesterio de S.t Pablo de frailes dominicos	12	-
El de la Trinidad	24	-
El de la Merçed	11	-
El de Sant Fran.co	-	65
El de San Lor.o descalços	8	-
Un collessio de Teatinos	34	-
Un m.o de monjas de la conçepcion de arriba	25	-
Un monesterio de S.t P.o el alto	22	-
Otro de la conçepcion de abaxo	40	-
Otro de sant bernardo	35	-
Otro de sant benito	36	-
==== En priego ====		
Un monesterio de monjas de la concepcion fran.ca	30	-
Otro de frayles fran.cos	-	13
Otro de augustinos	6	-
==== En Molina ====		
Un monesterio de frailes fran.cos	-	40
Otro de monjas fran.cas	30	-
==== En la Villa de Moya ====		
Un monesterio de la orden de S.t Fran.co	-	11
==== En Garavalla tierra de Moya ====		
Un monesterio de frayles de la trinidad	18	-
==== En carboneras tierra de Moya ====		
Un monesterio de frailes dominicos	31	-
==== En la Parrilla ====		
Un monesterio de de frailes fran.cos	-	21

	Religiosos sinlos de S^t fr^co	Los de S^t fr^co
==== En el castillo de Garcimuñoz ====		
Un monesterio de frailes de la orden de S^t agustin	14	–
Otro de monjas augustinas	40	–
==== En Belmonte ====		
Un monesterio de frailes françiscos	–	50
Un colessio de Teatinos	20	–
Un monesterio de monjas de Sta Catalina	44	–
Otro de la concepcion fran^ca	20	–
==== En Sant Clemente ====		
Un monesterio de frailes françiscos	–	30
Otro de monjas de Sta Clara	35	–
Otro de monjas de la Trinidad	15	–
==== En el Alberca ====		
Un monesterio de frailes carmelitas	4	–
==== En La Roda ====		
Un monesterio de frailes de la trinidad	10	–
==== En requeña ====		
Un monesterio de frailes françiscos	–	20
Otro de carmelitas	20	–
==== En Villanueva de la Jara ====		
Un monesterio de frailes françiscos	–	16
Otro de carmelitas	9	–
Otro de monjas de Sta Clara	17	–
Otro de carmelitas	10	–
==== En Valverde ====		
Un monesterio de frailes françiscos	–	16
En "por mayor" aparece:		
==== Yniesta ====		
Un monasterio de françiscos	–	30
TOTAL	629	312

NOTAS AL VECINDARIO DE CUENCA.

La paginación se refiere a la particular de ésta provincia que figura en el margen superior derecho de cada página.

Pág. 1 (*1) Según las relaciones "al por mayor" y "al por menor", contiene un error por defecto de 77; 74; 2 y 1, conforme se expone en las notas (*5) y (*8).

Pág. 2 (*2) Parece ser que este pueblo no envió sus datos, las Cortes estimaron tenía 550 vecinos. Nosotros hemos estimado, aunque groseramente, la distribución que aparece al final de esta Relación al por Mayor, antes del Sumario. Nuestras cifras van entre corchetes.

Pág. 3 (*3) No se menciona en la Relación de Monasterios.

Pág. 5 (*4) En la página Cuenca, 5, pueblo -6, aparece "Villarejo de Espartel". No sabemos si se trata de una duplicidad o si son dos pueblos diferentes. En el Censo de Tomás González aparece dos veces con el nombre primero (salvo la contracción "del"), en el Censo de Floridablanca sólo consta el primer nombre.

Pág. 7 (*5) Estos totales no pasan al Sumario de esta "Tierra de Cuenca", erroneamente se han cambiado por: 612; 602; 0; 10, (en lugar de 689; 676; 2; 11.). Este error se mantiene en el Monta del Sumario y en la Relación al por Mayor.

(*6) Ver nota (*4).

Pág. 8 (*7) Fue entidad de población (caserío) del municipio de Villar del Saz de Arcas, y después de Monteagudo de las Salinas hasta 1950, en que causó baja como tal entidad. Actualmente (Censo de 1981) aquél caserío ha quedado reducido a dos viviendas, de las cuales solamente una estaba habitada por dos personas. Comunicación facilitada por el Delegado del INE en Cuenca, don José Beneit Beneit.

(*8) Como se indica en la nota (*1), los valores de esta línea están disminuidos erroneamente en 77; 74; 2 y 1 respectivamente.

Pág.13. (*9) En el Nomenclátor de 1860 figura "Casa de la Nava" perteneciente al municipio de Pinarejo. Una y otra deben ser la misma, lo que se deduce al tener en cuenta que Pinarejo y otros tres pueblos más -uno de ellos La Nava- constituyen Tierra de Castillo de Garcimuñoz. Comunicación de J. Beneit B.

(*10) En el citado Nomenclátor de 1860 aparece "Puebla de San Blas ó La Puebla", aldea del municipio de Villar de la Encina que está lindando con el de Castillo de Garcimuñoz, por lo que es muy probable que se trate de ésta población. Comunicación de J. Beneit B.

Pág. 15 (*11) Aldea del municipio de Casas de Benítez que se encuentra limitando con la provincia de Albacete, junto a los pueblos que pertenecen a Tierra de Jorquera. Comunicación de J. Beneit B.

--- o ---

Vecindario de Guadalajara



Provinçia de guadalaxª

Rcn de la Veçindad que ay en los pueblos de la dha Provª de todos estados sacada de las averiguaciones que della se hiçieron el Año de 1601.

Pueblos	todos vzos	Pecheros	Hidalgos	Clerigos	Religiosos
La ciudad de Guadalaxara sin perjuicio de su franqueza.	1 Udm.	1 Udr ee vj	Un.	U. el v.	Un ee vj los l. fz.
Lugares de la tierra de la dicha ciudad que son tarazena y toreola	1 Udm	1 Udr ee vj.	Un.	U el v.	Un ee vj los l. fz.

* *Anverso de la primera hoja del folio 1, de la "Relación por Mayor" del Vecindario de la* ***PROVINCIA DE GUADALAXARA.***

Archivo Gral. de Simancas
Legajo: 1,301 Cont. Grles.
Tamaño real: 21,5 x 31 cms.



Prouincia de guadalaxª
Rem
dela Vezindad quay Los pueblos
deladha Prouª decodos estados sacar
delas aueniqua aora que deella se exijçio
el Año de 1ec

DENOMINACION ACTUAL	Pueblos.	Vezinos: todos vss.	Vezinos: Pecheros	Vezinos: Hidalgos	Vezinos: Clerigos	Vezinos: Religos	Religiosos: sin Lores ni Frcs	Religiosos: Frailes Frcs
Guadalajara	La çiudad de Guadalajara sin perjuicio de su franqueza	1.900	1.626	200	45	29	266 (*1)	50
		[illegible]	[illegible]	[illegible]	[illegible]	[illegible]	-	-
	Lugares de la tierra de la dha çiudad, que son:							
|Ver pág. 8|	El Pr.mer.s	4.455	4.332	54	69	-	-	-
Horche	La Vª de Orche	671	663	-	8	-	-	-
Jadraque	La Villa de Xadraque	231	213	8	10	-	-	-
		[illegible]	[illegible]	[illegible]	[illegible]	[illegible]	-	-
	Los conçejos del sesmo de Henares y del Sesmo de Bornova en que entran los Igres:							
|Ver pág. 9|	El Pr.mer.s	1.289	1.194	49	46	-	-	-
Robredarcas	El conçejo de Robre Darcas	14	14	-	-	-	-	-
		[illegible]	[illegible]	[illegible]	[illegible]	[illegible]	-	-
	El conçejo del Sesmo de Duron en que entran:							
|Ver pág. 11|	El Pr.mer.s	1.041	1.016	8	17	-	-	-
	El qª de Bal de la Riva de Santiuste en q'entran:							
|Ver pág. 11|	El Pr.mer.s	213	197	10	6	-	-	-
		[illegible]	[illegible]	[illegible]	[illegible]	[illegible]	-	-
	Miralrio y otros							
|Ver pág. 12|	El Pr.mer.s	329	316	4	9	-	-	-
Moratilla de Henares	El Conçejo de Moratilla	37	36	-	1	-	-	-
	Los conçejos de las Yniernas y otros							
|Ver pág. 12|	El Pr.mer.s	222	217	-	5	-	-	-
Tendilla	La villa de Tendilla	604	587	1	14	2	18	18
		[illegible]	[illegible]	[illegible]	[illegible]	[illegible]	-	-
	Los conçejos de la tierra de la dha Vª							
|Ver pág. 13|	El Pr.mer.s	847	837	-	10	-	-	-

DENOMINACION ACTUAL	Pueblos.	Vezinos todos vñs	Pecheros	Hidalgos	Clerigos	Religiosos sin Lorigo ó Frayles	Religiosos Frayles Franciscos
	Los qº de El Campillo y Monesterio.						
|Ver pág. 22|	{Q. Primero}	183	180	-	3	-	-
						-	-
	Los conçejos de Coveña y otros						
|Ver pág. 13|	{Q. Primero}	1.585	1.530	20 (*2)	35 (*2)	-	-
						-	-
	Los conçejos de Tamajon y otros						
|Ver pág. 14|	{Q. Primero}	837	819	2	16	-	-
						-	-
	Los concejos de la Villa de Belheña y lugares de su tierra						
|Ver pág. 15|	{Q. Primero}	830	812	4	14	-	-
	La Villa del Colmenar de la Sierra y lugares de su tierra						
|Ver pág. 15|	{Q. Primero}	566	557	-	9	-	-
						-	-
Torralba	La villa de Torralba	247	223	12	12	-	-
Beteta	La villa de Beteta	177	168	5	4	-	-
	Lugares de la tierra de la dicha Villa						
|Ver pág. 16|	{Q. Primero}	365	361	-	4	-	-
						-	-
	Las villas de Pioz y otras						
|Ver pág. 21|	{Q. Primero}	586	578	1	7	-	-
Mondéjar	La villa de Mondejar	818	800	-	18	-	30
Cifuentes	La villa de Çifuentes	693	652	12	17	12	118 30
						-	-
	Lugares de la tierra de la dha Vª de Çifuentes						
|Ver pág. 16|	{Q. Primero}	871	858	1 (*3)	12 (*3)	-	-
Miedes de Atienza	La Villa de Miedes	131	125	2	4	-	-
	Lugares de la tierra de la dha Vª de Miedes						
|Ver pág. 17|	{Q. Primero}	244	230	10	4	-	-
						-	-
Mandayona	La villa de Mandayona	91	87	2	2	-	-

DENOMINACION ACTUAL	Pueblos	Vezinos todos vs.	Vezinos Pecheros	Vezinos Hidalgos	Vezinos Clerigos	Vezinos Religr	Religiosos sin Lugar á Frs	Religiosos frailes Franc
	Lugares de la tra. de la Vª de Mondayona							
|Ver pág. 17|	{Q. Primero}	116	110	4	2	-	-	-
	Conçejos de Azañon y Biana, q' son							
|Ver pág. 21|	{Q. Primero}	188	184	-	4	-	-	-
		Um ecc v.	U m. Lecc	U	U	U	-	-
Galve de Sorbe	*La villa de Galve*	83	81	1	1	-	-	-
	Lugares de la tierra de la dha Vª de Galve,	U Lecc	U Lecc	U	U	U	-	-
|Ver pág. 18|	{Q. Primero}	216	212	1	3	-	-	-
Sigüenza; Siniego (ª); Juara (ª).	*La çiudad de Siguenza con Siniego y Juara sus anejos lo quales no tienen más de nueve vezinos*	755	630	22	97	6	60	-
|Ver pág. 22|	*La Vª Yunquera y Utande* {Q. Primero}	418	388	22	8	-	-	-
Hita	*La Villa de Hita*	509	400	90	16	3	30	-
		U. Imer	U Ir ecc.	U C. ecc v.	U C ee	U. er. §	-	-
	Lugares q' entran con la dha Vª de Hita, que son:							
|Ver pág. 18|	{Q. Primero}	338	329	3	6	-	-	-
Padilla de Hita	*El Conçejo de Padilla*	99	98	-	1	-	-	-
Valdearenas	*El Conçejo de Balde Arenas*	127	109	13	5	-	-	-
Caspueñas	*Caspueñas*	110	108	1	1	-	-	-
Ciruelas	*Ciruelas*	123	112	9	2	-	-	-
		U Ir. ec.	U Ir L.	U ee	U. e. v	U	-	-
Muduex	*Muduex*	88	73	14	1	-	-	-
Rebollosa de Hita	*Rebollosa*	47	41	5	1	-	-	-
Valdegrudas	*Baldegrudes*	56	54	-	2	-	-	-
|Ver pág. 22|	*Alharilla y otros* {Q. Primero}	90	89	-	1	-	-	-
Trijueque	*Tteuxeque*	358	350	-	8	-	-	-
		U Ir ecc re	U Ir. vy	U. e re	U e uy	U	-	-
	Lugares de la tra de la Vª de Buytrago							
|Ver pág. 19|	{Q. Primero}	1.545	1.477	41	27	-	-	24
Atazar	*El conçejo de Atazar*	25	24	-	1	-	-	-
Puebla de la Sierra	*La puebla de la muger muerta*	76	75	-	1	-	-	-
Manzanares el Real	*Manzanares*	189	185	2	2	-	-	-
Boalo	*Bobalo*	59	58	-	1	-	-	-

DENOMINACION ACTUAL	Pueblos	Vezinos todos vs.	Vezinos pecheros	Vezinos Hidalgos	Vezinos Clerigos	Vezinos Religs	Religiosos sin Hospicios	Religiosos frayles
Mataelpino	*Mata el Pino*	40	40	-	-	-	-	-
Cereceda	*Cerezeda*	60	59	-	1 (*4)	-	-	-
Becerril de la Sierra	*Beçerril*	69	68	-	1	-	-	-
	El Collado Villalba y Alpedrete.							
|Ver pág. 22|	{Q Primero}	137	134	-	3	-	-	-
Collado-Mediano	*El Collado Mediano*	79	78	-	1	-	-	-
Cercedilla	*Cerezedilla*	164	162	-	2	-	-	-
Navacerrada	*Naba Çerrada*	79	78	- (*5)	1	-	-	-
Soto del Real	*Chozas*	92	90	-	2	-	-	-
Hoyo de Manzanares	*El Hoyo*	73	72	-	1	-	-	-
Moralzarzal	*Moralyzarzal*	158	156	1	1	-	-	-
Colmenar Viejo	*El Colmenar Viejo*	1.517	1.499	3	15	-	-	-
	La Vª de Guadarrama con el lgr. la Herreria							
|Ver pág. 22|	{Q Primero}	295	289	1	5	-	-	-
Los Molinos	*Los Molinos*	87	85	-	2	-	-	-
Galapagar	*La Villa de Galapagar*	298	293	-	5	-	-	-
	Anejos a la dha Vª							
|Ver pág. 20|	{Q Primero}	311	306	-	5	-	-	-
Miraflores de la Sierra	*Porquerizas*	316	313	1	2	-	-	-
Guadalix de la Sierra	*Guadaliz*	239	238	-	1	-	-	-
San Martín de Valdeiglesias	*San Martin de Baldeyglessias*	861	845	-	13	3	26	-
Higuera de las Dueñas	*Lahiguera*	155	152	-	3	-	-	-
Arenas de San Pedro	*La villa de Arenas*	554	528	14	11	1	12	12
	Lugares de la tierra de la dha Vª de Arenas							
|Ver pág. 21|	{Q Primero}	567	562	-	5	-	-	-
Méntrida	*La Villa de Mentrida*	599	593	1	5	-	-	-
Valdeolivas	*La Villa de Bal de olivas*	692	650	23	18	1	10	-
Salmerón	*La Villa de Salmeron*	614	583	20	11	-	4	-
Alcocer	*La Villa de Alcozer*	817	724	60	28	5	46	25

DENOMINACION ACTUAL	Pueblos	Vezinos: todos vs.	Vezinos: Pecheros	Vezinos: Hidalgos	Vezinos: Clerigos	Vezinos: Religiosos	Religiosos: sin los de S. Fr.co	Religiosos: frailes	Religiosos: frailes
La Torre de Esteban Ambrán	La Villa de Sant Esteban Anbran	651	642	4	4	1	-	13 (*6)	
Castillo de Bayuela	La Villa de Castil de Bayuela	182	179	1	2	-	-	-	
	Lugares de la tierra de la dha Villa, que son:								
|Ver pág. 20|	{Primero}	711	702	4	5	-	-	-	
Villa del Prado	El qº de la Villa de Prado	616	613	-	3	-	-	-	
Miralcampo	El qº de la Villa de Mira el campo	44	44	-	-	-	-	-	
	[illegible]	[illegible]	[illegible]	[illegible]	[illegible]	[illegible]	-	-	
Armuña de Tajuña	La Villa de Armuña	41	40	-	1	-	-	-	
Yela	La Villa de Yela	101	100	-	1	-	-	-	
Heras	La Villa de Heras tierra de la dha Vª de Hita	65	64	-	-	1	2 (*7)	-	
Maluque (ª)	Maluque tierra de la dha Villa	8	8	-	-	-	-	-	
Espinosa de Henares	Spinosa tierra de la dha Villa	67	65	1	1	-	-	-	
Manjanar (ª)	El alquería de Manjanar tra de dha Vª	1	1	-	-	-	-	-	
		[illegible]	[illegible]	[illegible]	[illegible]	[illegible]	-	-	
Montesclaros	La Vª de Montes Claros	102	96	3	3	-	-	-	
Olmedilla	Olmedilla	2	2	-	-	-	-	-	
Casas de San Galindo	La villa de Casa de San Galindo	77	75	-	2	-	-	-	
	(*8) MONTA:	37.233	35.643	770	756	64	592	202	

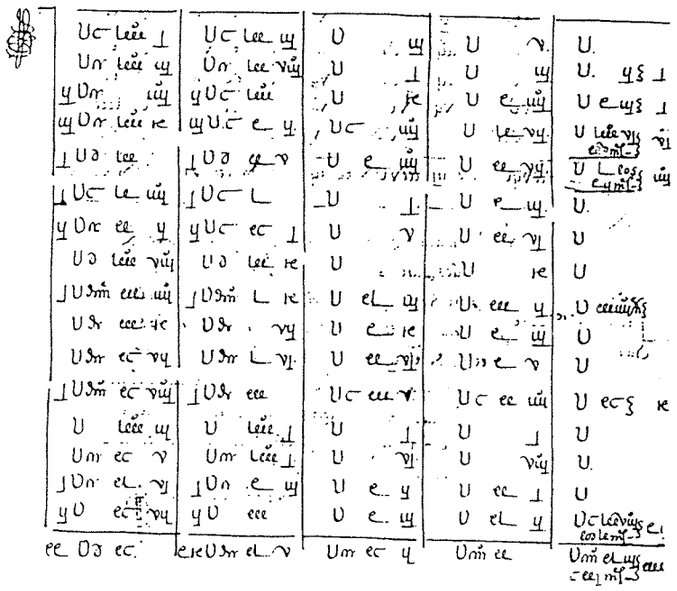

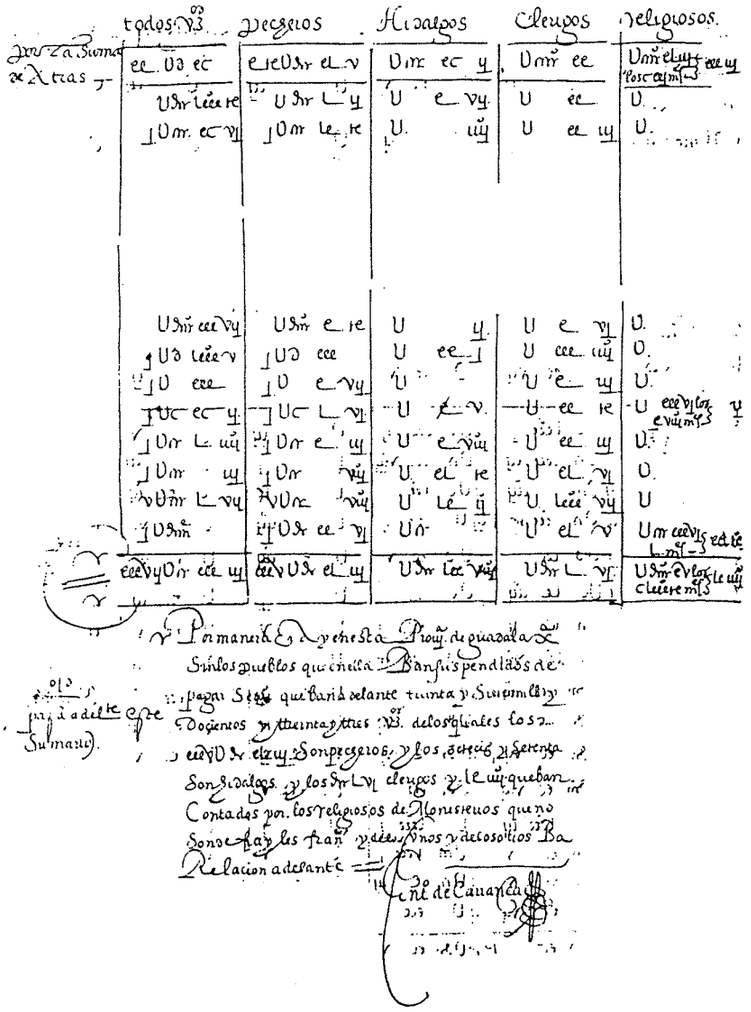

DENOMINACION ACTUAL	Pueblos	Vezinos: todos vs.	Vezinos: Pecheros	Vezinos: Hidalgos	Vezinos: Clerigos	Vezinos: Religiosos	Religiosos: sin los de S. Fr.co	Religiosos: frailes franc.os
		==== Lugares que ban Suspendidos ====						
		==== En las R.as del Serviçio ====						
Fresno de Torote	La Villa de Fresno de Torote	91	90	-	1	-	-	-
Buitrago del Lozoya	La Villa de Buitrago de los muros adentro	118	97	18	3	-	-	-
San Pedro Palmiches	Sanpedro de Dalminchez	82	76	4	2	-	-	-
	Cañamares	130	128	-	2	-	-	-
	Robregordo y Somo sierra	68	66	-	2	-	-	-
|Ver pág. 22|	{Primeros}						-	-
		U mr Leee re	U mr L vy	U ee y	U e.	U		
Serracines	La Villa de Serracines	51	50	-	1	-	-	-
Valhermoso de las Monjas	Balhermoso de las monjas	129	122	-	4	3	30	-
	MONTA:	669	629	22	15	3	30	-
	POR EL SUMARIO QUE ESTA ANTES:	37.233	35.643	770	756	64	592	202
	MONTA TODO:	37.902	36.272	792	771	67	622	202

U.c Leee.	U c Lee y	U	U v	U eee 3 iy	
U mr Leee re	U mr L vy	U ee y	U e	U	
U dr Le re	U dr ee re	U ee y.	U e v.	U eee 3 iy	
Por el sum que ...	U r eee iy	U dr eL iy	U dr L vy	U dr e vy	Leee
	U dr ee y	U dr lee y	U dr ee y	U dr lee y	U dr el v lo ... Le v

Por el sum que ... tra antes dicho

Ant.o de Carrasco

Prouª de Guadala.ª
Rn.
Por Menor de las vecindades y
en algunos pueblos de la dha prouª sacada
de las averiguaciones de Villas segun el
año de 1661. —



DENOMINACION ACTUAL	Pueblos	Vezinos: todos vezinos	Vezinos: pecheros	Vezinos: Hidalgos	Vezinos: Clerigos	Vezinos: Religiosos	Religiosos: sin los de S. Fran.co	Religiosos: frailes franc.cos
		==== Lugares de la tierra de Guadalaxara ====						
Taracena	Taracena	155	148	4	3	-	-	-
Tórtola de Henares	Tortola	157	147	8	2	-	-	-
Aldeanueva de Guadalajara	Aldea nueba	71	69	-	2	-	-	-
Valdenoches	Bal de noches anejo de aldea nueva	25	25	-	-	-	-	-
Yélamos de Arriba	Yelamos de arriba	131	130	1	-	-	-	-
		U. 9. ee ie	U 9. e ie	U. e iij	U vij		-	-
Iriepal	Yriepal	108	106	-	2	-	-	-
Romanones	Romanones	166	164	-	2	-	-	-
Yebes	Yebes y el alquería de baldaraches y tiene yebes	126	120	2	4	-	-	-
Valdarachas	Baldaraches	10	10	-	-	-	-	-
Alovera	Alober	147	142	3	2	-	-	-
Renera	Renera	229	226	1	2	-	-	-
Fontanar	Hontanar	149	147	1	1	-	-	-
		U 9m ee v	U 9m e v	U vij	U e iij	U.	-	-
Chiloeches	Chilbeches	173	171	-	2	-	-	-
Valbueno	Balbuena	118	117	-	1	-	-	-
Cabanillas del Campo	Cabanillas	314	304	4	6	-	-	-
Villanueva de la Torre	Vª nueba	101	97	-	4	-	-	-
Quer	Quer	131	126	2	3	-	-	-
Bugés	Buxes	78	73	2	3	-	-	-
Valdeaveruelo	Baldaberuelo	109	103	1	5	-	-	-
		U. ee iiij	U 9m ec j	U ie	U ee iiij	U	-	-
Puebla de Beleña	La puebla de Guadalaxara	54	53	-	1	-	-	-
Malaguilla	Malaguilla	155	149	5	1	-	-	-
Azuqueca de Henares	Azuqueca	47	46	-	1	-	-	-
Camarma del Caño	Camarma del Caño	114	113	-	1	-	-	-
Camarma de Esteruelas	Camarma de Ençima	47	46	-	1	-	-	-
Zarzuela (ª)	Zarzuela	108	105	1	2	-	-	-
Belfage (*9)	Velfade	4	4	-	-	-	-	-
		U 9. ee ie	U. 9 e vj	U vj	U vij	U.	-	-
Marchamalo	Marchamalo	271	263	4	4	-	-	-
Málaga del Fresno	Malaga	139	135	2	2	-	-	-

DENOMINACION ACTUAL	Pueblos	Vezinos: todos vs.	Vezinos: Pecheros	Vezinos: Hidalgos	Vezinos: Clerigos	Vezinos: Religiosos	Religiosos: sin los de S. Fr.co	Religiosos: frailes franc.os
Medianedo	Medianedo	7	7	-	-	-	-	-
San Martín del Campo (*10)	San Martin del campo	30	29	-	1	-	-	-
Zayde (*11)	Zayde	4	4	-	-	-	-	-
El Cañal (*12)	El cañal	9	9	-	-	-	-	-
Usanos	Ussanos	193	187	5	1	-	-	-
		[illegible]	[illegible]	[illegible]	[illegible]	[illegible]	-	-
El Fresno	Fresno de malaga	8	8	-	-	-	-	-
	=== Lugares que aunque son tierra de Guadalaxara no se hiçieron averiguaçion dellos y su beçindad henchida por la de las alcabalas y los clérigos considerados ===							
Valdeavellano	Baldeavellano	196	192	2	2	-	-	-
Lupiana	Lupiana	319	311	4	4	-	-	-
Centenera	Centenera	91	89	-	2	-	-	-
Irueste	Yrueste	161	157	2	2	-	-	-
	MONTA:	4.455	4.332	54	69	-	-	-
		[illegible]	[illegible]	[illegible]	[illegible]	[illegible]		

==== Lugares de la tierra de Xadraque ====

==== con los Sesmos de Henares y Bornoba ====

	==Sesmo de Henares ==							
Bujalaro	Buzalaro	46	45	-	1	-	-	-
Jirueque	Xirueque, con 12 scusados criados del del ynfantazgo que gozan como hidalgos = y ban en la linea de los pecheros	32	30	-	2	-	-	-
Cendejas del Padrastro	Cendejas de podrastro	25	22	2	1	-	-	-
Cendejas de la Torre	Çendejas de la Torre	36	35	-	1	-	-	-
Cendejas de Enmedio	Çendejas de enmedio	37	35	-	2	-	-	-
		[illegible]	[illegible]	[illegible]	[illegible]	[illegible]	-	-

DENOMINACION ACTUAL	Pueblos	Vezinos: todos vz.os	Vezinos: Pecheros	Vezinos: Hidalgos	Vezinos: Clerigos	Vezinos: Religiosos	Religiosos: sin los de S. Fr.co	Religiosos: frailes	Religiosos: fran.cos
Negredo	*Negredo*	37	35	-	2	-	-	-	
Angón	*Angon*	37	36	-	1	-	-	-	
Rebollosa del Jadraque	*Rebollosa*	16	16	-	-	-	-	-	
Cardeñosa	*Cardenossa*	25	24	-	1	-	-	-	
Riofrío del Llano	*Rio frio*	23	22	-	1	-	-	-	
Santamera	*Santa mera*	13	13	-	-	-	-	-	
Olmeda de Jadraque	*El olmedo*	23	22	-	1	-	-	-	
		[illegible]	[illegible]	[illegible]	[illegible]	-	-	-	
El Atance	*El atanze*	39	35	1	3	-	-	-	
Santiuste	*Santiuste*	18	15	2	1	-	-	-	
Huermeces del Cerro	*Guermezes*	31	30	-	1	-	-	-	
Viana de Jadraque	*Bianilla*	4	4	-	-	-	-	-	
Matillas	*Matillas*	12	12	-	-	-	-	-	
	===Sesmo de Bornoba===								
Palmaces de Jadraque	*Palmazes*	45	44	-	1	-	-	-	
La Bodera	*Labodera*	41	40	-	1	-	-	-	
		[illegible]	[illegible]	[illegible]	[illegible]	[illegible]	-	-	
Robledo de Corpes	*Robredo*	41	38	2	1	-	-	-	
Gascueña de Bornova	*Gascueña*	42	39	1	2	-	-	-	
Bustares	*Bustares*	48	37	7	4	-	-	-	
Navas de Jadraque	*Las nabas*	17	17	-	-	-	-	-	
El Ordial	*El ordias*	18	18	-	-	-	-	-	
Arroyo de las Fraguas	*El arroyo*	20	20	-	-	-	-	-	
La Nava de Jadraque	*La nava*	22	21	-	1	-	-	-	
Semillas; Las Cabezadas; Fraguelas; Santotís.	*Simillas con las Cavezadas, Yellyruela y Casa de Santotis, que es todo un conçejo*	30	30	-	-	-	-	-	
		[illegible]	[illegible]	[illegible]	[illegible]	[illegible]	-	-	
Zarzuela de Jadraque	*Zarzuela*	47	45	-	2	-	-	-	
Villares de Jadraque	*Villares*	20	20	-	-	-	-	-	
Lliendelaencina	*Llende el ençina*	20	20	-	-	-	-	-	
Congostrina	*Congostrina*	39	30	7	2	-	-	-	
Alcorlo	*El Corlo*	35	34	-	1	-	-	-	
San Andrés del Congosto	*Santo andres*	41	40	-	1	-	-	-	
La Toba	*La toba*	61	40	19	2	-	-	-	
		[illegible]	[illegible]	[illegible]	[illegible]	[illegible]	-	-	
Membrillera	*Menbullera*	104	96	5	3	-	-	-	
Carrascosa de Henares	*Carrascosa en q' ay 12 esentos criados del del Ynfantazgo q' ban puestos con los pecheros*	31	28	2	1	-	-	-	

DENOMINACION ACTUAL	Pueblos.	Vezinos todos vs.	Pecheros	Hidalgos.	Clerigos	Religr	Religiosos sin los de Fr.co	Frailes Carm.s
Saelices de la Sal	*Saeliçes*	3	3	-	-	-	-	-
Castilblanco de Henares	*Castilblanco en que ay otros 12 esentos como los de arriba*	20	19	-	1	-	-	-
Medranda	*Medianda*	33	30	-	3	-	-	-
Pinilla de Jadraque	*Pinilla*	20	19	1	-	-	-	-
Torremocha de Jadraque	*Torremocha*	37	35	-	2	-	-	-
	MONTA:	1.289	1.194	49	46	-	-	-

(*13)

==== *Seysmo de Duron* ====

Budia	*La Villa de Budia*	516	509	-	7	-	-	-
Valdelagua	*Baldelagua*	48	48	-	-	-	-	-
El Olivar	*El olibar*	169	166	-	3	-	-	-
Durón	*Duron*	153	144	7	2	-	-	-
Picazo	*Picazo*	30	29	-	1	-	-	-
Gualda	*Gualda*	125	120	1	4	-	-	-
	MONTA:	1.041	1.016	8	17	-	-	-

==== *Bal de la Riva de Santiuste* ====

Riba de Santiuste	*La riva de Santiuste*	26	23	2	1	-	-	-
La Barbolla	*La barbolla*	28	25	2	1	-	-	-
Poblado de Bretes	*Bretes*	6	6	-	-	-	-	-
Riosalido	*Rui Salido*	39	36	2	1	-	-	-
Valdealmendras	*Bal de almendras*	10	10	-	-	-	-	-
Querencia	*Querençia*	7	7	-	-	-	-	-

DENOMINACION ACTUAL	Pueblos	Vezinos: todos vs.	Vezinos: Pecheros	Vezinos: Hidalgos	Vezinos: Clerigos	Vezinos: Religiosos	Religiosos: sin los de s. fr.co	Religiosos: frailes	Religiosos: fran.cos
Tobes	*Toves*	21	19	1	1	-	-	-	
Sienes	*Sienes*	38	34	3	1	-	-	-	
Valdelcubo	*Bal del cubo*	29	28	-	1	-	-	-	
Torre de Valde-almendras	*Torrequebrada*	9	9	-	-	-	-	-	
	MONTA:	213	197	10	6	-	-	-	

==== *Mirael Rio y pueblos q' andan con ella* ====

Riralrio	*Mirael Rio*	110	108	-	2	-	-	-	
Barriopedro	*Barrio pedro*	21	20	-	1	-	-	-	
Torremocha del Campo	*Torremocha*	61	60	-	1	-	-	-	
La Fuensaviñán	*Lafuen Savinan*	28	27	-	1	-	-	-	
La Torresaviñán	*Latorre Saviña*	26	25	-	1	-	-	-	
La Cabrera (Sigüenza).	*La cabrera*	15	14	-	1	-	-	-	
Ures	*Hurrez*	9	5	4	-	-	-	-	
Pozancos	*Pozancos*	27	26	-	1	-	-	-	
Pelegrina	*Pelegrina*	32	31	-	1	-	-	-	
	MONTA:	329	316	4	9	-	-	-	

==== *Las Ynbiernas y pueblos q' andan con ella* ====

Las Inviernas	*Las ynbiernas*	77	75	-	2	-	-	-	
Maranchel	*Moranchel*	22	22	-	-	-	-	-	
Masegoso de Tajuña	*Masegosso*	35	34	-	1	-	-	-	

DENOMINACION ACTUAL	Pueblos	Vezinos todos vs	Vezinos Pecheros	Vezinos Hidalgos	Vezinos Clerigos	Vezinos Religiosos	Religiosos sin Lasa ni Fr^a	Religiosos frayles Franc^os
El Sotillo	El Sotillo	35	34	-	1	-	-	-
Alaminos	Alaminos	53	52	-	1	-	-	-
	MONTA:	222	217	-	5	-	-	-
		U lec^a y	U lec^a y	U	U y	U		
		Uc ec^a y	Uc ec^a y	U	U y	U		
		Ur ec^a y	Ur ec^a y	U	U r	U		
	==== La Villa de Tendilla y Lugares q'andan con ella ====							
Fuentelviejo	Fuentelviejo	182	180	-	2	-	-	-
Aranzueque	Aranzueque	161	160	-	1	-	-	-
Loranca de Tajuña	Loranca	266	264	-	2	-	-	-
Meco	Meco	238	233	-	5	-	-	-
	MONTA:	847	837	-	10	-	-	-
		Usm ec^a y	Usm ec^a y	[illegible]	[illegible]	U		
	==== Cobeña, Huges y Paredes y su tierra ====							
	==== con lo demás que va junto en la R^a ====							
Cobeña	Cobeña	291	285	2	4	-	-	-
Hijes	Higes	90	87	-	3	-	-	-
Paredes de Sigüenza	Paredes	38	33	4	1	-	-	-
Bujalcayado	Buzalcayaro	11	11	-	-	-	-	-
Solanillo de Paredes (*14)	Solanillo	10	10	-	-	-	-	-
Cercadillo	Cercadillo	49	47	-	2	-	-	-
Alcolea de las Peñas	Alcolea	9	9	-	-	-	-	-
		Usm ec^a y	U.m. lec^a y	[illegible]	[illegible]	=U.	-	-
Morenglos (*15)	Morenglos	10	10	-	-	-	-	-
Tordelrâbano	Torderabano	26	25	-	1	-	-	-
Rienda	Rienda	23	22	-	1	-	-	-
Marazobel	Marazobel	32	31	-	1	-	-	-
Bârcones	Barcones	74	73	-	1	-	-	-
Casillas	Cassillas	22	21	-	1	-	-	-
Romanillos de Atienza	Romanillos	53	52	-	1	-	-	-
Bañuelos	Banuelos	43	38	4	1	-	-	-
		Usm lec^a y	Usm lec^a y	U	U y	=U.	-	-
Torrevicente	Torre Viçente	41	39	1	1	-	-	-
Sauquillo de Paredes	Sauquillo	17	17	-	-	-	-	-

DENOMINACION ACTUAL	Pueblos	todos vzos	Vezinos: Pecheros	Hidalgos	Clerigos	Religiosos	Religiosos: sin los de S. Fr.co	Frailes	Franc.os
Alpedroches	*Alpedroches*	19	18	-	1	-	-	-	
Cañamares	*Canamares*	32	31	-	1	-	-	-	
La Miñosa	*Laminoja*	20	19	-	1	-	-	-	
Torija	*Torija*	398	382	5	11	-	-	-	
Daganzo de Arriba	*Daganzo no se trujo razón de la vecindad de la alquería de almanzanejo tierra de Daganzo.*	277	270	4	3	-	-	-	
	MONTA:	1.585	1.530	20	35	-	-	-	

==== *Tamajon y otros Lugares que ban con la dha Villa en la Rª* ====

Tamajón; Retiendas	*Tamajon con Rio tiendas su anejo*	277	272	-	5	-	-	-
Argecilla	*Algeçilla*	156	155	-	1	-	-	-
Ledanca	*Ledanca*	94	93	-	1	-	-	-
Castejón de Henares	*Castejon*	63	60	-	3	-	-	-
Palazuelos	*Palazuelos*	64	62	-	2	-	-	-
Caravias	*Caravias*	23	22	-	1	-	-	-
Villanueva de Argecilla	*Villanueba*	14	14	-	-	-	-	-
Retuerta (ª)	*Retuerta*	27	26	-	1	-	-	-
Almadrones	*Almandrones*	93	91	-	2	-	-	-
Cogollor	*Cogollar*	16	14	2	-	-	-	-
Hontanares (Cifuentes)	*Hontanares*	10	10	-	-	-	-	-
	MONTA:	837	819	2	16	-	-	-

DENOMINACION ACTUAL	Pueblos	Vezinos: todos vs.	Vezinos: Pecheros	Vezinos: Hidalgos	Vezinos: Clerigos	Vezinos: Religiosos	Religiosos: sin los de S. Fr.co	Religiosos: frailes	Religiosos: fran.cos
		==== Beleña y los demas lugares que andan con ella ====							
Beleña de Sorbe	Beleña	107	102	4	1	-	-	-	
Torrebeleña	La torre	90	89	-	1	-	-	-	
Aleas	Allas	51	50	-	1	-	-	-	
Puebla de Beleña	La puebla	81	80	-	1	-	-	-	
La Mierla	Lamierla	53	52	-	1	-	-	-	
Romerosa (*16)	Romerosa	25	25	-	-	-	-	-	
		[illegible]	[illegible]	[illegible]	[illegible]	[illegible]	-	-	
Muriel	Muriel	9	9	-	-	-	-	-	
Montarrón	Montarron	85	82	-	3	-	-	-	
Sacedón	Sacedon	21	21	-	-	-	-	-	
Valfermoso de Tajuña	Bal hermoso de Taxuña	308	302	-	6	-	-	-	
	MONTA:	830	812	4	14	-	-	-	
		[illegible]	[illegible]	[illegible]	[illegible]	[illegible]			
		[illegible]	[illegible]	[illegible]	[illegible]	[illegible]			
		[illegible]	[illegible]	[illegible]	[illegible]	[illegible]			
		==== El Colmenar de la Sierra y su tierra ====							
		==== y otros lugares q' entran en la Rª ====							
Colmenar de la Sierra	El Colmenar de la Sierra	86	84	-	2	-	-	-	
Bocigano	El Bocigano	53	52	-	1	-	-	-	
Cabida	Cavida	21	21	-	-	-	-	-	
Peñalba de la Sierra	Peña alba	34	33	-	1	-	-	-	
La Hiruela (Peñalba de la Sierra)	Yruela	12	12	-	-	-	-	-	
	=hasta aqui son todas aldeas de Colmenar y es todo un padron y una junta=.	[illegible]	[illegible]	[illegible]	[illegible]	[illegible]	-	-	
Balconete	Balconete	183	180	-	3	-	-	-	
Cardoso de la Sierra	El cardoso	76	75	-	1	-	-	-	
El Vado	El Bado	23	22	-	1	-	-	-	
Vereda	Bereda	25	25	-	-	-	-	-	
Matallana	Matallana	16	16	-	-	-	-	-	
La Vihuela	Labiguela	9	9	-	-	-	-	-	
	Sindredas, está despoblado	-	-	-	-	-	-	-	
		[illegible]	[illegible]	[illegible]	[illegible]	[illegible]	-	-	

DENOMINACION ACTUAL	Pueblos	Vezinos: todos vz.os	Vezinos: Pecheros	Vezinos: Hidalgos	Vezinos: Clerigos	Vezinos: Religiosos	Religiosos: sin los de S. Fr.co	Religiosos: frailes	Religiosos: franc.cos
Corralejo	*Corralejo*	18	18	-	-	-	-	-	
Pinarejo	*Pinarejo*	10	10	-	-	-	-	-	
Bustur (ª)	*Bustur, no vino averiguación en prima ni segunda*	-	-	-	-	-	-	-	
	MONTA:	566	557	-	9	-	-	-	

==== *Lugares de la tierra de Beteta* ====

Cueva del Hierro	*Guebaelhierro*	56	56	-	-	-	-	-	
Valtablado de Beteta	*Baltablado*	10	10	-	-	-	-	-	
Valsalobre	*Balsalobre*	56	55	-	1	-	-	-	
El Tobar	*El tobar*	55	54	-	1	-	-	-	
Santa María del Val	*Santa María del Bal*	49	49	-	-	-	-	-	
Lagunaseca	*Lagunaseca*	83	82	-	1	-	-	-	
Masegosa	*Masegoja*	56	55	-	1	-	-	-	
	MONTA:	365	361	-	4	-	-	-	

==== *Tierra de la Villa de Çifuentes* ====

Trillo	*Trillo*	266	262	-	4	-	-	-	
Valderrebollo	*Balderebollo*	56	55	-	1	-	-	-	
Huetos	*Huecos*	47	46	-	1	-	-	-	
Sotoca de Tajo	*Sotoca*	58	57	-	1	-	-	-	
Górgoles de Abajo	*Gargoles de abajo*	101	100	-	1	-	-	-	
Górgoles de Arriba	*Gargoles de arriba*	38	38	-	-	-	-	-	

DENOMINACION ACTUAL	Pueblos.	Vezinos todos vs.	Pecheros	Hidalgos.	Clerigos	Religiosos sin los de fr^co	Religiosos frailes	Religiosos fr^cas
Henche	*Enche*	59	58	1	–	–	–	–
Solanillos del Extremo	*Solanillos*	137	136	–	1	–	–	–
Olmeda del Extremo	*La olmeda*	44	43	–	1	–	–	–
Ruguilla	*Ruguilla*	65	63	–	2	–	–	–
	MONTA:	871	858	1	12	–	–	–

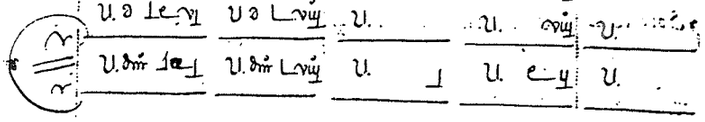

==== *Lugares de la tierra de la Vª de Miedes* ====

Torrubia	*Torrubia*	5	5	–	–	–	–	–
Albendiego	*Albendiego*	55	45	9	1	–	–	–
Campisábalos	*Campisabalos*	68	66	–	2	–	–	–
Ujados	*Uxados*	24	23	1	–	–	–	–
Somolinos	*Semolinos*	29	29	–	–	–	–	–
Condemios de Arriba	*Condemios de arriba*	29	29	–	–	–	–	–
Condemios de Abajo	*Condemios de abajo*	34	33	–	1	–	–	–
	MONTA:	244	230	10	4	–	–	–



==== *Lugares de la tierra de Mandoyana* ====

Villaseca de Henares	*Villaseca*	36	31	4	1	–	–	–
Algora	*El barrio de algora*	30	30	–	–	–	–	–
Mirabueno	*Mirabueno*	34	33	–	1	–	–	–
Aragosa	*Aragoja*	16	16	–	–	–	–	–
	MONTA:	116	110	4	2	–	–	–

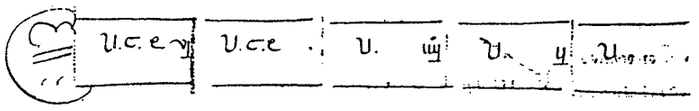

DENOMINACION ACTUAL	Pueblos.	Vezinos todos vs;	Pecheros	Hidalgos	Clerigos	Religiosos	sin Legos ni Frayles	Frayles Legos
	==== Tierra de la Vª de Galve y Baydes ====							
Tainas del Robredo	Robredo	3	3	-	-	-	-	-
	La mata, esta despdo							
Pedreuste (*17)	Pedehuste	3	3	-	-	-	-	-
Zarzuela de Galves	Zarzuela de Unbria	13	13	-	-	-	-	-
Valverde de los Arroyos	Balverde q' se solía llamar Yquerizas	28	28	-	-	-	-	-
Mojadas Viejas	Majadas viejas	5	5	-	-	-	-	-
Palancares	Palancares	32	32	-	-	-	-	-
Mata el Viejo	Mata el viejo	5	5	-	-	-	-	-
Valdepinillos	Baldepinillo	11	11	-	-	-	-	-
La Huerce	Laguerçe	24	24	-	-	-	-	-
Umbralejo	El Unbrialejo	23	23	-	-	-	-	-
	--En todos estos lugares no ay mas de 2 clerigos y no vino averiguación en donde residen --	2	-	-	2	-	-	-
Ombría (ª)	Onbria	4	4	-	-	-	-	-
Baides	Baydes	63	61	1	1	-	-	-
	MONTA:	216	212	1	3	-	-	-
	==== Lugares q' entran con la Vª de Hita ====							
Valdeancheta	Baldancheta	30	30	-	-	-	-	-
Copernal	Copernal	72	71	-	1	-	-	-
Torre del Burgo	La torre	52	51	-	1	-	-	-
Taragudo	Tarragudo	72	69	1	2	-	-	-
Cañizar	Canizar	111	107	2	2	-	-	-
Mal Vecino (ª)	El alqueria de mal Vezino	1	1	-	-	-	-	-
	MONTA:	338	329	3	6	-	-	-

DENOMINACION ACTUAL	Pueblos	Vezinos: todos vs.	Vezinos: Pecheros	Vezinos: Hidalgos	Vezinos: Clerigos	Vezinos: Religiosos	Religiosos: sin los de S. Fr.co	Religiosos: frailes	Religiosos: fran.cos
		==== Tierra de la Villa de Buitrago con ====							
		==== los Arrabales de la dha Villa ====							
	Los arrabales de la dha Vª	134	130	2	2	-	-	-	
		[illegible]	[illegible]	[illegible]	[illegible]	[illegible]	-	-	
Horcajuelo de la Sierra	Horcajuelo	83	82	-	1	-	-	-	
Horcajo de la Sierra	Horcajo	90	82	6	2	-	-	-	
Montejo de la Sierra	Montejo	102	100	-	2	-	-	-	
Prádena del Rincón	Pradena	31	30	-	1	-	-	-	
La Acebeda	Açebeda	37	36	-	1	-	-	-	
Madarcos	Nadarcos	29	28	-	1	-	-	-	
La Nava (*18)	Lanaba	7	7	-	-	-	-	-	
		[illegible]	[illegible]	[illegible]	[illegible]	[illegible]	-	-	
Piñuecar	Piñuela	28	24	2	2	-	-	-	
	Un lugar cuyo nombre se le olvido al señor q' dio el testimonio y al comisionado	8	8	-	-	-	-	-	
Braojos	Braojos	90	89	-	1	-	-	-	
La Serna del Monte	La serna	22	22	-	-	-	-	-	
Ventosilla (*19)	Bentosilla	11	8	3	-	-	-	-	
Gascones	Gascones, Palomar y Cabezada q' es todo un conçejo y cuya vezindad vino sin distinción	65	60	4	1	-	-	-	
		[illegible]	[illegible]	[illegible]	[illegible]	[illegible]	-	-	
Gandullas	Gandullas	26	24	2	-	-	-	-	
Cincovillas	El lugar de çinco Villas	14	14	-	-	-	-	-	
Villavieja de Lozoya	Villa vieja	68	66	1	1	-	-	-	
San Mamés	San mames	32	31	-	1	-	-	-	
Gargantilla del Lozoya	Gargantilla	69	68	-	1	-	-	-	
Pinilla de Buitrago	Pinilla de Buçero	37	26	10	1	-	-	-	
Navarredonda	Nabaredonda	38	38	-	-	-	-	-	
		[illegible]	[illegible]	[illegible]	[illegible]	[illegible]	-	-	
Manjirón	Manjiron	46	41	4	1	-	-	-	
Cervera de Buitrago	Çerbera tierra de Buytti	28	27	-	1	-	-	-	
Berzosa de Lozoya	Berzosa y serrada que es todo un qº cuya Vez no vino con distinción	46	45	-	1	-	-	-	
Paredes de Buitrago	Paredes	30	30	-	-	-	-	-	
Robledillo de la Jara	Robledillo	85	84	-	1	-	-	-	
Sieteiglesias	Siete yglesias	26	26	-	-	-	-	-	
		[illegible]	[illegible]	[illegible]	[illegible]	[illegible]	-	-	

DENOMINACION ACTUAL	Pueblos	Vezinos: todos vz.os	Vezinos: Pecheros	Vezinos: Hidalgos	Vezinos: Clerigos	Vezinos: Religiosos	Religiosos: sin los de S. Fr.co	Religiosos: frailes franc.os
Garganta de los Montes	*Garganta*	81	80	-	1	-	-	-
Las Navas de Buitrago	*Las nabas*	9	2	6	1	-	-	-
La Cabrera (Madrid)	*La cabrera*	52	51	-	1	-	-	24
Lozoyuela	*Lozoyuela*	54	52	1	1	-	-	-
Vellida (*20)	*Vellida*	10	10	-	-	-	-	-
La Hiruela (Buitrago)	*La yruela*	47	46	-	1	-	-	-
Rendales (*21)	*Rendales*	5	5	-	-	-	-	-
		[illegible]	[illegible]	[illegible]	[illegible]	-	-	[illegible]
Peñaparda	*Peñaparada*	5	5	-	-	-	-	-
	Bubero, dizque está despoblado	-	-	-	-	-	-	-
	MONTA:	1.545	1.477	41	27	-	-	24
		[illegible]	[illegible]	[illegible]	[illegible]	[illegible]	-	-
		[illegible]	[illegible]	[illegible]	[illegible]	[illegible]		
		[illegible]	[illegible]	[illegible]	[illegible]	[illegible]		
		[illegible]	[illegible]	[illegible]	[illegible]	[illegible]		
		[illegible]	[illegible]	[illegible]	[illegible]	[illegible]		
		[illegible]	[illegible]	[illegible]	[illegible]	[illegible]		
		[illegible]	[illegible]	[illegible]	[illegible]	[illegible]		
		[illegible]	[illegible]	[illegible]	[illegible]	[illegible]		

==== *Anejos de la Vª de Galapagar* ====

==== *que andan con ella* ====

Colmenarejo	*El colmenarejo, anejo de Galapagar*	129	127	-	2	-	-	-
Villanueva del Pardillo	*El Pardillo*	83	82	-	1	-	-	-
Torrelodones	*La torre de lodones*	44	43	-	1	-	-	-
Navalquejido	*Nabalquexigo*	55	54	-	1	-	-	-
	MONTA:	311	306	-	5	-	-	-
		[illegible]	[illegible]	[illegible]	[illegible]	[illegible]	-	-

==== *Tierra de la Vª de Castil de Bayuela* ====

El Real de S. Vicente	*El Real*	226	222	3	1	-	-	-
		[illegible]	[illegible]	[illegible]	[illegible]	[illegible]	-	-
Hinojosa de S. Vicente	*La hinojosa*	258	257	-	1	-	-	-
Garciotún	*Garçihortun*	95	94	-	1	-	-	-
Nuño Gómez	*Nuño gomez*	59	58	-	1	-	-	-

DENOMINACION ACTUAL	Pueblos	Vezinos: todos vz.os	Vezinos: Pecheros	Vezinos: Hidalgos	Vezinos: Clerigos	Vezinos: Religiosos	Religiosos: sin los de S. Fr.co	Religiosos: frailes	Religiosos: frañ.cos
Marrupe	*Marrupe*	73	71	1	1	-	-	-	
	MONTA:	711	702	4	5	-	-	-	
		U. mr. leee v	U mr. leee .	U	⊥	U uy	U		
		U x. ee. vy	U x ee. y	U.	uy	U.	⊥	U.	
		U. dr. e ⊥	U. dr . y	U.	uy	U.	v.	U.	

==== *Tierra de la Villa de Arenas* ====

Guisando	*El lugar de Guisando*	68	68	-	-	-	-	-
		U le vuy	U le vuy	U	U	U	-	-
El Hornillo	*El hornillo*	72	71	-	1	-	-	-
El Arenal	*El arenal*	154	153	-	1	-	-	-
Hontanares (Lanzahita)	*Ontanares*	56	55	-	1	-	-	-
La Parra	*La Parra*	21	21	-	-	-	-	-
Ramacastañas	*Derrama Castañas*	39	38	-	1	-	-	-
Poyales del Hoyo	*El Hoyo*	157	156	-	1	-	-	-
	MONTA:	567	562	-	5	-	-	-
		U. mr ec se	U. mr. ec uy	U.	U. v.	U.	-	-
		U. le vuy	U. le vuy	U.	U.	U.		
		U. d. le vy	U. d. le y.	U.	U. v.	U.		

==== *Pioz y el Pozo, Los yelamos* ====

==== *y el Atanzon* ====

Pioz	*Pioz*	121	119	1	1	-	-	-
Pozo de Guadalajara	*El Pozo*	57	56	-	1	-	-	-
Yélamos de Arriba / Yélamos de Abajo	*Los yelamos*	131	130	-	1	-	-	-
Atazón	*El atanzon*	277	273	-	4	-	-	-
	MONTA:	586	578	1	7	-	-	-
		U. d. leee vy	U. d. lee vuy	U. ⊥	U. vy	U.	-	-

==== *Los conçejos de Cazañon y Biana* ====

Viana de Mondéjar	*Biana*	65	64	-	1	-	-	-
Azañón	*Azañon*	123	120	-	3	-	-	-
	MONTA:	188	184	-	4	-	-	-
		U c. leee vuy	U c. leee uy	U	U uy	U	-	-

DENOMINACION ACTUAL	Pueblos	Vezinos: todos vs.	Vezinos: Pecheros	Vezinos: Hidalgos	Vezinos: Clerigos	Vezinos: Religiosos	Religiosos: sin las de S. Fr.	Religiosos: frailes	Religiosos: frailes
	==== Las villas de Yunquera y Utande ====								
Yunquera de Henares	La villa de Yunquera	325	318	1	6	-	-	-	
Utande	La de Utande	93	70 (*22)	21	2	-	-	-	
	MONTA:	418	388	22	8	-	-	-	
		Unm e viij	Unm. lxxx viij	U. xx y.	U. viij	U.	-	-	
	==== Alharilla y Torrientes ====								
Alarilla	Alharilla	61	60	-	1	-	-	-	
Torrientes (*23)	Torrientes	29	29	-	-	-	-	-	
	MONTA:	90	89	-	1	-	-	-	
		U. ec.	U. lxx ix	U.	U. j	U	-	-	
	==== El Collado Villalba y Alpedrete ====								
Alpedrete	Alpedrete	36	35	-	1	-	-	-	
Collado-Villalba	Collado Villalba	101	99	-	2	-	-	-	
	MONTA:	137	134	-	3	-	-	-	
		Uc xxx vij	Uc xxx iiij	U.	U. iij	U.	-	-	
	==== Guadarrama con el lugar de la Herreria ====								
Guadarrama	Guadarrama	259	254	1	4	-	-	-	
La Herrería	La herreria	36	35	-	1	-	-	-	
	MONTA:	295	289	1	5	-	-	-	
		Unm ec. v.	Unm lxx ix	U. j	U. v.	U.	-	-	
	==== El Campillo y Monesterio ====								
El Campillo	El campillo	139	137	-	2	-	-	-	
Monasterio (*24)	Monesterio	44	43	-	1	-	-	-	
	MONTA:	183	180	-	3	-	-	-	
		Uc lxx iij.	Uc lxx	U	U iij	U	-	-	
	==== Roblegordo y Somosierra ====								
Robregordo	Robregordo	33	32	-	1	-	-	-	
Somosierra	Somosierra	35	34	-	1	-	-	-	
	MONTA:	68	66	-	2	-	-	-	
		U lx viij	U lx vj	U	U y.	U	-	-	



	Religiosos sin los de S. Fr.co	ffrailes fran.cos
==== En Guadalaxara ====		
Ay en la dicha çiudad de Guadalaxara un monesterio de frailes françiscos en que ay	-	50
Otro monesterio de ffrayles de Nuestra Señora de la Merçed en que ay treinta ffrayles	30	-
	U ece	U L
Otro monesterio de frailes de la orden de Santo Domingo en q' ay	20	-
== Monjas ==		
Ay en la dicha çiudad otro monesterio de monjas de la orden de Santa Clara en que ay monjas	50	-
Otro monesterio de monjas de la orden terçera de San Fran.co que llaman la Piedad en que ay monjas	50	-
	U ⊂ ee	U.
Otro monesterio de la dicha çiudad de monjas de la Conçepcion françisca en que ay monjas	60	-
Otro monesterio de la orden de San Bernardo extramuros de la çiudad en que ay monxas	56	-
==== Tendilla ====		
Ay en la dicha çiudad un monesterio de frailes françiscos en q' ay	-	18
	U ⊂ e vij	U e viij
Ay en la dicha Villa otro monesterio de ffrailes de orden de San Geronimo en que ay ffrailes	18	-
==== La Villa de Mondexar ====		
Ay en la dicha Villa un monesterio de frailes de la horden de San Françisco en que ay ffrailes	-	30
==== La Villa de Çifuentes ====		
Un monesterio de frailes françiscos en que ay treinta frailes	-	30
	U e viij	U le
Ay en la dicha Villa de Çifuentes otro monesterio de monjas de la orden de San Françisco de Ntra. Sra. de Belen en que ay monjas	38	-
Ay otro Colexio de donçellas Recogidas junto al dho monesterio en que ay 30 donçellas	30	-
Ay en la dicha Villa otro monesterio de monjas de la horden de Santo Domingo en que ay monjas	50	-
	U ⊂ e viij	U

	Religiosos sin los de S. Fr.co	ffrailes fran.cos
==== La çiudad de Siguenza ====		
Ay en la dicha çiudad de Siguenza un monesterio de frayles de la horden de San Gr.mo . En que ay	30	-
Mas ay en la dicha çiudad otro monesterio de monjas de la orden de San Françisco. En que ay monjas	30	-
==== En la Villa de Hita ====		
Ay en la dicha Villa de Hita un monesterio de frailes de la horden de Santo domingo. En que ay ffr.es	13	-
	U lee iij.	U.
Ay ansimesmo en la dicha Villa de Hita otro monesterio de frailes de la orden de San Venito. En que ay ffrailes	17	-
==== En San Martín de Baldeyglesias ====		
Ay en la dicha Villa de San Myn de baldeyglesias un monesterio de monjas de la Conçepcion ffran.cas . En que ay	26	-
	U el iij.	U
==== En la Villa de arenas ====		
Ay en la dicha Villa de Arenas un convento de frayles de la orden de Santo Agustín. En que ay ffrailes	12	-
Assimesmo ay otro monesterio de frailes de la horden de San Fran.co En que ay	-	12
==== En la Villa de Val de Olibas ====		
Ay en la dicha Villa un monesterio de frailes de la orden del Carmen. en que ay diez Religiosos	10	-
	U ee ij.	U e ij
==== En la Villa de Salmerón ====		
Ay en la dicha Villa de Salmerón un monesterio de frailes de la orden de Santo Augustín. En que ay ffrailes	4	
==== La Villa de Alcoçer ====		
Ay en la dicha Villa de Alcoçer un monesterio de la orden de San Fran.co. En que ay con tres donados legos	-	25
	U iiij	U ee v.
Mas ay en la dicha Villa otro monesterio Rico de monjas françiscas En que ay quatro beatas y dos frailes	46	-
==== La torre de Esteban Anbran ====		
Ay en la dicha Villa un monesterio de ffrailes descalzos de la orden de San Françisco. En que ay frailes	-	13
==== Balhermoso de las Monjas ====		
Ay en la dicha Villa un Monesterio de monjas de la orden de San Venito. En que ay	30	-
	U lee vj.	U e iij

	Religiosos sin los de S. Fr.co	ffrailes fran.cos
==== La Cabrera tierra de Buytrago ====		
Ay en el dicho lugar de la Cabrera Un monesterio de frailes françiscos descalzos. En que ay ffrailes	-	24
		U ee iiij
	620	202
		620
En la "Relación por mayor" consta:		822
Villa de Heras: dos frailes	2	2
	622	824

NOTAS AL VECINDARIO DE GUADALAJARA.

La paginación se refiere a la particular de ésta provincia que figura en el margen superior derecho de cada página.

Pág. 1 (*1) Según figura en la Relación de Monasterios (ver pág.22). En el "Por mayor" constan 286.

Pág. 2 (*2) Según la Relación por menor. En el "Por mayor" hay un hidalgo más y un clérigo menos.

(*3) Según la Relación por Menor. En el "Por mayor" hay un hidalgo menos y un clérigo más.

Pág. 4 (*4) Hay error de suma: son 43. Al Sumario se ha trasladado correctamente.

(*5) En el original aparecen 2 hidalgos lo que debe ser error. En el Sumario no figuran.

Pág. 5 (*6) No constan en esta Relación, pero aparecen en la de Monasterios. En el Sumario se cuentan como de otras órdenes ya que figura un vecino.

(*7) No constan en la Relación de Monasterios y extrañamente cuenta un vecino.

(*8) Ver el Monta final que aparece en la pág. 7.

Pág. 8 (*9) Según Orencio Navarro, Delegado del INE en Guadalajara, probablemente se trate de BELJAFEL, que el Nomenclátor de 1867, en el apartado de Alquerías y despoblados, lo llama BERJAFéL, dependiendo de Usanos. Por noticia cierta de un funcionario del Archivo Histórico Provincial de Guadalajara, hoy es una finca de labor de propiedad particular, a unos 4 km. al Oeste de Fontanar, camino de Usanos.

Pág. 9 (*10) Según Orencio Navarro, en el Nomenclator de 1867 aparece en el apartado de Alquerías y despoblados, dependiendo del Ayuntamiento de Aldeanueva de Guadalajara. Por constatación personal cree que pudiera tratarse en la actualidad de una finca de labor próxima a Guadalajara.

(*11) Según Orencio Navarro, Zayde figura en el Catastro de Ensenada, sig.1764-1768, y en el Nomenclátor de 1867, apartado de Alquerías y despoblados, dependiendo del Ayuntamiento de Guadalajara.

(*12) Según Orencio Navarro, El Cañal figura en el Catastro de Ensenada,

signatura 329-324; en el Diccionario de Madoz, t.3, pág.484 y no figura en el Nomenclátor de 1867. Hoy día es una finca de labor sita en la carretera de Guadalajara a Fontanar. En el Archivo Provincial de Guadalajara se conserva un protocolo notarial de los años 1616-1625, signatura 1680.

Pág. 11 (*13) El orden de los sumandos de este Sumario no coincide con el de las sumas parciales de los folios, sin embargo, el de las poblaciones sigue el orden de la Relación por mayor original por lo que debe ser el correcto.

Pág. 13 (*14) Según Orencio Navarro, probablemente se trate de Solanillo de Paredes, un despoblado de Paredes de Sigüenza, al norte de la actual provincia de Guadalajara.

(*15) Según Orencio Navarro, figura MORENGLOS en el Nomenclátor de 1867, apartado de Alquerías y despoblados, dependiendo del Ayuntamiento de Alcolea del Pinar, del partido de Sigüenza.

Pág. 15 (*16) Según Orencio Navarro, ROMEROSA figura en el Nomenclator de 1867 aparece como agregado a Aleas, partido judicial de Guadalajara. En los amillaramientos de 1863 también aparece con Aleas. Con la mención "zona de Beleña" figura también en un Reparto de contribución rústica de 1817.

Pág. 18 (*17) Según Orencio Navarro, podría tratarse de Riva de Santiuste, localidad situada al Sur de Baides.

Pág. 19 (*18) Hoy despoblado. Estaba situado en el actual término de Madarcos. (Comunicación de Ignacio Duque, Comunidad Autónoma de Madrid).

(*19) Hoy despoblado. Estaba situado en el actual término municipal de Pinuécan. (Comunicación de Ignacio Duque).

Pág. 20 (*20) Hoy despoblado. Se ha denominado indistintamente como Villida, Vellida o Bellidas. Estuvo situado en el actual término de Piñuécar. (Comunicación de Ignacio Duque).

(*21) Hoy desaparecido. Estuvo situado en el actual término de Navarredonda. (Comunicación de Ignacio Duque).

Pág. 22 (*22) En el original pone erroneamente 69.

(*23) Según Orencio Navarro, figura en el Catastro de Ensenada, signatura 1513-1517; en el Diccionario de Madoz, t.15, pág.107; en el Nomenclátor de 1867 aparece en el apartado de Alquerías y

despoblados dependiendo del Ayuntamiento de Alarilla, partido de Brihuega. Hoy desaparecido.

(*24) Hoy desaparecido. Estuvo situado en el actual término de San Lorenzo del Escorial. Es anterior y distinto del actual Monasterio y del poblado obrero con los que no debe confundirse. (Comunicación de Ignacio Duque).

Observación: Las notas enviadas por D. Orencio Navarro, se basan fundamentalmente en las informaciones suministradas por Dª Blanca Calvo, Directora del Archivo Histórico Provincial de Guadalajara, a quien agradecemos el interés mostrado.
Las signaturas señaladas son las utilizadas por el mencionado Archivo.

--- o ---

Vecindario de Luete

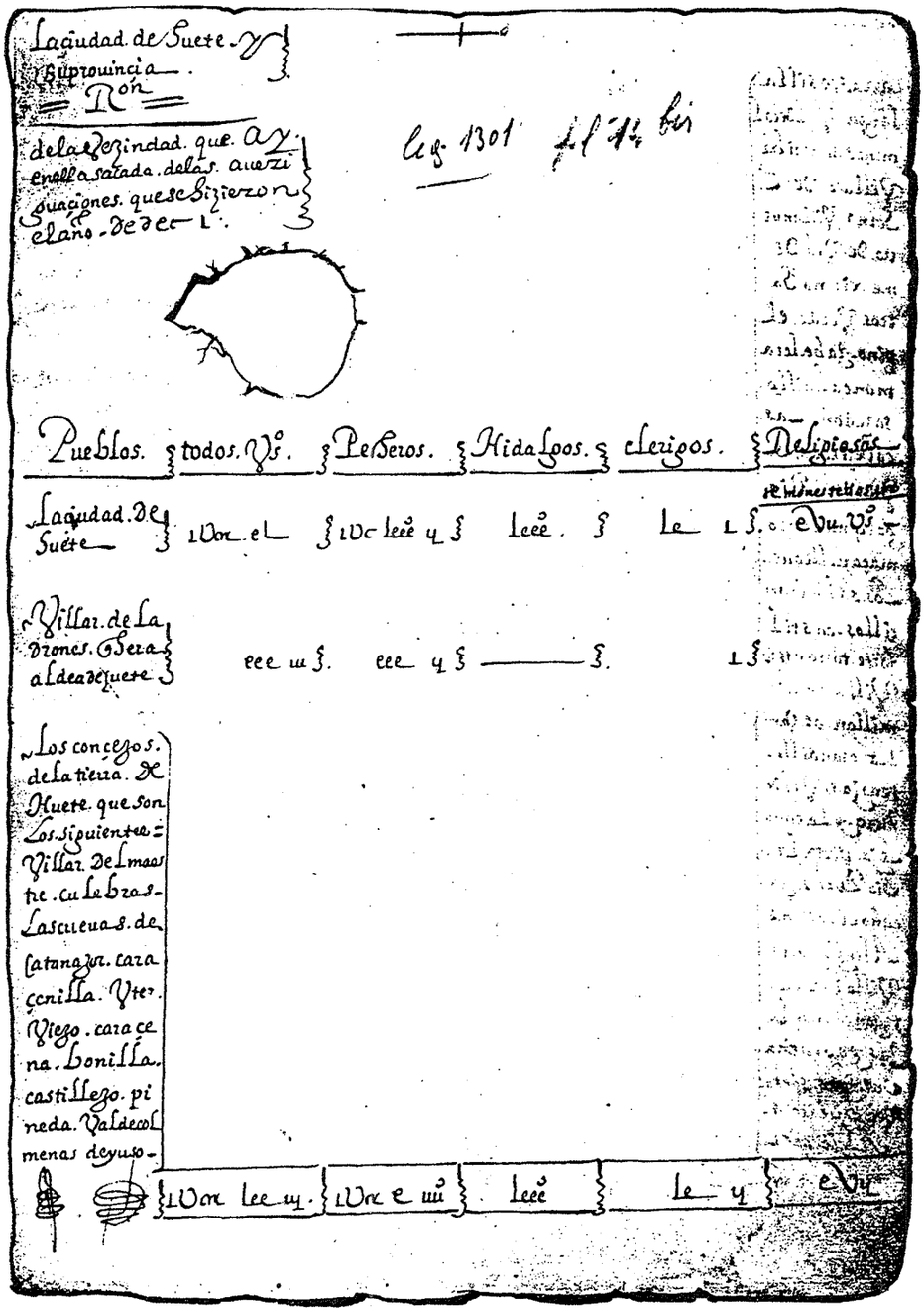

Laciudad de Huete y su prouincia.

Rón

dela vezindad que ay en ella sacada delas auezi guaciones que se hizieron el año de dec 1.

leg. 1301 fol 14 bis

Pueblos.	todos. Vs.	Pecheros.	Hidalgos.	clerigos.	Religiosas
Laciudad de Huete	1Vcc el	1Vc leee 4	leee	le 1	eVu Vs
Villar de la drones que era aldea de Huete	eee iii	eee 4	———	1	
Los concejos de la tierra de Huete que son los siguientes: Villar del maestre. culebras. Las cueuas de catanazor. caracenilla. Vter. Viejo. caracena. bonilla. castillejo. pineda. Valdecolmenas de yuso.	1Vcc lee iii	1Vcc e iiii	leee	le 4	eVu

* *Anverso de la primera hoja, folio 1, del Vecindario de la* ***CIUDAD DE HUETE Y SU PROVINCIA.***

Archivo Gral. de Simancas
Legajo: 1,301 Cont. Grles.
Tamaño real: 21,5 x 31 cms.

La ciudad de Suete y
Suprouincia.
R. Ron
dela Vezindad. que ay
enella salada. delas. auezi
guaçiones. que se hizieron
elano. de dec. l.

DENOMINACION ACTUAL	Pueblos	Vezinos todos vs	Pecheros	Hidalgos	Clerigos	Religos	Religiosos sin Lors ni Frcs	frailes ffrailes
Huete	La ciudad de Huete	1.340	1.182	80	61	17	168	54
Villar del Infantado	Villar de Ladrones q' era aldea de Huete	33	32	-	1	-	-	-
		[illegible]	[illegible]	[illegible]	[illegible]	[illegible]	[illegible]	-
	Los conçejos de la tierra de Huete,							
|Ver pág. 3|	Q. Primero	11.828	11.374	281	173	-	-	-
Villares del Saz	Villar del Saz de don Guillen	204	199	2	3	-	-	-
Villarejo de Fuentes	Villarejo de fuentes	590	568	6	10	6	55	-
	Los conçejos de la tierra de Villerejo de fuents							
|Ver pág. 5|	Q. Primero	341	302	34	5	-	-	-
		[illegible]	[illegible]	[illegible]	[illegible]	[illegible]	-	-
Escamilla	Escamilla	393	377	5	11	-	-	14
Pareja	Pareja	792	775	1	16	-	-	-
	Los conçejos de la tierra de Pareja, q' son:							
|Ver pág. 5|	Q. Primero	729	716	1	10	2	20	-
La Ventosa	La Ventosa	269	256	6	7	-	-	-
Montalvo	Montalvo	367	344	18	5	-	-	-
	Los conçejos de la tierra de Montalvo que son:							
|Ver pág. 5|	Q. Primero	434	427	2	5	-	-	-
		[illegible]	[illegible]	[illegible]	[illegible]	[illegible]	-	-
Cervera del Llano	Çervera	160	155	2	3	-	-	-
Villarejo de la Peñuela	Villarejo de la Peñuela	81	74	4	3	-	-	-
Vindel	Vindel	114	112	1	1	-	-	-
Puebla de Almenara	Villa de la puebla de almenara	212	206	1	5	-	-	-
Olivares de Júcar	Olivares	267	260	2	5	-	-	-
	==== Lugares q' vienen averiguados y no estan en los libros ====							
Castillejo (ª)	Castillejo q' es de don bernardo ramirez	6	6	-	-	-	-	
	MONTA: (y sigue)	18.160	17.365	446	324	25	243	68

DENOMINACION ACTUAL	Pueblos	Vezinos: todos vs.	Vezinos: Pecheros	Vezinos: Hidalgos	Vezinos: Clerigos	Vezinos: Religiosos	Religiosos: sin los de S. Fran.co	Religiosos: frailes franc.cos

==== SUMARIO ====

	[illegible]	[illegible]	[illegible]	[illegible]	[illegible]	[illegible]
	[illegible]	[illegible]	[illegible]	[illegible]	[illegible]	[illegible]
	[illegible]	[illegible]	[illegible]	[illegible]	[illegible]	[illegible]
	[illegible]	[illegible]	[illegible]	[illegible]	[illegible]	[illegible]
	[illegible]	[illegible]	[illegible]	[illegible]	[illegible]	[illegible]

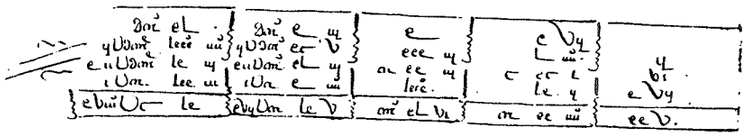

==== SUSPENDIDO ====

Santa María de Poyos (Ermita)	Santa María de Poyos	128	126	-	2	-	-	-
	MONTA TODO:	18.288	17.491	446	326	25	243	68





[illegible]	[illegible]	[illegible]	[illegible]	[illegible]	[illegible]

Por manera q̃ ay en toda esta Rl. Zona de Huete diez y ocho mill doçientos y ochenta y ocho vs. los diez y siete mill quatroçientos y nouenta y vno pecheros y los quatro çientos y quarenta y seis hidalgos y los trezientos y veinte y seis clerigos = y ansimismo ay en este Partido tres monesterios y por lo honze en que ay doçientos y quarenta y dos religiosos. Van contados por ellos veinte y cinco vs. A cumplim.to A la dicha suma y por los otros dos monesterios. En q̃ ay sesenta y ocho Religiosos de la orden de S. Fran.co no ha contado nada.

[illegible]

La dsa provincia de Huete
= Rom =
de la vezindad que tienen
los lugares de la tierra de la
dicha provincia por menor.

DENOMINACION ACTUAL	Pueblos	Vezinos: todos vs.	Vezinos: Pecheros	Vezinos: Hidalgos	Vezinos: Clerigos	Religiosos	Religiosos: sin los de 1.ª fr.ca	Religiosos: frailes	Religiosos: fran.cos
				==== Tierra de Huete ====					
Villar del Maestre	*Villar del maestre*	142	120	17	5	-	-	-	
Culebras	*Culebras*	79	68	8	3	-	-	-	
Cuevas de Velasco	*Las cuevas de catanazor*	228	223	2	3	-	-	-	
Caracenilla	*Caraçenilla*	35	34	-	1	-	-	-	
Uterviejo (paraje)	*Uter viejo*	20	20	-	-	-	-	-	
Caracena del Valle	*Caraçena*	22	21	-	1	-	-	-	
Bonilla	*Bonilla*	166	160	2	4	-	-	-	
Castillejo del Romeral	*Castillejo*	97	96	-	1	-	-	-	
Pineda de Guiguela	*Pineda*	245	240	1	4	-	-	-	
Valdecolmenas de Abajo	*Valdegolmenas de yuso*	145	140	2	3	-	-	-	
		[illegible]	[illegible]	[illegible]	[illegible]	-	-	-	
Carrascosilla	*Carrascosilla*	17	13	4	-	-	-	-	
La Langa	*Langa*	30	29	1	-	-	-	-	
Valdegolmelas de Arriba	*Valdegolmenas de arriba*	153	151	-	2	-	-	-	
Villar del Horno	*Villar del horno*	169	156	10	3	-	-	-	
Villanueva de Guadamajud	*Villanueva de Baldemexar*	179	173	3	3	-	-	-	
Naharros	*Naharros*	88	87	-	1	-	-	-	
Verdelpino de Huete	*Verde el pino*	156	153	1	2	-	-	-	
Jabalera	*Javalera*	108	103	2	3	-	-	-	
Moncalvillo de Huete	*Moncalvillo*	46	40	5	1	-	-	-	
Sacedoncillo	*Sazedon*	440	436	1	3	-	-	-	
Las Cobecillas (ª)	*Las cobezillas*	20	19	1	-	-	-	-	
Saceda del Rio	*Sazeda del Rio*	110	106	1	3	-	-	-	
		[illegible]	[illegible]	[illegible]	[illegible]	-	-	-	
Garcinarro	*Garçinaharro*	435	412	16	7	-	-	-	
Mazarulleque	*Maçarulleque*	231	222	7	2	-	-	-	
Salmeroncillo	*Los salmeronçillos*	88	87	-	1	-	-	-	
Castilforte	*Castilforte*	127	124	-	3	-	-	-	
Torronteras	*Torronteras*	60	58	-	2	-	-	-	
Villaescusa de Palositos	*Villaescusa*	67	64	3	-	-	-	-	
Millana	*Millan*	181	174	5	2	-	-	-	
Albendea	*Alvendea*	245	235	6	4	-	-	-	
Arandilla del Arroyo	*Arandilla*	58	51	6	1	-	-	-	

DENOMINACION ACTUAL	Pueblos	Vezinos: todos vs.	Pecheros	Hidalgos	Clerigos	Religiosos: Religiosos	sin Lugar a Fuero	Frailes	Clerigos
Tinaja	*Tinaza*	483	458	18	7	-	-	-	
Valdemoro del Rey	*Valdemoro y La Canaleja*	120	116	3	1	-	-	-	
Portalrubio de Guadamajud	*Portalrrubio*	183	179	2	2	-	-	-	
		illegible	illegible	illegible	illegible	-	-	-	
La Peraleja	*Peraleja*	282	275	5	2	-	-	-	
Cañaveruelas	*Cañaveruelas*	164	161	-	3	-	-	-	
Alcohujate	*Alcuguzate*	164	161	-	3	-	-	-	
Villalba del Rey	*Villalua*	556	513	37	6	-	-	-	
Castejón	*Castejon*	487	478	1	8	-	-	-	
Canalejas del Arroyo	*Canalejas*	392	369	16	7	-	-	-	
Gascueña	*Gascueña*	307	296	1	10	-	-	-	
Bucigas	*Bucigas*	61	58	1	2	-	-	-	
Santaber (*1)	*Santaver*	8	8	-	-	-	-	-	
Huelves	*Hueves*	44	43	-	1	-	-	-	
Alcázar del Rey	*Alcaçar*	310	302	5	3	-	-	-	
Vellisca	*Villisca*	265	263	-	2	-	-	-	
		illegible	illegible	illegible	illegible	-	-	-	
Saceda-Trasierra	*Sazeda tras sierra*	213	211	-	2	-	-	-	
Barajas de Melo	*Barajas*	430	416	9	5	-	-	-	
Leganiel	*Leganiel*	299	293	2	4	-	-	-	
Villar del Aguilo	*Villardaguila*	227	199	25	3	-	-	-	
Olmeda de la Cuesta	*Olmedilla de la Cuesta*	161	160	-	1	-	-	-	
Palomares de Campo	*Palomares*	430	411	12	7	-	-	-	
Loranca del Campo	*Loranca*	101	96	3	2	-	-	-	
Valdeparaiso de Arriba	*Valdeparaiso de arriba*	117	112	3	2	-	-	-	
Valdeparaiso de Abajo	*Valdeparaiso de abaxo*	166	160	4	2	-	-	-	
		illegible	illegible	illegible	illegible	-	-	-	
Torrejoncillo del Rey	*Torrejonçillo*	641	605	28	8	-	-	-	
Horcajada de la Torre	*Horcajada*	278	274	2	2	-	-	-	
Carrascosa del Campo	*Carrascosa*	752	742	-	10	-	-	-	
	MONTA:	11.828	11.374	281	173	-	-	-	
		illegible	illegible	illegible	illegible				

DENOMINACION ACTUAL	Pueblos	Vezinos: todos vs.	Vezinos: Pecheros	Vezinos: Hidalgos	Vezinos: Clerigos	Vezinos: Religiosos	Religiosos: sin los de S. Fr.co	Religiosos: frailes	Religiosos: franc.cos
		==== Tierra de Villarejo de Fuentes ====							
Villagordo del Marquesado	Villagordo	64	30	33	1	-	-	-	
Alconchel de la Estrella	Alconchel	162	159	1	2	-	-	-	
Almonaciel del Marquesado	Almonaçir	115	113	-	2	-	-	-	
	MONTA:	341	302	34	5	-	-	-	
		m el 1	m y	eee uu	v	-	-	-	
		==== Tierra de Pareja ====							
Casasana	Casa sana	55	53	-	2	-	-	-	
Tabladillo	Tabladillo	22	22						
		lee vy	lee v		y	-	-	-	
Alique	Alique	45	45	-	-	-	-	-	
Hontanillas	Hontanillas	45	45	-	-	-	-	-	
Chillarón del Rey	Chillaron	365	360	-	5	-	-	-	
Concoles	Corcoles	170	165	1	2	2	20	-	
Val del Oso (ª)	Valdeloso	27	26	-	1	-	-	-	
	MONTA:	729	716	1	10	2	20	-	
		dr L y lee vy	dr el 1 lee v	1	vuu y	y	-	-	
		dr ee re	dr e vL	1	e	y			
		==== Tierra de Montalvo ====							
Villar de Cañas	Villar de canas	275	271	2	2	-	-	-	
El Hito	El hito	159	156	-	3	-	-	-	
	MONTA:	434	427	2	5	-	-	-	
		mo eee uu	m ee vy	y	v	-	-	-	

La dha Prouj.ª de Huete

Relaçion

de los Monasterios y p.ª Religiosos que ay en ella, y particular m.te los religiosos del Orden de Sant. fr.co

	Los de S.t Fran.co	Los de otras horden
==== En la çibdad de Huete ====		
Un monesterio de frailes françiscos que tiene cinquenta y quatro Religiosos	54	-
Otro monesterio de Sant Benito en que ay	-	4
Otro de la Merçed en que ay	-	30
Otro de Santo Domingo en que ay	-	29
Un colegio de la Comp.ª de Jesús en que ay	-	24
	L uij	leee vij
Un monesterio de Sant gil de la horden de S.t Juan hierosolimitano q' le tiene un prior solo	-	1
Otro monesterio de monjas françiscas llamado la mysericordia en que ay	-	40
Otro de monjas de la conçepcion	-	27
Otro de carmelitas descalças	-	12
Otro de Santa Ana en que ay una monja	-	1
==== Villarejo de fuentes ====		
Un colegio de la Comp.ª de JHS en que ay	-	55
		L v
		ccc vl
==== En Escamilla ====		
Un monesterio de françiscos que tiene	14	-
==== En Corcoles ====		
Un monesterio de Bernardos de Monsalud	-	20
	68	243
		68
		310

e uij
L uij
le vij

ee
ccc vl
leee vl (*2)
cl ij
le viij
c

Por manera que ay en este Partido treze monesterios y por los onze que ay dozientos y quarenta y dos Religiosos ban contados por ellos veinte y ~~quatro~~ cinco vezinos y por los otros dos en que ay sesenta y ocho Religiosos de la horden de S.t fran.co no ha contado nada.

NOTAS AL VECINDARIO DE HUETE.

La paginación se refiere a la particular de ésta provincia que figura en el margen superior derecho de cada página.

Pág. 4 (*1) Hoy desaparecido. Estaba situado en el actual municipio de Cañaverueles y según comunica el Secretario de este Ayuntamiento, todavía quedan personas mayores que recuerdan existió un pueblo con ese nombre del que queda como último vestigio los cimientos de una ermita. (Comunicación de D. Jose Beneit B., Delegado del INE en Cuenca.

Pág. 6 (*2) En el sumario manuscrito se ha transcrito mal el primer folio: dice 87 y se ha puesto 86, por ello el total tiene un defecto de un fraile.

--- o ---

Vecindario de Jaen

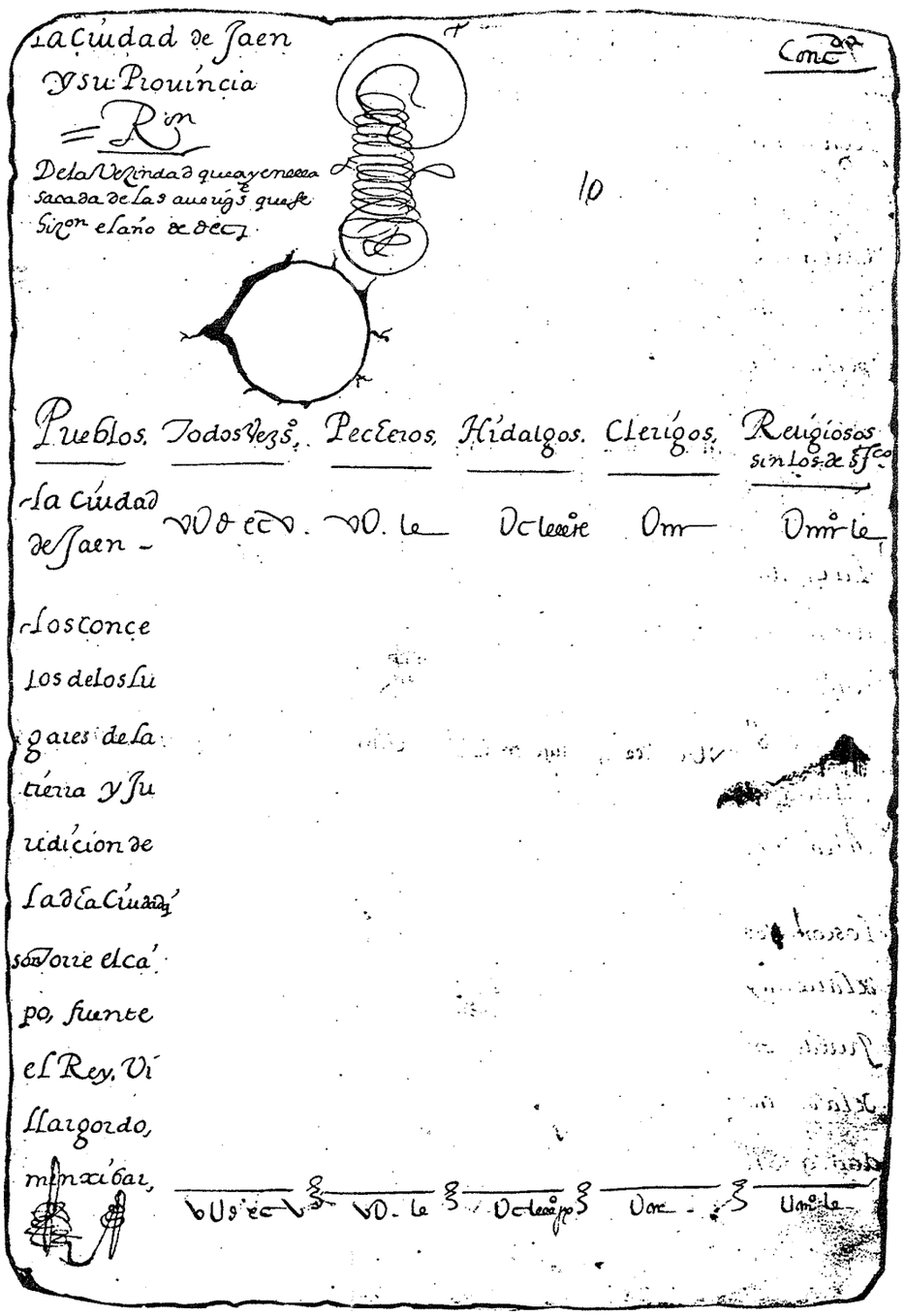

* *Anverso de la primera hoja, folio 1, de la "Relación por Mayor" del Vecindario de* ***LA CIUDAD DE JAEN Y SU PROVINCIA.***

Archivo Gral. de Simancas
Legajo: 1,301 Cont. Grles.
Tamaño real: 21,5 x 31 cms.

La Ciudad de Jaen
y su Provincia
= Rm

De la Vezindad que ay en essa
sacada de las auerigs que se
hizon el año de 1661

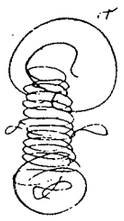

DENOMINACION ACTUAL	Pueblos	Vezinos: todos vs.	Vezinos: Pecheros	Vezinos: Hidalgos	Vezinos: Clerigos	Vezinos: Religiosos	Religiosos: sin los de S. Fr.co	Religiosos: ffrailes	Religiosos: ffran.cos
Jaén	La çiudad de Jaen	5.595	5.060	189	300	46	460		84
		[illegible]	[illegible]	[illegible]	[illegible]	[illegible]			-
	Los conçejos de los lugares de la dha çiudad								
|Ver pág. 5|	{Primenor}	2.730	2.697	5	26	2	20		-
Baeza	La çiudad de Baeza, con la parrochia de Sta María del Alcazar	5.172	4.350	450	332	40	398		52
		[illegible]	[illegible]	[illegible]	[illegible]	[illegible]	-		-
	Los conçejos de la tierra de dha çiudad:								
|Ver pág. 5|	{Primenor}	2.769	2.700	32	33	4	37		13
Andújar	La çiudad de Andujar	2.900	2.677	145	60	18	185 (*1)		15
		[illegible]	[illegible]	[illegible]	[illegible]	[illegible]	-		-
	Los conçejos de la dha tierra,								
|Ver pág. 6|	{Primenor}	1.050	1.040	2	8	-	-		-
Ubeda	La çiudad de Ubeda	4.672	4.360	180	98	34	335		50
		[illegible]	[illegible]	[illegible]	[illegible]	[illegible]	-		-
	Los conçejos de las Villas y lugares de la juridiçion de la dha. çiudad de Ubeda								
|Ver pág. 6|	{Primenor}	1.809	1.777	7	19	6	58		-
Bailén	Baylen	883	872	-	11	-	-		-
Santisteban del Puerto	La Villa de San Esteban del Puerto	620	613	2	5	-	-		19
		[illegible]	[illegible]	[illegible]	[illegible]	[illegible]	-		-
	Los conçejos de la tierra de la dha Villa								
|Ver pág. 6|	{Primenor}	752	739	6	7	-	-		-
		[illegible]	[illegible]	[illegible]	[illegible]		-		-
	Las villas y lugares del adelantamiento de Caçorla, que son								
|Ver pág. 7|	{Primenor}	5.841	5.683	53	82	23	233		17
	Los conçejos de las Villas q'dizque son del Conde de Paredes, q'son								
|Ver pág. 7|	{Primenor}	912	896	6	10	-	-		12
		[illegible]	[illegible]	[illegible]	[illegible]	[illegible]	-		-

DENOMINACION ACTUAL	Pueblos	Vezinos todos vs	Pecheros	Hixosdalgos	Clerigos	Religiosos	Religiosos sin los de fr^co	Religiosos frayles franc^os
Alcalá la Real	Alcala la Real con el Castillo de Locubrin	2.457	2.316	73	62	6	64	14
Alcaudete	Alcaudete	1.737	1.692	11	27	7	73	22
Beas de Segura	Veas	1.036	939	72	20	5	50	22
Chiclana de Segura	Chiclana	337	332	2	3	-	-	-
Bedmar	Vedmar	463	454	2	7	-	-	-
Albánchez de Ubeda	Albanchez	215	211	-	4	-	-	-
Jódar	Jodar	446	438	2	6	-	-	-
El Mármol	Marmol que antes se dezia Canalejas	69	68	-	1	-	-	-
								-
Huelma	Huelma	806	793	3	9	1	7	-
Ibros	El señorio de Ybros	38	37	1	-	-	-	-
Jabalquinto	Jobalquinto	123	116	5	2	-	-	-
La Guardia de Jaën	La guardia	361	356	2	2	1	24 (*2)	-
Villardompardo	Villar don Pardo	162	160	-	2	-	-	-
Escañuela	Escañuela	58	57	-	1	-	-	-
Sabiote	Saviote	546	524	10	10	2	19	-
Torres	Torres	338	336	-	2	-	-	-
							-	-
Canena	Todo el lugar de Caneda	184	182	-	2	-	-	-
	MONTA: (y sigue)	45.081	42.475	1.260	1.151	195	1.952	-

Permaneza que ay en esta prou^a de Jaen
Sin los pueblos que van suspendidos para
lo que toca al seru^o y que ylegan que
dan a siete quat^os y cinco mjll y quarenta y vn
v^os: los quales los quat^os y dos mjll y quatro
cien^os y setenta y cinco son pecheros y mjll y
dos y setenta y quatro hidalgos y mjll y ciento y quinze y
son clerigos y diez y ocho y son conventos
por los religiosos y monasterios que ay son
los frayles franciscos de la Vareda con
tando por casas dies y ocho y

DENOMINACION ACTUAL	Pueblos	Vezinos: todos vs.	Vezinos: Pecheros	Vezinos: Hidalgos	Vezinos: Clerigos	Vezinos: Religiosos	Religiosos: sin los de S. Fr.co	Religiosos: frailes franc.os
		=== Lugares que van suspendidos en las === == Reçep.as del Servicio ==						
Cambil Alájar	Cambil y Alhabar	347	330	12	3	2	23	-
	Carchel y Carchelejo de {R. Primenor}	45	44	-	1	-	-	-
|Ver pág. 7| Tobaruela	Estivel y Tobarruela, q' Estivel no tiene vezino ninguno y Tobarruela tiene	2	2	-	-	-	-	-
		[illegible]	[illegible]	[illegible]	[illegible]	[illegible]	-	-
Cabra de Santo Cristo (*3)	Cabra, nuevamente poblada en término de Ubeda	119	114	2	3	-	-	-
	Por el sumario de atras	45.081	42.475	1.260	1.151	195	1.986 (*4)	320
	MONTA TODA ESTA PROVINCIA: (y sigue)	45.594	42.965	1.274	1.158	197	1.986 (*4)	320
		[illegible]	[illegible]	[illegible]	[illegible]	[illegible]		
		[illegible]	[illegible]	[illegible]	[illegible]	[illegible]		
		[illegible]	[illegible]	[illegible]	[illegible]	[illegible]		
		[illegible]	[illegible]	[illegible]	[illegible]	[illegible]		
		[illegible]	[illegible]	[illegible]	[illegible]	[illegible]		
		[illegible]	[illegible]	[illegible]	[illegible]	[illegible]		

[illegible]

Assi monta toda esta Reçeptoria de la vez in[illegible] que ay en esta provinçia quarenta y cinco mil y [illegible] y noventa y [illegible] los [illegible] [illegible] [illegible] [illegible] [illegible] [illegible] y los [illegible] restos que se quentan por [illegible] religiosos de todas ordenes que an [illegible] y por cada diez religiosos se cuenta [illegible] que no llegan a diez [illegible]

[illegible] Luis de Alarcon

[illegible]

45757

- ojo -

Ay una relaçion q' va adelante de los lugares hallados de mas en esta provinçia para añadir en la Receptoria de los millones y por que no ay razón de si an pagado servicio o no. Se a de poner un capitulo en la Receptoria del serviçio viello.

La dha Ciudad de Jaen
y su Provincia
Rom
de los lugares que
se han hallado de mas
de los contenidos
en la Recepcion
que han pag.do Sr.

Cont.do

Ojo

[illegible]

DENOMINACION ACTUAL	Pueblos	todos vz.os	Vezinos: Pecheros	Vezinos: Hidalgos	Vezinos: Clerigos	Vezinos: Religios	Religiosos: sin los de S. Fr.co	Religiosos: frailes	Religiosos: frailes
Garciez	Garziez	43	42	-	1	-	-	-	-
Torrequebradilla	Torrequebradilla y Torralva	7	7	-	-	-	-	-	-
Noalejo	El noclejo que dizen ser de Don Diego Maldonado	110	104	3	3	-	-	-	-
Espeluy	Espiluy del Conde de Santisteban	3	2	1	-	-	-	-	-
	MONTA:	163	155	4	4	-	-	-	-
	MONTA TODA LA PR.a con esta Relaçion:	45.757	43.120	1.278	1.162	197	1.986	320	

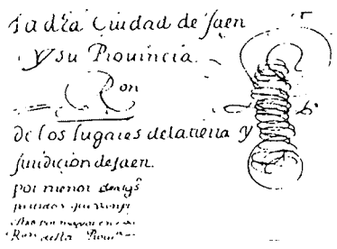

DENOMINACION ACTUAL	Pueblos	Vezinos todos vs.	Pecheros	Hidalgos	Clerigos	Religiosos		
						Religiosos	sin Lugar á Frayles	Frayles Jazan

=== La tierra y Juridiçion de Jaen ===

=== tiene los lugares siguientes ===

Torre del Campo	Torre el campo	597	590	1	6	-	-	-
Fuente del Rey	Fuente el Rey	42	41	-	1	-	-	-
Villargordo	Villagordo	245	244	-	1	-	-	-
Menjíbar	Menxíbar	367	364	-	3	-	-	-
Pegalajar	Pegalajara	333	330	-	3	-	-	-
		[illegible]	[illegible]	[illegible]	[illegible]		-	-
Cazalilla	Caçalilla	178	175	1	2	-	-	-
Valdepeñas de Jaën	Valdepeñas	267	263	2	2	-	-	-
El Campillo	El ca'pillo	173	171	-	2	-	-	-
Mancha Real	La Mancha	481	473	1	5	2	20	-
Los Villares	Los Villares	47	46	-	1	-	-	-
	MONTA:	2.730	2.697	5	26	2	20	-
		[illegible]	[illegible]	[illegible]	[illegible]	[illegible]	-	-
		[illegible]	[illegible]	[illegible]	[illegible]	[illegible]		

=== La Ciudad de Baeça ===

=== tiene en su juridiçion los lugares siguientes ===

Baños de la Encina	Baños	387	380	3	4	-	-	-
		[illegible]	[illegible]	[illegible]	[illegible]	[illegible]	-	-
Linares	Linares	1.047	1.008	24	11	4	37	13
Vilches	Vilches	362	355	1	6	-	-	-
Rus	Rus	241	235	3	3	-	-	-
Ibros	Ybros	297	293	-	4	-	-	-
Begíjar	Bexíjar	373	368	1	4	-	-	-
Lupión	Lupion	62	61	-	1	-	-	-
	MONTA:	2.769	2.700	32	33	4	37	13
		[illegible]	[illegible]	[illegible]	[illegible]	[illegible]		
		[illegible]	[illegible]	[illegible]	[illegible]	[illegible]		

DENOMINACION ACTUAL	Pueblos	Vezinos todos v3,	Pecheros	Hidalgos	Clerigos	Religiosos sin Lorzi6ſ	Religiosos frailes	Religiosas
		=== La ciudad de Andujar tiene en su juridicion ===						
		=== los lugares siguientes ===						
Villanueva de la Reina	Villanueva de Andujar	601	596	1	4	-	-	-
		[illegible]	[illegible]	[illegible]	[illegible]		-	-
Marmolejo	Marmolejo	449	444	1	4	-	-	-
	MONTA:	1.050	1.040	2	8	-	-	-
		[illegible]	[illegible]	[illegible]	[illegible]	—0—	-	-
		[illegible]	[illegible]	[illegible]	[illegible]	—0—		
		[illegible]	[illegible]	[illegible]	[illegible]	—0—		
		=== La ciudad de Ubeda tiene de su juridicion ===						
		=== los lugares siguientes ===						
Quesada	Quessada	1.340	1.317	5	12	6	58	-
Torreperogil	La Torre Pero Gil	447	438	2	7	-	-	-
Torre de Garcifernández (a)	La Torre de Garzifernandez	1	1	-	-	-	-	-
		[illegible]	[illegible]	[illegible]	[illegible]	[illegible]		-
Santa Eulalia	Santolalla	20	20	-	-	-	-	-
Torre de San Juan	La Torre de San Juan	1	1	-	-	-	-	-
	MONTA:	1.809	1.777	7	19	6	58	-
		[illegible]	[illegible]	[illegible]	[illegible]	—0—		
		[illegible]	[illegible]	[illegible]	[illegible]	[illegible]		
		=== La Villa de San Esteban de el Puerto tiene ===						
		=== de su juridicion los lugares siguientes ===						
Navas de San Juan	Las Navas	273	269	2	2	-	-	-
Castellar de Santisteban	El Castellar	479	470	4	5	-	-	-
	MONTA:	752	739	6	7	-	-	-
		[illegible]	[illegible]	[illegible]	[illegible]		-	-

DENOMINACION ACTUAL	Pueblos	Vezinos: todos vs.	Vezinos: Pecheros	Vezinos: Hidalgos	Vezinos: Clerigos	Vezinos: Religs.	Religiosos: sin los de S. Fr.co	Religiosos: frailes franc.cos
		=== En el adelantamiento de Caçorla ===						
		=== ay los lugares siguientes ===						
Cazorla	*Caçorla*	2.278	2.207	32	32	7	74	17
La Iruela	*Llerueia dize la averiguacion erulla*	898	883	1	14	-	-	-
Iznatoraf	*Yznatorafe*	530	517	2	8	3	26	-
Villanueva del Arzobispo	*Villanueva del arçobispo*	1.073	1.037	12	12	12	120	-
Villacarrillo	*Villa Carrillo*	947	925	6	15	1	13	-
Sorihuela del Guadalimar	*Soriguela*	115	114	-	1	-	-	-
	MONTA:	5.841	5.683	53	82	23	233	-
		[illegible]	[illegible]	[illegible]	[illegible]	[illegible]	-	-
		=== Las Villas que dizque son del Conde de Paredes ===						
		=== son las siguientes ===						
Villapalacios	*Villa Palaçios*	262	259	1	2	-	-	-
Bienservida	*La bien servida*	266	263	1	2	-	-	-
Villaverde de Guadalimar	*Villaverde*	135	133	1	1	-	-	12
Riopar	*Riopal*	159	152	3	4	-	-	-
Cotillas	*Cotillas*	90	89	-	1	-	-	-
	MONTA:	912	896	6	10	-	-	12
		[illegible]	[illegible]	[illegible]	[illegible]	[illegible]	-	-
		=== Cambil y Alhabar tiene en su juridiçion ===						
		=== los lugares siguientes ===						
Carchel	*Carchel*	14	14	-	-	-	-	-
Carchelejo	*Carchelejo*	31	30	-	1	-	-	-
	MONTA:	45	44	-	1	-	-	-
		[illegible]	[illegible]	[illegible]	[illegible]		-	-

Alexo de Olmos — Luis de Alarcon

La dha Ciudad de Jaen
y su Prouincia
Ron

De los conuentos
que ay en la dha ciu
dad y su prouincia
y el numero de re
ligiosos que cada
conuento tiene

		Religiossos sin los de S.t Fran.co	Religiossos de sant Fra.co
Jaen	El convento de Santa Catalina de los Dominicos	70	-
"	El convento de Ntra. Señora de los Angeles	80	-
"	El de Santa Clara	97	-
"	El de Ntra Señora de la Corona del Carmen	28	-
		D ce leo	
"	El convento de la SS.ma Trinidad	26	--
"	El de S.t Agustín	15	-
"	El de la Conçepçion de monjas	30	-
"	El de Sant Fran.co	-	60
"	El de nuestra Señora de las Merçedes	20	-
"	Santa Ursula de monjas	68	-
"	S.ta Ana de monjas	26	-
"	Sant Joseps de descalzos	-	24
		D ce leo	D. leo
La Guardia	Santo Domingo	24	-
Huelma	Sant Agustín	7	-
Cambil y Alhabar	Santa María de Oviedo de la orden de Sant Bassilio	12	-
"	Otro de la Esperanza de la dha orden	11	-
La Mancha	Monesterio de frayles Carmelitas descalzos	20	-
Andujar	El monest.o de la SS.ma Trinidad	22	-
		(*5) D. leo	
"	Sant Fran.co	-	15
"	Nuestra Señora de la Victoria	40	-
"	El Carmen	14	-
"	Santa Clara de monjas	42	-
"	Jessus María de monjas	54	-
"	La conçepçion	13	-
Baeza	El monesterio de Sant Fran.co	-	52
"	Santo Domingo	28	-
		D ce ce	D - le
"	La SS.ma Trinidad	16	-
"	La Merced	14	-
"	La Vittoria	16	-
"	El Carmen	28	-
"	La compañia de Jessus	22	-
"	Las monjas de S.t Anton	68	-

Iadeiaen y su Provia.
Iadeia Rn Reconocio.

		Religiosos sin los de S. Fran.co	Religiosos de sant Fra.co
Baeza	Sancta Clara	48	–
"	Sancta María de Graçia	50	–
"	Sant Ildefonso de monjas	25	–
		Doc. Lxxv y	
"	Sancta Catalina de monjas	36	–
"	La Madalena	47	–
Linares	El monesterio de monjas de Santo Domingo	37	–
"	El monasterio de Sant Fran.co	–	13
S.t Estevan del Puerto	En monesterio de Sant Fran.co	–	19
Villanueva del arçobispo	El monasterio de monjas fran.cas	42	–
"	de monjas dominicas	40	–
		Doc. y	D. cc y
"	Dos monesterios de Carmelitas descalços	38	–
Yznatorafe	El monesterio de monjas de Santo Domingo	26	–
Veas	El convento de San Fran.co	–	22
"	Monjas fran.cas	30	–
"	Monjas Carmelitas	20	–
Villaverde	El monesterio de Sant Fran.co	–	12
Villa Carrillo	El monesterio de monjas fran.cas de Santa Ysabel	13	–
		D. cc xi y	D. cc xij
Cazorla	El monesterio de Sant Fran.co	–	17
"	Nuestra Señora de La Merced	20	–
"	La compania de Jessus	4	–
"	El monesterio de monjas de Santa Clara	50	–
Quessada	El monesterio de Santo Domingo de frayles	12	–
"	Monjas Dominicas	46	–
Sabiote	Monesterio de monjas Carmelitas	19	–
		D. cc L.	D. c y
Ubeda	El monesterio de Sant Fran.co	–	50
"	La Trinidad	36	–
"	La Merçed	16	–
"	Santo Domingo	17	–
"	La Vittoria	17	–
"	Descalços del Carmen	17	–
"	La Compañia de Jessus	4	–
"	Monjas del monesterio de la Madre de Dios	57	–
		D. c. la. xij	D. L
"	Monjas Fran.cas de Sant Nicassio	61	–
"	Santa Clara	62	–

		Religiossos sin los de S.t Fran.co	Religiossos de sant Fra.co
Ubeda	Santo Domingo	38	-
"	Dos monesterios de emparedadas	10	-
Alcala La Real	El monesterio de San Fran.co	-	14
"	El de S.to Domingo	6	-
"	El de S.t Anton de los Terçeros	10	-
"	Monjas de Santo Domingo	20	-
"	De la Trinidad	28	-
		[illegible]	[illegible]
Alcaudete	Dos monesterios de monjas	73	-
"	Dos de frayles fran.cos	-	22
		(*6) 1.986	320 1.976
			2.296

[illegible]

montan los religiosos de todas ordenes que ay en esta provincia que dos mil e dos [illegible] y setenta y seis en esta ma[illegible]

los de todas ordenes sin los de S.t Fran.co [illegible]

los de la orden de S.t Fran.co [illegible]

que son los dichos [illegible] dos mil e dos [illegible] y noventa y seis

[illegible]

NOTAS AL VECINDARIO DE JAEN.

La paginación se refiere a la particular de ésta provincia que figura en el margen superior derecho de cada página.

Pág. 1 (*1) En el manuscrito figura 184. Nos atenemos a la relación de conventos que suma 185.

Pág. 2 (*2) Según figura en la Relación de Conventos. En el manuscrito del "por mayor" son 14.

Pág. 3 (*3) Cabra era un paraje de Ubeda que fué repoblado con 50 vecinos de esta ciudad y que en 1593 se emancipó. Tenía un retrato del Santo Cristo de Burgos con fama de milagroso por lo que en 1637 tomó el nombre de Cabra del Santo Cristo. (J. Rodríguez Molina en "Hª de And." pg.128. ISBN:84.390.0149.1).

(*4) En el manuscrito suma 1.975. Este valor corresponde a la "Relación de los Conventos", subsanados los errores del "Por Mayor": Andújar +1 y la Guardia +10.

Pág. 8 (*5) Los números transcritos están comprobados. La suma es erronea, error que se traslada al Sumario y al Monta final.

Pág. 10 (*6) Subsanado el error señalado en la nota (*4).

--- o ---

Vecindario de León

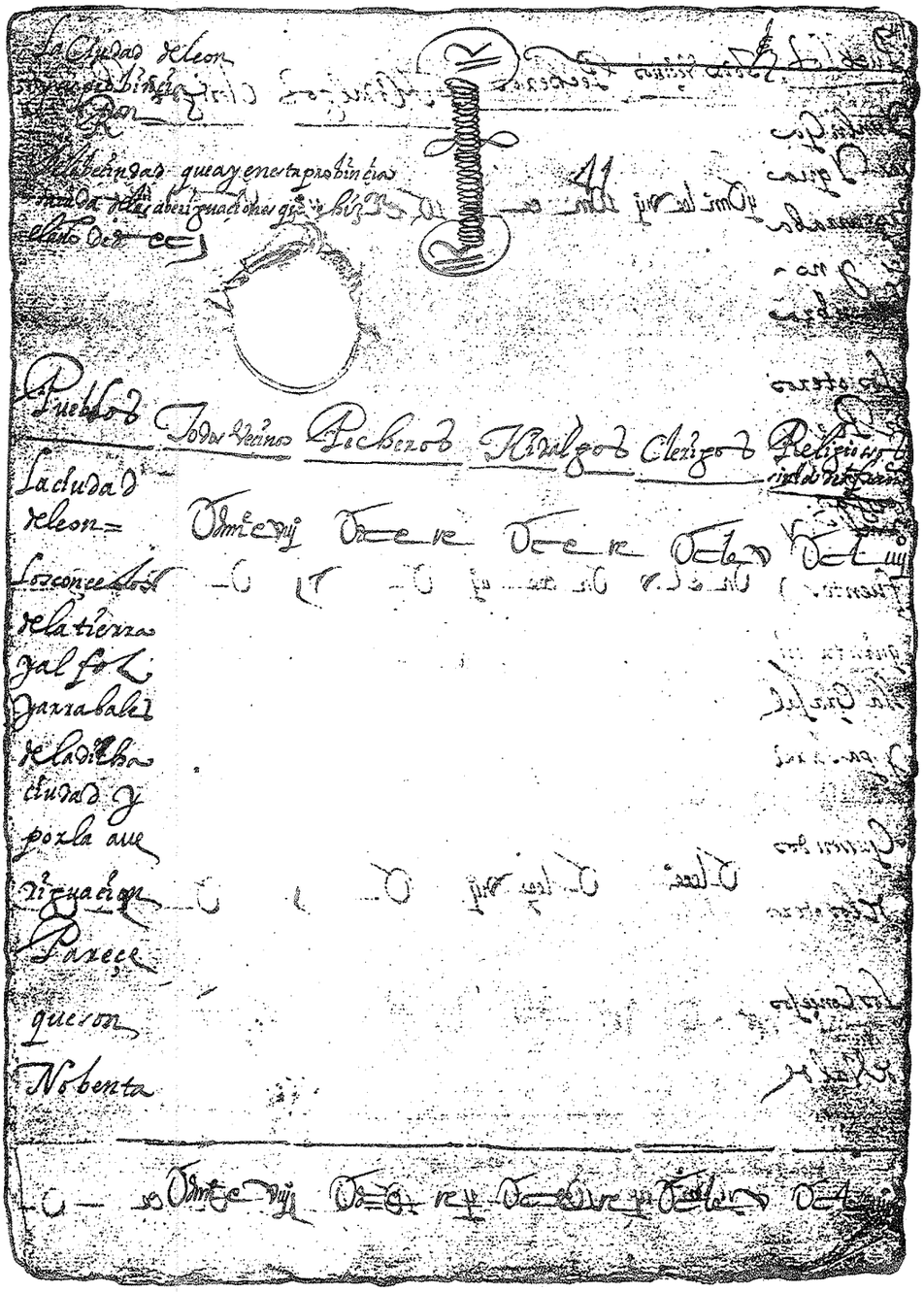

* *Anverso de la primera hoja, folio 1, de la "Relación por Mayor" del Vecindario de LA CIUDAD DE LEON Y SU PROVINCIA.*

Archivo Gral. de Simancas
Legajo: 1,301 Cont. Grles.
Tamaño real: 21,5 x 31 cms.



DENOMINACION ACTUAL	Pueblos	Vezinos: todos vs.	Vezinos: Pecheros	Vezinos: Hidalgos	Vezinos: Clerigos	Vezinos: Religiosos	Religiosos: sin los de S. Fr.co	Religiosos: frailes franc.cos
León	*La çiudad de Leon*	918	619	119	165	15	154	42
		[illegible]	[illegible]	[illegible]	[illegible]	[illegible]	-	-
	Los conçejos de la tierra y alfoz y arrabales de la dicha çiudad y por la averiguaçion pareçe que son Nobenta y un lugares y quatro arrabales y no los nombra	2.478	1.320	1.044	114	-	-	-
Valdesaz de los Oteros; Fuentes de los Oteros; Quintanilla de los Oteros; Grajal (ª); Pajares de los Oteros.	*Los oteros de Rey q' son: Valdesaz, Fuentes, Quintanilla, Grajal y Pajares.*	245	234	6	5	-	-	-
Gusendo de los Oteros	*Gussendos de los Oteros*	80	78	1	1	-	-	-
		[illegible]	[illegible]	[illegible]	[illegible]	[illegible]	-	-
	Los conçejos de Val de Madrigal q' son:							
|Ver pág. 19|	{Primero}	296	277	13	6	-	-	-
Valdevimbre	*Val de mimbre*	31	29	-	2	-	-	-
	Viadagos y Celadilla							
|Ver pág. 19|	{Primero}	103	99	2	2	-	-	-
	La mediana de anguello y la tercia del camino							
|Ver pág. 19|	{Primero}	695	72	606	17	-	-	-
		[illegible]	[illegible]	[illegible]	[illegible]	[illegible]	-	-
Burón	*Los conçejos de Bal de Buxon*	884	459	408	17	-	-	-
	Los conçejos del Moral y la Carrera							
|Ver pág. 19|	{Primero}	127	92	31	4	-	-	-
Valdeiglesias	*Val de Yglesias*	19	18	-	1	-	-	-
Morales de Arcediano	*Morales, çerca de Val de San Lorenzo*	29	28	-	1	-	-	-
		[illegible]	[illegible]	[illegible]	[illegible]	[illegible]	-	-
Val de San Lorenzo; Valdespino de Somoza; Val de San Román.	*Val de San Lorenzo Espino y San Roman*	274	262	7	5	-	-	-

DENOMINACION ACTUAL	Pueblos	Vezinos: todos vs	Pecheros	Hidalgos	Clerigos	Religiosos: sin Losas é Frcos	Frailes Clerigos
Sahagún; Codornillos; San Andrés (a); Calzada del Coto; S. Pedro de las Dueñas	Sahagun con su coto q' son Cordonillos y San andres y calçada y San Pedro de las Dueñas	871	763	60	28	20	199	26
	Alcootas y Calamillos							
|Ver pág. 20|	{Primero}	26	24 (*1)	-	2 (*1)	-	-	-
		[illegible]					-	-
	Villa de Val de Sandinos y otros							
|Ver pág. 20|	{Primero}	257	234	18	5	-	-	-
Villaverde de Arcayos	Villaberde de Arcayos	52	49	2	1	-	-	-
Joarilla de las Matas	Joarrilla	84	73	10	1	-	-	-
Valdespino de Cerôn	Val de espino deceron	21	20	-	1	-	-	-
Villamejil	Vª muxiel	31	27	3	1	-	-	-
		[illegible]					-	-
Villamizar	Vª mizar	88	84	3	1	-	-	-
	Los conçejos de Grajal y Melgar y otros,							
|Ver pág. 20|	{Primero}	596	569	10	17	-	-	-
	Los conçejos de San nroman y San Pedro y Ontanil							
|Ver pág. 20|	{Primero}	102	98	-	4	-	-	-
		[illegible]					-	-
San Miguel de Montañán	San Miguel de Montaña	32	29	2	1	-	-	-
Villeza	Velliza	20	19	-	1	-	-	-
Vallecillo	Valleçillo	44	39	4	1	-	-	-
Villamoratiel de las Matas	Villamoratiel	82	78	3	1	-	-	-
Calzadilla de los Hermanillos	Calçadilla	61	60		1	-	-	-
Grajalejo de las Matas	Grajalejo	48	47	-	1	-	-	-
Villa Martin de Don Sancho	Villa Martin	81	72	8	1	-	-	-
		[illegible]					-	-
Vegacervera	Vega de Cerbera q' por la averiguaçion pareçe son 16 lugares y por no nombrar los que son no se pone por menor	546	48	490	8	-	-	-
Arenillas de Valderaduey; Santervás de Campos.	Arenillas y San Terbas	350	346, (*2)	2	2	-	-	-

DENOMINACION ACTUAL	Pueblos	Vecinos: todos vs	Pecheros	Hidalgos	Clerigos	Religiosos: Religiosos sin Lacos ni Frs	Frailes Franciscanos
Vega de Ves (a)	Vega de Ves que es del Monesterio	105	95	2	4	4	40	-
		10 11 On e uyr Dmi ce uyj Dce uyj Del						-
Espinosa de la Ribera	Espinossa	59	39	19	1	-	-	-
Lagunas de Somoza	Lagunilla de las Somozas	56	54	1	1	-	-	-
	Santiuste y Villamunio y otro,							
|Ver pág. 20|	{Q Primero}	205	192	9	4	-	-	-
		Onl ce y On loo uyr Dce rej D uyj - D —						-
Matadeón de los Oteros	Mata de on con los vassallos q' los herederos de Doña Mª tienen en el dicho lugar	51	49	-	2	-	-	-
Villafañé	Villa fañe con los Vassallos que los dhos herederos tienen en el dicho lugar	34	29	4	1	-	-	-
Quintanilla del Monte	Quintanilla del Monte	43	34	8	1	-	-	-
Galleguillos de Campos	Galleguillos	49	47	-	2	-	-	-
		Dcl uyj Dcl rej De yjr Dmi uyj D —						-
Castellanos	Castellanos	59	58	-	1	-	-	-
Santa María de los Oteros	Santamaria del otero	23	22	-	1	-	-	-
Villavidel	Villabidel	41	40	-	1	-	-	-
Matilla de la Vega	Matilla	80	74	4	2	-	-	-
Audanzas del Valle	Las Andanzas	53	25	27	1	-	-	-
Pobladura de Pelayo García	Pobladura de Pelay Garcia	88	86	-	2	-	-	-
Valdemora	Valdemora	110	95	12	3	-	-	-
		Dmi l uyj Dmi ½ Del uyr De yj D —						-
Pobladura de Fontecha	Pobladura del Valle	85	39	42	4	-	-	-
Moscas del Páramo	Moscas	55	38	16	1	-	-	-
		Del uyr Dla uyj Dla uyj D —						-
Cea	Cea y su tierra y sacada, en la averiguaçion viene todo junto y dizen son 32 lugares los 29 de su jurisdiçion y los tres q' llaman de la sacada sin declarar los nombres dellos ni la cantidad de veçinos que cada uno tiene	1.173	1.048	82	43	-	-	-

DENOMINACION ACTUAL	Pueblos	Vezinos: todos vs.	Vezinos: Pecheros	Vezinos: Hidalgos	Vezinos: Clerigos	Vezinos: Religiosos	Religiosos: sin los de S. Fr.co	Religiosos: frailes	Religiosos: frañ.cas
Nava de los Oteros	*Naba de los oteros*	22	21	-	1	-	-	-	
Salio	*Salio*	29	28	-	1	-	-	-	
Riaño; La Puerta	*Riaño y la Puerta*	134	77	55	2	-	-	-	
		[illegible]	[illegible]	[illegible]	[illegible]	[illegible]	-	-	
Rebesla (ª) (*3)	*Rebesla pareçe por la averiguaçion q' son çinco lugares vassallos del marques de Astorga*	163	105	53	5	-	-	-	
		[illegible]	[illegible]	[illegible]	[illegible]	[illegible]	-	-	
Sabero	*Los conçejos de Val desabero* (*4)	233,½	74,½	154	5	-	-	-	
Corbillos de los Oteros	*Corbillos*	46	45	-	1	-	-	-	
Velilla de los Oteros	*Vililla de los Oteros*	23	19	3	1	-	-	-	
Grisuela del Páramo	*Grijuela*	39	38	-	1	-	-	-	
		[illegible]	[illegible]	[illegible]	[illegible]	[illegible]	-	-	
Villanueva de Rodrigo Abril (ª)	*Villanueva de Rº abrill*	61	60	-	1	-	-	-	
Puente de Orbigo	*La Puente de Orbigo con sus anejos* (*5)	157	135	17	5	-	-	-	
		[illegible]	[illegible]	[illegible]	[illegible]	[illegible]	-	-	
|Ver pág. 21|	*Palanguinos y Villa Roane,* {R. Primero}	82	78	1	3	-	-	-	
Albires	*Albirrez*	65	59	5	1	-	-	-	
San Juan de Torres	*Torres de la encomienda de la puente de orbigo*	31	23	7	1	-	-	-	
		[illegible]	[illegible]	[illegible]	[illegible]	[illegible]	-	-	
Magaz de Cepeda; Benamariel; Vanidodes; Zacos; Porqueros.	*Valdemagaz q' son bena mariel y sebanidodes y çatos y porqueros*	180	18	157	5	-	-	-	
Gavilanes	*Gabilanes*	42	41	-	1	-	-	-	
Cillanueva	*Çilla nueva*	27	25	1	1	-	-	-	
		[illegible]	[illegible]	[illegible]	[illegible]	[illegible]	-	-	
Torio	*El abbadengo de Torio, que son:* (*6)	304	62	236	6	-	-	-	
Villar (dehesa) (Roperuelos del Páramo).	*Villar*	33	29	3	1	-	-	-	
Mazudiel (ª)	*Maçudiel*	28	27	-	1	-	-	-	

DENOMINACION ACTUAL	Pueblos.	todos vs.	Vezinos pecheros	Hidalgos	Clerigos	Religos	Religiosos sin horden sacra	frailes de Sn Juan
Castrofuerte	Castrofuerte	78	76	-	2	-	-	-
Villaverde de Sandoval	Sandobal que por otro nombre se llama Vª verde de Sandobal	16	15	-	-	1	10	-
	[illegible]						-	-
Castrillo de Porma	Castillo de Porma	18	17	-	1	-	-	-
Pinos; San Emiliano	Pinos y Sto Milano	50	3	47	-	-	-	-
	Matanzos y Corrillas y Valderrey							
[Ver pág. 21]	{Q Primera}	114	111	-	3	-	-	-
Santa Colomba de Somoza	Santa Colomba çerca de cepeda	60	58	1	1	-	-	-
Santa Marina de Somoza	Santamarina çerca del Valle de Torrienzo	18	17	-	1	-	-	-
	[illegible]						-	-
Rabanal Viejo	Rabanal el viejo	22	21	-	1	-	-	-
Palaciosmil	Palaçio Mill	23	21	1	1	-	-	-
Mataluenga	Mataluenga	60	53	6	1	-	-	-
	[illegible]						-	-
San Félix de las Lavanderas; Escuredo	Sᵗ Felis de escuredo, en la averigᵃ. dize san felis de los labranderos y escuredo que son dos lugares	61	44	16	1	-	-	-
San Mamés	Villahamete	74	68	4	2	-	-	-
Fontihoyuelo	Fuente hoyuelo	123	120	-	3	-	-	-
Oteruelo de Valdoncina	Oteruelo	49	45	2	2	-	-	-
Gordaliza de la Loma	Gardaliza de la loma	29	24	3	2	-	-	-
	Riocastillo y Mañon (*7) y Vibero							
[Ver pág. 21]	{Q Primera}	51	22	26	3	-	-	-
	[illegible]						-	-
Lamalonga	El amaluenga	24	24	-	-	-	-	
Inicio	Yncio que es de Vasco perez de quiñones	28	22	5	1	-	-	-
	Zigonal y polvorinos y soto							
[Ver pág. 21]	{Q Primera}	56	47	7	2	-	-	-
	[illegible]						-	-
Llamas de Cabrera; Lomba (Benuza).	Llamas y Lonbas q' heran de rrodrigo de Prado y Çereçal q'es todo un conçejo	74	54	18	2	-	-	-

DENOMINACION ACTUAL	Pueblos	Vezinos todos vs	Pecheros	Hidalgos	Clerigos	Religiosos	Religiosos sin los de Sr.	Religiosos frailes Sr.
Vega de Ruiponce	Vega de Ruy Ponçe	118	104	11	3	-	-	-
				(*8)			-	-
Valdedios	El abbadia de Val de Dios. (*9)	378	222	146	7	3 (*10)	18	-
							-	-
Valdetrebeja (*11)	Valdetrebeja que hera de Christobal de Prado dize la averig^on el conçejo de Val de Trebeja q'es de Don Hernando de Prado q' son 19 lugares y no los nombra y Concaminayo y Texerina que son fuera de la dicha juridiçion							
Caminayo; Tejerina		444	196	234	14	-	-	-
Graneras	Las graneras	62	60	-	2	-	-	-
Cofiñal	Cofinal	54	40	14	-	-	-	-
							-	-
Bonillos (Astorga)	Bonillos	11	10	1	-	-	-	-
San Martín de la Falamosa	Sant Martino de la falamossa	45	37	7	1	-	-	-
	Castro y labelilla y otros							
|Ver pág. 21|	{2 Primeros}	103	68	32	3	-	-	-
Carracedo del Monasterio.	Soto que es del monesterio de Carraçedo	31	29	1	1	-	-	-
							-	-
Cabezón de Valderaduey	Cabezon de Valdaradue con los bassallos de Vozmediano	83	73	7	3	-	-	-
Villacorta	Villa Corta	24	12	11	1	-	-	-
Las Arrimadas (*12)	Las arrimadas, dize la averiguaçion que son 4 lugares y no los nombra	97	75	21	1	-	-	-
Espina	Espina	44	42	1	1	-	-	-
Torrestio	Torrestio	89	14	75	-	-	-	-
							-	-
Carande; Horcadas	Carrande y forcados	59	34	23	2	-	-	-
Rodrigatos de la Obispalía	Rio de gatos	12	11	1	-	-	-	-
Valdespino de Vaca	Val despino de alvala	19	15	3	1	-	-	-
Valencia de Don Juan	Valençia de don Juº	394	349	16	28	1	12	-
Bonillos (ª) (Valencia de Don Juan)	Villa de bonillos	2	2	-	-	-	-	-

DENOMINACION ACTUAL	Pueblos	Vezinos: todos vs	Pecheros	Hidalgos	Clerigos	Religiosos	Religiosos: sin Lugar á Frº	frailes	Monjas
Villademor de la Vega	*Villa de mor*	274	253	10	11	-	-	-	
Fresno de la Vega	*Fresno*	171	168	-	3	-	-	-	
		Dm cc y	Dm c y	O-1-y	O-c-vj	O-c-y	-	-	
San Millán de los Caballeros	*Stº Millan*	92	84	5	3	-	-	-	
Villarrabines	*Vª rrubines*	12	10	1	1	-	-	-	
Sta. Marina de Valdeôn	*Stª Marina*	44	43	1	1	-	-	-	
Carbajal de Fuentes	*Carbajal de fuentes*	39	32	5	2	-	-	-	
Fuentes de Carbajal	*Fuentes de Carbajal*	56	47	8	1	-	-	-	
Cubillas de los Oteros	*Cobillos*	46	45	-	1	-	-	-	
Cabañas	*Cabañas*	31	29	1	1	-	-	-	
		Dm c	Dm cc	O-c	O-c-j	-O-	-	-	
Cabreros del Rio	*Cabreros*	80	79	-	1	-	-	-	
Gigosos de los Oteros	*Sigossos, dize la averiguaçion Çegossos*	17	16	-	1	-	-	-	
Algadefe	*Algadafe*	43	43	-	-	-	-	-	
Campo de Villavidel	*Campo*	69	67	1	1	-	-	-	
Villabraz	*Villabraz*	53	52	-	1	-	-	-	
Morilla de los Oteros	*Morilla*	44	43	-	1	-	-	-	
		Dm xlvj	Dm xlij	O-ij	O-ij	-O-	-	-	
Monesteruelo (ª)	*Monesterio dize la averiguaçion Monesteruelo que es de don Jusepe de Acuña*	25	24	-	1	-	-	-	
Fáfilas	*Fafilas*	14	14	-	-	-	-	-	
Zuares del Páramo	*Çuares*	54	53	-	1	-	-	-	
Toral de los Guzmanes	*Toral*	214	186	18	10	-	-	-	
		Dm cxvj	Dm clxxxvj	O-c-xxij	O-c-xxij	-O-	-	-	
	Los conçejos de las tierras que heran de ramiro nuñez de guzman, q' son:								
|Ver pág. 25|	{Q Primera}	407	40	357	10	-	-	-	
		Dm cccc vij	O-cl	Dm ccc xlvij	O-e	-O-	-	-	
	Los conçejos de los lugares del condado de Porma, q' son:								
|Ver pág. 22|	{Q Primera}	298	219	71	8	-	-	-	
		Dm cc xcvij	Dm c xcj	O-lxxj	O-viij	-O-	-	-	
Palacios de la Valduerna	*Palaçios de la Valduerna y su tierra sin la Villa de la bañeza que ba ade-*								

DENOMINACION ACTUAL	Pueblos	Vecinos: todos vs.	Pecheros	Hidalgos	Clerigos	Religiosos: sin fuera de Prov.	frayles	Religiosas
	Iante, en la averg^n dize son 38 lugares de su jurisdicion sin declarar los nombres	1.244	1.098	114	31	1	8	–
La Bañeza	*La bañeza*	379	368	2	9	–	–	–
San Adrián del Valle	*San adrian del Valle*	70	57	11	2	–	–	–
Mestajos (*)	*Mestajos, esta despoblado*							
								–
Santa María de los Oteros.	*Los vassallos que el monesterio de sancta Maria del Otero tiene en el lugar de Villalva*	47	47	–	–	–	–	–
Villacintor	*V^a çintol*	81	80	–	1	–	–	–
San Feliz de la Vega.	*Sant felis de la encomienda de P^o Ossorio*	21	14	6	1	–	–	–
Cerecinos de Campo	*Cerezinos*	64	60	3	1	–	–	–
Castilfalé	*Castil de Fale*	30	18	7	5	–	–	–
	Roperuelos y Valcabado							
|Ver pág. 22|	{2 Entrenos}	144	129	13	2	–	–	–
								–
Carrizo de la Ribera	*Carriço*	131	96	23	7	5	52	–
Riego del Monte	*Riego del Monte*	32	31	–	1	–	–	–
San Martín del Agostedo	*Sant Martin de Villardiga*	38	36	2	–	–	–	–
Mansilla del Páramo	*Mansilla del paramo*	54	53	–	1	–	–	–
Toldanos	*Toldanos*	47	45	1	1	–	–	–
								–
Valdelugueros (*13)	*La terçia de Valdelugueros ques del conçejo de arguello por la averiguaçion pareçe son 9 lugares sin nombrarlos*	290	7	274	9	–	–	–
								–
Combarros; Quintanilla de Combarros; Veldedo	*Conbarros y quintanilla y baldedo en la averiguaçion dize que el valle de Conbarros que son tres lugares sin nombrarlos*	77	58	16	3	–	–	–
Villaquilambre	*Villa quilandre*	45	41	3	1	–	–	–
Folledo	*Folledo*	44	2	41	1	–	–	–

DENOMINACION ACTUAL	Pueblos	Vezinos todos vs.	Pecheros	Hidalgos	Clerigos	Religiosos Religiosas	sin Lugar á Fr^co	Frailes Frayles
Villarente	*Villarante*	16	15	–	1	–	–	–
		[illegible]					–	–
	Los conçejos de los lugares de rregueras y otros que era de lo de P^o Ossorio,							
|Ver pág. 24|	{a Primero}	373	331	32	10	–	–	–
San Pedro de las Dueñas (Laguna Dalga)	*San Pedro de las Dueñas*	63	57	2	–	4	36	–
San Martín de Torres	*Sant Martin de Torres*	32	30	1	1	–	–	–
		[illegible]					–	–
Villalmán	*Villeman*	18	14	3	1	–	–	–
Sta.Colomba de la Vega	*Sta Coloma*	30	29	–	1	–	–	–
Pradorey	*Prado de Rey*	45	39	5	1	–	–	–
Cimanes del Tejar	*Çimanes del texar*	61	43	17	1	–	–	–
Brazuelo	*Braçuelo*	65	53	11	1	–	–	–
Valdemorilla	*Valdemorillas*	42	36	5	1	–	–	–
Villaviciosa de la Ribera	*Villabiçiosa de la Rivera*	68	49	18	1	–	–	–
		[illegible]					–	–
Astorga	*Astonga, dize la averiguaçion y sus arrabales*	656	–	558	83	15	150	30
	Los alfoçes de la dha Astorga dize la averiguaçion que son 8 lugares y no los nombra	394	350	36	8	–	–	–
		[illegible]					–	–
Turienzo	*La merindad de Torienco, dize la averiguaçion q' son 8 lugares y no los nombra*	322	293	20	9	–	–	–
Lobrana(a); Lazado	*Lobrana y Lossada*	72	3	67	2	–	–	–
Cepeda (a) (*14)	*La merindad de Çepeda, en la averig^n dize q' son 32 lugares los 16 de su juridiçion y los 16 de la merin^dad y no los nombra*	919	484	412	23	–	–	–
		[illegible]					–	–
	Ginestal y Çelada							
|Ver pág. 24|	{a Primero}	83	76	5	2	–	–	–
Bustos	*Bustos*	38	37	–	1	–	–	–
		[illegible]					–	–

DENOMINACION ACTUAL	Pueblos	Vezinos todos vs.	pecheros	Hidalgos	Clerigos	Religs	Religiosos sin Lors. ni Frs.	frailes	Mzan.
Villazala; Vega (a); Páramo (a)	La merindad de Villa Çala, Vega y Paramo en la averiguaçion dize q' son 24 lugares de su juridiçion y no los nombra (*15)	591	558	9	24	-	-	-
Villaornate	La merindad de Villornate	110	105	4	1	-	-	-
Roales	Roales	76	68	6	2	-	-	-
Valdescorriel	Valdescuriel	131	128	1	2	-	-	-
Fuentes de Ropel	Fuentes de Ropel	204	150	47	7	-	-	-
Villalobos	Villalvos	375	315	52	8	-	-	-
La Seca	Villanueva de la Seca	37	30	6	1	-	-	-
Quintanilla del Molar	Quintanilla del Moral	33	31	1	1	-	-	-
San Esteban del Molar	Santisteban	45	29	16	-	-	-	-
Vega de los Viejos	Vega de Villalobos	63	53	9	1	-	-	-
Valdunquillo	Valdonquillo	246	209	27	10	-	-	-
Becilla de Valderaduey	Bezilla	182	161	16	5	-	-	-
Castroverde de Campo	Castroverde	487	419	50	18	-	-	-
Golpejones	Sant pedro de golpejones	31	30	-	1	-	-	-
Villamañán	Va mañan	260	229	26	5	-	-	-
	La juridiçion de Villa Mañan y no se nombra en la averiguaçion los lugares que son	375	342	26	7	-	-	-
Cembranos	Çembranos	30	22	7	1	-	-	-
Santibañez de Valdeiglesias	Santivañez	42	40	1	1	-	-	-
Estévanez de la Calzada	Estivañez	60	52	6	2	-	-	-
Quintanilla del Valle; Vega del Valle; Antoñan del Valle	Quintanilla y Vega y antoñan Val de rrueda y mongo viejo y Priora	81	71	7	3	-	-	-
|Ver pág. 24|	{Rr menor}	139	104	30	5	-	-	-
Villarino del Sil	Villarin	135	133	-	2	-	-	-
La Uña; Acebedo	Los vezinos pecheros de Uña y Açebedo	97	59	36	2	-	-	-
Saelices de Sabero	Sant Pedro de Valdesaben	58	43	14	1	-	-	-
Palacio de Valdellorma	Val de llormas (*16)	250	155	87	8	-	-	-

DENOMINACION ACTUAL	Pueblos	Vezinos: todos vs	Pecheros	Hidalgos	Clerigos	Religiosos	sin Lorigas ó Frailes	Frailes Clerigos
Villarino de Cebal	*Villarin q' dizq' era de Doña Mª de Guzman*	27	26	-	1	-	-	-
								-
Benavides de Orbigo; Villarejo de Orbigo; Castrillo (ª); San Pelayo(ª);Villoria de Orbigo;San Martín del Camino; Fojedo;Vililla(ª); Ordas(ª);Llamas de la Ribera; Rioseco; Villarante(ª); Tapia(ª); Laguna(ª); Luna de Yuso(ª); Villamor de Orbigo; Los Barrios de Luna; Riba de Sil de Suso(ª); Riba de Sil de Yuso(ª); La Lomba; Los Cilleros(ª); Omaño; Gordon(ª); Valle de Torio (ª); Lillo(ª); Cordonçillo(ª); San Cebrian (ª).	*Los conçejos de la tierra solariega del conde de Luna q' son Benavides Villarejo y los lugares de la juridiçion de benavides y los lugares de Castrillo y St Pelayo y Villoria y Sant min del Camino y Folledo y Vililla y los conçejos de Ordas y Llamas Rrio Seco y Villarante y tapia y la villa de Laguna y los conçejos de Luna de yusso y Villamor de rreguilla y los Bayos y Riva de sil de susso y Riva de sil de yusso Luçiana y La Lomba y los Çilleros Omaño y Gordon y el Valle de Torio y Lillo Cordonçillo y Sant çebrian* (*17)	6.030	3.421	2.454	152	3	25	-
								-
	Cangas y Tineo con sus cotos y jurisdiçion							
|Ver pág. 22|	{Q Primero}	4.486	1.855	2.549	80	2	19	10
	Babia de susso y de yusso							
|Ver pág. 22|	{Q Primero}	608	157,½	433,½	17	-	-	-
	Alcoba y huerga							
|Ver pág. 22|	{Q Primero}	33	30	1 (*18)	2 (*18)	-	-	-
Velilla de la Reina	*Los conçejos de la tierra de la rreina*	315	259 (*19)	48	8	-	-	-
								-
	Castro ponce y otros que son							
|Ver pág. 23|	{Q Primero}	250 (*20)	200	40	10 (*20)	-	-	-
								-
	Los conçejos de los lugares de Gordaliza del Pino, Vª nueva de Val de Xamuz y Destriana que es de la orden de Santiago, con los vassallos que eran de D. Diego de quiñones que son:							
|Ver pág. 23|	{Q Primero}	571	505	50	16	-	-	-
Allande (Municipio)	*Allande*	1.050	522	515	13	-	-	-
	Los conçejos de los lugares de Quintanilla y otros							
|Ver pág. 23|	{Q Primero}	115	87	25	3	-	-	-
								-

DENOMINACION ACTUAL	Pueblos	Vezinos: todos vz.os	Vezinos: pecheros	Vezinos: Hidalgos	Vezinos: Clerigos	Vezinos: Religiosos	Religiosos: sin los de S. Fr.co	Religiosos: frailes	Religiosos: franc.os
Villela (ª)	*Villela*	22	21	-	1	-	-	-	
		[illegible]	[illegible]	[illegible]	[illegible]	[illegible]	-	-	
Ventanillo (*21) Villayandre; Crémenes; Corniero; Argovejo;	*Ventanillo que es del arçobispo de Santiago Pareze por la averiguaçion que son quatro lugares el uno Villayandres del arçobispo de Santiago y tremedes de S.t Benito de Sahagun y Corniero de su Magestad y de Gabriel nuñez de Guzman y argobejo*	132	50	79	3	-	-	-	
Argañoso	*Arganosa que es de la parroquia de Astorga*	21	12	9	-	-	-	-	
	Los conçejos de Quintana del março y Nabianos y Uña								
|Ver pág. 23|	{Primero}	192	172	15	5	-	-	-	
		[illegible]	[illegible]	[illegible]	[illegible]	[illegible]	-	-	
Castrocalbón; La Valdería; Bolaños (ª)	*Los Conçejos de Castro calvo, labelderia, Bolaños y los otros bassallos que eran del conde don Al.º enrriquez sin la V.ª de Vembrin y su tierra sin quintana del março que dize en la averiguaçion tiene la dha V.ª diez lugares de juridiçion y no los nombra*	567	550	6	11	-	-	-	
		[illegible]	[illegible]	[illegible]	[illegible]	[illegible]	-	-	
Valverde-Enrique	*Valverde enrriquez que es de los herederos de diego de Castrillo* (*22)	48	44	3	1	-	-	-	
Valdellano (ª)	*Valdellano*	8	6	2	-	-	-	-	
Cabañeros	*Cabañeros*	19	10	8	1	-	-	-	
	Trabadillo y Villar de Golfer								
|Ver pág. 24|	{Primero}	55	53	-	2	-	-	-	
		[illegible]	[illegible]	[illegible]	[illegible]	[illegible]	-	-	
Boñar	*Sant Pedro de Bonal dize la averiguaçion que son nuebe lugares y no los nombra*	352	243	100	9	-	-	-	
Otero de Curueño	*Bussendo, por los vezinos pecheros del*	37	3	34	-	-	-	-	
		[illegible]	[illegible]	[illegible]	[illegible]	[illegible]	-	-	
Mental	*Mental que dize es de don Françisco de Prado y esta despoblado.*								

DENOMINACION ACTUAL	Pueblos	Vezinos todos vs	Pecheros	Hidalgos	Clerigos	Religs	Religiosos sin Lorenço	frayles	fraylas
Villarmeriel; Villar de Frades (a); Huergas (a); Millar (a).	Villameriel ques de la iglesia de Leon y Perales q'es çerca de Astorga y Villar de Frades y Coto de Huergas q' por la averiguaçion pareçe que agora se llaman las Villas de Huergas y el Millar y que Perales es un campo despoblado	60	30	28	2	-	-	-
	==== Lugares que se an hallado demas en esta probinçia que hasta aqui no iban en la rreceptoria que los pecheros dellos pagan serbiçio. ====							
Pedrosa del Rey	Pedrossa	51	5	45	1	-	-	-
Santervás	Sant erbas de Campos ba con Arenillas q' esta antes de esto.							
Otero de Escarpizo	Otero çerca de Astorga	24	5	18	1	-	-	-
Quintanilla de Flores	Quintanilla de flores	18	16	1	1	-	-	-
	(*23)	[illegible]	[illegible]	[illegible]	[illegible]	-	-	-
Farballes	Falnalles	9	9	-	-	-	-	-
Cimanes de la Vega	Çimanes de Villagonta	87	50	36	1	-	-	-
Cazanuecos	Cacanuelos	46	44	-	2	-	-	-
Villaestrigo	Villastingo	46	44	1	1	-	-	-
Luriego (a)	Lutiego junto a la Bañeza	49	48	-	1	-	-	-
Palacios del Sil	Tres lugares rribera del rio Sil de Alvaro de Yebra Pimentel	50	42	6	2	-	-	-
		[illegible]	[illegible]	[illegible]	[illegible]	-	-	-
Aviados; Campohermoso	Aniados y Camplomosso	65	15	49	1	-	-	-
La Losilla y San Adrián.	Sancto adriano y la Lossilla	36	8	28	-	-	-	-
		[illegible]	[illegible]	[illegible]	[illegible]	-	-	-
	(*24) MONTA LA VEÇINDAD DE ESTA PROVINCIA:	44.573	29.356	13.769	1.374	74	723	108


Vezinos
Religiosos
Pueblos
todos vs
Pecheros
Hidalgos
Cleugos
Religs
sin Lors
Reales
Azañ

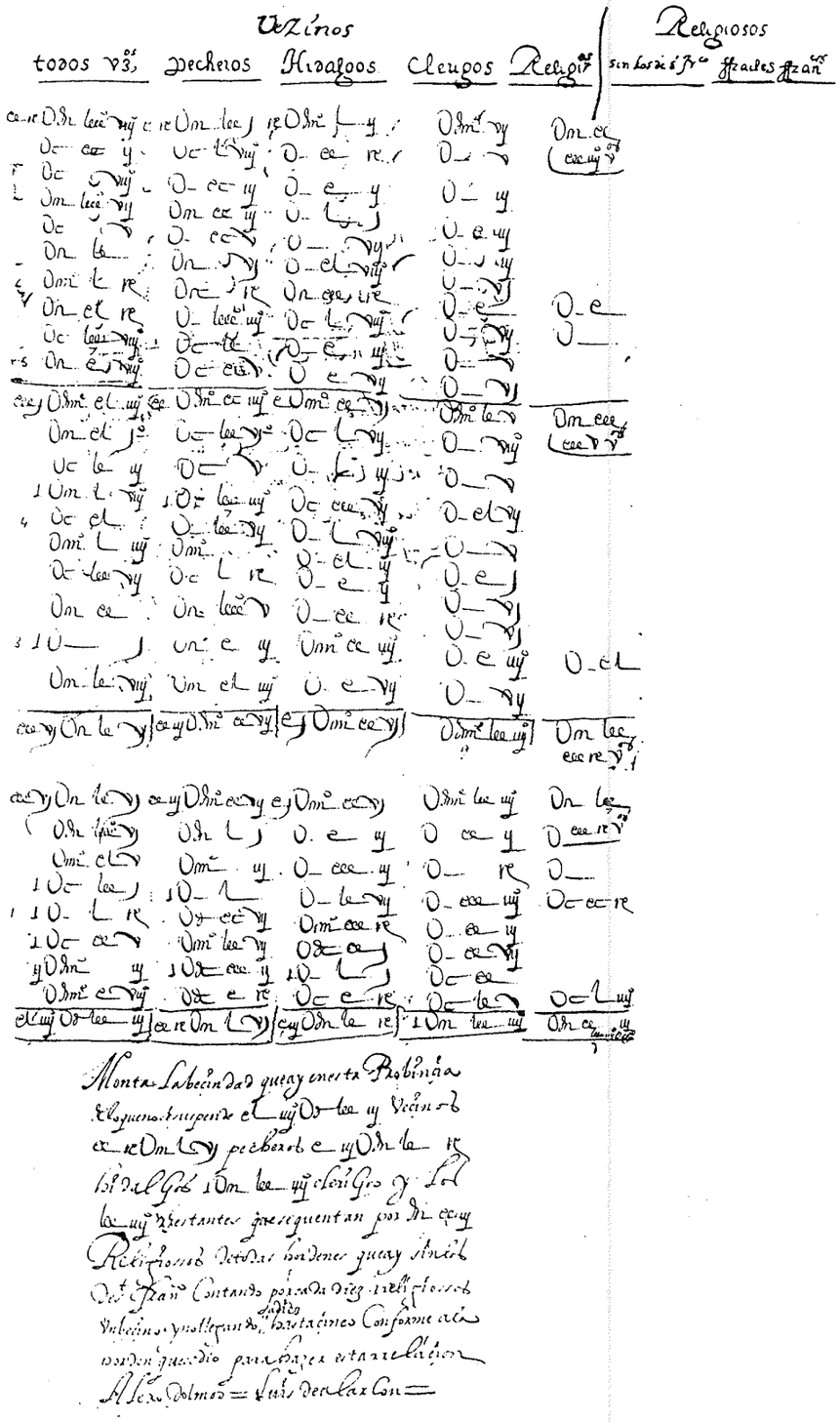

Pueblos	Vezinos: todos vs.	Vezinos: Pecheros	Vezinos: Hidalgos	Vezinos: Clerigos	Vezinos: Religs.	Religiosos: sin los de S. Fran.co	Religiosos: Frailes Franc.s
[illegible]	[illegible]	[illegible]	[illegible]	[illegible]	[illegible]	[illegible]	[illegible]
[illegible]	[illegible]	[illegible]	[illegible]	[illegible]	[illegible]	[illegible]	[illegible]
[illegible]	[illegible]	[illegible]	[illegible]	[illegible]	[illegible]	[illegible]	[illegible]
[illegible]	[illegible]	[illegible]	[illegible]	[illegible]	[illegible]	[illegible]	[illegible]

Monta la bezindad que ay en esta Probinçia de lo que no se suspende el uno de los vezinos de [illegible] pecheros [illegible] hidalgos [illegible] clerigos y los [illegible] restantes que se quentan por [illegible] Religiosos de todas hordenes que ay sin los de S.t Fran.co Contando por cada diez religiosos un bezino y no llegando a dicho hasta çinco conforme a la orden que se dio para hazer esta relaçion

Alexo Dolmos = Luis de la Rarcon =

DENOMINACION ACTUAL	Pueblos	Vezinos: todos vs.os	Vezinos: Pecheros	Vezinos: Hidalgos	Vezinos: Clerigos	Vezinos: Religiosos	Religiosos: sin los de frs.co	Religiosos: frailes	Religiosos: franc.os
	==== Lugares que ban suspendidos en la rrecept.a del servicio ====								
Arbas(ª); San Miguel del Rio; Cormas; Casares de Arbas; Cubillas de Arbas; Vega de Llanosa(ª); Tonin; Pendilla.	*Arbas y Sant miguel y Cormas, Cassares, Cobillas, Vega de Llanossa, Viadengos, Tonin y Pendille que son del abbadía de Arbas*	245	23	200	22	-	-	-
		[illegible]	[illegible]	[illegible]	[illegible]	[illegible]	-	-
Caldas de Luna	*Caldas ques çerca del Castillo de Luna*	78	- (*25)	77	1	-	-	-
Santa Marina del Rey	*Santamarina de Rey*	237	-	232	5	-	-	-
|Ver pág. 25|	*La encartaçion de Curueño con Peña mian, pareze por la averiguaçion q' anda en tres partidos,* {Q Primero}	807	316	467	24	-	-	-
		[illegible]	[illegible]	[illegible]	[illegible]	[illegible]	-	-
Sena de Luna; Villafeliz; Rabanal; Pobladura	*Sena y V.ª felis y arevalo y rravanal y Pobladura que dizque son de Suero de Quiñones*	130	-	126	4	-	-	-
		[illegible]	[illegible]	[illegible]	[illegible]	[illegible]		
	==== Lugares hallados demas en esta provinçia que no han pagado serbiçio ni ban puestos en la Receptoria ====							
Fenar Naredo de Fenar; Robledo de Fenar; Solana de Fenar; Candanedo de Fenar.	*El Valle de fenar que son seis lugares que se llaman Neredo Robledo Solana y Cadañedo, rrabanal y burgos que dizen no pagan serbiçio porque tienen privilegio*	148	18	126	4	-	-	-
Peredilla.	*Piedras Viña que dizq' esta en posesion de no pagar serv.º*	22	20	1	1	-	-	-
		[illegible]	[illegible]	[illegible]	[illegible]	[illegible]	-	-
Piedralba.	*Piedralva que dizq' esta en possesion de no pagar serv.º*	40	40	-	-	-	-	-

DENOMINACION ACTUAL	Pueblos	Vezinos: todos vs.	Vezinos: Pecheros	Vezinos: Hidalgos	Vezinos: Clerigos	Vezinos: Religiosos	Religiosos: sin los de S. Fr.co	Religiosos: frailes	Religiosos: frañ.cos
Santiago de las Villas	*Santiago de las Villas no ha pagado serv.º porq' son hidalgos*	48	-	47	1	-	-	-	-
Vinayo; Carrocera; Cuevas; Piedrasecha; Benllera.	*El conçejo de Val de Vinayo que son çinco lugares, Vinayo, carroçera, cuebas, Sechavin y Llera q' no han pagado serviçio porq' son hidalgos*	143	-	139	4	-	-	-	-
Otero de las Dueñas	*S.ta Maria de Otero de las Dueñas q' no han pagado serv.º porque son hidalgos*	59	-	52	1	6	61	-	
Pobladura de San Julián del Monte (ª).	*Pobladura de S.t Julian del Monte que no ha pagado serv.º q'dize tiene el privilegio de la V.ª de Valderas*	18	17	-	-	1	10	-	
	Pobladura de los Oteros que dizque no han pagado serbiçio	19	18	-	1	-	-	-	
	POR LA SUMA DE LO QUE SE SUSPENDE Y DE LOS LUGARES HALLADOS DEMAS:	1.994	452	1.467	68	7	71	-	
	POR EL SUMARIO QUE VA ANTES DE ESTO:	44.573	29.356	13.769	1.374	74	723	108	
	MONTA TODO:	46.567	29.808	15.236	1.442	81	794	108	

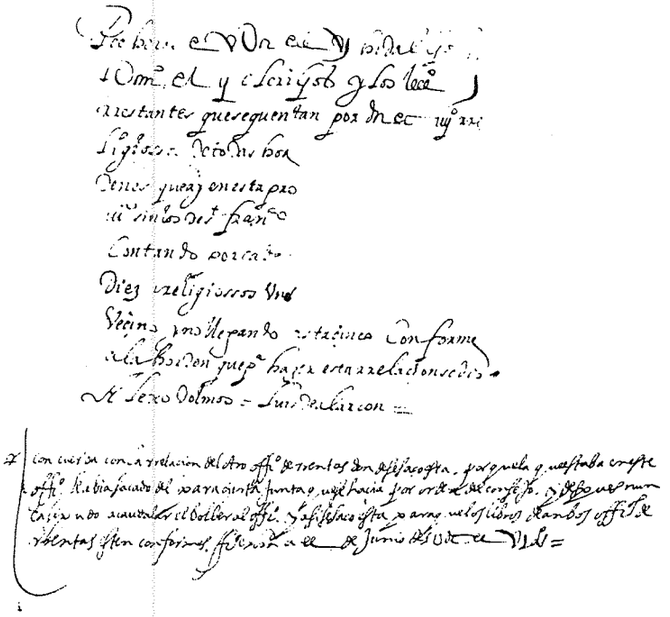

RESUMEN Y RESULTADO FINAL

Pueblos	Todos Vs.	Pecheros	Hidalgos	Clérigos	Religos.	Sin Frcos.	Franciscos.
MONTA OBTENIDO (ver pág. 16):	46.567	29.808	15.236	1.442	81	794	108
CORRECCIONES:							
Alcortas (ver pág.1)	-	-1	-	+1	-	-	-
Arenillas (ver pág.2)	-	+276	-	-	-	-	-
Alcoba (ver pág.10)	-	-	-1	+1	-	-	-
Castro ponce (ver pág.10)	-2	-11	-	+9	-	-	-
Pág. 12 suma parcial 1ª	-	-267	-6	-3	-	-	-
Valverde-Enriquez (Ver pág. 12)	-48	-44	-3	-1	-	-	-
MONTA FINAL CORREGIDO:	46.517	29.761	15.226	1.449	81	794	108


Relación

DENOMINACION ACTUAL	Pueblos	Vezinos: todos vs.	Vezinos: Pecheros	Vezinos: Hidalgos	Vezinos: Clerigos	Vezinos: Religiosos	Religiosos: sin los de S. Fr.co	Religiosos: frailes	Religiosos: fran.cos
				==== Los conçejos de Val de Madrigal ====					
Santa Cristina de Valmadrigal	Sancta Christina	93	88	3	2	-	-	-	
Matallana de Valmadrigal	Matallana	100	98	1	1	-	-	-	
Castrotierra de Valmadrigal	Castrotierra	54	48	4	2	-		-	
Castrovega de Valmadrigal	Castrovega	49	43	5	1	-	-	-	
	MONTA:	296	277	13	6	-	-	-	
				==== Biadangos y Celadilla ====					
Villadangos del Páramo	Biadengos	48	46	1	1	-	-	-	
Celadilla del Páramo	Çeladilla	55	53	1	1	-	-	-	
	MONTA:	103	99	2	2		-	-	
				==== La mediana de Arguello y las Tercias del Camino ====					
Los Argüellos (*26)	Mediana de Arguello	475	65	399	11	-	-	-	
La Tercia (*27)	En la tercia del camino, 12 lugares	220	7	207	6	-	-	-	
	MONTA:	695	72	606	17	-	-	-	
				==== Los conçejos del Moral ====					
Moral de Orbigo	El Moral	27	25	1	1	-	-	-	
La Carrera de Otero; Villaobispo	La carrera y Villa Obispo	31	3	27	1	-	-	-	
Antoñan del Valle	Antonan con la parte del marques de Astorga	69	64	3	2	-	-	-	
	MONTA:	127	92	31	4	-	-	-	

DENOMINACION ACTUAL	Pueblos	Vezinos: todos vz.os	Vezinos: Pecheros	Vezinos: Hidalgos	Vezinos: Clerigos	Vezinos: Religiosos	Religiosos: sin los de S. Fr.co	Religiosos: frailes	Religiosos: frailes
				==== Alcotas y Calamillas ====					
Alcuetas	Alcotas	16	15	-	1	-	-	-	
Zalamillas	Çalamillas	10	9	-	1	-	-	-	
	MONTA:	26	24	-	2	-	-	-	
									-
				==== La villa de Baldesandinos y otros ====					
Valdesandinas	Valdesandinos	35	33	1	1	-	-	-	
San Pedro Bercianos	San Pº del Paramo	57	56	-	1	-	-	-	
Acebes del Páramo	Açeves	67	66	-	1	-	-	-	
Villalobar	Villalobas	32	15	16	1	-	-	-	
Zambrocinos	Cambrones	66	64	1	1	-	-	-	
	MONTA:	257	234	18	5	-	-	-	
							-	-	
				==== Los conçejos de Grajal y otros ====					
Grajal de Campos	Grajal de Campos	358	348	2	8	-	-	-	
Melgar de Abajo	Melgar de abajo	89	80	5	4	-	-	-	
Villelga	Villelga	32	30	-	2	-	-	-	
Castil de Vela	Castil de Vela	77	73	2	2	-	-	-	
Villaverde de Campos (*28)	Valbende	40	38	1	1	-	-	-	
	MONTA:	596	569	10	17	-	-	-	
							-	-	
				==== San Roman y otros ====					
San Román de los Oteros	San Roman	49	48	-	1	-	-	-	
San Pedro de los Oteros	San Pedro	31	29	-	2	-	-	-	
Fontanil de los Oteros	Ontalin	22	21	-	1	-	-	-	
	MONTA:	102	98	-	4	-	-	-	
							-	-	
				==== Santiuste, Villamunico y otros ====					
Villamuñio	Villamunico	69	68	-	1	-	-	-	
San Justo de la Vega	Santiuste	39	38	-	1	-	-	-	
Villacé.	Villacis	97	86	9	2	-	-	-	
	MONTA:	205	192	9	4	-	-	-	
							-	-	

DENOMINACION ACTUAL	Pueblos	Vezinos: todos vs.	Vezinos: Pecheros	Vezinos: Hidalgos	Vezinos: Clerigos	Vezinos: Religiosos	Religiosos: sin los de S. Fr.co	Religiosos: frailes	Religiosos: fran.cos
				==== Palanquinos y Villa Roane ====					
Palanquinos	Palanquinos	46	45	-	1	-	-	-	
Villaroane	Villa roane	36	33	1 (*29)	2 (*29)	-	-	-	
	MONTA:	82	78	1,	3,	-	-	-	
		[illegible]	[illegible]	[illegible]	[illegible]	[illegible]	-	-	
				==== Matanças, Corrillas y Valderey ====					
Matanzas	Matanças	40	39	-	1	-	-	-	
Curilla	Corrillas	50	49	-	1	-	-	-	
Valderrey	Valde Rey	24	23	-	1	-	-	-	
	MONTA:	114	111	-	3	-	-	-	
		[illegible]	[illegible]	[illegible]	[illegible]	[illegible]	-	-	
				==== Rio Castillo y otros ====					
Riocastrillo de Ordás	Rio castillo	21	4	16	1	-	-	-	
Omañon; Vivero	Omanon y Bibero	30	18	10	2 (*30)	-	-	-	
	MONTA:	51	22	26	3	-	-	-	
		[illegible]	[illegible]	[illegible]	[illegible]	[illegible]	-	-	
				==== Çigoñal, Polvorinos y Soto ====					
Cegoñal	Çigoñal	22	15	6	1	-	-	-	
	Polvorinos, esta despoblado								
Soto de Valderrueda	Soto	34	32	1	1	-	-	-	
	MONTA:	56	47	7	2	-	-	-	
		[illegible]	[illegible]	[illegible]	[illegible]	[illegible]	-	-	
				==== Castro, La belilla y otros ====					
Castro de la Lomba	Castro	19	14	4	1	-	-	-	
La Velilla	La belilla	35	28	6	1	-	-	-	
		[illegible]	[illegible]	[illegible]	[illegible]	[illegible]	-	-	
Santovenia de Valdoncina	Santo benia	33	18	14	-	-	-	-	
Henian (ª)	Herian	16	8	8	-	-	-	-	
	MONTA:	103	68	32	3 (*31)	-	-	-	
		[illegible]	[illegible]	[illegible]	[illegible]	[illegible]	-	-	
		[illegible]	[illegible]	[illegible]	[illegible]	[illegible]			
		[illegible]	[illegible]	[illegible]	[illegible]	[illegible]			

DENOMINACION ACTUAL	Pueblos	Vezinos: todos vs.	Vezinos: Pecheros	Vezinos: Hidalgos	Vezinos: Clerigos	Vezinos: Religiosos	Religiosos: sin los de S. Fr.co	Religiosos: frailes	Religiosos: fran.cos
				==== El Condado que dizen de Porma ====					
Vegas del Condado	Vegas	70	42	27	1	-	-	-	
Villanueva del Condado	Vª nueva	57	37	19	1	-	-	-	
San Cipriano del Condado	Sançebrian	36	30	5	1	-	-	-	
Moral del Condado	Moral	24	18	5	1	-	-	-	
Villafruela de Porma	Villafruela	24	23	-	1	-	-	-	
San Vicente del Condado	San Biçente	17	14	2	1	-	-	-	
Villarrabel	Villarrabel	23	9	13	1	-	-	-	
Jabares de los Oteros	Zavares	47	46	-	1	-	-	-	
	MONTA:	298	219	71	8	-	-	-	
		[illegible]	[illegible]	[illegible]	[illegible]	[illegible]	-	-	
				==== Roperuelos y Valcabado ====					
Roperuelos del Páramo	Roperuelos	63	58 (*32)	4 (*32)	1	-	-	-	
Valcabado del Páramo	Valcabado	81	71	9	1	-	-	-	
	MONTA:	144	129	13	2	-	-	-	
		[illegible]	[illegible]	[illegible]	[illegible]	[illegible]	-	-	
				==== Cangas y Tineo ====					
Cangas de Narcea	Cangas con sus cotos y juridiçion	2.878	1.028	1.799	49	2	15	-	
Tineo	Tineo	1.608	827	750	31	-	4	10	
	MONTA:	4.486 (*33)	1.855	2.549	80	2	19	10	
		[illegible]	[illegible]	[illegible]	[illegible]	[illegible]		-	
				==== Bavia de Suso y de Yuso ====					
Torre de Babia	Bavia de Suso	291	155,½	125,½	10	-	-	-	
Lago de Babia	Bavia de Yuso	317	2	308	7	-	-	-	
	MONTA:	608	157,½	433,½	17	-	-	-	
		[illegible]	[illegible]	[illegible]	[illegible]	[illegible]	-	-	
				==== Alcova y Huerga ====					
Alcoba de la Ribera	Alcova	25	23	1	1	-	-	-	
Huerga del Rio	Huerga	8	7	-	1	-	-	-	
	MONTA:	33	30	1	2	-	-	-	
		[illegible]	[illegible]	[illegible]	[illegible]	[illegible]	-	-	

DENOMINACION ACTUAL	Pueblos	Vecinos todos vs.	Pecheros	Hidalgos	Clerigos	Religiosos sin Lorsc. ó Fr.cos	Frailes	Monjas
		==== Castro Ponce, Urones y otros ====						
Castroponce	Castro Ponce	79	67	7	5	-	-	-
Urones de Castroponce	Urones	30	27	1	2	-	-	-
Saludes de Castroponce	Saludes	70	44 (*34)	25	1	-	-	-
Maire de Castroponce	Mayre	25	17	7	1	-	-	-
Rebollar de los Oteros	El Rebollar	46	45	-	1	-	-	-
	MONTA:	250	200	40	10	-	-	-
		==== Gordaliza del Pino y otros lugares ====						
Gordaliza del Pino	Gordaliza del Pino	105	92	10	3	-	-	-
Villanueva de Jamuz	Villanueva de Valdejamuz	60	44	13	3	-	-	-
Destriana	Destriana	141	115	22	4	-	-	-
Quintana; Congosto	Quintana de Valdejamuz y Congosto	54	51	1	2	-	-	-
Herreros de Jamuz	Herreros	34	31	2	1	-	-	-
Sta. Elena de Jamuz	Sancta Llena	76	75	-	1	-	-	-
Jiménez de Jamuz	Ximenez	101	97	2	2	-	-	-
	MONTA:	571	505	50	16 (*35)	-	-	-
		==== Quintanilla, Justel y otro ====						
Quintanilla de Yuso	Quintanilla	10	9	-	1	-	-	-
Justel	Justel	56	33	22	1	-	-	-
Valverde-Enrique	Valverde enriquez	49	45	3	1	-	-	-
	MONTA:	115	87	25	3	-	-	-
		==== Quintana del Março y otros ====						
Quintana del Marco	Quintana del março	56	44	10	2	-	-	-
Navianos	Navianos	40	33	5	2	-	-	-

DENOMINACION ACTUAL	Pueblos	Vecinos todos vs	Pecheros	Hidalgos	Clerigos	Religiosos	Religiosos sin Las Sras.	Religiosos frailes	Religiosos Fzas
Uña de Quintana	Uña	96	95	-	1	-	-	-	
	MONTA:	192	172	15	5	-	-	-	
		==== Travadillo y Golfer ====							
Tabladillo	Travadillo	36	35	-	1	-	-	-	
Villar de Golfer	Villagolfer	19	18	-	1	-	-	-	
	MONTA:	55	53	-	2	-	-	-	
		==== Las Regueras y otros lugares ====							
Regueras de Arriba y Regueras de Abajo.	Las Regueras	74	72	-	2	-	-	-	
Riego de Vega	Riego	82	80	1	1	-	-	-	
Villagarcía de la Vega	Villagarçia	25	23	1	1	-	-	-	
Villamartín del Sil	Villamartin	43	38	4	1	-	-	-	
Huerga de Frailes	Huerga de Frailes	44	43	-	1	-	-	-	
Ozaniega (*36)	Osoniego	25	-	24	1	-	-	-	
Castrillo de San Pelayo	Castrillo de las Piedras	39	36	2	1	-	-	-	
Santa Marinica	Santamarina	23	22	-	1	-	-	-	
Carral y Villar	Corral y Villar	18	17	-	1	-	-	-	
	MONTA:	373	331	32	10	-	-	-	
		==== Ginestal y Celada ====							
Nistal	Ginestal	46	44	1	1	-	-	-	
Celada	Celada	37	32	4	1	-	-	-	
	MONTA:	83	76	5	2	-	-	-	
		==== Valderrueda, Morgo Vejo y Priora ====							
Valderrueda	Valderrueda	34	23	10	1	-	-	-	
Morgovejo	Morgo Vejo	42	26	14	2	-	-	-	

DENOMINACION ACTUAL	Pueblos	Vezinos todos vs.	Pecheros	Hidalgos	Clerigos	Religs	Religiosos sin Lors ni Frs	Frailes Franc
Prioro	*Priora*	63	55	6	2	-	-	-
	MONTA:	139	104	30	5	-	-	-
							-	-

==== *Encartaçion de Curueño* ==== (*37)

Curueño (*38)	*Encartaçion de Curueño, que dize son onçe lugares sin nombrarlos*	248	15	225	8	-	-	-
Peñamian (*39)	*El conçejo de Peñamian, que diçe son doçe lugares sin nombrarlos*	360	199	153	8	-	-	-
							-	-
Redipollos	*El conçejo de Redepollos, dismenbrado de la Encartaçion de Curueño q'diçe son seis lgres.*	199	102	89	8	-	-	-
	MONTA:	807	316	467	24	-	-	-
							-	-

==== *Las tierras que eran de Ramiro Nuñez de Guzmán* ====

La Cândana de Orueño	*Candana*	67	5	61	1	-	-	-
Sopeña de Curueño	*Sopeña*	51	2	48	1	-	-	-
Par de Sivil	*Par de Sevil*	47	-	46	1	-	-	-
La Mata de Curueño	*La mata de Curueño*	37	-	36	1	-	-	-
Sta. Colomba de Curueño	*Sancta colomba*	48	2	45	1	-	-	-
Gallegos de Curueño	*Gallegos*	23	4	18	1	-	-	-
Devesa de Curueño	*Devesa de Cureño*	20	2	17	1	-	-	-
Barrio de Ntra. Señora	*Varrio*	23	3	19	1	-	-	-
							-	-
Barrillos	*Varrillos*	51	4	46	1	-	-	-
Ambasaguas de Curueño	*Entranbas aguas*	40	18	21	1	-	-	-
	MONTA:	407	40	357	10	-	-	-
							-	-



La dicha çiudad de Leon y su provincia

Relación

de los lugares que por las averiguaciones que se hiçieron de las Vezindades de este partido el año de 1591 pareçe que se an allado demás de los q' asta aora abía razon en los libros Y yban en la reçeptoria del Serviçio de millones del dicho Partido.

Pueblos	Vezinos: todos vz.os	Vezinos: Pecheros	Vezinos: Hidalgos	Vezinos: Clerigos	Vezinos: Religiosos	Religiosos: sin los de S. Fr.co	Religiosos: frailes	Religiosos: frailes
(*40)								
El Valle de Fenar que son seis lugares que se llaman Renedo, Robledo, Solana y Cadañedo, Rabanal y Burgos, que dizen que no pagan serviçio porque tienen privilegio	148	18	126	4	-	-	-	
Pedrosa, que dizq' pagaba serviçio con Carrande y Fonçados	51	5	45	1	-	-	-	
	[illegible]	[illegible]	[illegible]	[illegible]	[illegible]	-	-	
Santerbas de Campos que dize ha pagado serviçio con arenillas, va rrepartido con el Otero çerca de Astorga que dize ha pagado serviçio con Moral y la Carrera y Villa Obispo	24	5	18	1	-	-	-	
Piedras Vina, que diçe esta en posesión de no pagar serviçio	22	20	1	1	-	-	-	
	[illegible]	[illegible]	[illegible]	[illegible]	[illegible]	-	-	
Piedralva, que dize esta en posesion de no pagar serviçio	40	40	-	-	-	-	-	
Quintanilla de Flores que dize a pagado serviçio con Palaçios de Balduerna	18	16	1	1	-	-	-	
	[illegible]	[illegible]	[illegible]	[illegible]	[illegible]	-	-	
El Concejo de Valdevinayo que son: Vinayo, Carroçera, Cuebas de chavinlleza q' no han pagado porque son hidalgos	143	-	139	4	-	-	-	
	[illegible]	[illegible]	[illegible]	[illegible]	[illegible]	-	-	
Sanctamaria de Otero de las Dueñas que no han pagado serviçio porque todos son hidalgos	59	-	52	1	6	61	-	

Pueblos.	Vezinos: todos vs.os	Vezinos: Pecheros	Vezinos: Hidalgos.	Vezinos: Clerigos	Vezinos: Religiosos	Religiosos: sin los de S. Fr.co	Religiosos: frailes	Religiosos: fran.cos
Salballes, que dize ha pagado serviçio con Cillanueva	9	9	-	-	-	-		-
Cimares de Villa gontas que a pagado serviçio con Villornate	87	50	36	1	-	-		-
Çacamicos que dize a pagado serviçio con Villarnate	46	44	-	2	-	-		-
Villartrigo que ha pagado con el dicho Villarnate	46	44	1	1	-	-		-
Pobladura de S.t Julian de monteque no a pagado porque dize tiene el privilegio de la Villa de Valderey	18	17	-	-	1	10		-
Pobladura de los Oteros que dizque no an pagado serviçio	19	18	-	1	-	-		-
Luriego junto a la Vañeza, paga serviç.º	49	48	-	1	-	-		-
Tres lugares ribera del rio Sil de Albaro de Yebra Pimentel	50	42	6	2	-	-		-
Abbiados y Camplomoso paga serviçio	65	15	49	1	-	-		-
San adriano y la Cosilla que pagan serviçio	36	8	28	-	-	-		-
MONTA:	1.254	666	555	26	7	71		-

Todos los lugares contenidos en esta Relaçion ban pueblos en la [illegible] ceptoria los que pagan serviçio antes de los respondido y los que no pagan serviçio despues de lo suspendido =

Alejo de Lemos Luis de Alarcon



[illegible]
Relacion
[illegible]

		Religiosos sin los de S. Fr.co	ffrailes fran.cos
León	San Françisco	-	42
	Sancto domingo	20	-
	San Claudio de la orden de San benito	25	-
	La compañia de JHS	27	-
	Nuestras Señora de la Conçepcion de monjas	28	-
		[illegible]	[illegible]
	Beatas de Sancta Catalina	19	-
	Sancta escolástica de beatas	12	-
	San Isidro el Real	23	-
Saagun	El monasterio de San Benito el Real	80	-
	El de Santa + de monjas	28	-
	El monast.rio de S.P.o de las dueñas	36	-
	El de San Fran.co	-	26
		[illegible]	[illegible]
Entre Sahagun y Çea	El monasterio de Nt.ra S.ra de Trianos que es de la orden de Santo domingo	55 (*41)	-
Vega de Ves	El monesterio de Vega de monjas de la orden de San Benito	40	-
Tineo (*42)	El monasteriode Obona de la orden de Sant Benito	4	-
	Otro de Sant Fran.co	-	10
		[illegible]	[illegible]
Astorga	Un monesterio de frailes dominicos	10	-
	Otro de frailes françiscos	-	30
	Otro de monjas de Santa clara	90	-
	Otro de monjas del Espiritu Santo	50	-
Carrizo	Un monesterio de monjas	52	-
Palacios de Balduarna (*43)	Un monesterio de la orden de Santo domingo	8	-
		[illegible]	[illegible]

		Religiosos sin los de S. Fran.co	Frailes fran.cos
Valençia de Don Juan	Un monesterio de frailes de la orden de Santo Domingo	12	-
Cangas	El monesterio de San Benito de Cobas de la orden de San Benito	15	-
Val de Dios	El monesterio de N.tra S.ra de Valde Dios de la orden de San Benito	18	-
		— O — el — v	--
Santa María de las Dueñas	Santa María de Otero de las Dueñas, Un monesterio de monjas	61	-
Pobladura	San Julian del Monte de la orden de Santo Domingo	10	-
Villaverde de Sandoval	El monesterio de Sandoval de frailes Bernardos	10	-
Condado de Luna	Un monesterio de frailes	25	-
S.t Pedro de las Dueñas	Un monesterio de monjas	36	-
		— O — el — y	--
		794	108
			794
			902

Sumario

Religiosos sin los de San Francisco	Los de S. Fran.co
— O —	— O — el —
— O — ec — viij	— O — ec —
— O — ec — ve	— O — e —
— On — e —	— O — ee —
— O — el — v	— O —
— O — el — y	— O —
= Odn — ec — iiij	— O — viij
	— Odn — ec — iiij
	Odm.e — y

Todos los Religiosos que hay en esta prov.a son Sm.e y en esta manera

de todas las ordenes sin los de San Fran.co — Odn — e — iiij

Los de San Fran.co — O — viij — Odm.e — y

que son los dichos — Odm.e — y

El Lexo de Lomas. Luis de Larcon

NOTAS AL VECINDARIO DE LEON.

La paginación se refiere a la particular de ésta provincia que figura en el margen superior derecho de cada página.

Pág. 2 (*1) Son cifras tomadas de la Relación por menor. En el Por mayor aparece un pechero más y un clérigo menos.

(*2) Los valores de esta fila no cuadran. Faltan o sobran (según la columna) 276 vecinos y estos valores descuadrados se llevan al Sumario. Si tenemos en cuenta el error que también existe en la primera suma parcial de la pág. 12, el menor número de correcciones que han de hacerse para obtener unos resultados que al menos en teoría puedan ser correctos, se consigue asignando a Arenillas y San Terbás 346 pecheros en lugar de los 70 que figuran en las dos copias manuscritas que de esta provincia existen en el archivo de Simancas y otra que, con cifras arábigas, se conserva en la Biblioteca del Monasterio de El Escorial. Además, en la copia manejada por Tomás González para su obra sobre la población española del siglo XVI, se da como bueno el total de 350 vecinos de estos pueblos.

Pág. 4 (*3) Molinié-Bertrand lo actualiza como "Rio Esla" por tratarse de lugares ribereños a ese rio.

(*4) Según la relación son: *Modino, Çisterna, Quintana, Camenos, Alexico, San Felices, Olleros y Sotillos; se dice que son "siete lugares y mº sin nombrarlos".* (Su denominación actual es: Modino, Cistierna, Quintana de la Peña, Sabero (ª), Alejico, San Felix (ª), Olleros de Sabero, Sotillos.)

(*5) El manuscrito da la siguiente relación: *"Mançanal, Monte alegre, La silva, Balbuena y Riofrio y Sanpº de pega."* (Actualmente: Manzanal del Puerto, Montealgre, La Silva (ª), Valbuena de la Encomienda, Riofrío (ª), San Pedro de Pegas.)

(*6) La relación del manuscrito es la siguiente: *"Riofresno y rrioseco y ontanar y Bal de rramillas y Vª nueba y Mançaneda y pudriane monterraga sin garrafe y los conçejos de la Onor de Stcosme en la averiguación dize el Conçejo de Sanfelis del Valle de Torio que son catorze lugares sin declarar los nombres dellos."* (Actualmente: La Flecha de Torio, Riosequino de Torio, Fontanos de Torio, Valderilla de Torio, Villanueva del Arbol, Manzaneda de Torio, Pedrún de Torio, Mantueca de Torio sin Garrafe).

Molinié-Bertrand aclara: Matueca, Monterrage en el manuscrito; la juridicción antigua del "Valle de Torio" comprendía los pueblos siguientes: Garrafe, Manzaneda, Matueca, Otero, Palacio, Palazuelo, Robledo, San Felix, Valderilla, Villasinta y Villaverda de Arriba.

Pág. 5 (*7) En los dos manuscritos de Simancas se lee claramente este nombre; sin embargo, en la Relación por menor y en la copia de El Escorial, figura como "Omanon" en una y como "Romañon" en la otra, respectivamente.

Pág. 6 (*8) Suma erronea. En el Sumario aparece corregida. Igualmente aparece correcta en el manuscrito de El Escorial.

(*9) El manuscrito dice: *"El abbadía de Val de Dios que son Val de Dios, La debessa de bonal, Vega de bonal, Adrados, Voz nuebo, Val de Cortillo, Llamera, La Mata de arriba y Las bodas"*. (Actualmente: Valdedios (ª); Valdehuesa; La Devesa de Boñar; Adrados; Voznuevo; Valdecastillo; Llamera; La Mata de la Riba y Las Bodas.)

(*10) Valor deducido del Sumario y que no se corresponde con los 18 frailes. En el manuscrito de El Escorial las cifras de esa fila, con evidente error son, respectivamente: 378; 222; 246 y ningún clérigo, con 18 religiosos.

(*11) Concejo del antiguo Señorío de Prado situado en el que fué municipio de Renedo de Valdetuéjar, hoy incorporado a Valderrueda. (Comunicación de J. Manuel Hernández Arenal, Delegado del INE en León).

(*12) Estos cuatro lugares deben ser los actuales: Sta. Colomba de los Arrimadas; Barrillos de las Arrimadas; Laiz de las Arrimadas y La Acisa de las Arrimadas.

Pág. 8 (*13) En la actualidad Valdelugueros está formado por los siguientes nueve lugares: Arintero, Cerullera, Lugueros, Llamazares, Redilluera, Redipuertas, Tolibia de Abajo, Tolibia de Arriba y Villaverde de la Cuerna.

Pág. 9 (*14) Molinié-Bertrand aclara: "Se trata de una jurisdicción antigua y de una ''merindad'' de la provincia de León que comprendía los pueblos siguientes: Abano, Castro y La Veguellina, Barrios de Nistoso, Brañuelas, Castrillos, Cogorderos, Culebros, Donillas, Ferreras, Fontoria, Murias de Ponjos, Oliegos, Ponjos, Quintana, Quintana de Jon, Requejo y Corns, Revilla, Sueros, Valdesamario, Villagatón, Villamejiol, Villameca, Villameriel y Viedo".

Pág. 10 (*15) En el manuscrito figura además la siguiente relación: *"...y que son cinco lugares que son: Huerga de garaballos y matilla y santivañez de la Isla que es un barrio de su juridiçion y San Cristobal de la palontera q' son de la dicha juridiçion".*
Según Molinié-Bertrand, "San Cristóbal de la Palomera, antigua jurisdicción de Villazala comprendía los pueblos siguientes: Barrio de Alcaidon, Güerza o Huerta de Garaballes, Matilla de la Vega, Oteruelo, San Cristóbal de la Polantera, San Feliz de la Vega, Santa Marina, Santibáñez, Seison y Villamediana, Vecilla, Veguellina de Fondo y Villazala".

(*16) Según Molinié-Bertrand, se trata de "un antiguo concejo que agrupaba las poblaciones de: La Encina, Fresnedo, Hoceja, Palacio, San Pedro de Foncallada, La Serna y Sobrepeña".

Pág. 11 (*17) Según Molinié-Bertrand, " el "concejo" de Luna de Yuso agrupaba los pueblos siguientes: Lancara, Aralla, Los Barrios, Campo, Cosera, Caraño, Lagüelles, Malo, Miñera, Mirantes, Mora, Oblanca, Portilla, Robledo, Següera, San Pedro, Santa Eulalia y La Vega. El "concejo" de Luna de Abajo comprendía los pueblos siguientes: Babia, Camposalinas, Canales, Carrizal Trás-Castro, Formigones, Lago, Oterico, Quintanilla, Salga, Soto y Amío, Trascastro, Vega de Perros, La Velilla, Villaceid, Villayuste y Villapodambre".

(*18) Según el "Por menor". En el original son 2 y 1.

(*19) Valor deducido de los correspondientes cuadres y coincidente con el manuscrito de El Escorial. En el original que seguimos son: 359.

(*20) Según el "Por menor". En el original son: 252; 211 y 1 respectivamente. Estos mismos valores aparecen en el mn. de El Escorial.

Pág. 12 (*21) Antiguo concejo para el que nombraba juez el Marqués de Santiago. En la actualidad pertenece al municipio de Crémenes, antigua entidad del mismo. (Comunicación de J. Manuel Hernández).

(*22) Este pueblo aparece repetido también en la página León,23, junto a Quintanilla. Duplicidad advertida en el Monta Final Corregido.

Pág. 13 (*23) Toda la suma parcial es erronea, pues deben ser: 153; 56; 92; y 5. Por tanto, hay en el original: 267 pecheros, 6 hidalgos y 3 clérigos de más. Este error se mantiene en el Sumario. En la copia de El Escorial, figuran: 153; 323; 98 y 5.

(*24) Ver el resultado final en la pág. 17

Pág. 16 (*25) Valores tomados de la otra copia de esta provincia que existe en Simancas, que concuerda con la de El Escorial, y conforman la suma parcial. En la copia que venimos siguiendo hay 77 pecheros, un hidalgo y ningún clérigo. El total de vecinos es por tanto el mismo. En el Sumario las cifras concuerdan con esta corrección.

Pág. 19 (*26) Comarca situada en el valle alto del río Torío, afecto principalmente al municipio de Cármenes. (Comunicación de J.Manuel Hernández).

(*27) Comarca situada en el actual municipio de Villamanín. Es un valle por el que seguía un desvío del Camino de Santiago hacia Oviedo. (Comunicación de J.Manuel Hernández).

Pág. 20 (*28) Desaparecido en la actualidad. (Comunicación de J.Manuel Hernández).

Pág. 21 (*29) Deducidos del cuadre de cifras y la "Relación por mayor". En el original no consta el hidalgo y sólo figura un clérigo.

(*30) Valor deducido. En el original hay uno más.

(*31) Valor deducido. En el original 4.

Pág. 22 (*32) Valor deducido. En el original figuran 54 y 8.

(*33) Valor deducido. En el original 3.486. En el "Por mayor" aparece la suma correcta así como en mn. de El Escorial.

Pág. 23 (*34) Valor deducido. En el original 40. En la copia de El Escorial es 41 y las sumas marginales concuerdan con dicho valor.

(*35) En el original hay error de suma. Dice 17 aunque al "Por mayor" pasa correcto.

Pág. 24 (*36) Hoy en un despoblado próximo a Alija del Infantado. (Comunicación de J.Manuel Hernández).

Pág. 25 (*37) Según Molinié-Bertrand, el "partido" de Curueño corresponde a un antiguo "concejo" que agrupaba las poblaciones siguientes: Barrio de Ambas-Aguas, Barrio de Nuestra Señora de Barrillos, La Candana, La Devesa, Gallegos, La Mata, Pardesivil, Santa Colomba y Sopeña.

(*38) Territorio que comprende el valle del río Curueño, municipio de Santa Colomba de Curueño. (Comunicación de J.Manuel Hernández).

(*39) Concejo antiguo que comprendía varios pueblos del desaparecido municipio de Vegamián, algunos se han incorporado a Boñar, otros a

Reyero y otros desaparecieron bajo el embalse de Vegamián. (Comunicación de J.Manuel Hernández).

Pág. 26 (*40) Todos los pueblos de esta relación están incluídos en las páginas del "Por mayor" dedicadas a los "lugares hallados de más" (ver págs. 12 y 15), por lo que en lo referente a las cifras podría suprimirse, pero el ladillo en cambio aquí es más explicativo y amplia las noticias de las otras relaciones.

Pág. 28 (*41) En el "Por mayor" se incluye en Sahagún.

(*42) En la provincia de Asturias, en la "Relación de Monasterios", aparece otra vez Tineo y Obona con los dos monasterios que aquí constan pero con 20 y 16 frailes respectivamente.

(*43) En el original manuscrito que seguimos no aparece este nombre por lo que indirectamente queda incluído en Carrizo pero en la otra copia de esta provincia que existe en Simancas y en la de El Escorial así como en el Por mayor y en el Sumario de ambas copias manuscritas aparecen 8 frailes en ese pueblo y 52 en Carrizo (no los 60 que en el otro caso deberían constar).

--- o ---

Vecindario de León de la Orden de Santiago

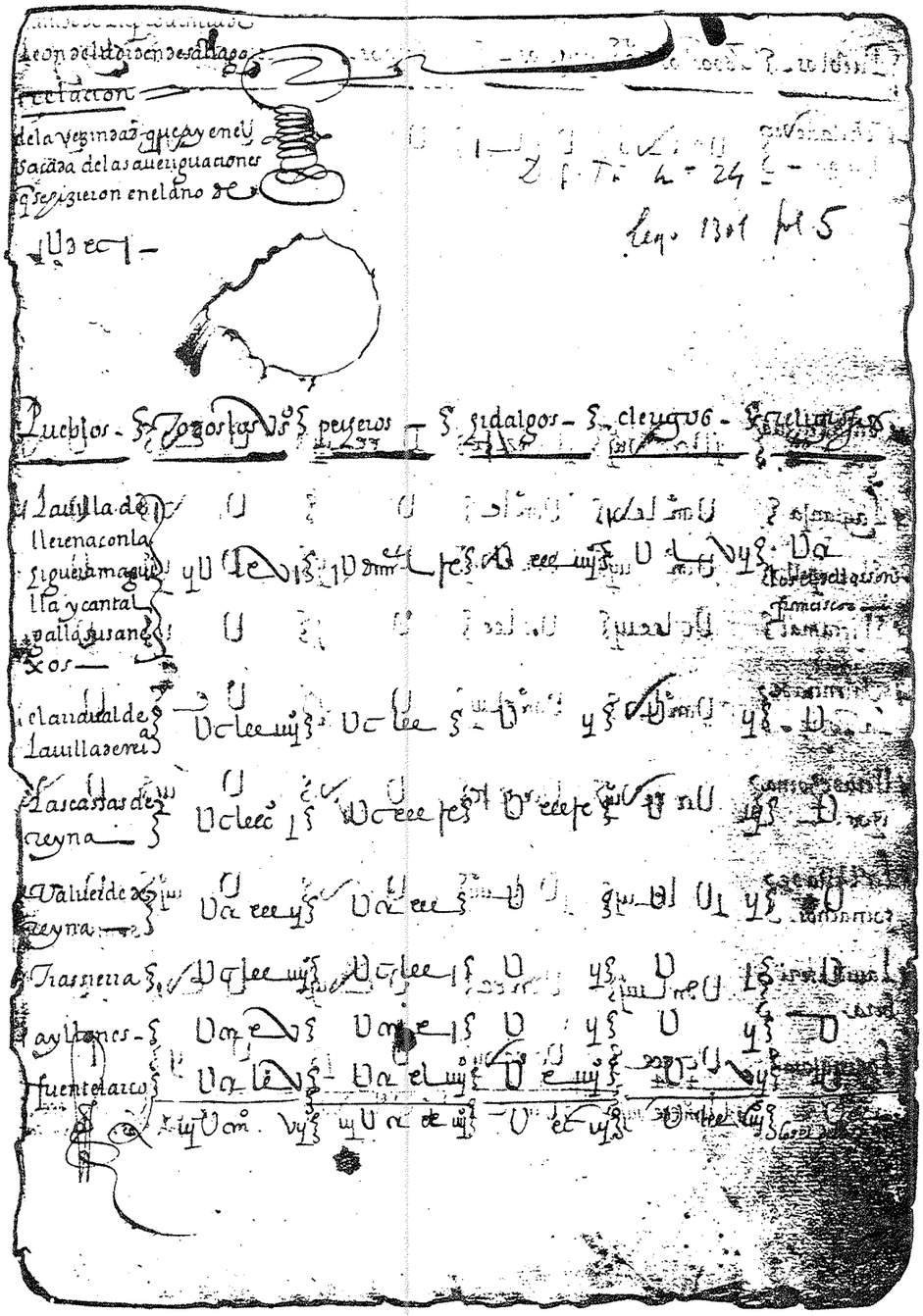

* *Anverso de la primera hoja, folio 1, de la "Relación por Mayor" del Vecindario del* ***PARTIDO DE LA PROVINCIA DE LEON DE LA ORDEN DE SANTIAGO.***

Archivo Gral. de Simancas
Legajo: 1,301 Cont. Grles.
Tamaño real: 21,5 x 31 cms.

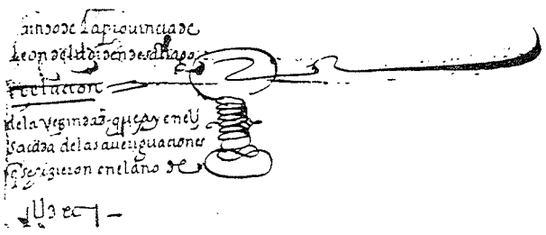

DENOMINACION ACTUAL	Pueblos	Vezinos: todos vezinos	Vezinos: Pecheros	Vezinos: Hidalgos	Vezinos: Clerigos	Vezinos: Religiosos	Religiosos: sin los de S. Fr.co	Religiosos: frailes franc.cos
Llerena Higuera de Llerena Cantalgallo	*La villa de Llerena con la Higuera Maguilla y Cantalgallo, sus anexos*	2.066	1.959	34	57	16	160	40
Reina	*El arraval de la villa de reina*	174	170	2	2	-	-	-
Casas de Reina	*Las cassas de reyna*	181	139	39	3	-	-	-
Valverde de Llerena	*Valverde de reyna*	232	230	-	2	-	-	-
Trasierra	*Trassierra*	174	171	2	1	-	-	-
Ahillones	*Ayllones*	315	311	2	2	-	-	-
Fuente del Arco	*Fuentelarco*	265	244	14	7	-	-	-
		[illegible]	[illegible]	[illegible]	[illegible]	[illegible] (*1)	-	-
Berlanga	*Villa de Verlanga*	557	551	-	6	-	-	-
Azuaga	*Villa de Azuaga*	1.208	1.169	23	15	1	5	-
Granja de Torrehermosa.	*La granja*	466	460	-	6	-	-	-
Campillo de Llerena	*El Campillo*	404	398	3	3	-	-	-
Retamal	*El retamal*	173	170	1	2	-	-	-
Valencia de las Torres.	*Valencia de la Torre*	455	443	2	10	-	-	-
Llera	*Llera de Hornahos*	228	219	5	3	1	6	-
Hornachos	*La Villa de Hornachos*	1.063	1.054	5	4	-	-	20
Ribera del Fresno	*La villa de Ribera*	754	720	18	16	-	-	-
Hinojosa del Valle	*La Hinojosa*	130	127	1	2	-	-	-
		[illegible]	[illegible]	[illegible]	[illegible]	[illegible]	-	-
Puebla de la Reina	*La puebla de reyna*	198	195	1	2	-	-	-
Palomas	*Palomas*	201	200	-	1	-	-	-
Oliva de la Frontera	*La villa de la oliva*	387	380	4	3	-	-	-
Alange	*La villa de alhanje*	186	180	4	2	-	-	-
Zarza de Alange	*La çarça tierra de alhanje*	358	357	-	1	-	-	-
Villagonzalo	*Villa gonçalo*	143	134	7	2	-	-	-
Almendralejo	*Almendralejo*	900	855	23	21	1	14	-
Aceuchal	*Azeuchal*	499	490	4	4	1	6	-
Villafranca de los Barros	*Villafranca*	573	538	25	9	1	14	-
		[illegible]	[illegible]	[illegible]	[illegible]	[illegible]	-	-
Fuente del Maestre	*Fuente el maestre*	1.074	1.016	27	30	1	11	-

DENOMINACION ACTUAL	Pueblos	Vezinos: todos vs.	Pecheros	Hidalgos	Clerigos	Religiosos	Religiosos: sin Lugar á Fra	Religiosos: frailes Fran
Los Santos de Maimona.	Los santos de maimona	766	740	13	13	–	–	–
Valencia del Ventoso	Valencia del Ventoso	504	487	8	7	2	15 (*2)	–
Puebla de Sancho Pérez	La puebla de Sancho Perez	349	327	11	10	1	12	–
Medina de las Torres.	Medina de las Torres	461	434	16	11	–	–	–
Jerez de los Caballeros; Valle de Matamoros; Valle de Santa Ana.	Xerez de Badajoz y el Valle de Matamoros y lugar de Santana jurisdicion de la dha ciudad	1.963	1.677	200	74	12	117 (*2)	18
							–	–
Segura de León	La vª de segª de Leon y las casas del monte q' dizque es todo un qº	555	523	9	20	3	26 (*2)	37 (*2)
Fuentes de León; Cañaveral de León.	Fuentes y el cañaveral, su anexo	543	527	5	11	–	–	–
Arroyomolinos de León.	Arroyo molinos q' es de la encomienda mayor de Leon	177	171	4	2	–	–	–
Cabeza la Vaca	Cabeça la Vaca	352	340	6	6	–	–	–
Calera de León	La calera	230	224	1	5	–	–	–
Monesterio	Monesterio	516	496	9	11	–	–	–
Montemolín	Montemolin	652	597	33	22	–	–	–
							–	–
Fuente de Cantos	Fuente de cantos	900	822	41	35	2	19	–
Calzadilla de los Barros.	Calçadilla	436	418	9	9	–	–	–
Bienvenida	Bienvenida	361	349	4	8	–	–	–
Usagre	Usagre	625	589	19	15	2	20	–
Guadalcanal	Guadalcanal	1.055	993	35	27	–	–	24
Mérida	La ciudad de Merida	1.213	1.058	106	39	10	96	32
Nava de Santiago	La nava	61	56	4	1	–	–	–
Santa Ana	Santa Ana	10	10	–	–	–	–	–
Cordobilla de Lacara	Cordovilla	97	94	1	2	–	–	–
Carmonita	Carmonita	26	25	–	1	–	–	–
							–	–
Esparragalejo	Esparragalejo	88	86	1	1	–	–	–
El Carrascalejo	Carrascalejo	73	72	–	1	–	–	–
Trujillanos	Truxillanos	54	50	3	1	–	–	–
San Pedro de Mérida.	San Pedro jurisdición de Merida	113	111	–	2	–	–	–
Don Alvaro	Don Alvaro	96	93	–	3	–	–	–
Torremegía	Torremexia	22	21	–	1	–	–	–
Calamonte	Calamonte	49	48	–	1	–	–	–
Valverde de Mérida	Valverde de Merida	288	263	20	5	–	–	–

DENOMINACION ACTUAL	Pueblos	Vezinos: todos vs	Pecheros	Hidalgos	Clerigos	Religiosos	Religiosos: sin hazer ofo	Religiosos: frailes q̃ tzan
Aljucén	*Ayuzen*	97	96	-	1	-	-	-
Arroyo de San Servãn.	*El arroyo q' es tierra de la dha ciudad de Merida*	534	529	1	4	-	-	-
Puebla de la Calzada	*La puebla de la calçada*	184	182	-	2	-	-	-
El Argüijuela (*3)	*El arguijuela*	85	54	30	1	-	-	-
Mirandilla	*Mirandilla*	188	182	4	2	-	-	-
Garrovilla	*La garravilla*	141	135	3	3	-	-	-
Lobón	*Lobon*	297	293	1	3	-	-	15
Montijo	*El Montijo*	562	546	9	6	1	6	-
Montanchez	*La villa de Montanches*	363	333	22	8	-	-	-
Almoharín	*Almoharin*	473	454	16	3	-	-	-
Salvatierra de Santiago	*Salvatierra*	155	124	28	3	-	-	-
Alcuescar	*Alcuesca*	462	450	2	10	-	-	-
Botija	*Botija*	134	133	-	1	-	-	-
Casas de Don Antonio	*Las cassas de Don Antonio*	155	153	-	2	-	-	-
Zarza de Montánchez	*La carça*	243	239	1	3	-	-	-
Benquerencia	*Venq' rencia*	106	104	-	2	-	-	-
Torre de Santa María	*La torre de Santa María*	120	113	6	1	-	-	-
Valdefuentes	*Valdefuentes*	164	113	49	2	-	-	-
Albalã	*Alvala*	261	254	4	3	-	-	-
Arroyomolinos de Montánchez	*Arroyo molinos ques tierra de la dha Montanches*	370	353	13	4	-	-	-
Valdemorales	*Valdemorales*	78	75	2	1	-	-	-
Torremocha	*Torremocha*	359	351	5	3	-	-	-
Puebla del Prior	*La puebla del prior*	134	132	-	2	-	-	-
Puebla del Maestre	*La puebla q' diz que es del conde la puebla*	235	232	1	2	-	-	-
Reina	*La villa de reina de los muros adentro sin perjuicio de qualquier privilegio*	53	53	-	-	-	-	-
	MONTA:							

=== SUMARIO ===

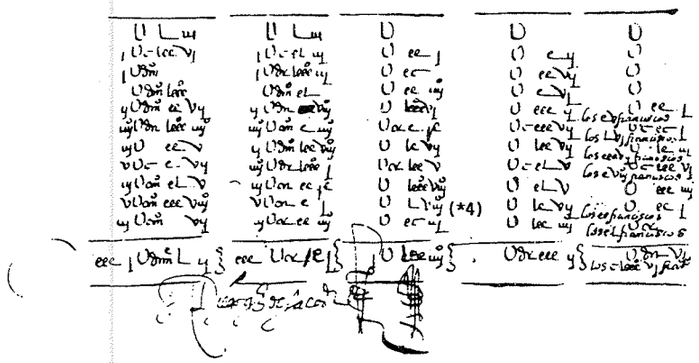

MONTA:	31.952	30.264 (*5)	1.001 (*5)	632	55	- -



el dho par.do de la prouincia de
Leon de la orden de sant.o
= relacion =
de los monesterios q ay en los lugares
del dho par.do assi x fraues co
mo monjas de todas ordenes
de la renta q tienen

	= Religiosos de S. Fran.co =	= de otras Sordenes y monjas de todas =
En la villa de Llerena ay un monesterio de frailes françiscos q' tiene	40	-
Otro de frailes dominicos que tiene	-	12
Otro monesterio de monjas de Nra. S.a de la concepcion, que tiene	-	36
Otro monesterio de monjas de S.ta Clara, q' tiene	-	40
Otro monesterio de monjas de Nra. S.a. de los Remedios, que tiene	-	46
Otro monesterio de las arrepentidas de la advocaçion de santa ana, que tiene	-	26
La villa de Guadalcanal ay un monesterio de frayles françiscos y tiene	24	-
La villa de Azuaga ay un monesterio de frayles trinitarios que tiene	-	5
En Llera de Hornachos ay un monesterio de santa ana y tiene	-	6
La villa de Hornayos ay otro monesterio de frailes françiscos y tiene	20	-
En Montijo ay una cassa de Beatas y tiene	-	6
En Lobon ay un monesterio de frailes fran.cos y tiene	15	-

	= Religiosos de S. Fran.co	= Y de otras Sorzdenes y monjas de todas
En Almendralejo ay un monesterio de monjas de Nra. S.a de la concepçion, que tiene	-	14
La villa de Azeuchal ay un monesterio de beatas que se llama Nra. Señora de los Fem.os, y tiene	-	6
En Villafranca ay un monesterio de monjas de la horden de santa clara que tiene	-	14
En Fuentelmaestre ay una cassa de Beata q' llaman Nra. S.a la hermossa, que tiene	-	11
La Puebla de Sancho Perez ay un monesterio de beatas q' se llama Nra. S.a de la encarnaçion, ay	-	12
En la villa de Fuente de cantos ay un m.o de monjas de ntra. s.a de la conçepcion que tiene	-	19
En la villa de Usagre ay un monesterio de la orden de ntra. sra. de la Concepcion que tiene	-	20
En la ciudad de Merida ay los monesterios siguientes:		
- En la dicha ciudad ay un convento de la orden de s. ant.o y tiene	-	31
- Otro de frailes de la orden de S. Françisco	20	-
- Otro monesterio de la orden de s.to Domg.o, tiene	-	16
- Otro monet.o de monjas de la orden de s. Ant.o, tiene	-	40
- Otro mont.o de frayles descalços fran.cos, q' tiene	12	-
- Una cassa de Beatas recogidas de la orden de S.t Fran.co donde habia	-	9
	131	369

No constan en esta relación pero se indican en la de "Pueblos":

- En Valencia del Ventoso	-	15
- En Xerez de Badajoz	18	117
- En la Villa de Segura de León	37	26
	186	527
		186
		713

NOTAS AL VECINDARIO DE LEON ORDEN DE SANTIAGO.

La paginación se refiere a la particular de ésta provincia que figura en el margen superior derecho de cada página.

Pág. 1 (*1) Suma erronea. Son 74 y éste es el valor que pasa al Sumario.

Pág. 2 (*2) No aparece en la relación de Monasterios pero consta en la de pueblos.

Pág. 3 (*3) Desaparecida como entidad menor del municipio de Alange entre 1940 y 1950. En el censo de 1887 figuraba con 11 habitantes. En la actualidad pertenece al término de Palacio Quemado con sólo 3 habitantes. (Nota de Juan Hernández Lafuente, Delegado del INE en Badajoz).

Pág. 4 (*4) Error, es 68 y así consta en la Relación de Pueblos.

(*5) La cifra que aparece en el manuscrito que se reproduce en el Sumario es erronea, los sumandos son correctos, salvo el indicado en la nota anterior y, por tanto, los resultados son los que damos.

--- o ---

Vecindario de Lugo



* *Anverso de la primera hoja, folio 1, de la "Relación por Mayor" del Vecindario del* ***OBISPADO DE LUGO.***

Archivo Gral. de Simancas
Legajo: 1,301 Cont. Grles.
Tamaño real: 21,5 x 31 cms.

Obispado de Lugo. Con
Relacion de la vezindad q. ay.
En la sacada de las. Alcaldias
Repuaciones. q. Se hizieron
el Año de 1600.

DENOMINACION ACTUAL	Pueblos	Vezinos: todos vezinos	Pecheros	Hidalgos	Clerigos	Religiosos	Religiosos: sin hacienda	Religiosos: frayles	Religiosos: monjas
Lugo	La ciudad de Lugo	296	216	40	36	4	40	14	
(*1)	Partido de la terreria de al rrededor de la Villa	88	85	3	–	–	–	–	
Camoira (Mun. de Lugo) (*2)	Partido de la terreria de La Camara	138	132	3	3	–	–	–	
Robra; Meilán	Partido de Robra y Meilan	133	128	3	2	–	–	–	
		illegible					–	–	
Villabite	Partido del coto de Villabite	6	5	1	–	–	–	–	
Benade; Pedreda	El Partido de Benado y Pedreda	149	142	3	4	–	–	–	
Albeiro	El Partido del coto de Albeiros	27	27	–	–	–	–	–	
Constante	El Partido del coto de Constante	6	6	–	–	–	–	–	
Bascuas	El Partido de terreria de Bascuas	161	152	5	4	–	–	–	
Corvelle (Sarria) (*3)	El Partido de Corbelle e Bobeda	102	97	1	4	–	–	–	
		illegible				–	–	–	
Santalla (Sarria)	El Partido de terreira de Santalla	166	152	9	5	–	–	–	
Esperante	El Partido del coto de Esperante	27	24	–	3	–	–	–	
Sober (*4)	El Partido del coto Nuevo	182	172	5	5	–	–	–	
Mota	El Partido de Mota	81	75	4	2	–	–	–	
Servian (*)	El Partido de terreira de Servian	230	217	8	5	–	–	–	
Fargos	El conçejo de la terreria de Fazgos	102	95	4	3	–	–	–	
		illegible				–	–	–	
Orbazay	El Partido de Meilan y Orbocay	27	26	1	–	–	–	–	
Mera	El Partido de la terreria de Mera	178	169	5	4	–	–	–	
Portomarín (*5)	El Partido de la Villa de portomorin la parte de S. Jhoan con el aldea de S. Viçente de Goldrame y con el aldea de Azevedo q' dizque es de Pedro de Ganba	367	352	7	8	–	–	–	
		illegible				–	–	–	

DENOMINACION ACTUAL	Pueblos	Vezinos todos vs.	Vezinos pecheros	Vezinos Hidalgos	Vezinos Clerigos	Vezinos Religr	Religiosos sin Lar. ó Fr.	Religiosos frailes Fr.
Portomarín	El Partido de la Villa de porto marin la parte de Santiago	164	157	2	5	-	-	-
Ferreira de Pallarês	El Partido de Ferreira de Pallares	112	108	1	3	-	2	-
Recelle (Guntín)	El Partido del coto de Reçelle	38	33	4	1	-	-	-
Santa Euxea	El Partido de Santa Ougea	22	21	1	-	-	-	-
San Fiz	El Partido de S. Fiz Do Hermo	27	27	-	-	-	-	-
Carteire	El Partido del Coto de carteiro	40	37	1	2	-	-	-
						-	-	-
Cabreiros	El Partido de Villa Cabreiro	8	8	-	-	-	-	-
Ulloa; Villar de Donas	El Partido de Ulloa e Villar de Donas	116	103	8	5	-	-	-
Villamayor de Negral	El Partido de Ferrera de Negral	30	28	2	-	-	-	-
Cibrao	El Partido de San Çibrao de Prençon	44	42	1	1	-	-	-
Saamasas (Santiago)	El Partido de Santiago de Goldres	83	75	6	2	-	-	-
						-	-	-
Prado; Friol	El Partido de Prado y Friol	64	63	1	-	-	-	-
Santalla (Ribera de Piquín)	El q.º y Partido de Santalla y Lamas	68	63	4	1	-	-	-
Gigia (ª)	El coto de Giçia	87	85	1	1	-	-	-
Negrudos	El partido de san Biçençio de Las negradas	68	66	-	2	-	-	-
Narla	El Partido de San Pedro de narla	96	89	6	1	-	-	-
						-	-	-
Orden	El Partido de la tierra de La Horden	122	117	3	2	-	-	-
San Antonio	El Partido de santo Antonio	171	163	5	3	-	-	-
Rosende (Friol)	El Partido del Coto de rriosendo	80	78	1	1	-	-	-
Miraz	El Partido de Santiago de miraz	23	22	-	1	-	-	-
San Salvador (Parga)	El Partido de San salvador de parga	245	227	13	5	-	-	-
						-	-	-
Langostelle	El Partido de San Jhoan del agostelle	101	98	1	2	-	-	-
San Breixo (Parga)	El Partido del Coto de S. Breixamo	22	21	1	-	-	-	-
Vilares	El Partido de S. Biçençio de los Villares	104	98	4	2	-	-	-

DENOMINACION ACTUAL	Pueblos	Vezinos todos vs.	Pecheros	Hidalgos	Clerigos	Religiosos		
						Religiosos sin Lugar é Frayles	Frayles	Frayles
Sevên	El Partido de Cota ayseren	34	32	2	–	–	–	–
Parada (Prov. de Orense)	El Partido de Coto de parada	7	7	–	–	–	–	–
Camoira (Palas de Rey)	El Partido de la S. Camoeyras	52	50	–	2	–	–	–
						–	–	–
Hombreiros	El Partido del coto Don Breiros	16	16	–	–	–	–	–
Parada (Rãbade)	El Partido de Soane de Parada	279	262	11	6	–	–	–
Baralla (Neira de Jusá)	El Partido del Coto de Husaa	25	22	2	1	–	–	–
Aguas Santas	El Partido de San Juzgo de aguas santas	103	100	2	1	–	–	–
Palas del Rey; Ulloa	El Partido de Ulloa e Paraz de Rey	238	220	12	6	–	–	–
Basadre	El Partido del Coto de Basadre	49	42	5	2	–	–	–
						–	–	–
Seixôs (Monterroso)	El Partido de Monterroso e Seixon	225	213	9	3	–	–	–
Ferreiros (Monterroso)	El Partido de Monterroso e Sançibrao dos Ferreiros	229	205	15	9	–	–	–
Peibás (Ambas de Ulla)	El Partido de Monterroso e Peivas	145	132	10	3	–	–	–
Chadeso Linda López (ª)	El partido de tierra dha de solinda Lopez	24	22	–	2	–	–	–
Robredo; San Justo (Palas de Rey)	El Partido de roberedo e San Justo	224	206	7	11	–	–	–
Trasmonte (Friol)	El Partido del Conçejo de Trasmonte	97	95	–	2	–	–	–
						–	–	–
Marzán	El Partido de Baldemarçan	95	90	3	2	–	–	–
Pedrazas	El Partido de Baldas pedraças	76	70	3	3	–	–	–
Tras la Villa (ª)	El Partido del Valle de tras la Villa	64	61	–	3	–	–	–
San Ciprián (ª)	El concejo de San Cibrao	144	126	15	3	–	–	–
Taboada	El conçejo de tierra de Tabuada	609	525	65	19	–	–	–
Chantada	El Partido de la Villa de Chantada y su tierra	1.742	1.568	137	37	–	4	–
						–	–	–
Camba (paraje); Rodeiro	El Partido de tierra de Ganba y Rodeira	469	451	10	8	–	–	–
San Juzgo-Guisande (ª)	El Partido de San Juzgo e Guisande	290	263	21	6	–	–	–

DENOMINACION ACTUAL	Pueblos	Vezinos todos vs	Pecheros	Hidalgos	Clerigos	Religiosos sin Casa de Frs	Frailes	Monjas
Catasós; Muneixas	El q^{o} de catasso e munexos	464	436	16	12	–	–	–
Bermes	El q^{o} y partido de Santamaria de Bermes	285	273	6	6	–	–	–
Bendoiro	El Partido de San miguel de bendoiro	260	245	9	6	–	–	–
Aguiar (San Lorenzo)	El Partido de San Lorenço corbeiro	109	103	5	1	–	1	–
						–	–	–
Dozón (Salín) (paraje)	El Partido del Coto doçon	173	161	7	5	–	–	–
Otero de Rey; Astariz	El Partido de San Jhoan de Uteiro de Rey con astariez	135	109	19	7	–	–	–
Bonge	El Partido de Vonge y San Laurençio	108	90	17	1	–	–	–
Sobrado	El Partido de Sobrado y San Cloyo	70	65	3	2	–	–	–
Caseros de Diego Sánchez	El Partido de los caseros de Diego Sanchez	20	14	5	1	–	–	–
Duarria	El Partido de duarria	286	270	10	6	–	–	–
						–	–	–
Cela	El Partido del coto de çela	42	41	–	1	–	–	–
Carral; Saavedra (Begonte)	El Partido de carral e sahabedra	52	45	5	2	–	–	–
Felmil; Damil	El Partido de Femiel y Daniel	63	61	1	1	–	–	–
Tamoga; Villapene	El Partido de Tamoga e Villapeñe	83	79	3	1	–	–	–
Pino (Cospeito)	El Partido de San Martino de Pino	58	56	1	1	–	–	–
Gaibol; Illán	El Partido de Garbol y Ilan	61	60	–	1	–	–	–
						–	–	–
Bahamonde; Pigara	El Partido de Bahamonde e Pigara	132	116	13	3	–	–	–
Villalba	El Partido de Villalva	105	102	1	2	–	–	–
Goiriz	El Partido de Goeriz	95	93	1	1	–	–	–
Joibán (Xoiban)	El Partido de Sexas e Goivar	67	64	2	1	–	–	–
Noche; Ladra	El Partido de Noche y Ladra	132	127	2	3	–	–	–
San Bartolomé; San Marina; San Juan (Corgo).	El partido de S. Bart^{me} y Santa maria y Soane Dalba	117	108	7	2	–	–	–
Burgás	El Partido de Xeimar y Burgaes	164	162	–	2	–	–	–

DENOMINACION ACTUAL	Pueblos	Vezinos todos vs.	Pecheros	Hidalgos	Clerigos	Religios	Religiosos sin Lasa é Fr.co	Frailes Fran.cos
Mourence; Santaballa	El Partido de mobiençe e santa Valla	98	94	2	2	–	–	–
Lanzós (San Martín)	El Partido de Lancod	80	79	–	1	–	–	–
Román; San Jorge	El Partido de S. roman y san juzgo	80	78	1	1	–	–	–
San Simón (a)	El Partido de S. Simon	83	77	5	1	–	–	–
Carballido; Corvelle (Pastoriza)	El Partido de Carvallido y Corvelle	126	122	2	2	–	–	–
Cazás; Gondaisque	El Partido de Cara asegondaisque	179	173	3	3	–	–	–
						–	–	–
Codesido	El Partido del Coto de codesido	49	48	–	1	–	–	–
Fraga	El Partido de S. Martino de Fraga	69	68	–	1	–	–	–
Lousada; Amejido.	El Partido de Losada e Amexido	47	47	–	–	–	–	–
Xermar; Cospeito	El Partido de Xerman y Cospeito	71	70	–	1	–	–	–
Oleiros	El Partido de S. mame de oleiros	55	54	–	1	–	–	–
Arcilla; Sisoy	El Partido de arçella ay sisoy	52	46	3	3	–	–	–
						–	–	–
Goa; Santa Cristina	El Partido de Goa e Santa Espina	113	101	9	3	–	–	–
Ribera de Lea	El Partido de rivera davelo	13	13	–	–	–	–	–
Bendia	El Partido de Vendia y Justaas	38	35	2	1	–	–	–
Crecente; Quintela	El Partido de Creçente e Quintela	139	135	2	2	–	–	–
Roas	El Partido de roas	35	34	–	1	–	–	–
Momán	El partido del Coto de Momay	6	6	–	–	–	–	–
						–	–	–
Muimenta	El Partido del Coto de Moymeta	33	32	–	1	–	–	–
Santa Leocadia	El Partido de Santa Locaya con el aldea de Cora que ba adelante	102	98	2	2	–	–	–
Coea	La dicha aldea de Cora	3	1	2	–	–	–	–
						–	–	–
Pacios	El Partido de Coto de paçios	39	33	5	1	–	–	–

DENOMINACION ACTUAL	Pueblos	Vezinos todos vs.	Vezinos Pecheros	Vezinos Hidalgos	Vezinos Clerigos	Vezinos Religiosos	Religiosos sin Lugar é Frs	Religiosos Frailes Franc
Coto de A.	El Partido del Coto dala	31	29	1	1	–	–	–
Villadonga	El Partido de Villadoniga	37	34	2	1	–	–	–
San Juan (Paradavella)	El Partido de San Jhoan de acumaiz	101	94	3	4	–	–	–
Otero; Prevesos	El Partido de Ulteiro y Preversos	122	114	6	2	–	–	–
Alvare; San Cosme (Pastoira)	El Partido de Alvare. e San Cosmede	394	379	10	3	2	22	–
		[illegible]	[illegible]	[illegible]	[illegible]	[illegible]	–	–
Laurerio; Sirgal (a)	El Partido de Laurerio y Sirgas	9	9	–	–	–	–	–
Lea	El Partido del Coto de Lea	132	121	7	4	–	–	–
Coiñas (a); Boelle (Corgo).	El Partido de Coinas e Boelle	10	9	1	–	–	–	–
Montecubeiro	El Partido de San Çibrao de Monte Cubeiro	84	79	3	2	–	–	–
Luaces	El Partido de tierra de Luaçes con el coto de monasterio que es çerca del coto Lea	252	234	11	7	–	–	–
Castroverde	El Partido de tierra de Castro Verde	368	324	32	12	–	–	–
		[illegible]	[illegible]	[illegible]	[illegible]	–	–	–
Baleira (paraje)	El Partido de la tierra de La Valeira	204	186	11	7	–	–	–
Fumayor	El Partido del Coto de Peña mayor	148	130	17	1	–	3	–
Corneas	El Partido del Coto de Cornias	60	37	21	2	–	–	–
Pierafita del Cebrero	El Partido de San Jhoan de Piedrahita	22	14	8	–	–	–	–
Riomol	El Partido de Rio Mol	35	32	2	1	–	–	–
Picato	El Partido de La Puebla de Neira de excusados con el Coto de Picado y Coto de Neira que entra en esta Puebla	545	498	33	14	–	–	–
		[illegible]	[illegible]	[illegible]	[illegible]	–	–	–
Folgosa; Aday	El Partido de Folgosso y Puebla de Aday	109	98	9	2	–	–	–
Franqueán	El Partido de Riberas de Franquian	258	242	10	6	–	–	–
Chamoso (San Cristóbal)	El Partido de S. Xpval de Chamosso	162	155	3	4	–	–	–

DENOMINACION ACTUAL	Pueblos	Vezinos todos vs.	Vecheros	Hidalgos	Clerigos	Religiosos Religiosas	Religiosos sin Lasa é Frª	Religiosos frailes Frans
Fanadeiros	El Partido de la colaçion de Fornadeiros	95	83	8	4	–	–	–
Fonteita	El Partido del Coto de Aygemill y Fonteita	84	76	6	2	–	–	–
Gomeân	El Partido del Coto de Gomian	43	42	1	–	–	–	–
						–	–	–
Manân	El Partido de Mana y S. Fiz	44	42	2	–	–	–	–
Puebla de San Julián	El Partido de La Puebla de San Jullao con el de San Pedro de Cerezedo	400	365	23	12	–	–	–
Sarria	El Partido de la andadurria de Sarria sin Ronfel e Villabran	120	108	7	5	–	–	–
Ronfe; Vilambrân	El Partido de Ronfel e Villabran	43	38	3	2	–	–	–
San Mamed de Angeles	El Coto de San Mamade	4	4	–	–	–	–	–
						–	–	–
Betote	El Partido del Coto de Betate	30	28	1	1	–	–	–
San Saturnino de Ferreiros	El Partido de San Sadornino de Ferreiros	102	88	10	4	–	–	–
Froian (San Saturnino)	El Partido de de Freyan de Sarria	99	81	13	5	–	–	–
La Lobataira (ª)	El Partido de la Lobataira	105	97	3	5	–	–	–
Triacastela	El Partido de la Puebla de Triacastela sin la feligresía de Santa maría magdalena de Padornelo	340	313	18	9	–	–	–
						–	–	–
Vilapedre; Frades	El Partido de Villapedre e Goyan con el Coto de Frades	131	125	4	2	–	–	–
Ribela	El Partido de Bibela y Apiença	57	52	4	1	–	–	–
Castillo de los Infantes	El Partido de Castelo de los Ynfantes	55	51	4	–	–	–	–
Páramo	El Conçejo de Páramo	224	210	10	4	–	–	–
Sober	El Partido de Sober e Sindian	228	204	13	11	–	–	–
Monforte de Lemos	El Partido de la Villa de Monforte de Lemos	430	397	30	2	1	10	24
						–	–	

DENOMINACION ACTUAL	Pueblos	Vezinos todos vs.	Pecheros	Hidalgos	Clerigos	Religiosos sin Casa ni Fr.	Religiosos frailes	Religiosos Mon.
Ribasaltas	El Partido de Ribas altas	105	93	9	3	–	–	–
Baamorto	El Partido de Bahamonto	128	107	17	4	–	–	–
Ribas de Miño (Sabiñao)	El Partido de Ribas y Santa Maria da Ponte	114	104	8	2	–	–	–
Ousende	El Partido de matin y osende	135	123	10	2	–	–	–
Bóveda	El Partido de Veribobeda	100	87	11	2	–	–	–
Distriz; Mañente	El Partido de Destuz e Manente	98	90	4	4	–	–	–
		illegible	illegible	illegible	illegible	–	–	–
Bascos	El Partido de San Martino de Bascoes	167	154	7	6	–	–	–
Liñares	El Partido de Linares e Chavaga	160	151	4	5	–	–	–
Doade	El Partido de Dea de la Mande	153	150	2	1	–	–	–
Lobios	El Partido del Coto de Lobros	69	68	–	1	–	–	–
Pinol	El Partido de S. Viçente de Pinól	236	219	10	7	–	–	–
Rosende (Saviñao); Nogueira de Miño	El Partido de Rosende e Nogueira	177	167	6	4	–	–	–
		illegible	illegible	illegible	illegible	–	–	–
Neirás; Gundibós	El Partido de Neira de Gondiloos	277	266	6	5	–	–	–
Seteventos	El Partido de Santa Maria de Seteventos	132	105	23	4	–	–	–
Villaoscura	El Partido de San Pedro de Villaescussa con la feligresia de San Pedro de Canabal	81	76	3	2	–	–	–
Santa Mariña	El Partido de Ferreira e Santa Maria de Torre	109	93	8	5	3	30	–
Ferreira	El Partido de Bal de Ferreira	133	113	16	4	–	–	–
		illegible	illegible	illegible	illegible	illegible	–	–
Eiré	El Partido de Yrel	105	89	15	1	–	–	–
Pantón; Toldaos	El Partido de Panton e Toldaos con los Vezinos Pecheros que biben en los Palacios de Canabal	85	74	8	3	–	2	–
Moreda	El Partido de Moreda y Anssa	77	60	14	3	–	–	–
Castro (Carballedo)	El Partido de los Castillos	142	120	18	4	–	–	–
Proendos	El Partido del Coto de Poveiro	110	109	–	1	–	–	–
		illegible	illegible	illegible	illegible	–	–	–

DENOMINACION ACTUAL	Pueblos	Vezinos todos vs	Pecheros	Hidalgos	Clerigos	Religios	Religiosos sin Lors ni Frs	frailes fzas
Atán	El Partido de atañe Villar de Ortela	116	113	1	2	–	–	–
Ribas de Miño (Pantón)	El Partido de Ribera de Mino	108	94	11	3	–	–	–
Martín	El Partido de San Mño da Cova	52	46	4	2	–	–	–
Xuvencos	El Partido de Santiago de Jubenços	146	125	18	3	–	–	–
Amandi	El Partido del Coto de diamonte	81	69	11	1	–	–	–
San Vitorio	El Partido de San Vitorio	129	113	13	3	–	–	–
						–	–	–
Guntín; Canedo	El Partido de Gotin y Canedo	93	78	12	3	–	–	–
Segán	El Partido de Santa María de Segan	222	204	14	4	–	–	–
Mourulle	El Partido de Santa María de Marrubios	109	89	14	6	–	–	–
Castro de Rey (Paradela)	El Partido de Castro de Rey de Lemos	127	118	8	1	–	1	–
Paradela	El Partido de tierra de Paradela	150	138	8	4	–	–	–
Teilán (Santa Eulalia)	El Partido de Santalla de Teillan	193	167	20	6	–	–	–
						–	–	–
Cubela	El Partido de San Pedro de Cubela	171	144	22	5	–	–	–
Bardaos	El Partido de Santalla de Bardaos	133	115	15	3	–	–	–
Réndar; Sigueiros	El Partido de Rendar y Sigueiros	175	161	11	3	–	–	–
Cereija	El Partido de Çereixa e Abrinca	130	124	3	3	–	–	–
Lamaiglesia	El Partido de Salama Yglesia	151	142	5	4	–	–	–
Ferreiros de Arriba; Santalla	El Partido de Ferreira e Santalla	95	88	1	3	3	30 (*6)	–
							–	–
Villasante (Saviñao)	El Partido de Villa Santa	156	121	30	5	–	–	–
Pino (Puebla de Brollón); Eixón.	El Partido de Pino e Yxon	214	182	26	6	–	–	–
Villouzan (*7)	El Partido de la Somaza de Villavezan	85	79	4	2	–	–	–
Broza	El Partido de Bouca	35	31	3	1	–	–	–
Incio	El Partido de Baldoinçio	193	188	2	3	–	–	–
Courel (Orrea)	El Partido de tierra de Coairel	656	632	16	8	–	–	–
						–	–	–

DENOMINACION ACTUAL	Pueblos	Vezinos: todos vs.os	Vezinos: Pecheros	Vezinos: Hidalgos	Vezinos: Clerigos	Vezinos: Religiosos	Religiosos: sin los de S. Fr.co	Religiosos: frailes	Religiosos: franc.cos
Lancara	El Partido de tierra de Lascarra	67	66	-	1	-	-	-	
Samos	El Partido de Andadurria e Fevian e Coto de Samos con el de Santa María de Sorilde	105	85	16	4	-	-	-	
	El Partido de Santa María de Sorilde esta con el de arriba.								
Camino (Sarria)	El Partido del Andadurria camino francés	217	182	22	7	6	57	-	
Barbadelo	El Partido del Andadurria de Barbadelo	110	106	3	1	-	-	-	
	[illegible]	[illegible]	[illegible]	[illegible]	[illegible]	[illegible]	-	-	
Rial (Antar de Ulla)	El Partido del Andadurria do Rial	178	167	7	4	-	-	-	
Boucara (ª)	El Partido del Andadurria de Boucara	146	136	8	2	-	-	-	
Valdomar	El Partido de Baldomaxe y su andadurria	199	189	6	4	-	-	-	
Baldames (ª)	El Partido del andadurria de Baldarmes	131	126	2	3	-	-	-	
Angeriz	El Partido de Priorazgo de çebreiros sin la villa de Santa Maria de Çebreiro	356	226	125 (*8)	5	-	2 (*9)	-	
Aranza	El Partido de Valdeancara	111	96	9	6	-	-	-	
	[illegible]	[illegible]	[illegible]	[illegible]	[illegible]	-	-	-	
Doncos	El Partido de Santiago de Doncos	260	246	11	3	-	-	-	
Cedrón	El Partido del Coto de Çedron	156	148	4	4	-	-	-	
Fonfría	El Partido de Torres de Fuenfría	150	138	9	3	-	-	-	
Tortes	El Partido de San Pedro de Tortes	73	54	16	3	-	-	-	
Noceda	El Partido de San Jhoan de Noçeda	95	88	6	1	-	-	-	
Goeira (ª)	El Partido de San Jhoan de Goeira	202	148	49	5	-	-	-	
	[illegible]	[illegible]	[illegible]	[illegible]	[illegible]	-	-	-	
San Martín de Caurel.	El Partido de San Martino de Cruxel	126	106	15	5	-	-	-	
Cancelada	El Partido de tierra de cançelada	120	55	62	3	-	-	-	
Navia de Suarna	El Partido de tierra de Navia	790	530	246	14	-	-	-	

DENOMINACION ACTUAL	Pueblos.	Vezinos todos vs.	Vezinos Pecheros	Vezinos Hidalgos	Vezinos Clerigos	Religiosos Religiosas	Religiosos sin Lorigo fr.os	Religiosos frailes fr.anes
Cervantes	El Partido de tierra de Cerbantes	609	400	140	19	-	-	-
Puebla de Burón (*10)	El Partido de tierra de Buron con el aldea de Biero que es junto al Partido de Lamas sin el coto de la iglesia de fonsagrada y sin los Vz.os q' biven en el ospital de Montoto	101	85	13	3	-	-	-
		[illegible]	[illegible]	[illegible]	[illegible]	-	-	-
Lamas de Campos	El Partido de Lomas de Soarna	148	95	50	3	-	-	-
Luarna	El Partido de San Martino de Soarna	133	56	75	2	-	-	-
Cervantes-San Pedro	El Partido de San Miguel y San Pedro	138	110	26	2	-	-	-
Trobo	El Partido de Trobo y San mino	163	136	24	3	-	-	-
Freijo; Río	El Partido de Freixo y San Pedro Dorrio	120	100	17	3	-	-	-
Ernes; Negueira	El Partido de Hornes y Nogueira	114	71	41	2	-	-	-
		[illegible]	[illegible]	[illegible]	[illegible]	-	-	-
Monteseiro	El Partido de San çibrao con montegeiro	28	22	5	1	-	-	-
Carballido (Junto a Lugo)	El Partido del coto de Carballido	52	49	2	1	-	-	-
Val de Farina	El Partido de Baldefarina	37	36	-	1	-	-	-
Narón	El Partido del coto de naron	18	16	2	-	-	-	-
Lamas	El Partido del coto e aldea de Lamas	14	14	-	-	-	-	-
Villafría cabe Bascos (a)	El Partido de Villafría cavenascoas	3	1	2	-	-	-	-
		[illegible]	[illegible]	[illegible]	[illegible]	-	-	-
Carborrecelle	El Partido de San Jullao caverreçelle	15	14	-	1	-	-	-
Bustofrío; San Isidro	El Partido de Busto frío y Santo Ysidro	22	22	-	-	-	-	-
Acebedo	El Partido de Azevedo que dizque es del monesterio de S. Fagudo	3	2	1	-	-	-	-
Castro de Rey (Municipio)	El Partido de Castro de Rey	10	5	5	-	-	-	-
Frontón	El Partido de San Jhoan de Frontón q' es junto al Partido de Baldeferrera	17	17	-	-	-	-	-
		[illegible]	[illegible]	[illegible]	[illegible]	-	-	-

DENOMINACION ACTUAL	Pueblos	Vezinos: todos vs.	Vezinos: Pecheros	Vezinos: Hidalgos	Vezinos: Clerigos	Vezinos: Religiosos	Religiosos: sin los de S. Fr.co	Religiosos: frailes franc.os
Puebla de Brullón	*El Partido de la Villa de la Puebla de Brullon que se dezia San Pedro de Entranbas aguas*	38	28	8	2	-	-	-
Sarria	*El Partido de la Villa de Sarria*	80	76	-	2	2	23	-
Montouto	*Los dichos labradores del ospital de Montoto* (*11)	8	8	-	-	-	-	-
		-	-	-	-	-	-	-
	MONTA:	32.021	28.659	2.566	775	21	227 (*12)	38

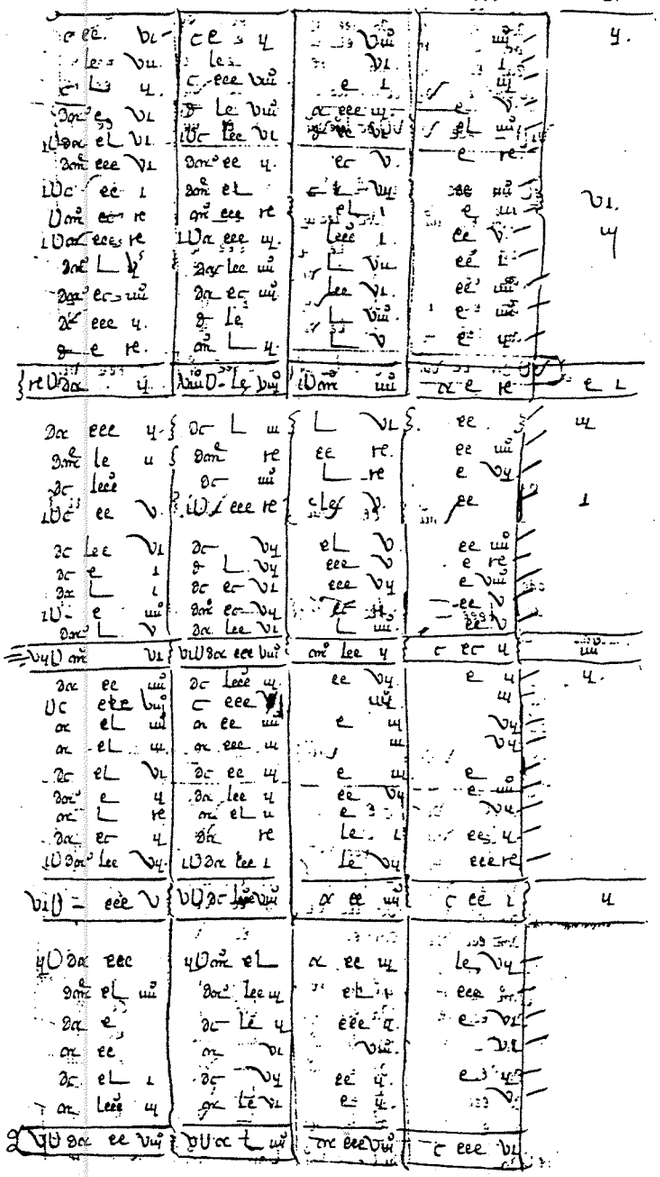



El Obispado de Lugo
= Rn =
de los. monesterios y.
Religiosos. dellos.
que ay en el

		Religiosos de S. fran.co	Religiosos de otras. Hordenes y monjas de todas
En la ciudad de Lugo	Un monesterio de frailes Dominicos en que ay doze Religiosos	–	12
	Otro de monjas de la misma horden en que ay Veinte y ocho Religiosas	–	28
	Otro de San Franco que tiene	14	–
Coto de Peñamayor	Un monesterio de frailes bernardos	–	3
Partido de Sarria	Un monesterio de agustinos	–	23
		e uiio	le vL
Andadurria del camino frances De Samos	El monesterio y Abadia de Samos en que ay veinte y siete frailes y treinta criados es de bernardos y tiene siete mill Db de renta	–	57
Partido de Monforte de Lemos	Un monesterio de benitos	–	10
	Otro de San Françisco	24	–
Partido de Ferreira	En Santa maria de La torre ay un monesterio de monjas en que ay treinta y tiene setecientos Ducados de renta	–	30
Partido de Panton	Un monesterio De frailes dominicos en que ay dos y tienen ochocientos ducados de renta	–	2
El Partido de Alvare y San Cosmede	Un monesterio de bernardos	–	22
		ee uiio	c. ee L
Ferreira de Pallares	Un monesterio de benitos	–	2
S. Lorenço de Carboeiro	Un mº de benitos con solo Un fraile	–	1
Chantada	Un monesterio de Benitos que tiene tres frailes y ay otro fraile de la horden de S. Berdo que asiste en la Yglesia	–	4
Castro de rrey de Lemos	Ay un fraile bernardo subjeto al monesterio de santa maria de monte de rramos	–	1
		–	8
		24	121
		14	66
		38	195 (*13)

Lor. mancio. q. ay en este Partido
Catorze. monesterios y en los. doze.
dellos. ay cinco y vna. tra. yglesia Religiosos
de todas Ordenes y los otros. dos.
Restantes treinta. y vno. que son
de la Orden de S. fran. co por los quales
no ba contado nada y por los basos
c ec V. ban. contados. Veinte y vn vs.
a razon. de x Religiosos Por cada vno

		Viiio.
ee	iiio	c ee L
e	iiio	le vL
eee	viio	c ec V

CORRECCION:

De la relación de pueblos	32
MONTA CORREGIDO	227

NOTAS AL VECINDARIO DE LUGO.

La paginación se refiere a la particular de ésta provincia que figura en el margen superior derecho de cada página.

Pág. 1 (*1) Se trata de San Froilande, San Pedro y Santiago. (Nota de Molinié-Bertrand).

(*2) Según Madoz es Camoira. (Nota de Molinié-Bertrand).

(*3) Se trata de Santa María de Bóveda. (Nota de Molinié-Bertrand).

(*4) Según Molinié-Bertrand, es una antigua jurisdicción de la Provincia de Lugo que comprendía los lugares de: Anllo, Barantes, Borosmos, Bulso, Figueiroa, Gundibós, Liñarán, Marcelle, Millau, Neiras, Pinol, Rosende, Santiorjo y Volmente. La señoría estaba repartida entre el Monasterio de Rivas de Sil y el Condado de Lemos.

Estas localidades se encuentran en el actual municipio de Sober.

(*5) Según Molinié-Bertand se trata de una antigua jurisdicción que agrupaba las parroquias siguientes: Aday, Cortapeza, Ferreiros, Frolpe, Gondrame, Gonzar, Grallas, Leon, Mesón Frío, Neira, Piñeiro, Riasco, Ribeira, Ribas de Miño, Sáa de Páramo, San Andrés, Santa Comba, Torre, Vedro, Velaz, Villarmosteiro, Villasante y Villeinz.

Pág. 9 (*6) No están incluidos en la Relación de Monasterios.

(*7) Según Molinié-Bertrand, se trata de una antigua jurisdicción formada por las parroquias de Lagos, Ríos, Todaos y Villouzan

Pág. 10 (*8) En el manuscrito original hay una nota que dice: *"De ellos 117 son libres de servicio por ser feligreses deste priorato"*.

(*9) No están incluidos en la Relación de Monasterios.

Pág. 11 (*10) Según Molinié-Bertrand, se trata de una antigua jurisdicción que comprendía las parroquias siguientes: Allouca, Arrojo, Baos, Barcela, Bastida, Brincedo, Puebla de Burón, Carballido, Cereigido, Cuiñas, Fonfría, Freijo, Fuensagrada, Hernes, Lamas de Moreira, Logares, Monteseiro, Neyro, Nigueira, Oubiaño, Padrón, Parada-Vella, Piñeiro, Río, Robledo, Sena, Suarna, Traja, Trobo, Vega de Logares y Villabol.

Pág. 12 (*11) En el manuscrito original hay una nota que advierte: *"Estos no pagan servicio"*.

(*12) Comprende los 195 de la relación de monasterios más los 32 que figuran en la relación de pueblos y se omiten en aquélla. Ver nota (*13).

Pág. 14 (*13) En esta Relación no se incluyen los 30 religiosos (3 vecinos) -Ver (*6)- del Partido de Ferreira y Santalla y 2 más (ningún vecino) -Ver (*9)- del Priorazgo de Cebreriros que aparecen en la relación de pueblos.

--- o ---

Vecindario de Madrid



Prouincia De m.d
Ron

De la vezindad q. ay en ella sacada. De las aueriguaciones q. se hizieron el año. De d ec.

12

Pueblos.	todos. Vs.	Peheros.	Hidalgos.	clerigos.	Religiosos.
La Villa de madrid considerada su vecindad de todos los estados en vyUvz y las pecherias	vyUd	~~vyUd ccc vj~~ uyU			
Los Lugares de la tierra de la dicha Villa q son xeta fee Villauez de fuen carral hamartin. Arauaca. carauanchel de abaxo. Las rroças. carauanchel de arriba. mazada honda.					

* *Anverso de la primera hoja, folio 1, de la "Relación por Mayor" del Vecindario de la* ***PROVINCIA DE MADRID.***

Archivo Gral. de Simancas
Legajo: 1,301 Cont. Grles.
Tamaño real: 21,5 x 31 cms.

Prouincia Dem.ª
=Ron=
De la Vezindad q.e ay
en ella hasta Dez.e
inclusiue q.e segun
el año de 1

DENOMINACION ACTUAL	Pueblos	Vezinos todos v.os	Pecheros	Hidalgos	Clerigos	Religiosos	Religiosos sin Lor.s ni Fr.os	Frailes Fran.os
Madrid	La Villa de Madrid considerada su vecindad de todos los estados	7.500	4.000 (*1)	[2988] (*2)	[418]	[94]	[941]	[70]
	Los lugares de la tierra de la dha V.ª							
|Ver pág. 3|	{q Primero}	6.357	6.188	103	66	-	-	-
Borox	Borox	517	485	26	6	-	-	-
Polvoranca	Polvoranca	54	52	-	2	-	-	-
	==== Condado de Puñonrrostro ====							
	Torrejon de Velasco y otros							
|Ver pág. 4|	{q Primero}	1.280	1.251	19	10	-	-	-
Casarrubios del Monte	Casarrubios del Monte	780	723	33	21	3	28	-
	[illegible]	[illegible]	[illegible]	[illegible]	[illegible]	[illegible]	-	-
	Tierra de Casarrubios, que son:							
|Ver pág. 4|	{q Primero}	717	707	2	8	-	-	-
Arroyomolinos	Arroyomolinos	67	66	-	1	-	-	-
	Barajas y el alameda							
|Ver pág. 5|	{q Primero}	533	500	22	11	-	-	16
	Cubas y Griñon							
|Ver pág. 5|	{q Primero}	359	340	8	5	6	55	-
	==== Sesmo de Casarrubios ====							
	Odon, Brunete y otros,							
|Ver pág. 5|	{q Primero}	1.468	1.449	2	17	-	-	-
	[illegible]	[illegible]	[illegible]	[illegible]	[illegible]	[illegible]	-	-

DENOMINACION ACTUAL	Pueblos	Vezinos todos vs	Pecheros	Hidalgos	Clerigos	Religios	Religiosos sin Legos ni Frayles	Frayles Legos
	==== Lugares de Alcarria ====							
	==== Partido de Çorita ====							
|Ver pág. 5|	Almoguera y otros, {Su Primero}	8.494	8.277	69	137	11	109	50
Zorita de los Canes	Çorita	33	32	-	1	-	-	-
Alocén	Alhoçen	243	241	-	2	-	-	-
Alhóndiga	Alhondiga	266	264	-	2	-	-	-
Belmonte de Tajo	Poçuelo de Belmonte	305	298	4	3	-	-	-
	[illegible]							-
Maqueda	La Villa de Maqueda	556	503	25	22	6	60	-
	Tierra de la dha Villa de Maqueda, que son:							
|Ver pág. 6|	{Su Primero}	570	556	5	9	-	-	-
Santa Cruz de Retamar	Santa cruz de rretamal	121	120	-	1	-	-	-
Peñalver	Peñalver	420	413	4	3	-	-	24
Parla	Parla	205	200	1	4	-	-	-
Buendía	Buendia	968	950	1	17	-	-	-
Mejorada del Campo.	Mejorada	119	118	-	1	-	-	-
	MONTA:	24.432	23.733	324	349	26	252	90
	Por la Villa de Madrid:	7.500	4.000	[2.988] 3.312	[418] 767	[94] 120	[941] 1.193	[70] 160
	MONTA TODO:	31.932	27.733					

[illegible]

[illegible]

[illegible]

La Dapro[illegible] de mi
= Rn =
De los lugares [illegible]
menos que ay en ella

DENOMINACION ACTUAL	Pueblos	Vezinos: todos vs.	Vezinos: Pecheros	Vezinos: Hidalgos	Vezinos: Clerigos	Vezinos: Religiosos	Religiosos: sin los de S. Fr.co	Religiosos: frailes	Religiosos: fran.cos
		==== Lugares de la tierra de la Villa de Madrid ====							
Getafe	Xetafee	1.165	1.116	34	15	-	-	-	
Villaverde	Villaverde	331	324	5	2	-	-	-	
Fuencarral	Fuencarral	328	318	7	3	-	-	-	
Chamartín de la Rosa	Chamartin	13	13	-	-	-	-	-	
Aravaca	Aravaca	170	168	-	2	-	-	-	
Carabanchel bajo	Caravanchel de abaxo	219	216	1	2	-	-	-	
		[illegible]	[illegible]	[illegible]	[illegible]	-	-	-	
Las Rozas de Madrid	Las rroças	308	306	-	2	-	-	-	
Carabanchel alto	Caravanchel de arriba	273	272	-	1	-	-	-	
Majadahonda	Majadahonda	281	279	-	2	-	-	-	
Vallecas	Vallecas	526	511	9	6	-	-	-	
Pozuelo de Alarcón	Poçuelo	263	261	-	2	-	-	-	
Húmera	Humara	16	16	-	-	-	-	-	
Leganés	Leganes	467	447	15	5	-	-	-	
Vicálvaro	Vicalvaro	302	281	19	2	-	-	-	
La Torre (ª)	La torre (*3)	[illegible]	[illegible]	[illegible]	[illegible]		-	-	
Velilla de San Antonio	Bililla o Velilla (*4)	45	44	-	1	-	-	-	
Vaciamadrid	Vaçiamadrid	14	14	-	-	-	-	-	
Rivas de Jarama	Ribas	50	49	-	1	-	-	-	
Ambroz	Hanbroz	71	69	-	2	-	-	-	
Rejas (ª)	Rejas	84	80	3	1	-	-	-	
Canillas	Canillas	70	68	1	1	-	-	-	
Canillejas	Canillejas	99	98	-	1	-	-	-	
Hortaleza	Hortaleza	102	101	-	1	-	-	-	
Coslada	Coslada	36	34	1	1	-	-	-	
Alcorcón	Alcorcon	201	193	5	3	-	-	-	
		[illegible]	[illegible]	[illegible]	[illegible]	-	-	-	

DENOMINACION ACTUAL	Pueblos	Vecinos: todos vs.	Vecinos: Pecheros	Vecinos: Hidalgos	Vecinos: Clerigos	Vecinos: Religiosos	Religiosos: sin hazer ofrº	Religiosos: frayles	Religiosos: fzas
Boadilla del Monte	*Boadilla*	93	91	1	1	-	-	-	
Perales del Río	*Perales*	6	6	-	-	-	-	-	
Zorita(ª) (Madrid)	*Çorita, despoblado* (*5)								
Fuenlabrada	*Fuenlabrada*	413	410	-	3	-	-	-	
San Sebastián de los Reyes	*S. Sevasan de los Reyes*	270	267	1	2	-	-	-	
Fuente del Fresno	*Villanueva q' se llama Fuente el Fresno*	53	51	-	2	-	-	-	
						-	-	-	
Humanes de Madrid	*Humanejos*	6	6	-	-	-	-	-	
Casarrubuelos	*Casarrubiuelos*	46	44	1	1	-	-	-	
Torrejón de la Calzada	*Torrejonçillo de la Calçada*	36	35	-	1	-	-	-	
Algarrada (ª)	*Algarrada, despoblado* (*6)								
	MONTA:	6.357	6.188	103	66	-	-	-	

==== *Condado de Puñonrrostro* ====

Torrejón de Velasco	*Torrejon de Velasco*	629	604	19	6	-	-	-	
Alcobendas	*Alcobendas*	322	320	-	2	-	-	-	
San Agustín de Guadalix	*S. Agustin*	170	169	-	1	-	-	-	
Pedrezuela	*Pedrazuela*	159	158	-	1	-	-	-	
	MONTA:	1.280	1.251	19	10	-	-	-	
						-	-	-	

==== *Tierra de Casarrubios* ====

Las Ventas de Retamosa	*Las ventas de Caveça Retamoso*	101	100	-	1	-	-	-	
Valmojado	*Valmojado*	157	156	-	1	-	-	-	
Villamanta	*Villamanta*	319	315	1	3	-	-	-	
El Alamo	*El alamo*	140	136	1	3	-	-	-	
	MONTA:	717	707	2	8	-	-	-	
						-	-	-	

DENOMINACION ACTUAL	Pueblos	Vezinos: todos vs.	Vezinos: Pecheros	Vezinos: Hidalgos	Vezinos: Clerigos	Vezinos: Religiosos	Religiosos: sin los de S. Fr.co	Religiosos: frailes	Religiosos: frailes
		==== Barajas y el alameda ====							
Barajas	Barajas	412	380	22	10	-	-	16	
La Alameda de Osuna	El alameda	121	120	-	1	-	-	-	
	MONTA:	533	500	22	11	-	-	16	
		[illegible]	[illegible]	[illegible]	[illegible]	-	-	-	
		==== Cubas y Griñon ====							
Cubas	Cubas	188	183	-	2	3	25	-	
Griñón	Griñon	171	157	8	3	3	30	-	
	MONTA:	359	340	8	5	6	55	-	
		[illegible]	[illegible]	[illegible]	[illegible]	[illegible]	-	-	
		==== Sesmo de Casarrubias ====							
Villaviciosa de Odón	Odon	192	188	-	4	-	-	-	
Brunete	Brunete	619	615	1	3	-	-	-	
Quijorna	Quixorna	202	199	1	2	-	-	-	
La Zarzuela (ª)	Laçarçuela	21	20	-	1	-	-	-	
Sacedón(ª)(Villav. de Odón).	Sazedon	105	104	-	1	-	-	-	
La Veguilla Sagrilla (ª)	La beguilla sagrilla	34	33	-	1	-	-	-	
Serranillos del Valle	Serranillos	100	99	-	1	-	-	-	
Moraleja de Enmedio.	Moralejas de en medio	132	130	-	2	-	-	-	
Moraleja la Mayor (ª)	Moraleja la mayor	24	23	-	1	-	-	-	
La Cabeza (ª)	La caveça	39	38	-	1	-	-	-	
	MONTA:	1.468	1.449	2	17	-	-	-	
		[illegible]	[illegible]	[illegible]	[illegible]	-	-	-	
		==== Lugares de Alcarria ====							
		==== Partido de Çorita ====							
Almoguera	Almoguera	243	219	19	5	-	-	-	
Brea de Tajo	Brea	264	262	-	2	-	-	-	
Pozo de Almoguera	El Poço	61	60	-	1	-	-	-	
Albares	Alvares	409	399	6	4	-	-	-	
Diebes	Diebres	170	167	-	3	-	-	-	
Mazuecos	Maçuecos	126	98	27	1	-	-	-	
Illana	Yllana	450	447	-	3	-	-	-	
Albalate de Zorita	Albalate	394	390	-	4	-	-	-	
Almonacid de Zorita.	Almonaçid	723	703	3	14	3	30	-	

DENOMINACION ACTUAL	Pueblos	Vezinos todos vs.	Pecheros	Hidalgos	Clerigos	Religs	Religiosos sin los de s. Fr.co	Religiosos frailes	Religiosos mrz.
Pastrana	*Pastrana*	1.493	1.436	1	50	6	55	20	
Hontoba	*Hontoria*	249	245	2	2	–	–	–	
		[illegible]	[illegible]	[illegible]	[illegible]	[illegible]	–	–	
Escariche	*Escariche*	196	191	1	2	2	24	–	
Hueva	*Hueba*	162	161	–	1	–	–	–	
Yebra	*Yebra*	461	456	2	3	–	–	–	
Escopete	*Escopete*	85	84	–	1	–	–	–	
Moratilla de los Meleros	*Moratilla*	487	482	1	4	–	–	–	
Fuentenovilla	*Fuentenovilla*	186	183	1	2	–	–	–	
Valdeconcha	*Baldeconcha*	325	317	–	8	–	–	–	
Auñón	*Auñon*	806	795	–	11	–	–	30	
Berrinches	*Berrinchez*	338	334	–	4	–	–	–	
Fuentelencina	*Fuente la enzina*	811	794	6	11	–	–	–	
Sayatón	*Sayaton*	55	54	–	1	–	–	–	
	MONTA:	8.494	8.277	69	137	11	109	50	
		[illegible]	[illegible]	[illegible]	[illegible]	[illegible]			–

==== *Lugares de la tierra de Maqueda* ====

==== *sin Santa cruz del rretamal y Peroveque q' van en otra Ron.* ==== (*7)

Carmena	*Carmena*	268	261	3	4	–	–	–	
Val de Santo Domingo	*Val de Santo Domingo*	157	152	2	3	–	–	–	
Quismondo	*Quismonde*	129	127	–	2	–	–	–	
Hurtada (a)	*Hurtada*	16	16	–	–	–	–	–	
	MONTA:	570	556	5	9	–	–	–	
		[illegible]	[illegible]	[illegible]	[illegible]	[illegible]	–	–	–

La Ba Provincia de m^n
= Rn =
de los monesterios y Re
ligiosos dellos q ay ella

	Religiosos de la Hordenes fran^co	Religiosos de otras Hordenes y monjas de todas
==== Casarrubios del Monte ====		
Un monesterio de frailes agustinos en que ay veinte y ocho Religiosos	28	-
==== Barajas ====		
Un monasterio de frailes françiscos descalços en que ay diez y seis Religiosos	-	16
==== Cubas ====		
Un monesterio de monjas de Ntra. Sra. de la Cruz en que ay Veynte y çinco Religiosas	25	-
==== Griñon ====		
Un monesterio de monjas en que ay treinta religiosas	30	-
==== Almonaçid ====		
Un monesterio de monjas en que ay treinta religiosas	30	-
==== Pastrana ====		
Un monesterio de frailes françiscos en que ay Veinte Religiosos	-	20
Otro de carmelitas descalços en que ay treinta Religiosos	30	-
Otro de monjas en que ay Veinte y çinco Religiosas	25	-
==== Escariche ====		
Un monesterio de monjas de la Conçepcion en que ay Veinte y quatro Religiosas	24	-
==== Auñon ====		
Un monesterio de frailes françiscos descalços en que ay treinta Religiosas	-	30

	Religiosos de la Hordenes de S. Fran.co	Religiosos de otras Hordenes y monjas de todas
==== Maqueda ====		
Un monesterio de frailes Carmelitas descalços en que ay diez y ocho Religiosos	18	-
Otro de monjas en que ay quarenta y dos Religiosas	42	-
==== Peñalver ====		
Un monesterio de frailes françiscos en que ay Veinte y quatro Religiosos	-	24
	252	90
		252
		342

[illegible]

Manera que ay en toda esta Provincia treze monesterios en que ay trecientos y quarenta y dos Religiosos los nouenta frailes de la Orden de S. Fran.co y los setenta y seis de las otras Hordenes y los ciento y setenta y seis restantes monjas y quitados los frayles fran.cos van contados por los demas [illegible] vezinos a diez religiosos por [illegible]

CONVENTOS DE RELIGIOSOS DE LA VILLA DE MADRID

En el plano "Topographia de la Villa de Madrid, descri^{p}ta por Don Pedro Texeira, año 1656" aparece una relación de Conventos con la fecha de su instalación.
De ella entresacamos los existentes en 1591.

CONVENTO DE RELIGIOSOS

Sus fundadores y Antiguedad

I. Convento de S. Françisco, fundación del Serafico Padre.

II. Convento Real de S. Geronimo fundación del Rey Don Enrique quarto. Año 1464.

III. Convento de N.S. de Atocha del Orden de S. Domingo. Fundación del maestro fray Juan hurtado. Año 1523.

IV. Convento de S. Felipe del Orden de S. Agustin. fundacion de fray Alonso de Madrid Provincial de Su Orden. Año 1546.

V. Colegio Imperial de S. Pedro Y S. Pablo, de la Compañia de Jesus, fundado por los Padres Pedro fabro y antonio de Aranque. Año 1560.

VI. Convento de S. Francisco de Paula de los minimos fue fundado por Sus religiosos y favor del S.^{m} p^{e} Don Carlos. Año 156i.

VII. Convento de la Santísima Trinidad. fundacion de Sus Religiosos. Año 1562.

VIII. Convento de N.S^{ra}. de la merçed, fundación de Sus Religiosos. Año 1564.

IX. Convento de los Carmelitas Calçados, fundacion de Sus Religisos. Año 1573.

X. Convento y Colegio de S. Agustin, fue su fundadora Dona María de Aragon. Año 1573.

XI. Convento y Colegio de S. Tomás del Orden de S. Domingo, fundacion de su Religion 1584.

XII. Convento de S. Hermeregildo de Carmelitas des-Calços se fundaron Sus Religiosos. Año 1586

CONVENTOS DE RELIGIOSAS

Sus fundadores y Antiguedad

XXXII. Convento de S^{to} Domingo de Dominicas. Fundado por el mismo Padre. Año 1219.

XXXIII. Convento de S. Clara de Religiosas de S. Françis^{co} Fundole Dona Catalina Nunez Mujer de Alº Alvarez de Toledo Tezorero del Rey Don Enrique quarto. Año 1460.

XXXIV. Convento de la Salutaçion que se Entitula N.S^{ra} de Costantinopla de Religiosas de S. Françisco. Fundole Pedro Sapata Comendador de Medina de las Torres y Camarero del Rey Don Juan el Primero. Año 1469.

XXXV. Convento de Religiosas del Orden de S. Geronimo de N. S^{ra}. de la Concepçion Fundole Françisco Ramirez Ssº de los Reyes Don Enrique y de los Católicos. Año 1501.

XXXVI. Convento de Sta. Catalina de Sena del Orden de S^{to}. Domingo. Fundole Dona Catalina Telles Camarera de la Reyna Catolica. Año 1510.

XXXVII. Convento de N.S^{ra} de la Conçepcion de Religiosos de S. Françisco. Fundole Beatriz Galinda Camarera de la Reyna Catolica. Año 1512.

XXXVIII. Convento de N.S^{ra}. de la Piedad de Religiosas del Orden de S. Bernardo. Fundole Alvaro garcidiez de Riba de Neira Maestre Sala del Rey Don Enrique quarto en Valleças y se traslado a Madrid. Año 1553.

XXXIX. Convento Real de N. S^{ra}. de la consolaçion de Religiosas descalças de S. Françisco. Fundole la S^{ma}. Princesa Dona Juana de Austria. Año 1559.

XL. Convento de la Madalena de Religiosas de S. Agustin. Fundole Baltazar Gomes. Año 1560.

XLI. Convento de Sta. Mª de los Angeles del Orden de S. Françisco. Fundole Doña Leonora Maxarenas hija que Fue del Rey Don Felipe Segundo. Año 1564.

XLII. N. S^{ra}. de Loreto. Anparo de las niñas huerfanas fue fundado Año 1581 con limosna que dio el Catolico Rey Don Felipe Seg^{do}.

XLIII. Convento de las Carmelitas descalças. Fundación de sus Religiosas. Año 1586.

XLIIII. Convento de Religiosas de S. Bernardo de su Mismo abito. Fundose en Pinto y traladose a Madrid. Año 1589.

NOTAS AL VECINDARIO DE MADRID.

La paginación se refiere a la particular de ésta provincia que figura en el margen superior derecho de cada página.

Pág. 1 (*1) En el manuscrito aparece, tras el sumario, el resumen literal de las cifras. En él se dice que en Madrid no se hizo "averiguación", a continuación sigue una nota firmada que cualifica las expresadas cifras con un "se consideraron". Así, se manifiesta que la vecindad de la Villa debía ser: vecinos de todos los estados 7.500 (los 500 en otro tipo de letra) y de ellos, pecheros 3.536. Esta última cantidad aparece tachada y debajo en otra letra se añadió: 4.000.

(*2) Las cifras entre corchetes son estimaciones actuales. Véase el comentario a este vecindario).

Pág. 3 (*3) En el manuscrito sigue la siguiente nota: *"No biene en la averiguación. Dize que está despoblado y el servicio lo paga por este lugar el de Bicalvaro que goza de sus prados"*.

(*4) En la "Relación Por Mayor" del manuscrito se usa el segundo nombre.

Pág. 4 (*5) En el manuscrito se ha añadido una nota que dice: *"No biene en Aberiguacion y dize questa Despoblado y son tierras labrantias sin que aya morador"*.

(*6) El manuscrito advierte: *"Dize q' esta Despoblada sin naide y es tierra labrantías"*.

Pág. 6 (*7) Aunque en el manuscrito se lee claramente *"Pero Veque"*, posiblemente se trate de "Peñalver".

--- o ---

COMENTARIO SOBRE LA POBLACION DE LA VILLA DE MADRID

En el Censo de 1591 no se hizo averiguación para la Villa de Madrid. Con objeto de poder obtener resultados nacionales y provinciales, aunque sean aproximados, debemos estimar los correspondientes datos. Los realizadores del censo atribuyeron a esta ciudad 7.500 vecinos con un 53,3 % de pecheros.

Para la estimación de los otras tres estados (hidalgos, clérigos y religiosos) se ha tomado como modelo la entonces Villa de Valladolid que a la sazón contaba con 8.112 vecinos y un 63 % de pecheros ya que, por su proximidad, su antecedente de sede real, número de conventos y tamaño, permite intuir que debía ser bastante semejante a Madrid. Las estimaciones se han efectuado de la siguiente forma:

Número de Religiosos. En el plano de Madrid realizado por Texeira en 1566 figura una relación de los conventos según su fecha de implantación. Tomando sólo los anteriores a 1591, cuya relación se incluye en esta publicación, y comparándolo con Valladolid resultan los datos siguientes: Monasterios de frailes no franciscanos, 11. (en Valladolid, 12 con 545 frailes); Monasterios de franciscanos, 1. (en Valladolid, 1 con 70 frailes); Monasterios de monjas, 13 (en Valladolid, 14 con 525 monjas). Suponiendo que el número medio de religiosos de cada uno de estos tipos era el mismo en ambas villas, se obtiene para Madrid: 500 frailes no franciscanos, 441 monjas y 70 frailes franciscanos, lo que contabilizan 94 vecinos.

Número de clérigos e hidalgos. El conjunto de ambos, en los supuestos anteriores ha de ser de 3.406 que, repartidos en la misma proporción que en Valladolid, nos da: 2.988 hidalgos y 418 clérigos.

Conviene advertir que todas estas cifras aisladamente han de tomarse con toda clase de reservas.

Por último, es de hacer notar que en la obra de Tomás González referente a este Censo y ampliada con otros datos, aparecen entre éstos últimos para Madrid las cifras siguientes que son totalmente divergentes con las anteriores y con las del citado censo:

Total de vecinos en 1597 (Pág. 96 del T.González) Villa de Madrid: 11.857
Total de hidalgos en 1590 (Pág. 97 o.c.). Provincia de Madrid: 1.024 lo que daría para la villa 700.
Total de casas en 1597 (Pág. 96 o.c.) de la Villa de Madrid: 7.016.

Vecindario de Mesa Arzobispal de Toledo

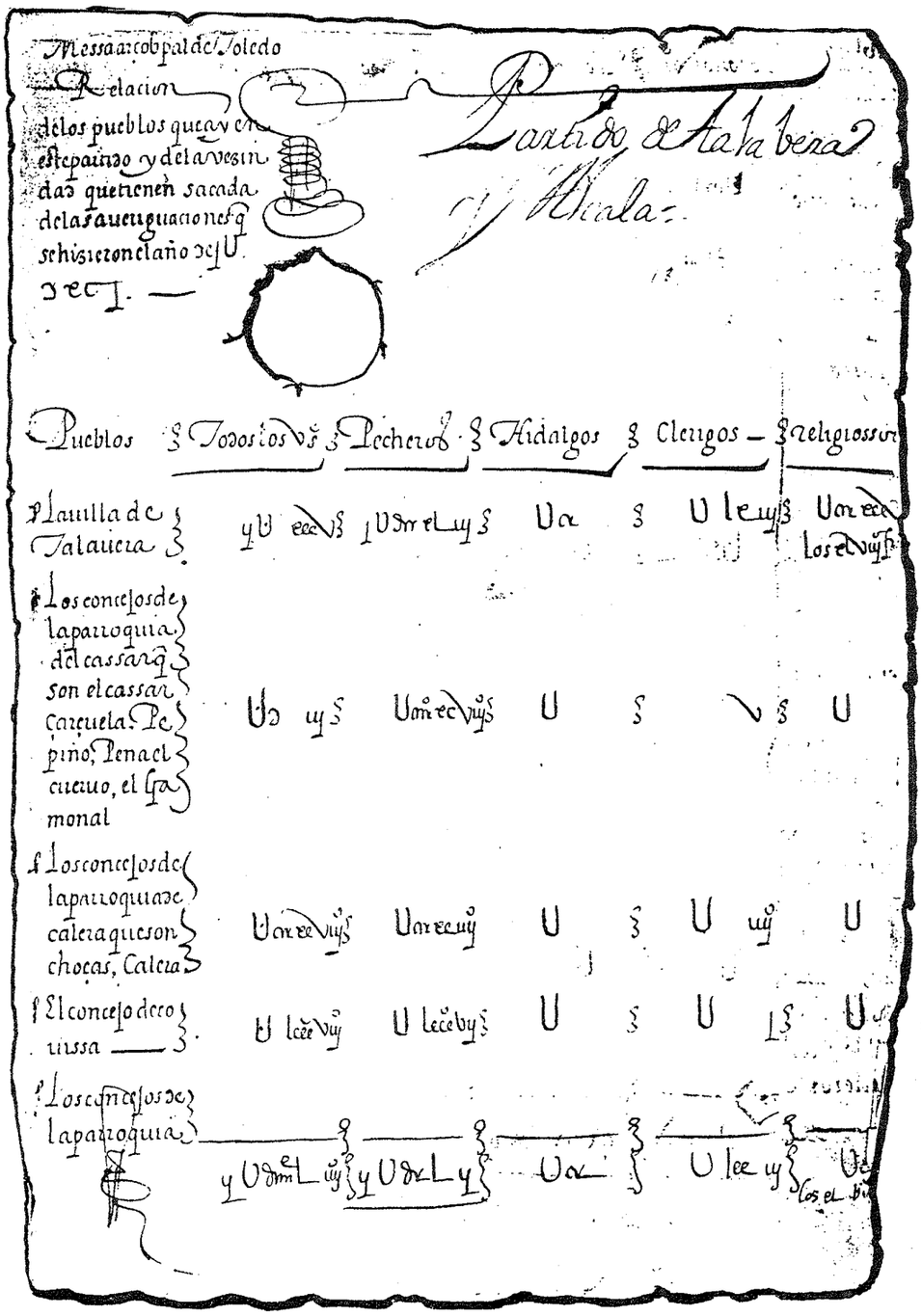

* *Anverso de la primera hoja, folio 1, de la "Relación por Mayor" del Vecindario de la* ***MESA ARZOBISPAL DE TOLEDO.***

Archivo Gral. de Simancas
Legajo: 1,301 Cont. Grles.
Tamaño real: 21,5 x 31 cms.



Relacion de los pueblos que ay en este partido y de la vezindad que tienen sacada de las averiguaciones hechas este año de 1787

DENOMINACION ACTUAL	Pueblos	Vezinos: todos vs	Vezinos: Pecheros	Vezinos: Hidalgos	Vezinos: Clerigos	Vezinos: Religs	Religiosos: sin Coro ni Prio	Religiosos: frailes Coro
Talavera de la Reina	La villa de Talavera	2.035	1.743	200	63	29	289	48
	Los conçejos de la parroquia del Cassar q' son:							
|Ver pág. 5|	{Q Primero}	503	498	-	5	-	-	-
	Los conçejos de la parroquia de Calera, q' son:							
|Ver pág. 5|	{Q Primero}	328	324	-	4	-	-	-
Cobisa	El conçejo de Covirssa	88	87	-	1	-	-	-
							-	-
	Los conçejos de la parroquia del Villar de el Pedroso, q' son:							
|Ver pág. 5|	{Q Primero}	359	355	-	4	-	-	-
	Los conçejos de la parroquia de Garvin, q' son:							
|Ver pág. 5|	{Q Primero}	950	933	9	8	-	-	-
	Los conçejos de la parroquia de Alia, q' son:							
|Ver pág. 6|	{Q Primero}	1.008	995	6	7	-	-	-
							-	-
	Los conçejos de la parroquia de Estrella, q' son:							
|Ver pág. 6|	{Q Primero}	903	887	7	9	-	-	-
	Los conçejos de la parroquia de Alcaudete, q' son:							
|Ver pág. 6|	{Q Primero}	1.564	1.551	2	11	-	-	-
							-	-
	Los conçejos de la parroquia de Almofrague, q' son:							
|Ver pág. 6|	{Q Primero}	702	692	5	5	-	-	-
							-	-

Mesa, 2

DENOMINACION ACTUAL	Pueblos	Vezinos: todos vºs	Vezinos: Pecheros	Vezinos: Hidalgos	Vezinos: Clerigos	Vezinos: Religiosos	Religiosos: sin los de S. Fr.co	Religiosos: frailes	Religiosos: fran.cos
	Los conçejos de la parroquia de Horcajo, q' son:								
|Ver pág. 7|	{Primero}	767	744	14	9	-	-	-	
Las Herencias	*El conçejo de las Herencias*	70	67	2	1	-	-	-	
Alcalá de Henares	*La Vª de Alcala de Henares* (*1)	2.345	2.077	155	59	54	539	126	
		[illegible]	[illegible]	[illegible]	[illegible]	[illegible]	-	-	
	Los lugares de la tierra de la dha Villa que son:								
|Ver pág. 4|	{Primero}	5.005	4.858	76	71	-	-	-	
Santorcaz	*La Villa de Santorcaz*	424	416	-	8	-	-	-	
Perales de Tajuña	*La villa de Perales de Tajuña*	215	209	4	2	-	-	-	
El Puente del Arzobispo	*La puente el arçobispo y alcolea*	468	440	13	15	-	-	-	
Yllescas	*La Villa de Yllescas*	721	656	38	22	5	46	13	
		[illegible]	[illegible]	[illegible]	[illegible]	[illegible]	-	-	
	Los lugares de la tierra de la dha Vª de Yllescas								
|Ver pág. 7|	{Primero}	151	144	4	3	-	-	-	
Valdemoro	*La villa de Valdemoro*	926	900	6	19	1	14 (*2)	-	
Lillo	*La Villa de Lillo*	1.061	1.027	20	14	-	-	-	
La Guardia	*La guardia*	623	612	3	7	1	10	-	
Villamuelas	*Villamuelas*	121	120	-	1	-	-	-	
El Romeral	*El romeral*	348	346	-	2	-	-	-	
Villanueva de Bogas	*Villanueva de bogas*	47	47	-	-	-	-	-	
Yepes	*La Villa de Yepes*	1.427	1.396	4	20	7	70	12	
Villasequilla de Yepes	*Villaseca su adegaña*	155	152	2	1	-	-	-	
		[illegible]	[illegible]	[illegible]	[illegible]	[illegible]	-	-	
Cabañas de Yepes	*Cavañas de Yepes*	196	193	-	3	-	-	-	
Morata de Tajuña	*Morata*	490	461	22	7	-	-	-	
Briehuega	*Briuega*	1.056	1.018	17	17	4	36	-	
	Lugares de la tierra de la dha Briuega, q' son:								
|Ver pág. 7|	{Primero}	1.423	1.402	3	15	3	26	-	
		[illegible]	[illegible]	[illegible]	[illegible]	[illegible]	-	-	
Uceda	*La Villa de Uçeda*	526	505	11	10	-	-	-	
		[illegible]	[illegible]	[illegible]	[illegible]	[illegible]	-	-	
	Lugares de la tierra de la Villa de Uzeda q' son								
|Ver pág. 8|	{Primero}	2.264 (*3)	2.221	5	38 (*3)	-	-	-	

DENOMINACION ACTUAL	Pueblos	Vezinos todos vs.	Pecheros	Hidalgos	Clerigos	Religs	Religiosos sin los de fr.co fr.cos	Religiosas fr.cas fr.zas
Torrelaguna	La Villa de Tordelaguna	884	787	61	32	4	38	40
Talamanca de Jarama	Talamanca	436	394	32	10	–	–	–
	Los conçejos de la tierra de la dha Villa de Talamanca	[illegible]	[illegible]	[illegible]	[illegible]	[illegible]		
|Ver pág. 8|	{Q. Primero}	2.457	2.433	–	24	–	–	–
Pesadilla	La villa de pesadilla	62	60	1	1	–	–	–
Utrilla	Utrilla	158	154	1	3	–	–	–
Velinchón	Velinchon	477	452	18	7	–	–	–
Almuluez	Almaluez	119	114	2	3	–	–	–
Alcolea de Torote (*4)	Alcolea de Torote	53	51	1	1	–	–	–
		[illegible]	[illegible]	[illegible]	[illegible]	[illegible]	–	–
	Los concejos de la tierra de la dha Vª de alcolea							
|Ver pág. 9|	{Q. Primero}	539	527	–	12	–	–	–
	MONTA:	34.453	33.048	744	553	108	1.068	239
	Por la Universidad se consideraron para los millones:	200	–	200	–	–	–	–
	MONTA TODO:	34.653	33.048	944	553	108	1.068	239
	Corrección según Nota pág.anterior:	1		–	1	–	–	–
	MONTA FINAL:	34.654	33.048	944	554	108	1.068	239

[illegible]

Para el seruiçio

A los cõlmeneros que moran en las posadas que ay en esta villa de Talauera no se les pague Seruiçio porque sobrello ay pleito pendiente ante mis contadores mayores determinado Seles cargara lo que deuieren pagar del dicho Seruiçio =

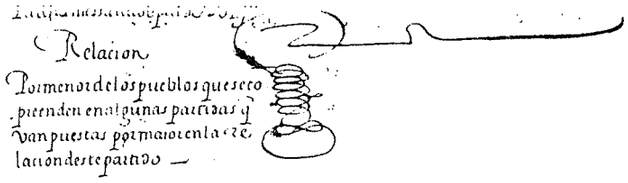

Relacion
Por menor de los pueblos que se co
prenden en algunas partidas y
van puestas por mayor en la re
lacion deste partido —

DENOMINACION ACTUAL	Pueblos	Vezinos todos vs.	Pecheros	Hidalgos	Clerigos	Religs	Religiosos sin Lars. ó Frs.	Frailes Franc.
		==== Tierra de Alcala ====						
Torrejón de Ardoz	Torrejon de Ardoz	361	354	1	6	-	-	-
Ajalvir	Axalvir	161	153	6	2	-	-	-
Daganzo de Arriba	Dagançuelo	149	148	-	1	-	-	-
Loeches	Lueches	379	374	2	3	-	-	-
Campo Real	Aldea el ca'po real	583	575	-	8	-	-	-
Arganda	Arganda	532	525	1	6	-	-	-
Orusco	Orusco	75	74	-	1	-	-	-
Valdilecha	Valdeliechas	241	232	6	3	-	-	-
Los Hueros	Los huertos	53	52	-	1	-	-	-
Pezuela de la Torres	Peçuela	278	269	5	4	-	-	-
Corpa	Corpa	262	247	12	3	-	-	-
Los Santos de la Humosa	Los sanctos	251	249	-	2	-	-	-
Camarma de Esteruelas	Camarma	173	168	1	4	-	-	-
Valverde de Alcalá	Valverde	54	53	-	1	-	-	-
Villalbilla	Villalvilla	152	149	-	3	-	-	-
Pozuelo del Rey	Poçuelo de Torres	225	220	1	4	-	-	-
Torres de la Alameda	Torres	286	272	9	5	-	-	-
Tielmes	Tielmes	80	76	3	1	-	-	-
Carabaña	Caravaña	264	240	19	5	-	-	-
Ambite	Ambite	185	180	1	4	-	-	-
Anchuelo	Anchuelo	91	86	3	2	-	-	-
Villar del Olmo	El Villar	91	89	1	1	-	-	-
Olmeda de las Fuentes	El Olmeda	79	73	5	1	-	-	-
	MONTA:	5.005	4.858	76	71	-	-	-

DENOMINACION ACTUAL	Pueblos	Vezinos: todos vz.os	Vezinos: Pecheros	Vezinos: Hidalgos	Vezinos: Clerigos	Vezinos: Religiosos	Religiosos: sin los de S. Fr.co	Religiosos: frailes	Religiosos: fran.cos
				==== Tierra de Talavera ====					
				==== Parroquia del Casar ====					
El Casar de Talavera	El cassar	149	147	-	2	-	-	-	
Zarzuela (ª)	Çarçuela	2	2	-	-	-	-	-	
Pepino	Pepino	84	83	-	1	-	-	-	
Peña el Cuervo (ª)	Peña el cuervo	17	17	-	-	-	-	-	
Gamonal	El gamonal	251	249	-	2	-	-	-	
	MONTA:	503	498	-	5	-	-	-	
		[illegible]	[illegible]	[illegible]	[illegible]	[illegible]	-	-	
				==== Parraquia de Calera ====					
Calera y Chozas	Choças	101	100	-	1	-	-	-	
	Calera	227	224	-	3	-	-	-	
	MONTA:	328	324	-	4	-	-	-	
		[illegible]	[illegible]	[illegible]	[illegible]	[illegible]	-	-	
				==== Parroquia del Villar del Pedroso ====					
Villar del Pedroso	Villar del Pedroso	215	213	-	2	-	-	-	
		[illegible]	[illegible]	[illegible]	[illegible]	[illegible]	-	-	
Navatrasierra	Toilamora	35	34	-	1	-	-	-	
Carrascalejo	Carrascalejo	109	108	-	1	-	-	-	
	MONTA:	359	355	-	4	-	-	-	
		[illegible]	[illegible]	[illegible]	[illegible]	[illegible]	-	-	
				==== Parroquia de Garvin ====					
Valdelacasa de Tajo	Valdelacasa	219	213	4	2	-	-	-	
Garvín	Garvin	84	81	2	1	-	-	-	
Peraleda de San Román	Laperaleda	115	114	-	1	-	-	-	
	Santroman	25	24	-	1	-	-	-	
La Avellaneda	El avellaneda	108	107	-	1	-	-	-	
Castañar de Ibor	El Castañar	220	217	2	1	-	-	-	
Navalvillar	Navalvillar	179	177	1	1	-	-	-	
	MONTA:	950	933	9	8	-	-	-	
		[illegible]	[illegible]	[illegible]	[illegible]	[illegible]	-	-	

DENOMINACION ACTUAL	Pueblos	Vezinos: todos vs.	Vezinos: Pecheros	Vezinos: Hidalgos	Vezinos: Clerigos	Vezinos: Religiosos	Religiosos: sin los de S. Fr.co	Religiosos: frailes	Religiosos: franc.os
				==== Parroquia de Alia ====					
Alia	Alia	488	481	5	2	-	-	-	
		[illegible]	[illegible]	[illegible]	[illegible]	[illegible]	-	-	
Iglesia de Lagar (Ruinas)	El lagar	42	41	-	1	-	-	-	
Castilblanco	Castilblanco	299	296	-	3	-	-	-	
Valdecaballeros	Valdecaballeros	179	177	1	1	-	-	-	
	MONTA:	1.008	995	6	7	-	-	-	
		[illegible]	[illegible]	[illegible]	[illegible]	[illegible]	-	-	
		[illegible]	[illegible]	[illegible]	[illegible]	[illegible]			
				==== Parroquia de Estrella ====					
Puerto de San Vicente	El puerto de Sant Vicente	111	110	-	1	-	-	-	
Mohedas de la Jara	Mohedas	196	192	2	2	-	-	-	
El Campillo de la Jara	El Campillo	189	188	-	1	-	-	-	
La Estrella	El estrella	252	245	5	2	-	-	-	
Fuentes	Fuente el apio	18	18	-	-	-	-	-	
Aldea Nueva de San Bartolomé	Aldea nueva de Mohedas	99	98	-	1	-	-	-	
Navalmoralejo	Navalmoral	38	36	-	2	-	-	-	
	MONTA:	903	887	7	9	-	-	-	
		[illegible]	[illegible]	[illegible]	[illegible]	[illegible]	-	-	
				==== Parroquia de Alcaudete ====					
Aldeanueva de Barbarroya	Aldeanueva de Valvarroias	221	219	1	1	-	-	-	
Sevilla de la Jara	Sevilleja y sus alquerías	246	245	-	1	-	-	-	
Corralrubio	Corral rrubio	39	38	-	1	-	-	-	
Belvís de la Jara	Veluis	112	111	-	1	-	-	-	
Alcaudete de la Jara	Alcaudete	341	337	1	3	-	-	-	
Torrecilla de la Jara	Torrecilla	170	169	-	1	-	-	-	
Espinoso del Rey	Espinoso	347	344	-	3	-	-	-	
Los Navalucillos	Navalucillo	88	88	-	-	-	-	-	
	MONTA:	1.564	1.551	2	11	-	-	-	
		[illegible]	[illegible]	[illegible]	[illegible]	[illegible]			
				==== Parroquia de Almofrague ====					
Santa Cruz (Torre)	Santa cruz	180	178	1	1	-	-	-	
		[illegible]	[illegible]	[illegible]	[illegible]	[illegible]	-	-	
San Bartolomé de las Abiertas	Sant Barttolome	118	115	2	1	-	-	-	
La Pueblanueva	La puebla nueva y vaharrill y alvohera y pelea rodrigo, sus alcarrias	359	355	2	2	-	-	-	
Las Abiertas (paraje)	Las abiertas	45	44	-	1	-	-	-	
	MONTA:	702	692	5	5	-	-	-	
		[illegible]	[illegible]	[illegible]	[illegible]	[illegible]	-	-	

DENOMINACION ACTUAL	Pueblos	Vezinos: todos vz.os	Vezinos: Pecheros	Vezinos: Hidalgos	Vezinos: Clerigos	Vezinos: Religiosos	Religiosos: sin los de S. Fr.co	Religiosos: frailes	Religiosos: frailes
				==== Parroquia de Horcajo ====					
Mañosa	Mañosa	40	39	-	1	-	-	-	
Illán de las Vacas	Yllen de vacas	74	69	4	1	-	-	-	
Brugel (paraje)	Vrugel	109	108	-	1	-	-	-	
Villanueva del Horcajo (ª)	Villanueva del Horcajo	51	49	1	1	-	-	-	
Los Cerralbos	Cerralvo	91	84	6	1	-	-	-	
Montearagón	Montearagon	84	83	-	1	-	-	-	
Lucillos	Lucillos	110	109	-	1	-	-	-	
Cazalegas	Caçalegas	208	203	3	2	-	-	-	
	MONTA:	767	744	14	9	-	-	-	
		[illegible]	[illegible]	[illegible]	[illegible]	[illegible]	-	-	
				==== Tierra de la Villa de Yllescas ====					
Torrejón de la Calzada	Torrejon de Yllescas	22	20	1	1	-	-	-	
Valaguera (ª)	Valaguera	20	19	-	1	-	-	-	
Ugena	Ugenar	109	105	3	1	-	-	-	
	MONTA:	151	144	4	3	-	-	-	
		[illegible]	[illegible]	[illegible]	[illegible]	[illegible]	-	-	
				==== Tierra de Briuega ====					
Castilmimbre	Castilmimbre	67	66	-	1	-	-	-	
Gajanejos	Gajanexos	126	125	-	1	-	-	-	
San Andrés del Rey	Sant andres	61	60	-	1	-	-	-	
Pajares	Paxares	88	87	-	1	-	-	-	
Valdesaz	Valdesaz	106	105	-	1	-	-	-	
Tomellosa	Tomellosa	131	129	-	2	-	-	-	
Villaviciosa de Tajuña	Villaviciosa	99	95	-	1	3	26	-	
		[illegible]	[illegible]	[illegible]	[illegible]	[illegible]	-	-	
Romancos	Romancos	498	492	1	5	-	-	-	
Fuentes de la Alcarria	La vª de Fuentes	156	155	-	1	-	-	-	
Archilla	Archilla	91	88	2	1	-	-	-	
	MONTA:	1.423	1.402	3	15	3	26	-	
		[illegible]	[illegible]	[illegible]	[illegible]	[illegible]	-	-	
		[illegible]	[illegible]	[illegible]	[illegible]	[illegible]			
		[illegible]	[illegible]	[illegible]	[illegible]	[illegible]			

DENOMINACION ACTUAL	Pueblos	Vezinos: todos vz.os	Vezinos: Pecheros	Vezinos: Hidalgos	Vezinos: Clerigos	Vezinos: Religiosos	Religiosos: sin los de S. Fr.co	Religiosos: frailes	Religiosos: fran.cos
				==== Tierra de Uzeda ====					
Venturada	*Venturada*	71	70	-	1	-	-	-	
Torremocha de Jarama	*Torremocha*	11	11	-	-	-	-	-	
Cabanilla de la Sierra	*Cavanillas*	58	57	-	1	-	-	-	
El Berrueco	*El berrueco*	55	54	-	1	-	-	-	
Redueña	*Reduena*	69	65	3	1	-	-	-	
Alpedrete de la Sierra	*Alpedrete*	63	62	-	1	-	-	-	
Valdepeñas de la Sierra	*Valdepeñas*	329	326	-	3	-	-	-	
		[illegible]	[illegible]	[illegible]	[illegible]	[illegible]	-	-	
Tortuero	*Tortuero*	91	90	-	1	-	-	-	
Valdesotos	*Valdesotos*	67	64	-	3	-	-	-	
Puebla de Valles	*La puebla de los Valles*	256	253	-	3	-	-	-	
Matarrubia	*Matarruvia*	161	158	-	3	-	-	-	
Casa de Uceda	*La cassa de Uzeda*	205	203	-	2	-	-	-	
Viñuelas	*Viñuelas*	109	107	-	2	-	-	-	
Villaseca de Uceda	*Villaseca*	33	31	-	2	-	-	-	
Mesones	*Messones*	97	93	1	3	-	-	-	
Cubillo de Uceda	*Cuvillo*	271	263	1	7	-	-	-	
Fuentelahiguera de Albatages	*Fuente la Higuera*	125	123	-	2	-	-	-	
Fuente del Fresno	*Fuente el fresno*	51	50	-	1	-	-	-	
Galapaguillos (ª)	*Galapaguillos*	1	1	-	-	-	-	-	
		[illegible]	[illegible]	[illegible]	[illegible]	[illegible]	-	-	
Valdenuño-Fernández.	*Valdenuño Hernandez*	141	140	-	1	-	-	-	
	MONTA:	2.264	2.221	5	38	-	-	-	
		[illegible]	[illegible]	[illegible]	[illegible]	[illegible]			
		[illegible]	[illegible]	[illegible]	[illegible]	[illegible]			
		[illegible]	[illegible]	[illegible]	[illegible]	[illegible]			
		[illegible]	[illegible]	[illegible]	[illegible]	[illegible]			
				==== Tierra de Talamanca ====					
Alalpardo	*Alalpardo*	152	150	-	2	-	-	-	
Algete	*Argete*	480	474	-	6	-	-	-	
Valdetorres de Jarama	*Valdetorres*	234	232	-	2	-	-	-	
Valdeolmos	*Valdolmos*	101	99	-	2	-	-	-	
Zarzuela del Monte (*5)	*Çarçuela*	77	76	-	1	-	-	-	
El Casar de Talamanca	*El casar*	420	418	-	2	-	-	-	
Valdepiélagos	*Valdepielagos*	139	138	-	1	-	-	-	

DENOMINACION ACTUAL	Pueblos	Vezinos: todos vz.os	Vezinos: Pecheros	Vezinos: Hidalgos	Vezinos: Clerigos	Vezinos: Religiosos	Religiosos: sin Lasa é Fr.co	Religiosos: Frailes	Religiosos: Frailes
	El Verrueche	está despoblado							
		[illegible]	[illegible]	[illegible]	[illegible]	[illegible]	-	-	
El Molar	El molar	256	254	-	2	-	-	-	
El Vellón	El vellon	160	159	-	1	-	-	-	
Fuente el Saz de Jarama	Fuentelsaz	438	433	-	5	-	-	-	
	MONTA:	2.457	2.433	-	24	-	-	-	
		[illegible]	[illegible]	[illegible]	[illegible]	[illegible]			
		[illegible]	[illegible]	[illegible]	[illegible]	[illegible]			
		[illegible]	[illegible]	[illegible]	[illegible]	[illegible]			

==== Tierra de Alcolea de Torote ====

Galápagos	Galapagos	58	56	-	2	-	-	-	
Valdeavero	Valdavero	88	87	-	1	-	-	-	
Torrejón del Rey	Torrejon del rey	203	196	-	7	-	-	-	
Ribatejada	Rivatajada	190	188	-	2	-	-	-	
	MONTA:	539	527	-	12	-	-	-	
		[illegible]	[illegible]	[illegible]	[illegible]	[illegible]	-	-	

==== Adegañas de la Villa de Yepes (*6) ====

	Villaseca	155	152	2	1	-	-	-	
	Cavañas	196	193	-	3	-	-	-	
	MONTA:	351	345	2	4	-	-	-	
		[illegible]	[illegible]	[illegible]	[illegible]		-	-	



==== Alcala ====

El monesterio de Sant Cirilo de carmelitas descalços	31	-
El monesterio del Carmen, calçados	30	-
El monesterio de la Trinidad	20	-
El Monesterio de la Merced	15	-
El Monesterio de Sant Bernardo	34	-
El Monesterio de Sant Agustin	26	-
El Monesterio de Sta Anna de la orden de los minimos	25	-
El Colegio de Santo Tomas de la orden de Sto Domingo	20	-
El Monesterio de Santa Madre de Dios de la orden de Sto Domingo	26	-
El Monesterio de Santa Maria de Jhs de la orden de Sant Fran^{co}	-	100
El Monesterio del angel de la guarda de la orden de Sant Fran^{co} descal^{s}.	-	14
El Collegio de St Pedro y St Pablo de la orden de Sant Françisco que esta dentro del colegio mayor	-	12
El collegio de la compañia de Jhus	104	-

==== Monesterios de monjas ====

El convento de monjas de Sant Ju^{o} de la penitencia de la orden de Sant Françisco	42	-
La cassa de las donzellas de Santa Ysabel	40	-
El Monesterio de Santa Clara	43	-
El Monesterio de la conçepcion de la orden del Carmen descalças	25	-
El Convento de Sta Visula de la orden de Sant Françisco	38	-
El convento de la Magdalena de la orden de Sant Agustín	20	-

==== En Tor de laguna ====

Un monesterio de frayles françiscos	-	40
Otro de monjas de Ntra. Sra. de la Conçepcion	38	-

==== En Briuega ====

Un monesterio de frailes carmelitas descalços q'se dize St Joseph	10	-
Un monesterio de monjas de la orden de Sant Geronimo q' se dize Sant Yldefonso	26	-

==== En Villaviciosa ====

Un monesterio de frailes geronimos q'se dize Sant blas	26	-

==== En la guardia ====

Un monesterio de frailes de la trinidad de adbocacion de S$_{t}$ Ynocentes	10	-

==== En Yepes ====		
Un monesterio de frailes de la orden de Santo Domingo	24	-
Otro de la orden de San Françisco descalços	-	12
Otro de monjas de la orden de Sant Ber^{do}	46	-
==== En Yllescas ====		
Un monesterio de monjas de Santa Clara de la conçepcion	46	-
Otro de Frayles descalços de la orden de Sant Françisco	-	13
==== En Talavera ====		
Un monesterio de San Geronimo	42	-
Otro de sant Gines de la orden de Sant Domingo	34	-
Otro de Sant Françisco	-	35
Otro de la trinidad	31	-
Otro de Santa Ana descalços françiscos	-	13
Otro de recolectos de Sant Augustin	10	-
El collegio de la compañia de Jhus	17	-
=== Monesterios de Monjas ===		
El monesterio de Sant Benito	70	-
El monesterio de la madre de dios de la concepcion	52	-
El monesterio de Sant Yldefonso de la orden de Sant Augustin	33	-
En la Relación al por mayor se incluye:		
En Valdemoro	14	-
	1.068	239
		1.068
		1.307

NOTAS AL VECINDARIO DE MESA ARZOBISPAL DE TOLEDO.

La paginación se refiere a la particular de ésta provincia que figura en el margen superior derecho de cada página.

Pág. 2 (*1) Se añade una nota que dice: *"Ojo: Por la dicha Universidad se consideró por sí en el rrepartimiento de los millones 200 Vezinos que seran para la dicha millones: 2.545 Vezinos".*

(*2) Estos frailes no constan en la relación de monasterios.

(*3) Datos del "por menor" ya que en el original manuscrito figura un clérigo menos. Diferencia que se mantine en la suma parcial y en el Sumario.

Pág. 3 (*4) Despoblado que estuvo situado en el actual término de Torrejón del Rey. (Comunicación de Ignacio Duque de la Comunidad Autónoma de Madrid).

Desapareció físicamente y de un modo total a mediados del siglo XIX. Tenía un castillo que fué importante en la época medieval por estar en la frontera del reino musulmán de Toledo. Se puede situar su antigua localización sobre la carretera comarcal C-102, a la derecha, entre Torrejón del Rey y El Casar de Talamanca, en el punto donde arranca hacia el norte una carretera local a Galápagos. Dominaba un cerro sobre la margen izquierda del río Torote, no lejos de donde confluyen los arroyos Villajar y Valdemora. Parece ser que el último edificio en desaparecer fue la iglesia. (Comunicación de Blanca Calvo, Directora del Archivo Provincial de Guadalajara).

Pág.8 (*5) Hoy despoblado. Estuvo situado en el actual término de Ribatejada.

Pág. 9 (*6) Aparece detallado en la Relación por Mayor, por lo que aquí está de más.

--- o ---

Vecindario de Mondoñedo

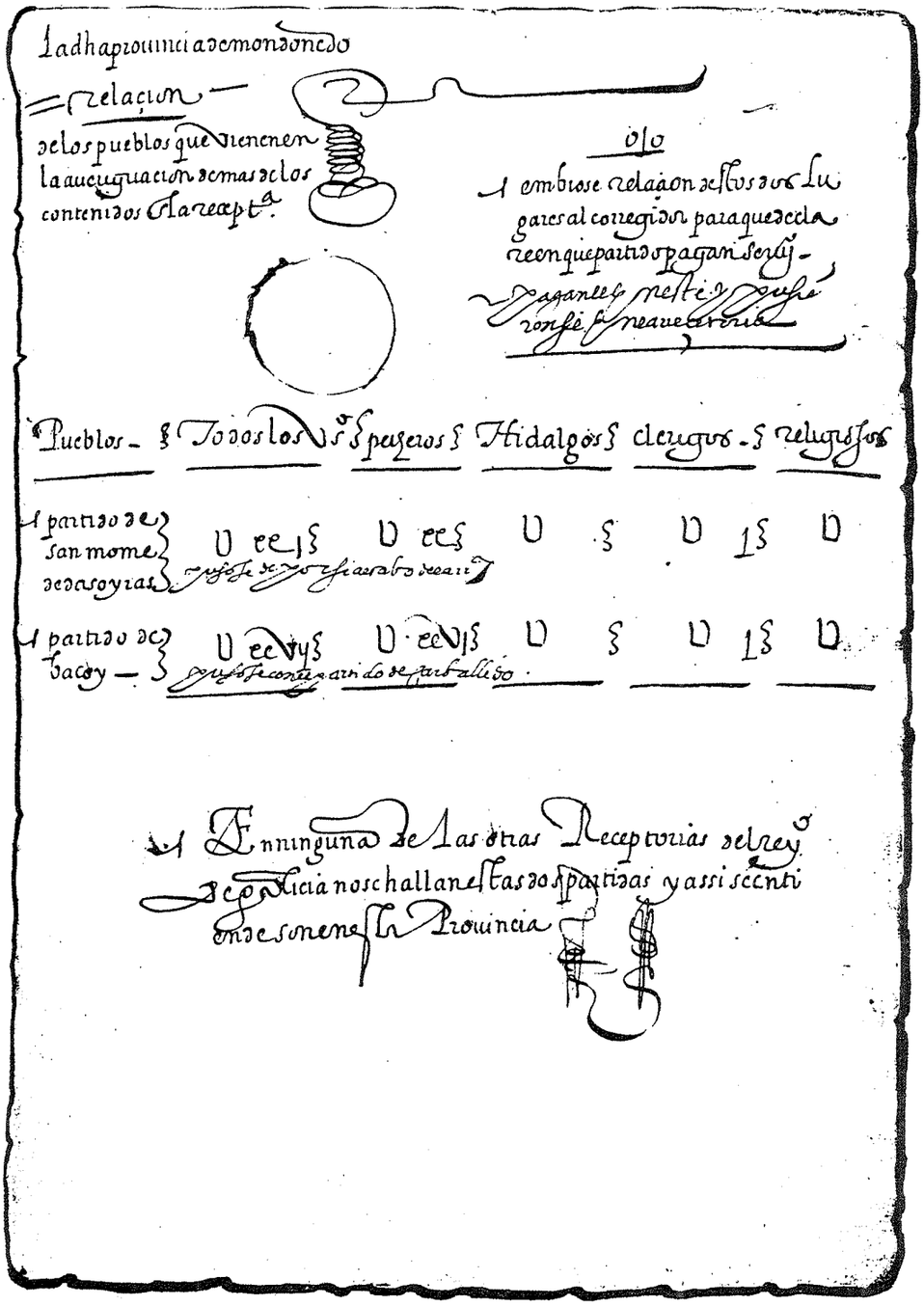

* *Anverso de la segunda hoja, folio 5, del Vecindario de la* ***PROVINCIA DE MONDOÑEDO.***

Archivo Gral. de Simancas
Legajo: 1,301 Cont. Grles.
Tamaño real: 21,5 x 31 cms.

Prouincia de mondoñedo
Relacion
delos pueblos q ay en este pár.o
dela vesinas q tuuieron sa
cada delas auenidaciones q de
hizieron el año

DENOMINACION ACTUAL	Pueblos	Vezinos todos vez.s	Pecheros	Hidalgos	Clerigos	Religios	Religiosos sin los de S.ta fees	frailes fran.cos
Mondoñedo	*La ciudad de Mondoñedo*	226	174	20	32	–	–	–
Argomoso	*El Partido de la Relleira de trigaas y argamoso*	57	57	–	–	–	–	–
Mayor	*El Partido de Lendin y Sancta Maria la mjor.*	58	57	–	1	–	–	–
Villamar	*El Partido de Villamor*	43	42	–	1	–	–	–
Brozo	*El Partido de la Relleira Danbroça*	46	46	–	–	–	–	–
Cesuras; Zoñán.	*El Partido de releyra de cessuras y zonan*	63	61	–	2	–	–	2
Viloalle	*Partido de Villa o alle*	44	43	–	1	–	–	–
Sasdônigas	*Partido de Saasdonegas*	66	64	–	2	–	–	–
Cima de Vila	*Partido de Çimade Villa*	17	17	–	–	–	–	–
Villanueva (Lorenzana)	*Partido de Villanueva de Lorençana*	269	244	23	1	1	8 (*1)	–
Cobarcos	*Partido del Valle de Cabarcos*	118	106	10	2	–	–	–
San Cosme (Barreiros)	*Partido de Calendaño de S.t Cosme*	155	131	20	4	–	–	–
Ribadeo; Puerto de Rinlo.	*La villa de Ribadeo y puerto de Rinlo*	198 (*3)	167	22	5	4	40	10
Rilleira	*Partido del condado de Ribadeo que llaman las Relleras de abajo y de arriva*	247	236	5	6	–	–	–
Lourenza (San Jorge); Lourenzã (Santo Tomé); Lorenzã (San Adriano).	*El Valle de Lorençana q' son Santjuzjo Santome y San Adriao de Lorençana que es tod un concejo y solian yr repartidos de por si*	231	223	5	3	–	–	–
Canedo	*Partido del Coto de Canedo*	48	41	7	–	–	–	–
Riotordo	*Partido de Rio Tordo*	140	132	4	4	–	–	–

DENOMINACION ACTUAL	Pueblos	Vezinos todos vs.	Vezinos Pecheros	Vezinos Hidalgos	Vezinos Clerigos	Vezinos Religs	Religiosos sin Lors. ni Frs.	Religiosos Frailes	Religiosos Mzas.
Mojoeira	Partido de la Mojoeira	13	12	-	1	-	-	-	
Ferreira	Partido del Coto de Ferreyra	22	18	3	1	-	-	-	
Santa Comba	Partido de Sancta Comba do ria	63	62	-	1	-	-	-	
Rececende	Partido de el coto de recende	55	54	-	1	-	-	-	
Trabada	Partido de Trabada	113	110	2	1	-	-	-	
Miranda (*4)	Partido de Miranda	341	301	34	6	-	-	-	
Sante	Partido de Sante	187	163	19	5	-	-	-	
San Tirso de Abrês.	Partido de Santisso	75	15	59	1	-	-	-	
Codofeita	Partido de Çedo y Feita	17	16	-	1	-	-	-	
Reigosa	Partido de Çellero de Reygossa	105	102	-	3	-	-	-	
Bretoña; Piñeiro.	El coto de bretona con el coto de pineiro	150	149	-	1	-	-	-	
Labrada	Partido de la Brada	103	100	1	2	-	-	-	
Muras	Partido del coto de Muras con su feligresia	214	209	1	4	-	-	-	
Castromayor	Partido de Castro Mayor	66	63	2	1	-	-	-	
Quende	Partido de Cuende y Gotan	8	7	-	1	-	-	-	
Cabaneiro	Partido del Coto de Cavaneiro	12	12	-	-	-	-	-	
Candia	Partido del coto de Candia	117	112	3	2	-	-	-	
Abadín	Partido de abadin	31	30	-	1	-	-	-	
Villarente	Partido de Villarente	117	113	-	4	-	-	-	
Graña	Partido de la grana de Villarente	34	32	1	1	-	-	-	
Moncelos	Partido de santiago de moncelos	38	36	1	1	-	-	-	
Laje	Partido de Sant Juan da Laje	21	20	-	1	-	-	-	
Vilacruz	Partido de Sancta Cruz	70	66	3	1	-	-	-	
Recare (Santo Tomé)	Partido de Sancto Tome y Rezare	35	33	1	1	-	-	-	
Budián	Partido de Budian	42	40	1	1	-	-	-	
Vilacampa	Partido de Villacampa	21	20	-	1	-	-	-	

DENOMINACION ACTUAL	Pueblos	Vezinos: todos vz.os	Vezinos: Pecheros	Vezinos: Hidalgos	Vezinos: Clerigos	Vezinos: Religiosos	Religiosos: sin los de S. Fr.co	Religiosos: frailes franc.os
Cuadramón	Partido de Santjurjo de cadramon	39	38	-	1	-	-	-
Frejulfe	Partido de Frejulfe	33	32	-	1	-	-	-
Pereiro	Partido de Sancta Maria del Pereyro	35	34	-	1	-	-	-
Adelán	Partido de Santiago de adelan	51	49	1	1	-	-	-
Lagoa	Partido de la Goa	95	92	2	1	-	-	-
Mor	Partido de San Pedro de Mor	54	52	1	1	-	-	-
Carballido; Bucoi	Partido de Carballido y Bacoy	58	56	-	2	-	-	-
		[illegible]	[illegible]	[illegible]	[illegible]	[illegible]	-	-
Mondoñedo (Foz)	Partido del coto de San Martino de Mondoñedo	105	92	10	13	-	-	-
Nois	Partido de Calendario de Noys	138	126	8	4	-	-	-
Portocelo	Partido de Calendario de Portoçelo	189	177	6	6	-	-	-
San Ciprián	Partido del Puerto de Sant Çebrian y sus feligresias y calendario	220	207	8	5	-	-	-
Vivero	El Partido de la Villa de Vibero	260	237	19	2	2	22	12
Valcarria	Partido de Valcarria	55	53	1	1	-	-	-
		(*5) [illegible]	[illegible]	[illegible]	[illegible]	-	[illegible]	[illegible]
Castro de Oro	Partido de Castro doro	23	19	3	1	-	-	-
Silán	Partido de Silan	29	28	-	1	-	-	-
Gerdiz	Partido de Xerduiz	68	67	1	-	-	-	-
Landrove	Partido de Landrove	50	45	4	1	-	-	-
Galdo	Partido de Galdo	71	68	2	1	-	-	-
Grallal (ª)	Partido de Grallal	49	43	4	2	-	-	-
Negredas	Partido de S.ta Marina y S.t Miguel das Negradas	27	27	-	-	-	-	-
		[illegible]	[illegible]	[illegible]	[illegible]	[illegible]	-	-
Valle	Partido de Santistebo y S. Roman de vale	91	83	6	2	-	-	-
Riberas del Sor	Partido de riberas del sol	37	34	2	1	-	-	-
Bares; Mogor	Partido de Bares y Mogor	90	87	1	2	-	-	-
Santa Cecilia (Valle de Oro)	Partido de S.ta Ciçilia	73	68	4	1	-	-	-
Foz	Partido de Santiago da Foz	51	41	9	1	-	-	-
San Acisclo (Valle de Oro)	Partido de Santaçisco	25	24	-	1	-	-	-
Villarente	Partido de S.t Juan de Villarente	68	58	8	2	-	-	-
		[illegible]	[illegible]	[illegible]	[illegible]	-	-	-

DENOMINACION ACTUAL	Pueblos	Vezinos: todos vs.	Vezinos: Pecheros	Vezinos: Hidalgos	Vezinos: Clerigos	Vezinos: Religiosos	Religiosos: sin los de S. Fr.co	Religiosos: frailes Fran.cos
Chavín	Partido de Yavin	55	53	1	1	-	-	-
Viveiro (Muras)	Partido de Viero	30	30	-	-	-	-	-
Mañón	Partido de area de Estavañon	24	23	-	1	-	-	-
Castiñeira	Partido de relleyra de castineiras (*6)	13	13	-	-	-	-	-
Lodeiro; Gondar.	Partido del ubreiro y gondar	27	26	-	1	-	-	-
Rego do Mallo	Partido de Sotomallo	30	29	-	1	-	-	-
Barrosa	Partido de Barrósso	30	29	1	-	-	-	-
		[illegible]	[illegible]	[illegible]	[illegible]	[illegible]	-	-
Balmonte	Partido de Voimonte	47	45	1	1	-	-	-
Caxoto	Partido de Cajoto	23	23	-	-	-	-	-
Viveiro (San Pedro)	Partido de San Pedro de Bui	45	42	2	1	-	-	-
Souto; Malló.	Partido de Soto y Malloo	27	27	-	-	-	-	-
Orol	Partido de Ourol	75	74	-	1	-	-	-
Mojofro (ª)	Partido de Mojoffio	80	79	-	1	-	-	-
Candomil	Partido de Trecemil	97	95	-	2	-	-	-
Cillero	Partido del puerto de Cilleyro	64	58	5	1	-	-	-
		[illegible]	[illegible]	[illegible]	[illegible]	[illegible]	-	-
Miñotos	Partido de Miñotor	59	58	-	1	-	-	-
Bravos	Partido de Bravos	118	115	2	1	-	-	-
Magazos	Partido de Magaços	44	40	3	1	-	-	-
Samarugo	Partido de Samarugo	22	19	2	1	-	-	-
Graña	Partido de las Granas de sol	72	72	-	-	-	-	-
Juances	Partido de Joances	68	67	-	1	-	-	-
Vilaseca	Partido de Villaseca	80	79	1	-	-	-	-
Peña de Cabras; Barreiros	Partido de peña de cabras y barreiros	8	8	-	-	-	-	-
		[illegible]	[illegible]	[illegible]	[illegible]	[illegible]	-	-
San Mamed (Puentes de García Rodriguez)	Partido de san mame da soyras que por otro nombre se llama san mame de ferreyros	21	20	-	1	-	-	-

Considerando los errores advertidos:

MONTA TODO:	7.339	6.797	365	170	7	70	24
montaro do:	[illegible]	[illegible]	[illegible]	[illegible]		[illegible]	

Sumario

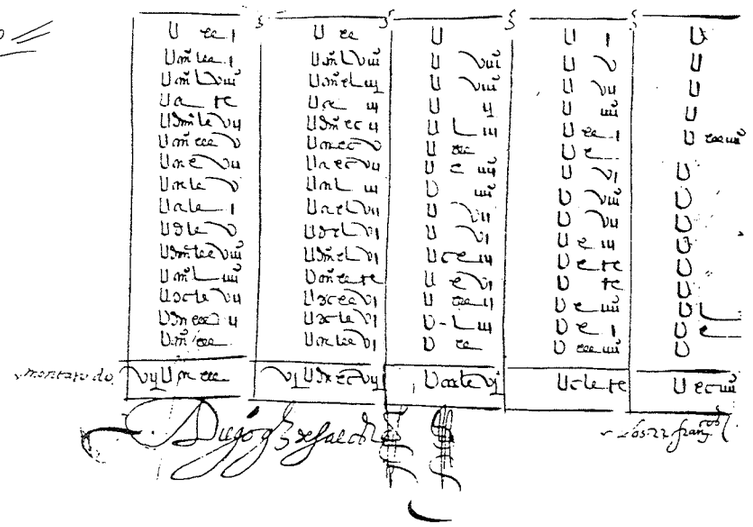

La dha provincia de mondoñedo

Relacion

de los monesterios de frailes
y monjas: sertos sacerdotes
nos que ay Hazta el nro.

Pueblos	monesterios.	Religiosos de todas Sordenes	Religiosos de S fran^co
En el partido de Releira de Cesuras y Zonan	Un monesterio de frailes franciscos	–	2
En Villanueva de Lorençana	Un monesterio de frailes Benitos	8	–
En Ribadeo	Un monesterio de frailes franciscos	–	10
	Otro de monjas de sancta Clara	40	–
En la Villa de Bivero	Un monesterio de frailes franciscos	–	12
	Otro de dominicos	8	–
	Otro de monjas dominicas	14	–
		70	24

Lcc ec uj

NOTAS AL VECINDARIO DE MONDOÑEDO.

La paginación se refiere a la particular de ésta provincia que figura en el margen superior derecho de cada página.

Pág. 1 (*1) En el manuscrito figuran 10 así como en el Sumario pero en la "Relación de conventos", la que se sigue en esta columna, señala sólo 8.

(*2) En la columna de clérigos la suma correcta es 12 aunque el manuscrito pone 11.

(*3) En el manuscrito dice 189, error que se mantiene en la suma y se arrastra al Sumario.

Pág. 2 (*4) Comarca que comprende el actual término de Puente Nuevo-Villaodrid y parte de los de Riotorto y Trabada. Comprende 17 parroquias matrices y 3 anejas. (Comunicado por Esther Fernández, Delegado del INE en Lugo).

Pág. 3 (*5) En la columna de Hidalgos suman 53 siendo 52 la cifra correcta.

Pág. 4 (*6) En opinión de Esther Fernández, se trata de Castiñeira, entidad menor de la parroquia de Santa María de Xermade, municipio de Germade.

--- o ---

Vecindario de Murcia

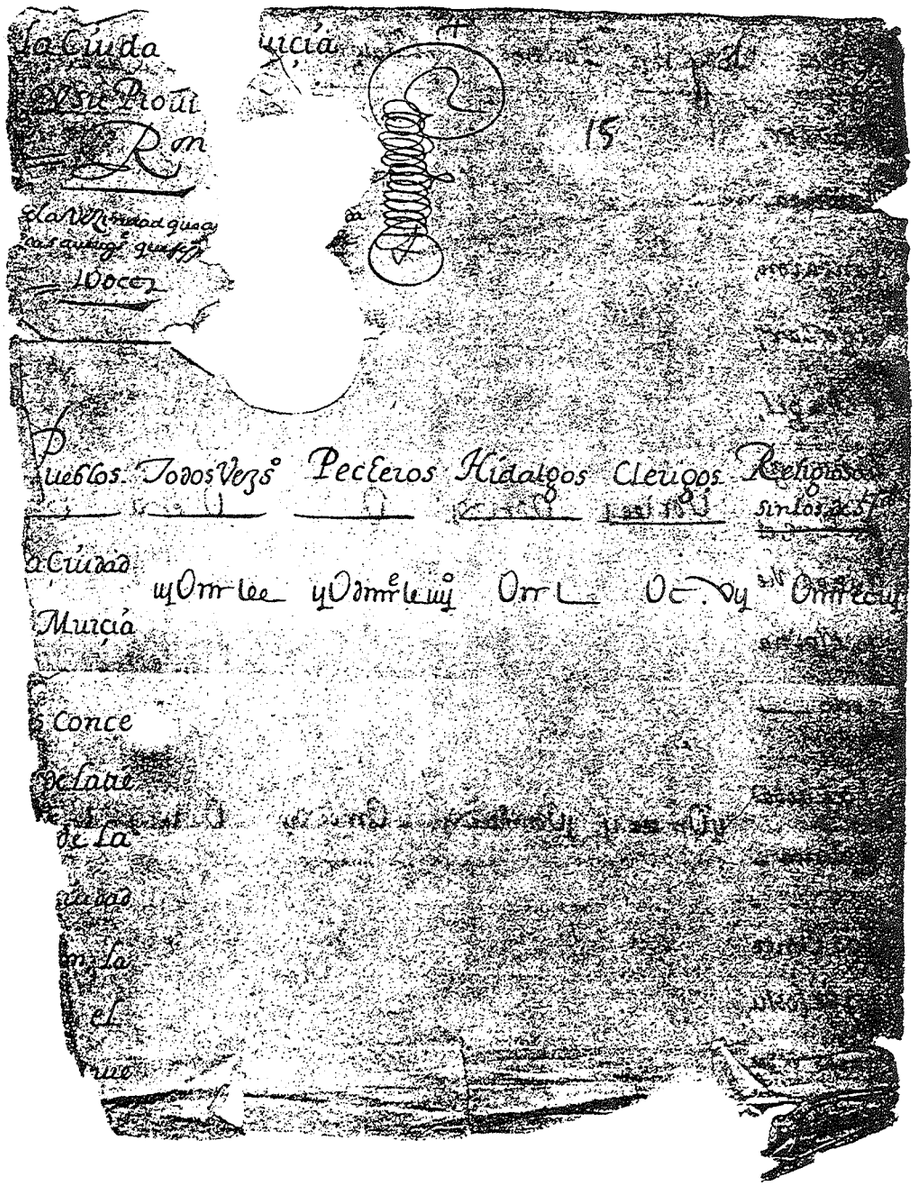

* *Anverso de la primera hoja, folio 1, de la "Relación por Mayor" del Vecindario de la* ***CIUDAD DE MURCIA Y SU PARTIDO***

Archivo Gral. de Simancas
Legajo: 1,301 Cont. Grles.
Tamaño real: 21,5 x 31 cms.



La Ciudad de Murcia
y su Provincia
= Ron

DENOMINACION ACTUAL	Pueblos	Vezinos: todos vs	Pecheros	Hidalgos	Clerigos	Religiosos: Religiosos	sin Lorios s/fr°	frayles	frayles
Murcia	La ciudad de Murcia	3.370	2.964	250	107	49	494 (*1)		77
	Los conçejos de la tierra de la dha ciudad								-
|Ver pág. 4|	Primero	671	656	-	15	-	-		-
Lorca	La ciudad de Lorca	2.232	1.936	227	61	8	75		37
	Los conçejos de la tierra de la dha ciudad						-		-
|Ver pág. 4|	Primero	456	452	-	4	-	-		-
Cartagena	La ciudad de Cartagena	1.034	968	55	9	2	15		12
Fuente del Alamo (*2)	La parte q' tiene en el lugar de Fuente el alamo la dha ciudad de Cartagena	57	56	1	-	-	-		-
							-		-
Aledo; Totana.	Aledo con Totana su anejo	518	486	24	8	-	-		-
Abanilla	Habanilla	314	312	-	2	-	-		-
Pliego	Pliego de la encomienda de aledo	251	249	-	2	-	-		-
Mula	Mula sin el lugar de la Puebla	1.046	873	150	23	-	-		15
La Puebla de Mula	La Puebla juridion de Mula	40	38	-	2	-	-		-
									-
Librilla	Librilla	162	161	-	1	-	-		-
Alhama de Murcia	Alhama	241	218	20	3	-	-		-
Molina de Segura	Molina	86	84	1	1	-	-		-
Campos del Rio	Campos	51	50	-	1	-	-		-
Alcantarilla	Alca'tarilla	243	241	-	2	-	-		-
Alguazas	alguaças	166	164	-	2	-	-		-
Cutí	Ceriti	82	81	-	1	-	-		-
Lorquí	Lorqui	50	49	-	1	-	-		-
Las torres de Cotillas	Cutillas	65	63	1	1	-	-		-
							-		-

DENOMINACION ACTUAL	Pueblos	Vezinos: todos vezinos	Vezinos: Pecheros	Vezinos: Hidalgos	Vezinos: Clerigos	Vezinos: Religiosos	Religiosos: sin los de S. Fr.co	Religiosos: frailes	Religiosos: frailes
Albudeite	*Albudeite*	91	90	-	1	-	-	-	
Archena	*Archena*	103	102	-	1	-	-	-	
Ricote	*Riçote*	148	147	-	1	-	-	-	
Villanueva del Rio Segura	*Villanueva de Valderricote*	82	81	-	1	-	-	-	
Ulea	*Ulea*	49	48	-	1	-	-	-	
Ojos	*Oxax*	91	91	-	-	-	-	-	
Blanca	*Blanca*	203	202	-	1	-	-	-	
		[illegible]	[illegible]	[illegible]	[illegible]		-	-	
Abarán	*Habaran*	136	134	-	2	-	-	-	
Cieza	*Cieça*	348	343	1	4	-	-	-	
Villena	*Villena*	828	724	50	50	4	38	12	
Yecla	*Yecla*	687	680	1	6	-	-	12	
Almansa	*Almansa*	812	780	2	30	-	-	17	
Sax	*Sax*	130	128	-	2	-	-	-	
Casas de Ves	*Ves y Casas de Ves*	218	216	-	2	-	-	-	
Montealegre del Castillo	*Montalegre*	175	171	1	3	-	-	-	
		[illegible]	[illegible]	[illegible]	[illegible]	[illegible]	-	-	
La Gineta	*Lagineta*	122	116	4	2	-	-	-	
Chinchilla de Monte-Aragón	*Chinchilla y sus aldeas*	641	599	14	24	4	40	-	
Albacete	*Albaçete con Salobral su aldea que tiene 43 Vezinos*	1.423	1.359	15	42	7	71	23	
Alpera	*Alpera*	95	91	-	4	-	-	-	
Tobarra	*Tobarra*	462	444	6	12	-	-	-	
		[illegible]	[illegible]	[illegible]	[illegible]	[illegible]	-	-	
Hellín	*Hellin*	869	806	40	23	-	-	22	
Calasparra	*Calasparra*	456	449	1	6	-	-	-	
Caravaca de la Cruz	*Caravaca*	1.837	1.748	44	38	7	65	18	
Cehegín	*Çehejin*	1.194	1.173	1	20	-	-	12	
Moratalla	*Moratalla*	1.006	988	-	17	1	12	16	
Socovos	*Socobos*	164	163	-	1	-	-	-	
Férez	*Ferez*	147	143	2	2	-	-	-	
Liétor	*Lietor*	461	454	-	7	-	-	-	
		[illegible]	[illegible]	[illegible]	[illegible]	[illegible]	-	-	
Letur.	*Letur*	327	325	-	2	-	-	-	
Yeste; Nerpio	*Yeste, tavilla y nerpio que es todo un cuerpo*	1.186	1.167	6	13	-	-	-	
Segura de la Sierra	*Segura*	400	382	8	8	2	15	16	
	Los concejos de los lugares de la dha Segura, q' son:	[illegible]	[illegible]	[illegible]	[illegible]	[illegible]	-	-	
|Ver pág. 5|	{Q. Primenor}	403	400	-	3	-	-	-	

DENOMINACION ACTUAL	Pueblos	Vezinos: todos vs.	Vezinos: Pecheros	Vezinos: Hidalgos	Vezinos: Clerigos	Vezinos: Religiosos	Religiosos: sin los de S. Fran.co	Religiosos: frailes	Religiosos: fran.cos
La Puerta del Segura	*La Puerta*	60	59	-	1	-	-	-	
Génave	*Genabe*	268	264	-	4	-	-	-	
Torres de Albánchez	*Torres de alva'chez*	232	226	4	2	-	-	-	
Villarrodrigo	*Villarrodrigo*	248	244	-	4	-	-	-	
Bayonas	*Vayonas*	26	25	-	1	-	-	-	
		[illegible]	[illegible]	[illegible]	[illegible]	[illegible]	-	-	
Siles	*Siles*	327	317	5	5	-	-	-	
Hornos	*Hornos*	335	333	-	2	-	-	-	
Benatae	*Benatahe*	163	158	1	4	-	-	-	
Fortuna	*Fortuna*	178	177	-	1	-	-	-	
Carcelen	*Carçelen*	202	196	4	2	-	-	-	
Ontur; Albatana	*Hontur y alvatana*	2	2	-	-	-	-	-	
	MONTA:	28.470	26.846	939	601	84	825	289	

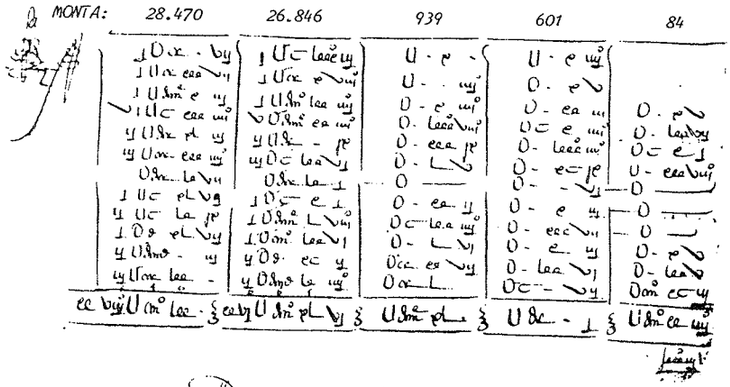

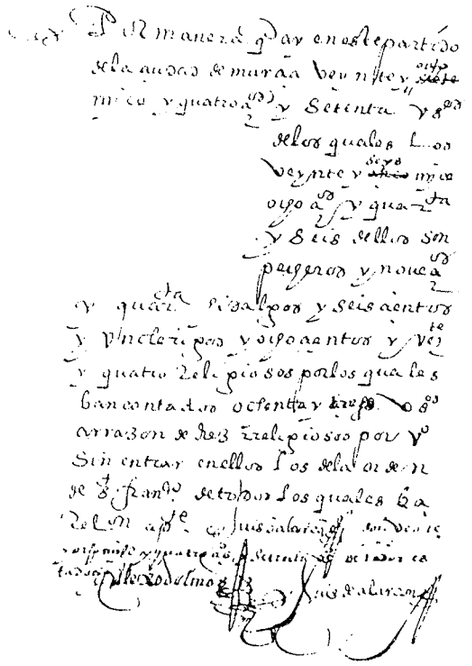

[illegible]

Por manera q̃ ay en este partido de la ciudad de murcia veynte y ocho mill y quatro a.os y setenta v.os de los quales los veynte y seys mill ocho a.os y quarenta y seis dellos son pecheros y nove a.os y quarenta hidalgos y seis cientos y un clerigos y ocho cientos y veynte y quatro religiosos por los quales ban contados ochenta y tres v.os a razon de tres religiosos por v.o sin entrar en ellos los de la orden de S. Fran.co de todos los quales ba relacion a p.te [illegible]

[illegible]


La dha Ciudad de Murcia
y su Provincia
Rn
Por menor de los Pueblos q se comprehenden en algunos parcelas que van puestos por mayor en la relacion de esta Provincia

DENOMINACION ACTUAL	Pueblos	Vezinos: todos vs.	Vezinos: Pecheros	Vezinos: Hidalgos	Vezinos: Clerigos	Vezinos: Religiosos	Religiosos: sin los de S. Fr.co	Religiosos: frailes	Religiosos: franc.s
		==== Lugares de la tierra y juridición ====							
		==== de la çiudad de Murcia ====							
La Raya	La rraya	88	87	-	1	-	-	-	
Javalí Nuevo	El Javali nuevo	37	36	-	1	-	-	-	
Palmar	El Palomar	40	39	-	1	-	-	-	
Aljúcer	El ayuçer	28	27	-	1	-	-	-	
La Alberca	El alberca	17	16	-	1	-	-	-	
Puebla de Soto(*3)	Santaren	27	26	-	1	-	-	-	
		[illegible]	[illegible]	— 0 —	0 [illegible]	— 0 —	-	-	
Algezares	Algeçar	160	158	-	2	-	-	-	
Santo Angel	Santa'gel	27	26	-	1	-	-	-	
La Ñora	La nora	89	87	-	2	-	-	-	
Guadalupe	Guadalupe	34	33	-	1	-	-	-	
Javalí Viejo	El Javali viejo	42	41	-	1	-	-	-	
Espinardo	Espinaredo	82	80	-	2	-	-	-	
	MONTA:	671	656	-	15	-	-	-	
		[illegible]	[illegible]	— 0 —	[illegible]	— 0 —	-	-	
		[illegible]	[illegible]	— 0 —	[illegible]	— 0 —			
		[illegible]	[illegible]	— 0 —	[illegible]	— 0 —			
		==== Lugares de la tierra y juridiçion ====							
		==== de la çiudad de Lorca ====							
Huercal (*4)	Guercal	42	41	-	1	-	-	-	
Fuente-Alamo	La parte que tiene en Fuente el alamo	55	54	-	1	-	-	-	
Mazarrón	Almazarron y casas de los alumbres	359	357	-	2	-	-	-	
	MONTA:	456	452	-	4	-	-	-	
		[illegible]	[illegible]	0 —	0 [illegible]	0 —	-	-	

DENOMINACION ACTUAL	Pueblos	Vezinos: todos vs.	Vezinos: Pecheros	Vezinos: Hidalgos	Vezinos: Clerigos	Vezinos: Religiosos	Religiosos: sin los de S. Fr.co	Religiosos: frailes	Religiosos: fran.cos
		==== Lugares de la tierra de ====							
		==== la Vª de Segura ====							
Santiago de la Espada	El ornillo	100	100	-	-	-	-	-	
Orcera	Orzera q' es arraval de la dha Villa	303	300	-	3	-	-	-	
	MONTA:	403	400	-	3	-	-	-	
		[illegible]	[illegible]	[illegible]	[illegible]	[illegible]	-	-	

La dha Ciudad de Murcia y su Provincia

Rn.

[illegible]

		Religiossos sin los de S. Fr.co	Los de S. Fr.co
La Ciudad de Murcia	El convento de Santo Domingo	44	-
	Sant Fran.co	-	62
	S.t Agustín	23	-
	La compañia de Jessus	45	-
	La Sanctissima Trinidad	18	-
		[illegible]	[illegible]
	Nuestra Señora de la Merced	31	-
	Nuestra Señora del Carmen	16	-
	Los descalços françiscos	-	15
	Sant geronimo	18	-
	Santa clara	63	-
	Santa Ana	71	-
	S.t Antonio	58	-
	La madre de Dios	22	-
	S.ta Ysabel	36	-
		[illegible]	(*4)
	La Veronica	49	-
Lorca	S.to Domingo	10	-
	Dos conventos de Sant Fran.co	-	37
	La Merçed	15	-
	Beatas de S.t Fran.co y la Merçed en tres conventos	50	-

		Religiossos sínlos de s^{t} fr^{co}	Los de s^{t} fr^{co}
Cartagena	El monesterio de St Fran^{co}	–	12
	El monesterio de Sant Leandro	10	–
	El de St Ysidro	5	–
Mula	El monesterio de Sant Fran^{co}	–	15
Hellin	El monesterio de St Fran^{co}	–	22
Albaçete	El monesterio de Sant Fran^{co}	–	23
	El monesterio de Sant Agustin	9	–
	El monesterio de Nuestra Señora de la encarnaçion	34	–
	Nuestra Señora de la Conçepcion	28	–
Chinchilla	El monest^{o} de S^{to} Domingo	10	–
	El monesterio de monjas de la misma orden	30	–
Almansa	El monesterio de Sant Françisco	–	17
Villena	El monesterio de la Sanctisima Trinidad	38	–
	El monesterio de S.Fr^{co} descalços	–	12
Yecla	El monesterio de descalços de Sant françisco	–	12
Segura	La compañia de Jessus	15	–
	El monesterio de Nuestra Señora de la Peña de la orden de Sant Francisco	–	16
Moratalla	El monesterio de Sant Fran^{co}	–	16
	Un monesterio de Beatas	12	–
Carabaca	La compañia de Jessus	27	–
	St Françisco de descalços	–	18
	Monesterio de Carmelitas	14	–
	Sant Geronimo	4	–
	Monjas del Carmen	20	–
Cehejin	Monesterio de descalzos Fran^{cos}	–	12

(*5)

Sumario de esta relaçion
de Religiosos

	Religiosos de todas ordenes sin los de Sant Françisco.	*Religiosos de Sant Françisco*
Monta:	*815*	*274*
		815
		1.089
Correcciones:		
Error según (*6)	10	-
Error según (*5)	-	15
Monta corregido:	825	289
		825
		1.114



NOTAS AL VECINDARIO DE MURCIA.

La paginación se refiere a la particular de ésta provincia que figura en el margen superior derecho de cada página.

Pág. 1 (*1) Según la Relación de Conventos. En el original manuscrito se dan 493.

(*2) Se complementa con la otra parte que aparece en tierra de Lorca (pág. Murcia,4).

Pág. 4 (*3) Actualmente es una pedanía en el municipio de Murcia. También fué conocida como "La Puebla", "Puebla Nueva", "Puebla de San Pedro" y "Puebla de Murcia". (Comunicación de Asensio Lasheras Torralba, Delegado del INE en Murcia).

(*4) En el siglo XVI Huercal era un lugar de la jurisdicción de Lorca y Overa, otro perteneciente a la de Vera en el reino de Granada (Hoy en la provincia de Almería). Ambos se emanciparon de sus correspondientes ciudades matrices y posteriormente, en 1668 se unieron mediante el pago de 13.700.000 maravedises para formar el actual municipio de Huercal-Overa, contando entonces 196 vecinos y sosteniendo un largo pleito con Lorca. (A. Domínguez Ortiz en "Hª de And",pg.92. ISBN:84.390.0142.8).

Pág. 5 (*5) En el manuscrito constan los 15 franciscanos pero, erroneamente, los omite la suma de pié de página. Tampoco los incluyen en el Sumario.

Pág. 6 (*6) Suma erronea en el manuscrito que se mantiene en el Sumario. Son 53 (diez más) de los que figuran en el citado manuscrito.

--- o ---

Vecindario de Orense



* *Anverso de la primera hoja, folio 1, del Vecindario de la* ***PROVINCIA DE ORENSE.***

Archivo Gral. de Simancas
Legajo: 1,301 Cont. Grles.
Tamaño real: 21,5 x 31 cms.

Prouincia de Orense.

Ron

de la Vezindad. Paz. en ella
sacada de las aueriguaciones
que se hizieron. en el Año. de
1587.

DENOMINACION ACTUAL	Pueblos	Vezinos todos vs.	Vezinos Pecheros	Vezinos Hidalgos	Vezinos Clerigos	Religiosos Religiosas	Religiosos sin Letras ó Frs.	Religiosos Frailes Franciscos
Orense	Orense	700	609	40	51	–	–	40
Sobrado del Obispo	El Partido del coto de Sobrado	147	143	1	3	–	–	–
Bentraces	El Partido de Bentrazes	119	115	3	1	–	–	–
Barbadanes	El Partido del coto de Barvaranes	94	89	4	1	–	–	–
Covas (San Ciprián)	El Partido del coto de S. Cibrao	91	90	–	1	–	–	–
		illegible	illegible	illegible	illegible	illegible	–	–
Valenzana	El Partido de la Valençana	73	72	–	1	–	–	–
Sejalvo	El Partido de Seixalbo	103	100	1	2	–	–	–
Piñor	El Partido de Pinol	112	109	1	2	–	–	–
Mugares	El Partido de Mugares	162	154	5	3	–	–	–
Moreiras	El Partido de Moreiras	155	155	–	–	–	–	–
Villanueva	El Partido de Villanueva de Rantes	45	42	2	1	–	–	–
		illegible	illegible	illegible	illegible	–	–	–
Penedo	El Partido del coto de Peneda	31	28	1	2	–	–	–
Rairo	El Partido de Rairo	8	8	–	–	–	–	–
Santa Marina del Monte	El Partido de Santa Maria do Monte	27	24	2	1	–	–	–
Cebollino	El Partido de Çevollino	117	112	1	4	–	–	–
Belmonte	El Partido de Rivas de Monte	8	8	–	–	–	–	–
Puga	El Partido del coto de Puga	152	135	12	5	–	–	–
		illegible	illegible	illegible	illegible	–	–	–
Coujil	El Partido del coto de Cougil	30	30	–	–	–	–	–
Prado; Vide	El Partido de Parado y Vide	129	120	4	5	–	–	–
Espiñoso; La Mezquita.	El Partido de Espinossa y Mezquita	180	174	2	4	–	–	–
Cartelle	El Partido de Cortelle	78	77	–	1	–	–	–
Velle	El Partido de Velle	48	40	7	1	–	–	–

DENOMINACION ACTUAL	Pueblos	Vezinos: todos vs.	Vezinos: Pecheros	Vezinos: Hidalgos	Vezinos: Clerigos	Vezinos: Religiosos	Religiosos: sin los de S. Fr.co	Religiosos: frailes	Religiosos: fran.cos
El Puente	El Partido de Puente Acastella	237	231	4	2	-	-	-	
		[illegible]	[illegible]	[illegible]	[illegible]	-	-	-	
Prexigueiró	El Partido de S. Salvador de Puxigueiros	170	160	7	3	3	-	-	
Faramontaos	El Partido de Faramantanos	113	107	2	4	-	-	-	
Martiñá	El Partido de Santa Maria de Meles	117	104	9	4	-	-	-	
Zorelle	El Partido de Caravelle y Morisco	109	107	-	2	-	-	-	
Sabadelle	El Partido de Pruça y Bastavalles	54	53	-	1	-	-	-	
		[illegible]	[illegible]	[illegible]	[illegible]	-	-	-	
Rocas	El Partido de Roças	262	258	-	4	-	-	-	
Junquera de Espadañedo	El Partido de Yunquera de Espadaneda	102	99	2	-	1	10	-	
Niñodaguía	El Partido de Miño Da guia	57	56	-	1	-	-	-	
Moreiras (Stª María) Moreiras (S.Martín)	El Partido de Santa Marta y San Martino de Moreiras	76	71	3	2	-	-	-	
San Esteban Ribas del Sil	El Partido de Santistevan de rriva de sil	456	446	2	5	3	25	-	
		[illegible]	[illegible]	[illegible]	[illegible]	[illegible]	-	-	
Solveira; Pazos (Prov. de Orense).	El Partido de Sorbura y Poçios y San Cloyo	52	49	1	2	-	-	-	
Cristosande	El Partido de Sta Cristina de rriva de Sil	193	183	8	2	-	2	-	
Figueroa	El Partido de Figueroa con Noveiro	43	41	-	2	-	-	-	
Casasoa	El Coto de Pasasoa	6	6	-	-	-	-	-	
Nogueira (de Ramuin)	El Partido de Nogueira	17	17	-	-	-	-	-	
		[illegible]	[illegible]	[illegible]	[illegible]	-	-	-	
Mourisco	El Partido de Morisco y Paderne	14	13	-	1	-	-	-	
Santa Locadia	El Partido de San Zurzo y Santa Locaya	61	58	2	1	-	-	-	
Pías	El lugar de las Pias	12	12	-	-	-	-	-	
Ribeira	El Partido de Perira de Rivera	17	16	-	1	-	-	-	
Santa María de Aguas Santas	El Partido de Santa Maria de aguas santas	81	72	4	5	-	-	-	
		[illegible]	[illegible]	[illegible]	[illegible]	-	-	-	

DENOMINACION ACTUAL	Pueblos	Vezinos: todos vs	Vezinos: Pecheros	Vezinos: Hidalgos	Vezinos: Clerigos	Vezinos: Religiosos	Religiosos: sin Lugar ni Frg.a	Religiosos: Frayles Frzan.os
Armariz	El Partido de Armariz	87	85	1	1	-	-	-
Sotomayor	El Partido de Soto mayor	80	77	-	3	-	-	-
Proente; Faramontaos	El Partido de Proveçe y faramantaos con Villa de Payo Muñoz	98	91	4	3	-	-	-
Junquera de Ambia	El Partido de Junqueria da riva	152	150	-	2	-	-	-
Froxas das Viñas (*1)	El Partido de San Jhoan de Fungais	24	22	1	1	-	-	-
		[illegible]	[illegible]	[illegible]	[illegible]	-	-	-
Allariz	El Partido de la Villa de Ayllariz	943	887	27	23	6	59	-
	El Partido de Santa Clara de Ayllariz	138	130	5	3	-	-	-
Asadur	El Partido de Santa Maria de Sadur	29	26	1	2	-	-	-
Maceda	El Partido de San Pedro de Maçenda	84	79	3	2	-	-	-
Baños de Molga	El Partido de los Vaños de Molgos	151	143	4	4	-	-	-
Puente Ambia	El Partido de la Puente danvia	41	37	2	2	-	-	-
		[illegible]	[illegible]	[illegible]	[illegible]	-	-	-
Sabradelo; Poedo; Guamil.	El Partido de Sobradelo e Poedo y agua mill	79	69	7	3	-	-	-
Soutelo	El Partido de aldeas de los soteelos	162	150	8	4	-	-	-
Bobadela	El Partido de Bovadilla y sua torre	63	59	3	1	-	-	-
Artude (a)	El Partido de Artude	84	77	6	1	-	-	-
Bóbeda Gomareite	El Partido de Boveda y Villar de Gomareytes de Pedro Lopez Salgado	95	79	12	4	-	-	12
		[illegible]	[illegible]	[illegible]	[illegible]	-	-	
Codesedo; Albergueria	El Partido de Codesedo e Alvergariay	119	99	17	3	-	-	-
Piñeira de Abajo	El Partido de Pineiro darcos	128	125	-	3	-	-	-
Sandianes	El Partido de Sandianos	297	292	1	4	-	-	-
Lampara; Guillamil	El Partido de Lampaça y guillalmiel	216	206	4	6	-	-	-
Olelas	El Partido de Santa maria de oluas	134	128	3	3	-	-	-

DENOMINACION ACTUAL	Pueblos.	Vezinos todos vs.	Pecheros	Hidalgos.	Clerigos	Religos	Religiosos sin Lars é Fr.os	frailes franc.os
Veiga; Sorga; Barredo	El Partido de Veiga y Sorgo y Barredo	155	148	3	4	–	–	–
		[illegible]	[illegible]	[illegible]	[illegible]	–	–	–
Celanova	El Partido de Celanoba	3.620	3.480	72	62	6	54	–
Vilanova	El Partido de Villanueva de los Ynfantes	146	130	12	4	–	–	–
Sande	El Partido de tierra de Sande	1.031	1.000	10	21	–	–	–
Milmanda	El Partido de Mill manda	177	175	–	2	–	–	–
Acebedo del Rio	El Partido de San Jurjo de Azevedo	73	72	–	1	–	–	–
Ramiranes	El Partido de rramiriañez	205	203	–	2	–	–	–
		[illegible]	[illegible]	[illegible]	[illegible]	[illegible]	–	–
Feardos	El Partido del Coto de Feardos	145	143	1	1	–	–	–
Rairiz de Veiga	El Partido de Reariz de Veiga	167	150	13	4	–	–	–
Porquera	El Partido de Porqueira	103	97	4	2	–	–	–
Sabucedo	El Partido de Sauçedo	119	114	3	2	–	–	–
Ganade	El Partido de Ganade	135	127	6	2	–	–	–
Laroá (S.Pedro)	El Partido de San Pedro de la rroa	207	179	25	3	–	–	–
Castelaus	El Partido de San Martino de Castillajos	28	27	1	–	–	–	–
		[illegible]	[illegible]	[illegible]	[illegible]	–	–	–
Gontán	El Partido de Santiago de Goyan	25	24	1	–	–	–	–
Celme	El Partido de la Merindad de Çelme	180	174	2	4	–	–	–
Vila (Lobeira)	El Partido del q.º de Lobeira	225	219	3	3	–	–	–
Grou	El Partido del monesterio de Grou	102	100	–	2	–	–	–
Araujo	El Partido de Arauxo	105	99	2	4	–	–	–
Riocaldo	El Partido de rriocaldo	250	244	3	3	–	–	–
		[illegible]	[illegible]	[illegible]	[illegible]	–	–	–
Terrachan (Entrimo)	El Partido de Yntirmo	392	387	2	3	–	–	–
San Paio; Tosende.	El Partido de San payo y osende	166	138	20	8	–	–	–

DENOMINACION ACTUAL	Pueblos	Vzinos todos vs	Pecheros	Hidalgos	Clerigos	Religiosos Religs	sin Lorde s Fr^co	frailes Franc^os
Avelenda	El Partido de Avelenda de Limia	214	202	8	4	–	–	–
Rebordechao	El Partido de rreborchachaos	104	97	4	3	–	–	–
Rioseco	El Partido de Santa Maria de Rio seco	129	116	9	4	–	–	–
Requias	El Partido de San Pedro de rrequiçias	106	98	5	3	–	–	–
		[illegible]	[illegible]	[illegible]	[illegible]	–	–	–
Maus de Salas	El Partido de S. Ges de Asmaos	48	46	–	2	–	–	–
Lodoselo	El Partido de Lodoselo	127	80	44	3	–	–	–
Laroa (Santa Maria)	El Partido de Santa Maria de La rroa	29	25	3	1	–	–	–
Ginzo de Limia	El Partido de Portela Ginçio	234	186	42	6	–	–	–
Solveira	El Partido de Sorveira de Limia	114	65	44	5	–	–	–
Faramontaos (Guinzo de Limia)	El Partido de Faramontaos de Limia	156	134	20	2	–	–	–
		[illegible]	[illegible]	[illegible]	[illegible]	–	–	–
Fuentearcada	El Partido de Fuente arcada	203	182	18	3	–	–	–
Villar de Rey	El Partido de Villar de Rey	273	191	77	5	–	–	–
Penaverde	El Partido de la Peña Verde	24	18	6	–	–	–	–
Novás; Muimenta.	El Partido de las Navaos e Moymenta	45	41	3	1	–	–	–
Villamayor de la Bullosa; Medeiros.	El Partido de Villamayorco y Medreros	458	432	22	4	–	–	–
		[illegible]	[illegible]	[illegible]	[illegible]	–	–	–
Villaza (Verín)(*2)	El Partido de Villaça y Alvarelos	180	150	27	3	–	–	–
Randín; Feãs	El Partido de Mandin y Feçes	172	167	3	2	–	–	–
Oimbra	El Partido del Coto de Ymbra	231	197	33	1	–	–	–
Retorta; Matamá .	El Partido de Retorta y Malamaha	116	108	5	3	–	–	–
Queizas; Cabreiroã.	El Partido de Quixas y Cabreiros	136	118	15	3	–	–	–
Arcucelos; Vences	El Partido de Noçelo e Venços	144	117	24	3	–	–	–
		[illegible]	[illegible]	[illegible]	[illegible]	–	–	–
Castrelo del Valle	El Partido de Castillo de Monterrey	152	98	49	5	–	–	–

DENOMINACION ACTUAL	Pueblos	Vezinos todos vs.	Vezinos Pecheros	Vezinos Hidalgos	Vezinos Clerigos	Vezinos Religiosos	Religiosos sin Lorzs é Frs	Religiosos frades frzas
Servoy	El Partido del Coto de Serboy	203	186	15	2	-	-	-
Villardebós (*3)	El Partido de Solo Bermun	1.371	1.186	176	9	-	-	-
Laza	El Partido de Valdelaça	155	140	13	2	-	-	-
	El Partido de tierra de Laça	155	132	20	3	-	-	-
Castro Caldelas	El Partido de Castro de Caldelas	124	98	24	2	-	-	-
		[illegible]	[illegible]	[illegible]	[illegible]	[illegible]	-	-
El Burgo	El Partido del Burgo de Caldelas	175	163	9	3	-	-	-
Torbeo	El Partido de Torveo	117	103	13	1	-	-	-
Encomienda	El Partido de la encomienda de trevez	242	233	7	2	-	-	-
San Clodio-Ribas de Sil	El Partido de San Cloyo de Rivas de Sile	161	134	26	1	-	-	-
Puebla de Trives	El Partido de Maçeda de Tribes sin el coto Villar meao	561	540	10	11	-	-	-
Villarmeao	Villarmian	47	45	2	-	-	-	-
Chavian	El Partido de Chavean y S. Xpval.	230	219	5	6	-	-	-
		[illegible]	[illegible]	[illegible]	[illegible]	[illegible]	-	-
La Medorra	El Partido de Santiago de Modora	164	140	22	2	-	-	-
Santa Tecla	El Partido de Santa tegra	161	126	30	5	-	-	-
Pobreiros	El Partido de Pomueiros	200	170	26	4	-	-	-
Marrubio	El Partido de Baldemarrubio	138	130	4	4	-	-	-
Santa Eulalia (Castro Caldelas)	El Partido de Santaya de Caldelas	161	139	19	3	-	-	-
Piñeira	El Partido de Junqueira e San Sevan de Pineira	364	331	30	3	-	-	-
		[illegible]	[illegible]	[illegible]	[illegible]	-	-	-
Argas; Río.	El Partido de San Jhoan de Argas e Rio	215	201	12	2	-	-	-
San Bregimo (*4)	El Partido de Sant Breixamo de Caldelas	88	83	4	1	-	-	-
La Iglesia (Ríos)	El Partido de Chaada, Yglesia y las granjas de San Lorenço y Santa Drao	190	175	12	3	-	-	-
Queijo	El Partido de Monte de Ramo	245	236	5	4	-	-	-
	El Partido de tierra de Queixa	159	150	9	-	-	-	-
		[illegible]	[illegible]	[illegible]	[illegible]	-	-	-

DENOMINACION ACTUAL	Pueblos	Vezinos todos vs	Pecheros	Hidalgos	Clerigos	Religiosos Religiosos sin Horas	Religiosos frailes
Queija (ª); Alvaro Sotelo (ª).	El Partido de Queixa y de Alvaro Sotelo	138	128	9	1	-	-
Villar de Lor; Val de Quiroga (paraje).	El Partido de Llox y Val de Quiroga	346	287	52	7	-	-
Sotordey	El Partido de Sotordey	195	177	15	3	-	-
Montejurado	El Partido de S. Miguel de Monte Forado	167	162	3	2	-	-
Bendollo	El Partido de Vendolle	166	149	15	2	-	-
Valdeorras (paraje) (*5)	El Partido de Bal Diorres con la Villa de Castro de baldiorres y con las herrerías y coto de santa cruz q' esta junto a la dha Vª	1.593	1.055	519	19	-	-
		[illegible]	[illegible]	[illegible]	[illegible]	-	-
Cudeiro; Caneda	El Partido de Codeiro y Caneda	140	105	33	2	-	-
Aveleda	El Partido de Vovadela	28	27	-	1	-	-
Gustei	El partido de Gostrey	45	41	3	1	-	-
Casanova (ª)	El Partido de San Lorenço de Casanova	51	46	4	1	-	-
Melías; Rivela	El Partido de Meles y Rivela	189	179	8	2	-	-
Graices	El Partido de Grainças	131	116	11	4	-	-
La Barra	El Partido de Coto de la Barra	50	48	1	1	-	-
		[illegible]	[illegible]	[illegible]	[illegible]	-	-
Carracedo	El Partido de Carraçedo	258	239	11	8	-	-
Orbán	El Partido de Santa María de Dorvan	25	23	1	1	-	-
Toubes; Villarrubin	El Partido de Toves y Villarrovin	105	97	5	3	-	-
Villamarino	El Partido de Villamarin	147	130	13	4	-	-
Bóveda	El Partido de San Miguel de Boveda	104	100	1	3	-	-
La Peroja	El Partido de la Merindad de Peroza	203	179	17	7	-	-
		[illegible]	[illegible]	[illegible]	[illegible]	-	-
Osera	El Partido de las granjas y montes de Usera	302	288	1	8	5	50
Santa Cruz de Arrabaldo	El Partido de Santa Cruz de Rovaldo	101	90	10	1	-	2

DENOMINACION ACTUAL	Pueblos	Vezinos todos vs.	Pecheros	Hidalgos	Clerigos	Religios	Religiosos sin Lorsas y Frs.	Frailes Franc.
Amoeiro	El Partido de Amoeiro	149	143	1	5	-	-	-
Formigueiro	El Partido de la merindad de Formigueiro	91	85	2	4	-	-	-
Fuentefria	El Partido de Loveiro y fonte fria	39	37	-	2	-	-	-
Santa Comba de Naves (*6)	El Partido de Santa Conba da Navas	176	169	5	2	-	5	-
							-	-
Garabanes	El Partido de Villarino y Garavanes	125	118	4	3	-	-	-
Amarante, Dacón, Portovia	El Partido de Marantel daçon y Portovia	214	204	1	9	-	-	-
Lobás; Mudelos	El Partido de Lobanes y mudelas	86	82	1	3	-	-	-
Lago	El Partido de Paçios y Lagos	79	73	4	2	-	-	-
Cabanelas	El Partido de Cavanelas	83	82	-	1	-	-	-
Castro Cavadoso (*7)	El Partido de Castro cavadoso	117	113	2	2	-	-	-
							-	-
Longoseiro	El Partido de Longaseiro	13	12	-	1	-	-	-
Juvencos	El Partido de Yovenços	164	159	-	5	-	-	-
Cameija	El Partido de Cameixas	94	89	4	1	-	-	-
Astureses	El Partido de San Jullao de Astureses	198	193	-	5	-	-	-
Campo	El Partido de Santa maria do campo	235	224	2	9	-	-	-
Corneda	El Partido de Santiago de corneda	50	48	1	1	-	-	-
							-	-
Alvarellos; Pazos (Partido de Carballino)	El Partido de alvarelos y Paçios aranteiro	138	134	-	4	-	-	-
San Clodio	El Partido de Sancloyo de Rivero De avia con el aldea de ybedo	172	160	8	1	3	26	-
Lebosende	El Partido de Levosende	158	155	-	3	-	-	-
Gomariz (*8)	El Partido dan llego mariz	252	239	5	8	-	-	-
Esposende	El Partido desposendo	75	46	27	2	-	-	-
Beade	El Partido de Viade	123	115	4	4	-	-	-

DENOMINACION ACTUAL	Pueblos	Vezinos todos vs.	Pecheros	Hidalgos	Clerigos	Religs	Religiosos sin Lugar fr.co	frayles fr.cos
Abelenda	El Partido de abalenda y Vera yoriga	135	128	4	3	–	–	–
Sarrantes; Lamas	El Partido de Sarrantes y Lamas	115	112	1	2	–	–	–
Ribadavia	El Partido de rivadavia	313	294	12	6	1	14	12
Beiro	El Partido de coto de bieiro	62	61	–	1	–	–	–
Freanes	El Partido del q° de freanes	229	218	2	9	–	–	–
Camporredondo	El Partido de Sant andres de canporredondo	259	232	21	6	–	–	–
Layas	El Partido del coto de layas	50	46	2	2	–	–	–
							–	–
Carballeda de Avia	El Partido de carvaylledo y s. cristovo	153	149	1	3	–	–	–
Melón	El Partido del coto de melon	219	210	4	3	2	16	–
Iglesario (Avion)	El Partido de avion	279	272	–	7	–	–	–
Rouzós; Cenlle.	El Partido de rroucos y çeneil	55	49	4	2	–	–	–
Monterrey	Monterrey	92	74	12	1	5	46	28
–	La granja que esta junto a Santa Maria Gamante	4	4	–	–	–	–	–
							–	–
Modorra	Modorra	4	4	–	–	–	–	–
Couso	Lugar de cosco q' es çerca del monesterio de Juan Queiza Danvia	37	25	4	8	–	–	–
Montederramo	Los vezinos que biven çerca del monesterio de monte de Ramo	21	18	–	–	3	28	–
Valle de Couso	Valle de Couso	275	265	8	2	–	–	–
							–	–
	MONTA:	34.456	31.469	2.254	648	35	345	92

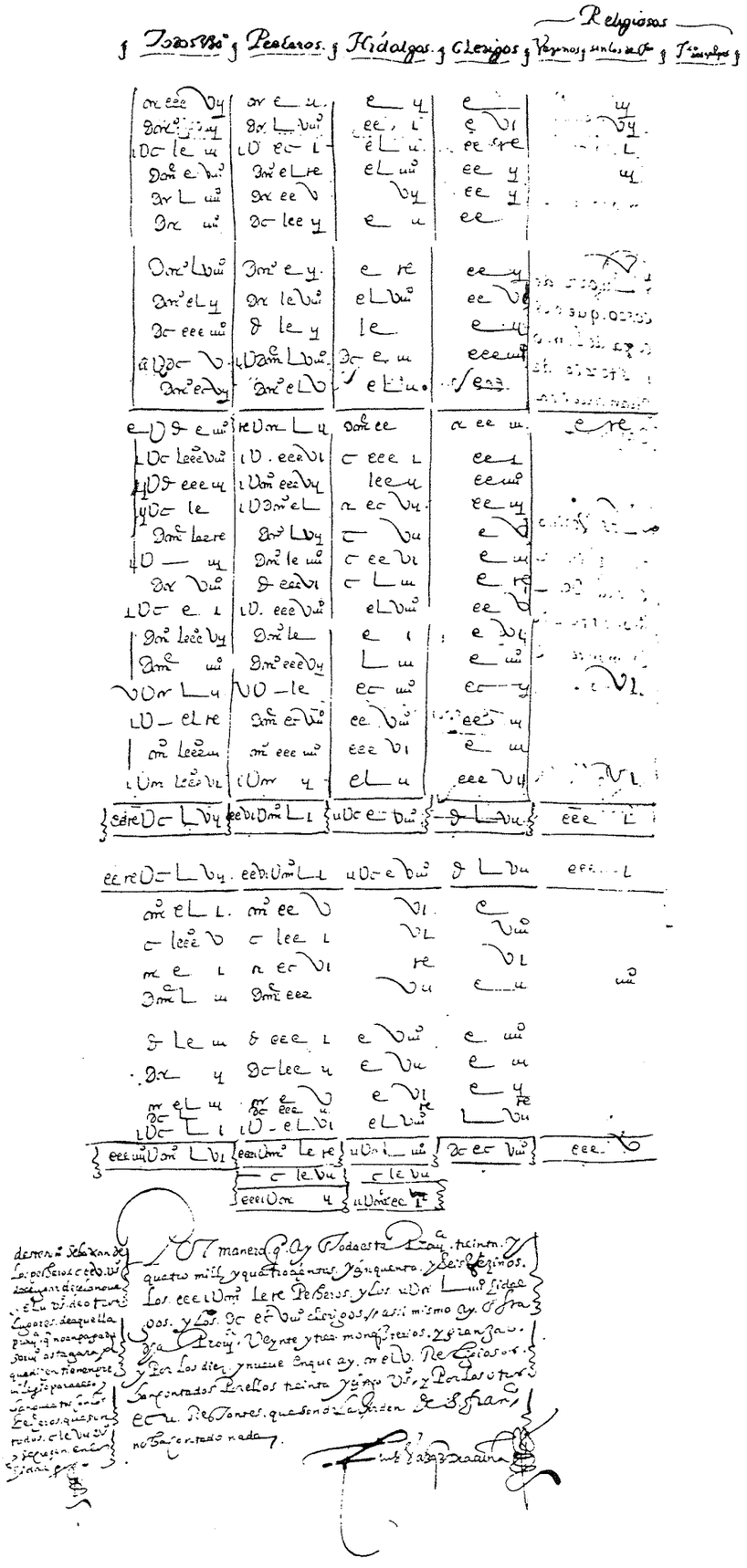

La dsa Prouincia de orense
= Rn =
de los monesterios y Re
Ligiosos dellos q. ay en ella

	= Religiosos de s. fran.co =	Religiosos de otras Sordenes y monjas de todas —
== En la ciudad de Orense ==		
Un monesterio de frailes françiscos en que ay quarenta Religiosos	40	-
== En el Partido de Sto. Steban de rrivas ==		
Un monesterio de bernardos en que ay veinte y cinco rreligiosos	-	25
== Partido de Sta. Xptina de rrivas de Sil ==		
Un monesterio de Bernardos en q' ay dos Religiosos	-	2
== Partido de Junqueira de Spadañedo ==		
Un monesterio de Bernardos en q' ay diez Religiosos	-	10
== Partido de rroças ==		
Un mº de bernardos en q' ay tres Religiosos	-	3
	[illegible]	[illegible]
== En Allariz ==		
Un monesterio de monjas en que ay çinquenta y nueve Religiosas	-	59
== Partido de Bobeda ==		
Un monesterio de françiscos en que ay doze Religiosos	12	-
== Monte Rey ==		
Un monesterio de Teatinos en que ay treinta religiosos	-	30
Un colegio de los mismos en que ay diez Religiosos	-	10
Otro mº de françiscos en que ay	28	-
Otro de la Merced en que ay	-	6
== El Partido de los Vs. de Monte de Ramo ==		
Un monesterio de Bernardos en q'ay veinte y ocho rreligiosos	-	28
	[illegible]	[illegible]
== El Partido de Çelanoba ==		
Un monesterio de Benitos en que ay cinquenta Religiosos	-	50
Una granja del dicho monesterio	-	3
Un priorato anexo de dicho monesterio	-	3
Otra granja del dicho monesterio	-	3
== El Partido de Santa Cruz de Arravaldo ==		
Ay una granja del monesterio de Osera de Bernardos	-	2
== Partido de Rivadavia ==		
Un monesterio de dominicos en q' ay catorze Religiosos	-	14
Otro de françiscos en que ay	12	-
== Partido de Melon ==		
Un monesterio de Bernardos en q' ay diez y seis rreligiosos	-	16
	[illegible]	[illegible]

	= Religiosos de S. Fran.co =	Religiosos de otras Ordenes y monjas de todas
== Partido de S. Cloyo de rrivero davia ==		
Un monesterio de bernardos en q' ay veinte y seis rreligiosos	-	26
== Partido de Osera ==		
Un m.º de bernardos en q' ay cinquenta rreligiosos	-	50
== Coto de Santa Conba de Naves ==		
Un monesterio de Benitos en q'ay çinco Religiosos	-	5
	12	81
	40	91
	40	133
	92	40
		345
		92
		437

Por manera que ay en toda esta
Dicha Provincia Veynte y tres monesterios y
granjas en que ay quatrocientos y treinta y
siete Religiosos los noventa y dos frailes
franciscos y los trecientos y quarenta y cinco
de otras ordenes — y van conta dos por ellos
eeeb dezinos,

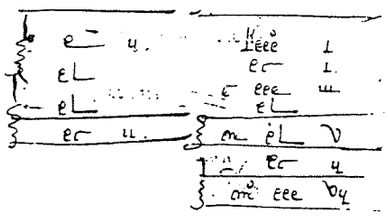

NOTAS AL VECINDARIO DE ORENSE.

La paginación se refiere a la particular de ésta provincia que figura en el margen superior derecho de cada página.

Pág. 3 (*1) Actualmente hay en esa comarca una iglesia bajo la advocación de San Juan. Pertenece al municipio de La Merca, parroquia de Proente. (Comunicación de Celso Pereira, Delegado del INE en Orense).

Pág. 5 (*2) Según Molinié-Bertrand, se trata de San Salvador de Villaza y de Santiago de Albarellos, dos pueblos vecinos (Verín, Monterrey).

Pág. 6 (*3) Según Molinié-Bertrand, se trata de una antigua jurisdicción de la provincia de Orense que comprendía las parroquias siguientes: Arzadejos, Baronceli, Berrandi, Castrelos de Cima, Castrelos de Abajo, Flor de Rey, Fumaces, Moyalde, Osoño, Pousada, Progo, Ríos, Rubios, Souto Chao, Terroso, Trasberea, Trasestrada, Santa María y San Miguel de Villardevós, San Vicente de Villar de Ciervos.

(*4) En los Nomenclátores del INE de 1900 a 1960 aparece como un "lugar" de la feligresía de San Juan de Barrio, municipio de Puebla de Trives. En 1970 todos los lugares de esa parroquia se integraron en la de Barrio. (Comunicación de Celso Pereira).

Pág. 7 (*5) Según Molinié-Bertrand, se trata de una antigua jurisdicción que comprendía las parroquias siguientes: Alijo, Ambas-Aguas, Arcos, Arnada, Barco, Candeda, Carballeda, Casoyo, Castro de Villariño, Cereyxido, Cernedo, Córgomo, Correjanes, Domiz, Entoma, Ferbenza, Jaguaza, Mazo, Medua, Millaroso, Mones, Monte, Otero, Penouta, Petin, Portela, Puebla, Pumares, Robledo de Domiz, Roblido, Rua, Rubiana, Santigoso, Sobradelo, Vale, Valencia, Vales, Vila, Villamartín, Villanueva, Villa de Quinta, Villar de Feos, Villoria et Viobra.
Hoy día forma parte de los municipios de El Barco, Rubiana y Villamartín, en 1970 formaba el Partido Judicial de Valdeorres.

Pág. 8 (*6) Actualmente es una entidad singular de la parroquia de Palmes, municipio de Orense. Antes era una entidad colectiva que comprendía a las feligresías de Untes, San Mamed de Palmes, San Andrés de Castro, Santa Eulalia de Beiro y parte de la de

Fontefría. (Comunicación de Celso Pereira).

(*7) Comarca que comprendía las feligresías de San Juan de Laxas, San Mamed de Moldes, San Félix de Varón, San Martín de Sagra, Santa Eulalia de Banga, Santa María de Lamas, Santo Tomé de Serantes y una pequeña parte de San Salvador de Pazos de Arenteiro, todas ellas localizadas en los actuales términos de varios municipios entre Ribadavia y Carballino. (Comunicación de Celso Pereira).

(*8) Según Molinié-Bertrand, Gomariz era una antigua jurisdicción que comprendía las parroquias siguientes: Pazo, Cubiello, Subiglesia, Outuro, Esperela, Naranjo, Rivadavia y Leiro.

---o---

Vecindario de Palencia



* *Reverso de la primera hoja, folio 19, de la "Relación por Mayor" del Vecindario de la* ***PROVINCIA DE PALENCIA.***

Archivo Gral. de Simancas
Legajo: 1,301 Cont. Grles.
Tamaño real: 21,5 x 31 cms.

La Çiudad de Palençia
y su Prouinçia
Por
[illegible]

DENOMINACION ACTUAL	Pueblos.	Vezinos todos vs.	Pecheros	Hidalgos	Clerigos	Religiosos sin Lorenç.s	Religiosos frailes Franc.os
		==== Lugares que son del Partido de ====					
		==== la ciudad de Palençia ====					
Palencia	La dha Ciudad de Palençia	3.063	2.854	10	176	23	226	78
Montalegre	Mo'talegre	199	183	5	11	-	-	-
Meneses de Campos	Menesses	266	259	3	4	-	-	-
Mazariegos	Maçariegos	244	238	-	6	-	-	-
Villalobón	Villalobon	63	60	1	2	-	-	-
		[illegible]	[illegible]	[illegible]	[illegible]	-	[illegible]	-
Belmonte de Campos	Velmonte	54	52	-	2	-	-	-
Villerías	Villerias	109	106	1	2	-	-	-
Villamuriel de Cerrato.	Villa Muriel	100	98	-	2	-	-	-
Villajimena	Vª Ximena	44	42	-	2	-	-	-
Rebilla de Campos	Revilla de Campos	61	58	-	3	-	-	-
Grijota	Grijota	118	111	-	7	-	-	-
Villamartín de Campos.	Vª martín	92	87	2	3	-	-	-
Pedraza de Campos	Pedraça	233	223	3	7	-	-	-
Baquerín de Campos	Vaquerín	189	183	1	5	-	-	-
Autillo de Campos	autillo	167	160	-	7	-	-	-
		[illegible]	[illegible]	[illegible]	[illegible]	-	-	-
Abarca	Abarca	88	86	-	2	-	-	-
Trigueros del Valle	Trigueros	140	109	26	5	-	-	-
Quintanilla de Trigueros.	Quintanilla	134	124	6	4	-	-	-
Corcos	Cohorcos	67	59	6	2	-	-	-
Cubillas de Santa Marta.	Cubillas	53	49	2	2	-	-	-
Valdenoso	Valdehenoso	32	29	1	2	-	-	-
Palazuelos	El conçejo de Las Granjas de Canalejas, y Palaçuelos, y Los Santos	7	7	-	-	-	-	-
		[illegible]	[illegible]	[illegible]	[illegible]	-	[illegible]	-
Palacios de Campos	Palaçios de Meneses	247	240	-	7	-	-	-
Husillos	Ussillos	53	32	1	20	-	-	-
Boada de Campos	Boada	90	88	-	2	-	-	-
Dueñas	Duenas	881	839	19	20	3	34	-
Renedo (*) (Dueñas)	Renedo	17	16	-	1	-	-	-

DENOMINACION ACTUAL	Pueblos	Vezinos todos vs.	Pecheros	Hidalgos	Clerigos	Religiosos sin Curas ni Frayles	Religiosos Frayles	Religiosos Monjas
Valdeazadas	Valdeaçadas	24	23	–	1	–	–	–
Tariego	Tariego	81	73	5	3	–	–	–
Torremormojón	La Torre de mormojon	198	187	4	7	–	–	–
Autilla del Pino	Autilla del Pino	144	140	–	4	–	–	–
Ampudia	Empudia	719	674	17	28	–	–	–
Fuentes de Nava	Fuentes de Don Bermudo	515	498	–	17	–	–	–
Guaza de Campos	Guaza	358	349	4	5	–	–	–
Villafrades de Campos.	Villafrades	152	143	7	2	–	–	–
Villaumbrales	Villa Lumbrales	198	188	–	10	–	–	–
Villarramiel	Vª Ramiel	343	331	–	12	–	–	–
Frechilla	Frechilla	571	555	–	16	–	–	–
Mazuecos de Valdeginate.	Maçuecos	209	197	5	7	–	–	–
Capillas	Capillas	204	195	–	9	–	–	–
Becerril de Campos	Beçerril	918	871	–	47	–	–	–
Santa Cecilia del Alcor.	Stª Çiçilia que dizque es de la obispalía de Palencia	46	44	–	2	–	–	–
Peradilla	Paradilla	15	12	1	2	–	–	–
Paredes de Monte	Paredes de monte, es granja q' no tiene vezindad sino siete cassas de renteros que pagan donde son vezinos	–	–	–	–	–	–	–
Villaldavín	Villa aldavín, çerca de Perales	19	18	–	1	–	–	–
Rayaces (*1)	Rayaçes çerca de Empudia	4	4	–	–	–	–	–
Valoria del Alcor	Villoria	32	30	–	2	–	–	–

==== Los lugares de la Merindad de Carrion ====

Carrión de los Condes.	La Villa de Carrión	724	639	42	32	11	110	28
|Ver pág. 17|	{Los conçejos Rl menos}	1.230	1.142	37	51	–	–	–
Dehesa de Macintos (paraje).	Castrillo de Macintos	22	17	4	1	–	–	–
Cisneros	Cisneros	613	579	3	30	1	12	–
Paredes de Nava	Paredes de Nava	985	904	20	61	–	–	24

DENOMINACION ACTUAL	Pueblos	Vezinos todos vs.	Pecheros	Hidalgos	Clerigos	Religiosos	Religiosos sin Lorenzana	Religiosos Frailes Franciscanos
Osorno	Ossorno la mayor	250	234	3	13	–	–	–
Itero de la Vega	Ytero de la Vega	146	139	–	7	–	–	–
Villasarracino	Villa serra zinos	181	173	1	7	–	–	–
Villalcón	Vª Halcon	96	90	–	6	–	–	–
Villodre	Villodre	21	18	1	2	–	–	–
Villardón (*2)	Villaordon	6	6	–	–	–	–	–
Morantinos; Villaverde de los Perales (ª); San Martín.	Morantinos y Vª Verde de los Perales con Sant Martino que solia repartir de por si	31	25	3	3	–	–	–
Pozuelos del Rey	Poçuelos	89	87	–	2	–	–	–
Ledigos	Ledigos	45	41	1	3	–	–	–
Población de Soto	Poblacion de Soto	29	16	11	2	–	–	–
Villalaco	Villa Laco	39	33	3	3	–	–	–
Terradillos de los Templarios.	Terradillos	47	45	–	2	–	–	–
San Nicolás del Real Camino.	Sant Nicolás	34	32	–	2	–	–	–
Villalcázar de Sirga	Villa Sirga	227	216	1	10	–	–	–
Villada	Villada	467	452	1	12	2	18	–
Joque (*3)	Joque	11	10	–	1	–	–	–
Boadilla de Rioseco	Boadilla de rio seco	348	333	3	12	–	12	–
Castrillo de Villavega.	Castillo de Villo vega, sin Stª Cruz del monte q' va adela'te	152	137	4	11	–	–	–
Santa Cruz del Monte.	Santa Cruz del monte	19	17	–	2	–	–	–
Villacarralón	Villacarlo'	116	109	3	4	–	–	–
Villemar	Villemar	43	35	6	2	–	–	–
Barrio de San Zoil (*4)	Barrio de Sat Zoles	22	22	–	–	–	–	–
Villanueva del Río	Villanueva del Rio	44	42	–	2	–	–	–
Cervatos de la Cueza.	Cerbatos de la Cueça	204	195	–	9	–	–	–
Villalumbroso	Villa Lumbroso	112	106	2	4	–	–	–
Bárcena de Campos	Barcena	58	54	1	3	–	–	–
Villorquite de Herrera.	Villarquite	18	17	–	1	–	–	–
Abayala (ª)	Abayala	7	6	–	1	–	–	–
Añoza	Añoza	91	86	–	5	–	–	–

DENOMINACION ACTUAL	Pueblos	Vezinos todos vs	Pecheros	Hidalgos	Cleugos	Religs	Religiosos sin Lars de Frs	Frailes	Mzas
San Román de la Cuba.	St Roma' que en la averiguación dize de La Cuba	71	65	3	3	-	-	-	
Población de Arroyo.	Poblacion de arroyo	33	31	-	2	-	-	-	
Arroyo (Prov.Palen.)	Arroyo	17	16	-	1	-	-	-	
Abastas	Abastas	71	68	-	3	-	-	-	
Abastillas	Abastillas	22	21	-	1	-	-	-	
Pozo de Urama	Poçodurama	64	60	-	4	-	-	-	
Revenga de Campos	Revenga	168	159	2	7	-	-	-	
Villarmentero de Campos.	Vª armen'tero	25	23	-	2	-	-	-	
Villatoquite	Vª toquite	57	50	3	4	-	-	-	
Valenceja (*5)	Valençeja	5	5	-	-	-	-	-	
	==== Lugares de la ==== ==== Merindad de Monçon ====								
Monzón de Campos	Monçon	180	167	7	6	-	-	-	
San Cebrián de Campos	Snt Cebrian	352	333	4	15	-	-	-	
Villovieco	Villa vieco	65	62	-	3	-	-	-	
Palacios del Alcor.	Palacios de alcor	114	110	-	4	-	-	-	
Torre Marte	Torre çerca de Astudillo	114	111	-	3	-	-	-	
Abia de las Torres	Avia	84	75	3	6	-	-	-	
Villameriel	Vª meriel	43	40	-	3	-	-	-	
Valdespina	Valdespina	136	127	5	4	-	-	-	
Amayuelas de Arriba	Amayuelas de susso	70	60	6	4	-	-	-	
Amayuelas de Abajo	Amayuelas de yusso	61	55	3	3	-	-	-	
Naveros de Pisuerga	Naveros de Rio Pisuerga	35	34	-	1	-	-	-	
Palacios de Rio Pisuerga.	Palacios de Rio Pisuerga	29	25	1	3	-	-	-	
Boadilla del Camino	Boadilla del camino	246	234	-	12	-	-	-	
Espinosa de Villa-gonzalo.	Espinosa de Villa gonzalo	161	152	-	9	-	-	-	
Támara	Tamara	286	274	1	11	-	-	-	
Lantadilla	Llantadilla	250	243	-	7	-	-	-	
Piña de Campos	Piña	330	316	1	13	-	-	-	
Santillana de Campos.	Santillana	151	140	4	7	-	-	-	
Santoyo	Santoyo	247	236	-	11	-	-	-	

DENOMINACION ACTUAL	Pueblos	Vezinos: todos vs.	Vezinos: Pecheros	Vezinos: Hidalgos	Vezinos: Clerigos	Religiosos: Religiosos	Religiosos: sin los de Fr.co	Religiosos: frailes	Religiosos: fran.cos
	Los conçejos de la tierra y juri'diçion de Herrera de Rio Pissuerga								
|Ver pág. 27|	{Pr.menor}	1.525	1.436	21	68	-	-	-	
Población de Campos	Población de fromista	154	142	4	8	-	-	-	
Manquillos	Ma'quillos	20	18	-	2	-	-	-	
Perales	Perales	33	27	1	1	4	40	-	
Espinosilla (*6)	Espinosilla	10	10	-	-	-	-	-	
		[illegible]	[illegible]	[illegible]	[illegible]	[illegible]	-	-	
Requena de Campos	Requena cerca de fromista	97	91	1	5	-	-	-	
Melgar de Yuso	Melgar de yusso	103	83	16	4	-	-	-	
Fromista	Fromista	521	488	12	20	1	6	-	
Las Cabañas de Castilla.	Lascayanas	72	68	1	3	-	-	-	
Olmos de Pisuerga	Olmos de Rio Pisuerga	54	51	1	2	-	-	-	
Santiago del Val	Santiago del Val	25	24	-	1	-	-	-	
Villafruela	Villa fruela	10	10	-	-	-	-	-	
		[illegible]	[illegible]	[illegible]	[illegible]	-	[illegible]	-	
Ribas de Campos	Ribas	57	54	-	3	-	-	22	
Fuente-Andrino	Fuente endrino	51	48	-	3	-	-	-	
Villoldo	Villoldo	137	132	-	5	-	-	-	
Villadiezma	Vª Viezma	67	60	3	4	-	-	-	
Osornillo	Ossornillo	46	38	6	2	-	-	-	
Villaherreros	Vª Herreros	126	118	2	6	-	-	-	
Santa Cruz de la Zarza.	Sta Cruz çerca de Ribas	9	8	-	-	1	6	-	
Amusco	Amusco	499	470	9	20	-	-	-	
		[illegible]	[illegible]	[illegible]	[illegible]	-	[illegible]		
				==== Merindad de Çerrato ====					
Antigüedad	antiguedad	134	131	-	3	-	-	-	
Valdeolmillos	Valdolmillos	58	55	-	3	-	-	-	
Alba de Cerrato	Alva de Çerrato	75	71	-	4	-	-	-	
Torquemada	Torquemada	546	526	-	18	2	23	-	
Fuentes de Valdepero	fuertes de Valdepero	221	214	6	1	-	-	-	
Cevico de la Torre	Çeruco de Latorre	210	201	-	9	-	-	-	
		[illegible]	[illegible]	[illegible]	[illegible]	-	[illegible]	-	
	Castroverde con los lugares de su tierra								
|Ver pág. 29|	{Pr.menor}	239	228	-	11	-	-	-	
Cevico Navero	Çeruco navero	154	150	-	3	1	14	-	

DENOMINACION ACTUAL	Pueblos	Vezinos todos vs	Pecheros	Hidalgos	Clerigos	Religiosos Religiosos sin horden ni Regla	Religiosos frayles	Religiosos monjas
Castrillo de Don Juan	Castillo de Luis Diaz	95	92	-	3	-	-	-
Encinas de Esgueva	Encinas	97	90	4	3	-	-	-
Canillas de Esgueva.	camillas, q' dize la averigon canillas	20	18	1	1	-	-	-
Baltanás	Baltanas	330	306	10	14	-	-	12
Hérmedes de Cerrato.	Ermedez	43	41	-	2	-	-	-
Hontoria de Cerrato.	ontoria, q' se llamaba onteruela	33	31	-	2	-	-	-
Reinoso de Cerrato.	Reynossa de abajo	29	26	1	2	-	-	-
Castrillo de Onielo.	Castil don yelo	132	127	-	5	-	-	-
Piñel de Arriba	Pinel de susso	80	78	-	2	-	-	-
Magaz	Magaz	94	85	6	3	-	-	-
Baños de Cerrato	Baños	62	58	1	3	-	-	-
Villaviudas	Vª Viudas	82	76	3	3	-	-	-
Valle de Cerrato	Valle de Çerrato	114	100	10	4	-	-	-
Cubillas de Cerrato.	Cuvillas de Çerrato	148	143	-	5	-	-	-
Herrera de Valdecañas.	Herrera de Val de cañas	79	76	-	3	-	-	-
Villahán	Villa San	25	24	-	1	-	-	-
Villamediana	Villa mediana	394	383	-	11	-	-	-
Villaconancio	Villa conançio	114	111	-	3	-	-	-
Vertavillo	Bertavillo	184	177	-	7	-	-	-
Esguevillas de Esgueva	Esguevillas	145	138	-	7	-	-	-
Hornillos de Cerrato.	ornillos	76	69	3	4	-	-	-
Soto de Cerrato	Soto çerca de Magaz	28	26	-	2	-	-	-
	==== Merindad de Saladaña ====							
Saldaña	Saldaña	318	292	16	10	-	-	-
	Los conçejos de la tierra solariega de la dicha Villa de saldaña q' son							
[Ver pág. 13]	{2 Primeros}	694	639 (*7)	24	31 (*7)	-	-	-
	Los Vasallos que el governador Hurtado de la Vega tiene, q' son,							
[Ver pág. 14]	{2 Primeros}	246	191	42	13	-	-	-

DENOMINACION ACTUAL	Pueblos	Vezinos: todos vz.os	Vezinos: Pecheros	Vezinos: Hidalgos	Vezinos: Clerigos	Vezinos: Religiosos	Religiosos: sin los de S. Fr.co	Religiosos: frailes	Religiosos: fran.cos
	Los conçejos de los lugares del juzgado de Saldaña, q' son								
|Ver pág. 15|	{Primeros}	493	440	28	25	-	-	-	
Poza de la Vega	Poza	58	56	1	1	-	-	-	
	Los Vassallos q' el monasterio de St Roman, q' son								
|Ver pág. 16|	{Primeros}	206	187	8	11	-	-	-	
	Los Vassallos q' Pº gonzalez de Mendoza, Carlos y Juan de Los Rios, tienen en los lugares sgtes,								
|Ver pág. 16|	{Primeros}	111	97	8	6	-	-	-	
Buenavista de Valavia	Buenavista	101	97	-	4	-	-	-	
Albala de la Vega	Alvala	38	36	-	2	-	-	-	
Santillán de la Vega.	Santillan	26	25	-	1	-	-	-	
Vega de Doña Olimpia.	Vega de doña Limpia	61½	58½	-	3	-	-	-	
	Los conçejos del Valle de Valdavia, que son,								
|Ver pág. 17|	{Primeros}	610	541	42	27	-	-	-	
Itero Seco	Ytero seco	80	76	-	4	-	-	-	
	Lugares de La merindad de Campoo.								
|Ver pág. 18|	{Primeros}	2.027	660	1.293	74	-	-	24	
	Los conçejos de los lugares de Val de Rebible, que son,								
|Ver pág. 21|	{Primeros}	1.063	760	271 (*8)	32 (*8)	-	-	-	
	Los conçejos de los lugares del Condado de Pernía, que son,								
|Ver pág. 23|	{Primeros}	1.293	1.060	166	66	1	10	7	
Castrejón de la Peña.	Castrejon,	31	29	-	2	-	-	-	
	Los conçejos de los lugares de la tierra de la dha Villa de Castrejon q' son,								
|Ver pág. 24|	{Primeros}	168	154	5	9	-	-	-	
	Los conçejos de los lugares del Valle de Bezana que son,								
|Ver pág. 29|	{Primeros}	284	145	126	13	-	-	-	

DENOMINACION ACTUAL	Pueblos	Vezinos todos vs	Vezinos pecheros	Vezinos Hidalgos	Vezinos Clerigos	Vezinos Religs	Religiosos sin Lars ni Sr	Religiosos frailes	Religiosos frailes
Aguilar de Campoó	*Aguilar de Campoo*	378	350	-	24	4	10		30
	Los conçejos de la tierra de la dha Vª, q' son,								
|Ver pág. 25|	{a} Primeros	1.137	884	204	49	-	2 (*9)		-
Gama; Renedo de la Inera; Puentetoma; Villacibio.	*Gama y los lugares de su Valle y Juridiçion que son Renedo de gama, La puente tomarbe, Vª Cimo*	46	43	-	3	-	-		-
	Los conçejos de los lugares de Camporredondo,								
|Ver pág. 30|	{a} Primeros	184	172	6	6	-	-		-
	Los co'çejos de Beçerrilejo,								
|Ver pág. 30|	{a} Primeros	109	98	4	7	-	-		-
Lugares del Monasterio de las Huelgas.	*Los co'cejos de ciertas Villas y lugares del monasterio de Las gueldas, q' son:*								
Gatón de Campos	*Gaton*	163	157	1	5	-	-		-
Herrín de Campos	*Herrin*	226	220	-	6	-	-		-
Marcilla de Campos. Villátima (*10)	*Marcilla*	121	114	3	4	-	-		-
	Vª Hatima, que es en la Merindad de Carrión	5	4	1	-	-	-		-
Grados	*La Vª de grados, y su tierra q'es en la merindad de Saldaña, averiguosse q' no ay tal Vª mentia en este pdo. y así se ba de quitar desta Rª.*	-	-	-	-	-	-		-
	==== SUMARIO ====								

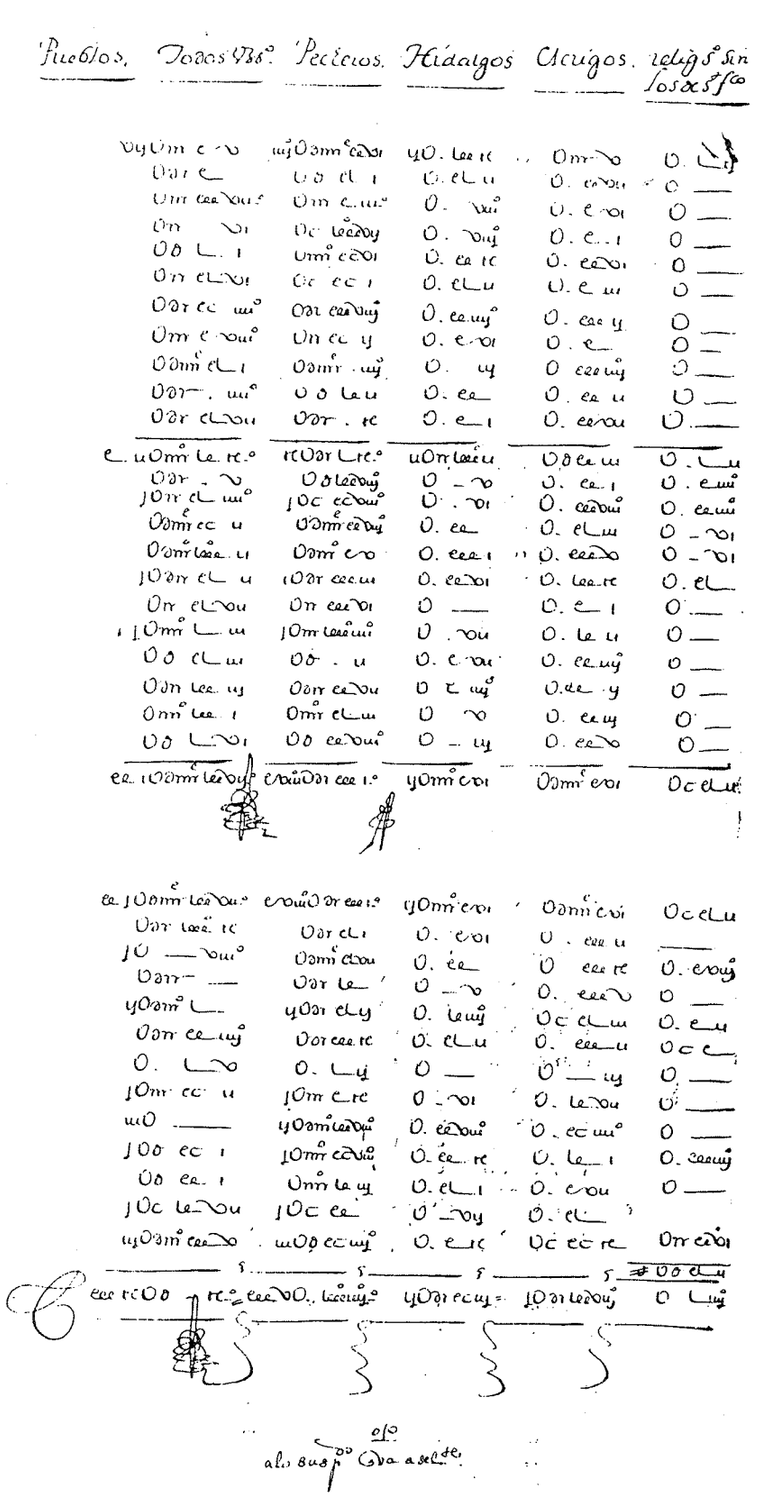

MONTA:	39.509	35.084	2.693	1.678	54	-	-
Monta corregido:	39.509	35.085	2.694	1.676	54	523	225

y sigue.

DENOMINACION ACTUAL	Pueblos	Vezinos todos vñ;	Pecheros	Hidalgos	Clerigos	Religiosos	Religiosos sin los de fr^co frayles fr^zan^s	Lugares que van suspendidos en esta Receptoria del servicio
	- Merindad de Campos							
Calabazanos	Calabazanos	56	48	-	1	7	70	-
Santovenia (a)	S^to Venia	10	4	-	1	-	-	-
	- Merindad de Monco							
Berzosa de los Hidalgos.	El conçejo de Berçosa, Juridiçion de Herrera de Rio Pissuerga	17	2	14	1	-	-	-
Pisón de Ojeda	Pisonçillo de la dicha Juridiçion	10	-	10	-	-	-	-
San Andrés del Arroyo	St Andres de arroyo de la dha juridiçion	17	10	-	3	4	40	-
Abia de Torres	Los Varrios Davia	4	2	-	-	2	18	-
	- Merindad de Cerrato							
Cubillas de Cerrato	Poblacion cerca de Cubillas de Çerrato	52	50	-	2	-	-	-
	- Merindad de Campos							
Salinas de Pisuerga	Salinas de Riopisuerga, q' diz que es de Do' Luis de Velasco	54	-	52	2	-	-	-
Servillas; Servillejas.	Servillas y Servillelas	34	11	22	1	-	-	-
[Ver pág. 29]	Valderas y Val de Fuentes q' dizque son del marq's de Astorga y gondonzillo del Conde de Benavente. (2 Primeros) - Merindad de Mocon	792	722 (*11)	40 (*11)	28	2	38	-
San Llorente de la Vega	St Llorente cerca de ossornillo - Merindad de Campos	28	25	2	1	-	-	-
Abiada	Aviada, Jurid^on de Ca'poo	53	2	51	-	-	-	-
La Miña	Sta Çiçilia y Lamina	18	1	16	1	-	-	-
Ormas	Ormas	30	-	30	-	-	-	-
Salces	Salzes	42	1	40	1	-	-	-

DENOMINACION ACTUAL	Pueblos	Vezinos: todos vs.	Vezinos: Pecheros	Vezinos: Hidalgos	Vezinos: Clerigos	Vezinos: Religiosos	Religiosos: sin los de S. Fr.co	Religiosos: frailes	Religiosos: fran.cos
Espinilla	Espinilla	9	-	8	1	-	-	-	
Celada de los Calderones.	Celada de Los Calderos	35	-	34	1	-	-	-	
Bustamante	Bustamante	31	-	30	1	-	-	-	
Villaescusa (Enmedio, Sant.)	Vª escusas	26	20	3	3	-	-	-	
Horna de Ebro	Horna	33	1	31	1	-	-	-	
		[illegible]	[illegible]	[illegible]	[illegible]	[illegible]	-	-	
Requejo	Roquexo	49	1	47	1	-	-	-	
Paracuelles	Paracuellos	18	1	17	-	-	-	-	
Fontible	Fontible	34	2	32	-	-	-	-	
Camino	Camino	41	-	40	1	-	-	-	
Soto	Soto	69	5	63	1	-	-	-	
Camesa	Camesa	34	1	32	1	-	-	-	
Quintanamanil	Quintana manil	17	-	16	1	-	-	-	
Lanchares	La nochares	43	2	41	-	-	-	-	
		[illegible]	[illegible]	[illegible]	[illegible]	[illegible]	-	-	
Aradillo	Oradillos	21	-	19	2	-	-	-	
Morancas	Moranca	12	-	12	-	-	-	-	
Monegro	Monegro	61	4	54	3	-	-	-	

==== Tierra de la Villa de ====

==== Aguilar de Campoo ====

Villanueva de Henares.	Villanueva de Henares	41	1	39	1	-	-	-
Villaren	Villarin	23	-	22	1	-	-	-
		[illegible]	[illegible]	[illegible]	[illegible]	[illegible]	-	-
Renedo de la Inera	Robledo	14	1	13	-	-	-	-
Bascones de Ebro	Vascones	15	-	14	1	-	-	-
		[illegible]	[illegible]	[illegible]	[illegible]	[illegible]	-	-
	MONTA TODA LA VEZINDAD QUE AY EN ESTA PROVINÇIA:	41.353	36.004	3.539	1.741	69	687	225
	Monta con lo corregido:	41.353	36.005	3.540	1.739	69	689	225

==== SUMARIO ====

[illegible]	[illegible]	[illegible]	[illegible]	[illegible]
[illegible]	[illegible]	[illegible]	[illegible]	[illegible]
[illegible]	[illegible]	[illegible]	[illegible]	[illegible]
[illegible]	[illegible]	[illegible]	[illegible]	[illegible]
[illegible]	[illegible]	[illegible]	[illegible]	[illegible]
[illegible]	[illegible]	[illegible]	[illegible]	[illegible]
[illegible]	[illegible]	[illegible]	[illegible]	[illegible]
[illegible]	[illegible]	[illegible]	[illegible]	[illegible]
[illegible]	[illegible]	[illegible]	[illegible]	[illegible]

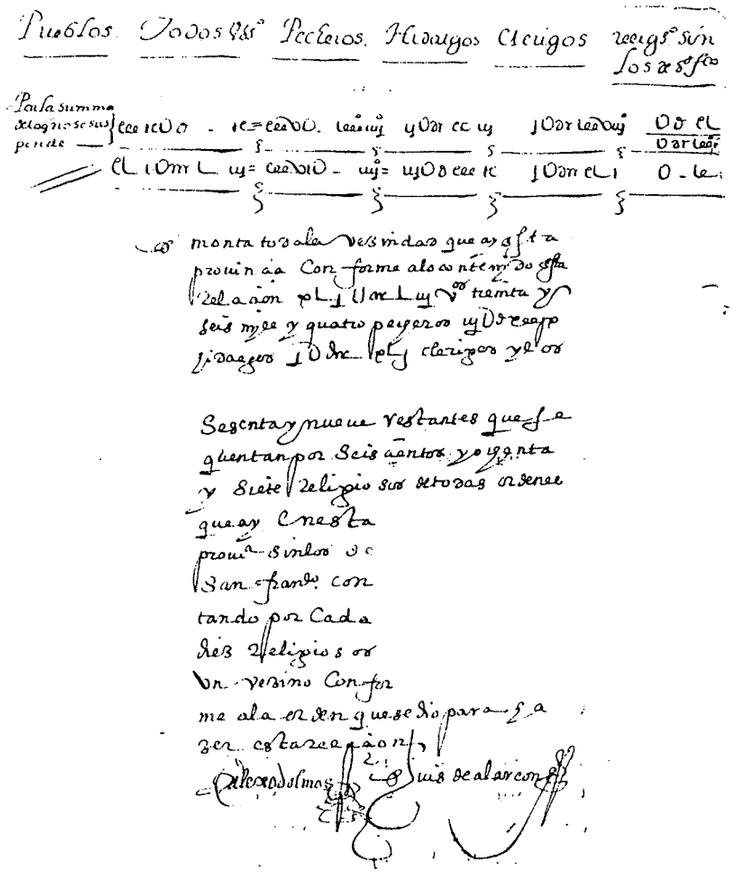

Pueblos	Todos vss	Pecheros	Hidalgos	Clerigos	Religs sin los de s. fco
Por la summa de los no se suspende	cccxcvo	xc = cccvo	cccxiij	ij dr cc ij	j dr cccvij	vo cl / vo dr cccj
	cl i dr l	iij = cccvio	iij = iij vo cccxc	j dr cl i	o - le

monta toda la vezindad que ay esta
prouincia conforme a lo contenido esta
relacion xl j dr l iij vo treinta y
seis mill y quatro pecheros iij vo cccxx
hidalgos j dr xl j clerigos y l or

Sesenta y nueue restantes que se
quentan por seiscientos y ochenta
y siete religiosos de todas ordenes
que ay en esta
prouincia sin los de
San Fran.co con
tando por cada
diez religiosos
vn vezino conforme
a la orden que se dio para ha
zer esta relacion.

Alexo de Olmos — Luis de Alarcon

La d.ª Ciudad de Pal.ª
y su Provincia
= Con
Relacion de los Lugares
que entran en las tierras q.e
tiene por mayor en la
Diocesi

Lugares de la tierra solariega de la Villa de Saldaña

DENOMINACION ACTUAL	Pueblos	Vezinos todos v.os	Pecheros	Hidalgos	Clerigos	Religios	Religiosos sin Lorz.e ni Fr.co	Frailes Mzan.os
Villaluenga de la Vega.	V.ª Luenga	24½	22½	–	2	–	–	–
Bustillo de la Vega.	Bustillo de La Vega	32	31	–	1	–	–	–
Villapún	Villapun	31	24	–	2	–	–	–
Santervás de la Vega.	Santerbas	52	49	1	2	–	–	–
Santa Olaja de la Vega.	Santolaza	16	14	1	1	–	–	–
Villarrobejo	Villarrovejo	25	25	–	–	–	–	–
Barrios de la Vega	Los Varrios	24	21	2	1	–	–	–
Santibáñez de los Barrios (*12)	Santibañez de Los Varrios	9	8	–	1	–	–	–
San Llorente de la Vega.	S.t Llorente	22½	21½	–	1	–	–	–
Gañinas	Garuñas	15	15	–	–	–	–	–
Villorquite del Páramo.	Villolquite	11	6	4	1	–	–	–
Villambroz	Villambroz	30	29	–	1	–	–	–
San Martín del Valle.	S.t Martín del Valle	22½	21½	–	1	–	–	–
Villarrabé	V.ª rrabe	24½	23½	–	1	–	–	–
Velilla del Duque	Villillas	14½	12½	–	2	–	–	–
Lagunilla de Vega.	Lagunilla	53	52	–	1	–	–	–
El Aldea (*13)	El aldea	9	8	–	1	–	–	–
Villarrodrigo de Vega.	Villa Rodrigo	23	22	–	1	–	–	–
Quintanadíez de la Vega.	Quintana	52	50	–	2	–	–	–
Villota del Duque	Villota del Duque	62	60	–	2	–	–	–
Valcavadillo	Valcavadillo	8	7	–	1	–	–	–
Fresno del Rio (Prov.Palen).	Fresno	23	18	3	2	–	–	–
Acera de la Vega	Hazera	21	17	3	1	–	–	–
Villosilla de la Vega.	Villo silla	17	17	–	–	–	–	–
Pino del Rio	Pino del Rio	45	40	3	2	–	–	–
Villafruel	Villafruel	16½	13½	3	–	–	–	–
Villalafuente	Villa Lafuente	11	6	4	1	–	–	–

DENOMINACION ACTUAL	Pueblos	Vezinos todos vs	Pecheros	Hidalgos	Clerigos	Religiosos sin fuera de fra	frayles fuera
Villarielda	*Villarrielda que esta despoblado*	-	-	-	-	-	-	-
	MONTA:	694	639 (*14)	24	31	-	-	-

Los Bassallos que el gouernador Hurtado de la Vega tiene en los Lugares siguientes

Cornón de Suso (*15)	*Cuerno*	3	2	-	1	-	-	-
Baños de la Peña	*Baños*	25	24	-	1	-	-	-
Villanueva de Abajo.	*Vª nueva de ontecha*	8	8	-	-	-	-	-
Fontecha	*Ontecha*	9	8	-	1	-	-	-
Respenda de la Peña.	*Respenda*	8	8	-	-	-	-	-
Carbonera	*Carbonera*	14	1	12	1	-	-	-
Villaires	*Vª Ayres*	6	3	2	1	-	-	-
Cornón de la Peña.	*La cassa de Los Cornones*	2	2	-	-	-	-	-
Velilla de Tarilonte.	*Vililla de Tarilonte*	3	3	-	-	-	-	-
Valenoso	*Valhenoso*	14	7	6	1	-	-	-
Valbuena(despoblado)	*Balbuena que diz q' no paga serv°.*	13	-	13	-	-	-	-
Arenillas de Nuño Pérez.	*Arenillas de Nuño Perez*	26	20	4	2	-	-	-
Tarilonte de la Peña.	*Tarilonte*	7	4	2	1	-	-	-
Vega de Riacos	*Vega de Rio Zos,*	9	6	2	1	-	-	-
Barajores	*Barajores*	3	3	-	-	-	-	-
Villaverde de la Peña.	*Villaverde de La Vega*	1	1	-	-	-	-	-
Intorcisa	*Entorçissa*	11	10	-	1	-	-	-
Muñeca	*Muñeca*	36	35	-	1	-	-	-
Villanueva de Arriba.	*Vª nueva de Muñeca*	14	14	-	-	-	-	-
Las Heras	*Las Eras*	4	4	-	-	-	-	-
Santibáñez de la Peña.	*Santivañez*	3	3	-	-	-	-	-

DENOMINACION ACTUAL	Pueblos	Vecinos todos vs.	Pecheros	Hidalgos	Clerigos	Religiosos Religiosos	Religiosos sin Losas ó Frayles	Religiosas Frayles
Pino de Viduerna	*Pino de Viduerna*	2	2	-	-	-	-	-
Rios Menudos	*Rios menudos*	25	23	1	1	-	-	-
	MONTA:	246	191	42	13	-	-	-

Lugares del Juzgado de Saldaña

Villantodrigo	*Villanrodrigo*	15	14	-	1	-	-	-
La Serna (Pro. Palencia).	*La serna*	44	37	6	1	-	-	-
Villaprobiano	*Vª Probiano*	44	43	-	1	-	-	-
Relea	*Ralea*	26	25	-	1	-	-	-
Bustocirio	*Bustoçirio*	14	12	1	1	-	-	-
	Vª Rilda	-	-	-	-	-	-	-
Portillejo	*Portillejo*	29	27	-	2	-	-	-
Retuerto (despob.)	*Retuerto*	14	13	-	1	-	-	-
Moslares de la Vega.	*Mos Lares*	21	20	-	1	-	-	-
Pedrosa de la Vega.	*Pedrosa*	23	22	-	1	-	-	-
Villota del Páramo.	*Villota del Paramo*	21	20	-	1	-	-	-
Renedo de la Vega.	*Renedo de La Vega*	32	22	9	1	-	-	-
Villasur	*Villafur*	29	28	-	1	-	-	-
Valderábano	*Valderranº*	30	25	4	1	-	-	-
Renedo del Monte.	*Renedo del monte*	14	10	3	1	-	-	-
Tablares (*16)	*Tablares*	9	4	4	1	-	-	-
Mazuelas (*)	*Maçuelas*	1	-	1	-	-	-	-
Gañinas de la Vega.	*Ganinas*	19	17	-	2	-	-	-
Lobera de la Vega	*Lobera*	11	10	-	1	-	-	-
Villanueva del Monte.	*Vªnuela del monte*	17	16	-	1	-	-	-
Membrillar	*Membullar*	9	8	-	1	-	-	-
Quintanilla de Onsoña.	*Quintanilla de onsona*	34	32	-	2	-	-	-
Celadilla del Rio	*Celadilla del Rio*	17	16	-	1	-	-	-
Valcavado (*17)	*Valcabado*	4	4	-	-	-	-	-
Villarmienzo	*Villarmienzo*	16	15	-	1	-	-	-
	MONTA:	493	440	28	25	-	-	-

DENOMINACION ACTUAL	Pueblos	Vezinos: todos vs.	Vezinos: Pecheros	Vezinos: Hidalgos	Vezinos: Clerigos	Vezinos: Religiosos	Religiosos: sin los de S. Fr.co	Religiosos: frailes	Religiosos: fran.cos
		Los Vassallos que el monest.o de S. Roman con los Abbadengos y Juzgados de Saldaña tienen en los lugares siguientes							
Cornoncillo	*Cornoçillo*	22	16	5	1	-	-	-	
		[illegible]	[illegible]	[illegible]	[illegible]	-	-	-	
Villanueva de Abajo	*Vª nueva de ontecha*	26	24	-	2	-	-	-	
Fontecha	*Ontecha*	9	9	-	-	-	-	-	
Villaoliva de la Peña.	*Villolirio*	4	4	-	-	-	-	-	
Respenda de la Peña.	*Respenda*	13	9	3	1	-	-	-	
Lagartos	*Lagartos*	13	13	-	-	-	-	-	
Santa Ana	*Cuerno*	8	8	-	-	-	-	-	
Villalveto de la Peña	*Vª Beto*	2	2	-	-	-	-	-	
Barajones	*Barajorez*	7	6	-	1	-	-	-	
Aviñante	*Aviñante*	2	2	-	-	-	-	-	
Villaverde de la Peña.	*Vª Verde de La Vega*	7	7	-	-	-	-	-	
		[illegible]	[illegible]	[illegible]	[illegible]		-	-	
Intorcisa	*Entorçisa*	5	5	-	-	-	-	-	
Villanueva de Arriba	*Vª nueva de Muñeca*	19	18	-	1	-	-	-	
Las Heras	*Las eras*	19	18	-	1	-	-	-	
Santibáñez de la Peña	*Santivañez*	23	22	-	1	-	-	-	
Pino de Viduerna	*Pino de Viduerna*	7	6	-	1	-	-	-	
Villafría	*Vª fría*	16	15	-	1	-	-	-	
Viduerna	*Viduerna*	4	3	-	1	-	-	-	
	MONTA:	206	187	8	11	-	-	-	
		[illegible]	[illegible]	[illegible]	[illegible]				
		[illegible]	[illegible]	[illegible]	[illegible]				
		[illegible]	[illegible]	[illegible]	[illegible]				
		[illegible]	[illegible]	[illegible]	[illegible]				
		Los Vassallos que P.o gonzalez de Mendoza, Carlos, y Juan de los Rios tienen en los lugares siguientes							
Villanueva de Abajo	*Vª nueva de Ontecha*	8	8	-	-	-	-	-	
Fontecha	*Ontecha*	15	13	-	2	-	-	-	
Villaoliva de la Peña	*Villo Liva*	3	3	-	-	-	-	-	
Barajones	*Barajores*	1	1	-	-	-	-	-	
Villabeto de la Peña	*Villa Veto*	15	14	-	1	-	-	-	
Aviñante	*Aviñante*	15	9	5	1	-	-	-	
Villaverde de la Peña	*Villaverde de la Vega*	14	13	-	1	-	-	-	
		[illegible]	[illegible]	[illegible]	[illegible]				

DENOMINACION ACTUAL	Pueblos	Vezinos: todos vz.os	Vezinos: Pecheros	Vezinos: Hidalgos	Vezinos: Clerigos	Religiosos	Religiosos: sin los de s. fr.co	Religiosos: frailes	Religiosos: fran.cos
Las Heras	*Las Eras*	6	6	-	-	-	-	-	-
Pino de Viduerna	*Pino de Viduerna*	7	7	-	-	-	-	-	-
Viduerna	*Viduerna*	12	12	-	-	-	-	-	-
Tarilonte de la Peña.	*Tarilonte*	7	4	3	-	-	-	-	-
Vililla de Tarilonte.	*Vililla de Tarilonte*	8	7	-	1	-	-	-	-
	MONTA:	111	97	8	6	-	-	-	-
		[illegible]	[illegible]	[illegible]	[illegible]				

Los Concejos de los lugares del Valle de Valdavia

Villaeles de Valdavia.	*Villa Eles*	82	79	-	3	-	-	-	-
Villabasta	*Villabasta*	43	41	-	2	-	-	-	-
Ayuela	*Ayala*	37	36	-	1	-	-	-	-
Villanuño de Valdavia.	*Vª nuño*	42	37	3	2	-	-	-	-
Arenillas de San Pelayo.	*Arenillas*	30	13	17	-	-	-	-	-
Valles de Valdavia.	*Valles*	17	6	10	1	-	-	-	-
Polvorosa	*Polborosa*	32	31	-	1	-	-	-	-
Tabanera de Valdavia.	*Tabanera*	40	34	4	2	-	-	-	-
		[illegible]	[illegible]	[illegible]	[illegible]	-	-	-	-
Renedo de Valdavia	*Renedo*	54	52	-	2	-	-	-	-
Villasila de Valdavia; Villamelendro.	*Villasila y Villamelindo*	83	72	7	4	-	-	-	-
La Puebla de Valdavia.	*La Puebla y su Varrio*	78	74	1	3	-	-	-	-
Congosto de Valdavia.	*Congosto*	72	66	-	6	-	-	-	-
	MONTA:	610	541	42	27	-	-	-	-
		[illegible]	[illegible]	[illegible]	[illegible]				

Lugares de la tierra y alfoz de Carrión con el lugar de Cardenossa

Villamuera de la Cueza.	*Vª muera*	92	88	-	4	-	-	-	-
Villanueva del Rebollar.	*Villanueva del Rebollar*	44	43	-	1	-	-	-	-
Riberos de la Cueza.	*Raberos*	62	59	-	3	-	-	-	-
Quintanilla de la Cueza; Calzadilla de la Cueza.	*Quintanilla de La Cueza y Calçadilla*	93	89	-	4	-	-	-	-
Bustillo del Páramo de Carrión.	*Bustillo de Potroviejo*	28	27	-	1	-	-	-	-
		[illegible]	[illegible]	0	[illegible]		-	-	

DENOMINACION ACTUAL	Pueblos.	Vezinos todos vs.	Pecheros	Hidalgos	Clerigos	Religiosos	Religiosos sin los de Frailes	Religiosos Frailes
Villamoronta	*Villamoronta*	49	46	2	1	–	–	–
Villaturde	*Vª turde*	18	17	–	1	–	–	–
Villanueva de los Nabos.	*Vª nueva de Sanabria*	20	19	–	1	–	–	–
Villacuende	*Vª quende*	23	22	–	1	–	–	–
Villotilla	*Villotilla*	19	18	–	1	–	–	–
Calzada de los Molinos.	*Calzada*	59	55	1	3	–	–	–
Torre de los Molinos.	*Torre*	30	29	–	1	–	–	–
Nogal de las Huertas.	*Nogal*	34	32	1	1	–	–	–
Gozón de Ucieza.	*Gozon*	31	29	–	2	–	–	–
Bahillo	*Vayllo*	106	102	–	4	–	–	–
Miñanes	*Miñanes*	24	23	–	1	–	–	–
Villamorco	*Villamorco*	53	51	–	2	–	–	–
Robledilla de Ucieza.	*Robledillo*	66	63	–	3	–	–	–
Villasabariego de Ucieza.	*Villa sabariego*	84	80	–	4	–	–	–
San Mamés de Campos.	*Sumames*	62	58	1	3	–	–	–
Arconada	*Arconada*	93	91	–	2	–	–	–
Lomas	*Lomas*	66	63	1	2	–	–	–
San Martineja (ª)	*Sant Martineja*	4	2	2	–	–	–	–
Cardeñosa de Valpejera.	*Cardeñosa*	22	14	6	2	–	–	–
Castrillejo de la Olma.	*Castrillejo*	23	22	–	1	–	–	–
Cornón de Pedro Martínez de los Hijosdalgo	*Cornos de Pº Martinez de los hijosdalgo*	25	–	23	2	–	–	–
	MONTA:	1.230	1.142	37	51	–	–	–
Reinosa	*Renosa*	106	37	67	2	–	–	24
Nestares	*Nestares*	25	1	24	–	–	–	–
La Población	*Poblaçion de Campoo de yusso*	79	2	75	2	–	–	–
La Riva	*La riva*	16	2	14	–	–	–	–
La Costana	*La costana*	15	–	15	–	–	–	–
Villasuso	*Villasuso*	45	5	38	2	–	–	–
Bimon	*Vimen*	26	4	22	–	–	–	–
Llano (Las Rozas, Cantabria).	*Llano*	40	2	36	2	–	–	–

Lugares Sallados x mas en el Repartido

Lugares que andan con la Villa de Campoo en la paga del Servicio

DENOMINACION ACTUAL	Pueblos	Vezinos: todos vs.	Vezinos: Pecheros	Vezinos: Hidalgos	Vezinos: Clerigos	Vezinos: Religiosos	Religiosos: sin [illegible]	Religiosos: [illegible]	Religiosos: [illegible]
Renedo (Las Rozas, Santander).	Renedo	20	-	19	1	-	-	-	-
		[illegible]	[illegible]	[illegible]	[illegible]	[illegible]	-	-	-
Villanueva (Las Rozas, Santan.)	Vª nueva	31	4	26	1	-	-	-	-
Orzales	Horcales	91	17	71	3	-	-	-	-
Arroyo (Santand.)	Val de aroyo	122	9	112	1	-	-	-	-
Cervatos	Cerbatos	51	4	33	14	-	-	-	-
Cañeda	Caneda	32	1	30	1	-	-	-	-
Retortillo	Retortillo	19	-	19	-	-	-	-	-
Aldueso	Duesso	22	1	19	2	-	-	-	-
Fontecha (Enmedio, Santander).	Fontecha	16	3	13	-	-	-	-	-
		[illegible]	[illegible]	[illegible]	[illegible]	[illegible]	-	-	-
Matamorosa	Matamorossa	44	1	42	1	-	-	-	-
Población de Suso	Poblacion de Campoo de susso	24	2	21	1	-	-	-	-
Suano	Suano	56	8	47	1	-	-	-	-
La Izara	Yçara	47	3	42	2	-	-	-	-
Naveda	Naveda	14	3	11	-	-	-	-	-
Proaño	Proaño	47	-	45	2	-	-	-	-
San Martín de Hoyos.	Sᵗ Martín	9	5	3	1	-	-	-	-
Hoyos	Oyos	11	3	8	-	-	-	-	-
		[illegible]	[illegible]	[illegible]	[illegible]	[illegible]	-	-	-
Reocín de los Molinos.	Reoçin	41	37	3	1	-	-	-	-
Valdeprado del Rio.	Val de prado	43	41	1	1	-	-	-	-
San Vítores; Sotillo.	Sant Vitores, y Sotillo	45	34	9	2	-	-	-	-
Hormiguera	Ormiguera	32	32	-	-	-	-	-	-
Candenosa	Ca'denosa	4	4	-	-	-	-	-	-
Olea	Sant Miguel de Olea	43	16	26	1	-	-	-	-
		[illegible]	[illegible]	[illegible]	[illegible]	[illegible]	-	-	-
La Loma	La Loma	9	3	5	1	-	-	-	-
Santa Olalla	Santo Lalla	6	3	3	-	-	-	-	-
Reinosilla	Renosilla	17	1	14	2	-	-	-	-
Matarrepudio	La mata repudio	30	8	21	1	-	-	-	-
Castrillo del Haya.	Castrillo de la aya	36	8	27	1	-	-	-	-
Las Quintanillas	Las quintanillas	56	27	24	5	-	-	-	-
Mataporquera	Mataporquera	30	19	10	1	-	-	-	-
Mata de Hoz	La mata de hoz	11	2	8	1	-	-	-	-
		[illegible]	[illegible]	[illegible]	[illegible]		-	-	-
Lantueno	Lantueno	43	18	24	1	-	-	-	-
Santiurde de Reinosa	Santurde	27	11	16	-	-	-	-	-
Rioseco	Ruiseco	31	10	20	1	-	-	-	-
Santa María de Aguayo	Valdeguayo	58	17	39	2	-	-	-	-
Somballe	San balle	28	11	16	1	-	-	-	-

DENOMINACION ACTUAL	Pueblos	Vezinos: todos vs	Vezinos: Pecheros	Vezinos: Hidalgos	Vezinos: Clerigos	Vezinos: Religiosos	Religiosos: sin hazienda	Religiosos: frayles
Carabeo	*Carabeo*	118	96	16	6	-	-	-
Riconcho	*Riconcho*	92	83	6	3	-	-	-
Arcera; Aroco.	*Hazera y Aroco*	61	60	-	1	-	-	-
							-	-
Celada-Marlantes.	*Celada de Marlantes*	29	1	27	1	-	-	-
Espinosa	*Espinosa de Valde olea*	4	1	3	-	-	-	-
Fombellida (Prov. Santan)	*Fuent Bellida*	14	-	14	-	-	-	-
Bolmir	*Bolmill*	13	-	13	-	-	-	-
Fresno del Rio (Prov. Santan.)	*Fresno*	44	-	43	1	-	-	-
							-	-
Villacantid	*Villacantiz*	54	-	53	1	-	-	-
	MONTA:	2.027	660	1.293	74	-	-	24

DENOMINACION ACTUAL	Pueblos	Vezinos: todos vs.	Vezinos: Pecheros	Vezinos: Hidalgos	Vezinos: Clerigos	Vezinos: Religiosos	Religiosos: sin los de S. Fr.co	Religiosos: frailes frailes
		Lugares de Valde Rebible						
Puente del Valle	*La Puente*	35	34	-	1	-	-	-
Quintanilla de An	*Quintanilla de San*	27	27	-	-	-	-	-
Sobrepenilla	*Sobre Penilla*	10	9	-	1	-	-	-
Montecillo	*Monteçillo y Sant Andres*	15	14	-	1	-	-	-
Entrepuerta (ª); Rebollar de Ebro.	*Entrepuerta y Rebollar*	26	25	-	1	-	-	-
		[illegible]	[illegible]	[illegible]	[illegible]	[illegible]	-	-
Campo de Ebro	*Campo*	5	5	-	-	-	-	-
Sobrepeña	*Sobrepeña*	14	14	-	-	-	-	-
La Serna (Valderredible).	*La Serna*	17	17	-	-	-	-	-
Población de Don Suero (ª)	*Poblaçion Don Suero*	19	18	-	1	-	-	-
Ruanales	*Ruyenales*	27	2	25	-	-	-	-
Cejancas	*Çejancas*	17	12	4	1	-	-	-
Población de Abajo	*Poblaçion de Ruy*	21	15	5	1	-	-	-
	Herrº	-	-	-	-	-	-	-
		[illegible]	[illegible]	[illegible]	[illegible]	[illegible]	-	-
Villanueva de la Nia.	*Vª nueva de alsina*	43	36	6	1	-	-	-
Villamoñico	*Villamunico*	37	26	10	1	-	-	-
Cubillo de Ebro	*Cubillo*	17	16	1	-	-	-	-
Salcedo	*Alçedo*	46	44	-	2	-	-	-
Arantiones	*Arantiones*	20	20	-	-	-	-	-
Quintanas-Olmos	*Quintan solmo*	23	23	-	-	-	-	-
Allen del Hoyo	*Quen del oyo*	37	33	3	1	-	-	-
		[illegible]	[illegible]	[illegible]	[illegible]		-	-
Rucandio	*Ruca'dio*	21	10	11	-	-	-	-
Quintanilla de Rucandio.	*Quintanilla de rrucandio*	16	2	14	-	-	-	-
Renedo de Bricia	*Renedo de Ruca'dio*	13	11	1	1	-	-	-
Espinosa de Bricia	*Espinosa de Briçia*	43	37	5	1	-	-	-
		[illegible]	[illegible]	[illegible]	[illegible]	-	-	-
San Martín de Valdelomar; Castrillo de Valdelomar; Santa María de Valdelomar; San Andrés de Valdelomar.	*Sᵗ Martin y Castrillo y Santa Maria y Sᵗ Andres que es todo un co'çejo y en la averiguaçion dize los dichos lugares y mas Lomas, y que todo es un conçejo*	32	1	30	1	-	-	-
		[illegible]	[illegible]	[illegible]	[illegible]	[illegible]	-	-
Manilla (ª); Moroso; Varamuel; San Cristóbal del Monte; San Martín de Hellines (ª); Coroneles.	*Manilla y morosso, Navamuel, Sant Christoval Sᵗ Martin de Hellines, y Cornones*	46	14	30	2	-	-	-

DENOMINACION ACTUAL	Pueblos	Vezinos: todos vs.	Vezinos: Pecheros	Vezinos: Hidalgos	Vezinos: Clerigos	Vezinos: Religiosos	Religiosos: sin los de s. Fr.co	Religiosos: frailes	Religiosos: fran.cos
Villaescusa de Ebro	Vª Escusa de Ebro	55	53	1	1	-	-	-	
Arroyuelos	Royuelos	15	7	7	1	-	-	-	
Villaverde del Hito.	Villa Verde	12	3	8	1	-	-	-	
Santa María del Hito.	Sancta Maria del Hito	7	2	5	-	-	-	-	
		[illegible]	[illegible]	[illegible]	[illegible]	-	-	-	
Repudio	Repudio	11	3	7	1	-	-	-	
Bustillo del Monte.	Bustillo del mo'te	31	30	-	1	-	-	-	
Loma Somera	La Massonera	17	17	-	-	-	-	-	
Bárcena de Ebro	Barzena de Reoçin	15	14	-	1	-	-	-	
Rasgada	Resgada	20	19	-	1	-	-	-	
Otero	Otero	9	9	-	-	-	-	-	
Polientes	Polientes	33	31	1	1	-	-	-	
		[illegible]	[illegible]	[illegible]	[illegible]		-	-	
Rocamundo	Rucamo'do	31	31	-	-	-	-	-	
Arenillas de Ebro	Arenillas	22	16	6	-	-	-	-	
Ruerrero	Ruy Herrero	28	4	22	2	-	-	-	
Ruijas	Ruijas	20	17	1	2	-	-	-	

Lugares Sallados demas

Soto Rucandio	Soto de Rucondio	11	8	2	1	-	-	-	
Villosera (ª)	Vulosera	3	1	2	-	-	-	-	
Villota de Elines.	Villota	16	14	2	-	-	-	-	
		[illegible]	[illegible]	[illegible]	[illegible]		-	-	
Susilla	Sosilla	43	1	42	-	-	-	-	
Rebelillas	Rebelillas	17	1	15	1	-	-	-	
Riopanero	Rupanedo	20	14	5	1	-	-	-	
	MONTA:	1.063	760	271	32	-	-	-	

[illegible]	[illegible]	[illegible]	[illegible]
[illegible]	[illegible]	[illegible]	[illegible]
[illegible]	[illegible]	[illegible]	[illegible]
[illegible]	[illegible]	[illegible]	[illegible]
[illegible]	[illegible]	[illegible]	[illegible]
[illegible]	[illegible]	[illegible]	[illegible]
[illegible]	[illegible]	[illegible]	[illegible]
[illegible]	[illegible]	[illegible]	[illegible]
[illegible]	[illegible]	[illegible]	[illegible]
[illegible]	[illegible]	[illegible]	[illegible]
[illegible]	[illegible]	[illegible]	[illegible]

Lugares del Condado de Pernía

DENOMINACION ACTUAL	Pueblos	Vezinos todos vs.	Pecheros	Hidalgos	Clerigos	Religiosos	Religiosos sin Lores s Frcos	Religiosos frailes Franc
Cervera de Pisuerga.	Cerbera	149	120	25	3	1	10 (*18)	-
Ligüerzana	Lugar çana	19	19	-	-	-	-	-
Vergaño	Bergano	25	24	-	1	-	-	-
Valsadornín	Bassadornin	18	17	-	1	-	-	-
Barcenilla	Barçenilla	33	24	8	1	-	-	-
Vallespinoso de Cervera	Valdespinossa	13	11	1	1	-	-	-
		Dcc L by	Dcce b	D-ccc uij°	D- -by	-	D-c y	-
Muda	Muda	30	29	-	1	-	-	-
Gramedo	Gramedo	11	7	3	1	-	-	-
Vado	Vado	21	19	-	2	-	-	-
Rebanal de los Caballeros.	Revanal de los Cavalleros	23	9	13	1	-	-	-
Triollo	Triollo	34	27	6	1	-	-	-
La Lastra	La Lastra	29	24	4	1	-	-	-
Los Llazos	Los Llazos	19	18	-	1	-	-	-
		Dcc la by	Dcccc uj	D-cc bj	D- -buj°		-	-
Resoba	Ressoba	22	21	-	1	-	-	-
Ruesga	Ruesga	18	17	-	1	-	-	-
Colmenares	Colmenares	28	25	1	2	-	-	-
Santibáñez de Resoba.	Santibañez	21	20	-	1	-	-	-
Piedrasluengas	Piedras Luengas	7	3	4	-	-	-	-
Vañes	Vaños, q' dize la avengon Vanes	26	26	-	-	-	-	-
		Dcc ej y	Dcc y	D- -b	D- -b		-	-
San Martín (*) (Prov. Palencia).	Sl Martin	51	27	19	5	-	-	-
Rebanal de las Llantas.	Rebanal de las Llantas	25	18	6	1	-	-	-
San Felices de Castillería.	Saelizes	23	22	-	1	-	-	-
Villanueva (*) (Cervera de P.)	Vª nueva	19	18	-	1	-	-	-
Celada de Roblesedo.	Çelada	44	42	-	2	-	-	-
Redondo (*19)	Valderredondo	84	55	25	4	-	-	7
Ventanilla	Ventanilla	20	19	1	-	-	-	-
		Dcc la bj	Dcc- j	D- Lj	D- e uij°		-	-
Verdeña	Vardena	15	13	-	2	-	-	-
Vidrieros	Vidrieros	18	17	-	1	-	-	-
Estalaya	Estalaya	21	21	-	-	-	-	-
Lebanza	Lebanza	36	22	2	12	-	-	-
El Campo	El Campo	15	12	2	1	-	-	-
Lores	Lores	31	26	4	1	-	-	-
Arbejal	Arbejal	30	29	-	1	-	-	-
Polentinos	Polentinos	29	27	1	1	-	-	-
		Dcc [illegible] bj	Dcc la by	D- -je	D- e je		-	-

DENOMINACION ACTUAL	Pueblos.	Vezinos todos vs.	Pecheros	Hidalgos.	Clerigos	Religios	Religiosos sin Lors de Fr.co	Religiosas Reales	Franc.as
Herreruela de Castilleria.	*Herreruela*	27	26	-	1	-	-	-	
Casavegas	*Cassabegas*	16	10	5	1	-	-	-	
San Salvador de Cantamuda.	*Sant Salvador*	44	30	10	4	-	-	-	
San Martin de los Herreros.	*Herreros que dize la averiguaçion Sant Martin de los Herreros*	33	32	-	1	-	-	-	
		0 c ea	0 . ec b u°	0 . e v	0 . . b y		-	-	
Rueda de Pisuerga	*Rueda del Rio Pissuerga, que hasta aora no avia rrazon del en los libros*	16	12	3	1	-	-	-	
Areños	*Areños*	15	15	-	-	-	-	-	
Camasobres	*Camassobres*	26	25	-	1	-	-	-	
Quintanaluengos	*Quintana q' dize la averigon de Rio Pissuerga*	34	18	15	1	-	-	-	
		0 . ec j	0 . lea .	0 . e b u°	0 , . y .		-	-	
San Cebrian de Muda.	*S.t Çebrian de nuda*	35	30	4	1	-	-	-	
Dehesa de Montejo	*Deesa, q' dize la averiguaçion de Mo'tejo*	40	34	4	2	-	-	-	
	MONTA:	*1.293*	*1.060*	*166*	*66*	*1*	*10*	*7*	
		0 . lea b	0 . le u° j	0 . . v u°	0 . . u				
		0 . ec j	0 . lea	0 . e v u°	0 . . u				
		0 c ea	0 e c b u°	0 . e v	0 . . v y				
		0 c e c v	0 c le v y	0 .	0 . e				
		0 a le v 1	0 a . . j	0 . L j	0 . e u°				
		0 c ea y	0 c e y	0 . . v	0 . . b				
		0 c le v y	0 c eaa u	0 . ea v 1	0 . . v u°				
		0 a L v y	0 a e v	0 . eaa u°	0 . . v y				
		j 0 a ec u	j 0 . le .	0 c le b j	0 . le v 1		0 . e y		
							0 . e y		

Lugares de Lantiña de Castejon

Recueva	*Recueba*	18	17	-	1	-	-	-
Lomas de Castrejón	*Loma*	13	11	1	1	-	-	-
Cubillo de Castrejón.	*Cubillo*	11	11	-	-	-	-	-
Cantoral	*Cantoral*	19	15	3	1	-	-	-
Pisón de Castrejón	*Pisson*	24	22	-	2	-	-	-
Villanueva de la Peña	*V.a nueva, q' dize la averigon de la Pena*	16	15	-	1	-	-	-
		0 c . j	0 . ec j	0 . . u°	0 . . b j			

DENOMINACION ACTUAL	Pueblos	Vezinos: todos vs.	Vezinos: Pecheros	Vezinos: Hidalgos	Vezinos: Clerigos	Vezinos: Religiosos	Religiosos: sin los de S. Fr.co	Religiosos: frailes	Religiosos: fran.cos
Traspeña	Trasperia	21	20	-	1	-	-		-
Roscales	Roscales	42	40	1	1	-	-		-
		[illegible]	[illegible]	[illegible]	[illegible]				

Lugares Sallados demas

Boedo	Vª Buedo	4	3	-	1	-	-		-
	MONTA:	168	154	5	9	-	-		-
		[illegible]	[illegible]	[illegible]	[illegible]	[illegible]			

Lugares de la tierra de Aguilar de Campoo

Revilla del Pomar	Rebilla de Pomar	31	18	12	1	-	-		-
		[illegible]	[illegible]	[illegible]	[illegible]		-		-
Respenda de Aguilar.	Respenda	21	19	-	2	-	-		-
Elecha de Valdivia.	Elecha	28	10	17	1	-	-		-
Pomar de Valdivia	Pomar	50	27	21	2	-	2	(*20)	-
Canduela	Canduela	37	19	16	2	-	-		-
Berzocilla	Berçosilla	35	34	-	1	-	-		-
Olleros de Paredes Rubias.	Olleros	18	18	-	-	-	-		-
Cuillas del Valle	Cuyllas	6	6	-	-	-	-		-
Bascones de Ebro	Bascones	21	20	-	1	-	-		-
Lomilla	Lomilla	29	27	1	1	-	-		-
		[illegible]	[illegible]	[illegible]	[illegible]	[illegible]	-		-
Cordovilla de Aguilar.	Cordovilla	15	14	-	1	-	-		-
Lastrilla	Lastrilla	9	-	9	-	-	-		-
Quintanas de Hormiguera.	Quintanas que dize la averigon de Ormigueras	12	10	2	-	-	-		-
Cezura	Çessura	16	16	-	-	-	-		-
Santines (?)	Santines	4	4	-	-	-	-		-
Quintanilla de la Berzosa.	Quintanilla La berçossa	16	15	-	1	-	-		-
		[illegible]	[illegible]	[illegible]	[illegible]				-
Cabria	Cabria	23	8	14	1	-	-		-
Menaza	Menaça	10	10	-	-	-	-		-
Quintanilla de las Torres.	Quintanilla de socabría q' dize la averigon Quintanilla de la Torre	22	21	-	1	-	-		-
San Mamés de Zalima	St Mames	12	10	1	1	-	-		-
		[illegible]	[illegible]	[illegible]	[illegible]		-		-

DENOMINACION ACTUAL	Pueblos	Vezinos: todos vz.os	Vezinos: Pecheros	Vezinos: Hidalgos	Vezinos: Clerigos	Vezinos: Religiosos	Religiosos: sin los de S. Fr.co	Religiosos: frailes	Religiosos: fran.cos
Pozancos	Poçancos	15	13	-	2	-	-	-	-
Frontada (*21)	Frontada	11	9	2	-	-	-	-	-
Porquera de los Infantes.	Porquera de las Infantas	18	14	3	1	-	-	-	-
Porquera de Santullán.	Porquera	22	19	2	1	-	-	-	-
Barruelo de Santullán.	Barruelo	13	10	3	-	-	-	-	-
Revilla de Santullán.	Rebilla	16	7	9	-	-	-	-	-
Monasterio; Barrionuevo.	Monast.o y Varrio	16	15	1	-	-	-	-	-
		[illegible]	[illegible]	[illegible]	[illegible]	-	-	-	-
Verbios	Berbios	7	4	2	1	-	-	-	-
Nava de Santullán	Nava de Santullán	13	13	-	-	-	-	-	-
Matabuena	Matabuena	13	13	-	-	-	-	-	-
Villabellaco	V.a bellazo	22	19	1	2	-	-	-	-
Santa María de Mave.	S.ta María	5	3	1	1	-	-	-	-
Parapertu	Perapetu	16	15	1	-	-	-	-	-
San Martín de Parapertu.	Sant Martín de Perapetu	17	16	-	1	-	-	-	-
		[illegible]	[illegible]	[illegible]	[illegible]		-	-	-
Cillamayor	Çilla mayor	43	39	2	2	-	-	-	-
Valle de Santullán.	Valle Veinte y tres, que dize la averig.on Valle de Santullan	24	22	1	1	-	-	-	-
Villaescusa de las Torres.	Villa escusa	21	1	19	1	-	-	-	-
Villallano	V.a llano	20	17	1	2	-	-	-	-
Valoria de Aguilar.	Valloria	16	2	13	1	-	-	-	-
		[illegible]	[illegible]	[illegible]	[illegible]	-	-	-	-
Brañosera	Brañusera	43	42	-	1	-	-	-	-
Salcedillo	Salzedilla	23	7	15	1	-	-	-	-
Orbó	Orbo	13	10	2	1	-	-	-	-
Barrio de San Pedro.	Varrio de S.t Pedro	28	26	-	2	-	-	-	-
Barrio de Santa María.	Varrio de S.ta María	34	32	-	2	-	-	-	-
Foldada	Foldada	15	14	-	1	-	-	-	-
Vallespinoso de Aguilar.	Valdespinosso	39	38	-	1	-	-	-	-
		[illegible]	[illegible]	[illegible]	[illegible]		-	-	-
Cenera	Çenera	18	17	-	1	-	-	-	-
Renedo de Zalima	Renedo que dize la avg.on de Çalima	16	15	-	1	-	-	-	-
Matamorisca	Matamorisca	24	23	1	-	-	-	-	-
Quintanilla del Corbio.	Quintanilla del Corbio	2	2	-	-	-	-	-	-
Corvio (*22)	Corbio	13	8	5	-	-	-	-	-
Villanueva de Pisuerga (*23)	V.a nueva del Rio	5	4	-	1	-	-	-	-
		[illegible]	[illegible]	[illegible]	[illegible]		-	-	-

DENOMINACION ACTUAL	Pueblos	Vecinos: todos vs.	Pecheros	Hidalgos	Clerigos	Religiosos	Religiosos sin casa ni fuego	Religiosas frayles y frayl.
Matalbaniega	Matalvaniega	10	10	-	-	-	-	-
Villavega de Aguilar	Vª Vega	15	11	3	1	-	-	-
Nestar	Nestar	48	37	10	1	-	-	-
Valberzoso	Valbreçoso	15	12	3	-	-	-	-
Grijera	Grijera	1	1	-	-	-	-	-
La Granja de San Cebrián (despobl.)	La gra'ja de Sᵗ Çebrian	2	2	-	-	-	-	-
	Lugares Hallados Dermas							
Villanueva de la Torre.	Vª nueva	10	-	9	1	-	-	-
Navas de Sobremonte. (*24)	Naval	5	2	2	1	-	-	-
Foldada (*25)	Fuenlada	15	14	-	1	-	-	-
	MONTA:	1.137	884	204	49	-	2	-
	Lugares de la tréua de Heuia de Riopisuerga							
Cozuelos de Ojeda	Coçuelos	38	36	-	2	-	-	-
Santibáñez de Ecla	Santibañez	25	24	-	1	-	-	-
Micieces de Ojeda	Miçieses	48	47	-	1	-	-	-
Villavega de Micieces.	Vª Vega	12	10	1	1	-	-	-
Payo de Ojeda	Payo	45	44	-	1	-	-	-
Montoto de Ojeda	Montoto	25	23	-	2	-	-	-
Olmos de Ojeda	Olmos	17	16	-	1	-	-	-
Moarves de Ojeda	Moharbes	27	26	-	1	-	-	-
Quintanatello de Ojeda.	Quintana Tello	30	29	-	1	-	-	-
Villaescusa de Ecla	Vª Escussa	21	20	-	1	-	-	-
Amayuelas de Ojeda	Amayuelas	15	14	-	1	-	-	-
Vega de Bur	Vega de Bur	45	43	-	2	-	-	-
Cubillo de Ojeda	Cubillo	20	19	-	1	-	-	-
Perazancas de Ojeda	Petaçancas	56	53	-	3	-	-	-

DENOMINACION ACTUAL	Pueblos	Vezinos: todos vs.	Vezinos: Pecheros	Vezinos: Hidalgos	Vezinos: Clerigos	Vezinos: Religiosos	Religiosos: sin Lo de S. Fr.co	Religiosos: frailes	Religiosos: franc.cos
San Pedro de Moarves	St Pedro de Moarbes	19	18	-	1	-	-	-	
Bascones de Ojeda	Vascones	28	27	-	1	-	-	-	
Prádanos de Ojeda	Pradanos	64	60	-	4	-	-	-	
Villabermudo	Villarmudo	68	65	-	3	-	-	-	
San Jorge	St Jorde	11	10	-	1	-	-	-	
La Vid de Ojeda	La Vid	69	66	-	3	-	-	-	
Cembrero	Çembreros	22	21	-	1	-	-	-	
Páramo de Boedo	Paramo	26	24	-	2	-	-	-	
		[illegible]	[illegible]	[illegible]	[illegible]	[illegible]	-	-	
Sotobañado y Priorato.	Sota Venado	54	52	-	2	-	-	-	
Olea de Boedo	Olea	45	44	-	1	-	-	-	
Santa Cruz de Boedo.	Sta Cruz de Buesso	26	25	-	1	-	-	-	
Villaprovedo	Vª Probedo q' dize la avegon q' abayala y Vª Provedo es todo un qº	111	105	-	6	-	-	-	
		[illegible]	[illegible]	[illegible]	[illegible]	[illegible]	-	-	
Oteros de Boedo	Oteros	48	46	-	2	-	-	-	
Calahorra de Boedo	Calaorra	66	62	1	3	-	-	-	
Zorita del Páramo	Çorita, q' dize la avergon del Paramo	32	30	-	2	-	-	-	
Revilla de Collazos	Revilla q' dize la avergon de Collado.	66	64	-	2	-	-	-	
		[illegible]	[illegible]	[illegible]	[illegible]		-	-	
San Martín del Monte.	St Martín del mo'te	24	24	-	-	-	-	-	
Sotillo de Boedo	Sotillo	26	25	-	1	-	-	-	
San Cristóbal de Boedo.	Sant Christobal	46	43	1	2	-	-	-	
Hijosa	Yjossa	42	40	-	2	-	-	-	
Dehesa de Romanos	Deessa, q' dize en la averigon Deessa de Romanos	39	37	-	2	-	-	-	
Zarzosa de Riopisuerga.	Çarçossa	97	94	-	3	-	-	-	
		[illegible]	[illegible]	[illegible]	[illegible]	-	-	-	
Castrillo de Riopisuerga.	Castrillejo, q' dize la avgon Castrillejo de Riopisuerga	35	33	-	2	-	-	-	
Collazos de Boedo	Collazos	27	9	17	1	-	-	-	
Santa Eufemia de Cozuelos (*26)	Santo Fimia	10	8	1	1	-	-	-	
	MONTA:	1.525	1.436	21	68	-	-	-	
		[illegible]	[illegible]	[illegible]	[illegible]				
		[illegible]	[illegible]	[illegible]	[illegible]				
		[illegible]	[illegible]	[illegible]	[illegible]				
		[illegible]	[illegible]	[illegible]	[illegible]				
		[illegible]	[illegible]	[illegible]	[illegible]				
		[illegible]	[illegible]	[illegible]	[illegible]				
		[illegible]	[illegible]	[illegible]	[illegible]				
		[illegible]	[illegible]	[illegible]	[illegible]				

DENOMINACION ACTUAL	Pueblos	Vezinos todos vs	Pecheros	Hidalgos	Clerigos	Religs	Religiosos sin hazr á fr.co	frailes fzan
		- Lugares de Valderas, y Valdefuentes, y gordoncillo						
Valderas	Valderas	501	448	29	22	2	38	-
Valdefuentes	Valdefuentes	94	95	2	2	-	-	-
Gordoncillo	Gordonçillo	192	179	9	4	-	-	-
	MONTA:	792	722	40	28	2	38	-
						-		-
		- Lugares del Valle de Bezana						
Montoto	Montoto	19	18	-	1	-	-	-
Virtus	Virtus	34	8	30	1	-	-	-
						-	-	-
Quintanaentello	Quintana Tello	10	7	3	-	-	-	-
Riaño	Riaño	13	11	1	1	-	-	-
Castrilla de Bezana.	Castrillo	22	15	6	1	-	-	-
Argomedo	Argomedo	31	26	3	2	-	-	-
Soncillo	Sonçillo	22	16	5	1	-	-	-
Santa Marina (ª)	Santa Marina	3	3	-	-	-	-	-
San Cibrián	Sᵗ Çebrian	12	10	2	-	-	-	-
Villabascones de Bezana	Vª bascones	27	9	18	-	-	-	-
						b	-	-
Quintanabaldo	Quintana Valdo	14	7	6	1	-	-	-
Herbosa	Herbossa	29	1	26	2	-	-	-
Brizuela	Brizuela	14	3	10	1	-	-	-
Puentedeyo	Pontede	13	10	2	1	-	-	-
San Vicente de Villamezán.	Sant Viçente de Villomera	16	1	14	1	-	-	-
	MONTA:	284	145	126	13	-	-	-
							-	-
		- La Villa de Castroverde, y los lugares de su tierra						
Castroverde de Cerrato.	Castroverde	80	77	-	3	-	-	-
Fombellida (Pr. Valladolid).	Fuen Vellida	65	63	-	2	-	-	-
Torre de Esgueva	Torre	22	20	-	2	-	-	-
Villanueva de los Infantes.	Villanueva	29	27	-	2	-	-	-
Villaco	Vª Laco	43	41	-	2	-	-	-
	MONTA:	239	228	-	11	-	-	-

DENOMINACION ACTUAL	Pueblos.	Vezinos todos vs.	Pecheros	Hidalgos.	Clerigos	Religiosos	Religiosos sin los de S. Fr.co	Frailes	Fran.cos
		Lugares de Campo redondo Alua. Cardaño de abajo, y cardaño de arriba, Valcobero y Valsurbio							
Camporredondo de Alba.	Camporredondo	49	42	6	1	-	-	-	
Alba de los Cardaños.	Aiva	39	38	-	1	-	-	-	
Cardaño de Abajo	Cardano de abajo	43	42	-	1	-	-	-	
Cardaño de Arriba	Cardano de arriba	15	14	-	1	-	-	-	
Valcobero	Valcobero	28	27	-	1	-	-	-	
Valsurbio	Valsurbio	10	9	-	1	-	-	-	
	MONTA:	184	172	6	6	-	-	-	
		Ocho lees iiij	Ocho lees y	O. . vj	O. . vj	-	-	-	
		Los Lugares de Bezerrilejo, olleros Mahabe. y las Ventas							
Becerril del Carpio	Bezerrilejo	54	50	2	2	-	-	-	
Olleros de Pisuerga	Olleros	21	18	1	2	-	-	-	
Mave	Mahabe	24	21	1	2	-	-	-	
Las Ventas (ª)	Las Ventas	10	9	-	1	-	-	-	
	MONTA:	109	98	4	7	-	-	-	
		Ocho . p	O. ocho viij	O. . iiij	O. . vj	[illegible]			

[illegible] Luis de Calarcon

La dha Palencia y su Provª
Rn
de los conuentos de todas
ordenes que ay en esta
Prouincia



Pueblos.	nombres de Conuentos.	Religiossos sin los de Sª Frco	Los de Sª Frco
Palencia	El monasterio de Sant Franco	-	52
"	El de Sto Domingo	40	-
"	La Comañia de Jessus	32	-
"	Monjas de Sancta Clara	65	-
"	El monasterio de monjas de la Piedad	53	-
		[illegible]	[illegible]
"	El monasterio de monjas descalzas Carmelitas	18	-
"	El monasterio de monjas Agustinas	18	-
"	El monasterio de Santiago del Val de la Orden de St Frco de descalzos	-	26
Fromista	El monasterio de frailes B	4	-
"	Priorato de Carrión	2	-
Los Varrios de Abia	El monasterio de monjas de St Bernardo	18	-
		[illegible]	[illegible]
Carrion	El monasterio de St Frco	-	28
"	El de Sto Domingo	24	-
"	El de monjas de St Frco	41	-
"	Beatas francas	5	-
"	Sant Çris de la orden de Sant Benito	40	-
Ribas	Sant Franco de descalzos	-	22
		[illegible]	[illegible]
Sta Cruz cerca de Rivas	Santa Cruz cerca de Rivas q' es un monasterio de la orden de Promoste	6	-
Perales	Monjas Bernaldas	40	-
Paredes de Nava	El monasterio de Sant Franco	-	24
Çisneros	El monasterio de Sto Domingo	12	-
Villada	Otro monasto de Sto Domingo	18	-
Boadilla de Rioseco	Monasterio de frayles Bernardos	12	-
		[illegible]	[illegible]
Dueñas	Un monasteriode frailes de San Agustín	34	-
Calabaçanos	Monjas en el monesterio de Ntra. Sra de la Consolaçión	70	-
Torquemada	Un monasto de monjas de la orden de St Berdo	23	-

Pueblos.	nombres de conventos	Religiosos sínclos de S. fco	Los de S. fco
Baltanas	El monasterio de S. Franco de descalzos	–	12
Ceruco de la Torre (Ceruco Naviero)	Otro de la orden del Promoste	14	–
Aguilar de Campoo	Otro monastº de frayles de la orden del Promoste	10	–
"	Otro de frayles de S. Franco	–	30
Reynossa	Otro monastº de S. Franco	–	24
Valderredondo	Un monastº de S. Franco	–	7
Çerbera	Un monastº de St. Agustín	10	–
St Andres de Arroyo	Monastº de mojas de la orden de St Bernardo	40	–
Valderas	Un monesterio de Carmelitas	18	–
"	St Julian del monte de la orden Dominica	20	–
	MONTA:	687	225
			687
	Pomar, según relación al por menor	2	912
	TOTAL	689	914

Villa n.ª de Sanabria, q. p.r otro nre se llama de los Nabos

85

SELLO QVARTO, VEINTE MARAVEDIS, AÑO DE MIL SETECIENTOS Y TREINTA Y SEIS.

Santiago Duque de estrada escriuano del Rey nro señor y del numero perpetuo de Stavilla de Carrion, zertifico y doy fee como el lugar de villanueva de los navos, uno de los de fax.on y partido de esta dha villa de Carrion en donde paga las Reales contribuziones de Alcavalas terzias zientos sisas servizio ordinario y extraordinario, y antiguamente se llamo dho lugar villanueva de sanabria y se allan en mediato a esta dha villa de Carrion una legua y del lugar de poblazion del soto un quarto de legua y media legua del lugar de nogal que todos tres lugares se apedrearon y perdieron sus frutos para la cosecha del año proximo pasado de mill setezientos y treinta y zinco, y asimismo zertifico como allandome depositario de las rrentas Reales de esta villa de Carrion los años de noventa y seis noventa y siete noventa y ocho y parte del de noventa y nueve y siguientes que estuvieron dhas Rentas a cargo de Dn Manuel Franco Pelaez por arrendamiento de la provinzia de toro y Stavilla y su partido dho lugar de villanueva de los navos pagaua y pago dhos Reales en esta villa y lo mismo al executado en los años siguientes asta el pasado de treinta y zinco y para azer fue en cauezamientos a otorgado dho lugar los poderes por mi testimonio y por el de otros escriuanos que an exerzido mi ofizio como de ellos consta que paran en mi poder y para que uno y otro conste de pedimento de Andres Luengo rrejidor que al presente es de dho lugar doy el presente que signo y firmo en esta dha villa de Carrion a tres dias del mes de febrero año de mill setezientos y treinta y seis

Mi testimonio

Santiago Duque de Strada

Dn. Joseph del Corro, Contr. por S. M. de Rent.s Rs. y Servizios de Millon.s dela Superintend.a de esta V.a y Partido de Carrion.=

Certifico Como por los Libros y Papeles de esta Contr.ia de mi Cargo y Señaladam.te por los de Rent.s Provinc.s Consta y Resulta que el Lugar de V.a N.a de los Nabos, Con este Nombre, ha pagado y paga actualmente en las Arcas de esta Thesoreria los Rs. Dros. de Alcau.s y Zientos, Servizs. de Millon.s y Serv.o Ordinario, y extraordinario desde primero de Hen.o de el año de mill Seiszientos y nobenta y seis, en que dio principio la Recaudazion del Cargo de Dn. Man.l

Detuve maravedis.

...LLO QVARTO, VEINTE ...RAVEDIS, AÑO DE MIL ...TECIENTOS Y TREINTA ... SEIS.=

86

Franz.co Pelaez, y Genezio en fin de Sbre. de el de mill Setezientos y Zinco, Cuyos Libros paran en esta Contr.ia Y el Zitado Pueblo es dela Jurisdizion de esta dha Villa, Comprendido, en este Partido y Superintend.a agregado dela Prov.a de Toro, Como todo lo expresado mas por menor Consta y Resulta delos Zitados Libros y Papeles que se hallan en esta Contr.ia de mi Cargo a que me Refiero, y de Pedimento de Andres Luengo Vezino y Regidor del menzionado Lugar Doy la presente que firmo en Carrion a Nuebe de Febrero de mill Setezientos y Treinta y seis.=

Joseph del Corro

NOTAS AL VECINDARIO DE PALENCIA.

La paginación se refiere a la particular de ésta provincia que figura en el margen superior derecho de cada página.

Pág. 2 (*1) En la actualidad es una finca de labor con edificaciones pero despoblado. Se encuentra al sur de Santa Cecilia del Alcor. (Comunicación de Máximo Herrero Fernández, Delegado del INE en Palencia.)

Pág. 3 (*2) Despoblado antes del siglo XIX, situado al sur de Villalcón. (Comunicación de Máximo Herrero).

(*3) Hoy es un despoblado próximo a Villada. (Comunicación de Máximo Herrero).

(*4) Anejo al Monasterio de Carrión de los Condes. Hoy seminario menor con edificaciones y huerta. (Comunicación de Máximo Herrero).

Pág. 4 (*5) Hoy despoblado, situado entre el río Sequillo y uno de los ramales del río de las Cuezas. (Comunicación de Máximo Herrero).

Pág. 5 (*6) Actualmente es una finca agraria con edificaciones al norte y próxima a Cordovilla la Real. (Comunicación de Máximo Herrero).

Pág. 6 (*7) Según la Relación al por menor. En el manuscrito del por mayor hay un clérigo más y un pechero menos.

Pág. 7 (*8) Según la Relación al por menor. En el manuscrito del por mayor hay un hidalgo menos y un clérigo más.

Pág. 8 (*9) No consta en la Relación de Conventos y sí en la "Por menor".

(*10) Fué entidad de Moratinos hasta el Censo de 1960. Hoy desaparecido como tal. (Comunicación de Máximo Herrero).

Pág. 10 (*11) Según la Relación por menor. En el manuscrito del Por mayor hay dos pecheros menos y dos hidalgos más.

Pág. 13 (*12) Hoy es un despoblado de Barrios de la Vega que fué anejo de Villaluenga de Vega. (Comunicación de Máximo Herrero).

(*13) Hoy es un despoblado al norte de Quintanadiez de la Vega, término de Villaluenga de la Vega. (Comunicación de Máximo Herrero).

Pág. 14 (*14) Error de suma en el manuscrito.

(*15) Hoy despoblado al este de Villarmienzo. (Comunicación de Máximo Herrero).

Pág. 15 (*16) Hoy es una granja deshabitada. (Comunicación de Máximo Herrero).

(*17) Antiguo monasterio, hoy desparecido, lindante con Villaires. (Comunicación de Máximo Herrero).

Pág. 23 (*18) Según la Relación de Conventos, en el manuscrito original figuran 12.

(*19) Valle en el que se encuentran las entidades: Santa María de Redondo y San Juan de Redondo. (Comunicación de Máximo Herrero).

Pág. 25 (*20) No constan en la Relación de Conventos.

Pág. 26 (*21) Desaparecido en el embalse de Aguilar de Campoó.

(*22) Hoy es una entidad de Aguilar de Campoo. Antes perteneció al Municipio de Cernera de Zalima que desapareció con la construcción del Embalse de Aguilar y el término tomó el nombre de Corvio y ésta entidad fué su capital. En la década de 1970 se unió a Aguilar de Campoo. (Comunicación de Máximo Herrero).

(*23) Idem que la nota *21.

Pág. 27 (*24) Perteneció como entidad al municipio de Villanueva de Henares agregado en la década de 1970 a Aguilar de Campoo. Actualmente despoblado. (Comunicación de Máximo Herrero).

(*25) Repetido, debe ser anulado, vér página 26, inscripción -8.

Pág. 28 (*26) Hoy es un despoblado próximo a Olmos de Ojeda. (Comunicación de Máximo Herrero).

--- o ---

Vecindario de Ponferrada

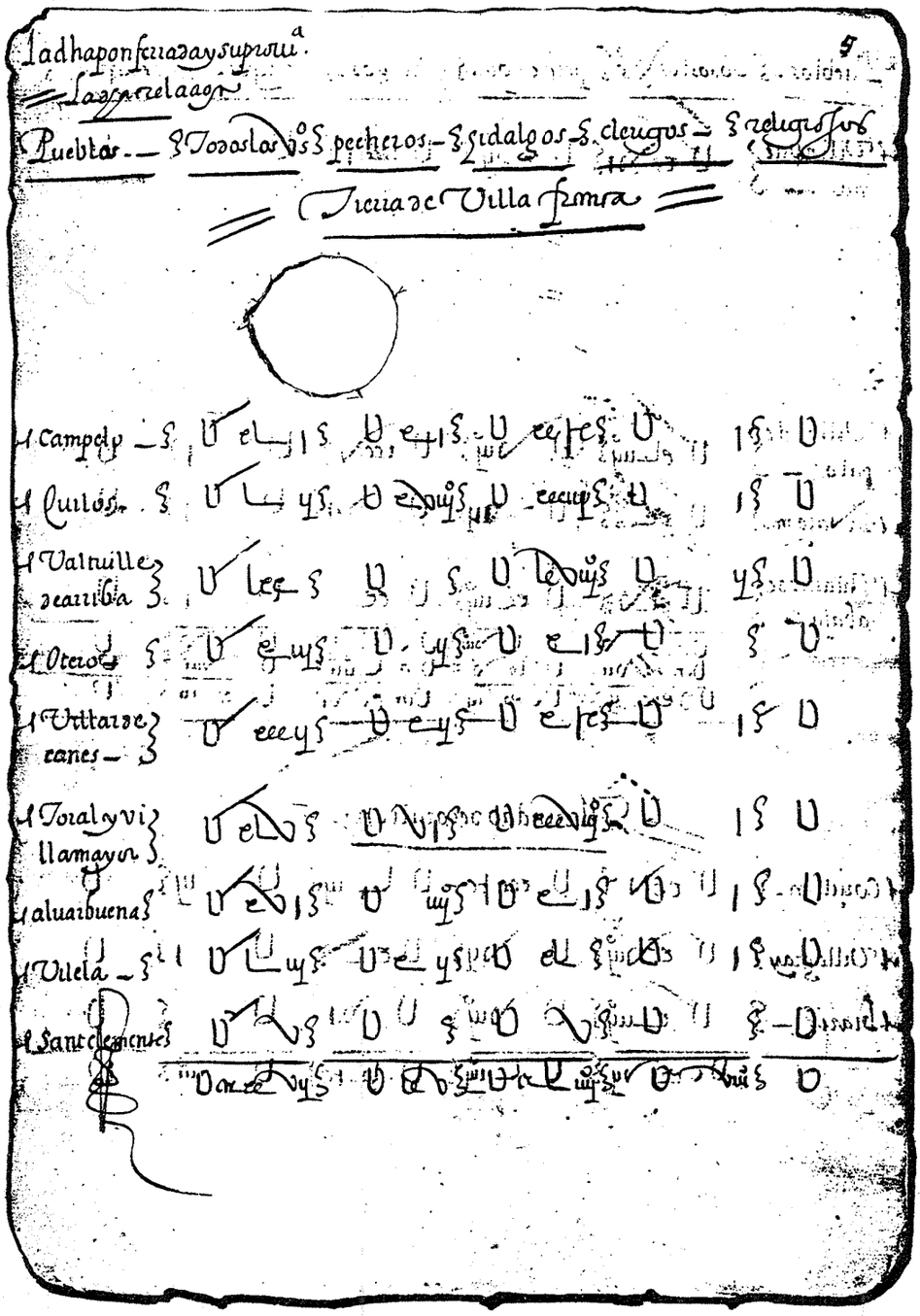

* *Anverso de la primera hoja, folio 5, de la "Relación por Mayor" del Vecindario de* ***PONFERRADA Y SU PROVINCIA.***

Archivo Gral. de Simancas
Legajo: 1,301 Cont. Grles.
Tamaño real: 21,5 x 31 cms.

Ponferrada y su provincia.
Relacion
Q. resulto de las averiguaciones
hechas en la provincia el
año de

DENOMINACION ACTUAL	Pueblos	Vezinos todos vs.	Pecheros	Hidalgos	Clerigos	Religiosos	Religiosos sin Lor.s de Fr.co	Religiosos Frayles Fzan.s
Ponferrada	Ponferrada sin perjuicio de Vra. franqueza	422	380	30	8	4	44	-
	Los conçejos de la tierra de la dha Villa, q' son:						-	-
|Ver pg. 6|	Q. Primeros (*1)	736	358	355	23	-	-	-
	Los conçejos de las somoças q' son:							
|Ver pg. 10|	Q. Primeros	377	345	26	6	-	-	-
							-	-
Molinaseca	Molina seca	108	68	37	3	-	-	-
Salas de los Barrios	Los barrios de Salas	278	135	134	9	-	-	-
Molinaferrera	Molina Herrera	121	110	8	3	-	-	-
	Los conçejos de alvares y otros,							
|Ver pg. 15|	Q. Primeros	222	152	64	6	-	-	-
Castropodame	Castropodame	76	60	14	2	-	-	-
							-	-
	Los concejos de la abbadia de Complido, q' son:							
|Ver pg. 9|	Q. Primeros	218	205	8	5	-	-	-
Noceda	La noçeda	169	109	57	3	-	-	-
	Los conçejos de Toreno y otros							
|Ver pg. 7|	Q. Primeros	692	237	445 (*2)	10	-	-	-
Bembibre	La villa de bembibre	153	47	103	3	-	-	-
							-	-
	Los conçejos de la tierra de la dha Villa, q' son:							
|Ver pg. 15|	Q. Primeros	1.470	961	474	35	-	-	-
							-	-
	Los conçejos de la abbadia de San Andres despinares, que son:							
|Ver pg. 6|	Q. Primeros	1.258	162	1.071	24	1	13	-
							-	-

DENOMINACION ACTUAL	Pueblos	Vezinos todos v^{os}	Pecheros	Hidalgos	Clerigos	Religiosos	Religiosos sin los de Sta Fe	Religiosos Frayles Franciscanos
	Los conçejos de la abbadía de Carrazedo, q' son:							
|Ver pg. 9|	{Primeros} (*3)	556	88	453	11	4	42	-
							-	-
	Los conçejos de la abbadía de St Pedro de Montes,							
|Ver pg. 10|	{Primeros}	331	257	67	6	1	6	-
Santa Cruz de Montes; Santibañez de Montes.	*Los conçejos de Santa cruz y Santibañez*	87	74	11	2	-	-	-
							-	-
San Esteban de Valdueza	*Santistevan de Valdueça*	66	34	30	2	-	-	-
Primout	*Primoso*	23	22	-	1	-	-	-
Padamaza	*Paradarmaça*	29	22	6	1	-	-	-
Villafranca del Bierzo	*Villafranca*	520	396	112	9	3	34	27
	Los conçejos de la tierra de la dha Villa, q' son:						-	-
|Ver pg. 12|	{Primeros}	532	123	396	13	-	-	-
	Los conçejos de la merindad de Conullon, q' son:							
|Ver pg. 12|	{Primeros}	201	72	123	6	-	-	-
							-	-
	Los conçejos de la merindad de Connatelo q' son:							
|Ver pg. 8|	{Primeros}	673	176	484	13	-	-	-
							-	-
	Los conçejos de la merindad de Cabrera y Ribera que son:							
|Ver pg. 11|	{Primeros}	2.173	1.710	423	40	-	-	-
Peñalba de Santiago; Bouzas.	*Los conçejos de Sant^{o} de Peñalva y las bruças.*	48	47	-	1	-	-	-
							-	-
Santa Lucía de Valdueza	*El conçejo de Santa Lucía*	29	29	-	-	-	-	-
Foncebadón	*Fuençabadon sin el hospitalero de los quales yo hago md al dho conçejo porque tiene cargo de abrir el puerto y no se han de cobrar del.*	21	19	1	1	-	-	-
Congosto	*El congosa que es del deun de Astorga con Posadeberrio*	97	20	73	4	-	-	-
Santo Alejandro (*4)	*Santo alexandre*	41	22	18	1	-	-	-
							-	-

DENOMINACION ACTUAL	Pueblos	Vezinos todos vs.	Pecheros	Hidalgos	Clerigos	Religs	Religiosos sin Lugar é Prio	Religiosos frailes Mzan
Hervededo	*Erbededo*	*14*	*5*	*8*	*1*	–	–	–
Cerezal de Tremor	*Cereçal que es cerca de bemvibre*	*13*	*12*	*1*	–	–	–	*3*
Tremor de Abajo	*Tremolde yuso tierra de bemvibre*	*62*	*54*	*8*	–	–	–	–
Rodrigatos de las Regueras	*Rio de gatos tierra de bemvibre*	*43*	*40*	*2*	*1*	–	–	–
Villaverde	*Villaverde de las traviesas*	*11*	*2*	*9*	–	–	–	–
Magaz de Arriba; Magaz de Abajo.	*Los conçejos de los magaze de suso y de yuso*	*95*	*9*	*84*	*2*	–	–	–
							–	–
Sésamo; Fresnedo.	*Los conçejos de Sessamo y fresneda*	*159*	*49*	*105*	*5*	–	–	–
Labor del Rey; Manjarín.	*La bordereу y manjarin*	*21*	*20*	–	*1*	–	–	–
						–	–	–
	=== Suspendido ===							
San Miguel de las Dueñas	*San Miguel de las Dueñas*	*65*	*58*	*3*	–	*4*	*37* (*5)	–
San Pedro Castañero	*La mitad del concejo de St Pedro de Castañero q'es cerca de membibre y no es tierra della*	*72*	*49*	*21*	*2*	–	–	–
Colinas del Campo de Martín Moro; Los Montes de la Ermita.	*Colina y los montes tierra de Memvibre*	*90*	*89*	–	*1*	–	–	–
							–	–
	Los concejos de la merindad de Valcaçar, que son:							
|Ver pg. 13|	{Q Primero}	*471*	*438*	*19*	*14*	–	–	–
							–	–
	Los conçejos de la merindad de Balvoa, que son:							
|Ver pg. 14|	{Q Primero}	*195*	*192*	*1*	*2*	–	–	–
							–	–
	Los q[o] de la merindad de aguiar, q'son:							
|Ver pg. 16|	{Q Primero}	*760*	*417*	*330*	*13*	–	–	–
Cacabelos	*Cacavelos*	*288*	*179*	*103*	*6*	–	–	–
	Los conçejos del valle de ancares que son:							
|Ver pg. 15|	{Q Primero}	*272*	–	*270*	*2*	–	–	–
							–	–
Acebo	*El açevo no pagais serv[o] por privi[o] que dello teneis con cargo de poner ochocientos palos en todo el camino que ba desde el dho lugar hasta el ospital de fuençavadon hincados en la tierra descubiertos porque los caminantes no peligren quando la niebe biniere tan grande que*	*34*	*38*	–	*1*	–	–	–
							–	–

cubra los caminos Seais obligados a hacer sendas y porque este es un ospital para acoxer los romeros mando que en dicho privilegio se os guarde, cumpliendo Vos el dicho conçejo todas las cosas en el contenidas y que de otra manera no goçeis del y mando que el Corregidor de la villa de Ponferrada tenga cargo de haçer ber por bista de ojos si aveis fecho y cumplido y haçeis y cumplis todo lo contenido en el dho privilegio y ynbie rrelación dello a los mis contadores mayores e que los escritores deste partido notifiquen este capitulo al dicho Corregidor e al dicho Conçejo y envien testimonio dello a los mis contadores mayores dentro de noventa primeros dias siguientes so pena de perder los quince mrs al millar que lleva de salario con esta rreceptoria y que a su costa enviare persona desta corte que haga las dichas notificaciones y trayga los dichos testimonios.

==Sumario==

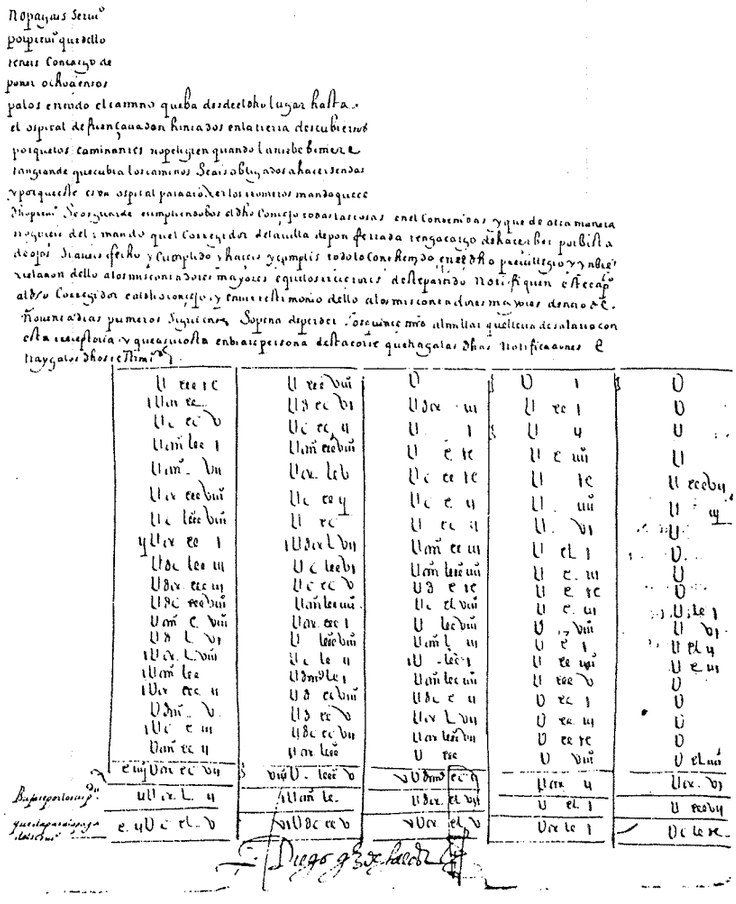

MONTA:	*14.397*	*8.085*	*5.992*	*302*	*17*	*176*	*30*

CORRECCIONES:

Teniendo en cuenta la "Ron. al por menor", según se indica en las advertencias señaladas con (*), resulta:

	14.397	8.091	5.987	302	17	176	30
Lugares que no pagan Servicio (ver pg.sigte.)	187	66	119	2	–	–	–
Monta la averiguación de lugares "hallados demás". (ver pg. Ponf,18)	1.131	331	779	21	–	–	–
MONTA FINAL CORREGIDO:	15.715	8.488	6.885	325	17	176	30

- Lugares que diçen no
= pagan Seruiçio por preuil.os =

* no an de yr estos lugares en R.a de serui.os *

DENOMINACION ACTUAL	Pueblos	Vezinos: todos v.os	Pecheros	Hidalgos	Clerigos	Religios	Religiosos: sin las de S. Fr.co	Frailes	Frailes
	==== Lugares que diçen no ====								
	==== pagan Serviçio por Privilegios ====								
	--- ojo ---								
	-- no an de yr estos lugares en R.a de serviçios --								
	--- Merindad de Cornatelo ---								
Villavieja; Rioferreiros	Villavieja y Rio de ferreros que es todo un conçejo	39	26	12	1	-	-	-	
	--- Merindad de Valcaçar ---								
Trabadelo; Paradela.	Travadelo y Laredo Sant Lazaro y Paradela	44	-	43	1	-	-	-	
Parada de Soto.	Parada de Soto	28	-	28	-	-	-	-	
Sotoparada	Soto de Parada	36	-	36	-	-	-	-	
		Ucclxy	Uccxvi	Uccxlvi	U u	U	-	-	
	--- Abadía de Carraçedo ---								
La Granja de Cerezal	La granja de Çereçal	40	40	-	-	-	-	-	
	MONTA:	187	66	119	2	-	-	-	
		Ucliixxiiy	Uliixxvi	Uccxlvi	U y	U	-	-	



DENOMINACION ACTUAL	Pueblos	todos vz.os	Vezinos: Pecheros	Vezinos: Hidalgos	Vezinos: Clerigos	Vezinos: Religiosos	Religiosos: sin los de S. Fr.co	Religiosos: frailes franc.os
				==== Tierra de Ponferrada ====				
San Lorenzo	San Lorenço	33	17	15	1	-	-	-
Santo Tomás de las Moyas	Santo Tomas	33	16	16	1	-	-	-
Campo	Campo	39	8	30	1	-	-	-
Ozuela	Oçuela	26	18	7	1	-	-	-
Villalibre de la Jurisdicción.	Villalibre	28	4	23	1	-	-	-
Columbrianos	Columbrianos	56	8	46	2	-	-	-
Carracedelo	Carracedelo	50	13	34	3	-	-	-
Dehesas (*6)	San Pedro de Devesas	84	72	12	-	-	-	-
Onamio	Onamio	48	47	-	1	-	-	-
		[illegible]	[illegible]	[illegible]	[illegible]	[illegible]	-	-
Priaranza del Bierzo	Pioranca	39	13	25	1	-	-	-
Bárcena del Río	Barcena de Rio	41	29	11	1	-	-	-
Fuentes Nuevas	Fuentes nuevas	56	12	41	3	-	-	-
Paradela de Muces	Paradela de Muzes	30	5	24	1	-	-	-
Cueto	Queto	39	19	17	3	-	-	-
Arganza	Argança	51	22	27	2	-	-	-
Cabañas Raras	Las cavañas del portel Don Ferdo	46	46	-	-	-	-	-
Villanueva (ª) (Ponferrada).	Villanueva	6	6	-	-	-	-	-
Canedo	Canedo	31	3	27	1	-	-	-
	MONTA:	736	358	355	23	-	-	-
		[illegible]	[illegible]	[illegible]	[illegible]	[illegible]		
		[illegible]	[illegible]	[illegible]	[illegible]	[illegible]		
		[illegible]	[illegible]	[illegible]	[illegible]	[illegible]		
				==== Abbadía de St. Andres despinaredo ====				
Vega de Espinareda	La Vega	90	15	74	1	-	-	-
Penoselo	Penaselo	36	1	35	-	-	-	-
San Martín de Moreda	San Martino de Moreda	16	1	14	1	-	-	-
Bustarga	Busterga	17	1	16	-	-	-	-
Candonedo (paraje)	Prancanedo	58	7	51	-	-	-	-
Valle de Finolledo	Finolledo	83	2	81	-	-	-	-
Espinareda de Vega	Espinareda	20	3	16	-	1	13	-

DENOMINACION ACTUAL	Pueblos	Vezinos todos vs.	Vezinos Pecheros	Vezinos Hidalgos	Vezinos Clerigos	Vezinos Religiosos	Religiosos sin Horden ni Prio	Religiosos Frailes Franciscanos
Ocero	Ocero	47	28	19	–	–	–	–
Villar de Otero	Villar de Otero	27	–	26	1	–	–	–
Castellanos (Berlanga del Bierzo)	Castellanos	11	1	10	–	–	–	–
Santa Marina del Sil	Sancta Marina	27	8	18	1	–	–	–
Bárcena de la Abadía	Barcena	9	9	–	–	–	–	–
Trascastro	Trascastro	31	1	30	–	–	–	–
Tombrio de Abajo	Tombrio de abajo	96	5	88	3	–	–	–
Las Algueiras	Lalgibera	26	1	25	–	–	–	–
Fresnedelo	Fresnedela	28	2	25	1	–	–	–
Otero de Maraguantes	Otero	20	3	17	–	–	–	–
Fabero	Fabero	79	3	71	5	–	–	–
Lillo del Bierzo	Lillo	62	3	59	–	–	–	–
San Pedro de Olleros	San Pedro de Olleros	53	3	49	1	–	–	–
Burbia	Burma	54	–	51	3	–	–	–
San Miguel de Arganza	San Miguel de Argança	29	3	25	1	–	–	–
Espanillo; La Retuerta; San Vicente (Pr.León).	Panillo y la Retuerta y Sant Vicente	34	3	30	1	–	–	–
Chano	Chano y prado	47	–	46	1	–	–	–
Sancedo	Sanzedo	57	36	20	1	–	–	–
Berlanga del Bierzo	Berlanga	60	3	56	1	–	–	–
Fontoria	Fontoria	25	9	16	–	–	–	–
San Juan de la Mata	St Juº de Lamta	84	11	71	2	–	–	–
Moreda	Moreda	32	–	32	–	–	–	–
	MONTA:	1.258	162	1.071	24	1	13	–

==== Toreno y Libran y otros pueblos ====

Cabañas de Dornilla	Dornilla jurisdiçion de Cuvillos	47	42	5	–	–	–	–
Pradilla	Pradilla, juridiçion del dicho Cuvillos	43	29	13	1	–	–	–

DENOMINACION ACTUAL	Pueblos	Vezinos todos vs	Pecheros	Hidalgos	Clerigos	Religiosos sin Losas ni Frcos	Religiosos frailes Franciscanos
Cubillos del Sil; Cubillinos; Finolledo.	Cuvillos posadina cuvillina y finoledo	170	24	143	3	–	–
Valdelaloba	Valdelalomba juridición de cuvillos	28	23	5	–	–	–
Toreno	Toreno	140	30	109	1	–	–
San Pedro de Mallo	St Pedro Mallo juridiçion de Toreno	31	7	23	1	–	–
	Barrio juridición del dho lugar de Toreno	22	–	22	–	–	–
Tombrio de Arriba	Tombrio de arriba	42	34	7	1	–	–
Librân	Libran juridición del dho lugar	55	14	40	1	–	–
Langre	Langre	47	11	36	–	–	–
Faro	Faro juridiçion del dho Toreno	23	18	4	1	–	–
San Miguel de Langre	San Miguel de Langre	44	5	38	1	–	–
	MONTA:	692	237	445	10	–	–

==== Merindad de Corratelo ====

Borrenes	Borrenes	91	16	74	1	–	–
San Juan de Paluezas	St Juº de paloças	94	13	80	1	–	–
Voces	Vobes	22	3	19	–	–	–
Rimor	Rimor	70	24	45	1	–	–
Santalla	Santalla	22	12	9	1	–	–
Valdecañada	Valdecanada	31	13	17	1	–	–
La Chana	Lachana	33	14	17	2	–	–
Orellan	Orellan	40	11	27	2	–	–
Las Médulas	Medulas	23	2	21	–	–	–
Puente de Domingo Flórez	La puente de Domingo Florez	31	13	18	–	–	–
Yeres; Vegas de Yeres	Yeres y Las Vegas q' es todo un concejo	73	6	66	1	–	–
San Pedro de Trones	San Pedro de Trones	82	39	42	1	–	–
Castroquilame	Castroquilami	43	2	40	1	–	–
Robledo de Sobrecastro.	Robledo Sº Castro	18	8	9	1	–	–
	MONTA:	673	176	484	13	–	–

DENOMINACION ACTUAL	Pueblos.	Vezinos todos vs.	Pecheros	Hidalgos	Clerigos	Religiosos	Religiosos sin los q. fr.n fr.es	Religiosas
		==== Abbadía de Carrazedo ====						
San Andrés de Montejos.	Santo andres de montejo	64	9	53	2	–	–	–
Villaverde de la Abacía	Villaverde	41	15	24	2	–	–	–
Villamartín	Millamin	53	20	32	1	–	–	–
Sorribas	Sorriva	12	1	10	1	–	–	–
Camponaraya	Campo de naraya	76	11	64	1	–	–	–
Carracedo del Monasterio	Carrazedo	32	7	21	–	4	42	–
Narayola	Narayola	38	3	34	1	–	–	–
Carucedo	Carrazedo de lago	86	12	73	1	–	–	–
La Campañana	La campaña	17	–	17	–	–	–	–
Lago de Carucedo	Lago de carrazedo	42	6	35	1	–	–	–
Paradela del Rio	Paradela del rio	40	4	36	–	–	–	–
Coba	Cobas	27	–	26	1	–	–	–
La Barosa	La borrosa	22	–	22	–	–	–	–
Valiña	Valino	6	–	6	–	–	–	–
La Granja de Cerezas (*) (*7)	La granja de Cerezal que no paga servicio por privileg.º	40	–	40	–	–	–	–
	MONTA:	596	88	493	11	4	42	–

(*8)

		=== Abbadía de Compludo ===						
Riego de Ambrós	Riego de ambroz	42	37	4	1	–	–	–
Tabladillo; Folgoso del Monte	Tabladillo Folgoso y Tejedo	56	55	–	1	–	–	–
Carracedo de Compludo; Compludo; Espinoso de Compludo; Palacios de Compludo.	Carracedo, compludo espinoso y palacios	120	113	4	3	–	–	–
	MONTA:	218	205	8	5	–	–	–

DENOMINACION ACTUAL	Pueblos	Vezinos todos vs.	Pecheros	Hidalgos	Clerigos	Religs	Religiosos sin fuero ó Sr.	Religiosas frailes	Religiosas
		==== Abbadia de S. Pedro de Montes ====							
Valdefrancos	Valdefrancos, San Cosme y Sanctollano q'es todo un q.º	45	19	26	–	–	–	–	
San Clemente de Valdueza	Sant Clemente	54	35	17	2	–	–	–	
San Juan (*9)	San Juan	12	11	1	–	–	–	–	
La Cisterna (*10)	La cisterna	13	10	2	1	–	–	–	
Manzanedo de Valdueza	Mançanedo	37	37	–	–	–	–	–	
San Cristóbal de Valdueza	S.t Xpoval	26	25	–	1	–	–	–	
Montes de Valdueza	San Pedro de Montes	21	19	1	–	1	6	–	
		[illegible]					–	–	
Ferradillo	Ferradillo, juridiçion de S.Pedro de Montes	22	22	–	–	–	–	–	
Villanueva de Valdueza	Villanueva de Valdueça	88	68	18	2	–	–	–	
San Adrián de Valdueza	Sant adrian	13	11	2	–	–	–	–	
	MONTA:	331	257	67	6	1	6	–	
		[illegible]							

		==== Tierra de la Somoça ====							
Luyego	Luyego de la Somoça	57	55	1	1	–	–	–	
Lucillo	Lucillo	76	75	–	1	–	–	–	
Chana de Somoza	Chana	35	34	–	1	–	–	–	
		[illegible]					–	–	
Piedras Albas	Piedras alvas	39	39	–	–	–	–	–	
Filiel	Filiel	50	34	15	1	–	–	–	
Busnadiego	Busnadiego	25	25	–	–	–	–	–	
Pobladura de la Sierra	Pobladura de la Sierra	43	37	5	1	–	–	–	
Villalibre de Somoza	Villa libre	52	46	5	1	–	–	–	
	MONTA:	377	345	26	6	–	–	–	
		[illegible]							

DENOMINACION ACTUAL	Pueblos	Vezinos todos vs	Pecheros	Hidalgos	Clerigos	Religiosos	Religiosos sin Lais ni Frailes	Religiosos Frailes
		==== Merindad de Cabrera y Ribera ====						
Benuza	Benuza	55	33	21	1	-	-	-
Sotillo de Cabrera	Sotillo	58	45	13	-	-	-	-
Pombriego	Pembuego	32	17	14	1	-	-	-
Yebra	Yebra	37	4	32	1	-	-	-
		[illegible]						-
Lardeira	Lardera de Cabrera	44	36	7	1	-	-	-
Camporedondo (*11)	Camporedondo	8	-	8	-	-	-	-
Sigueya	Sigueya	83	40	42	1	-	-	-
Lomba	Lomba	74	35	38	1	-	-	-
Silvan	Siluan	124	106	17	1	-	-	-
Casayo	Cassayo	135	80	53	2	-	-	-
Llamas de Cabrera	Lamas	52	42	9	1	-	-	-
La Baña	Labana	170	146	21	3	-	-	-
Forna	Forna	47	45	1	1	-	-	-
Losadilla	Lasadilla	18	16	2	-	-	-	-
Santa Eulalia de Cabrera	Santa olalla	40	35	4	1	-	-	-
Quintanilla de Losada; Ambasaguas.	Quintanilla y trambasaguas	55	42	11	2	-	-	-
		[illegible]						-
Trabazos	Trabacos	45	43	1	1	-	-	-
Encinedo	Encinedo	44	40	3	1	-	-	-
Robledo de Losada	Robledo de losada	55	45	9	1	-	-	-
Villarino	Villarino	27	26	-	1	-	-	-
Baillo	Vayllo	57	51	5	1	-	-	-
Castrohinojo	Castrofinollo	20	19	-	1	-	-	-
Corporales (Truchas)	Corporales	112	66	45	1	-	-	-
Nogar	Nogar	45	38	6	1	-	-	-
Truchas	Truchas	50	34	15	1	-	-	-
Yruela	Yruela	59	58	-	1	-	-	-
Truchillas	Truchillas	38	35	2	1	-	-	-
La Cuesta	Quintanilla de la Cuesta	46	35	10	1	-	-	-
Valdavido	Valdavido	36	32	3	1	-	-	-
		[illegible]						-
Manzaneda	Mançaneda	63	61	1	1	-	-	-
Villar del Monte	Villar del Monte	39	38	-	1	-	-	-
Quintanilla de Yuso	Quintanilla de Yusso	71	69	1	1	-	-	-
Cuñas	Cuñas	54	51	2	1	-	-	-

DENOMINACION ACTUAL	Pueblos	Vezinos: todos vs.	Pecheros	Hidalgos	Clerigos	Religiosos: sin Horden ni Prio	Frailes	Frezan
Pozos	*Poços*	40	35	4	1	–	–	–
Castrillo de Cabrera. Marrubio	*Castrillo*	64	56	7	1	–	–	–
	Marruvio	36	29	6	1	–	–	–
Odollo	*Odollo*	88	81	6	1	–	–	–
Saceda; Noceda de Cabrera	*Sazeda y Noceda*	52	46	4	2	–	–	–
	MONTA:	2.173	1.710	423	40	–	–	–

==== *Tierra de Villafranca* ====

Campelo	*Campelo*	41	11	29	1	–	–	–
Quilos	*Quilos*	52	18	33	1	–	–	–
Valtuille de Arriba	*Valtuille de Arriba*	70	–	68	2	–	–	–
Otero	*Otero*	13	2	11	–	–	–	–
Villadecanes	*Villar de canes*	32	12	19	1	–	–	–
Toral de los Vados; Villamayor	*Toral y Villamayor*	45	6	38	1	–	–	–
Arbolbuena	*Alvarbuena*	16	4	11	1	–	–	–
Vilela	*Vilela*	53	12	40	1	–	–	–
San Clemente	*Sant clemente*	5	–	5	–	–	–	–
Villabuena	*Villabuena*	96	13	81	2	–	–	–
Villardepalos	*Villar de palos*	44	8	35	1	–	–	–
La Valgoma	*La Valgoma*	20	13	6	1	–	–	–
Valtuille de Abajo	*Valtulle de abajo*	45	24	20	1	–	–	–
	MONTA:	532	123	396	13	–	–	–

==== *Merindad de Corullon* ====

Carullón	*Corullon*	95	39	53	3	–	–	–
Villagroy	*Villagray*	18	7	10	1	–	–	–
Viariz	*Biariz*	14	8	6	–	–	–	–

DENOMINACION ACTUAL	Pueblos	Vezinos todos vs.	Pecheros	Hidalgos	Clerigos	Religiosos sin Lorenço fr.	frailes fran.	
Dragonte	*Dragonte*	29	5	24	–	–	–	–
Horta	*Horta*	14	5	8	1	–	–	–
Hornija	*Hornija*	31	8	22	1	–	–	–
	MONTA:	201	72	123	6	–	–	–

==== *Merindad de Valcaçar* ====

Vega de Valcarce	*Vega de Valcarcel*	29	23	4	2	–	–	–
Ranside; La Braña	*Ransin y la braña*	34	33	–	1	–	–	–
Samprôn; Ruitelân	*Sanpron y Ruidelan*	34	31	2	1	–	–	–
Ambasmestas	*Ambasniastas*	20	18	1	1	–	–	–
Villasinde	*Villasinde*	29	25	3	1	–	–	–
San Tirso	*Santotisso*	21	21	–	–	–	–	–
San Fiz do Seo	*Santofiz*	29	28	–	1	–	–	–
Villafeile; Quintela (Balboa); Lamagrande.	*Villafeile, Quintela y la Magrande*	25	25	–	–	–	–	–
La Portela de Valcarce; Sotogalloso.	*Portela y Soto de Gayasso y Campo regio*	28	27	–	1	–	–	–
Moldes; Hermide.	*Moldel y Hermide*	34	34	–	–	–	–	–
Trabadelo; Paradela.	*Travedelo y Laredo y San Lázaro y Paradela*		*Están puestos con sus vecindades al cabo de la rrelación por mayor que esta antes de esto y aquí no porque no pagan serviçio por privilegio que tienen.*					
El Castro; Luballos.	*Castro y la Valloga*	26	26	–	–	–	–	–
Parada de Soto	*Parada de Soto*		*Esta al cabo de la relaçion por mayor como Travedelo y otros lugares.*					
Moñon	*Monol, Valverde y Ambas cassas*	20	20	–	–	–	–	–
La Faba; La Laguna; Argenteiro; La Cernada; Vildas (ª); Comunas (ª); San Pedro Nogal; Bargelas; La Treita; Rubiais(ª).	*Feligresía de la Faba, Laguna argenta y Rocenada, Valdas, Comunas, Sant Pº de nogal, Argelas, Treita y Ruvirais*	59	53	4	2	–	–	–
Moral de Valcarce	*El Moral*	18	17	–	1	–	–	–
San Julián; Las Herrerías; Hospital.	*Sant Julian, Herreria y Ospital*	48	41	5	2	–	–	–
Sotoparada	*Soto de Parada*		*Esta al cabo de la relaçion por mayor como Travedelo y otros lugares.*					

DENOMINACION ACTUAL	Pueblos	Vezinos: todos vz.os	Vezinos: Pecheros	Vezinos: Hidalgos	Vezinos: Clerigos	Vezinos: Religiosos	Religiosos: sin los de S. Fr.co	Religiosos: frailes	Religiosos: fran.cos
Lindoso	*Lindosso*	17	16	-	1	-	-	-	
	MONTA:	471	438	19	14	-	-	-	

==== *Merindad de Balvoa* ====

Balboa	*Balboa*	42	39	1	2	-	-	-	
Pumarin	*Pumarin*	16	16	-	-	-	-	-	
Cantejeira	*Cantegeira*	28	28	-	-	-	-	-	
Poncelas (ª)	*Poncelas*	1	1	-	-	-	-	-	
Castañoso	*Castañoso*	19	19	-	-	-	-	-	
		[illegible]	[illegible]	[illegible]	[illegible]	[illegible]	-	-	
Villarinos	*Villarino*	20	20	-	-	-	-	-	
Chan de Villar	*Chandevillar*	13	13	-	-	-	-	-	
Chan de Cubas (ª)	*Chandecubas*	6	6	-	-	-	-	-	
Ruydeferros	*Rui de Febos*	10	10	-	-	-	-	-	
Fuente de Oliva	*Fuendolvia*	4	4	-	-	-	-	-	
Coto (ª)	*Coto*	2	2	-	-	-	-	-	
Castañeiras	*Castanciras*	6	6	-	-	-	-	-	
Villanueva (Balboa)	*Villanueva*	6	6	-	-	-	-	-	
Pajaris	*Paragis*	4	4	-	-	-	-	-	
Villamarin	*Villamarin*	6	6	-	-	-	-	-	
Barrio Ruydelamas	*Rui de lamas*	3	3	-	-	-	-	-	
Valverde (Balboa)	*Valverde*	9	9	-	-	-	-	-	
	MONTA:	195	192	1	2	-	-	-	

DENOMINACION ACTUAL	Pueblos	Vezinos todos vs	Pecheros	Hidalgos	Clerigos	Religiosos sin Loxa ni fr^co	Religiosos frayles	Religiosos mugeres
		==== Valle de Ancares ====						
Sorbeira	Sorbeira	32	-	32	-	-	-	-
Villarbõn	Villarbon	28	-	28	-	-	-	-
Lumeras	Lumeras	35	-	35	-	-	-	-
Villasumil	Villasumiel	21	-	21	-	-	-	-
Suertes	Sortes	33	-	33	-	-	-	-
Espinareda de Ancares.	Espinareda	26	-	25	1	-	-	-
Tejedo de Ancares	Texedo	49	-	49	-	-	-	-
Candín	Candin	18	-	18	-	-	-	-
Pereda de Ancares	Pereda	30	-	29	1	-	-	-
	MONTA:	272	-	270	2	-	-	-
		==== Alvares y otros pueblos ====						
Albares de la Ribera	Alvares	112	53	56	3	-	-	-
San Justo de Cabanillas	Sant Justo	40	38	1	1	-	-	-
Torre del Bierzo	Torres	31	28	3	-	-	-	-
Santa Marina de Torres	Santa Maria de Montes	39	33	4	2	-	-	-
	MONTA:	222	152	64	6	-	-	-
		==== Tierra de Bembibre ====						
Arlanza	Arlança	13	4	8	1	-	-	-
Labaniego	Lavaniega	26	21	5	-	-	-	-
Tremor de Arriba	Tremor de suso	53	49	3	1	-	-	-
Igüeña	Yguena	50	33	16	1	-	-	-
Boeza	Buyeza	30	26	3	1	-	-	-
Quintana de Fuseros	Quintana y la Herr^a	55	40	13	2	-	-	-
Cabanillas de San Justo.	Cavanillas	40	20	19	1	-	-	-
San Román de Bembibre.	San roman	79	58	20	1	-	-	-
Almazcara	Almazcara	51	11	38	2	-	-	-
Turienzo Castañero	Turrenço	64	40	22	2	-	-	-
San Pedro Castañero.	La mitad del concejo de San Pedro Castanero	73	48	24	1	-	-	-

DENOMINACION ACTUAL	Pueblos	Vecinos: todos vecs.	Pecheros	Hidalgos	Clerigos	Religios	Religiosos: sin Lares é Fr.cos	Religiosas: Frailes Frailes
Villaverde de los Cestos	Villaverde de los Cestos	33	14	18	1	-	-	-
Calamocos	Calamoços	51	46	3	2	-	-	-
Rozuelo	Roçuelo	51	43	7	1	-	-	-
Villaviciosa de los Perros	Perros	20	17	2	1	-	-	-
Niñales	Vinalle	53	24	27	2	-	-	-
Folgoso de la Ribera	Folgoso	99	65	32	2	-	-	-
La Ribera	La ribero	102	78	22	2	-	-	-
Matachana	Matachana	64	15	48	1	-	-	-
Rodanillo	Rodanillo	58	34	23	1	-	-	-
Robledo de las Traviesas	Robledo y trasmundo	32	22	9	1	-	-	-
Brecio (ª)	Brecio	17	17	-	-	-	-	-
Santibañez del Toral.	Santibañez	54	33	21	-	-	-	-
Santisteban del Toral.	Santisteban	35	19	15	1	-	-	-
Villar de las Traviesas	Villar de las traviessas	62	28	33	1	-	-	-
Tedejo	Tedexo	37	21	16	-	-	-	-
Castrillo del Monte	Castrillo	16	16	-	-	-	-	-
Pobladura de las Regueras	Pobladura	51	48	2	1	-	-	-
Parada (ª)	Parada	29	28	-	1	-	-	-
El Valle (*12)	El Valle	42	26	14	2	-	-	-
Almagarinos	Magarinos	30	17	11	2	-	-	-
	MONTA:	1.470	961	474	35	-	-	-

==== Merindad de Aguiar ====

Cobarcos	Cavarços	68	53	14	1	-	-	-
Sobrado	Sobrado	53	1	51	1	-	-	-
Sobredo	Sobredo	24	5	18	1	-	-	-
Cancelas	La canzela	23	4	19	-	-	-	-
El Carril	Carril y Sta. cruz	14	-	14	-	-	-	-

DENOMINACION ACTUAL	Pueblos	Vezinos: todos vz.os	Vezinos: Pecheros	Vezinos: Hidalgos	Vezinos: Clerigos	Vezinos: Religiosos	Religiosos: sin los de S. Fr.co	Religiosos: frailes	Religiosos: fran.cos
Friera	*Fuera*	22	12	9	1	-	-	-	
Requejo	*Requejo*	8	8	-	-	-	-	-	
Cabeza de Campo	*Cabeça de capo*	20	6	14	-	-	-	-	
Oulego	*Dolego*	49	28	21	-	-	-	-	
Villarrando	*Villarrando*	11	11	-	-	-	-	-	
Oencia	*Oencia*	118	86	30	2	-	-	-	
Portela	*La portela*	26	19	6	1	-	-	-	
Aguiar	*Aguiar y casais*	14	9	5	-	-	-	-	
Vega de Cascallana	*Vaga de cascallan*	29	17	11	1	-	-	-	
Barrio y Castelo	*Barrio y Castello de Cascallan*	40	37	2	1	-	-	-	
		[illegible]	[illegible]	[illegible]	[illegible]	[illegible]	-	-	
Robledo	*Robledo*	16	9	7	-	-	-	-	
Arnavelo	*Arnavelo*	34	6	28	-	-	-	-	
San Vicente	*San Vicente*	30	-	29	1	-	-	-	
Porto; Real.	*El puerto y el real*	42	21	20	1	-	-	-	
Villarrubín	*Villarruvin*	60	40	19	1	-	-	-	
Gestoso	*Gestoso*	36	27	8	1	-	-	-	
Arnado	*Arnado*	8	3	5	-	-	-	-	
Lusio	*Lussio*	15	15	-	-	-	-	-	
	MONTA:	760	417	330	13	-	-	-	
		[illegible]	[illegible]	[illegible]	[illegible]	[illegible]			
		[illegible]	[illegible]	[illegible]	[illegible]	[illegible]			
		[illegible]	[illegible]	[illegible]	[illegible]	[illegible]			
		[illegible]	[illegible]	[illegible]	[illegible]	[illegible]			

Diego [illegible]

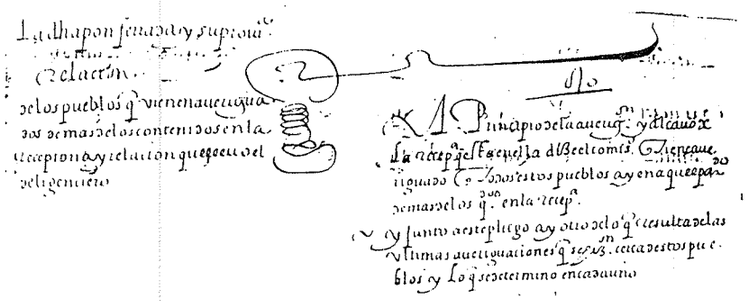

DENOMINACION ACTUAL	Pueblos	Vzinos todos vs.	Pecheros	Hidalgos	Clerigos	Religs.	Religiosos sin Lors. ni Frs.	Religiosos Frailes	Religiosos Mzas.
Sobradelo; Pardellán.	*Sobrado y Paradollan*	24	–	24	–	–	–	–	
Pieros	*Pieiros*	32	–	31	1	–	–	–	
		==== *Coto de Barjas* ====							
Barjas	*Barjas*	50	49	–	1	–	–	–	
Campo de Liebre	*Campodelebre*	20	20	–	–	–	–	–	
Los Cortellos (ª)	*Los cortellos*	4	4	–	–	–	–	–	
Corporales (Barjas)	*Corporales*	12	11	1	–	–	–	–	
Barrosas	*Vegas de seu*	21	20	1	–	–	–	–	
Das Ruzel (ª)	*Das ruzel*	7	7	–	–	–	–	–	
Güimil	*Guimill*	7	7	–	–	–	–	–	
Quintela (Barjas)	*Quintela*	22	22	–	–	–	–	–	
Barrosas	*Las barrossas*	19	19	–	–	–	–	–	
Albaredos	*Albaredos y albrañal*	9	9	–	–	–	–	–	
		==== *Coto de Villar* ====							
Villar de Corrales	*Villar*	40	4	35	1	–	–	–	
Mosteiros	*Mosteiros*	17	2	15	–	–	–	–	
Corrales	*Los corrales*	26	1	25	–	–	–	–	
		==== *Los conçejos de las Somoças de Sant Cosme* ====							
Pobladura de Somoza	*Pobladura de la somoça*	14	–	14	–	–	–	–	
Campo del Agua	*Campo del agua*	49	–	47	2	–	–	–	
Paradaseca	*Paradaseca*	74	–	72	2	–	–	–	
Paradiña	*Paradina*	54	–	53	1	–	–	–	
Tejeira	*Texeira*	22	–	21	1	–	–	–	
Cela (Viladecanes)	*Zela*	34	–	34	–	–	–	–	

DENOMINACION ACTUAL	Pueblos	Vezinos: todos vz.os	Vezinos: Pecheros	Vezinos: Hidalgos	Vezinos: Clerigos	Vezinos: Religiosos	Religiosos: sin los de S. Fr.co	Religiosos: frailes franc.cos
Veguellina	Veiguillina y S.t Cosme y Ribon todo un conçejo	24	-	24	-	-	-	-
Villar de Acero	Villardazeiro	45	-	44	1	-	-	-
Porcarizas	Las porqueriças	27	-	26	1	-	-	-
Prado de Paradina	Prado de la somoça	45	-	44	1	-	-	-
Melezna y Mazos; Cadafresnas	Coto de melezna y cadafrenes	74	7	66	1	-	-	-
		[illegible]	[illegible]	[illegible]	[illegible]	[illegible]	-	-
Busmayor	Coto de Buzmayor	43	-	42	1	-	-	-
Pradela	Pradela	42	-	41	1	-	-	-
Sotelo	Sotelo juridiçion de Pradela	38	-	38	-	-	-	-
Losada	Lossada	78	26	50	2	-	-	-
Viloria (Bembibre)	Villoria	14	10	3	1	-	-	-
San Andrés de los Puentes	Sant andres de las puentes del cabildo de la iglesia de Astorga	45	27	17	1	-	-	-
	==== El q.º de Ntra. Sra. de Puy bueno ====							
San Facundo	San Fagundo del obispo de Astorga	25	25	-	-	-	-	-
Puibueno (*13)	Puibueno y Modrielos	7	7	-	-	-	-	-
		[illegible]	[illegible]	[illegible]	[illegible]	[illegible]	-	-
Fomfría	Fuenfria	44	40	4	-	-	-	-
Matavenero y Puibueno	Matabenº (*14)	16	14	-	2	-	-	-
Cortiguera	Cortiguera	7	-	7	-	-	-	-
	MONTA:	1.131	331	779	21	-	-	-
		[illegible]	[illegible]	[illegible]	[illegible]	[illegible]		
		[illegible]	[illegible]	[illegible]	[illegible]	[illegible]		
		[illegible]	[illegible]	[illegible]	[illegible]	[illegible]		
		[illegible]	[illegible]	[illegible]	[illegible]	[illegible]		
		[illegible]	[illegible]	[illegible]	[illegible]	[illegible]		
		[illegible]	[illegible]	[illegible]	[illegible]	[illegible]		
		[illegible]	[illegible]	[illegible]	[illegible]	[illegible]		

a vna ponferrada

Relacion

Delos pueblos que vienen aueriguados demas delos contenidos en la recepsa del seruº y relacion que lleuo el diligenciero

y delo que resulta delas vltimas aueriguaciones que sobre ello se hizieron

o/o

Junto a este pliego ay otro de la vezindad de estos pueblos por menor

Sobrado y paradollan

Paguen millones

Dize en la vltima aueriguacion que no an pagado seruº de tiempo ymmemorial por ser hidalgos ni se les an repartido millones y si se les repartieren estan prestos de los paga

Salas De Ribera

o/o es del partido de valdiores en el obpado de leense

En la vltima aueriguacion ~~dize lo mismo que en la partida de arriba~~

Pieyros

Paguemillones

En la dha Aueriguacion dize que no pagan seruº por ser hidalgos y no tienen otro preuº y pagan moneda forera y no an pagado millones

Coto de barjas que son pueblos

Dize la dha aueriguacion que de tpo ymmemorial no pagan seruº ni otro ningun tributo ni alcabala excepto la lutuosa al marques de villafranca por ser coto libertado y que por esta razon no an pagado ni se les an repartido millones

Coto de villar que son ij pueblos

Este coto es dela misma calidad que el de barjas y viene aueriguado lo mismo

Los concejos delas somozas de Sancosmed que son diez Pueblos

Paguen millones

Dize en la dha aueriguacion que son del cabildo de villafranca y que nunca an pagado seruº por ser hidalgos y que no se les an repartido ni an pagado millones y son libres dellos por ser dela yglesia y aunque se les repartan no tienen de que pagar por ser muy pobres

Coto de melesna y cada fresnes

Dize la dha aueriguacion que no an pagado seruº de tiempo ymmemorial por preuilegio concedido a la merindad de aguiar de la lastra y sus anejos cuyo anejo es este coto y que no se les an rrepartido millones

Coto de busmayor

Dize la dha aueriguacion que es lugar solariego de don Juan freyre de andrada y que no se les a rrepartido seruº ni alcauala y si se les rrepartiese se yrian del por no lo poder pagar y ser muy pobres

Pradela

Dize la dha aueriguacion que son hidalgos y que de tiempo ymmemorial no an pagado seruº ni se les an rrepartido millones y aunque se les rrepartiesen no los pagarian aunque no tienen preuilegio

Sotelo Jurisdicion de pradela

En la dha aueriguacion dize lo mismo que pradela

Villoria

Pague millones de por si

Dize en la dha aueriguacion que es del conde de alba de liste ~~y no le fue rrepartido seruº~~ y rrepartiole millones la villa de membibre aunque no es de su tierra y que no paga seruº de tpo ymmemorial por ser preuilegiados

Santandres de lirspuentes

Pague millones

Paresce por la dha aueriguacion que es del cabildo de la yglesia de astorga y que nunca an pagado seruº y no saben la causa mas de la costumbre ni le estan rrepartidos millones

El qº de nra sra de puybueno que son uuj pueblos

Pague millones en este partido

En la dha aueriguacion dize que estos quatro pueblos es todo vn concejo y la cabeça fuenfria y que no pagan seruº por preuº que tienen del señor rrey don alonso confirmado por sus subcesores y que la ciudad de leon les rrepartio millones y por virtud del dho preuº se escusaron de pagarlos

La granja de Berezal

Pague millones en el abadia de carrabedo

Dize la dha aueriguacion que es de la abadia de carrabedo y que los millones los pagan con la dha abadia y que no pagan seruº por preuº que tienen

Cortiguera

Pague millones

Dize la dha aueriguacion que no paga seruº por ser hidalgos todos los vezinos ni a pagado millones por no se le auer rrepartido


Ladha ponferrada y su provin.
relacion
de los monesterios de frailes
y monjas de todas ordenes q
ay en la dha provincia

	Religiosos	frailes franc.s
=== En Ponferrada ===		
Un monesterio de frailes agustinos	6	-
Otro de monjas françiscas	38	-
=== En Espinareda ===		
Un monesterio de frailes Benitos	13	-
=== En Carrazedo ===		
Un monesterio de frailes Bernardos	42	-
=== San Pedro de Montes ===		
Tiene seis frailes benitos	6	-
=== En Villafranca ===		
Un monesterio de frailes françiscos	-	27
Otro de monjas françiscas	34	-
=== En Cereçal ===		
Un monesterio de frayles françiscos	-	3
	139	30
		139
		169

En la "Relación al Por Mayor" aparece además:

San Miguel de Dueñas	37	-
	176	30
		176
		206

NOTAS AL VECINDARIO DE PONFERRADA.

La paginación se refiere a la particular de ésta provincia que figura en el margen superior derecho de cada página.

Pág. 1 (*1) Cifras de la "Ron. por menor". En la "Por mayor" aparecen 6 hidalgos más y 6 pecheros menos. Esta diferencia se acusa también en el Sumario.

(*2) En el original aparece erroneamente 444. Error que se mantiene en la suma parcial y en el Sumario.

Pág. 2 (*3) En la "Relación al por menor" aparecen 40 vecinos más (todos hidalgos), debido a la inclusión de la Granja de Cerezal que aparece repetida como última inscripción de la pág. Ponferrada,5. -Ver nota (*7)-.

(*4) Santo Alejandro de Santalavilla, hoy Santalavilla, del Municipio de Bernuza en Cabrera baja.

Pág. 3 (*5) No constan en la Relación de Monasterios.

Pág. 6 (*6) Actualmente es una entidad del municipio de Ponferrada. (Comunicación de J. Manuel Hernández Arenal, Delegado del INE en León.)

Pág. 9 (*7) Aparece repetido en la pág. Ponferrada, 5, aunque los hidalgos de aquí son allí pecheros. Posiblemente existía un privilegio del pueblo que permitía que sus vecinos fuesen tratados como hidalgos aunque no lo fuesen.

(*8) En la "Relación al por mayor" dice Complido.

Pág. 10 (*9) Hoy es una granja existente en el término de San Esteban de Valdueza. Anteriormente perteneció al Monasterio de San Pedro de Montes. (Comunicación de J.Manuel Hernández)

(*10) Hoy es un despoblado del Valle del Silencio, cerca de San Pedro de Montes. (Comunicación de J.Manuel Hernández)

Pág. 11 (*11) Fué un poblado cerca del actual Cansayo (Orense). Hoy desaparecido. (Comunicación de J. Manuel Hernández)

Pág. 16 (*12) Actualmente situado en el municipio de Folguero de la Rivera, próximo a Tedejo, con el que en la actualidad forma la entidad "Valle y Tedejo".

Pág. 19 (*13) Hoy día Puibueno está unido a Matavenero.

(*14) En el original, tras este pueblo, aparece tachado "possada de rio" con 18 vecinos (4 pecheros y 14 hidalgos) que, como puede verse en el Sumario al pié de esa página, son restados para obtener el correspondiente Monta.

--- o ---

Vecindario de Salamanca

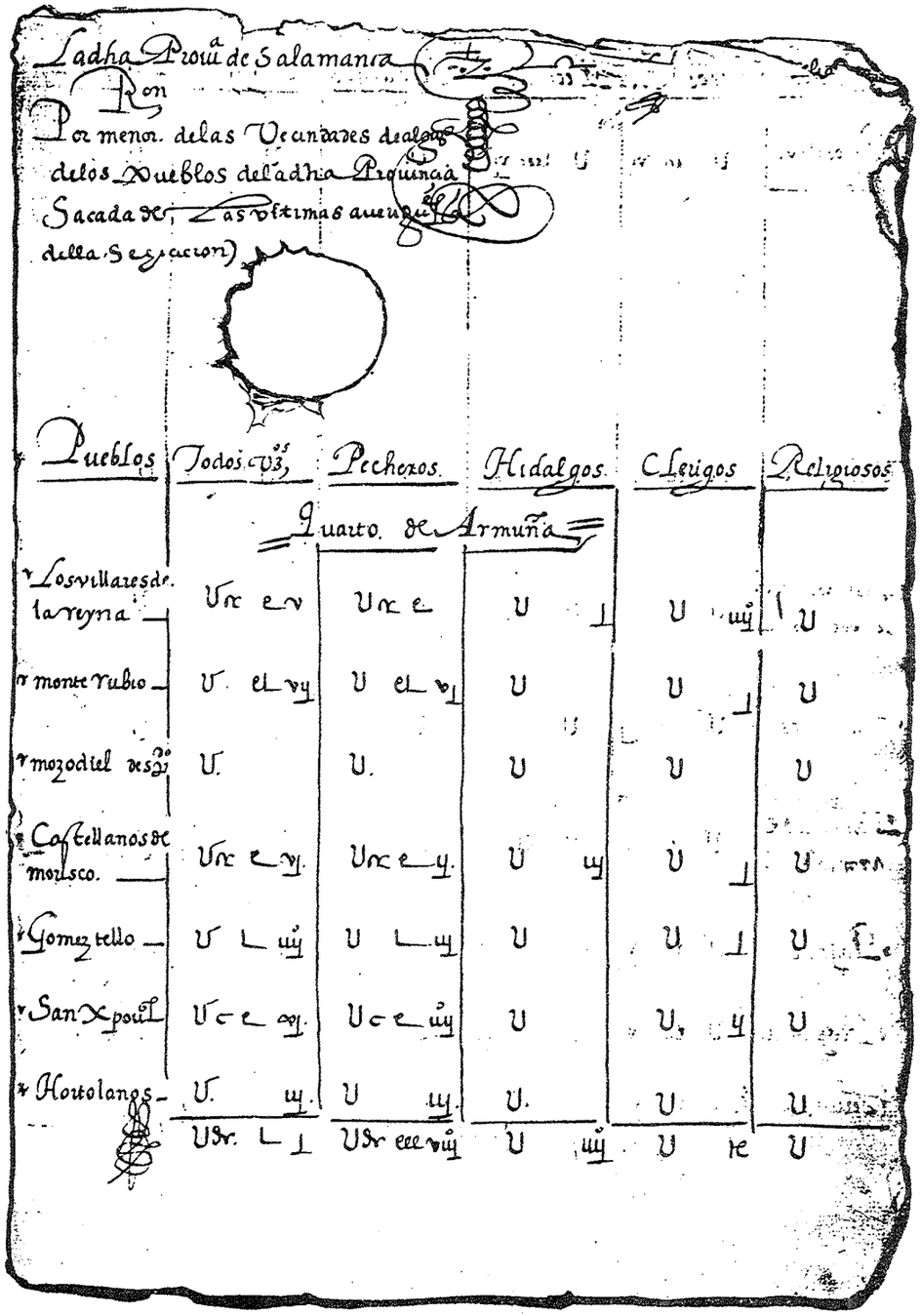

Ladha Prouª de Salamanca

Ron

Por menor. delas Vecindades de algunos delos Pueblos del adha Provincia Sacada de las vltimas aueriguaciones della Seguacion)

Pueblos	Todos vs.	Pecheros.	Hidalgos.	Clerigos	Religiosos
	Quarto de Armuña				
Los villares de la reyna	Vr e v	Vr e	V ⊥	V iiij	V
monte rubio	V el vij	V el vj	V	V ⊥	V
mozodiel desdo	V.	V.	V	V	V
Castellanos de morisco.	Vr e vj.	Vr e ij.	V iij	V ⊥	V
Gomez tello	V L iiij	V L iij	V	V ⊥	V
San Xpoual	V c e xj.	V c e iiij	V	V ij	V
Hortolanos	V. iij.	V iij.	V.	V	V.
	Vdr. L ⊥	Vdr ccc viij	V iiij	V re	V

* *Anverso de la primera hoja, folio 1, de la "Relación por Menor" del Vecindario de la* ***PROVINCIA DE SALAMANCA.***

Archivo Gral. de Simancas
Legajo: 1,301 Cont. Grles.
Tamaño real: 21,5 x 31 cms.

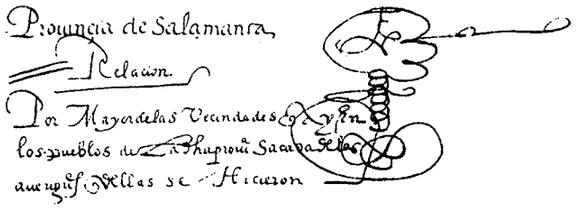

Provincia de Salamanca
Relacion
Por Mayordelas Vecindades q̃ ay en
los pueblos de esta Provincia Sacadas de los
amillos q̃ Ellas se Hicieron

DENOMINACION ACTUAL	Pueblos	Vezinos: todos vs.	Pecheros	Hidalgos	Clerigos	Religs	Religiosos: sin Lugar á Fr^co	Frailes Franc^os
Salamanca	La ciudad de Salamanca con el lugar de çilleros y termino de la Palla (*1)	4.403	3.947	208	161	87	916	112
								-
	Los concejos del quarto de armuña que son							
|Ver pág. 11|	{Q Primero}	2.566	2.522	9	35	-	-	-
							-	-
	Quarto de Peña de Rey que entran,							
|Ver pág. 13|	{Q Primero}	3.140	3.077	18 (*2)	45 (*2)	-	-	-
							-	-
	Los concejos de los lugares del quarto de Bal de Villoria q' son							
|Ver pág. 17|	{Q Primero}	2.464	2.376	31	55	2	25	12
							-	-
	Los conçejos de los lugares del quarto de Banos en q' entran:							
|Ver pág. 19|	{Q Primero}	1.169	1.115 (*3)	25	29	-	-	-
							-	-
	El lugar de Mercadillo q' dizque esta despoblado	despoblado						
Tejeda	El concejo de Tejeras	64	63	-	1	-	-	14
	El q^o de Carrascal							
|Ver pág. 48|	{Q Primero}	118	116	-	2	-	-	-
|Ver pág. 47|	El q^o de S. pelayo {Q Primero}	36	35	-	1	-	-	-
Vitigudino	El concejo del Vitegodino	487	482	-	5	-	-	-
San Martin del Castañar	El concejo de San Martin del Castañar	400	388	9	3	-	-	16
							-	-
Cantalapiedra	El concejo de Cantalapiedra	486	442	25	19	-	-	-

DENOMINACION ACTUAL	Pueblos	Vezinos: todos vs.	Vezinos: Pecheros	Vezinos: Hidalgos	Vezinos: Clerigos	Vezinos: Religiosos	Religiosos: sin Lugar a Fr.	Religiosos: Frailes	Religiosos: Mzas
Mollorido (a)	El conçejo de mollorido	15	13	1	1	-	-	-	
Topas	Topas	86	85	-	1	-	-	-	
Herguijuela de la Sierra	El concejo de Yglejuela con Rebollosa que es del arçobispado de Sant[a]	229	226	-	3	-	-	-	
Vilvestre	El q[a] de Vilbiestre que es del dho arçovispado	345	343	-	2	-	-	-	
Palacios del Arzobispo	El q[a] de la Villa de Palacios que es del dho arzovisp[do]	95	94	-	1	-	-	-	
Yecla de Yeltes	El concejo de la Villa de Yecla que es del dho arzp[do]	249	247	-	2	-	-	-	
Babilafuente	El concejo de Vavila fu[e]	284	272	-	12	-	-	-	
	Los conçejos de Berrueco pardo y otro q' son de la Horden de Santiago								
|Ver pág. 47|	{Q. Primero}	707	676	16	15	-	-	-	
	El q[a] de aldea nueva q' es del dho arçovisp[do]								
|Ver pág. 47|	{Q. Primero}	207	201	2	4	-	-	-	
Rollán	El concejo de Rollan que es de la Horden de Alcantara	98	96	-	2	-	-	-	
	Los q[os] de Matilla San muñoz y otros q' son del mariscal de Fromesta								
|Ver pág. 48|	{Q. Primero}	232	223	6	3	-	-	-	
Olmedilla	El concejo de Olmedilla que es del dicho mariscal	9	9	-	-	-	-	-	
Villalba de los Llanos	El concejo de Villalva de los Llanos y la Maza	73	70	2	1	-	-	-	
Tamames	El concejo de Tamames	245	240	3	2	-	-	-	
Arauzo	El conçejo de Arauza	4	4	-	-	-	-	-	
Valverde de Gonzaliañez	El concejo de Balverde de Gonzalo do Balle	20	20	-	-	-	-	-	
Béjar	La Villa de Bexar	972	894	54	21	3	25	25	
	Los concejos de las Villas y lugares de la tierra de la dha Villa de Bexar								
|Ver pág. 23|	{Q. Primero}	3.360	3.283	46	31	-	-	-	

DENOMINACION ACTUAL	Pueblos	Vezinos: todos vezinos	Vezinos: Pecheros	Vezinos: Hidalgos	Vezinos: Clerigos	Vezinos: Religiosos	Religiosos: sin los de S. Fr.co	Religiosos: Frailes	Religiosos: Franc.cos
Robledillo de Gata	Robredillo	197	190	-	7	-	-		-
Descargamaría	El Concejo de Descargamaria	192	187	2	3	-	-		12
Puño en Rostro (ª)	El concejo de Puño en rrostro	19	18	-	1	-	-		-
Bobadilla del Campo	Bovadilla del Campo	124	119	1	4	-	-		-
Hinojosa del Duero	La Ynojosa y San Leonardo	489	480	2	7	-	-		-
Lumbrales	Los concejos de Lumbrales y el madroñal	543	537	2	4	-	-		-
		[illegible]	[illegible]	[illegible]	[illegible]	[illegible]	-		-
La Fresneda	Fresneda	311	301	5	5	-	-		-
Bermellar	Bermellar	81	80	-	1	-	-		-
La Redonda	La rredonda	81	80	-	1	-	-		-
|Ver pág. 47|	Monsagro y Sepulveda {Q. Primenor}	144	142	-	2	-	-		-
Cerralbo	Çerralbo	65	63	1	1	-	-		13
|Ver pág. 47|	Los q.os de Camayon y otros q' son de la orden de San Juan, {Q. Primenor}	167	161	2	4	-	-		-
		[illegible]	[illegible]	[illegible]	[illegible]	[illegible]	-		-
Santiz	El concejo de Santis de la dha orden	108	105	1	2	-	-		-
Sobradillo	El Concejo de Sobradillo	286	278	5	3	-	-		12
Montemayor del Rio	Montemayor	91	77	11	3	-	-		-
		[illegible]	[illegible]	[illegible]	[illegible]	[illegible]	-		-
|Ver pág. 24|	Los concejos anejos a la dha Villa {Q. Primenor}	191	189	-	2	-	-		-
|Ver pág. 25|	Lugares de la tierra de Monte mayor {Q. Primenor}	1.238	1.220	8	10	-	-		-
		[illegible]	[illegible]	[illegible]	[illegible]	[illegible]	-		-
Villoria de Buenamadre	El Concejo de Buenamadre de la Yglesia Mayor de Salamanca	45	43	1	1	-	-		-
Ciudad Rodrigo	La çiudad de Çiudad Rodrigo	2.009	1.682	200	103	24	240	(*4)	34 (*4)
		[illegible]	[illegible]	[illegible]	[illegible]	[illegible]	-		-
|Ver pág. 25|	Tierra de la dha çiudad de Çiudad Rodrigo {Q. Primenor}	1.145	1.105	16	21	3	25		-
		[illegible]	[illegible]	[illegible]	[illegible]	[illegible]	-		-
|Ver pág. 27|	Los concejos del Campo de Camazes y Bal de Ledin, q' son {Q. Primenor}	768	743	14	11	-	-		-

DENOMINACION ACTUAL	Pueblos.	Vezinos todos vs.	Pecheros	Hidalgos	Clerigos	Religs	Religiosos sin Los de S. Fco	frailes	Mzas
Villavieja de Yeltes	El Concejo de Villa Vieja	267	261	3	3	-	-	-	
							-	-	
	Los qos de los canpos de Algañan y açaba en q' entran:								
|Ver pág. 28|	Q. Primero	1.740	1.700	17	23	-	-	-	
	Lugares del canpo de Robledo q' son:								
|Ver pág. 29|	Q. Primero	681	668	3	10	-	-	-	
							-	-	
	Los lugares de campo de agadones y de la vid, que son:								
|Ver pág. 29|	Q. Primero	848	828	7	13	-	-	-	
Ledesma	El qº de la Villa de Ledesma	489	424	24	41 (*5)	-	24	15	
							-	-	
	Los concejos de la Roda del campo tierra de Ledesma q' son								
|Ver pág. 30|	Q. Primero	450	431	13	6	-	-	-	
							-	-	
	Lugares de la Roda de Villarino tierra de Ledesma, que son:								
|Ver pág. 31|	Q. Primero	1.040	957	69	14 (*6)	-	-	-	
							-	-	
	Lugares de la Roda de mazuecos q' son:								
|Ver pág. 31|	Q. Primero	1.014	942	55	17	-	-	15	
	Lugares de la Roda de mieza, q' son:								
|Ver pág. 32|	Q. Primero	585	556	21	8	-	-	-	
							-	-	
	Lugares de la Roda de Çiperez, q' son:								
|Ver pág. 33|	Q. Primero	515	493	13	9	-	-	-	
							-	-	
	Lugares de la Roda de Villares dardo, tierra de Ledesma y son:								
|Ver pág. 34|	Q. Primero	333	319	10	4	-	-	-	
							-	-	
	Lugares de la Roda de Garçi Rey tierra de Ledesma y son:								
|Ver pág. 34|	Q. Primero	233	208	18	7	-	-	-	
							-	-	
	Los concejos de la Roda de Zafron, tierra de Ledesma y son:								
|Ver pág. 35|	Q. Primero	149	136	11	2	-	-	-	
							-	-	

DENOMINACION ACTUAL	Pueblos	Vezinos todos vez.	Pecheros	Hidalgos	Clerigos	Religs	Religiosos sin fuero á fr.co frailes fran.cos	
	Los concejos de la Roda de Tirados tierra de Ledesma y son:							
|Ver pág. 36|	{Q Primero}	164	161	–	3	–	–	–
							–	–
	Lugares de la Roda de almenara tierra de Ledesma, que son:							
|Ver pág. 37|	{Q Primero}	172	148	19	5	–	–	–
							–	–
	Lugares de la Roda de la somoza tierra de Ledesma y son:							
|Ver pág. 37|	{Q Primero}	54	51	2	1	–	–	–
San Martín de Trevejo	*El concejo de San Martin de la Encomienda de Trebejo*	621	610	1	10	–	–	16
Villamiel	*El concejo de Villamiel de la dicha Encomienda*	350	344	2	4	–	–	–
Trevejo	*El concejo de Trevejo de la dicha Encomienda*	86	84	1	1	–	–	–
Villasrrubias	*El concejo de Villa Rubias de la dicha Encomienda*	89	88	–	1	–	–	–
							–	–
	El q.º de S.t.º de la Puebla							
|Ver pág. 48|	{Q Primero}	171 (*7)	160	6 (*7)	5 (*7)	–	–	–
Eljas	*Los concejos de las Helches de la horden de Alcantara*	186	184	1	1	–	–	–
Navasfrías	*Nabas frias de la dicha encomienda*	41	40	–	1	–	–	–
Valverde del Fresno	*El concejo de Balverde de la dha encomienda de alcantara*	480	470	–	10	–	–	–
Cilleros	*El q.º de Çilleros de la dha encom.da*	546	540	3	3	–	–	–
							–	–
Fuenteguinaldo	*El concejo de la Villa de Fuente guinaldo*	429	422	2	5	–	–	–
El Bodón	*El Concejo del Bodon*	324	320	–	4	–	–	–
Saelices el Chico	*El concejo de Saelices el chico del monesterio de San Viçente de Salamanca*	92	92	–	–	–	–	–
Tejeda y Segoyuela	*El concejo de la Villa de Texada*	98	92	4	2	–	–	–
Pasarón de la Vega	*La villa de Paxaron*	510	504	2	4	–	–	–
							–	–

DENOMINACION ACTUAL	Pueblos	Vecinos todos vecinos	Vecinos pecheros	Vecinos hidalgos	Vecinos clerigos	Vecinos religiosos	Religiosos sin hacer vida fuera	Religiosos frailes fuera
Garganta la Olla	El Concejo de Garganta la olla	562	558	1	3	-	-	-
Villanueva de Cañedo	El Concejo de Villanueva de Cañedo	16	14	1	1	-	-	-
Zarzoso	El Concejo de Zarzosso del monesterio de Santa Maria de Portaçeli	21	16	-	-	5	54 (*8)	-
Miranda del Castañar	La Villa de Miranda	343	310	28	5	-	-	-
	Anejos de la dicha Villa de Miranda,						-	-
|Ver pág. 38|	Primero	354	350	-	4	-	-	-
	Los concejos de la tierra de la dha Vª de Miranda, q' son:						-	-
|Ver pág. 39|	Primero	885	870	7	8	-	-	-
Coria	La çiudad de Coria	636	503	60	70	3	32	12
	Las villas y lugares de la tierra de la dha Villa de Coria,						-	-
|Ver pág. 39|	Primero	3.052	2.998	23	31	-	-	20
Granadilla (desaparecido bajo el embalse Gabriel y Galán).	La villa de Granadilla	213	206	4	3	-	14	8
	Lugares de la tierra de Granadilla						-	-
|Ver pág. 40|	Primero	2.422	2.404	3 (*9)	15 (*9)	-	-	-
Salvatierra de Tormes	La villa de Salvatierra	127	120	2	5	-	-	-
	Lugares de la tierra de la dha Villa de Salvatierra, que son:						-	-
|Ver pág. 41|	Primero	552	537	3	12	-	-	-
El Barco de Avila	La villa de El Barco	344	321	9	14	-	-	12
	Lugares de la tierra de la dha Vª del Barco						-	-
|Ver pág. 41|	Primero	1.618	1.589	2	14	13	130	-
El Mirón	La villa del Miron	90	85	3	2	-	-	-

DENOMINACION ACTUAL	Pueblos	Vezinos: todos vz.os	Vezinos: Pecheros	Vezinos: Hidalgos	Vezinos: Clerigos	Vezinos: Religiosos	Religiosos: sin hazienda	Religiosos: frailes	Religiosos: frailes
|Ver pág. 42|	*Lugares de la tierra de la dha Villa q' son* {Primero}	201	198	1	2	-	-	-	
|Ver pág. 48|	*Piedrahita con Barrionuevo* {Primero}	350 (*10)	304	24	16 (*10)	6	62	-	
		[illegible]	[illegible]	[illegible]	[illegible]	[illegible]	-	-	
|Ver pág. 43|	*Lugares de la tierra de la dha Vª de Piedrahita, que son:* {Primero}	2.666	2.644	6	16	-	-	-	
Alba de Tormes	*La Villa de Alva y sus arravales*	795	705	22	59	9	98	26	
		[illegible]	[illegible]	[illegible]	[illegible]	[illegible]	-	-	
|Ver pág. 44|	*Lugares de la tierra de alba, q' son:* {Primero}	1.958	1.892	26	40	-	-	-	
Palacios de Castronuevo	*Castronuevo*	55	53	1	1	-	-	-	
La Horcajada	*La villa de Orcaxada con sus anejos q' vinieron sin distincion*	267	255	5	7	-	-	-	
Bohoyo	*Los concejos del Booyo y sus anejos cuya vecindad vino sin distincion*	282	281	-	1	-	-	-	
Villoria	*Villoria*	326	318	1	7	-	-	-	
		[illegible]	[illegible]	[illegible]	[illegible]	[illegible]	-	-	
Mancera de Abajo	*Mançera*	159	156	1	2	-	-	-	
Narros del Castillo.	*Naharros del Castillo*	137	134	1	2	-	-	-	
Salmoral	*El concejo de Salmoral*	249	244	2	3	-	-	-	
San Miguel de Serrezuela	*El concejo de San miguel de Serrezuela*	138	132	5	1	-	-	-	
Gallegos de Solmirón	*Gallegos de Salmerón*	172	170	1	1	-	-	-	
		[illegible]	[illegible]	[illegible]	[illegible]	[illegible]	-	-	
|Ver pág. 46|	*Los concejos del Casar de Palomero que son* {Primero}	366	357	6	3	-	-	-	

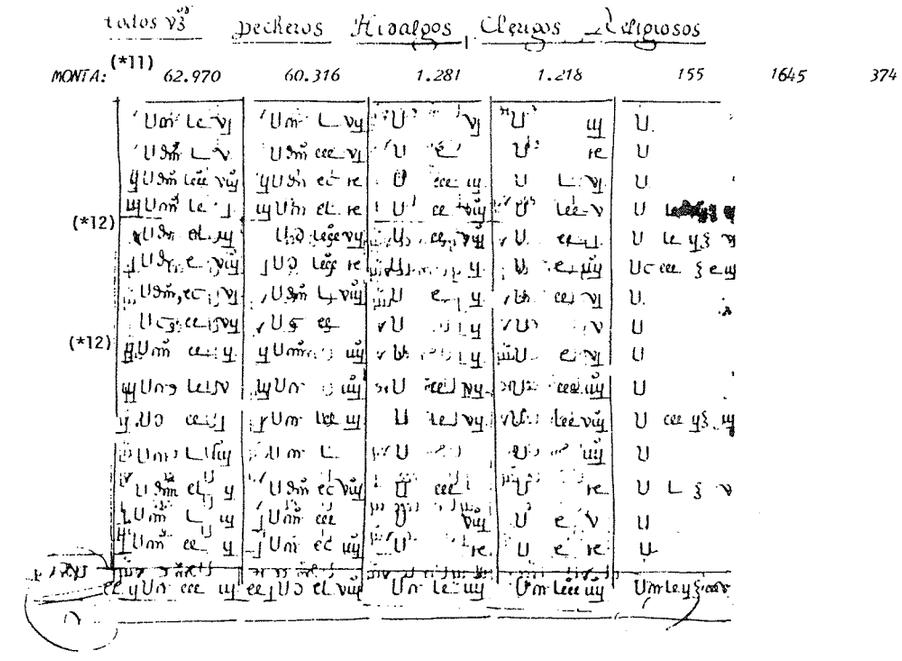
todos vs
pecheros
Hidalgos
Clerigos
religiosos
MONTA: (*11)
62.970
60.316
1.281
1.218
155
1645
374
(*12)
(*12)

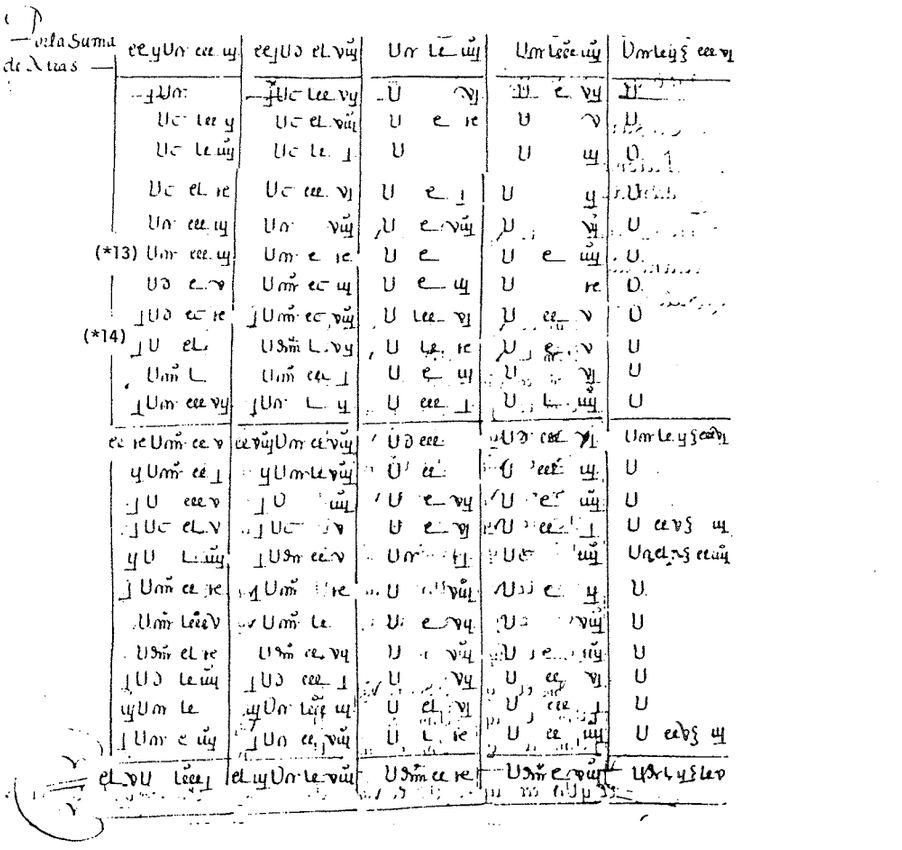
villa Suma
de Xteas
(*13)
(*14)

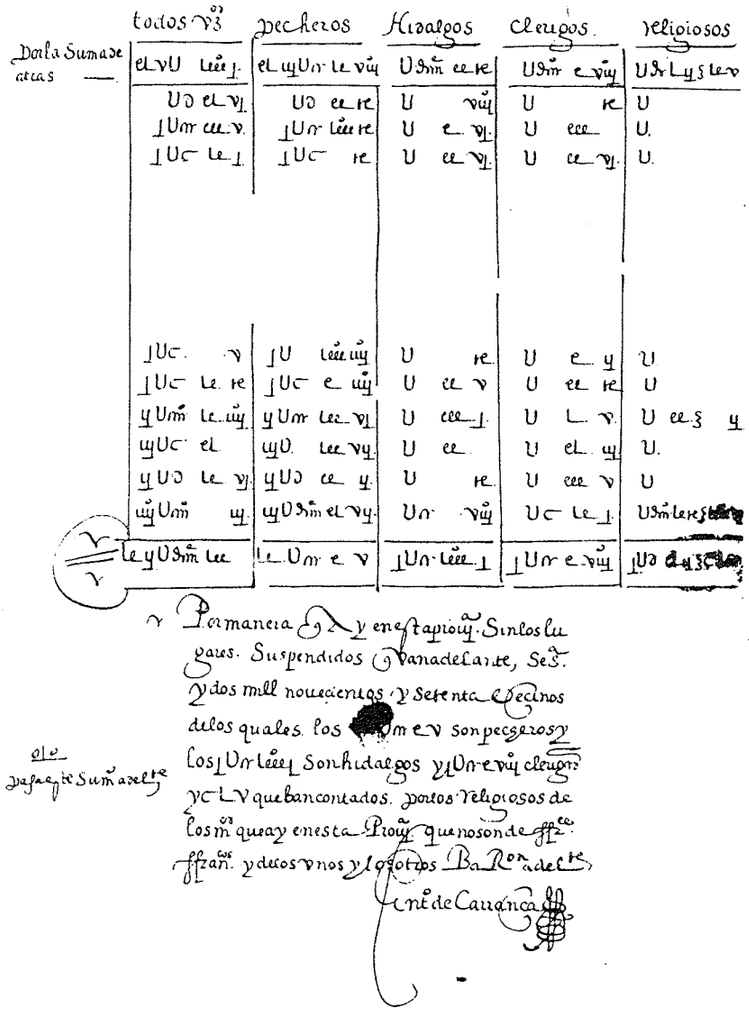

	todos vos	pecheros	Hidalgos	Clerigos	religiosos
Por la Suma de arcas	elvU lee j	el iiiUr le viij	Uvm ee re	Uvm e viij	Uvr L ij ʒ le v
	Ud el vj	Ud ee re	U viij	U re	U
	jUm ee v	jUr lee re	U e vj	U ee	U
	jUc le j	jUc re	U ee vj	U ee vj	U
	jUc v	jU lee iiij	U re	U e ij	U
	jUc le re	jUc e iiij	U ee v	U ee re	U
	ijUm le iiij	ijUm lee vj	U ee j	U L v	U ee ʒ ij
	iijUc el	iijU lee vij	U ee	U el iij	U
	ijUd le vj	ijUd ee ij	U re	U ee v	U
	iiijUm iij	iijUvm el vij	Ur viij	Uc le j	Uvm le re ʒ [illegible]
	le ijUvm lee	le Um e v	jUr lee j	jUr e viij	jUd [illegible]

Por manera que ay en esta prouincia sin los lugares suspendidos que van adelante, se sacan y dos mill nouecientos y setenta vecinos de los quales los [illegible]m e v son pecheros y los jUr lee j son hidalgos y jUr e viij clerigos y c L v que ban contados por los religiosos de los mismos que ay en esta prouincia que no son de ffrancisco ffrancisco y de los vnos y los otros Bachiller de Cuenca

Ojo
Pasa este Suma adelante

Prouinçia de Salam^ca

relaçion

de la Vecindad de los pueblos de la

dha Prouin que en la R^a de ella ban

suspendidos de Pagar Servi

DENOMINACION ACTUAL	Pueblos	Vezinos: todos vz^os	Vezinos: Pecheros	Vezinos: Hidalgos	Vezinos: Clerigos	Vezinos: Religi^os	Religiosos: sin los de S^to Fr^co	Religiosos: frailes franc^os
San Felices de los Gallegos	*La villa de Saelices de los Gallegos que dize ir suspendida de pagar servicio, no tienen padron de pecheros*	810	-	800	10	-	-	-
	Por la Universidad de Salamanca se consideraron para la paga de los Millones 550 vezinos	550	-	[550] (*15)	-	-	-	-
	suma:	1.360	-	1.350	10	-	-	-
	Por el Sumario mayor que esta antes de esto:	62.970	60.316	1.281	1.218	155	1.645	374
	MONTA:	64.330	60.316	2.631	1.228	155	1.645	374

Por el sum^o m^or de esta prouin^a que esta antes de esto

[illegible]	U	U	U	U
[illegible]	[illegible]	[illegible]	[illegible]	[illegible]
[illegible]	[illegible]	[illegible]	[illegible]	[illegible]



Ladha Provª de Salamanca
Por
Por menor. delas Vecindades de los
delos Pueblos de ladha Provincia
Sacada de las ultimas averiguaciones
della Segun(cion)

DENOMINACION ACTUAL	Pueblos	Vezinos todos vs	Pecheros	Hidalgos	Clerigos	Religiosos	Religiosos sin los de fra.	Religiosos frayles
		==== Quarto de Armuña ====						
Villares de la Reina	*Los villares de la Reyna*	215	210	1	4	-	-	-
Monterrubio de Armuña.	*Monte rubio*	47	46	-	1	-	-	-
	Mozodiel	*despoblado*						
Castellanos de Morisco	*Castellanos de morisco*	216	212	3	1	-	-	-
Gomecello	*Gomez tello*	54	53	-	1	-	-	-
San Cristôbal de la Cuesta.	*San Xpoval*	116	114	-	2	-	-	-
Hortelanos (*16)	*Hortolanos*	3	3	-	-	-	-	-
		Usr. L J	Usr. eee vij	U	ij	U	ie U	- -
Pedrosillo el Ralo	*Perosillo, ralo*	87	86	-	1	-	-	-
Villaverde de Guareña	*Villa berde*	121	119	-	2	-	-	-
	Cassinos que esta despoblado							
Armenteros (ª)	*Armenteros*	1	1	-	-	-	-	-
La Mata de Armuña	*La mata de Armuña*	41	40	-	1	-	-	-
Pajares de la Laguna.	*Pajares*	46	45	-	1	-	-	-
Pitiegua	*Pitiyegua*	45	44	-	1	-	-	-
La Orbada	*Lervada*	26	25	-	1	-	-	-
		Um le vy	Um le ,	U	U	vy U	-	-
La Orbadilla	*Villatierra de Lorbada y Llorbadilla*	3	2	-	1	-	-	-
	Cañada	*despoblado*						
	La torre de moncantar	*despoblado*						
Espino de la Orbada.	*Spino de llorvada*	60	58	1	1	-	-	-
La Ventosa	*Bentosa*	1	1	-	-	-	-	-
Parada de Rubiales	*Parada de rubiales y rubiales*	70	66	2	2	-	-	-
Tardâguila	*Tardaguila*	47	46	-	1	-	-	-
Espino-Arcillo	*Spino de arçillo*	3	3	-	-	-	-	-
		U.C. lee ij	U.C. lee y	U	ij.	U. v	U.	- -
	Arçiles	*despoblado*						
Calzada de Valdunciel.	*Calzada de bandonçiel y aldea nueva de la calzada*	178	177	-	1	-	-	-
Forfoleda	*Forfolera*	92	91	-	1	-	-	-

DENOMINACION ACTUAL	Pueblos	Vezinos: todos vz.os	Vezinos: Pecheros	Vezinos: Hidalgos	Vezinos: Clerigos	Vezinos: Religiosos	Religiosos: sin los de S. Fr.co	Religiosos: frailes	Religiosos: fran.cos
Cañedino	*Cañedo*	3	3	-	-	-	-	-	
Castellanos de Villiquera	*Castellanos de Villiquera*	119	118	-	1	-	-	-	
	Balquebo con la haçena de zorita en que no ay veçindad por ser granja de los frayles dominicos de Cal.ca	-	-	-	-	-	-	-	
Valverdón	*Balverdon*	36	34	1	1	-	-	-	
		Umr. ee. vij	Umr ee. ij	U ⊥	U iij	U	-	-	
Mozodiel de Sanchinigo; Tesonera.	*Mozodiel de Sanchinigo y Theffonera*	18	17	-	1	-	-	-	
Villamayor	*Villa mayor con sus feligressias*	148	147	-	1	-	-	-	
Aldeaseca de Armuña	*Aldeasera*	69	68	-	1	-	-	-	
Carbajosa de Armuña	*Carbajosa*	83	82	-	1	-	-	-	
	Cardenosa	*despoblado*							
Arcediano	*Arçediano*	185	184	-	1	-	-	-	
		U ɔ. ij	Umr ee. vij	U.	U v.	U.	-	-	
	Autiles	*despoblado*							
Palencia de Negrilla.	*Palencia de negrilla con el termino de Torrejon*	132	131	-	1	-	-	-	
Huelmos de San Joaquín	*Huelmos*	1	1	-	-	-	-	-	
	Santivañez de canedo	*despoblado*							
Naharros de Valdunciel	*Naharros de Baldonçied*	1	1	-	-	-	-	-	
		U c tee iij	U c tee ij	U ⊥	U ⊥ij	U.	-	-	
Negrilla de Palencia	*Negrilla*	75	73	-	2	-	-	-	
Valdunciel	*Baldonçiel*	41	39	1	1	-	-	-	
	Layscala	*despoblada*							
	Valencia	*despoblada*							

== Pueblos que entran en el dicho quarto de Armuña de que no avia raçon en los libros de servicio ==

Riberaverde	*Rivera Verde*	1	1	-	-	-	-	-	
		U c e vij	U c e ij	U. ⊥	U iij	U	-	-	
	Venavides	*despoblado*							
Aldea de Lama (ª)	*Aldea de Lama*	1	1	-	-	-	-	-	
La Vellés	*El lugar de Laveles*	181	180	-	1	-	-	-	
	Arcillo	*despoblado*							
	Canadilla	*despoblado*							
	Ventosa de arriba	*despoblado*							
		U c tee ij	U c tee ⊥	U	U ⊥	U.	-	-	

DENOMINACION ACTUAL	Pueblos.	Vezinos todos vs.	Pecheros	Hidalgos	Clerigos	Religiosos sin las de S. Fr.co	Religiosos Frailes	Religiosos Monjas
== SUMARIO de la Vezindad del quarto de Armuña ==								
Monta:		2.566	2.522	9	35	-	-	-
		[illegible]	[illegible]	[illegible]	[illegible]	[illegible]	[illegible]	[illegible]

DENOMINACION ACTUAL	Pueblos	Vezinos todos vs	Vecinos Pecheros	Hidalgos	Clerigos	Religs	Religiosos sin Lars i Frcs	Frailes Frans
Centerrubio; Andrés Bueno.	*Vicente rubio y andres bueno*	23	22	–	1	–	–	–
Carpio Bernardo	*Aldea de yusso y el Carpio*	65	64	–	1	–	–	–
Mozárbez; Orejudos.	*Mozaraves y orejudos*	66	65	–	1	–	–	–
La Maza (paraje)	*La maza*	4	2	1	1	–	–	–
Miranda de Azán	*Miranda de Hazan*	7	7	–	–	–	–	–
		Ucle v	Ucle.	U	U	U	–	–
Stº Tomé de Rozados;	*Santome de Vocados y Silleros*	42	39	1	2	–	–	–
Ariseos; Torrecilla.	*Ariscos y torreçilla y aldea nuvª*	2	2	–	–	–	–	–
Aldeagordo	*Aldea el gordo*	2	2	–	–	–	–	–
Torre de Juan Vázquez.	*La torre de Jª Baz q' dizque se solia llamar la torre del corral*	1	1	–	–	–	–	–
San Pedro de Rozados	*San pª de Rocados y Santa maria y el meson de las siete carretas*	62	60	–	2	–	–	–
Barcial; Dehesa de Basconuño (paraje).	*Los Berçeales y Viconuño*	6	6	–	–	–	–	–
Morille	*Morilles*	41	40	–	1	–	–	–
Terrados	*Terrados*	4	4	–	–	–	–	–
		Uc.le.	Uc L	U	U	U	–	–
Sanchotuerto	*Sancho tuerto y mataseca y sayarrente y la matilla y estan todos despoblados si no es Sº tuerto*	4	4	–	–	–	–	–
Monterrubio de la Sierra; Corbos de Sacedón; Segovia de Sacedón; Torre de Zapata.	*Monte rubio de la sierra y Cotos y Segoviguela de Salçedo y la torre de PºVela*	38	37	–	1	–	–	–
Miguel Nuñoz; Hernancobo.	*Miguel muñoz y Hernan cobo*	16	16	–	–	–	–	–
	El aldehuela de Juan Arias	*despoblado*						
Bernoy-Cemprón.	*Bernoy*	16	16	–	–	–	–	–
Calazadilla de Mendigos.	*Calzadilla de Mendigos*	12	12	–	–	–	–	–
Cemprón;	*Cenpion y el guijo*	2	2	–	–	–	–	–
Pedrollén; Carrascal del Asno.	*Pero layn y carrascal del asno*	5	5	–	–	–	–	–
		U ec	U ec y	U	U	U	–	–
Frades de la Sierra; Membribe.	*Frades y membibre*	185	180	2	3	–	–	–
Garriel; Segovia del Doctor.	*Gurriel y segoviguela de Pero Vonal*	1	1	–	–	–	–	–
Navagallega	*Nabagallega*	10	9	–	1	–	–	–
Castroverde; Garcialindo; Mora de la Sierra.	*Castroverde y Garcia galindo y Mora y los lazaros*	26	25	–	1	–	–	

DENOMINACION ACTUAL	Pueblos	Vezinos todos vs.	Vecinos Pecheros	Vecinos Hidalgos	Vecinos Clerigos	Vecinos Religs	Religiosos sin Lugar á Frs	Religiosos Frailes Franc
Coquilla de Juan Vázquez	Coquilla de Juan Vazquez	11	11	-	-	-	-	-
Iñigo; Moraleja de Huebra.	Yniso y la moraleja	40	37	1	2	-	-	-
Barbados; Alcazarén.	Barbados y alcazaren	23	20	3	-	-	-	-
Garciñigo; Los Arévalos.	Garcia yñigo y arevalo	1	1	-	-	-	-	-
		Un. ec vj	Un. lee uij	U	vj	U vij U	-	-
Hondura; Corral de Garciñigo.	Endura y el corral	29	28	-	1	-	-	-
La Sierpe; Herguijuela del Campo.	La sierpe y el herguijuela	43	42	-	1	-	-	-
Valero; San Miguel de Valero.	Balero y San miguel	258	256	-	2	-	-	-
Endrinal	El endurial y el mesegal	87	86	-	1	-	-	-
Tornadizo	El tornadizo	53	51	1	1	-	-	-
Villar de Leche	Villardeleche	3	3	-	-	-	-	-
Los Santos	Los santos	290	288	-	2	-	-	-
Alberguería de Herguijuela	El albergueria	7	7	-	-	-	-	-
		U Sn. lee,	U Sn. le	U		U vij U	-	-
Escurial de la Sierra	El escurial	153	151	-	2	-	-	-
Stº Domingo de Herguijuela	Santo domingo	14	14	-	-	-	-	-
Linares de Riofrío	Linares	241	238	2	1	-	-	-
Monleón	Monleon y su arrabal	75	74	-	1	-	-	-
San Esteban de la Sierra	Santisteban	276	275	-	1	-	-	-
Rando (paraje)	Lascasas de Rando	9	9	-	-	-	-	-
		U Sn. le vij	U Sn. le	U	y	U v U	-	-
La Bastida	La bastida	28	27	-	1	-	-	-
Terrones; Sanchogomez.	Terrones y Sancho gomez	34	34	-	-	-	-	-
Herreros; Peña de Cabra	Herreros y Peña de Cabra	11	10	1	-	-	-	-
Las Veguillas	Las veguillas y naba Redondilla y las Capillas, los dos postreros despoblados	20	20	-	-	-	-	-
		U ec. uj	U ec	U		U	U.	-
Llen	Layn que aora le llaman llen	19	18	-	1	-	-	-
Cotos de la Sierra	Cotos y porquerizos de la sierra	21	20	-	1	-	-	-
Sanchiricones	Sanchonicones	23	23	-	-	-	-	-
	Carneruelo	despoblado						
Tornadizos	Tornadizos	4	3	-	1	-	-	-
Esteban-Isidro	Esteban y Sidro	7	7	-	-	-	-	-
		U. lee uij	U lee	U		U	uj U	-

DENOMINACION ACTUAL	Pueblos	Vezinos: todos vz.os	Vezinos: Pecheros	Vezinos: Hidalgos	Vezinos: Clerigos	Vezinos: Religiosos	Religiosos: sin Lo de S. Fr.co	Religiosos: frailes	Religiosos: frañ.cas
Cabrera	*Cabrera*	3	1	2	-	-	-	-
Terrubias	*Tierra y terrubias y recuena solo terrubias despoblado*	8	8	-	-	-	-	-
Aldeagallega	*Aldea gallega y la barba*	2	2	-	-	-	-	-
Porquerizos	*Porquerizas de azurgue*	1	1	-	-	-	-	-
Aldeatejada	*Aldeatejada*	43	42	-	1	-	-	-
	Torrecilla	*despoblada*						
		U L vy	U L uy	U y	U ⊥	U	-	-
Salvadoriquez; Sanchoviejo.	*Salvadorique y Sancho vº*	3	3	-	-	-	-	-
		== Pueblos que vinieron demas en esta averiguacion del dicho Quarto de Peña de Rey de que no avía raçon en los libros de millones ==						
Abusejo	*Agusejo*	3	3	-	-	-	-	-
	Alcubilla es dehesa sin poblacion							
	Alicaçes	*despoblado*						
	Soma	*despoblado*						
	Caloco	*despoblado*						
		U vi	U vi	U	U	U	-	-
Cilleros el Hondo	*Çilleros*	17	17	-	-	-	-	-
Gueribañez	*Guirobanez*	1	1	-	-	-	-	-
Arguijo	*arguijo*	1	1	-	-	-	-	-
Malpartida (Narros de Malp.)	*Malpartida y porquerizos*	2	2	-	-	-	-	-
	Larregañada	*despoblado*						
	San Xpovalejo	*despoblado*						
		U ee ⊥	U ee ⊥	U	U	U	-	-
	La torre junto al arneruelo	*despoblado*						
Ventas de Garriel.	*La venta de Garriel*	2	2	-	-	-	-	-
Casillas de las Erias.	*Las cajillas*	2	2	-	-	-	-	-
El Collado (ª).	*El collado*	1	1	-	-	-	-	-
	MONTA:	3.140	3.077	18	45	-	-	-
		U v	U v	U	U	U		
		U ee ⊥	U ee ⊥	U	U	U		
		U vi	U vi	U	U	U		
		U L vy	U L uy	U y	U ⊥	U		
		U lee uy	U lee ⊥	U	U uy	U		
		U ec uy	U ec ⊥	U ⊥	U ⊥	U		
		U Sn le vy	U Sn le ⊥	U y	U v	U		

DENOMINACION ACTUAL	Pueblos	Vezinos: todos vz.os	Vezinos: Pecheros	Vezinos: Hidalgos	Vezinos: Clerigos	Vezinos: Religiosos	Religiosos: sin los de S. Fr.co	Religiosos: frailes	Religiosos: frailes
		[illegible]	[illegible]	[illegible]	[illegible]	[illegible]			
		[illegible]	[illegible]	[illegible]	[illegible]	[illegible]			
		[illegible]	[illegible]	[illegible]	[illegible]	[illegible]			
		[illegible]	[illegible]	[illegible]	[illegible]	[illegible]			
		[illegible]	[illegible]	[illegible]	[illegible]	[illegible]			
		[illegible]	[illegible]	[illegible]	[illegible]	[illegible]			
		[illegible]	[illegible]	[illegible]	[illegible]	[illegible]			
		[illegible]	[illegible]	[illegible]	[illegible]	[illegible]			

==== Quarto de Villoria ====

Cabrerizos	*Cabrerizos y el aldehuela q'esta despoblada*	52	51	-	1	-	-	-
Aldealengua	*Aldea luenga*	41	40	-	1	-	-	-
Aldearrubia	*aldea rubia con la puebla de escalonilla su feligressia*	208	203	1	4	-	-	-
San Morales	*San morales y cinco Villas y las haceñas*	39	39	-	-	-	-	-
Huerta	*Huerta*	89	87	1	1	-	-	-
Encinas de Abajo	*Ençinas*	36	34	1	1	-	-	-
	Santidad	*despoblada*						
Cordovilla	*Cordovilla*	50	46	-	4	-	-	-
		[illegible]	[illegible]	[illegible]	[illegible]	[illegible]	-	-
Moriñigo	*Morinigo*	56	55	-	1	-	-	-
Cilloruelo	*Cilleruelo y el haçenadel*	3	3	-	-	-	-	-
Villoruela	*Villeruela*	238	225	6	5	2	25	-
Villar de Gallinazo	*Villar de Gallimazo*	163	160	1	2	-	-	-
El Campo de Peñaranda.	*El Campo*	70	68	1	1	-	-	-
Riolobos	*Rio de lobos*	17	16	-	1	-	-	-
		[illegible]	[illegible]	[illegible]	[illegible]	[illegible]	-	-
Aldeaseca de la Frontera	*Aldeaseca de la frontera*	57	55	1	1	-	-	-
Zorita de la Frontera	*Zorita de la frontera*	165	156	3	6	-	-	-
	Aldea de yuste	*despoblado*						
Palaciosrrubios	*Palacios Rubios*	237	227	4	6	-	-	-
Villaflores	*El qª de Villa flores*	102	100	-	2	-	-	-
	Revilla	*despoblado*						
		[illegible]	[illegible]	[illegible]	[illegible]	[illegible]	-	-
Poveda de las Cintas	*El concejo de Poveda*	40	39	-	1	-	-	-
Villafuente	*El Concejo de Villafuerte*	25	22	2	1	-	-	-
Tarazona de Guareña	*El Concejo de Taraçona*	97	91	1	5	-	-	-

DENOMINACION ACTUAL	Pueblos	Vezinos: todos vs.	Vezinos: Pecheros	Vezinos: Hidalgos	Vezinos: Clerigos	Vezinos: Religiosos	Religiosos: sin los de S. Fr.co	Religiosos: ffzales	Religiosos: ffzan.cos
El Pedroso de la Armuña	*El concejo de Pedrosso*	137	132	4	1	-	-	12
Sordos	*El concejo de Sordos*	7	7	-	-	-	-	-
Cabezabellosa de la Calzada	*La caveza Bellosa*	54	52	1	1	-	-	-
		Un. le	Un. el iij	U. viij	U. ie	U	-	-
Velasco Muñoz (ª)	*El concejo de Velasco muñoz*	28	25	2	1	-	-	-
El Hoyo (ª)	*El concejo de el Hoyo*	9	9	-	-	-	-	-
Arabayona (*17)	*El concejo de Hornillos*	92	91	-	1	-	-	-
Moriscos	*El concejo de Morisco*	106	103	1	2	-	-	-
	Pedrazuela	*despoblado*						
	Mazores	*despoblado*						
		Un. eee. v.	Un. ee viij	U. iij	U. iiij	U	-	-
	El concejo de morquera	*despoblado*						
Cantalpino	*El Concejo de Canta el Pino*	245	239	1	5	-	-	-
	Cotorrillo	*despoblado*						
Villiquera (ª)	*El concejo de Villiquera*	1	1	-	-	-	-	-
	MONTA:	2.464	2.376	31	55	2	25	12

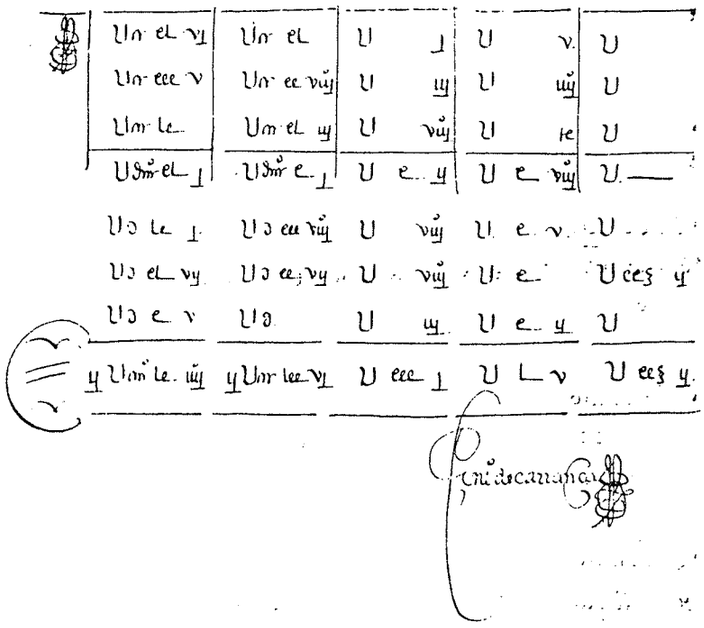

Un el vj	Un el	U j	U v.	U
Un eee v	Un ee viij	U iij	U iiij	U
Un le	Un el iij	U viij	U ie	U
U Sm el j	U Sm e j	U e ij	U e viij	U —
U o le j	U o ee viij	U viij	U e v.	U
U o el vij	U o ee vij	U viij	U e	U eeß ij
U o e v	U o	U iij	U e ij	U
ij Un le iiij	ij Un lee vj	U eee j	U L v	U eeß ij

Cnl de Carranza

DENOMINACION ACTUAL	Pueblos	Vezinos todos vs.	Pecheros	Hidalgos	Clerigos	Religiosos sin fuera de fr.co	Religiosos frayles fuera
		==== Quarto de Baños ====					
Tejares	El Realengo de Texares que se llama azurguen y las huertas	15	15	–	–	–	–
Santibáñez del Río	Santivañez y Reinteras y las haçeñas de la Peña y Sanchinigo y Peñaya todos los quales estan despoblados eçepto Santivañez	10	10	–	–	–	–
Doñinos de Salamanca; Torre de Martín Pascual; Cabrasmalas.	Dorrinos y Pegollo y la torre de martin pascual y el albergueria y cabras malas de los quales pegollo esta despoblado	25	24	–	1	–	–
Carrascal de Barregas; Barregas; Palacio López Rodriguez.	Carrascal y Barregas y el Palaçio	16	15	1	–	–	–
Parada de Arriba.	Parada de ençima y los escobos	38	37	–	1	–	–
Parada de Abajo	Parada de yuso	16	15	–	1	–	–
Burrinas; Puerto de la Anunciación.	Muelas y las Borrinas y el puerto de martin fernandez	62	60	1	1	–	–
Zarapicos	Zarapicos	31	30	–	1	–	–
Miranda de Pericalvo	Miranda de pelaycalbo	4	4	–	–	–	–
Porteros (Torrecilla de Miranda); Cojos de Rollán; Torrecilla de Miranda.	Porteros y Villa escussa y coxos y torrecilla	6	4	1	1	–	–
Zaratán; El Pino de Tormes; Aldehuela de la Huelga.	Zaratan y el Pino y el Palaçio y la huelga	32	31	1	–	–	–
Carrascal de Pericalvo.	Pelay calbo y Carrascal	18	18	–	–	–	–
Calzadilla de la Valmuza	Calzadilla	2	2	–	–	–	–
Morales	Nuño garçia y morales	2	2	–	–	–	–
Fraguas	Fraguas	1	1	–	–	–	–
	San Julian	despoblado					
Muñovela	Nuño Bela	4	4	–	–	–	–
Palacio de Villalones	Maestrebañez y el palaçio de los Villalones	4	3	–	1	–	–
Carrascal de San Benito	Carrascalmo que se llamaba Carrascal de San Venito	2	2	–	–	–	–
Valverde de la Valmuza; Meguillán.	Balberde y meguillan	4	4	–	–	–	–

DENOMINACION ACTUAL	Pueblos	Vezinos: todos vs.	Vezinos: Pecheros	Vezinos: Hidalgos	Vezinos: Clerigos	Vezinos: Religiosos	Religiosos: sin los de Fr.co	Religiosos: frailes	Religiosos: fran.cos
Otero Vaciadores	*El otero y la hermita de Baçia odres*	1	1	-	-	-	-	-	
Cortinos	*Gontinos*	5	5	-	-	-	-	-	
		U ec. iij	U ec. ij	U	U j		-	-	
Valmucina	*Balminçina*	1	1	-	-	-	-	-	
Tordelalosa; Cubito	*Tordelalosa y el mesos del cubo*	8	8	-	-	-	-	-	
Guejo de Doña Mencia	*El xexo y torreçilla de balmincina*	2	2	-	-	-	-	-	
El Tejado; Carnero.	*El texado y el carnero y collo y calzadilla del camino*	53	50	2	1	-	-	-	
La Rad	*La Rada*	8	8	-	-	-	-	-	
	Rodillo	despoblado							
Canillas de Abajo	*Canillas de Pº nuño*	18	17	-	1	-	-	-	
	Canillejas	despoblado							
		U ec. i	U. iiij vj	U ij	U ij	U	-	-	
Barbadillo	*Barbadillo*	45	44	-	1	-	-	-	
Porquerizas; Berrocal de Padierna.	*Porquerizas y Berrocal de padierne*	27	26	-	1	-	-	-	
Galindo y Perahúy; Stº Tomé de Colledo.	*Galindo y parahuy y Santo Thome*	14	14	-	-	-	-	-	
Tabera de Abajo	*Tabera de muriel*	16	15	-	1	-	-	-	
	Tabera de Santiago	despoblado							
Navas de Quejigal	*Quexigal y las nabas*	14	12	1	1	-	-	-	
Las Sahugos (º)	*Los sahugos anbos y Garçia Grande*	6	6	-	-	-	-	-	
		U c. ec. ij	U c. e vij	U j	U iiij	U	-	-	
Tabera de Arriba; Tello Sancho; Carreros.	*Tabera y tello sancho y carreros*	14	14	-	-	-	-	-	
Robliza de cojos; Cojos de Robliza.	*Robliza y coxos*	24	23	-	1	-	-	-	
Linejo	*Laynexo*	3	3	-	-	-	-	-	
Villar de los Alamos.	*El Villar de San Julian*	3	3	-	-	-	-	-	
Castroenríquez	*Castro de Enrique*	14	14	-	-	-	-	-	
Aldehuela de la Bóveda	*La Boveda y el aldeguela*	31	21	8	2	-	-	-	
Sebastián Rubio; Sanchobueno	*Sebastian rubio y sancho bueno*	8	8	-	-	-	-	-	
Castillejo de Huebra	*Castillejo de huebra*	5	5	-	-	-	-	-	
		U c. ij	U ec. j	U viij	U iij	U	-	-	

DENOMINACION ACTUAL	Pueblos	Vezinos: todos vz.os	Vezinos: Pecheros	Vezinos: Hidalgos	Vezinos: Clerigos	Vezinos: Religiosos	Religiosos: sin los de S. Fr.co	Religiosos: frailes	Religiosos: fran.cos
Tejadillo	Tejadillo	3	3	-	-	-	-	-	
Muñoz; Aldeavieja.	Muñoz y aldea vieja	38	32	5	1	-	-	-	
Pedroluengo (ª)	Peroluengo	19	17	1	1	-	-	-	
Buenabarba	Buenabarba	2	2	-	-	-	-	-	
Anaya de Huebra; Carrascalejo de Huebra.	Anaya y carrascal de huebra	17	16	-	1	-	-	-	
	Otero de don andres	despoblado							
Sanchón de la Sagrada.	Sanchon	31	30	-	1	-	-	-	
Agustinez; La Sagrada; Gallegos de Huebra.	Agostines y la sagrada y gallegos	66	64	1	1	-	-	-	
		U c. lee vj	U c. le iiij	U. vij	U v.	U	-	-	
	Serbande	despoblado							
Aldeanueva de la Sierra	Aldea nueva de la sierra	45	44	-	1	-	-	-	
Avililla de la Sierra; Pedraza.	Avila y pedraza	23	22	-	1	-	-	-	
Monflorido; Segoyuela de los Conejos.	Monflorido y segoviguela	20	20	-	-	-	-	-	
Puerto de la Calderilla; San Miguel de Asperones.	El puerto de la Sierra y San miguel de asperones	7	6	-	1	-	-	-	
	Lugar nuebo	despoblado							
La Rinconada de la Sierra.	Las açinas de la rinconada	36	36	-	-	-	-	-	
Carrero (ª)	Carrero	1	1	-	-	-	-	-	
		U c. ee. vj	U c. ee. ie.	U	U iij	U	-	-	
Navarredonda de la Rinconada	Naba redonda con las hazeñas de ariba	68	65	2	1	-	-	-	
Coquilla de Huebra	Coquilla de Gomez garçia	6	6	-	-	-	-	-	
	Gallinero	despoblado							
Torre de Velayos	La torre los Belayos	3	3	-	-	-	-	-	
Berrocal de Huebra	Berrocal de Huebra	30	30	-	-	-	-	-	
	Las aldeguelas	despoblado							
Narros de Matalayegua.	Naharros de matalayegua	36	35	-	1	-	-	-	
Pajuelas	Pajuelas	1	1	-	-	-	-	-	
		U c. el iiij	U c. el	U vj	U vj	U	-	-	
Coca de Huebra; Villar del Profeta.	Coca de huebra de Gomez gutierres y el Villar del Profeta	19	17	1	1	-	-	-	
Pedro Martín (Carrascal del Ob.); San Pedro Acerón.	Pero martin y San Pedro	12	12	-	-	-	-	-	
Corbacera	El concejo de Corbaçera	6	6	-	-	-	-	-	
Casasola del Campo	El concejo de Cassassola del campo	2	2	-	-	-	-	-	
		U ee. ie.	U ee. vij	U j	U j	U	-		

DENOMINACION ACTUAL	Pueblos	Vezinos: todos vs.	Vezinos: Pecheros	Vezinos: Hidalgos	Vezinos: Clerigos	Vezinos: Religiosos	Religiosos: sin los de S. Fr.co	Religiosos: frailes	Religiosos: fran.cos
Canillas de Torneros	El Concejo de Canillas de Torneros	21	19	-	2	-	-	-	
Ochando	El Concejo de Cochande	1	1	-	-	-	-	-	
Galleguillos (Vecinos).	Gallegos cave Vecinos	2	2	-	-	-	-	-	
Carrascal de Juan Pacheco (ª)	Carrascal de Juan Pacheco	2	2	-	-	-	-	-	
Negrillos	El concejo de Negrillos	3	3	-	-	-	-	-	
	Altejos q' esta despoblado	despoblado							
		U ee re	U ee vy	U	U y	U	-	-	
Peralejos de Solis Domingo Señor	Los concejos de Peralejos y domingo Señor	15	15	-	-	-	-	-	
Escovos	Los escovos	2	2	-	-	-	-	-	
	El vecino que esta despoblado	despoblado							
	Tabera de San Bartolome que tanbien esta despoblado	despoblado							
Castejón (ª)	El Concejo de Castejon	2	2	-	-	-	-	-	
		U e re	U e re	U	U	U			
Quejigal	El concejo de Quexigal	12	12	-	-	-	-	-	
Rodasviejas	El concejo de Roda Vieja	6	6	-	-	-	-	-	
	MONTA:	1.169	1.115	25	29	-	-	-	

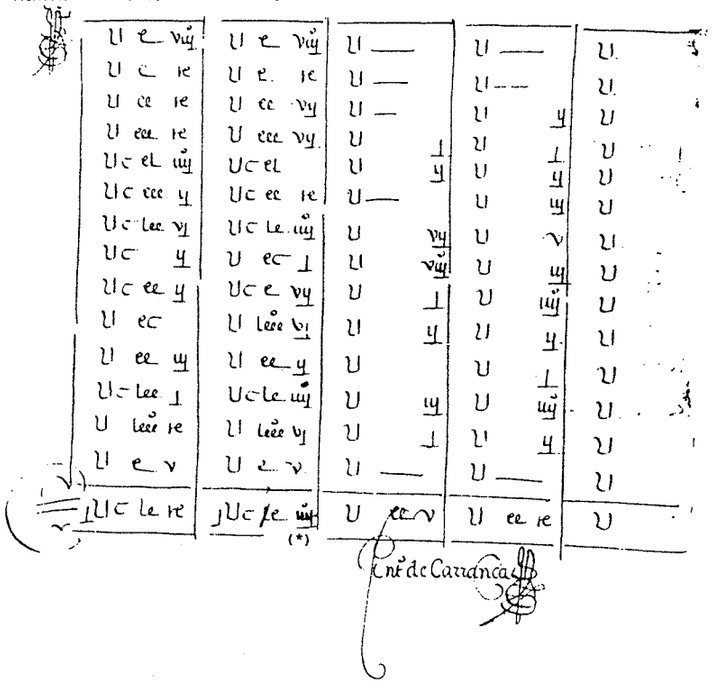

U e viij	U e viij	U —	U —	U
U e re	U e re	U —	U —	U
U ee re	U ee vy	U —	U y	U
U eee re	U eee vy	U ⊥	U ⊥	U
U c el iiij	U c el	U y	U y	U
U c eee y	U c ee re	U —	U iij	U
U c lee vj	U c le iiij	U vy	U v	U
U c y	U ec ⊥	U viij	U iij	U
U c ee y	U c e vy	U ⊥	U iiij	U
U ec	U leee vj	U y	U y	U
U ee iij	U ee y	U	U ⊥	U
U c lee ⊥	U c le iiij	U iij	U iiij	U
U leee re	U leee vj	U ⊥	U y	U
U e v	U e v	U —	U —	U
⊥ U c le re	⊥ U c le iiij (*)	U ee v	U ee re	U

Ent.º de Carranca

DENOMINACION ACTUAL	Pueblos	Vezinos: todos vz.os	Vezinos: Pecheros	Vezinos: Hidalgos	Vezinos: Clerigos	Vezinos: Religiosos	Religiosos: sin los de S. Fr.co	Religiosos: frailes	Religiosos: fran.cos
		==== Villas y lugares de la tierra de Bexar ====							
Hervás	El Concejo de Herbas	307	296	8	3	-	-	-	
Baños	El concejo de Baños	91	77	11	3	-	-	-	
La Garganta	El concejo de la garganta	188	186	-	2	-	-	-	
La Redondilla (ª)	El concejo de la Redondilla	32	32	-	-	-	-	-	
Puerto de Béjar	El qº de El Puerto	222	221	-	1	-	-	-	
		Udm. el.	Udm. e y	U e. ke	U ke viij	U	-	-	
Cantagallo	El concejo de canta el Gallo	77	76	-	1	-	-	-	
Candelario	El concejo del calendario	359	350	7	2	-	-	-	
Navacarros; Palomares.	El concejo de Nabacarros y la Cassa del frayle y El palomar, sus anejos	124	122	1	1	-	-	-	
Vallejera de Riofrío	El concejo de Ballegera	61	61	-	-	-	-	-	
La Hoya	El concejo de la Goya	57	57	-	-	-	-	-	
		Udr. lec viij	Udr lc vj	U viij	U iiij	U	-	-	
Casas de la Sierra	El concejo de las Cassas de Robledo	50	50	-	-	-	-	-	
San Bartolomé de Béjar	El concejo de San Bartolome	89	88	-	1	-	-	-	
La Zarza; Mazalinos; Tremedal.	El concejo de Solana y la zarza y los maçelinos y el torre medal	182	181	-	1	-	-	-	
		Um ee j	Um e ke	U	U y	U	-	-	
Becedas; Palacios de Becedas.	Los concejos de Beçedas y el Palacio y el Berrocal	356	348	6	2	-	-	-	
Gilbuena	El concejo de Gil buena	152	147	4	1	-	-	-	
Neila de San Miguel	El concejo de neyla	69	68	-	1	-	-	-	
		Ud. lec vij	Ud. lc iij	U e	U iiij	U	-	-	
Medinilla	Medinilla y Sta Luçia su anejo	94	91	2	1	-	-	-	
Santibáñez de Béjar	Santivanes	111	106	3	2	-	-	-	
Sorihuela	Soriguela	127	126	-	1	-	-	-	
Fresnedoso	Fresnedoso	44	44	-	-	-	-	-	

DENOMINACION ACTUAL	Pueblos.	Vezinos: todos vs.	Vezinos: Pecheros	Vezinos: Hidalgos.	Vezinos: Clerigos	Vezinos: Religos	Religiosos: sin Lugar s. Frco	Religiosos: frayles Franc.
Nava de Béjar	*Lanaba*	64	61	2	1	–	–	–
La Cabeza de Béjar	*La caveza*	59	58	–	1	–	–	–
Fuentes de Béjar	*Fuentes*	87	86	–	1	–	–	–
Ledrada	*El adrada*	72	71	–	1	–	–	–
San Medel; Puebla de San Medel.	*San medel y la puebla*	19	19	–	–	–	–	–
Valdelacasa	*Baldelacasa*	52	51	–	1	–	–	–
Valverde de Valdelacasa	*Balverde*	30	29	–	1	–	–	–
Peromingo	*Peromingo*	23	23	–	–	–	–	–
Santotello	*Sanchotello y cebadillo*	85	83	1	1	–	–	–
Navalmoral de Béjar; La Calzada de Béjar.	*naba moral y La calzada*	77	75	1	1	–	–	–
	MONTA:	3.360	3.283	46	31	–	–	–

	Anejos de la Vª de Montemayor							
Aldeacipreste	*Aldea çipreste*	76	75	–	1	–	–	–
Valdelageve	*Baldelaxeve*	28	28	–	–	–	–	–
Peñacaballera	*Peña caballera*	21	21	–	–	–	–	–
Valdescoboso (ª)	*Baldescobojo*	1	1	–	–	–	–	–
Vabuena	*Balbuena*	26	26	–	–	–	–	–
Valdehijaderos	*Balde Aguijaderos*	39	38	–	1	–	–	–
	MONTA:	191	189	–	2	–	–	–

DENOMINACION ACTUAL	Pueblos.	Vezinos todos vss	Pecheros	Hidalgos	Clerigos	Religiosos		
						Religiosos sin fuero á Sto	frailes	frezan
	==== Lugares de la Tierra de la dicha ====							
	==== Villa de Montemayor sin sus anejos ====							
Lagunilla	Lagonilla	198	195	–	3	–	–	–
El Cerro; Valdelamatanza.	El çerro y bal de la matanza y las Cabañas	141	140	–	1	–	–	–
Baños de Montemayor	Baños	195	191	3	1	–	–	–
La Cañada (Prov.Cāc.)	La calzada	78	76	1	1	–	–	–
Valdefuentes de Sangusin	Val de fuente	248	246	1	1	–	–	–
Cristóbal	Los qos de Xpoval y orcaxo	204	200	2	2	–	–	–
Colmenar de Montemayor	El colmenar y Felipe	174	172	1	1	–	–	–
	MONTA:	1.238	1.220	8	10	–	–	–
							–	–
	==== Lugares de la tierra de Çiudad Rodrigo ====							
	=== Campo de Yebres ===							
	Gavilan esta despdo	despoblado						
Tenebrôn	Tenebro	34	32	1	1	–	–	–
Dios le guarde	Dios lo guarde	30	30	–	–	–	–	–
Brecedilla	La Breçedilla y el meson	1	1	–	–	–	–	–
Morasverdes	Moras verdes	75	74	–	1	–	–	–
El Maillo	El maullo	92	88	–	1	3	25	–
Puebla de Yeltes	La puebla	96	95	–	1	–	–	–
							–	–
Aldehuela de Yeltes	El aldehuela	58	56	1	1	–	–	–
	Robliza esta despdo	despoblado						
	La Laguna q' esta despoblada	despoblado						
Sepulcro-Hilario	Sepulcolario	99	97	–	2	–	–	–
Abusejo	Agusejo	33	32	–	1	–	–	–
Cabrillas	Cabrillas	32	30	1	1	–	–	–
Boadilla	Boadilla	28	26	1	1	–	–	–
Sta Olalla de Yeltes	Santa olalla	27	27	–	–	–	–	–
Campocerrado	Campiçerrado	34	32	1	1	–	–	–
							–	–

DENOMINACION ACTUAL	Pueblos	Vezinos: todos vz.os	Vezinos: Pecheros	Vezinos: Hidalgos	Vezinos: Clerigos	Vezinos: Religiosos	Religiosos: sin los de S. Fr.co	Religiosos: frailes franc.os
Alba de Yeltes	*Aldea de alba*	28	24	2	2	-	-	-
Castraz	*Cachal*	23	23	-	-	-	-	-
	El açina	despoblado						
Pedraza de Yeltes	*Pedraza*	18	17	1	-	-	-	-
Bocara	*Bocaria*	23	22	-	1	-	-	-
Sancti-Spiritus	*Santi Spiritus*	31	30	-	1	-	-	-
Castillejo	*Castillejo*	4	4	-	-	-	-	-
Martín de Yeltes	*Martin de Rio*	46	45	-	1	-	-	-
		U c lee iij	U c le v	U iij	U v	U	-	-
La Fuente de San Esteban	*La fuente*	81	80	-	1	-	-	-
Boada	*Boada*	93	90	2	1	-	-	-
Nava de Yeltes	*La naba*	2	2	-	-	-	-	-
	Retortillo y el collado q'esta despoblado	129	120	6	3	-	-	-
	Pero de toro, despoblado	despoblado						
	Baldelazarza	20	20	-	-	-	-	-
	Cerradillo de recojo, desp.do	despoblado						
	Medias fuentes, despoblado	despoblado						
		U m ee v	U m e ij	U viij	U v	U	-	-
Peronilla	*Peronilla y el hazeñuela*	5	5	-	-	-	-	-
Villares de Yeltes (paraje) (*18)	*Villoria*	1	1	-	-	-	-	-
	Gazapos, desp.do	despoblado						
Cantarranas	*Cantarranas*	2	2	-	-	-	-	-
	MONTA:	1.145	1.105	16	21	3	25	-
		U viij	U viij	U	U	U		
		U m ee v	U m e ij	U viij	U v	U		
		U c lee iij	U c le v	U iij	U v	U		
		U m e j	U m	U iiij	U vij	U		
		U m ee viij	U m ee	U j	U iiij	U eevs iij		
		j U c el v	j U c v	U e vj	U ee j	U eevs iij		

Int.e de cardenas

DENOMINACION ACTUAL	Pueblos	Vezinos: todos vs.	Pecheros	Hidalgos	Clerigos	Religiosos	Religiosos: sin las s.as de fr.co	Religiosos: frayles fzan.cos
		==== Campo de Camaçis y Balde Ledin ====						
Villar de la Vieja (a)	El Villar de la Vieja con Santidad y barrey q' estan despoblad.s	258	245	10	3	-	-	-
Bogajo; Hernandinos	Bagaxo y hernandinos	99	98	-	1	-	-	-
Campilduero	Campinduebo	2	2	-	-	-	-	-
Cuarto de Fuenlabrada	Fuenlabrada	4	4	-	-	-	-	-
Olmedo de Camaces	Olmedo con Tuero despoblado	81	74	4	3	-	-	-
Bañobárez	Bañobay	217	214	-	3	-	-	-
							-	-
Centenares	Çentenales	5	5	-	-	-	-	-
Villar del Rey	Villar del rey	8	8	-	-	-	-	-
Paradinas de Abajo	Paradiñas	4	4	-	-	-	-	-
	Fuenteliyande q' esta despoblado	despoblado						
La Granja (Pr.Sal.)	La granja	3	3	-	-	-	-	-
Camapanero	Campanero	2	2	-	-	-	-	-
Valborra	Balborras	5	5	-	-	-	-	-
Aldeanueva de Portonobis	Aldeanueba de porta de novis	14	14	-	-	-	-	-
							-	-
Castillejo de Martin Viejo	Castillejo de Martin Viejo	47	46	-	1	-	-	-
	Navaelperal despoblado							
Aliseda; Matahijos (Paraje).	El aliseda y mathahijos	2	2	-	-	-	-	-
Moral (Caserío)	El moral	8	8	-	-	-	-	-
Valdecarros (Cdad. Rodrigo)	Baldecaros, despoblado							
Ledín; Majuelos.	Ledin y mazuelos	3	3	-	-	-	-	-
Capilla del Rio; Almariego.	Capilla del Rio e almeriego	3	3	-	-	-	-	-
							-	-
Berrocal del Rio	Tejares del Rio	3	3	-	-	-	-	-
	MONTA:	768	743	14	11	-	-	-

DENOMINACION ACTUAL	Pueblos	Vezinos todos vs.	Pecheros	Hidalgos	Clerigos	Religiosos Religs sin Lors de S. Fco	Religiosos frailes Franc	
		==== Campos de Algañan y alzaba ====						
Fuentes de Oñoro	Las fuentes	139	138	–	1	–	–	–
La Alameda de Gardón.	El alameda	146	144	1	1	–	–	–
Gallegos de Argañán.	Gallegos	226	224	–	2	–	–	–
	Gallimazo despoblado	despoblado						
Sexmiro	Sesmiro	21	20	1	–	–	–	–
Villar de Argañán	Villar de puerto	37	36	–	1.	–	–	–
Barquilla	La Barquilla	25	24	–	1	–	–	–
El Gordón	El gardon	7	7	–	–	–	–	–
Aldea del Obispo	Aldea del obispo	198	195	1	2	–	–	–
Villar de Ciervo	Villar del çiervo	230	226	–	4	–	–	–
Villar de la Yegua	Villa de la yegua	150	144	4	2	–	–	–
Espeja	Speja	156	154	1	1	–	–	–
Serranillo	Serranillo	31	30	–	1	–	–	–
Matillán	Marcillan	13	12	1	–	–	–	–
Castillejo de Dos Casas	Castillejo de Dos cassas	25	25	–	–	–	–	–
	=== Campo de açaba ===							
La Alberguería de Argañán.	El albergueria	90	85	4	1	–	–	–
La Puebla de Azaba	La puebla	31	30	–	1	–	–	–
Castillejo de Azaba	Castillejo y tuero	85	82	2	1	–	–	–
Dueña (de Abajo y de Arriba).	La dueña	6	6	–	–	–	–	–
Campillo de Azaba	El campillo	31	30	–	1	–	–	–
Martihernando	Martin hernando	2	2	–	–	–	–	–
Manzano (Carpio de Azaba)	Manzano	2	2	–	–	–	–	–
Fonseca	Ponsera	35	34	–	1	–	–	–
Palacios	Palaçios	6	6	–	–	–	–	–
Carpio de Azaba	El carpio	15	14	–	1	–	–	–
Aldehuela de Don Clemente Arjona.	El aldehuela	8	8	–	–	–	–	–
La Alamedilla	Alamedilla	25	22	2	1	–	–	–
	MONTA:	1.740	1.700	17	23	–	–	–

DENOMINACION ACTUAL	Pueblos	Vezinos: todos vz.os	Vezinos: Pecheros	Vezinos: Hidalgos	Vezinos: Clerigos	Vezinos: Religiosos	Religiosos: sin los de S. Fr.co	Religiosos: frailes	Religiosos: fran.cos
		==== Lugares del Campo de Robledo ====							
Robleda	Robleda	225	222	1	2	-	-	-	
Peñaparda	Peñaparda	72	70	1	1	-	-	-	
Perosin	Perofin	79	78	-	1	-	-	-	
El Payo	Payo	64	63	-	1	-	-	-	
Villar de Flores	El Villar	52	50	-	2	-	-	-	
Casillas de Flores	Las casillas	60	58	1	1	-	-	-	
Pastores	Pastores	58	57	-	1	-	-	-	
		[illegible]	[illegible]	[illegible]	[illegible]	[illegible]	-	-	
La Encina	El encina	66	65	-	1	-	-	-	
El Olmo (ª)	El olmo	5	5	-	-	-	-	-	
	MONTA:	681	668	3	10	-	-	-	
		[illegible]	[illegible]	[illegible]	[illegible]	[illegible]			
		==== Lugares del campo de agadones y de La vid ====							
El Saligo	Sahigo	186	184	-	2	-	-	-	
Cespedosa de Agadones.	Cespedosa	18	18	-	-	-	-	-	
Herguijuela de Ciudad Rodrigo.	Erguijuela	26	25	-	1	-	-	-	
Villarejo	Villarejo	34	33	-	1	-	-	-	
		[illegible]	[illegible]	[illegible]	[illegible]	-	-	-	
Martiago	Martiago	135	134	-	1	-	-	-	
Agallas	Las agallas	73	72	-	1	-	-	-	
Porteros (Serradilla del Llano)	Porteros	7	7	-	-	-	-	-	
Serradilla del Llano	Serradilla del llano	40	38	1	1	-	-	-	
La Atalaya	Atalaya	43	42	-	1	-	-	-	
Serradilla del Arroyo; Macarro.	Serradilla del arroyo con el badillo y macarro	133	126	4	3	-	-	-	
Zamarra	Çamarco	81	80	-	1	-	-	-	
		[illegible]	[illegible]	[illegible]	[illegible]	[illegible]	-	-	
Guadalpero	El gadapero	43	42	-	1	-	-	-	
Fradamora	Frada morra	22	20	2	-	-	-	-	
	=== Lugares que vinieron demas de los quales no avia razón ===								
Nava del Buen Padre	La nava de buenpadre	6	6	-	-	-	-	-	
La Xarilla (ª)	La xarrilla	1	1	-	-	-	-	-	
	MONTA:	848	828	7	13	-	-	-	
		[illegible]	[illegible]	[illegible]	[illegible]	[illegible]			

DENOMINACION ACTUAL	Pueblos.	Vezinos todos vs.	Pecheros	Hidalgos.	Clerigos	Religiosos		
						sin los de fra.	Reales	Fazan.
	==== La roda del campo tierra de Ledesma ====							
El Campo de Ledesma.	El campo	22	21	–	1	–	–	–
Espayos	Espayos	8	8	–	–	–	–	–
Hurtadas (a)	Hurtadas	1	1	–	–	–	–	–
Gusende	Gusende	3	3	–	–	–	–	–
Moscosa	Moscossa	8	8	–	–	–	–	–
Mozadiel	Mozodiel	3	3	–	–	–	–	–
Puertas	Las puercas	17	16	1	–	–	–	–
	Nogueçe, esta despoblado	despoblado						
Gusanos	Gussanos	9	9	–	–	–	–	–
Vellosino	Vellosino	9	9	–	–	–	–	–
Mazán	Moran	10	10	–	–	–	–	–
Cuadrilleros	Quadrilleros	13	13	–	–	–	–	–
El Pepino	El aceña de pepinos	4	4	–	–	–	–	–
Villasequito	Villarsequeto de abajo	3	3	–	–	–	–	–
Cerezal de Puertas	Cerezal	26	26	–	–	–	–	–
Gejuelo del Barro	Guijuelo despoblado, martinez	16	16	–	–	–	–	–
Trabadillo	Trabadillo	8	8	–	–	–	–	–
Villaseco de los Reyes	Villarseco de Sta Mª del rey	127	123	3	1	–	–	–
El Gejo de los Reyes	El gijo de Sta maria del rey	76	73	1	2	–	–	–
El Gróo	Elgio	23	22	–	1	–	–	–
Peñalbo	Peñalba	20	20	–	–	–	–	–
Tremedal de Tormes	Tremedal	29	28	–	1	–	–	–
Espioja	Espuja	15	7	8	–	–	–	–
	MONTA:	450	431	13	6	–	–	–

DENOMINACION ACTUAL	Pueblos	Vecinos: todos vs,	Vecinos: Pecheros	Vecinos: Hidalgos	Vecinos: Clerigos	Vecinos: Religiosos sin Legos ni Frailes	Religiosos: Frailes	Religiosos: Legos
		==== Lugares de la roda de Villarino ====						
Villarino	Villarino	301	285	12	4	-	-	-
Pereña	Pereña	268	218	46	4	-	-	-
Cabeza de Framontanos.	La caveza	65	64	-	1	-	-	-
Zarza de D.Beltrán.	La zarza	17	17	-	-	-	-	-
El Manzano	El manzano	49	45	3	1	-	-	-
Berganciano	Bregançiano	14	8	6	-	-	-	-
Monleras	Monleras	186	182	1	3	-	-	-
Sardón de los Frailes	Sardon	25	25	-	-	-	-	-
	El Villarejo	despoblado						
Almendrina (a)	Almendrina	1	1	-	-	-	-	-
Trabanca	Trabanca	40	40	-	-	-	-	-
Almendra	Almendra	74	72	1	1	-	-	-
	MONTA:	1.040	957	69	14	-	-	-
	==== La roda de Mazuecos, tierra de Ledesma ====							
Aldeadávila de la Rivera	Aldea de avila	234	219	11	4	-	-	15
Corporario	Corporario	70	66	4	-	-	-	-
Masueco	Mazueco	261	237	19	5	-	-	-
Fuentes de Masueco	Fuentes	18	18	-	-	-	-	-
Cabeza del Caballo	Cabeza el caballo	42	42	-	-	-	-	-
Valsalabroso	Balsalabrosso	26	26	-	-	-	-	-
La Peña	La peña	38	36	1	1	-	-	-
	El Villarejo	despoblado	-	-	-	-	-	-
Sanchón de la Ribera.	Sanchon	23	16	6	1	-	-	-
Brincones	Brincones con el mesos del Ruano	91	85	4	2	-	-	-
Manceras	Manzeras	10	10	-	-	-	-	-

DENOMINACION ACTUAL	Pueblos	Vezinos: todos vs	Vezinos: Pecheros	Vezinos: Hidalgos	Vezinos: Clerigos	Vezinos: Religiosos	Religiosos: sin Casa ni Fuego	Religiosos: frailes Franciscanos
Gejuelito del Monte.	*El juelo*	6	6	–	–	–	–	–
Ahijal de Villarino.	*Lahigal*	32	31	–	1	–	–	–
Villar de Samaniego.	*Villar de çiervos*	17	17	–	–	–	–	–
La Vidola.	*La vidola*	21	21	–	–	–	–	–
Robledo Hermoso	*Robledo hermosso*	20	18	2	–	–	–	–
Iruelos	*Viuelos*	56	55	–	1	–	–	–
Las Uces	*Lazuzes*	23	19	3	1	–	–	–
Carrasco	*Carrasco*	26	20	5	1	–	–	–
	MONTA:	1.014	942	55	17	–	–	15

==== *La roda de mieza, tierra de Ledesma* ====

Guadramino	*Guadramino*	197	181	13	3	–	–	–
Gema	*Gema*	13	12	1	–	–	–	–
Barceo	*Barçeo*	2	2	–	–	–	–	–
Barceino	*Barceyno*	19	17	1	1	–	–	–
Valderrodrigo	*Balde Rº*	24	24	–	–	–	–	–
Robledo (ª)	*Robledo*	3	3	–	–	–	–	–
La Zarza de Pumarada.	*La zarza*	13	13	–	–	–	–	–
Mieza	*Mieza*	174	170	1	3	–	–	–
Cerezal de Peñahorcada	*Gerezal*	15	15	–	–	–	–	–
Milano	*Milano*	27	26	1	–	–	–	–
Villasbuenas	*Villasbuenas*	20	20	–	–	–	–	–
Barreras	*Barreras*	12	12	–	–	–	–	–
Picones	*Picones*	2	2	–	–	–	–	–
Encinasola de los Comendadores.	*Ençina sola*	64	59	4	1	–	–	–
	MONTA:	585	556	21	8	–	–	–

DENOMINACION ACTUAL	Pueblos	Vezinos todos vñ.	Pecheros	Hidalgos	Clerigos	Religiosos sin Lais ni Frs	Religiosos frailes	Religiosos frailes
		==== La Roda de Ciperez, tierra de Ledesma ====						
Majuges	Maxuzes	11	11	–	–	–	–	–
Tragontía	Tragontia	35	33	1	1	–	–	–
Villarmuerto	Villarmuerto	39	39	–	–	–	–	–
Villargordo	Villargordo	17	15	1	1	–	–	–
Espadaña	Espadaña	36	34	1	1	–	–	–
Gomeciego	Gomezdiego	11	10	–	1	–	–	–
Nieblas (ª)	Nieblas	3	3	–	–	–	–	–
		Uc. L y.	Uc. eL v.	U. y	U wy	U	–	–
Peralejos (de Abajo y de Arriba)	Peralejos	42	42	–	–	–	–	–
Moronta	Moronta	3	3	–	–	–	–	–
Escuernavacas	Esquernabacas	16	16	–	–	–	–	–
Pozos de Hinojo	Pozos de ynojos	25	24	–	1	–	–	–
Pedro Alvaro	Pedralvaro	8	8	–	–	–	–	–
Villares de Yeltes	Los Villares	56	54	1	1	–	–	–
Ytuerino	Bitorino	10	10	–	–	–	–	–
Ituero de Huebra	Bitero	27	26	1	–	–	–	–
		Uc. lee vy	Uc. lee wy	U y	U y	U	–	–
El Cubo de Don Sancho	El cubo	52	50	1	1	–	–	–
San Cristobalejo	San Xpvalejo	4	3	1	–	–	–	–
San Cristóbal	San Xpoval	2	2	–	–	–	–	–
La Moralina	La moral	10	10	–	–	–	–	–
Cipérez	Caperez	104	96	6	2	–	–	–
Huelmos	El Huelmo	2	2	–	–	–	–	–
	Villoria que es dehesa	despoblado						
	MONTA:	515	493	13	9	–	–	–
		Uc. lee y.	Uc le. v	U vy	U wy	U		
		Uc lee vy	Uc lee wy	U y	U y	U.		
		Uc L y.	Uc eL v	U wy	U wy	U		
		U e v.	Unn ec wy	U e wy	U ve	U		

Nº de carranca

DENOMINACION ACTUAL	Pueblos	Vezinos: todos vs.	Vezinos: Pecheros	Vezinos: Hidalgos	Vezinos: Clerigos	Vezinos: Religs	Religiosos: sin los de frs.	Religiosos: frailes	Religiosos: frailes
	==== La Roda de Villares dardo, tierra de Ledesma ====								
Calzadilla del Campo	*Calzadilla*	19	17	2	-	-	-	-	
	El Cassal, despob^do	*despoblado*							
Tajurmientos	*Taxahormios*	11	9	2	-	-	-	-	
	Las huerfanas, desp^do	*despoblado*							
Muélledes	*Mohelledes*	2	2	-	-	-	-	-	
Sardón de los Alamos.	*Sardonçino*	21	21	-	-	-	-	-	
Pedernal	*Pedernal*	11	11	-	-	-	-	-	
		U le uj	U le	U uj	U	U	-	-	
Becerril	*Beçerril*	3	3	-	-	-	-	-	
El Villar de Peralonse	*El Villar de p^o alonso*	77	75	1	1	-	-	-	
Sahelicejos	*Saeliçes*	11	11	-	-	-	-	-	
Gansinos	*Cansinos*	13	13	-	-	-	-	-	
Grandinos (ª)	*Grandinos*	4	4	-	-	-	-	-	
Grandes	*Grandes*	20	20	-	-	-	-	-	
Castillejo de Evans	*Castillejo*	7	7	-	-	-	-	-	
Valdesuero	*Horbalejo*	19	18	1	-	-	-	-	
		Uc L uj	Uc L	U y	U	U	-	-	
Villasdardo	*Villaresdardo*	19	18	-	1	-	-	-	
Encina de San Silvestre	*El Ençina*	31	29	1	1	-	-	-	
Torneros	*Torneros*	1	1	-	-	-	-	-	
Aldea Verde (ª)	*Aldea Berde*	8	8	-	-	-	-	-	
Villaseco de Granitos	*Villarseco*	54	50	3	1	-	-	-	
Peñasarracín	*Cereçibanes*	2	2	-	-	-	-	-	
	MONTA:	333	319	10	4	-	-	-	
		Uc e v	Uc . vuj	U uj	U uj	U	-	-	
		Uc L uj	Uc L	U y	U	U			
		U le uj	U le	U uj	U	U			
		Unr eee uj	Unr e te	U e te	U uj	U			
	==== La Roda de Garçirrey, tierra de Ledesma ====								
Santa María de Sando	*Santa maria de Sando*	65	55	8	2	-	-	-	
Sando	*Sando*	55	52	2	1	-	-	-	
Uruelo (ª)	*Vivelo*	2	2	-	-	-	-	-	
Fuentes de Sando	*Fuentes*	5	5	-	-	-	-	-	

DENOMINACION ACTUAL	Pueblos	Vezinos: todos vz.os	Vezinos: Pecheros	Vezinos: Hidalgos	Vezinos: Clerigos	Vezinos: Religiosos	Religiosos: sin los de S. Fr.co	Religiosos: frailes	Religiosos: fran.cos
Alcornocal	El Cornical	8	6	1	1	-	-	-	
Moral de Castro	La moral	14	14	-	-	-	-	-	
	Ardon sillero, desp.do	despoblado							
		U cel re	U r ecc uy	U e ⊥	U uy	U	-	-	
Rodoviejas (ª)	Rodobiejas	1	1	-	-	-	-	-	
Berrocalejo	Berrocalejo	1	1	-	-	-	-	-	
Revilla	Revilla	12	9	3	-	-	-	-	
Aldeadávila de Revilla	Aldea de avila	19	15	3	1	-	-	-	
Peramato	Peramato	2	2	-	-	-	-	-	
Pelarrodríguez	Pelarrodriguez	22	20	1	1	-	-	-	
	Tremedalejo, desp.do	despoblado							
		U L vy	U el vy	U vy	U y	U	-	-	
Garcirrey	Garçi Rey	25	24	-	1	-	-	-	
	Mozaraves	1	1	-	-	-	-	-	
Cabeza de Diego Gómez.	La caveza de diego gomez	1	1	-	-	-	-	-	
	MONTA:	233	208	18	7	-	-	-	
		U ec vy	U ec ⊥	U	U ⊥	U			
		U L vy	U el vy	U vy	U y	U			
		U cel re	U r ecc uy	U e ⊥	U uy	U			
		U r ecc uy	U r vy	U e vy	U vy	U			

==== La Roda de Zafron, tierra de Ledesma ====

Zafrón	Zafron	4	4	-	-	-	-	-	
Doñinos de Ledesma.	Doñinos	42	37	4	1	-	-	-	
Torre (ª)	Torre	1	1	-	-	-	-	-	
		U el vy	U el y	U uy	U ⊥	U	-	-	
Campillo (ª)	Campillo	1	1	-	-	-	-	-	
Encinasola de las Menayas.	Ençina sola	1	1	-	-	-	-	-	
Gejo de Diego Gómez.	Xejo	6	5	1	-	-	-	-	
	Tozas, desp.do	despoblado							
Villarmayor	Villarmayor	35	30	4	1	-	-	-	
Palacino (ª) (Ledesma).	Palacinos	3	2	1	-	-	-	-	
Muchachos	Mochachos	7	7	-	-	-	-	-	
Espino de los Doctores.	Spino	20	20	-	-	-	-	-	
		U lee uy	U le vy	U vy	U ⊥	U —	-	-	

DENOMINACION ACTUAL	Pueblos.	Vezinos todos vez.	Pecheros	Hidalgos	Clerigos	Religiosos	Religiosos sin Fuero ni Fr.as	Religiosos Frailes	Religiosos Monjas
Peñamecer	Peñameçer	11	10	1	–	–	–	–	
Contiensa	Contienza	1	1	–	–	–	–	–	
Palacio de los Dieces	El açeña del Palacio	2	2	–	–	–	–	–	
Zanfroncino	Zafronçino	4	4	–	–	–	–	–	
	El zerezo, desp.do	despoblado							
Gudino	Godino	1	1	–	–	–	–	–	
Tuta	Tuta	7	7	–	–	–	–	–	
	Baquillas, desp.do	despoblado							
Arahuetes (a)	Arahuetes	2	2	–	–	–	–	–	
Aceña Nueva (a)	Elazena n.a	1	1	–	–	–	–	–	
	MONTA:	149	136	11	2	–	–	–	

==== La Roda de Tirados, tierra de Ledesma ====

La Mata de Ledesma	La mata	31	30	–	1	–	–	–	
Pozos de Mondar	Pozos	9	9	–	–	–	–	–	
Golpejas	Golpejos	56	55	–	1	–	–	–	
Carrascalino	Carrascalino	1	1	–	–	–	–	–	
Vega de Tirados	La Vega	15	15	–	–	–	–	–	
	La cabra, que esta despoblado	despoblado							
S. Pedro del Valle	El Balle	8	8	–	–	–	–	–	
Carrascal de Valembélez.	Carrascal	10	10	–	–	–	–	–	
	El aldehuela, que esta despoblado	despoblado							
La Narra	El haçeña del alnaharra	1	1	–	–	–	–	–	
Torrecilla del Rio	Torreçilla	4	4	–	–	–	–	–	
Baños de Ledesma	Baños	8	8	–	–	–	–	–	
Tirados de Vega	Tirados	20	19	–	1	–	–	–	
El Barrio de Porqueriza (a)	El Barrio de Yquerizas	1	1	–	–	–	–	–	

DENOMINACION ACTUAL	Pueblos	Vezinos: todos vz.os	Vezinos: Pecheros	Vezinos: Hidalgos	Vezinos: Clerigos	Vezinos: Religiosos	Religiosos: sin los de S. Fr.co	Religiosos: frailes	Religiosos: frailes
	MONTA:	164	161	-	3	-	-	-	
		U ccc iij	U ccc ij	U	U ⊥	U			
		U ccc v	U ccc v.	U	U	U			
		U cc vj	U cc iiij	U	U ij	U			
		U c. lc iiij	U c lc ⊥	U	U iij	U			

==== La Roda de Almenara, tierra de Ledesma ====

Almenara de Tormes	Almenara	82	76	3	3	-	-	-
Torresmenudas	Torresmenudas	37	36	-	1	-	-	-
		U c. e ic	U c e ij.	U. iij	U iiij	U	-	-
	Cañedo yermo, desp.do	despoblado						
Aldea-Rodrigo	Aldea R.º	20	13	6	1	-	-	-
El Arco	El arco	10	-	10	-	-	-	-
Espino-Rapado	Espino de Rapados	3	3	-	-	-	-	-
Cañedo de las Dueñas	Canedo de antonio de paz	1	1	-	-	-	-	-
	Carrascalino de don gastos, desp.do	despoblado						
Frades Viejo	Frades	8	8	-	-	-	-	-
		U. el ij.	U. ecl v.	U e vj	U ⊥	U	-	-
Olmillos	Olmillos	8	8	-	-	-	-	-
Carrascal	Carrascal de olmillos	3	3	-	-	-	-	-
	MONTA:	172	148	19	5	-	-	-
		U e ⊥	U e ⊥	U	U	U		
		U el ij.	U ecl v	U. e vj	U ⊥	U		
		U c e ic	U c e ij.	U iij	U iiij	U		
		U c. lcc ij	U c el viij	U e ic	U v	U		

==== La Roda de la somaza, tierra de Ledesma ====

	Pelilla, desp.da	despoblado						
Zorita	Çorita	1	1	-	-	-	-	-
La Vadinia	Labadinia	7	6	-	1	-	-	-
		U viij	U viij	U	U. ⊥	U.	-	-

DENOMINACION ACTUAL	Pueblos	Vecinos: todos vs	Pecheros	Hidalgos	Clerigos	Religiosos: sin Lorzs ó Frs	Frailes Franc
La Riverita	*La rivera*	1	1	-	-	-	-
Cañedino (ª)	*Cañedino*	1	1	-	-	-	-
La Samasita	*La samasita*	1	1	-	-	-	-
El Barrio (ª)	*El Barrio*	5	5	-	-	-	-
Samasa	*La samasa*	6	6	-	-	-	-
La Sagrada (Ledesma).	*La sagrada*	20	18	2	-	-	-
Cuadrilleros de Gusanos.	*Quadrilleros*	5	5	-	-	-	-
Daviherrero (ª)	*Daviherrero*	4	4	-	-	-	-
	Las aldeguelas, despdo		*despoblado*				
	Aldea gutierre, despdo		*despoblado*				
Santa marina	*Santamarina*	1	1	-	-	-	-
Aceña de Almoguer (ª).	*El aceña de almoguer*	1	1	-	-	-	-
El Pisón de Malpica (ª).	*El Pison de malpira*	1	1	-	-	-	-
	MONTA:	54	51	2	1	-	-

==== *Anejos de la Vª de Miranda* ====

Aldehuela (ª)(Miranda del Castañar)	*Aldehuela*	14	14	-	-	-	-
Las Casas del Conde	*Las casas*	71	70	-	1	-	-
Arroyomuerto	*Arroyo muerto*	32	31	-	1	-	-
Cargamancos (ª)	*Carga mancos*	15	15	-	-	-	-
Villanueva del Conde.	*Aldea el conde*	90	89	-	1	-	-
Garcibuey	*Garabuey*	36	36	-	-	-	-
Valdeáguila (paraje).	*Baldeaguila*	12	12	-	-	-	-
Molinillo	*El molinillo*	31	31	-	-	-	-
Pinedas	*Pinedas*	53	52	-	1	-	-
	MONTA:	354	350	-	4	-	-

DENOMINACION ACTUAL	Pueblos	Vezinos todos vs.	Pecheros	Hidalgos	Clerigos	Religs	Religiosos sin Lors. ni Frs.	Religiosos Frailes Franc.
		==== Tierra de la Villa de miranda ====						
Cepeda	Çepeda	192	190	1	1	-	-	-
El madroñal	El madroñal	13	13	-	-	-	-	-
Monforte de la Sierra	Monforte	58	58	-	-	-	-	-
Mogarraz	Mogarraz	151	150	-	1	-	-	-
Casarito	El cassar	8	8	-	-	-	-	-
Nava de Francia	La naba	33	32	-	1	-	-	-
El Cabaco	El cabaco	135	130	4	1	-	-	-
Cereceda de la Sierra	Çereceda	84	83	-	1	-	-	-
Cilleros de la Bastida	Calleros	31	31	-	-	-	-	-
Sequeros	Sequeros	126	122	2	2	-	-	-
Santibáñez de la Sierra	Santibañez	42	41	-	1	-	-	-
Santa María de los Llanos	Santamaria del llano	12	12	-	-	-	-	-
	MONTA:	885	870	7	8	-	-	-
		==== Lugares de la tierra de Coria ====						
Torrejoncillo	Torrejoncillo	382	380	-	2	-	-	-
Pedroso de Acim	El Pedroso	111	110	-	1	-	-	-
Portaje	Laportaxe	89	88	-	1	-	-	-
Pescueza	Lapesereza	86	84	-	2	-	-	-
Cachorrilla	La cachorrilla	53	52	-	1	-	-	-
Casillas de Coria	Las casillas	191	186	4	1	-	-	-
Casas de D.Gómez	Las casas de don gomez	153	152	-	1	-	-	-
Huélaga	Huelaga	45	44	-	1	-	-	-
Calzadilla	Calzadilla	478	474	1	3	-	-	-
Guijo de Coria	El guijo	418	416	-	2	-	-	-
Morcillo	Morsillo	21	20	-	1	-	-	-
Perales del Puerto	Perales	194	192	-	2	-	-	-
Hoyos	Losoyos	464	450	6	8	-	-	12
Acebo	El azebon	367	350	12	5	-	-	8
	MONTA:	3.052	2.998	23	31	-	-	20

DENOMINACION ACTUAL	Pueblos	Vezinos todos vs,	Pecheros	Hidalgos	Clerigos	Religiosos sin las de S.ta Fe	frailes	frayles
		==== Lugares de la tierra de Granadilla ====						
La Alberca	El alberca con las majadas questan debajo de su campana	624	621	–	3	–	–	–
Sotoserrano	Soto serrano	212	210	–	2	–	–	–
Ovejuela; Sauceda; Niestas (ª) Encina (ª); Mesegal; La Muela; Robledo; Avellanar; Horcajo; Aldehuela (Pinofranqueado); Erias.	Lo franqueado que son los lugares y quintas siguientes: orihuela / sauçeda/ niestas / Ençina / mesegal / lanmela / Robledo / abellan / orcajo / aldehuela / laberias	35	35	–	–	–	–	–
Abadía	El abadia	81	80	–	1	–	–	–
Aldeanueva (ª)	Aldeanueva	86	84	1	1	–	–	–
La Granja (Pr. de Cáceres).	La granja	94	93	1	–	–	–	–
	San Miguel, desp.do	despoblado						
Zarza de Granadilla	La zarza	121	120	–	1	–	–	–
Villoria.	Villoria	69	68	–	1	–	–	–
Guijo de Granadilla.	El Guijo con las vtas de la parra	346	345	–	1	–	–	–
Ahigal	Lahigal	204	203	–	1	–	–	–
Santibáñez el Bajo	Santibanez	222	221	–	1	–	–	–
El Bronco	El Bronco	55	54	–	1	–	–	–
Cerezo (Pr.Các)	Çerezo	94	92	1	1	–	–	–
Rivera-Oveja; Las Corzas (ª); La Pesga.	Rivera de oveja con las corzas y la pesga sus anejos	50	50	–	–	–	–	–
Mohedas.	Las mohedas con Balde fuentes	129	128	–	1	–	–	–
	MONTA:	2.422	2.404	3	15	–	–	–

DENOMINACION ACTUAL	Pueblos	Vezinos: todos vs.	Vezinos: Pecheros	Vezinos: Hidalgos	Vezinos: Clerigos	Vezinos: Religiosos	Religiosos: sin los de S. Fr.co	Religiosos: frailes	Religiosos: frañ.cos
		==== Lugares de la tierra de la Vª de Salbatierra ====							
La Tala	Talaynuñez	56	55	-	1	-	-	-	
Fuenterroble de Salvatierra	Fuenteroble	76	73	-	3	-	-	-	
Berrocal de Salvatierra	Berrocal	49	48	-	1	-	-	-	
Guijuelo	El guijuelo con la dueña	85	84	-	1	-	-	-	
Campillo de Salvatierra	El campillo	37	36	-	1	-	-	-	
Montejo	Montejo	38	36	1	1	-	-	-	
Pizarral	Pizarral	34	33	-	1	-	-	-	
Palacios de Salvatierra.	Palacios	15	14	-	1	-	-	-	
Casafranca	Casafranca	48	47	-	1	-	-	-	
		Umm eee viij	Umm ee vj	U . j	U. e j		-	-	
Pedrosillo de los Aires.	Perosillo	64	63	-	1	-	-	-	
El Villar (ª)	El Villar	1	1	-	-	-	-	-	
Cabezuela de Salvatierra.	La cabezuela	15	14	1	-	-	-	-	
Castillejo de Salvatierra.	Castillejo	5	5	-	-	-	-	-	
Amatos de Salvatierra.	Amatos	9	8	1	-	-	-	-	
Aldeanueva de Campomojado	Aldea nueva	1	1	-	-	-	-	-	
Navarredonda de Salvatierra.	Naba redonda	16	16	-	-	-	-	-	
		Uc e j	Uc viij	U y	U j	U	-	-	
Herreros de Salvatierra.	Herreros	1	1	-	-	-	-	-	
Monesterio (ª)	Monesterio	2	2	-	-	-	-	-	
	MONTA:	552	537	3	12	-	-	-	
		U iij	U iij	U	U	U.			
		Uc e j	Uc viij	U y	U j	U			
		Umm eee viij	Umm ee vj	U j	U e j	U			
		Uo L y	Uo eee vy	U iij	U e y	U.			
		==== Lugares de la tierra de la Vª del Barco ====							
Aldeanueva de Santa Cruz.	Aldeanueba y sus anejos	207	192	-	2	13	130	-	
Santa María de los Caballeros.	Santamaria de los caballeros	105	104	-	1	-	-	-	
Encinares.	Los encinares y sus anejos	87	86	-	1	-	-	-	
		Um ec re	Um lee y	U	U iiij	Uc eee e	-	-	

DENOMINACION ACTUAL	Pueblos	Vezinos: todos vs.	Vezinos: Pecheros	Vezinos: Hidalgos	Vezinos: Clerigos	Vezinos: Religiosos	Religiosos: sin los de S. Fr.co	Religiosos: frailes	Religiosos: franc.cos
Santiago de Aravalle; Solana de Béjar; Casas del Abad; Gil García; Umbrías.	*Santiago y la Solana y las Cassas del Puerto y gil garçia y las sonbrias*	231	228	2	1	-	-	-
La Aliseda de Tormes.	*Alliseda*	121	120	-	1	-	-	-
Santa Lucía de la Sierra.	*Santaluçia y sus anejos*	176	175	-	1	-	-	-
Los Llanos	*Los llanos y sus anejos*	83	82	-	1	-	-	-
El Losar; Casas de la Vega.	*El losar y las cassas de la Vega*	49	48	-	1	-	-	-
Navamorisca; El Barquillo; Navatejares.	*Navamorisca, el barquerillo y la casatejada*	113	112	-	1	-	-	-
Navalonguilla	*Nabalonguilla y sus anejos*	161	160	-	1	-	-	-
		[illegible]	[illegible]	[illegible]	[illegible]	[illegible]	-	-
Nava del Barco	*Lanava*	70	69	-	1	-	-	-
Tornellas; Navamures.	*Tornillos y navamares*	39	38	-	1	-	-	-
Cabezas Altas; Cabezas Bajas.	*Las cavezas altas y bajas y sus anejos*	51	51	-	-	-	-	-
La Lastra del Caño.	*La lastra y sus anejos del qual no avia relacion en los libros*	125	124	-	1	-	-	-
	MONTA:	1.618	1.589	2	14	13	130	-
		[illegible]	[illegible]	[illegible]	[illegible]	[illegible]		
		[illegible]	[illegible]	[illegible]	[illegible]	[illegible]		
		[illegible]	[illegible]	[illegible]	[illegible]	[illegible]		
		[illegible]	[illegible]	[illegible]	[illegible]	[illegible]		

==== *Tierra de la Villa del miron* ====

Santa María del Berrocal	*Santamaria del Verrocal*	84	83	-	1	-	-	-
		[illegible]	[illegible]	[illegible]	[illegible]	[illegible]	-	-
Villar de Corneja	*El Villar*	32	32	-	-	-	-	-
Valdemolinos	*Baldemolinos*	29	28	-	1	-	-	-
Becedillas	*La nagarra*	14	14	-	-	-	-	-
	=== *Lugares de que no havia raçon en los libros* ===							
Arroyo Campos (ª)	*Arroyo campos*	12	12	-	-	-	-	-
Navahermosa de Corneja.	*Navahermossa*	16	15	1	-	-	-	-

DENOMINACION ACTUAL	Pueblos	Vezinos todos vs	Pecheros	Hidalgos	Clerigos	Religiosos sin Lorac. ó Fr.co	Frailes Fran.	
Collado del Mirón.	Collado	14	14	-	-	-	-	-
	MONTA:	201	198	1	2	-	-	-

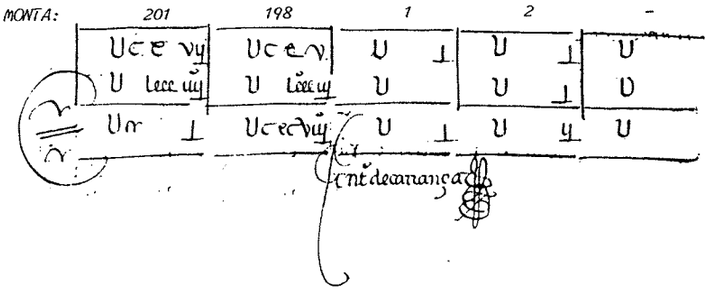

==== Lugares de la tierra de Piedrahita ====

Palacio de Cornelja; La Almohalla; Casas de Sebastián Pérez; La Cañada (Pr.Av.); Pesquera; El Soto.	Palacio y el almoalla y la casa de Sebastian yz y la cañada y pesquera y el soto, anejos y arravales de la dha Villa	221	215	6	-	-	-	-
Santiago del Collado.	Sant.º del Collado	241	240	-	1	-	-	-
La Aldehuela (Par. Piedrahita)	El aldehuela del Barco y sus anejos	122	121	-	1	-	-	-
Avellaneda	El abellaneda	141	140	-	1	-	-	-
Hoyorredondo	Oyo redondo	92	92	-	-	-	-	-
Navaescurial	Nabascuril y sus anejos	133	132	-	1	-	-	-
San Martín de la Vega del Alberche	San martin de la Vega	219	218	-	1	-	-	-
Garganta del Villar.	La garganta del Villar y sus anejos	131	130	-	1	-	-	-
San Martín del Pimpollar	San Martin del Pimpollar y sus anejos	109	108	-	1	-	-	-
Navarredonda de Gredos; Barajas.	Nabaredonda con barajas	271	270	-	1	-	-	-
Hoyos del Espino	Los hoyos del espino	127	126	-	1	-	-	-
Hoyos del Collado	Los oyos del collado	46	46	-	-	-	-	-
La Herguijuela	El iglijuela	103	102	-	1	-	-	-
Navacepeda de Tormes	Navacepeda	143	142	-	1	-	-	-

DENOMINACION ACTUAL	Pueblos	Vezinos: todos vecinos	Vezinos: Pecheros	Vezinos: Hidalgos	Vezinos: Clerigos	Vezinos: Religiosos	Religiosos: sin Lugar á Frº	Religiosos: Frailes Mujeres
Navalperal de Tormes	Navaelperal y sus anejos	264	263	–	1	–	–	–
Zapardiel de la Ribera	Zapardiel y la Rivera	65	64	–	1	–	–	–
Horcajo de la Ribera	Horcajo de la Rivera	188	186	–	2	–	–	–
San Miguel de Corneja	Son miguel de Corneja	50	49	–	1	–	–	–
	MONTA:	2.666	2.644	6	16	–	–	–

==== Lugares de la tierra de Alba ====

El Pardo	El pardo	2	2	–	–	–	–	–
La Serna (ª)	La serna	1	1	–	–	–	–	–
Matamala	Matamala	14	14	–	–	–	–	–
Garcihernández	Garçifernes	37	36	–	1	–	–	–
La Lurda	Lalurda	7	7	–	–	–	–	–
Pedrosillo de Alba	Pero siles	42	37	2	3	–	–	–
Galleguillos (Gajates).	Galleguillos	8	7	1	–	–	–	–
Valeros	Baleros	8	8	–	–	–	–	–
Gajates	Gajates	62	60	–	2	–	–	–
Macotera	Macotera	297	293	1	3	–	–	–
Tordillos	Tordillos	91	86	3	2	–	–	–
Coca de Alba	Coca	37	35	1	1	–	–	–
Peñarandilla	Peñarandilla	24	23	–	1	–	–	–
Jemingómez	Gimengomez	11	11	–	–	–	–	–
La Cida	Lacida	18	17	–	1	–	–	–
San Vicente	San Victe	9	9	–	–	–	–	–
Alconada	Arconada	31	30	–	1	–	–	–
Ventosa del Rio ALmar.	Bentosa	75	74	–	1	–	–	–
Nava de Sotrobal	Lanauca	64	63	–	1	–	–	–
Sotrobal	Socoval	28	26	1	1	–	–	–
Navales	Nabales	18	17	–	1	–	–	–
Velilla	Bellillas	8	8	–	–	–	–	–

DENOMINACION ACTUAL	Pueblos	Vezinos todos vez.	Vezinos pecheros	Vezinos Hidalgos	Vezinos Clerigos	Vezinos Religiosos	Religiosos sin hacer vida fraile	Religiosos frailes q hazen vida
Aldeaseca de Alba	*Aldea seca*	45	44	–	1	–	–	–
Matarrala	*Matarrala*	4	4	–	–	–	–	–
Turra de Alba	*Turra*	28	28	–	–	–	–	–
		[illegible]	[illegible]	[illegible]	[illegible]	[illegible]	–	–
Pedraza de Alba	*Pedraza*	19	17	1	1	–	–	–
Gómez Velasco	*Gomezblasco*	1	1	–	–	–	–	–
Carabias	*Caravies*	4	4	–	–	–	–	–
Chagarcia-Medianero Carpio-Medianero Horcajo-Medianero	*Chagarcia y carpio y orcajo*	80	78	–	2	–	–	–
Gallegos de Crespes	*Gallegos*	49	48	–	1	–	–	–
Larrodrigo	*El arrodigo*	25	24	–	1	–	–	–
Badillo (a)	*Badillo*	1	1	–	–	–	–	–
	Las revillas, desp^do	*despoblado*						
		[illegible]	[illegible]	[illegible]	[illegible]	[illegible]	–	–
Martín Vicente	*Martin Viçente*	7	6	–	1	–	–	–
Herrezuelo	*Herrezuelo*	10	10	–	–	–	–	–
Portillo	*Portillo*	3	3	–	–	–	–	–
Ejeme	*Exeme*	30	28	1	1	–	–	–
Galisancho	*Galersancho*	12	12	–	–	–	–	–
Bercimuelle (Siete iglesias)	*Berçimuelle*	2	2	–	–	–	–	–
Derrengada-Valhondo.	*La derrengada*	28	27	–	1	–	–	–
Galinduste	*Galin de juste*	99	98	–	1	–	–	–
		[illegible]	[illegible]	[illegible]	[illegible]	[illegible]	–	–
Pelayos	*Pelayos*	20	20	–	–	–	–	–
Santa Inês	*Santayne*	2	2	–	–	–	–	–
Anaya de Alba	*La añaya*	60	58	1	1	–	–	–
Valdecarros (Munc.)	*Baldecarros*	107	96	10	1	–	–	–
Encinas de Arriba	*Ançinas*	8	8	–	–	–	–	–
Siete Iglesias de Tormes.	*Siete iglesias*	20	17	2	1	–	–	–
Pedro Martin (Siete Igl.de Tormes).	*Peromartin*	2	2	–	–	–	–	–
Fresno-Alhóndiga	*fresno*	26	24	1	1	–	–	–
		[illegible]	[illegible]	[illegible]	[illegible]	[illegible]	–	–
La Maya	*Lamaya*	30	30	–	–	–	–	–
Beleña	*Veleña*	30	29	–	1	–	–	–
Buenavista	*Poçilgas*	31	30	–	1	–	–	–
Martinamor	*Martin Amor*	66	65	–	1	–	–	–
Valdemierque	*Baldemierque*	37	36	–	1	–	–	–
Martillán	*Martin yllan*	1	1	–	–	–	–	–
Terradillos	*Terradillo*	33	32	–	1	–	–	–
		[illegible]	[illegible]	[illegible]	[illegible]	[illegible]	–	–

DENOMINACION ACTUAL	Pueblos	Vezinos: todos vz.os	Vezinos: Pecheros	Vezinos: Hidalgos	Vezinos: Clerigos	Vezinos: Religiosos	Religiosos: sin los de S. Fr.co	Religiosos: frailes franc.os
Matamala (Buenavista).	*Matama de conejeras*	3	3	-	-	-	-	-
Gonzalo Muñoz (ª)	*Gonzalo muñoz*	2	2	-	-	-	-	-
	Las Veguillas de abajo	1	1	-	-	-	-	-
Matamala (ª) (Anaya de Alba).	*Matamala*	1	1	-	-	-	-	-
Galindobéjar	*Galindebeja*	2	2	-	-	-	-	-
Alaraz	*Alaraz*	137	134	1	2	-	-	-
	MONTA:	1.958	1.892	26	40	-	-	-

	U. v	U. v	U	U.	U.
	U ee viij	U ee iij	U	U v	U
	U eL v	U ee vij	U e iiij	U iiij	U
	U ee ⊥	U ee vj	U ⊥	U iiij	U
	U ee ie	U ee iij	U ⊥	U v	U
	U ee	U ee iiij	U ⊥	U v	U
	U e viij	U iiij	U viij	U ie	U
	U ee viij	U ee ie	U. iij	U vj	U
	U. iij	U iij	U	U	U
	⊥ U ee vij	⊥ U ee L iiij	U ee viij	U eee viij	U.
	U ⊥	U ⊥	U	U	U
matamala	U ⊥	U ⊥	U	U	U
galindebeja	U ij	U ij	U.	U	U.
alaraz	U ee vij	U ee iiij	U ⊥	U ij	U.
	⊥ U ee L viij	⊥ U ee ee ij	U ee vj	U eL	U.

==== *El cassar de Palomero, Palomero y Machagaz* ====

=== *tienen los vezinos siguientes* ===

Casar de Palomero	*El casar*	229	221	6	2	-	-	-
Palomero	*Palomero*	91	90	-	1	-	-	-
Marchagaz	*Machagaz*	46	46	-	-	-	-	-
	MONTA:	366	357	6	3	-	-	-
		U ee L vj	U ee L vij	U [illegible]	U iij	U.	-	-

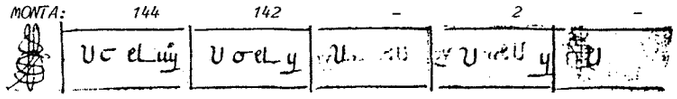

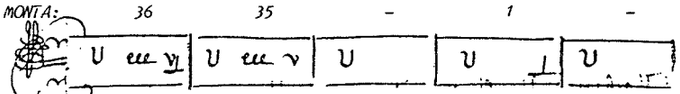

DENOMINACION ACTUAL	Pueblos	Vezinos: todos vz.os	Vezinos: Pecheros	Vezinos: Hidalgos	Vezinos: Clerigos	Vezinos: Religiosos	Religiosos: sin los de S. Fr.co	Religiosos: frailes	Religiosos: fran.cos
		==== Monsagro y Sepulveda tienen los Vz. siguientes ====							
Monsagro	Monsagro	121	120	-	1	-	-	-	
Sepúlveda (Castraz)	Sepulveda	23	22	-	1	-	-	-	
	MONTA:	144	142	-	2	-	-	-	
		[illegible]	[illegible]	[illegible]	[illegible]	[illegible]	-	-	
		==== San Pelayo y Palaçinos tienen los Vz siguientes ====							
San Pelayo de Guareña.	San pelayo	28	27	-	1	-	-	-	
Palacinos (Añover de T.)	Palaçinos	8	8	-	-	-	-	-	
	MONTA:	36	35	-	1	-	-	-	
		[illegible]	[illegible]	[illegible]	[illegible]	[illegible]	-	-	
		==== El Berrueco pardo, Sauçelle, Saldeana y Peralejos ====							
		=== tienen los veçinos siguientes ===							
Berruecopardo	Las Villa del Berrueco pardo	186	179	2	5	-	-	-	
Saldeana	Saldeana	64	63	-	1	-	-	-	
Saucelle	Sauçelle	319	299	14	6	-	-	-	
Peralejos de Abajo	Peralejos	138	135	-	3	-	-	-	
	MONTA:	707	676	16	15	-	-	-	
		[illegible]	[illegible]	[illegible]	[illegible]	[illegible]	-	-	
		==== Aldeanueba con el aldehuela ====							
		== tiene los veçinos siguientes ===							
Aldeanueva	Aldeanueba	171	165	2	4	-	-	-	
Aldehuela de los Gallegos	El aldehuela	36	36	-	-	-	-	-	
	MONTA:	207	201	2	4	-	-	-	
		[illegible]	[illegible]	[illegible]	[illegible]	[illegible]	-	-	
		==== Camayon, Baldelosa y Casasola y Juzgado de ====							
		=== la orden de San Juan, tienen los sgts. vz. ===							
Zamayón	Camayon	55	54	-	1	-	-	-	
Juzbado	Juzgado	49	47	1	1	-	-	-	
Valdelosa	Baldelosa	63	60	1	2	-	-	-	
	Casasola,	no se tuvo averiguaçion de su Vz.d.							
	MONTA:	167	161	2	4	-	-	-	
		[illegible]	[illegible]	[illegible]	[illegible]	[illegible]	-	-	

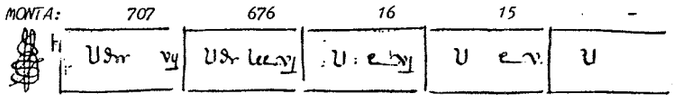

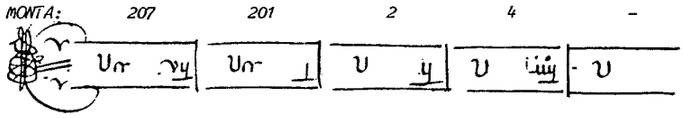

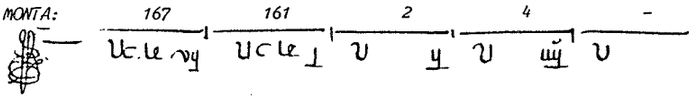

DENOMINACION ACTUAL	Pueblos	Vezinos: todos Vzos	Vezinos: Pecheros	Vezinos: Hidalgos	Vezinos: Clerigos	Vezinos: Religiosos	Religiosos: sin los de S. Fr.co	Religiosos: ffrailes	Religiosos: ffrancos
	==== Los qº de Matilla y San Muñoz y Carzosillo, ====								
	==== tienen los Vz sigts. ====								
Matilla de los Caños del Rio.	Matilla	83	78	4	1	-	-	-	
Vecinos	Veçinos	20	19	-	1	-	-	-	
San Muñoz	San muñoz	118	115	2	1	-	-	-	
Zarzosillo	Carzoçillo	11	11	-	-	-	-	-	
	MONTA:	232	223	6	3	-	-	-	
							-	-	
	==== Piedrahita con Barrionuevo ====								
Piedrahita	La dha Villa de Piedrahita	328	282	24	16	6	62	-	
Barrionuevo	Barrionuebo	22	22	-	-	-	-	-	
	MONTA:	350	304	24	16	6	62	-	
							-	-	
	==== Santº de la Puebla y Malpartida ====								
Santiago de la Puebla.	Santº de la Puebla	153	144	5	4	-	-	-	
Malpartida (Municipio de...)	Malpartida	18	16	1	1	-	-	-	
	MONTA:	171	160	6	5	-	-	-	
							-	-	
	==== Los concejos de Carrascal huelmos y Casa sola ====								
Carrascal del Obispo.	Carrascal del ovispo	104	102	-	2	-	-	-	
Huelmos y Casasolilla.	Huelmos	13	13	-	-	-	-	-	
	Cassa sola	1	1	-	-	-	-	-	
	MONTA:	118	116	-	2	-	-	-	
							-	-	
	==== Çillero termino de la Palla q' entra con Salamanca ====								
Cillero	Eldicho lugar de Çillero	40	40	-	-	-	-	-	
							-	-	

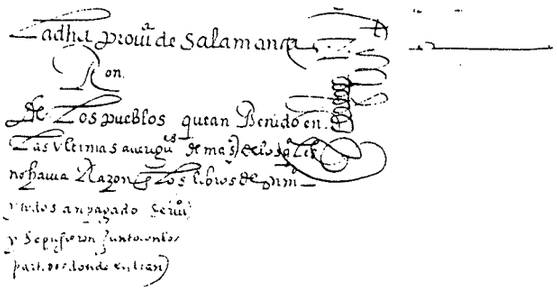

NOTA: Todos los pueblos de esta relación están repetidos.

DENOMINACION ACTUAL	Pueblos	Vezinos: todos vz.os	Vezinos: pecheros	Vezinos: Hidalgos	Vezinos: Clerigos	Vezinos: Religiosos	Religiosos: sin los de S. Fr.co	Religiosos: frailes	Religiosos: fran.cos
|Repetidos de |la pág. 18 |	==== Quarto de Balde Villoria ====								
	Pedrazuela, no tiene Vezindad	despoblado							
	Mazores, es una tierra que no tiene vezindad	despoblado							
	Morquera, es un termino q' no tiene Veçindad	despoblado							
		U	U	U	U	U	-	-	
	Canta el pino	245	239	1	5	-	-	-	
	Cotorrillo, es un pueblo que esta despoblado	despoblado							
	El lugar de Villiquera	1	1	-	-	-	-	-	
	MONTA:	246	240	1	5	-	-	-	
		Un el v	Un el	U	U	U	-	-	
	==== Quarto de Armuña ====								
|Repetidos de |la pág. 12 |	El lugar de Rivera Verde	1	1	-	-	-	-	-	
		U	U	U	U	U	-	-	
	Venavides, no tiene Veçindad	despoblado							
	El lugar de Laveles	181	180	-	1	-	-	-	
	Arçillo, no tiene veçindad	despoblado							
	Cañadilla, sin vz,	despoblado							
	Ventossa de Arriba, sin Vz.	U c leçe y	U c leçe	U	U	U	-	-	
	==== Quarto de Peña de Rey ====								
|Repetidos de |la pág. 16 |	El lugar de agusejo	3	3	-	-	-	-	-	
	Alcubilla, es una dehesa y termino sin poblacion ni vezdad								

DENOMINACION ACTUAL	Pueblos	Vezinos: todos vz.os	Vezinos: Pecheros	Vezinos: Hidalgos	Vezinos: Clerigos	Vezinos: Religiosos	Religiosos: sin los de S. Fr.co	Religiosos: frailes franc.cos
	Alicazes, sin Vz.							
	Somade, sin Vz.							
	Caloco, sin Vz.	U ɯ	U ɯ	U —	U —	U	-	-
	Cilleros	17	17	-	-	-	-	-
	Guiribanez	1	1	-	-	-	-	-
	Arguijo	1	1	-	-	-	-	-
	Malpartida y porquerizos	2	2	-	-	-	-	-
	La Regañada, sin veçindad							
	San Xpovalejo, sin veçindad	U ee ⊥	U ee ⊥	U —	U —	U —	-	-
	La torre junto a Carneruelo, no tiene vezindad							
	La venta de garriel	2	2	-	-	-	-	-
	Las casillas	2	2	-	-	-	-	-
	El collado	1	1	-	-	-	-	-
	MONTA	29	29	-	-	-	-	-
		U — v U ee ⊥ U ɯ	U — v U ee ⊥ U ɯ	U — U — U —	U — U — U —	U — U — U —		
		U ee ɪe	U ee ɪe	U —	U —	U		

|Repetidos de |
|la pág. 22 |

==== Quarto de Baños ====

	Los escobos	2	2	-	-	-	-	--
	El Vecino, no tiene vezindad							
	Tavera de San Bartolome, sin Vz.							
	Castejon	2	2	-	-	-	-	-
	Quexigal	12	12	-	-	-	-	-
		U e vl	U e vl	U	U	U	-	-
	Rodaviejas	6	6	-	-	-	-	-
	MONTA:	22	22	-	-	-	-	-
		U ee y	U ee y	U		U	-	-

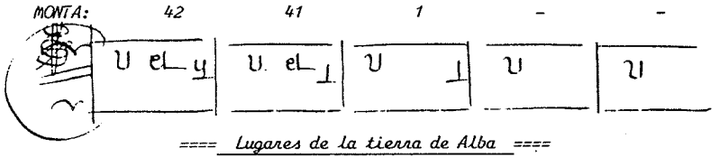

DENOMINACION ACTUAL	Pueblos	Vezinos: todos vs.	Vezinos: pecheros	Vezinos: Hidalgos	Vezinos: Clerigos	Vezinos: Religiosos	Religiosos: sin los de S. Fr.co	Religiosos: frailes	Religiosos: fran.cos
	==== Tierra de la Villa del miron ====								
|Repetidos de| |la pág. 42 |	Arroyo canpos	12	12	-	-	-	-	-	
	Navahermossa	16	15	1	-	-	-	-	
	Collado	14	14	-	-	-	-	-	
	MONTA:	42	41	1	-	-	-	-	
		U eL y	U. eL ⊥	U ⊥	U	U	-	-	
	==== Lugares de la tierra de Alba ====								
|Repetidos de| |la pág. 46 |	La Veguilla de abajo	1	1	-	-	-	-	-	
	Mata mala	1	1	-	-	-	-	-	
	Galindebeja	2	2	-	-	-	-	-	
	Alaraz	137	134	1	2	-	-	-	
	MONTA:	141	138	1	2	-	-	-	
		U r eL ⊥	U C ell viij	U ⊥	U y	U	-	-	
|Repetidos de| |la pág. 42 |	La lastra y sus anejos que son tierra de la Villa del Barco	125	124	-	1	-	-	-	
|Repetidos de| |la pág. 29 |	La nava de buen padre que es del campo de agadones	6	6	-	-	-	-	-	
|Repetidos de| |la pág. 29 |	La xarrilla que es del dicho Campo de agadones	1	1	-	-	-	-	-	

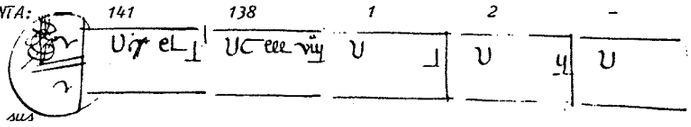



		frayles ffr.as
==== En la çiudad de Salamanca ====		
El monesterio principal del Señor San Fran^{co} en que ay frayles	-	80
El monesterio de los descalços de la dicha orden en que ay frayles	-	16
En el de los capuchinos descalzos de la dicha orden, ay frayles	-	16
El monesterio de San Geronimo, en que ay frayles	28	-
	U ee viij.	U c e y.
El monesterio de Santo Agustin. En que ay frayles	30	-
El Monesterio de la Vega que es de canonigos Regl^{eq}	12	-
El monesterio de Nuestra Señora de La Victoria que es de la horden de los minimos en que ay frayles	20	-
El monesterio de los Bernaldos en q' ay frayles	20	-
El monesterio de San Venito de la horden de San V^{to}	40	-
	U. c ee y.	
El monesterio de San Esteban de la orden de dominicos	200	-
El monesterio de San Andres de la Orden del Carmen en q' ay	34	-
El colexio de la conpañia del nombre de Jhs, en q' ay	52	-
El monesterio de la Vera cruz de la orden de La merçed en q' ay	19	-
	U m . v	
El monesterio de la trinidad en que ay frayles	22	-
El monesterio de San Lazaro de la orden de los descalços del Carmen en que ay frayles	14	-
== Monjas ==		
El monesterio de Sta maria de las dueñas de la dicha orden en que ay	58	-
En el de Santi Spiritus, ay monjas	48	-
	U. c el y	
El monesterio de San P^{o} de la Paz en q' ay monjas	30	-
En el de las descalzas, ay monjas	13	-
El monesterio del nombre de Jhs de la orden bernardas, en q' ay	23	-
En el monesterio de Santa Ysabel en que ay monjas	50	-
En el monesterio de la Madre de dios en que ay monxas	30	-
	U. c el vj	
En el monesterio de la Magdalena en que ay monjas	25	-
En el monesterio de Santa Ana en que ay monjas	34	-

	Frayles	Ffras
En el monesterio de Sta Uronla en que ay monjas	54	–
En el monesterio de Santa Clara en que ay 60 monjas	60	–

==== La Villa de Alba ====

En la dicha Villa ay un monesterio de monjas que se llama de La Madre de dios de la orden de San Franco en que ay monjas	25	–
Otro de monjas Bernardas en que ay 19 monjas, son Venitas	19	–
Otro monesterio de monjas descalzas de la orden de Ntra Sra. del Carmen, en que ay	27	–
Otro monesterio de frayles Geronimos, en q' ay	27	–
Otro monesterio de frayles Francos en que ay 26 frayles	–	26

==== En Piedrahita ====

Un monesterio de frayles de la horden de Santo domingo en que ay	34	–
Otro monesterio de nuestra Sra del Carmen, en que ay monjas	28	–

==== La Villa del Barco ====

La dha Villa ay un monesterio de frayles Francos descalzos, tiene	–	12

==== Aldea nueva del quarto de San pedro ====

Ay un monesterio de monjas de la orden de Santo domingo que tiene	130	–

==== La Villa de Bexar ====

Ay un monesterio de frayles francos en que ay frayles	–	25
Otro de monjas francas en que ay	25	–

==== La villa de Tejeda ====

Ay un monesterio de frayles francos en que ay	–	14

==== Carzosso ====

Ay un monesterio de monjas de San Franco que tiene	54	–

==== San Martin del castanar ====

Ay un monesterio de frayles francos en que ay	–	16

==== El Mayllo ====

Ay un monesterio que dizen Ntra Sra. de la Peña de Françia de la orden de dominicos en que ay frayles	25	–

	frayles	ffras

==== San Martin de Trebejo ====

Ay un monesterio de frayles fran^{cos} descalzos – 16

==== Descargamaria ====

Ay un monesterio de frayles descalzos Fran^{cos}, en que ay – 12

==== El azebon ====

Ay un monesterio de frayles fran^{cos}, en que ay frayles – 8

==== Los oyos ====

Ay un monesterio de frayles Fran^{cos} en que ay frayles – 12

==== El Pedrosso ====

Ay un monesterio de Fr^{les} Fran^{cos}, en que ay – 12

==== Coria ====

Ay un monesterio de frayles descalçoz, que tiene – 12

Otro de monjas françiscas en que ay 32 –

==== Granadilla ====

Ay un monesterio de frayles descalzos en que ay – 8

Otro de trinitarios en que ay frayles catorze 14 –

==== La villa de Ledesma ====

Ay un monesterio de frayles fran^{cos} en q' ay frayles – 15

Otro monesterio ay en la dicha Villa en que ay monjas venitas 24 –

==== Aldea de avila ====

Rivera de duero en termino del dho lugar ay un mº de frayles Fran^{cos} en que ay – 15

==== Cerralbo ====

Ay un monesterio de frayles descalzos en qye ay frayles – 13

==== Villeruela ====

Ay un monesterio de monjas de la trinidad en que ay monjas 25 –

==== Sobradillo ====

		Frayles Ffran.cos
En el dicho lugar de Sobradillo ay otro monesterio de frailes Francos descalzos en q' ay	-	12
	1.405	340
		1.405
		1.745



Son todos los Religiosos que ay q la dha ciu de Salamanca en los dos cinq.ta y seys mons.os mill y setecientos y quarenta y cinco de los dhos los trecientos y quarenta dellos son Frayles Ffran.cos =

U ee v.	U e y.
U ee iiij	U el iij.
U el vj.	U eee y.
U.	U el viij
U lee ie	U eee
U c l v	U eee vij
U lee ie	U ee vj.
U. lee j.	U
U c lee iij.	U.
U c el vj.	U.
U c el y	U.
U rr v.	U
U c ee y.	U
U ee viij	U c e y
⊥ U rr v.	U rr el,
	⊥ U rr v
	⊥ U rr el v

CORRECCION:

Aparece en el Por Mayor:

Ciudad Rodrigo	240	34
MONTA CORREGIDO:	1.645	374
	2.019	

NOTAS AL VECINDARIO DE SALAMANCA.

La paginación se refiere a la particular de ésta provincia que figura en el margen superior derecho de cada página.

Pág. 1 (*1) En la "Relación por menor" -véase pág. Salamanca, 48- figura Çilleros con 40 vecinos, todos pecheros.

(*2) Por error proveniente del "Por Menor" (véase), en el manuscrito y en el Sumario figuran 20 y 43.

(*3) Error en el Sumario de esta partida. (ver)

Pág. 3 (*4) No están incluidos en el manuscrito de la Relación de Monasterios.

Pág. 4 (*5) En el manuscrito original escriben 46, pero por los cuadres correspondientes debe ser 41.

(*6) En el manuscrito figura erroneamente 15.

Pág. 5 (*7) Según la "Relación por Menor". En el manuscrito del "Por Mayor" hay un clérigo y un hidalgo menos que se refleja en la suma parcial.

Pág. 6 (*8) En la Relación de Monasterios aparece como "Carzosso".

(*9) Cifras del "Por menor". En el manuscrito hay un error de transcripción".

Pág. 7 (*10) Según el "por menor". En el "por mayor" original aparecen dos vecinos y un clérigo más con lo que la inscripción es evidentemente erronea.

Pág. 8 (*11) Obtenido por suma directa, en el manuscrito hay un pechero menos.

(*12) No coincide con el por menor. Ver las notas correspondientes del Por Mayor.

(*13) En la columna de clérigos figuran 10 de más.

(*14) En la columna de clérigos figura 1 de más.

Pág. 10 (*15) Al no venir clasificados los 550 vecinos y con el fin de conseguir los preceptivos cuadres de cifras se ha optado por considerarlos a todos como hidalgos, de la misma forma que los autores del Censo hicieron con la Universidad de Alcalá (Mesa Arzobispal de Toledo), aunque cabe esperar que hubo bastantes clérigos y religiosos.

Pág. 16 (*16) En el censo de 1867 figura como entidad de Gomeceyo. Hoy desaparecido. (Comunicación de Federico Camarasa).

Pág. 18 (*17) Según Federico Camarasa Monge, Delegado del INE en Salamanca, todavía se sigue designando en el habla popular a esta entidad como Hornillos.

Pág. 26 (*18) Se trata de un paraje inmediato y al norte de Ciudad Rodrigo, distinto del pueblo del mismo nombre que está más al norte y junto a Villavieja de Yeltes.

--- o ---

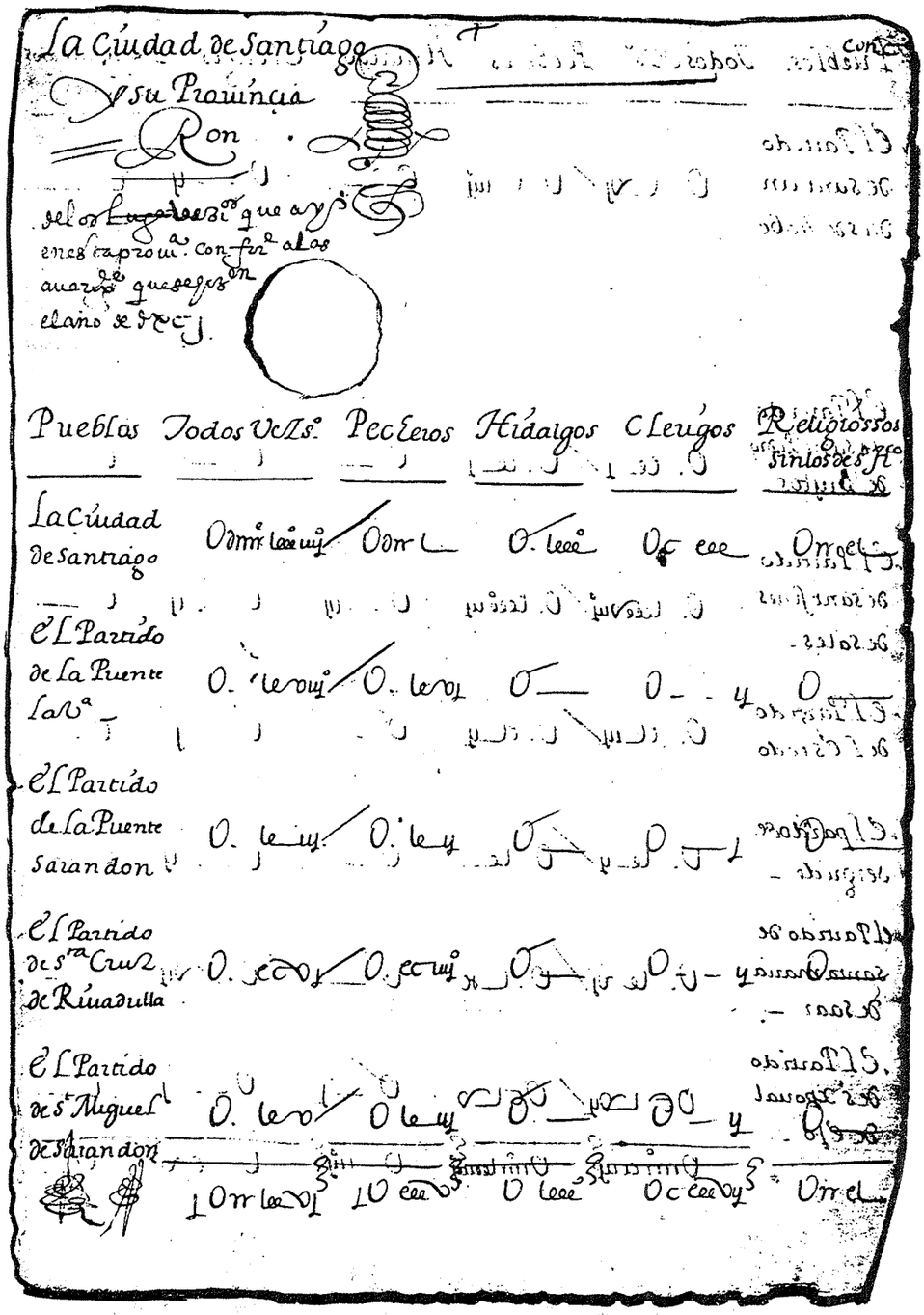
La Ciudad de Santiago
y su Provincia
Ron
Pueblos Todos Vezs. Pecheros Hidalgos Clerigos Religiosos
La Ciudad de santiago
El Partido de la Puente
El Partido de la Puente Saran don
El Partido de s.ta Cruz de Riuadulla
El Partido de s.t Miguel de Saran don

* *Anverso de la primera hoja, folio 1, del Vecindario de la* ***CIUDAD DE SANTIAGO Y SU PROVINCIA***

Archivo Gral. de Simancas
Legajo: 1,301 Cont. Grles.
Tamaño real: 21,5 x 31 cms.



La Ciudad de Santiago
y su Provincia
con
los Lugares que a
en esta provincia con sus
anexos que especifica
el año de 1752

DENOMINACION ACTUAL	Pueblos	Vecinos todos vecs.	Pecheros	Hidalgos	Clerigos	Religs	Religiosos sin Legos ni Frs	Frailes Franc
Santiago	La ciudad de Santiago	984	750	80	130	24	240	46
Puente-Ulla	El Partido de La Puente la Vª	68	66	–	2	–	–	–
Sarandón (San Pedro)	El Partido de la Puente Sarandon	63	62	–	1	–	–	–
Ribadulla (Sta.Cruz)	El Partido de Stª Cruz de Rivadulla	96	94	–	2	–	–	–
Sarandón (San Miguel)	El Partido de St Miguel de Sarandon	65	63	–	2	–	–	–
								–
Trobe	El Partido de Sant Andres de Trobe	56	54	–	2	–	–	–
Busto	El Partido de Sant Pedro de Bustos	21	21	–	–	–	–	–
Sales (S.Félix)	El Partido de Sant Fines de Sales	88	83	3	2	–	–	–
Lestedo	El Partido del Estedo	43	42	–	1	–	–	–
Sergude	El Partido de Sergude	62	60	–	2	–	–	–
Sar	El Partido de Santa Maria de Saar	66	59	–	7	–	–	–
Eijo	El Partido de St Xpoval de Ejo	157	155	1	1	–	–	–
							–	–
Calo (Teo)	El Partido de Sant Juan de Calo	71	70	–	1	–	–	–
Laraño	El Partido de St Martino de Lorano	110	109	–	1	–	–	–
Oza (Teo)	El Partido de Sancto Thome Doya	33	31	–	2	–	–	–
Conjo	El Partido de Sta. Maria de Conjo	71	69	–	1	1	11	–
Fecha (S.Juan)	El Partido de St. Juan de Fecha	64	60	–	4	–	–	–
Raris	El Partido de St. Miguel de Rariz	39	37	–	2	–	–	–
Donas	El Partido de St. Symon Dones	60	54	–	1	–	–	–
							–	–
Santa Baya (Estrada)	El Partido de Santa Vaya Doçedo	41	40	–	1	–	–	–
Troba; Baamonde.	El Partido de Troyba y Bahamonte	82	79	–	3	–	–	–

DENOMINACION ACTUAL	Pueblos	Vezinos todos vs	Vezinos Pecheros	Vezinos Hidalgos	Vezinos Clerigos	Vezinos Religiosos	Religiosos sin hazienda	Religiosos frayles
Castrelo (Cambados.Pontevedra).	El Partido de Naycastelo	117	115	-	2	-	-	-
Rubiáns	El Partido de Sancta Maria de Ruvianes	115	107	5	3	-	-	-
Villagarcía de Arosa	El Partido de Villagarçia	110 (*3)	109	-	1	-	-	-
Villanueva de Arosa	El Partido de Villanueva Daroca	216	204	6	6	-	-	-
Meis	El Partido de St. Salvador de Meis	356	344	2	10	-	-	-
Paradela	El Partido de Rois y Paradela	237	230	2	5	-	-	-
								-
Romai	El Partido de Santgiçio de Romay	49	48	-	1	-	-	-
Rianjo	El Partido de Rianjo	148	127	18	3	-	-	-
Boiro	El Partido de Santa Baya de Boyro	182	179	1	2	-	-	-
Taragoña	El Partido de Taragona	219	202	13	4	-	-	-
Cespón	El Partido de St Vicençio de Cespon	128	124	2	2	-	-	-
Deán	El Partido de la Puebla del Dean	200	193	4	3	-	-	-
								-
Caamaño; Queiruga.	El Partido de Camano y Quiroga	106	103	-	3	-	-	-
Lesón	El Partido de Sancta Cruz de Leson	123	117	2	4	-	-	-
Puebla de Carameñal.	El Partido de Caramiñal	115	113	1	1	-	-	12
Santa Eugenia	El Partido de Santa Eugia	56	55	-	1	-	-	-
Palmeira	El Partido de Palmera	25	24	-	1	-	-	-
Oleiros	El Partido de Sant Martino de Oleyros	61	58	-	3	-	-	-
								-
Olveira (Ribeira)	El Partido de Olveira	20	18	-	2	-	-	-
Agrelo	El Partido de aguino	83	82	-	1	-	-	-
Ozón	El Partido de Dozon	41	41	-	-	-	-	-
Sabardes	El Partido de la feligressia de Savardes	27	27	-	-	-	-	-
Nebra	El Partido de la feligressia de Nebra	84	82	1	1	-	-	-
Goyanes	El Partido de Sant Sadornino de Goyan	27	24	-	3	-	-	-
								-

DENOMINACION ACTUAL	Pueblos	Vezinos: todos vs	Vezinos: Pecheros	Vezinos: Hixosdos	Vezinos: Clerigos	Vezinos: Religr	Religiosos: sin Coxe ó Frs	Religiosos: frayles q̃ran
Lousame	El Partido de Lousame	45	40	-	5	-	-	-
Noya	El Partido de la Vª de Noya y anejos	461	422	32	7	-	-	16
Outes; Roo	El Partido de Otes y Roo	26	24	-	2	-	-	-
Barro	El Partido de Sancta Christina de Varrio	117	116	-	-	1	4	-
Caudo; Entines	El Partido de Cando e Yntines	23	23	-	-	-	-	-
Chacín	El Partido de Stª Baya de Chaçin	27	26	-	1	-	-	-
		Odrccic	Odrl.j.	O.eeey	O.e ov	O-uy		-
San Martino de Rantes (ª)	El Partido de Sant Martino de Rantes	23	21	1	1	-	-	-
Esteiro	El Partido de Esteiro	25	23	-	2	-	-	-
Carnota	El Partido de Stª Mame de Connota	73	70	-	3	-	-	-
Corzón	El Partido de Sant Christoval de Corçon	50	47	-	3	-	-	-
Albite	El Partido de Santo Thome de alvite	42	39	-	3	-	-	-
Beba	El Partido de Sant Giçio de Beba	31	30	-	1	-	-	-
		Orrelujº	Orrcc	O-j	O.eujº	O—		-
Cée	El Partido de la Villa de Çel	88	88	-	-	-	-	-
Finisterre	El Partido de Finis Terra	39	36	2	1	-	-	-
Duyo	El Partido de Coto de Duayo	59	57	-	2	-	-	-
Muros	El Partido de la Villa de Muros	314	304	-	10	-	-	-
Mugía	El Partido de la Villa de Mugia	32	31	-	1	-	-	-
Moraime	El Partido de Moraina	316	306	-	10	-	-	-
		Odmcoujº	Odmcoy	O-y	O.eeujº	O—	-	-
Ozón	El Partido de Stº Martino Dozen	39	35	2	2	-	-	-
Corcubión	El Partido del Puerto del Corcubion	70	70	-	-	-	-	-
Dumbria	El Partido de Dumbia y Bernes	158	152	1	5	-	-	-
Touriñán	El Partido de Torinan y Lamina	137	134	1	2	-	-	-
Baiñas; Olveira (Dumbría).	El Partido de Baynos y olvera	32	31	-	1	-	-	-
Calo (Vimianzo); Carantoña.	El Partido de Cal y Cara'tona	66	54	6	6	-	-	-
		Od.y	Ommcoj.	O.e	O e.ojº	O—	-	-
Quitans Bardullas	El Partido de Mora Alquitan y Bardullos	46	42	2	2	-	-	-
Castrelo (Vimianzo, Coruña)	El Partido de Stº Miño Castiella	32	29	-	3	-	-	-

DENOMINACION ACTUAL	Pueblos.	Vezinos todos vs.	Vezinos Pecheros	Vezinos Hidalgos	Vezinos Clerigos	Vezinos Religr	Religiosos sin Lors. s. Fr.co	Religiosos frades Fran.co
Moroxo; Burres.	El Partido de Morox y Burras y Breite	51	48	–	3	–	–	–
Baña	El Partido del Coto de Bania	97	89	5	3	–	–	–
Gonzar; Cereceda.	El Partido de Gonzar y Cerezeda	28	26	2	–	–	–	–
San Mamed de Canes (*)	El Partido de Sant Mame de Cabes	43	39	3	1	–	–	–
Sabugueira	El Partido de Sant Payo de Sabugueira	72	68	1	3	–	–	–
Budiño	El Partido de Sancta Maria de Budino	64	60	1	3	–	–	–
		Unlo.	Unece.	O.e.y	O.e.y	O		–
Nemenzo	El Partido de Sta Christina de Neme'ço	73	68	1	4	–	–	–
Sigüeiro	El Partido de la Puente de Segueiro	8	8	–	–	–	–	–
Villarromaris	El Partido de Santo Thome de Villa Romañiz	111	104 (*4)	3	4	–	–	–
Lesta	El Partido de Sant Andres de Lesta	31	24	5	2	–	–	–
Trasmonte (Oroso)	El Partido de Sant Estevan de Trasmonte	39	37	–	2	–	–	–
Pereira (Prov. Coruña)	El Partido de Santa Cruz de Pereyra	18	17	–	1	–	–	–
		Unleca.	Unecoj.	O.e.	O e.y	O	–	–
Numide	El Partido de Santiago de Munide	57	50	3	4	–	–	–
Villamayor (Prov. Coruña).	El Partido de Santiago de Villa Mayor	53	47	1	5	–	–	–
Castenda	El Partido de Santa María de Castrenda	91	81	5	5	–	–	–
Troitosende	El Partido de Troyto Senda	88	84	–	4	–	–	–
Páramos	El Partido de Santa Maria de Paramos	81	72	3	6	–	–	–
Sumio	El Partido de Santiago de Sumeo	70	65	3	2	–	–	–
		Unel	Unecoc	O.e.o	O.e.oj	O	–	–
Paleo	El Partido de St Estevan de Peleo	45	43	–	2	–	–	–
Arzúa	El Partido de la Villa de Arçua	29	27	–	2	–	–	–
Sendelle	El Partido de Sendelle	40	36	–	4	–	–	–
Mella	El Partido de St Pedro de mella	80	76	–	4	–	–	–
Pastor	El Partido de Sant Lorenzo de Pastar	28	24	2	2	–	–	–
Lema	El Partido de Sant Pedro De Lema	98	90	4	4	–	–	–
		Unee	Unecoj.	O.o	O.e.oj	O	–	–
Oines	El Partido del Coto doines	74	70	2	2	–	–	–

DENOMINACION ACTUAL	Pueblos	Vzinos todos vs.	Pecheros	Hidalgos	Cleugos	Religs	Religiosos sin Lars.	Religiosos Frades	Religiosos Frans
Medil	El Partido de Modin	21	20	-	1	-	-	-	
Mellid	El Partido de la Vª de Mellid	75	70	4	1	-	-	4	
Furelos	El Partido de Forelos	22	20	1	1	-	-	-	
Calvos de Socamino (*5)	El Partido de las nueve feligressias de soel camino	154	140	4	5	-	-	-	
Calvos de Sobre-camino (*6)	El Pº de las nueve ffgrs de sobre el camino	101	93	-	8	-	-	-	
		Omºcoy	Omºcuy.	O.ccoj	O ccuj	O—			-
Barco	El Partido de Stt Viçençio do Varco	62	60	-	2	-	-	-	
Insúa	El Partido de Stt Thome de Ynsua	89	86	2	1	-	-	-	
Golau	El Partido de Stt Guillao y Stt Çibrao	24	22	1	1	-	-	-	
Serantes	El Partido del Coto de Sarante	16	15	-	1	-	-	-	
Cumerio	El Partido de Velsejos y comeiro	169	159	4	6	-	-	-	
Niñodaguia (Baltar)	El Partido de Stt Payo de mino da guia	20	18	1	1	-	-	-	
		Omcoeº	Omle	O.~uj	O.e_y	O—			-
Visantoña (Santiso)	El Partido de Brandoso y Bessaantona	108	99	5	4	-	-	-	
Ventosa	El Partido de Stt Gillao de Ventossa	245	220	15	10	-	-	-	
Orrea	El Partido de Monesterio duarria	49	47	-	2	-	-	-	
Gurguerio	El Partido del Coto de Gorgueiro	16	15	-	1	-	-	-	
Pereira (Prov.Pont)	El Partido de Sant Bartholome de Pereira	127	123	3	-	1	3	-	
Beariz	El Partido de Beerriz	126	124	-	2	-	-	-	
		Oorloej	Oorcouj	O.ccuj	O.e_ve	O.uj			-
Tomonde	El Partido de Sancta Maria de Tomonde	98	94	-	4	-	-	-	
Quireza	El Partido de Sancto Thome de Quereiças	98	96	-	2	-	-	-	
Presquiras	El Partido de Stt Miguel de Porqueira	198	193	-	5	-	-	-	
Puente-Caldelas	El Partido de Santa Baya de Caldelas	214	210	-	4	-	-	-	
Cerdedo	El Partido de Sant Juan de Çerdedo	123	121	-	2	-	-	-	
Lero; Oleiro	El Partido de la Roa y Leiros	94	87	5	2	-	-	-	
		Oomeo.	Oom~	O ~	O e_ve	O—			-
Escuadro	El Partido de Sant Salvador de escadra	191	183	4	4	-	-	-	
Taboada	El Partido de Santiago de Taboada	187	176	5	6	-	-	-	

el dho Sumario

todos vs.os	Pecheros	Hidalgos	Clerigos	Religiosos sin los de s.t fran.co
1 Dc - v	1 D. lev	D. ee 1	D. e viij	— D —
Dm - v	Dm lee ix	D. - vij	D. e viij	D. viij
Dm lee 1	Dm el v	D. - iiij	D. ee ij	— D —
Dr ec -	Dr le viij	D. - iiij	D. e viij	— D —
Dr ee 1	Dr - 1	D. - ij	D. e vij	— D —
1 D. e vij	Dm lee v	D. e iiij	D. e vij	D. - vj
ij Dx e ij	ij Dc e	D. L v	D. e L v	D e ij
Dm ec ix	Dm lee j	D. - ij	D. e v	D. - ij
Dm el viij	Dm eee v	— D —	D. e ij	D. e 1
Dm ec ij	Dm lee iiij	D. - iiij	D. e v	— D —
1 Dx lee vj	1 D. eee v	D. lee.	Dc eee vij	Dx el
e 1 Dc eee vij	e. Dr lee ix	Dc ec iiij	Dx eee iiij	Dx lee
e. Dm lee iiij	e. Dx ee vj	Dx lee ij	Dx lee ij	D. - vij
ij Dm ee viij	ij Dr L iiij	D le vj	Dc L viij	— D —
eev U dx eee ix	eeiij U dx L ix	U dr eee ij	U dm e v	U dx lee vij

eeeij

Por manera que todos los vs.os que ay en esta prov.a son veynte y ancho mill y setez.os y treinta y nueve vs.os los eeiij Dx L ix dellos pecheros que.os

y treinta y tres hidalgos dm ix v clerigos y los eeeij vs.os restantes que se quentan por los x lee vij religiosos de todas ordenes

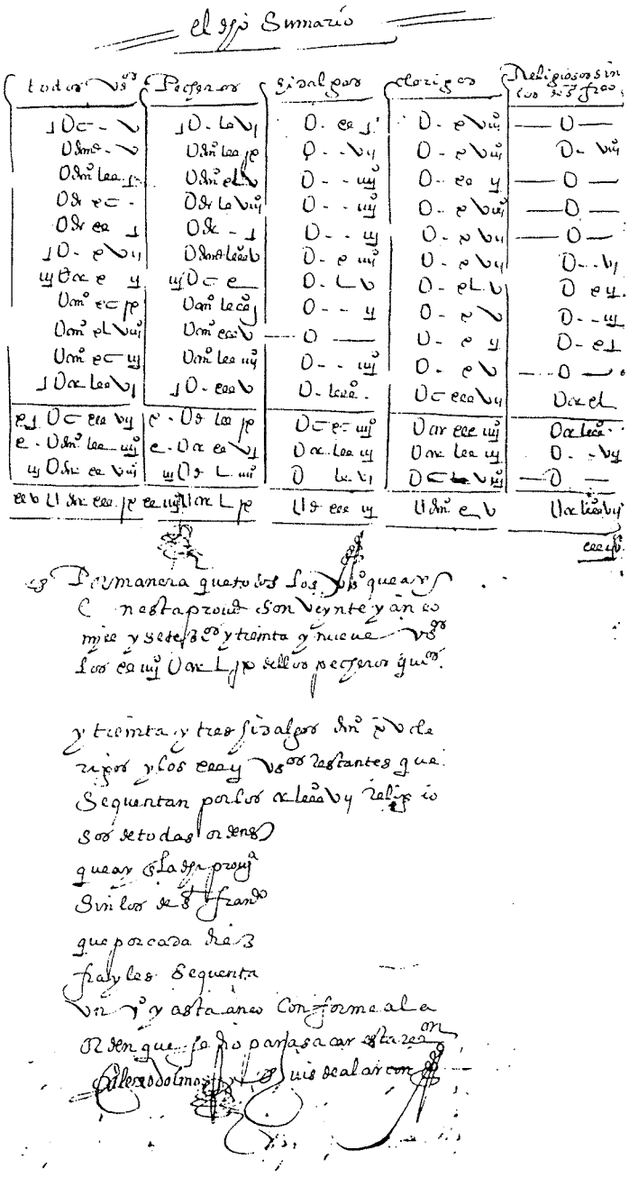

que ay en la dha prov.a sin los de s.t fran.co

que por cada diez frayles se quenta

un v.o y asta ancho conforme a la orden que se dio para sacar esta rec.on

Alexo de Olmos [illegible] Luis de alarcon

Ldro arçobispado de santiago.

Del M.

[illegible] Conbentos que ay de todas ordenes en esta prouª. Sacados de la auerigon que se hizo el año de [illegible]

Pueblos.	nombres de conuentos.	Religiosos sin los de S.t Fr.co	Los de S.t Fr.co
Santiago	El monasterio de Sant Martin de frayles Benitos	50	-
	El de Santo Domingo	12	-
	El de S.t Fran.co	-	30
	El de S.t Lorenzo de descalzos fran.cos	-	16
	La compañia de Jessus	24	-
		D. leco v.	D. [illegible] v.
	S.t Payo de monjas	60	-
	Santa Clara de monjas	20	-
	S.ta Maria de Velbis, de monjas	24	-
	S.ta Maria de Sal monjas	25	-
	S.ta Maria de Lonjo	25	-
S.ta Maria de Conjo	Monasterio de la Merçed	11	-
Mellid	Monasterio de San Fran.co	-	4
		D. [illegible]	[illegible]
S. Bar.me de Pereyra	S.ta Maria de açebedo de frayles Ber.dos	3	-
Caraminal	El monasterio de S.t Fran.co	-	12
Carcaçia	Otro de S.t Fran.co	-	12
Combados	Otro de S.t Fran.co de descalzos	-	12
Coto de armentera	Otro monast.o de frayles Bernardos	8	-
S.t P.o de Ca'panas	Otro de S.t Benito	6	-
S.t Ju.o de Poyo	Otro de frailes Benitos	6	-
La V.a de Noya	Otro de frailes fran.cos	-	16
		274	102
			274
			376

NOTAS AL VECINDARIO DE SANTIAGO.

La paginación se refiere a la particular de ésta provincia que figura en el margen superior derecho de cada página.

Pág. 2 (*1) No consta en la Relación de Conventos.

(*2) No consta en la Relación de Conventos de ésta provincia sino en la que corresponde a Tuy. En la de pueblos aparece la inscripción con 6 religiosos no franciscanos y ninguno de éstos. Por ellos cuentan un vecino.

Pág. 4 (*3) En el original por error 119.

Pág. 8 (*4) En el original por error 108.

Pág. 9 (*5) Se trata de San Martín de Calvos de So Camino o de la Ulla (Arzua-Touro) que agrupa las parroquias siguientes: Calvos, César, Junquera, Meres, Peazo, Rilo, Riosende, Sartes y Vilar. (Nota de Molinié Bertrand).

(*6) San Martín de Sobre Camino o de la Mota (Arzúa): Calvos, Iglesia, Sebio, Sesar, Soutullo y Xibeiros. (Nota de Molinié Bertrand).

--- o ---

Vecindario de Segovia



* *Reverso de la primera hoja, folio 9, de la "Relación por Mayor" del Vecindario de la* ***CIUDAD DE SEGOVIA Y SU PROVINCIA.***

Archivo Gral. de Simancas
Legajo: 1,301 Cont. Grles.
Tamaño real: 21,5 x 31 cms.

La ciudad de Segovia y Su provincia — Relacion — De la Vecindad que ay en ella sacada de abenguaciones q.e se hizieron el año de 1591

DENOMINACION ACTUAL	Pueblos	Vecinos: todos vs	Pecheros	Hidalgos	Clerigos	Religs	Religiosos: sin los de fr.co	frayles fr.cos
Segovia	La ciudad de Segovia y sus arravales, sin çamarramala, conforme a la averiguacion del año de 1578 para lo de las alcabalas y sobre ello se crecen los clerigos y Religiosos	5.548	4.258	1.000	238	52	523	84
El Espinar; Hoyo de la Guija; Peguerinos; La Lastra.	Los conçejos del Sesmo del Espinar y sus adegañas q' son: Hoyo, La guija, Peguerinos, Arroyo, Aruelos y la mitad de la Lastra	465	453	–	11	1	[12]	–
	[illegible]							–
	Sesmo de San Martin, que son:							
|Ver pg. 7|	Primeros	1.819	1.795	4	20	–	–	–
	[illegible]							–
Villacastín	Villacastin	888	857	11	20	–	–	–
	[illegible]							–
	Sesmo de las Cabezas, que son:							
|Ver pg. 8|	Primeros	1.474	1.431	22	21	–	–	–
	[illegible]							–
	Los conçejos del Sesmo de la Trinidad que son:							
|Ver pg. 9|	Primeros	1.047	1.026	1	19	1	10	–
	[illegible]							–
	Los conçejos del Sesmo de Santa olalla, en que ay:							
|Ver pg. 10|	Primeros	912	891	5	16	–	–	–
	[illegible]							–
	Los conçejos del Sesmo de las Posaderas, en que ay:							
|Ver pg. 11|	Primeros	1.452	1.370	52	30	–	–	12
	[illegible]							–
	Los conçejos del sesmo de San Llorente, que son:							
|Ver pg. 11|	Primeros	660	632	15	13	–	–	–
	[illegible]							–

DENOMINACION ACTUAL	Pueblos	Vezinos: todos vs.	Vezinos: Pecheros	Vezinos: Hidalgos	Vezinos: Clerigos	Vezinos: Religiosos	Religiosos: sin los de S. Fr.co	Religiosos: frailes	Religiosos: franc.cos
	Los conçejos del sesmo de San milan, que son:								
|Ver pg. 12|	{Primeros}	1.680	1.653	4	23	-	-	-	
	Los conçejos del sesmo de Loçoya, que son								
|Ver pg. 13|	{Primeros}	1.501	1.476	10	11	4	40	-	
		[illegible]	[illegible]	[illegible]	[illegible]	[illegible]		-	
	Los conçejos del sesmo de Casarrubios, sin los lugares del conde de chinchon, q' son								
|Ver pg. 13|	{Primeros}	2.191	2.135	20	36	-	-	-	
Navalcarnero	*Nabalcarnero*	726	708	8	9	1	8	-	
Chinchón	*Chinchon*	1.044	1.010	20	12	2	24	-	
Valdelaguna	*Valdelaguna*	136	133	2	1	-	-	-	
Titulcia	*Vayona*	40	39	-	1	-	-	-	
Villaconejos	*Villaconejos*	138	130	6	2	-	-	-	
Ciempozuelos	*Çientpoçuelos*	873	864	1	8	-	-	-	
San Martín de la Vega.	*San Martin de la vega*	277	273	-	4	-	-	-	
		[illegible]	[illegible]	[illegible]	[illegible]	[illegible]	-	-	
Seseña	*Seseña*	435	426	6	3	-	-	-	
Turégano	*Turuegano*	285	273	7	5	-	-	-	
Veganzones	*Vegançones*	129	125	2	2	-	-	-	
Vaballar	*Cavallaz*	63	62	-	1	-	-	-	
Fuentepelayo	*Fuentepelayo*	423	417	-	6	-	-	-	
Lagunilla	*Lagunillas*	60	59	-	1	-	-	-	
Navares de las Cuevas	*Navares de las cuebas*	56	54	-	2	-	-	-	
Santa María la Real de Nieva	*Santa maria De nieba llamada Real*	425	400	22	-	3	34	-	
Aguilafuente	*Aguila fuente*	365	359	-	6	-	-	-	
Sotosalbos; Pelayos.	*Sotos alvos y Pelayos*	128	124	1	3	-	-	-	
		[illegible]	[illegible]	[illegible]	[illegible]	[illegible]	-	-	
Sepúlveda	*Sepulbeda*	461	336	86	39	-	-	-	
		[illegible]	[illegible]	[illegible]	[illegible]	[illegible]			
	El ochabo de Cantalejo, tierra de Sepulbeda, en que ay los lugares sges:								
|Ver pg. 14|	{Primeros}	674	649	13	12	-	-	-	
		[illegible]	[illegible]	[illegible]	[illegible]	-	-	-	
	El conçejo del ochavo de Pradena, tierra de Sepulbeda, en que ay los lugares:								
|Ver pg. 14|	{Primeros}	489	471	12	6	-	-	-	
		[illegible]	[illegible]	[illegible]	[illegible]	-	-	-	

DENOMINACION ACTUAL	Pueblos	Vezinos: todos vz.os	Vezinos: Pecheros	Vezinos: Hidalgos	Vezinos: Clerigos	Vezinos: Religiosos	Religiosos: sin los de Fr.co	Religiosos: frailes	Religiosos: frailes
	El ochabo de la sierra de Castillejo, tierra de la dicha Villa, en que ay,								
|Ver pg. 15|	{Primero}	641	614	16	11	-	-	-	-
		[illegible]	[illegible]	[illegible]	[illegible]	[illegible]	-	-	-
	Los conçejos del ochavo de Berzimuelle, tierra de la dicha Villa, que son:								
|Ver pg. 16|	{Primero}	464	449	6	9	-	-	-	-
		[illegible]	[illegible]	[illegible]	[illegible]	-	-	-	-
	Los conçejos de los ochavos de Nabares y La Pedraça tierra de la dicha Villa, que son:								
|Ver pg. 16|	{Primero}	434	419	9	6	-	-	-	-
Aldeanueva de la Serrezuela	*Aldeanueba de Serrezuela*	41	39	1	1	-	-	-	-
Maderuelo	*El conçejo de la Vª de Maderuelo*	85	79	4	2	-	-	-	-
		[illegible]	[illegible]	[illegible]	[illegible]	-	-	-	-
	Los conçejos de la tierra de la dicha Vª								
|Ver pg. 17|	{Primero}	453	435	4	14	-	-	-	-
		[illegible]	[illegible]	[illegible]	[illegible]	[illegible]	-	-	-
	Los conçejos de la tierra de Fuentidueña con los arrabales de la dha Vª y sin el cuerpo de ella q' va con lo suspendido,								
|Ver pg. 18|	{Primero}	1.201	1.167	4	27	3	30	-	-
Riaza; Riofrio de Riaza.	*Riaza con el lugar de Rio frio su anexo*	471	464	5	2	-	-	-	-
Barahona de Fresno	*La Villa de Barahona*	38	36	1	1	-	-	-	-
Fresno de Cantespino	*Fresno*	58	51	6	1	-	-	-	-
		[illegible]	[illegible]	[illegible]	[illegible]	[illegible]	-	-	-
	La tierra de la dha Villa de fresno en que ay lo lugares:								
|Ver pg. 18|	{Primero}	275	265	2	8	-	-	-	-
Hoyales de Roa; Fuentelisendo.	*Los conçejos de hoyales y fuente bisendo*	55	51	2	2	-	-	-	-
Moradillo de Roa	*Los conçejos de moradilla y aldea el horno*	87	84	-	3	-	-	-	-
Cuevas de Provanco	*Cuebas de probanco*	77	75	-	2	-	-	-	-
Pedraza	*Pedraza y sus lugares*	286	259	19	8	-	-	-	-
		[illegible]	[illegible]	[illegible]	[illegible]	-	-	-	-

DENOMINACION ACTUAL	Pueblos	Vezinos: todos vz.os	Vezinos: Pecheros	Vezinos: Hidalgos	Vezinos: Clerigos	Vezinos: Religiosos	Religiosos: sin los de S. Fr.co	Religiosos: frailes	Religiosos: frailes
	Los conçejos de la tierra de Pedraza, que son:								
|Ver pg. 19|	{Primero}	1.011	992	-	19	-	-	-	
Ayllón	*El conçejo de la Villa de ayllon*	203	160	23	17	3	26	-	
		[illegible]	[illegible]	[illegible]	[illegible]	[illegible]	-	-	
	Los lug.res del sesmo de Torrano y otros q' son tierra de Pedraza								
|Ver pg. 20|	{Primero} (*1)	1.037	990	10	37	-	-	-	
Haza	*El conçejo de la Villa de Aza*	24	22	1	1	-	-	-	
		[illegible]	[illegible]	[illegible]	[illegible]	-	-	-	
	Los conçejos de la tierra de la dicha Villa de Aza, que son:								
|Ver pg. 22|	{Primero}	343	331	2	10	-	-	-	
Peñaranda de Duero	*Los conçejos de la Villa de Peñaranda*	226	205	13	6	2	23	-	
	Los conçejos de la tierra de la dicha Villa que son:								
|Ver pg. 22|	{Primero}	86	83	1	2	-	-	-	
		[illegible]	[illegible]	[illegible]	[illegible]	[illegible]	-	-	
Bocigas de Perales	*Boçigas*	58	56	-	2	-	-	-	
Montejo de la Vega de la Serrezuela	*El conçejo de la Vª de Montejo*	27	25	-	2	-	-	-	
	El conçejo de la tierra de la dicha Villa, que son:								
|Ver pg. 22|	{Primero}	307	299	1	7	-	-	-	
		[illegible]	[illegible]	[illegible]	[illegible]	-	-		
Fuentelcesped	*Fuente el çesped*	55	54	-	1	-	-	-	
	Aguilera ba en la Receptoria de Burgos.								
	Valverde	8	8	-	-	-	-	-	
Iscar	*El conçejo de la Vª de Yscar*	145	118	22	5	-	-	-	
		[illegible]	[illegible]	[illegible]	[illegible]	[illegible]	-	-	
	Los conçejos de la tierra de la dha Vª								
|Ver pg. 23|	{Primero}	348	319	18	11	-	-	-	
Cuéllar; Torregutiérrez; Escarabajosa de Cuéllar.	*Cuellar con dos lugares arrabales suyos que son Torregutierre y Escarluazosa*	757	634	79	38	6	60	30	
		[illegible]	[illegible]	[illegible]	[illegible]	[illegible]	-	-	

DENOMINACION ACTUAL	Pueblos	Vezinos: todos vs.	Vezinos: Pecheros	Vezinos: Hidalgos	Vezinos: Clerigos	Vezinos: Religiosos	Religiosos: sin los de S. Fr.co	Religiosos: frailes	Religiosos: fr. an.cos
	Los conçejos del sesmo de honta Luilla, que son:								
|Ver pg. 23|	{Primeros} (*2)	686	646	28	12	-	-	-	
	Los conçejos del sesmo de Balcorria que son:								
|Ver pg. 24|	{Primeros}	751	725	11	12	3	30	-	
		[illegible]	[illegible]	[illegible]	[illegible]	[illegible]	-	-	
	Los conçejos del sesmo de Montemayor, que son:								
|Ver pg. 24|	{Primeros}	371	350	11	10	-	-	-	
		[illegible]	[illegible]	[illegible]	[illegible]	-	-	-	
	Los conçejos del sesmo de la Mata, que son:								
|Ver pg. 24|	{Primeros}	393	364	19	9	1	16	-	
	Los conçejos del sesmo de Nava el mançano, q' son:								
|Ver pg. 25|	{Primeros}	594	543	41	10	-	-	-	
Cuzcurrita de Aranda.	Cozcorrita	17	16	-	1	-	-	-	
		[illegible]	[illegible]	[illegible]	[illegible]	-	-	-	
Coca	El Conçejo de Coca	192	150	21	21	-	-	12	
	Los conçejos de la tierra de la dicha Coca, q' son:								
|Ver pg. 21|	{Primeros}	869	826	26	17	-	-	-	
Alaejos	Alaexos	973	847	86	40	-	-	12	
Castrejón	Castrejon	31	27	1	3	-	-	-	
Valdefuentes (ª)	Val de fuentes	34	32	-	2	-	-	-	
		[illegible]	[illegible]	[illegible]	[illegible]	-	-	-	
	==== Lugares averiguados de nuevo q'no estan en los libros ====								
Lastras de Cuéllar	El lugar de Lastra q' es del Duque de Albuquerque	55	54	-	1	-	-	-	
Sevilla la Nueva	Sevilla la nueva, juridicion de Segovia	55	53	1	1	-	-	-	
	==== Lugares suspendidos al Servicio ====								
Zamarramala	Zamarramala, aldea de Segovia	128	126	-	2	-	-	-	
Condado de Castilnovo	La Villa de Castilnobo	6	4	1	1	-	-	-	
|Ver pg. 25|	Los coçejos de la tierra de la dicha Villa {Primeros}	93	93	-	-	-	-	-	

DENOMINACION ACTUAL	Pueblos	Vezinos: todos vezinos	Vezinos: Pecheros	Vezinos: Hidalgos	Vezinos: Clerigos	Vezinos: Religiosos	Religiosos: sin los de S. Fran.co	Religiosos: frailes franc.cos
Fuentidueña	El q.º de Fuenti Dueña de los muros adentro	153	144	5	4	-	-	18
		[illegible]	[illegible]	[illegible]	[illegible]	-	-	-
	MONTA:	41.565	38.670	1.831	982	82	820	168

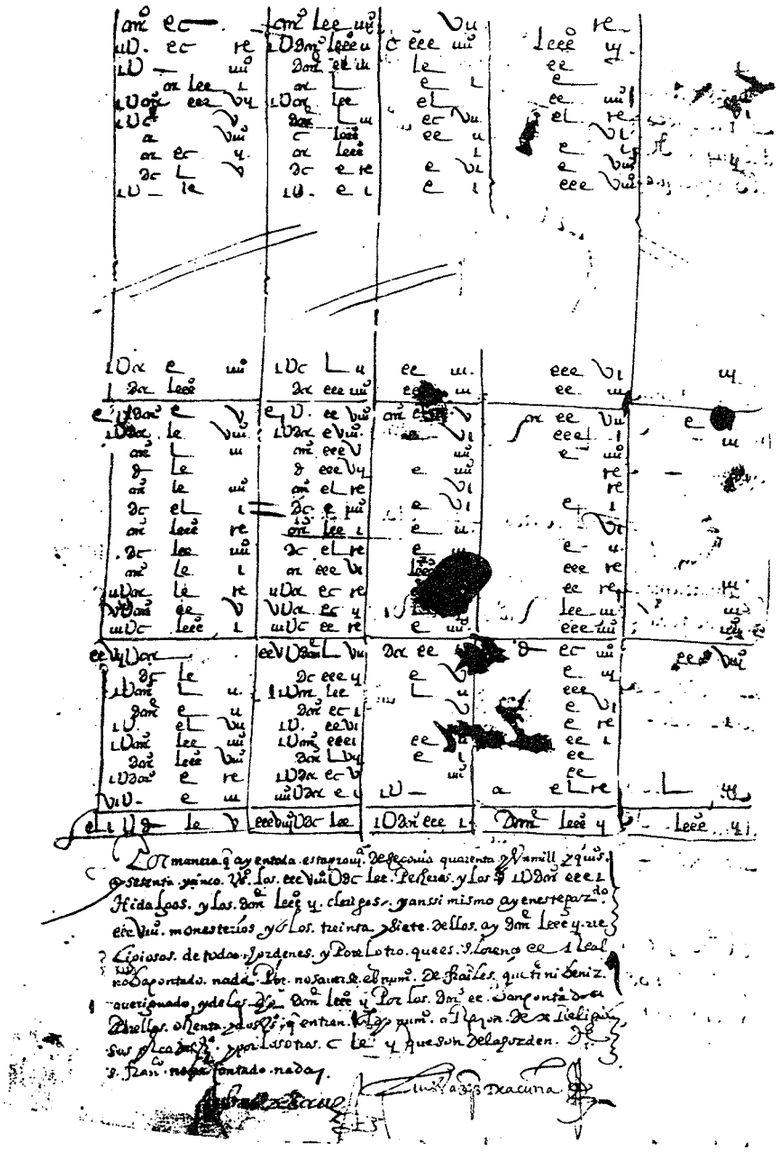

CORRECIONES							
Monta el mayor	41.565	38.670	1.831	982	82	820	168
Notas de las páginas Segovia 4, 5 y 28.	+1	+2	-1			+16	
MONTA corregido	41.566	38.672	1.830	982	82	836	168

La ciudad de Segovia y su provincia
= Relacion =
de los lugares de la tierra y sesmos Pozmenos

DENOMINACION ACTUAL	Pueblos	Vezinos: todos vs.	Vezinos: Pecheros	Vezinos: Hidalgos	Vezinos: Clerigos	Vezinos: Religiosos	Religiosos: sin los de S. Fr.co	Religiosos: frailes	Religiosos: franc.cos
		==== Sesmo de San Martin ====							
Labajos	Lavajos con munico, su anexo	249	247	-	2	-	-	-	
Maello	Maello	359	356	-	3	-	-	-	
Cobos de Segovia	Cobos	209	207	-	2	-	-	-	
Muñopedro	Chabeinte y Nuño pedro	101	100	-	1	-	-	-	
Ituero y Lama	Ytuero	69	68	-	1	-	-	-	
Navas de San Antonio; Zarzuela del Monte.	Las navas y çarçuela	320	315	1	4	-	-	-	
		[illegible]	[illegible]	[illegible]	[illegible]	-	-	-	
Otero de los Herreros	Otero de ferreros	252	250	-	2	-	-	-	
Vegas de Matute	Las Vegas	176	170	3	3	-	-	-	
Monterrubio	Monterrubio	35	34	-	1	-	-	-	
San Pedro de las Dueñas	San Pedro de las Dueñas	15	15	-	-	-	-	-	
Lastras del Pozo	Las Lastras del Pozo	25	24	-	1	-	-	-	
Castellana (ª)	Lumbreras con Castellana y Mazarias, las dos son caserias sin Vezinos y en Castellana ay tres veçinos	3	3	-	-	-	-	-	
Grijasalbas	Grijas albas	6	6	-	-	-	-	-	
		[illegible]	[illegible]	[illegible]	[illegible]	-	-	-	
	Lagunillas, no ay Vezinos								
	Ynigonuñez, despoblado								
	Herreros, sin veçinos								
	MONTA:	1.819	1.795	4	20	-	-	-	
		[illegible]	[illegible]	[illegible]	[illegible]				
		[illegible]	[illegible]	[illegible]	[illegible]				
		[illegible]	[illegible]	[illegible]	[illegible]				

DENOMINACION ACTUAL	Pueblos	Vezinos: todos vs.	Vezinos: Pecheros	Vezinos: Hidalgos	Vezinos: Clerigos	Religiosos	Religiosos: sin las de S. Fr.co	Religiosos: frailes	Religiosos: fran.cos
		==== Sesmo de las Caveças ====							
Carbonero el Mayor	Carbonera la mayor con fuentes, su anexo	313	301	10	2	-	-	-	
Mozoncillo	Monzonzillo	204	198	3	3	-	-	-	
		[illegible]	[illegible]	[illegible]	[illegible]	-	-	-	
Aldea Real	Aldea el Rey	210	209	-	1	-	-	-	
Escalona del Prado	Escalona	152	149	1	2	-	-	-	
Escarabajosa de Cabezas.	Escaravajosa	46	45	-	1	-	-	-	
Sauquillo de Cabezas.	Sauquillo	83	80	1	2	-	-	-	
Tabanera la Luenga	Tavanera la luenga	38	37	-	1	-	-	-	
Parral de Villovela	El parral	8	8	-	-	-	-	-	
Pinarnegrillo	Pinar negrillo	32	31	-	1	-	-	-	
Cantimpalos	Cantipalos	130	125	3	2	-	-	-	
Valseca	Balsera de Bohones	81	81	-	-	-	-	-	
		[illegible]	[illegible]	[illegible]	[illegible]	-	-	-	
Roda de Eresma	Roda	18	18	-	-	-	-	-	
Encinillas	Enzinillas	22	21	-	1	-	-	-	
Bernuy de Porreros	Bernuy de Porreros	56	54	1	1	-	-	-	
Escobar de Polendos	Escobar de Poledos	24	23	-	1	-	-	-	
Cabañas de Polendos	Cavañas de Poledos	14	12	2	-	-	-	-	
Pinillos de Polendos.	Pinillos de Poledos	10	10	-	-	-	-	-	
Las Pedrajas (paraje).	Pedrazuela	12	10	-	2	-	-	-	
Mata de Quintanar	La mata de Poledos	4	4	-	-	-	-	-	
		[illegible]	[illegible]	[illegible]	[illegible]	-	-	-	
	San Medes, despoblado								
Otones de Benjumea	Los otones	6	6	-	-	-	-	-	
Villovela del Pirón.	Villo vela	11	9	1	1	-	-	-	
	MONTA:	1.474	1.431	22	21	-	-	-	
		[illegible]	[illegible]	[illegible]	[illegible]				

DENOMINACION ACTUAL	Pueblos	Vezinos todos vs	Vezinos pecheros	Vezinos Hidalgos	Vezinos Clerigos	Vezinos Religiosos	Religiosos sin Lorazion	Religiosos frayles
		==== Sesmo de la Trinidad ====						
Paradinas	Paradinas y Villafria	110	108	-	2	-	-	-
Marazuela	Marazuela	121	120	-	1	-	-	-
Ochando	Ochando	39	38	-	1	-	-	-
Marazoleja	Marazoleza	76	74	1	1	-	-	-
						-	-	-
	Redonda que es tr^no Redondo de don diego Enriquez con sola Una hermita y no se arrienda ni labra y no paga servicio.							
Melque	Melque	57	56	-	1	-	-	-
Hoyuelos	Hoyuelos	32	31	-	1	-	-	-
Volloslada	Villoslada	45	44	-	1	-	-	-
Hermore (ª)	Hermoro	4	4	-	-	-	-	-
Bercial	Verçial	115	114	-	1	-	-	-
Jimenuño	Xemenuño	48	47	-	1	-	-	-
						-	-	-
Marugán	Marugan	111	108	-	3	-	-	-
Santovenia	Santo Benia y Matamala	31	30	-	1	-	-	-
Sangarcia	San garçia	47	46	-	1	-	-	-
Salvador	Salvador	16	15	-	1	-	-	-
Etreros	Herreros	74	73	-	1	-	-	-
Laguna-Rodrigo	Laguna	38	37	-	1	-	-	-
Bernuy de Coca	Beruy de Porreros llamado De Parraçes en la averiguaçion	60	58	-	1	1	10	-
Juarros de Voltoya	Juarros de Voltuya	21	21	-	-	-	-	-
San Miguel de Noguera (ª)	S. miguel de niguera	2	2	-	-	-	-	-
								-
	Revilla es un termino redondo de labranza de Vezinos de Segovia y no paga servicio.							
	Orezuela, despoblado							
	Peromingo, despobl^do							
	MONTA:	1.047	1.026	1	19	1	10	-

DENOMINACION ACTUAL	Pueblos	Vezinos: todos vz.os	Vezinos: Pecheros	Vezinos: Hidalgos	Vezinos: Clerigos	Vezinos: Religiosos	Religiosos: sin los de Sr.a	Religiosos: frailes	Religiosos: fran.cos
		==== Sesmo de Santolalla ====							
Nieva	*Nieba*	62	61	-	1	-	-	-	
Balisa	*Balissa*	55	53	1	1	-	-	-	
		c e vy	c e uy	1	y	-	-	-	
Aragoneses	*Aragoneses*	40	39	-	1	-	-	-	
Tabladillo	*Tabladillo*	29	28	-	1	-	-	-	
Pinilla-Ambroz	*Pinilla anbroz*	41	40	-	1	-	-	-	
	Pascuales anexo de Pinilla	15	15	-	-	-	-	-	
Bernardos	*Bernaldos*	141	139	1	1	-	-	-	
Migueláñez	*Miguelañez*	70	69	-	1	-	-	-	
Miguel Ibáñez	*Miguel ybañez*	42	41	-	1	-	-	-	
Armuña	*almuña*	125	121	1	3	-	-	-	
Yanguas de Eresma	*yanguas*	87	86	-	1	-	-	-	
Pinillos de Prestaño (ª)	*Pinillos de Prestaño*	4	4	-	-	-	-	-	
		d ec uy	d leee y	y	e	-	-	-	
Hontanares de Eresma	*Fontanares*	23	22	-	1	-	-	-	
Los Huertos	*Los huertos*	62	61	-	1	-	-	-	
Añe	*Hanen*	37	34	2	1	-	-	-	
Carbonero de Ahusín	*Carbonero de agusin*	67	66	-	1	-	-	-	
Ortigosa de Prestaño	*Hortigossa de Prestanos*	12	12	-	-	-	-	-	
	Lobanes, no ay Vezinos								
	Carrascal es una torre en q' bive sola una guarda y es termino rredondo deçiertos cavalleros de Segovia y pagan el serviçio y millones en Segovia y no entra con ningun lugar si no de por si y tiene una capellanía.	-	-	-	-	-	-	-	
		α 1	c ec v	y	uy	-	-	-	
	MONTA:	912	891	5	16	-	-	-	
		α 1 / d ec uy / c e vy	c ec v / d leee y / c e uy	y / y / 1	e uy / y				
		dom.e e y	dom.o ec 1	v	e v1				

DENOMINACION ACTUAL	Pueblos	Vezinos todos vs.	Pecheros	Hidalgos	Clerigos	Religios	Religiosos sin Legos	frailes	Mrzan.
		==== Sesmo de Posaderas ====							
Martín Muñoz de las Posadas	Martimuñoz de las posadas	482	415	48	19	-	-	12	
Blascoeles	Aldea vieja de Blascohelles	623	618	-	5	-	-	-	
							-	-	
Nuñoveros	NuñoVeros	136	131	3	2	-	-	-	
La Cuesta	La cuesta	141	139	-	2	-	-	-	
Aldehuela del Codonal	Aldehuela del codonal	35	34	-	1	-	-	-	
Domingo García	Domingo garçia	35	33	1	1	-	-	-	
	MONTA:	1.452	1.370	52	30	-	-	12	
	==== Sesmo de San Llorente ====								
Torrecaballeros	Tordecavalleros	98	96	-	2	-	-	-	
Brieva	Brieva	58	57	-	1	-	-	-	
							-	-	
Basardilla	Vasardilla	47	46	-	1	-	-	-	
Torreiglesia	Torreyglesia	108	100	6	2	-	-	-	
Losana de Pirón	Losana	44	42	-	2	-	-	-	
Espirdo	Espirdo	43	42	-	1	-	-	-	
Tizneros	Tisneros	13	13	-	-	-	-	-	
Trescasas	Trescasas	34	32	1	1	-	-	-	
Sonsoto	Sonsoto	48	39	8	1	-	-	-	
La Higuera	La higuera	30	29	-	1	-	-	-	
Tabanera del Monte	Tavanera del monte	9	9	-	-	-	-	-	
Tenzuela	Atenzuela	21	21	-	-	-	-	-	
Adrada Pirón	Adrada	25	25	-	-	-	-	-	
							-	-	
Santo Domingo de Pirón	Santo domingo de Pirol	62	61	-	1	-	-	-	
Agejas	Azezas	9	9	-	-	-	-	-	
Peñasrrubias de Pirón.	Los lugares del quintanar, peñasrrubias, cuevas y covatillas q' son terminos redondos y ay en todoz onze vezinos pecheros	11	11	-	-	-	-	-	
	MONTA:	660	632	15	13	-	-	-	

DENOMINACION ACTUAL	Pueblos	Vezinos: todos vezinos	Vezinos: Pecheros	Vezinos: Hidalgos	Vezinos: Clerigos	Vezinos: Religiosos	Religiosos: sin los de S. Fr.co	Religiosos: frailes	Religiosos: franc.cos

==Sumario del sesmo de S. Llorente ==

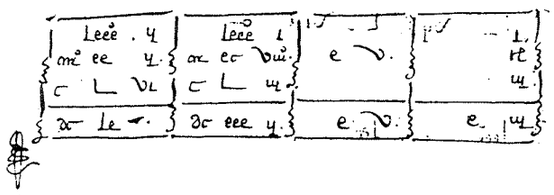

==== Sesmo de Sant Millan ====

La Losa	La lossa	205	203	-	2	-	-	-
Hontoria	Hontoria	212	210	-	2	-	-	-
		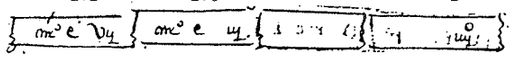				-	-	-
Revenga	Revenga	97	96	-	1	-	-	-
Valverde del Majano	Valverde	255	251	-	4	-	-	-
Martín Miguel	Martinmiguel	138	134	2	2	-	-	-
Garcillán	Garçillan	155	153	-	2	-	-	-
Fuentemilanos	Fuente milanos con Xpovales	49	48	-	1	-	-	-
Juarros de Riomoros	Juarros y Allas	57	56	-	1	-	-	-
Ortigosa del Monte	Ortigossa de monte	82	80	-	2	-	-	-
Abades	Abades	171	169	-	2	-	-	-
Navas de Riofrío	Navas de rrio frio	45	44	-	1	-	-	-
		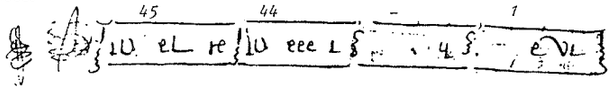				-	-	-
Palazuelos de Eresma	Palazuelos con Rosales opellejeros	94	93	-	1	-	-	-
Madrona	Madrova	51	50	-	1	-	-	-
Anaya	Anaya	38	35	2	1	-	-	-
Valdeprados	Valdeprados	20	20	-	-	-	-	-
	Bernuy de palaçios no tiene ningun vezino q' son caserias.							
	Perocoxo, despoblado							
Tajuña	Matamanzano con tajuña	5	5	-	-	-	-	-
El Campo (ª)	El campo	6	6	-	-	-	-	-
							-	-
	Escobar con balsequilla no tiene vezino ninguno							
	MONTA:	1.680	1.653	4	23	-	-	-
								

DENOMINACION ACTUAL	Pueblos	Vezinos todos vs.	Pecheros	Hidalgos	Clerigos	Religiosos	sin Lacos ó Fr.os	frayles Franc.os
		==== Sesmo de Loçoya ====						
Bustarviejo; Navalafuente; Valdemanco. (*3)	Bustar Viejo y Nava la fuente y Valde manco sus anexos	373	370	-	3	-	-	-
Canencia	Canençia	321	315	4	2	-	-	-
Lozoya	Loçoya	221	214	5	2	-	-	-
Alameda del Valle	El alameda	145	144	-	1	-	-	-
Oteruelo del Valle.	Oteruelo	81	81	-	-	-	-	-
						-	-	-
Rascafria	Rascafria	217	210	1	2	4	40	-
Pinilla del Valle	Pinilla de Valle	143	142	-	1	-	-	-
	MONTA:	1.501	1.476	10	11	4	40	-
		==== Sesmo de Casarrubios ====						
Navalagamella	Navalagamella	386	377	6	3	-	-	-
						-	-	-
Colmenar del Arroyo	Colmenar del arroyo	213	211	-	2	-	-	-
Perales de Milla; Villanueva de Perales; Casa de Valdetablas.	Perales de milla con Villanueva y Baldetablas sus adeganas	126	121	2	3	-	-	-
El Escorial	Escurial	180	171	-	9	-	-	-
	Fresneda, es agora granja de S.t Lorenzo el Real y no tiene vezinos.							
Aldea del Fresno	Aldea el fresno	77	73	3	1	-	-	-
Villamantilla	Villamantilla	65	63	1	1	-	-	-
						-	-	-
Robledo de Chavela.	Robledo de chavela y sus adeganas y aldeas con Degollados	472	458	6	8	-	-	-
Villanueva de la Cañada.	La despernada	154	152	-	2	-	-	-
Valdemorillo.	Valdemorillo con Valmayor, su anexo	518	509	2	7	-	-	-
	MONTA:	2.191	2.135	20	36	-	-	-

DENOMINACION ACTUAL	Pueblos	Vezinos todos vñ	Pecheros	Hidalgos	Clerigos	Religiosos		
						sin Horden ó Frayles	Frayles Horden	
	==== Ochavo de Cantalejo tierra de Sepulbeda ====							
Cantalejo	Cantalejo	158	150	5	3	-	-	-
Fuenterrebollo	Fuenterrebollo	83	82	-	1	-	-	-
						-	-	-
Cabezuela	Cavezuela	69	65	3	1	-	-	-
Valdesimonte	Val de Simonte	52	51	-	1	-	-	-
Villar de Sobrepeña	Villar de sobrepeñas	37	35	1	1	-	-	-
San Pedro de Gaillos	San pedro de gaillos con seis barrios anexos a el	98	96	-	2	-	-	-
San Miguel de Neguera.	San Jhoan de meguerela	12	11	-	1	-	-	-
Sebulcor	Seburcor	80	78	1	1	-	-	-
Aldealcorvo	Aldea del corro	13	13	-	-	-	-	-
Aldehonsancho	Aldea de don Sancho	46	42	3	1	-	-	-
						-	-	-
Consuegra de Murera.	Consuegra	15	15	-	-	-	-	-
Frades (*4)	Frades y el carpio	11	11	-	-	-	-	-
	MONTA:	674	649	13	12	-	-	-
	==== Ochavo de Pradena ====							
Prádena	Pradena	103	95	7	1	-	-	-
Pradenilla	Pradenilla su anexo	7	7	-	-	-	-	-
Casla; Sigueruelo.	Casla e Sigueruelo	113	112	-	1	-	-	-
						-	-	-
Perorrubio; Tanarro.	Pero Rubio y tanaharro	18	16	1	1	-	-	-
Santa Marta del Cerro.	Santa marta	32	31	-	1	-	-	-
Los Cortos	Cabrerizos y cortos	12	12	-	-	-	-	-
Castroserna de Arriba.	Castro serna de arriba	31	27	3	1	-	-	-
Castroserna de Abajo	Castro serna de abaxo	23	22	1	-	-	-	-

DENOMINACION ACTUAL	Pueblos	Vezinos: todos vs.	Vezinos: Pecheros	Vezinos: Hidalgos	Vezinos: Clerigos	Vezinos: Religiosos	Religiosos: sin los de S. Fr.co	Religiosos: frailes	Religiosos: fran.cos
Valleruela de Sepúlveda	*Valleruela con miranda y Valleruelo y el Campillo que son sus barrios*	87	86	-	1	-	-	-	
Tejadilla; Ventosilla.	*Texadilla y Ventosilla y el barrio*	20	20	-	-	-	-	-	
		[illegible]	[illegible]	[illegible]	[illegible]	-	-	-	
Valle de Tabladillo.	*El conçejo de Tabladillo*	32	32	-	-	-	-	-	
Aldehuela (Sepúlveda).	*Las aldehuelas*	11	11	-	-	-	-	-	
	MONTA:	489	471	12	6	-	-	-	
		[illegible]	[illegible]	[illegible]	[illegible]				

==== *Ochavo de la sierra de Castillejo* ====

Santo Tomé del Puerto (Munic. cuya cap. es Villarejo); La Rades; Rosuero.	*Santo tome del puerto que es yglesia de los lugares de la Rodas Villarejo y Zasuero q' es todo un conçejo*	156	153	1	2	-	-	-	
		[illegible]	[illegible]	[illegible]	[illegible]	-			
Mansilla	*Mansilla*	10	9	1	-	-	-	-	
Cerezo de Abajo	*Çerezo de yusso*	51	46	4	1	-	-	-	
Siguero	*Higuero*	29	24	4	1	-	-	-	
Cerezo de Arriba	*Çerezo de arriba*	145	143	-	2	-	-	-	
Duruelo	*Duruelo*	36	35	-	1	-	-	-	
Sotillo	*Sotillo*	17	16	-	1	-	-	-	
Villarejo (Barbolla); Corralejo; Olmo.	*Carzossa y Villarejo y Corral de yusso y la casa del olmo*	31	25	5	1	-	-	-	
	Vellosillo	13	13	-	-	-	-	-	
		[illegible]	[illegible]	[illegible]	[illegible]	-	-	-	
Duratón; Corral de Duratón; La Serna de Duratón.	*Duraton con el corral y la serna, sus anexos*	48	46	1	1	-	-	-	
Alameda	*Alameda*	7	7	-	-	-	-	-	
Fresneda de Sepúlveda.	*Fresneda*	8	8	-	-	-	-	-	
Castillejo de Mesleón.	*Castillejo*	63	62	-	1	-	-	-	

DENOMINACION ACTUAL	Pueblos	Vezinos: todos vz.os	Vezinos: Pecheros	Vezinos: Hidalgos	Vezinos: Clerigos	Religiosos: Religiosos	Religiosos: sin los de S. Fr.co	Religiosos: frailes	Religiosos: fran.cos
Soto de Sepúlveda	*Soto y el aldehuela*	27	27	-	-	-	-	-	
	MONTA:	641	614	16	11	-	-	-	
		c L u	c L	1	u	-	-	-	
		m eee u	m e 1	e uu	vu				
		c L v1	c L u	1	u				
		dc eL 1	dc e uu	e v1	e 1				

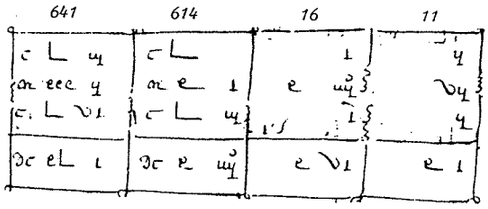

==== *Ochavo de Berzimuelle* ====

Bercimuel	*Berzimuelle*	44	43	-	1	-	-	-
Pajareros	*Pajarejos*	29	28	-	1	-	-	-
Grajera	*Grajera*	43	42	-	1	-	-	-
Fresno de la Fuente	*Fresnillo de la fuente*	40	39	-	1	-	-	-
Encinas	*Enzinas*	47	43	3	1	-	-	-
Barbolla	*Barbolla*	67	66	-	1	-	-	-
Boceguillas	*Bozeguillas*	80	78	-	2	-	-	-
		m L	m eee re	u	vu		-	-
Turrubuelo	*Torrubielo*	75	74	-	1	-	-	-
Aldeanueva del Campanario.	*Aldea nueva del campanario*	25	25	-	-	-	-	-
Aldeonte	*El conçejo de las colaçiones que son aldeon de pero blasco y alde el pozo*	14	11	3	-	-	-	-
	MONTA:	464	449	6	9	-	-	-
		c e uu	c e	u	1			
		m L	m eee re	u	vu			
		m le uu	m eL re	v1	re			

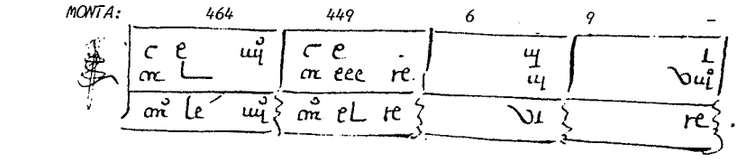

==== *Ochavo De nabares y la Pedraza* ====

Ciruelos	*Çiruelos*	18	18	-	-	-	-	-
Navares de Ayuso	*Navares de yuso*	25	20	4	1	-	-	-
Olmillo; Covachuelas.	*Olmillo y las cobachuelas*	18	18	-	-	-	-	-
		le 1	L v1	uu	1		-	-

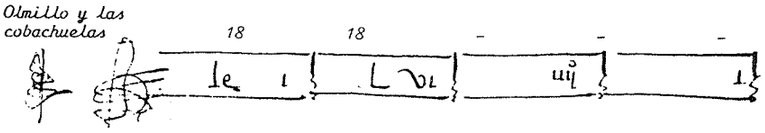

DENOMINACION ACTUAL	Pueblos	Vezinos todos vs.	Pecheros	Hidalgos	Clerigos	Religs	Religiosos sin Lais fres	frailes	fzas
Valsamos (*)	*Valsamos*	17	17	–	–	–	–	–	
Navares de Enmedio.	*Navares de en medio*	119	114	4	1	–	–	–	
Urueñas	*Urueñas*	61	58	1	2	–	–	–	
Castroserracin	*Castroserrezin*	27	27	–	–	–	–	–	
Castrojimeno	*Castro Ximeno*	38	37	–	1	–	–	–	
Carrascal del Rio	*Carrascal*	43	42	–	1	–	–	–	
Navalilla	*Navalilla*	13	13	–	–	–	–	–	
Burgomillodo	*El burgo*	2	2	–	–	–	–	–	
Hinojosa del Cerro.	*La hinojossa*	11	11	–	–	–	–	–	
Villaseca	*Villaseca*	21	21	–	–	–	–	–	
Castillo de Sepúlveda.	*Castillo y Villa Vesa su anexo*	21	21	–	–	–	–	–	
	MONTA:	434	419	9	6	–	–	–	

==== *La tierra de maderuelo* ====

Riaguas de San Bartolomé.	*Riaguas*	54	50	3	1	–	–	–
Linares	*Linares*	12	11	–	1	–	–	–
Valdevarnes	*Val de barne*	28	27	–	1	–	–	–
Alconada de Maderuelo.	*Alconada*	18	17	–	1	–	–	–
Fuentemizarra	*Fuentenisarra*	21	21	–	–	–	–	–
Villamayor (*5)	*Villamayor*	22	21	–	1	–	–	–
Moral de Hornuez	*El moral*	58	56	–	2	–	–	–
Cilleruelo de San Mamés.	*Çilleruelo*	36	35	–	1	–	–	–
Carabias	*Caravias*	12	11	–	1	–	–	–
Aldealengua de Santa Maria.	*Aldea luenga*	46	44	–	2	–	–	–
Campo de San Pedro	*El campo*	54	53	–	1	–	–	–
Cedillo de la Torre	*Çedillo*	76	74	–	2	–	–	–
Alconadilla	*Alconadilla*	11	10	1	–	–	–	–
Valperal (*)	*Valdeperal*	5	5	–	–	–	–	–
	MONTA:	453	435	4	14	–	–	–

DENOMINACION ACTUAL	Pueblos	Vezinos: todos vz.os	Vezinos: Pecheros	Vezinos: Hidalgos	Vezinos: Clerigos	Vezinos: Religiosos	Religiosos: sin los de fr.co	Religiosos: frailes	Religiosos: fran.cos
		==== Tierra de Fuentidueña ====							
Valles de Fuentidueña	Los Valles	32	31	-	1	-	-	-	-
Fuente el Olmo de Fuentidueña.	Fuente el olmo	65	62	1	2	-	-	-	-
Torrecilla del Pinar.	Torrezilla	74	72	-	2	-	-	-	-
Fuentepiñel	Fuente pinel	71	70	-	1	-	-	-	-
Cozuelos de Fuentidueña.	Cozuelos	92	90	-	2	-	-	-	-
		[illegible]	[illegible]	[illegible]	[illegible]	[illegible]	[illegible]	[illegible]	-
Vegafría	Vega fria	82	81	-	1	-	-	-	-
Aldeasoña	Aldea soma	44	43	-	1	-	-	-	-
Calabazas	Calavazas	77	76	-	1	-	-	-	-
Vivar de Fuentidueña.	El binar	9	8	-	1	-	-	-	-
Fuentesaúco de Fuentidueña.	Fuente sauco	96	93	1	2	-	-	-	-
Membibre de la Hoz	Menbibre	38	36	1	1	-	-	-	-
Castro de Fuentidueña.	Castro	51	50	-	1	-	-	-	-
San Miguel de Bernuy.	S. miguel	28	27	-	1	-	-	-	-
Fuentesoto	Fuente soto	53	52	-	1	-	-	-	-
Torreadrada	Torredrada	56	55	-	1	-	-	-	-
Cobos de Fuentidueña	Cobos	35	33	1	1	-	-	-	-
		[illegible]	[illegible]	[illegible]	[illegible]	[illegible]	[illegible]	-	-
Pecharromán	Pecharroman	44	43	-	1	-	-	-	-
Sacramenia	Sagrameña	148	141	-	4	3	30	-	-
Tejares	Tejares	21	20	-	1	-	-	-	-
Santa Cruz	Santacruz	2	2	-	-	-	-	-	-
Valtiendas	Valdetiendas	60	59	-	1	-	-	-	-
Fuentidueña	El arraval de Fuentidueña	23	23	-	-	-	-	-	-
	MONTA:	1.201	1.167	4	27	3	30	-	-
		[illegible]	[illegible]	[illegible]	[illegible]	[illegible]	[illegible]	[illegible]	[illegible]
		==== Tierra de Fresno ====							
Aldeanueva del Monte.	Aldea nueva	27	26	-	1	-	-	-	-
Seguera del Fresno.	Siquera	58	55	1	2	-	-	-	-
Castiltierra	Castiltierra	19	17	1	1	-	-	-	-
Riahuelas	Riaguela	44	43	-	1	-	-	-	-
Cascajares.	Cascaxares	55	54	-	1	-	-	-	-
		[illegible]	[illegible]	[illegible]	[illegible]	-	-	-	-

DENOMINACION ACTUAL	Pueblos	Vezinos: todos vs.	Vezinos: Pecheros	Vezinos: Hidalgos	Vezinos: Clerigos	Vezinos: Religiosos	Religiosos: sin los de S. Fr.co	Religiosos: frailes	Religiosos: franc.cos
Pajares de Fresno	*Pajares*	36	35	-	1	-	-	-	
Cincovillas	*Çinco Villas*	22	21	-	1	-	-	-	
Gómeznarro	*Gomez naharro*	14	14	-	-	-	-	-	
	MONTA:	275	265	2	8	-	-	-	

==== *Tierra de Pedraza* ====

Redes de Abajo y Redes de Arriba.	*Robledillo que sos dos barrios*	25	25	-	-	-	-	-	
Las Vegas (paraje).	*Las Vegas que son tres barrios*	35	34	-	1	-	-	-	
Santiuste de Pedraza	*Santiuste con çinco barrios*	45	44	-	1	-	-	-	
Val de San Pedro	*Balde san pedro q' son tres barrios*	56	55	-	1	-	-	-	
Navafría	*Nava fria con dos barrios*	83	81	-	2	-	-	-	
Collado Hermoso	*Collado fermosso*	39	38	-	1	-	-	-	
Aldealengua de Pedraza	*Aldea luenga con siete barrios*	95	94	-	1	-	-	-	
Gallegos	*Gallegos con dos barrios*	76	75	-	1	-	-	-	
Matabuena	*Mata buena con sus barrios*	108	105	-	3	-	-	-	
Arcones	*Arcones con sus barrios*	105	104	-	1	-	-	-	
Orejana (Munic. cap.El Arenal).	*Orezana*	43	42	-	1	-	-	-	
Valleruela de Pedraza	*Valleruela con sus çinco barrios*	86	85	-	1	-	-	-	
Rebollo	*Rebollo con sus barrios*	47	46	-	1	-	-	-	
Puebla de Pedraza	*La Puebla*	31	30	-	1	-	-	-	
Arevalillo de Cega	*Arevalillo*	21	20	-	1	-	-	-	
Valdevacas	*Valdebacas con dos barrios*	82	81	-	1	-	-	-	
Cubillo	*El cubillo*	34	33	-	1	-	-	-	
Arahuetes	*Ara huentes, despoblado*								
	MONTA:	1.011	992	-	19	-	-	-	

DENOMINACION ACTUAL	Pueblos	Vezinos todos vs	Pecheros	Hidalgos	Clerigos	Religs	Religiosos sin hazer ó frs	frayles	frayls
		==== Sesmo de Torrano, tierra de Ayllon ====							
Vallunquera (*6)	Vallunquera	22	22	-	-	-	-	-	
Ligos	Ligos	27	26	-	1	-	-	-	
Torremocha de Ayllón	Torremocha	58	57	-	1	-	-	-	
Torraño	Torrano	27	26	-	1	-	-	-	
		cccc uii	cccc L			u			
		= Sesmo de baldanzo =							
	==suma anterior	cccc uii	cccc L			u			
Valdanzo	Valdanzo	21	20	-	1	-	-	-	
Valdanzuelo	Valdanzuelo	11	10	-	1	-	-	-	
Cenegro	Çenegro	19	18	-	1	-	-	-	
Mazagatos	Mazagatos	7	5	1	1	-	-	-	
Santa María de Riaza	Santa maría de Riaza	27	24	2	1	-	-	-	
Corral de Ayllón	El corral	35	33	-	2	-	-	-	
		= Sesmo del Rio =							
Santibañez de Ayllón	Santivañez	54	52	-	2	-	-	-	
Francos	Francos	13	12	-	1	-	-	-	
Grado del Pico	Grados	19	18	-	1	-	-	-	
Villacadima	Villacadima	31	30	-	1	-	-	-	
Estebanvela	Estevan Vela	29	28	-	1	-	-	-	
		m	lccc I	u	e vi	-	-	-	
		= Sesmo de Liçeza =							
	== suma anterior	m	lccc I	u	e vi				
Torresuso	Torresuso	22	20	1	1	-	-	-	
Montejo de Tiernes	Montejo	31	30	-	1	-	-	-	
Noviales	Nobiales	19	18	-	1	-	-	-	
Cuevas de Ayllón	Cuebas	31	29	-	2	-	-	-	
Liceras	Lijeras	32	31	-	1	-	-	-	
		==== Sesmo de La Sierra ====							
El Muyo	El muyo	17	16	-	1	-	-	-	
Villacorta	Villaconta	29	28	-	1	-	-	-	
Madriguera	Madriguera	34	32	1	1	-	-	-	
Serracín	Serrazin	16	15	-	1	-	-	-	
Becerril	Bezerril	32	31	-	1	-	-	-	
El Negredo	Negredo	23	22	-	1	-	-	-	
		lcce vi	L u		ee vu	-	-	-	

DENOMINACION ACTUAL	Pueblos	Vezinos: todos vs	Pecheros	Hidalgos	Clerigos	Religiosos: Religiosos	sin Lugar é Fra	Frayles	Frayl
		= Sesmo de Saldaña =							
	== suma anterior								
Saldaña de Ayllón	Saldaña	26	25	-	1	-	-	-	
Aldealázaro	Aldea lazaro	25	24	-	1	-	-	-	
Ribota	Ribota	31	30	-	1	-	-	-	
Martín Muñoz de Ayllón	Martin muñoz	15	14	-	1	-	-	-	
Alquite	Alquite	12	12	-	-	-	-	-	
Valvieja	Val Vieja	27	25	1	1	-	-	-	
		==== Sesmo de alensierra ====							
Almiruete	Almiruete	46	44	1	1	-	-	-	
Majaelrayo	Mazada el rrayo	47	46	-	1	-	-	-	
Campillo de Ranas.	Campillo de Ranas con çinco lugares q' es todo un q°	73	71	1	1	-	-	-	
Cantalojas	Cantalozas	49	46	2	1	-	-	-	
	MONTA:	1.037	990	10	37	-	-	-	
						-	-	-	
		==== Tierra de Coca ====							
	La nava de coca	179	164	14	1	-	-	-	
						-	-	-	
Santiuste de San Juan Bautista	Santiuste	190	183	4	3	-	-	-	
Navas de Oro	Navasdobo	96	94	1	1	-	-	-	
Moraleja de Coca	Moraleja	34	31	2	1	-	-	-	
Sanchón (ª)	Sanchon	31	30	-	1	-	-	-	
Fuente de Santa Cruz	Fuente de coca	136	130	1	5	-	-	-	
Ciruelos de Coca	Çiruelos	39	38	-	1	-	-	-	
Villeguillo	Valleguillo	61	57	2	2	-	-	-	
	Castrillo, despoblado								
Bernuy de Coca	Bernuy y torganillo	36	35	-	-	-	-	-	
						-	-	-	
Villagonzalo de Coca	Villagonçalo	59	56	2	1	-	-	-	
Trinidad (ª)	Trenidad	8	8	-	-	-	-	-	
	MONTA:	869	826	26	17	-	-	-	

DENOMINACION ACTUAL	Pueblos	Vezinos: todos vs.	Vezinos: Pecheros	Vezinos: Hidalgos	Vezinos: Clerigos	Religiosos	Religiosos: sin los de S. Fr.co	Religiosos: frailes	Religiosos: fran.cos
				==== Tierra de Aça ====					
Fuentecén	*Fuenteçen*	47	44	2	1	-	-	-	
Valdezate	*Valdeçate*	81	79	-	2	-	-	-	
Fuentemolinos	*Fuente molinos*	40	39	-	1	-	-	-	
Torre de Corcos (paraje)	*cohorcos*	32	31	-	1	-	-	-	
Sequera de Aza	*Sequera*	29	28	-	1	-	-	-	
Hontangas	*Hontangas*	19	18	-	1	-	-	-	
Castrillo de la Vega.	*Castrillo*	40	38	-	2	-	-	-	
Adrada de Haza	*Adrada*	55	54	-	1	-	-	-	
	MONTA:	343	331	2	10	-	-	-	
		[illegible]	[illegible]	[illegible]	[illegible]	-	-	-	
				==== Tierra de Peñaranda ====					
San Juan del Monte	*Aldea el monta*	54	52	1	1	-	-	-	
Aldea de Santa María (ª)	*Aldea de santa maria*	18	18	-	-	-	-	-	
Casanova	*Casanieva*	14	13	-	1	-	-	-	
	MONTA:	86	83	1	2	-	-	-	
		[illegible]	[illegible]	[illegible]	[illegible]	-	-	-	
				==== Tierra de Montejo ====					
Valdevacas de Montejo.	*Valdebacas*	24	24	-	-	-	-	-	
Valverde de Montejo.	*Villa Verde*	22	21	-	1	-	-	-	
Villalvilla de Montejo.	*Villaluilla*	13	13	-	-	-	-	-	
Pradales	*Pradales*	29	28	-	1	-	-	-	
Milagros	*Milagros*	13	12	-	1	-	-	-	
		[illegible]	[illegible]	[illegible]	[illegible]	-	-	-	
Pardilla	*Pardilla*	47	46	-	1	-	-	-	
Valdeherreros (paraje).	*Valdeherreros*	21	20	-	1	-	-	-	
	Tamaron, despoblado								
Cazohuar **(*7)**	*Cassahuar*	9	9	-	-	-	-	-	
Santa Cruz de Salceda.	*Santacruz*	97	95	1	1	-	-	-	
Honrubia de la Cuesta.	*Fuenrrubia*	30	29	-	1	-	-	-	
La Nava (ª) (Moral de H.)	*La nava*	2	2	-	-	-	-	-	
	MONTA:	307	299	1	7	-	-	-	
		[illegible]	[illegible]	[illegible]	[illegible]				
		[illegible]	[illegible]	[illegible]	[illegible]				

DENOMINACION ACTUAL	Pueblos	Vezinos todos vs.	Pecheros	Hidalgos	Clerigos	Religiosos sin Loriz.	Religiosos Frailes	Religiosos Mon.
		==== Tierra de Yscar ====						
Cogeces de Iscar	Copeçes	87	73	12	2	-	-	-
Megeces	Mexeçes	51	47	3	1	-	-	-
Pedrajas de San Esteban	Las pedrazas	67	66	-	1	-	-	-
		[illegible]					-	-
Villanueva	Villanueva	22	21	-	1	-	-	-
Villaverde de Iscar	Villaverde	37	36	-	1	-	-	-
Fuente el Olmo de Iscar.	Fuente el olmo	23	21	-	2	-	-	-
Aldeanueva (a)	Aldeanueva	19	16	2	1	-	-	-
Remondo	Remondo	22	21	-	1	-	-	-
	Sanchegudo, despoblado							
Fuente de Santibáñez.	Santibañez	20	18	1	1	-	-	-
	MONTA:	348	319	18	11	-	-	-
		[illegible]				-	-	-
		==== Sesmo de Hontalvilla ====						
Dehesa Mayor	La dehesa mayor	42	31	10	1	-	-	-
Moraleja de Cuéllar	Moraleja	48	38	9	1	-	-	-
		[illegible]				-	-	-
Fuentes de Cuéllar	Las fuentes	91	88	2	1	-	-	-
Molino de Aldehuela	Aldiguela de la Vega	26	25	-	1	-	-	-
Frumales	Frimales	39	38	-	1	-	-	-
Palacio de Buengrado.	Buengrado	1	1	-	-	-	-	-
Lovingos	Lobinigos y el barrio	33	32	-	1	-	-	-
Olombrada	Olonbrada	122	118	3	1	-	-	-
Perosillo	Perosillo	63	62	-	1	-	-	-
Santisteban (a)	Santistevan	27	26	-	1	-	-	-
Hontariegos (camino)	Hontariego	22	21	-	1	-	-	-
Hontalbilla	Hontalvilla	103	98	4	1	-	-	-
Adrados	Hadrados	69	68	-	1	-	-	-
	MONTA:	686	646	28	12	-	-	-
		[illegible]						

DENOMINACION ACTUAL	Pueblos	Vezinos: todos vs.	Vezinos: Pecheros	Vezinos: Hidalgos	Vezinos: Clerigos	Vezinos: Religiosos	Religiosos: sin los de S. Fr.co	Religiosos: frailes franc.cos
		==== Seismo de Balcorria ====						
Campaspero	Canpaspero	30	29	-	1	-	-	-
Minguela (ª)	Minguela	81	80	-	1	-	-	-
Torrescárcela	Torrescarçela	59	58	-	1	-	-	-
Aldealbar	Aldea del Val	100	97	1	2	-	-	-
Ponciangue	Poçiangue	16	15	-	1	-	-	-
Santibáñez de Valcorba.	Santiabañez	49	43	5	1	-	-	-
Bahabón.	Bahabon	122	120	-	2	-	-	-
Cogeces del Monte	Coxeçes del monte	294	283	5	3	3	30	-
	MONTA:	751	725	11	12	3	30	-
		[illegible]	[illegible]	[illegible]	[illegible]	[illegible]	-	-
		==== Sesmo de Monte mayor ====						
Montemayor (de Pililla).	Montemayor	141	134	4	3	-	-	-
San Miguel del Arroyo.	San Miguel del arroyo	80	77	1	2	-	-	-
		[illegible]	[illegible]	[illegible]	[illegible]	-	-	-
El Caño (paraje)	El caño	20	19	-	1	-	-	-
Santiago del Arroyo	Santiago del Arroyo	32	27	4	1	-	-	-
Casarejos (ª)	Casarejos	27	26	-	1	-	-	-
San Cristóbal de Cuéllar.	S.Xpoval	34	32	1	1	-	-	-
Viloria	Villoria	37	35	1	1	-	-	-
	MONTA:	371	350	11	10	-	-	-
		[illegible]	[illegible]	[illegible]	[illegible]	-	-	-
		==== Sesmo de la Mata ====						
Valledado	Vallelado	70	60	9	1	-	-	-
Chañe	Chane	81	76	3	2	-	-	-
Arroyo de Cuéllar	El arroyo	44	43	-	1	-	-	-
El Aldehuela de Carracillo (ª).	El aldehuelo de carrazillo	23	22	-	1	-	-	-
		[illegible]	[illegible]	[illegible]	[illegible]	-	-	-
Fresneda de Cuéllar	Fresneda	6	1	5	-	-	4 (*8)	-
Samboal	La collacion de San boal frades y gomez chieco q' es todo un conçejo	37	37	-	-	-	4	-
Mata de Cuéllar	La mata	58	56	-	1	1	8	-
Ovilo (ª)	Ovilo	18	17	-	1	-	-	-
Torrenuño Gómez	Torrenuño gomez	29	26	2	1	-	-	-

DENOMINACION ACTUAL	Pueblos	Vezinos: todos vs	Pecheros	Hidalgos	Clerigos	Religiosos: sin Loxa y frayles	frayles	frayan
Narros de Cuéllar	*Naharros y Marieles*	27	26	–	1	–	–	–
	MONTA:	393	364	19	9	1	16	–

==== *Sesmo de Naval mançano* ====

Navalmanzano	*Naval mançano*	104	76	27	1	–	–	–
						–	–	–
Campo de Cuéllar	*El campo*	75	74	–	1	–	–	–
Nava de la Asunción	*Navasdolo*	73	70	2	1	–	–	–
Losanez (paraje)	*Los sanes*	33	31	1	1	–	–	–
San Martín; Mudrian.	*S.martin y nuño adrian que es un conçejo*	39	38	–	1	–	–	–
Zarzuela del Pinar	*Çarçuela*	70	59	10	1	–	–	–
Sanchonuño	*Sanchonuño*	49	47	1	1	–	–	–
Pinarejos	*Pinarejos tirados*	60	59	–	1	–	–	–
Gomezserracín	*Gomez serrezin*	67	66	–	1	–	–	–
Chatún	*Chatin*	24	23	–	1	–	–	–
	MONTA:	594	543	41	10	–	–	–
						–	–	–

==== *Tierra de Castilnobo* ====

Villafranca	*Villafranca*	30	30	–	–	–	–	–
Torrecilla	*Torreçilla*	17	17	–	–	–	–	–
Nava (Condado de Castilnovo).	*La nava*	28	28	–	–	–	–	–
Valdesaz	*Valdesaz*	18	18	–	–	–	–	–
	MONTA:	93	93	–	–	–	–	–

La Sacronimia de Segovia
= Relación =
de los monesterios y Religiosos dellos que ay en ella

	Religiosos de s. Fran.co	Religiosos de otras Sordenes y monjas de todas
=== En la dicha çiudad de Segovia ===		
Un monesterio que es del Parral de la horden de S. Geronimo en que ay quarenta Religiosos	-	40
Otro de Premoste en que ay doze Religiosos	-	12
Otro de Santa Cruz de dominicos	-	70
Otro de agustinos	-	30
Otro de la compañia de Jhs	-	24
Otro de carmelitas descalços	-	12
Otro de la merçed	-	24
Otro de la trenidad	-	20
Otro de San Françisco	70	-
Otro de descalços de esta horden	14	-
	Lcei uii	a cce y
Otro de monjas de Santo Antonio el Real	-	70
Otro de la encarnaçion	-	20
Otro de santa Ysabel	-	40
Otro de santo domingo el Real	-	50
Otro de Corpus Xpi	-	17
Otro de San Josephe	-	14
Otro de la humildad	-	30
Otro de San Viçente	-	50
=== Bernui de porreros llamado de Porrazes ===		
=== Sesmo de la trinidad ===		
Un monesterio llamado de Santa maria de Parraçes de la orden de s. geronimo en que ay diez frailes	-	10
=== En Martimuñoz del Sesmo de Posaderas ===		
Un monesterio de françiscos descalços	12	-
	c. y	m. l
=== rascafria en el Sesmo de Loçoya ===		
Un monesterio que se llama el Paular de los cartujos en que ay quarenta frailes	-	40
=== Escurial, Sesmo de Casarrubios ===		
Un monesterio que se llama San Lorenço el Real y no declara el número que tiene		

	Religiosos de S. Fran.co	Religiosas de otras Ordenes y monjas de todas
=== Sagrameña tierra de Fuentidueña ===		
Un monesterio de bernardos en que ay	–	30
=== Coxeçes del monte sesmo de Balcorria ===		
Un monesterio de Ntra Sra de armedilla de geronimos	–	30
=== San boal del Sesmo de la Mata ===		
Un monesterio de Benitos en que ay quatro frailes	–	4
		uij
=== La Mata, del dicho Sesmo ===		
Un monesterio que se llama del Pino de agustinos	–	8
=== Navalcarnero ===		
Un monesterio de la compañia de Jhs	–	8
=== Chinchon, sesmo de Baldemoro ===		
Un monesterio de frailes agustinos	–	24
=== Ayllon ===		
Un monesterio de monjas françiscas	–	26
=== Peñaranda ===		
Un monesterio de monjas franciscas que tiene	–	23
		Leeé R
=== Cuellar ===		
Un monesterio de frailes françiscos	30	–
Otro de la horden de la Santisima Trinidad	–	16
Otro de monjas françiscas	–	30
Otro de beatas	–	14
=== Coca ===		
Un monesterio de françiscos descalços	12	–
=== Alaexos ===		
Un monesterio de la misma calidad	12	–
	L uij	Le

	Religiosos de S. Fran.co	Religiosos de otras Ordenes y monjas de todas
=== Fuentidueña ===		
Un monesterio de françiscos	18	-
=== Santa Maria de Nieba, llamada la Real ===		
Un monesterio de dominicos	-	34
	168	820
		168
		988



Monasterios que no aparecen en esta Relación pero que constan en la de Pueblos.

Fresneda: un monasterio	-	4
El Espinar: un monasterio con un vecino, se estiman	-	[12]
Sumario de la Relación anterior	168	820
		836
		168
		1.004

NOTAS AL VECINDARIO DE SEGOVIA.

La paginación se refiere a la particular de êsta provincia que figura en el margen superior derecho de cada página.

Pág. 4 (*1) En el original aparece un pechero menos, estas cifras se han tomado del "Por menor".

Pág. 5 (*2) En el original aparece un pechero menos y un hidalgo más, estas cifras se han tomado del "Por menor".

Pág. 13 (*3) La villa de Bustarviejo estuvo bajo la jurisdicción de Segovia hasta el último día del año 1650, en el cual por un Privilegio Real se confirma su excensión de esa capital junto con sus anejos que fué ya otorgada por escritura de 24 de diciembre de 1626 y por la que pagó 422.500 maravedises. Posteriormente Navalafuente se emancipó de Bustarviejo tras un largo proceso a cuyo término se procedió a señalar sus límites el 19 de enero de 1734. La emancipación fué ratificada por la Hacienda Real el 27 de octubre de 1775, contaba entonces con 25 vecinos. Mucho más tarde, Valdemanco, que en el siglo XV al parecer se llamaba "Las Casas de Valdemanco", consiguió también su emancipación, por resolución de la Regencia del Reino el 4 de diciembre de 1840, como consta en escritura otorgada en Torrelaguna el 27 de diciembre de 1842.(Cfr. García, Inocente y Baonza, Samuel: "Desde un consejo de Castilla". ISBN: 84-300-1061-0, pags. 85 y sgts.)

Pág. 14 (*4) Desaparecido. Sólo existe una ermita. (Comunicación de José Mª López Zumel, Delegado del INE en Segovia).

Pág. 17 (*5) Estaba situado en el actual municipio de Maderuelo. Hoy en ruinas. (Comunicación de José Mª. López Zumel).

Pág. 20 (*6) Estaba situado en el actual municipio de Ayllón. Actualmente en ruinas. (Comunicación de J.Mª. López Zumel).

Pág. 22 (*7) Estuvo situado en el actual municipio de Montejo de la Vega de la Serrezuela. Hoy en ruinas. (Comunicación de J.Mª. López Zumel).

Pág. 24 (*8) No aparece en la Relación de Monasterios.

--- o ---

Vecindario de Sevilla



* *Anverso de la segunda hoja, folio 7, de la "Relación por Mayor" del Vecindario de la CIUDAD DE SEVILLA Y SU PROVINCIA.*

Archivo Gral. de Simancas
Legajo: 1,301 Cont. Grles.
Tamaño real: 21,5 x 31 cms.

La ciudad de Seuj y su Provincia — Son

De la Vezindad que ay en ella sacadas las Relaciones q se hizo Año 1587

DENOMINACION ACTUAL	Pueblos	Vezinos: todos vs	Vezinos: Pecheros	Vezinos: Hidalgos	Vezinos: Clerigos	Vezinos: Religios	Religiosos: sin Lorac y Fr	Religiosos: frailes Aran
Sevilla	La ciudad de Sevilla con Triana, se hace quenta q tiene	18.000	14.000	[2.790]	[1.047]	[163]	[1.632]	[34]
Alcalá de Guadaira.	Alcalá de Guadaira	1.102	1.080	-	21	1	12	20
Utrera	Utrera	2.687	2.600	24	48	15	[152]	[22]
Lebrija	Lebrija	726	700	-	20	6	58	16
Villamartin	El lugar de Villamartin	726	709	3	14	-	-	-
		[illegible]					-	-
Las Cabezas de San Huan.	El lugar de Caveças de San Juan	216	215	-	1	-	-	-
Los Palacios; Villafranca.	Villafranca de la marisma	251	249	-	2	-	-	-
Dos Hermanas	Dos hermanas	202	200	-	2	-	-	-
	==== Sierra de Costantina ====							
Cazalla de la Sierra.	Caçalla de la Sierra	1.273	1.219	16	30	8	87 (*1)	22
Alanís	Alanis	432	419	4	8	1	12	-
Constantina	Costantina	1.047	1.023	2	14	8	[82]	[22]
La Puebla de los Infantes.	La puebla de los Infantes	451	445	-	6	-	-	-
		[illegible]					(*2) -	-
Villanueva del Rio	Villanueva del Camino que agora se llama Del Rio	267	264	-	3	-	-	-
El Pedroso	El Pedroso	403	396	3	4	-	-	-
San Nicolás del Puerto.	S.Nicolás	97	97	-	-	-	-	-
	==== Sierra de Aroche ====							
Aracena; Higuera de la Sierra.	Araçena con sus anexos y con los vezinos que biben en lugar de la Higuera	2.583	2.525	10	43	5	50	-
Galoraza	Galoraza y sus anexos	290	282	6	2	-	-	-
		[illegible]					-	-
Cortegana	Cortegana	604	593	3	8	-	-	-
La Nava	La nava	61	60	-	1	-	-	-
Aroche	La villa de aroche	535	530	-	5	-	-	-
Frejenal de la Sierra.	La villa de Frexenal	1.348	1.234	75	39	-	-	-
Cumbres Mayores	Cunbres mayores	389	375	2	9	3	30	-

DENOMINACION ACTUAL	Pueblos	Vezinos todos vs	Pecheros	Hidalgos	Clerigos	Religios	Religiosos sin horas ó frayles	frayles fran
Cumbres de Enmedio	Cunbres de enmedio	36	34	–	2	–	–	–
Cumbres de San Bartolomé.	Cunbres de S. Bte	377	372	1	4	–	–	–
Encinasola	Enzina sola	619	611	–	8	–	–	–
							–	–
El Cerro de Andévalo.	El çerro	363	360	–	3	–	–	–
El Real de la Jara	El Real	189	187	–	2	–	–	–
Higuera la Real	La Higuera carca de Frexenal	597	580	8	9	–	–	–
El Bodonal de la Sierra.	El bodonal	376	367	1	8	–	–	–
Marotera (ª)	Marotera	13	12	–	1	–	–	–
Hinojales	Hinozales	117	115	–	2	–	–	–
Santa Olalla del Cala.	Santolalla	366	360	1	5	–	–	–
Zufre	Villa de Çufre	314	300	10	4	–	–	–
							–	–
Cala	Villa de Cala	183	178	2	3	–	–	–
Castilblanco de los Arroyos.	Castilblanco	419	417	–	2	–	–	–
Almadén de la Plata	Almaden	306	303	1	2	–	–	–
El Castillo de las Guardas.	Castil de las guardas	509	504	3	2	–	–	–
	La higuera cerca de Araçena sin los vezinos que biven en el dicho lugar. tmo de araçena.			La vezindad deste lugar se puso con la de araçena q'esta antes desto.				
Aljarafe	==== Axarafee ====							
Coria del Río	La villa de Coria	360	354	2	4	–	–	–
							–	–
La Puebla del Río	La puebla cerca de Coria	233	229	2	2	–	–	–
Aznalcázar	Aznalcaçar	534	527	–	6	1	15	–
Sanlúcar la Mayor	San Lucar La mayor	802	784	–	18	–	12 (*3)	–
Escacena	Escaçena	389	383	–	6	–	–	–
Paterna del Campo	Paterna	470	462	1	5	2	24	–
Castilleja del Campo.	Castilleza del canpo	161	160	–	1	–	–	–
Burguillos	Burguillos	155	152	1	1	1	10	–
							–	–
Gerena	Gerena	308	306	–	2	–	–	12
El Garrobo	El garrobo	113	112	–	1	–	–	–
Salteras	Salteras	355	352	–	3	–	–	–
Pilas	Pilas	176	174	–	2	–	–	–
Huévar	Huebar	265	244	17	4	–	–	–
Manzanilla	Mançanilla	455	450	5	–	–	–	–

DENOMINACION ACTUAL	Pueblos	Vezinos: todos vz.os	Vezinos: Pecheros	Vezinos: Hidalgos	Vezinos: Clerigos	Vezinos: Religiosos	Religiosos: sin los de S. Fr.co	Religiosos: frailes	Religiosos: fran.cos
Guillena	Guillena	273	268	3	2	-	-	-	
Aznalcóllar	Aznalcollar	222	220	-	2	-	-	-	
Alcalá del Río	Alcalá del Rio	586	580	-	6	-	-	-	
		[illegible]	[illegible]	[illegible]	[illegible]	[illegible]	-	-	
La Rinconada	La Rinconada	114	114	-	-	-	-	-	
	La mitación de S. Joan quees lugar de tomares y su tr.no	252	250	-	2	-	2	-	
Hinojos	Hinozos	285	280	1	4	-	-	-	
Hacienda de Valencinilla del Hoyo; Venta de Santo Domingo; Venta del Repudio.	La mitación de santo domingo quees paternilla Valençinilla del hoyo. La venta de santo domingo y otra Venta y el molino del Repudio	86	82	3	1	-	-	-	
		[illegible]	[illegible]	[illegible]	[illegible]	-	-	-	
Bolullos de la Mitación.	La mitación de bollullos del Axarafee	156	155	-	1	-	-	-	
Almensilla	La mitacion de caçalla de almançor	127	126	-	1	-	-	-	
Valencina de la Concepción.	Valencina del Alcor	154	143	9	2	-	-	-	
Palomares del Río	Los conçejos de la mitacion de Palomares	217	215	-	2	-	-	-	
	==== Provincia de Sevilla ====								
Jerez de la Frontera.	Xerez de la Frontera, de la vezindad desta çiudad no se hizo averig.on y se considera por la q' se hizo el año 588 para lo de las alq':	6.816	5.776	750	250	40	[402]	[22]	
		[illegible]	[illegible]	[illegible]	[illegible]	[illegible]	-	-	
Ecija	Eçixa	5.078	4.685	150	200	43	431	40	
Umbrete	La villa de humbrete	151	150	-	1	-	-	-	
Villamanrique de la Condesa (*4)	Mures	146	145	-	1	-	-	-	
Rianzuela (paraje)	Riançuela	147	145	1	1	-	-	-	
Villalba del Alcor	Villalva del Alcor	439	424	8	7	-	-	-	
Lora del Río	La villa de Lora	912	888	5	19	-	-	-	
Carmona	La villa de Carmona sin el lugar y barrio de la Canpana	1.933	1.751	105	51	26	258	34	
La Campana	La canpana	248	243	3	2	-	-	-	
		[illegible]	[illegible]	[illegible]	[illegible]	[illegible]	-	-	

DENOMINACION ACTUAL	Pueblos	Vezinos: todos vs	Pecheros	Hidalgos	Clerigos	Religiosos	Religiosos: sin horden ó Frayles	Religiosos: Frayles Clarisas
La Palma del Condado	*La villa de la palma*	*460*	*452*	–	*8*	–	–	–
Alameda	*Alcala de Juana dorta que tanvien se llama Alcala la del alameda*	*69*	*67*	–	*2*	–	–	–
Castilleja de la Talhara	*Castilleza de Talahara*	*6*	*6*	–	–	–	–	–
Robaina	*Robaina*	*7*	*7*	–	–	–	–	–
Tocina	*La villa de Tosina*	*306*	*300*	*3*	*3*	–	–	–
Castilleja de Guzmán.	*Castilleza de alcantara q' tanvien se llama De guzman*	*65*	*63*	–	*2*	–	–	–
						–	–	–
Albaida de Algarafe.	*Alvaida*	*205*	*203*	–	*2*	–	–	–
Heliche (*5)	*Eliche*	*16*	*16*	–	–	–	–	–
Villanueva del Ariscal	*Villanueva de ariscal*	*299*	*298*	–	*1*	–	–	–
Olivares	*La villa de Olivares*	*110*	*109*	*1*	–	–	–	–
Gelo	*Xelo de cavido que por otro nombre se llama Torregrosa*	*9*	*9* (*6)	–	–	–	–	–
Ginés	*La villa de gines*	*40*	*33*	*6*	*1*	–	–	–
							–	–
Castilleja de la Cuesta.	*Castilleza de la Cuesta*	*61*	*60*	–	*1*	–	–	–
Marchenilla-Gandul	*Gandul y Marchenilla*	*116*	*112*	*2*	*2*	–	–	–
Benacazón	*Benacaçon*	*190*	*178*	*10*	*2*	–	–	–
Gelves	*La villa de gelves*	*121*	*119*	*1*	*1*	–	–	–
Carrión de los Cêspedes (*7)	*Carrion de çespedes q' por otro nombre se llama carrion de los ajos*	*50*	*47*	*1*	*2*	–	–	–
El Viso del Alcor	*El viso*	*179*	*179*	–	–	–	–	–
						–	–	–
Alcolea del Río	*Alcolea*	*250*	*245*	*3*	*2*	–	–	–
Fuentes de Andalucía.	*Fuentes*	*481*	*473*	*1*	*7*	–	–	–
Guadajoz	*Guadahoz*	*56*	*55*	–	*1*	–	–	–
Cantillana	*Cantillana*	*534*	*523*	–	*11*	–	–	–
Santiponce	*Santiponçe*	*93*	*91*	–	*2*	–	–	–
Brenes	*Brenes*	*157*	*153*	–	*4*	–	–	–
La Algaba	*Algava*	*619*	*616*	–	*3*	–	–	–
Villaverde del Río	*Villaverde*	*124*	*123*	–	*1*	–	–	–
Medina Sidonia	*La ciudad de Medina sidonia*	*1.433*	*1.381*	*4*	*40*	*8*	[82]	–
							–	–

DENOMINACION ACTUAL	Pueblos	Vezinos: todos vs	Vezinos: pecheros	Vezinos: Hidalgos	Vezinos: Clerigos	Vezinos: Religiosos	Religiosos: sin hazer ó fr.ª	Religiosos: frayles	Religiosos: mzas
Vejer de la Frontera.	Bexel	968	884	60	24	-	-		-
Conil de la Frontera.	Conil	331	325	1	5	-	-		-
Chiclana de la Frontera.	Chiclana	639	627	-	12	(*8)	-		-
Jimena de la Frontera.	Ximena	1.216	1.203	1	12	-	-		-
Sanlúcar de Barrameda.	San Lucar de Barrameda	968	913	11	30	14	[142]		[22]
Trebujena	Trebuxena	142	140	1	1	-	-		-
Niebla	Niebla	361	353	-	8	-	4		-
Trigueros	Trigueros	762	737	2	21	2	26		-
Beas	Beas	444	431	3	10	-	-		-
		[illegible]	[illegible]	[illegible]	[illegible]	[illegible]	-		-
Lucena del Puerto	Lucena	135	133	-	-	2	20		-
Rociana del Condado.	Ruçiana	166	163	-	3	-	-		-
Villarrasa	Villarrasa	514	509	-	5	-	-		-
Bonares	Bonares	118	116	-	2	-	-		-
La Puebla de Guzmán.	La Puebla de Guzman	428	424	1	3	-	-		-
Calañas	Cabañas	438	435	-	3	-	-		-
Paymogo	Paymogo	164	163	-	1	-	-		-
Cabezas Rubias	Caveças Ruvias	101	99	-	2	-	-		-
		[illegible]	[illegible]	[illegible]	[illegible]	[illegible]	-		-
Alosno	La Lozna	101	100	-	1	-	-		-
Valverde del Camino.	Valverde del Camino	291	288	-	3	-	-		-
Villanueva de las Cruces.	Villanueva de las cruzes	36	35	-	1	-	-		-
El Almendro	Almendro	80	79	-	1	-	-		-
El Rabeón	Rabeon es despoblado								
Santa Bárbara	Hornillo que se llama Santa Barvara	72	71	-	1	-	-		-
		[illegible]	[illegible]	[illegible]	[illegible]	-	-		-
Huelva	Guelva	1.090	1.048	4	30	8	75		20
Aljaraque	Alxaraque	50	49	-	1	-	-		-
San Juan del Puerto.	San Joan del Puerto	310	295	5	10	-	6	(*9)	-
Bolullos Par del Condado.	Volullos del Condado	210	205	1	4	-	2		-
Almonte	Almonte	635	622	1	11	1	12		-
Marchena	Marchena	2.170	2.106	17	39	8	79		16
Mairena del Alcor	Mairena	410	406	-	4	-	-		-
Rota	La villa de Rota	550	543	2	5	-	-		-
		[illegible]	[illegible]	[illegible]	[illegible]	[illegible]	-		-
Chipiona	Chipiona	119	117	-	1	1	12		-
Los Palacios y Villafranca.	Palaçios	153	151	-	2	-	-		-
Paradas	Paradas	294	294	-	-	-	-		-
Pruna; Algamitas.	Pruna con Algamita y Xaral	120	119	-	1	-	-		-

DENOMINACION ACTUAL	Pueblos	Vezinos: todos vz.os	Vezinos: Pecheros	Vezinos: Hidalgos	Vezinos: Clerigos	Vezinos: Religiosos	Religiosos: sin los de S. Fr.co	Religiosos: frailes franc.os
Cádiz	*La ciudad de Cadiz*	612	512	52	40	8	80	30
El Puerto de Santa María.	*La Villa del Puerto de Sta María*	1.069	1.023	12	24	10	[102]	-
Moguer	*La Villa de Moguer*	989	941	12	30	6	55	30
		[illegible]	[illegible]	[illegible]	[illegible]	[illegible]	-	-
Palos de la Frontera.	*La villa de Palos*	220	206	6	8	-	-	10
Lepe	*La villa de Lepe y alterron*	888	872	-	12	4	41	8
Ayamonte	*Ayamonte*	1.151	1.124	11	16	-	-	24
La Redondela	*Redondela*	218	216	-	2	-	-	-
Gibraleón	*Xibraleon*	639	625	4	7	3	30	-
Sanlúcar del Guadiana; Villanueva de los Castillejos; El Rincón de San Antón (ª); San Bartolomé de la Torre.	*San Lucar de Guadiana y los Castillezos y el granado y el rrincon de Santo anton y San Bar.me de la torre q' son tierra de la dha Vª de Xibraleon*	500	496	-	4	-	-	-
		[illegible]	[illegible]	[illegible]	[illegible]	[illegible]	[illegible]	-
Cartaya	*Cartaya*	637	630	1	6	-	-	-
San Miguel	*San miguel de arcabuey*	38	37	-	1	-	-	-
Almonaster la Real	*Almonaster y sus anezos*	709	706	-	3	-	-	-
Zalamea la Real	*Çalamea y sus anezos*	765	758	-	7	-	-	-
Villanueva del Fresno	*Villanueva de Fresno*	488	450	30	8	-	-	-
Antequera	*La ciudad de Antequera*	4.041	3.830	90	110	11	212 (*10)	40
Teba y el Almargen	*Teba y el almarze*	630	620	-	10	-	-	12
Ardales	*Ardales*	283	280	1	2	-	-	-
		[illegible]	[illegible]	[illegible]	[illegible]	[illegible]	-	-
Campillos	*Canpillo*	383	383	-	-	-	-	-
Cañete la Real	*Cañete*	514	505	1	8	-	-	-
Torre-Alhaquime	*Torre de alaquin*	31	31	-	-	-	-	-
Los Molares	*Los molares*	135	133	-	2	-	-	-
El Coronil	*Coronil*	266	260	-	6	-	-	-
Morón	*La villa de Moron*	2.086	2.040	-	34	12	[122]	[22]
El Arahal	*El harazal*	1.109	1.095	-	14	-	-	-
Osuna	*La Villa de Osuna*	2.460	2.368	25	40	27	68	40
La Puebla de Cazalla.	*Puebla de Caçalla*	681	665	5	10	1	12	-
		[illegible]	[illegible]	[illegible]	[illegible]	[illegible]	-	-
Olvera	*Olvera*	739	731	-	8	-	-	8
Archidona	*Archidona*	1.384	1.366	6	8	4	44	[22]
Ortejicar (ª)	*Ortexicar*	20	20	-	-	-	-	-

DENOMINACION ACTUAL	Pueblos	Vezinos: todos vs.	Vezinos: Pecheros	Vezinos: Hidalgos	Vezinos: Clerigos	Vezinos: Religiosos	Religiosos: sin los de S. Fran.co	Religiosos: frailes	Religiosos: fran.cos
Alcalá de los Gazules.	*Alcala de los gançules*	724	670	50	4	-	-		-
Paterna de Rivera	*Paterna de Rivera q' es en ter.no y jurisdicion de la dha V.a de alcala*	66	65	-	1	-	-		-
Bornos	*Bornos*	502	491	-	9	2	16	(*11)	-
Espera	*La Villa de espera*	326	321	-	5	-	-		-
		[illegible]	[illegible]	[illegible]	[illegible]	[illegible]	[illegible]		-
Castellar de la Frontera.	*El castellar*	56	55	-	1	-	-		-
Arcos de la Frontera.	*La ciudad de Arcos*	1.231	1.162	10	53	6	62		20
Zahara	*Çahara*	690	686	-	4	-	-		-
Estepa; La Roda de Andalucía; Sierra de Yeguas.	*Estepa y sus anexos que son La Roda y Sierra de las yeguas y sus cortizos sin la villa de la pedrera q' ba delante*	2.420	2.317	48	55	-	[4]		-
La Pedrera	*La pedrera*	495	484	7	4	-	-		-
		[illegible]	[illegible]	[illegible]	[illegible]	[illegible]	-		-
Chucena	*Chuçena*	122	121	-	1	-	-		-
		[illegible]	[illegible]	[illegible]	[illegible]	[illegible]			

Suspendido

Puerto Real	*Puerto rreal*	380	377	-	3	-	-	-
Villafranca	*Villafranca despoblado*							
Tarifa	*Tarifa*	863	846	-	16	1	10	-
Quintos	*Quintos es un heredam.o y no hay V.os.*							
Quema	*Quema dize q' son Vs de Sev.a y jornaleros forasteros los q'ay ste lugar*							
Santiago de Barbate	*Santiago de Balvate, despoblado*							
Gibraltar	*La ciudad de Gibraltar q'entra en este Partido y no ha sido rrepart.a asta agora*	824	[790]	[10]	22	2	[22]	

[illegible]

MONTA ESTA PROVINCIA CON LAS ESTIMACIONES INCLUIDAS:	[114.618]	[106.653]	[4.554]	[2.947]	[464]	[4.642]	[568]

La Sa ciudad de Sevilla
y su provincia
= Rón =
de los monesterios y Reli
giosos dellos q ay en ella.

	Religiosos de otras ordenes y monjas de todas	Religiosos de la Orden de S. francisco
=== Alcalá de Guadaira ===		
Un monasterio de frailes franciscos en que ay veinte rreligiosos	-	20
Otro del Carmen en que ay doze religiosos	12	-
=== Utrera ===		
En esta villa pareçe que Ay quatro monesterios. Uno de santo domingo, otro de S. francisco, otro del carmen, otro de La Victoria, y tres de monjas. Uno de Santo domingo, otro de santa Clara, otro de la Concepción y no se save Los Religiosos que ay en ellos y Ponense en la Relacion de los Lugares quinze Vecinos.	[152]	[22]
=== Lebrixa ===		
Un monesterio de franciscos en q'ay diez y seis Religiosos	-	16
Otro de La terçera de la Orden de S. Fran^co^ en q' ay	8	-
Un monesterio de monjas en que ay çinquenta Religiosas	50	-
=== San Lucar de Barrameda ===		
En esta ciudad ay seis monesterios Los quatro de frayles. Uno de dominicos. Otro de Agustinos. Otro de geronimos. Otro de françiscos. y Los otros dos de monjas. No se save Los Religiosos que ay en ellos y en la dicha rrelación de los Lugares van contados caorze Vezinos	[142]	[22]
=== Chipiona ===		
Un monesterio de frailes augustinos en que Ay doze Religiosos	12	-
=== Puerto de Santamaría ===		
Ay en este Lugar quatro monesterios de frailes y monjas que no se declara. la Aberiguación: Los religiosos que tienen más del Uno que es Ntra Sª de la Victoria y dize tiene treinta frailes y en la dicha Relación de los Lugares se ponen diez Vecinos	[102]	-
=== Cádiz ===		
Un monesterio de franciscos en que ay treinta religiosos	-	30
Otro de la conpañia en que ay doze Religiosos	12	-
Otro de monjas de La Penitencia en que ay diez y ocho Religiosos	18	-
Otro de La Concepción en q' ay çincuenta Religiosos	50	-

	Religiosos de otras ordenes y monjas de todas	Religiosos de la orden de S. Francisco
==== Xerez de la Frontera ====		
En esta ciudad ay catorze monesterios que no se declara los Religiosos que Ay en ellos y de que ordenes son	[402]	[22]
==== Chiclana ====		
Un monesterio de frailes augustinos que no dize los rreligiosos que ay.	-	-
==== Medinasidonia ====		
Ay un monesterio de la dicha orden y otro de dominicos y otro de monjas y no declara los Religiosos que tienen y en la dicha Relación de los Lugares ban puestos ocho V^os^	[82]	-
==== Tarifa ====		
Un monesterio de trinitarios en que Ay Diez Religiosos	10	-
==== Arcos ====		
Un monesterio de franciscos en que ay veinte Religiosos	-	20
Otro de augustinos en que ay Doze Religiosos	12	-
Otro de monjas en que Ay çinquenta Religiosas	50	-
==== Moron ====		
Ay dos monesterios de frailes el Uno de françiscos y el otro de la Victoria y no se declara el numero que ay en ellos y otro de monjas en que ay treinta Religiosas y en la dicha Relación de los Lugares ban contados por todos doze vecinos	[122]	[22]
==== Olvera ====		
Un monesterio de frailes françiscos en que Ay ocho Religiosos	-	8
==== Teva ====		
Un monesterio de françiscos en que ay Doze Religiosos	-	12
==== Antequera ====		
Un monesterio de françiscos que tiene quarenta Religiosos	-	40
Otro de Augustinos	12	-
Otro del Carmen	20	-
Otro de Santa María de Jhs.	10	-
Otro de santo Domingo	8	-
Otro de La Victoria	12	-
Otro de monjas Augustinas	100	-
Otro de la Encarnaçion	50	-

	Religiosos de otras ordenes y monjas de todas	Religiosos de la Orden de S. Francisco
==== Archidona ====		
Un monesterio de dominicos en que ay doze Religiosos	12	–
Otro de françiscos, no dize quantos	–	[22]
Otro de La Victoria, en que ay doze religiosos	12	–
Otro de monjas en que ay veynte Religiosas	20	–
==== Estepa ====		
Un monesterio de S. Franco de Paula que no dize quantos Religiosos	[4]	
==== Osuna ====		
Un monesterio de françiscos en que ay quarentarreligiosos	–	40
Otro de Sto domingo en que ay	24	–
Otro de augustinos en que ay	12	–
Otro del carmen en que ay	10	–
Otro de S. Franco de Paula en q' ay	12	–
Otro de la Consolación en que ay diez Religiosas	10	–
Otros quatro de monjas que no ay Razon ni declara Las que ay en ellos		
==== La Puebla de caçalla ====		
Un monesterio de La Victoria en que ay doze Religiosos	12	–
==== Marchena ====		
Un monesterio de dominicos en que ay doze Religiosos	12	–
Otro de françiscos en que ay	–	16
Otro de la compañia en que ay	12	–
Otro de monjas en que ay	40	–
Otro de rrecoletos descalços	15	–
==== Burguillos ====		
Un monesterio de frailes terçeros en que ay diez rreligiosos	10	–
==== Aracena ====		
Un Mo de frailes dominicos en q'ay doze Religiosos	12	–
Otro del carmen en que ay oche Religiosos	8	–
Otro de monjas en que ay treinta Religiosas	30	–
==== Gerena ====		
Un monesterio de françiscos descalços en que ay doze Religiosos	–	12

	Religiosos de otras Ordenes y monjas de otras	Religiosas de la Cuz den de S. Francisco
==== Caçalla de La sierra ====		
Un monesterio de cartuxos en que ay diez Religiosos	10	-
Otro de augustinos en que ay	5	-
Otro de françiscos en que ay	-	22
Otro de monjas en que ay	40	-
Otro en que ay	32	-
==== Alanis ====		
Un monesterio de monjas en que ay doze Religiosas	12	-
==== Costantina ====		
Ay tres monesterios. Uno de la horden de S. Franco, y otro de los tardones de S. Basilio y otro de monjas de santa clara y no dize los Religiosos que tienen y en la Ron de los Lugares ban contados por ellos ocho vezinos.	[82]	[22]
==== Ecija ====		
Un monesterio de françiscos en que ay quarenta rreligiosos	-	40
Otro de dominicos en que ay	30	-
Otro de La Victoria en que ay	25	-
Otro del carmen en que ay	22	-
Otro de augustinos en que ay	12	-
Otro de geronimos en que ay	10	-
Otro de la mād. en que ay	12	-
Otro de monjas de sta ynes en q' ay	90	-
Otro de Sta florentina en que ay	100	-
Otro del Spíritu santo en que ay	70	-
Otro de nra sa de los rremedios en q' ay	40	-
Otro de Recogidas en q' ay	20	-
==== Carmona ====		
Un mos de françiscos en que ay	-	34
Otro de dominicos en que ay	22	-
Otro del carmen en que ay	16	-
Otro de germos en que ay	6	
Otro de monjas de sta clara en q' ay	70	-
Otro de la madre de dios en q' ay	50	-
Otro de la concepon en que ay	64	-
Otro de santa catalina en q' ay	30	-
==== Mitacion de S. Joan ====		
Un mo de frailes terçeros en que ay dos Religiosos	2	-
==== Aznalcaçar ====		
Un monesterio de la Victoria en q' ay quinze Religiosos	15	-
==== Paterna ====		
Un monesterio de monjas en que ay veinte y quatro rreligiosas	24	-

	Religiosos de otras Ordenes y monjas de ellas	Religiosos de la Orden de S. Francisco
==== Bollullos ====		
Un monesterio de frailes terçeros en que ay dos rreligiosos	2	–
==== Almonte ====		
Un monesterio de frailes de La Victoria en que ay doze Religiosos	12	–
==== Niebla ====		
Un monesterio de dominicos en que ay quatro Religiosos	4	–
==== Trigueros ====		
Un monesterio del carmen en q' ay seis Religiosos	6	–
Otro de la conpañia en q' ay	20	–
==== San Juan del Puerto ====		
Un m^{o} no dize de que horden en el que ay seis rreligiosos	6	–
==== Moguer ====		
Un monesterio de françiscos en que ay	–	30
Otro de monjas de santa clara en q' ay	55	–
==== Palos ====		
Un monesterio de françiscos en q' ay	–	10
==== Huelba ====		
Un monesterio de françiscos en que ay veinte rreligiosos	–	20
Otro de françiscos de paula en que ay otros veinte	20	–
Otro de monjas en que ay	55	–
==== Gibraleon ====		
Un monesterio de s. benito	5	–
Otro del carmen en que ay (No indica cifra)		
Otro de monjas	25	–
==== Lepe ====		
Un monesterio de françiscos en que ay	–	8
Otro de dominicos en que ay	8	–
Otro de monjas en que ay	33	–
==== Ayamonte ====		
Un monesterio de françiscos en que ay veinte y quatro	–	24
==== Cunbres mayores ====		
Un m^{o} de monjas de s^{ta} Clara en q' ay treinta rreligiosas	30	–

	Religiosos de otras Ordenes y monjas de todas	Religiosos de la Orden de S. Francisco
==== San Lucar la Mayor ====		
Un m^{o} de ger^{mos} en que ay	6	-
Otro de monjas en que ay	6	-
==== Luzena ====		
Un monesterio de ger^{mos} llamado Ntra. S^{a} de la luz en que ay veinte Religiosos	20	-
=== Sevilla ===		
No tiene ningún dato, se pone por estimación	[1.722]	[22]
=== Bornos ===		
En la "Relación de pueblos" se hace constar	16	-
=== Gibraltar ===		
Un monasterio que consta en el "Suspendido"	[22]	-

NOTAS AL VECINDARIO DE SEVILLA.

La paginación se refiere a la particular de ésta provincia que figura en el margen superior derecho de cada página.
Las cifras entre corchetes son estimaciones nuestras. (Véase comentario adjunto).

Pág. 1 (*1) En la "relación de pueblos" aparecen sólo 77.

(*2) Suma erronea en el original, sin embargo en el Sumario final se escribe la cifra correcta (17).

Pág. 2 (*3) En la "Relación de pueblos" se cuentan 11 frailes y ningún vecino.

Pág. 3 (*4) Fué poblado tartésico y después villa romana dedicada a la obtención de púrpura a partir de la concha de "murex" (de ahí su nombre antiguo). Felipe II vendió la Encomienda de Mures a D. Alvaro Manrique de Zúñiga, Duque de Béjar, y por una carta puebla le concedió el actual nombre de Villamanrique. (Comunicación de Fernando Delgado López, Delegado del INE en Sevilla).

Pág. 4 (*5) Fué un caserío, hoy despoblado, próximo a Olivares en cuyo Ayuntamiento existen documentos sobre Heliche, entre ellos un libro de bautismos de la desaparecida parroquia de San Benito que comprende los celebrados entre 1553 y 1752. En 1875 contaba aún con 17 habitantes. (Resumen de la comunicación del sr. Reyes Díaz a nuestro Delegado señor Delgado López).

(*6) En el original manuscrito se advierte: *"Dize que los siete son criados de pero Luis y los dos son moriscos"*.

(*7) Carrión de los Ajos perteneció a la Orden de Calatrava hasta que en 1576 Felipe II lo vendió al veinticuatro de Sevilla D. Gonzalo de Céspedes por 2.740.000 maravedises. Pasando a conocerse desde entonces como Carrión de los Céspedes. (A. Domínguez Ortiz en "Hª de And.",pg.302 ISBN:84.390.0140.1).

Pág. 5 (*8) En el original manuscrito se advierte: *"Un monesterio que no dize los Religiosos que tiene ni tanpoco se save de que orden es por lo que no se pone nada"*. Más adelante, en la "Relación de Monasterios", se indica que son Agustinos sin expresar su número.

(*9) En la Relación de pueblos sólo figuran 3.

Pág. 6 (*10) En la "Relación de pueblos" figuran sólo 110 frailes que cuentan 11 vecinos.

Pág. 7 (*11) Estos frailes sólo aparecen en la "Relación de pueblos" y no en la de Monasterios.

--- o ---

ESTIMACIONES EN EL VECINDARIO DE SEVILLA

ESTIMACIONES DEL NUMERO DE RELIGIOSOS

Religiosos no franciscanos. Dado que en teoría cada 10 religiosos daba lugar a un vecino así como cada fracción superior a 7, se ha tomado para ellos el valor central del intervalo a que corresponden esos vecinos, o sea: 10v + 2. (v = número de vecinos religiosos).

Franciscanos. En el censo de la provincia de Sevilla se cuentan 18 conventos de franciscanos con datos que dan un total de 402 frailes, lo que suponen una media de 22 frailes por convento. Esta cifra es la que se ha asignado a los conventos cuya existencia se hace constar en el censo sin especificar el número de ellos.

ESTIMACIONES PARA SEVILLA (capital) Y GIBRALTAR.

La estimación de las poblaciones de las ciudades de Sevilla y de Gibraltar, necesarios para completar las informaciones del Vecindario que las omite, las hemos realizado basándonos en el conjunto de los propios datos de este Censo y en los proporcionados por el Académico e Historiador profesor Domínguez Ortíz en "Historia de Andalucía IV" (ISBN:84-390-0140), pág. 230.

Los datos de partida son los siguientes:

	I. Según los datos del Prof. Dominguez Ortíz	II. Según el Censo.
Vecinos:		
Pecheros	106.687	105.863 + los de Gibraltar
Hidalgos	4.554	1.754 + los de Gibr. y Sev.
Clérigos	2.925	1.900 + los de Sevilla
Religiosos	?	301 + los de Sevilla. (*)
TOTAL	--	114.618
Personas:		
Frailes:	2.486	No franciscanos: 2.977 + los de Sevilla
Monjas:	2.724	Franciscanos: 534 + los de Sev. y Gibr.
Total:	5.210	

(*) La aparente divergencia (2.977 religiosos = 301 vecinos) proviene de la discordancia entre la Relación de Pueblos que da el número de los vecinos y de la Relación de Monasterios que da el número de religiosos (personas).

Estimación de los pecheros. La diferencia entre las dos cifras de pecheros da para Gibraltar el valor 824 que coincide con el total de vecinos de la citada ciudad. Según ella, todos los gibraltareños deberían ser pecheros, pero en el margen de su inscripción en el censo (que reproducimos seguidamente) dice que hay 22 Clérigos y 2 vecinos religiosos conventuales "no franciscanos". Luego el total de pecheros será de 800 menos los hidalgos que en el párrafo siguiente se estiman en 10. Quedan, por tanto las siguientes estimaciones:

Pecheros:	
Total provincial	106.653
Sevilla (según censo)	14.000
Gibraltar	790



Facsímil de la inscripción de Gibraltar en el Vecindario de 1591.

Estimación de los hidalgos. El profesor Domínguez Ortíz en la pág. 231 de la obra antes citada, fija los de Sevilla (capital) en 2.970 que también da Molinié-Bertrand en su obra inédita "Le Recensement du Royaume de Castille de 1591", pág. 437, que aceptamos plenamente. Con esa cifra y las del cuadro anterior, obtenemos para Gibraltar el número: 4.554 - 1.754 - 2.790 = 10. En consecuencia es:

Hidalgos:	
Total provincial	4.554
Sevilla (capital)	2.790
Gibraltar	10

Estimación de los clérigos. A los 2.925 que aparecen en la Columna I deberemos añadir los 22 de Gibraltar (que allí se incluían entre los pecheros). Si a este total restamos los 1.900 de II., obtenemos:

Clérigos:

Total provincial	2.947
Sevilla (capital)	1.047
Gibraltar	22

Estimación de los Vecinos Religiosos. Según el Censo, el total de vecinos en la provincia es 114.618 y como llevamos contabilizados 114.154 (106.653 pecheros, 4.554 hidalgos y 2.947 clérigos) quedan 464 vecinos que serán los correspondientes a los religiosos de toda la provincia. Desquitando a éstos los 301 de la Columna II del cuadro, resulta:

Vecinos religiosos:

Total provincial	464
Sevilla (capital)	163
Gibraltar	2

Estimación del número de Religiosos (personas) "no franciscanas". Como cada 10 religiosos o fracción superior a 7 daban lugar a un vecino, según la fórmula del primer párrafo (10v + 2). Será:

Religiosos "no franciscanos" (personas):

Total provincial	4.532
Sevilla	1.532
Gibraltar	22

Estimación del número de franciscanos (personas). En la columna I se fija el total de religiosos de la Provincia en 5.210 y como el de "no franciscanos" se ha estimado en 4.642, quedan como pertenecientes a esta orden mendicante 568. Como no tenemos noticia que haya algún convento de "franciscos" en Gibraltar, supondremos que no lo había y por tanto que el exceso de los 668 de la provincia sobre los 534 censados (de hecho o estimado) corresponden a la ciudad de Sevilla. O sea:

Franciscanos (personas):

Total provincial	668
Sevilla (capital)	34
Gibraltar	-

RESUMEN

Como es costumbre en esta publicación los valores estimados aparecen entre corchetes y los restantes son datos directos del Censo:

Pueblos	Vecinos: todos v.os	Pecheros	Hidalgos	Clerigos	Religiosos	Religiosos: sin los de S. Fr.co	Frailes	Fran.cos
Toda la provincia	114.618	[106.653]	[4.554]	[2.947]	[464]	[4.642]		[568]
Sevilla	18.000	14.000	[2.790]	[1.047]	[163]	[1.632]		[34]
Gibraltar	824	[790]	[10]	22	2	[22]		[-]
Resto Provincia	95.794	[91.863]	[1.754]	[1.878]	[299]	[2.955]		[534]

NOTA FINAL

El profesor Domínguez Ortíz, dice que la vecindad de Sevilla (cap.) indicada en el Censo no procede de un recuento sino que *"se contentaron con dar a voleo la cifra de 18.000, evidentemente muy baja"* (pág.238 op.cit.), por lo que *"estaba disminuída en unos ocho mil vecinos"* (pág. 230). Sin poner en duda, ni por un momento, la aseveración del ilustre Académico, no podemos tomar aquí su cifra pues la misión que nos hemos impuesto es la de ofrecer los datos del censo, estimando omisiones o corrigiendo errores aritméticos, pero no la de corregirlo. De todas formas y a título de complemento, damos los resultados que se obtendrían con esta estimación si se distribuyeran proporcionalmente a las dadas anteriormente para la Capital:

Pueblos	Vecinos: todos v.os	Pecheros	Hidalgos	Clerigos	Religiosos	Religiosos: sin los de S. Fr.co	Frailes	Fran.cos
Toda la provincia	122.618	112.875	5.794	3.412	537	5.367		583
Sevilla (cap)	26.000	20.222	4.030	1.512	236	2.357		49

Vecindario de Soria

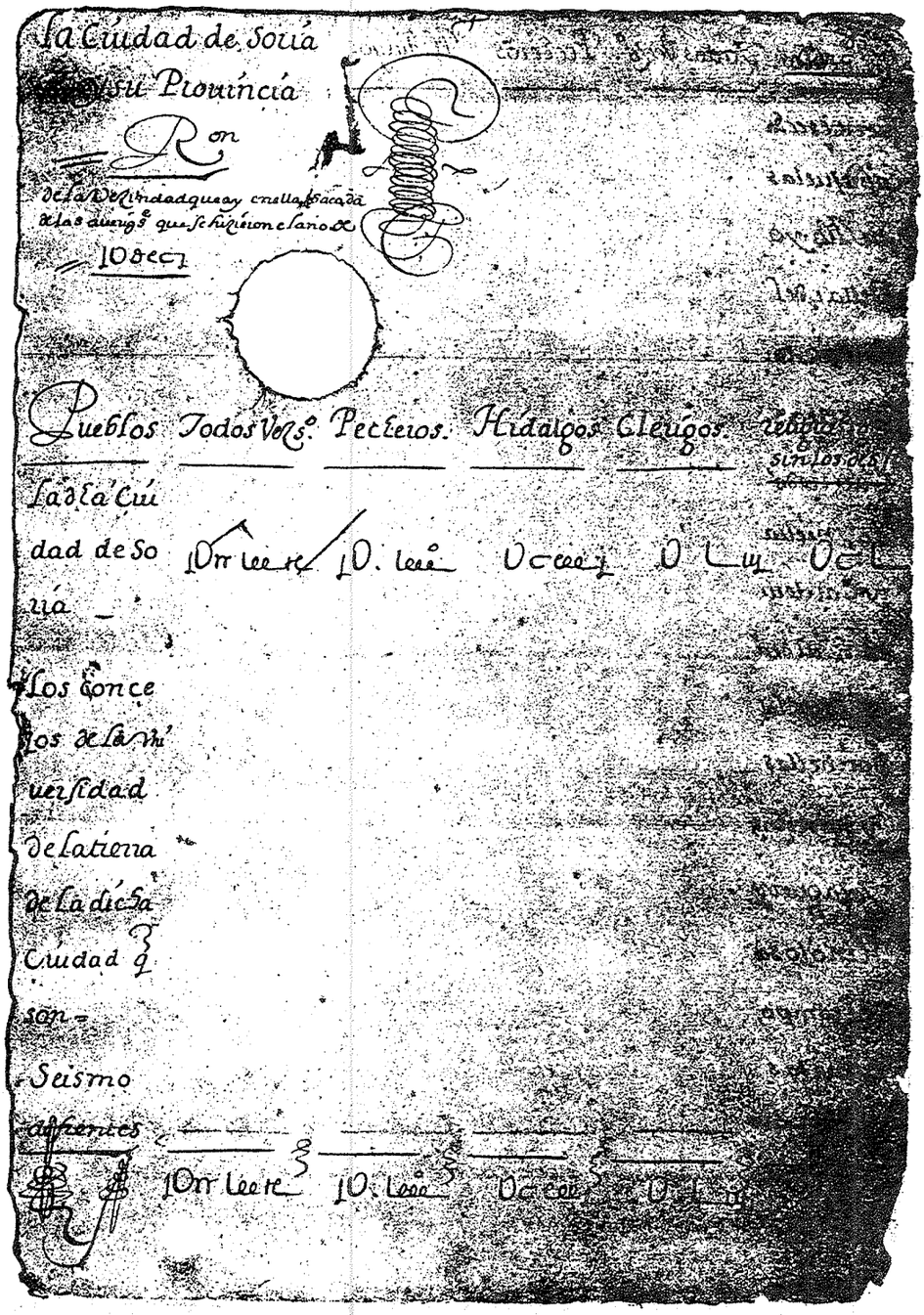

* *Anverso de la primera hoja, folio 1, de la "Relación por Mayor", del Vecindario de la* ***CIUDAD DE SORIA Y SU PROVINCIA.***

Archivo Gral. de Simancas
Legajo: 1,301 Cont. Grles.
Tamaño real: 21,5 x 31 cms.



DENOMINACION ACTUAL	Pueblos	Vecinos: todos vs	Pecheros	Hidalgos	Clerigos	Religs	Religiosos: sin hacer ó Frs	Frailes	Mzas
Soria	*La dicha Ciudad de Soria*	1.279	1.080	131	53	15	150		40
	Los conçejos de la Universidad de la tierra de la dicha Ciudad, que son:								
|Ver pág. 11|	*Primeros*	5.235	4.737 (*1)	352	146(*)	-	-		-
Noviercas	*La Villa de Noviercas*	236	213	16	7	-	-		-
El Burgo de Osma	*La Villa del Burgo de Osma*	264	186	19	59	20 (*2)	-		-
						-	-		-
	Los conçejos de la tierra de la dicha Villa, que son:								
|Ver pág. 18|	*Primeros*	222	216	-	6	-	-		-
Cabrejas del Pinar	*La Villa de Cabrejas*	112	109	1	2	-	-		-
						-	-		-
	Los conçejos de la merindad de la dcha Villa, que son:								
|Ver pág. 18|	*Primeros*	235	231	-	4	-	-		-
Santuy	*Santuy*	42	40	-	2	-	-		-
						-	-		-
	Los conçejos de la Vª de Peña el alcazar y otros,								
|Ver pág. 19|	*Primeros*	345	324	13	8	-	-		-
Gómara	*La villa de Gomara*	152	135	8	9	-	-		-
Agreda	*La villa de agreda*	917	800	72	40	5	48		24
						-	-		-
	Los conçejos de la tierra de la dha Villa, que son:								
|Ver pág. 19|	*Primeros*	723	682	20	21	-	-		-
						-	-		-
Olvega	*La villa de Olvega q' solia ser tierra de la dha Vª de agreda*	256 (*3)	239	11	6	-	-		-

DENOMINACION ACTUAL	Pueblos.	Vezinos todos vs.	Pecheros	Hidalgos.	Clerigos	Religiosos	Religiosos sin Lors de S. Fr.co	Religiosos frailes	Religiosos fzan.s
La Vid	S.ta Maria de la Vid	24	22	-	-	2	20		-
	Çiria y Borobia								
|Ver pág. 20|	Pr.mero	261	241	15	5	-			-
Osma	La çiudad de Osma	47	38	8	1	-			-
		De la Vy	De el	U. ca y	U. e y				-
	Los conçejos de la tierra de la dha çiudad de Osma,								
|Ver pág. 20|	Pr.mero	187	175	6	6	-			-
San Esteban de Gormaz	La V.a de S.t Esteban de Gormaz con Pedraja, su arrabal	261	237	16	8	-			12
		Dan.el Vy	Dan.e y	U. ca y	U. e y	-			-
	Los conçejos de la tierra de la dha V.a de Santisteban q' son:								
|Ver pág. 20|	Pr.mero	538	517	8	13	-			-
Langa de Duero	Langa y Oradero	131	125	4	2	-			-
Gallinero de Cameros.	Gallineruelo	52	34	16	2	-			-
Berlanga de Duero.	Berlanga	447	375	32	37	3	30		-
		De la Vy	D. L.	U. la.	D. Ly	D. ca			-
	Los conçejos de la tierra de la dha Villa, que son:								
|Ver pág. 21|	Pr.mero	612	585	11	16	-			-
Velamazán	Belamaça	107	105	1	1	-			-
Rejas de San Esteban	Rejas	107	104	-	3	-			-
	Las Villas de Moron y otras,								
|Ver pág. 22|	Pr.mero	344	329	4	11	-			-
Caracena	Carazena	59	58	-	1	-			-
		De ca p	De la	D. e y	D. ca y				-
	Los conçejos de la tierra de la dha V.a que son:								
|Ver pág. 22|	Pr.mero	567	549	5	13	-			-
Calahorra	La Çiudad de Calaorra	812	550	150	112	-			18
	Los conçejos de la tierra de la dha çiudad, que son:								
|Ver pág. 23|	Pr.mero	686	542	132	12	-			-
Alfaro	La villa de Alfaro	1.207	1.000	150	52	5	51		20
		Dc la y	y De el	Dan.el Vy	De la p				-

DENOMINACION ACTUAL	Pueblos	Vezinos todos vs	Pecheros	Hidalgos	Clerigos	Religr	Religiosos sin Lors de Fr	Religiosos frayles Fran
Autol	La Villa de Autol y Yergas su aldea	334	281	46	7	–	–	–
Quel	La Villa de Quel y Ordoyo su aldea	177	144	27	6	–	–	–
						–	–	–
	Las villas de Erce, y Torremuña y la Sa'ta y las aldeas de su tierra, que son:							
|Ver pág. 24|	{ Primeros }	478	415	44	15	4	44	–
Cornago	La villa de Cornago	359	314	30	15	–	–	14
						–	–	–
	Los conçejos de la tierra de la dha Vª de Cornago, q' son:							
|Ver pág. 36|	{ Primeros }	347	310	20	17	–	–	–
San Pedro Manrique; Acrijos; Fuentebella; Buimanco.	La Vª de Stpº de ya'guas y sus arrabales q'son: Aerijos, Fuente vella y Buimanco	364	323	12	29	–	–	–
						–	–	–
	Los conçejos de la tierra de la dicha Villa de St Pedro de Ya'guas, que son:							
|Ver pág. 36|	{ Primeros }	684	679	5	–	–	–	–
Hinojosa de la Sierra	La Villa de Hinojosa de la Sierra con el Valle de Çintora	38	34	3	1	–	–	–
Almazán	La Villa almaçan	572	517	19	31	5	48	22
						–	–	–
	Los conçejos de la tierra de la dha Vª de Almaçan, q' son:							
|Ver pág. 24|	{ Primeros }	929	899	9	21	–	–	–
Monteagudo de las Vicarías	Monteagudo	229	223	–	6	–	–	–
						–	–	–
	Los conçejos de la tierra de la dha Monteagudo, q' son:							
|Ver pág. 26|	{ Primeros }	231	226	1	4	–	–	–
Moñux	Muñir	25	24	–	1	–	–	–
Barca	Barca	52	51	–	1	–	–	–
Tejada	La villa de Texada	48	46	–	2	–	–	–
Calatañazor	La Vª de Calatañazor	162	157	–	5	–	–	–
						–	–	–
	Los conçejos de la tierra de la dha Vª de Calatañazor,							
|Ver pág. 26|	{ Primeros }	373	365	1	7	–	–	–

DENOMINACION ACTUAL	Pueblos	Vezinos: todos vs	Pecheros	Hidalgos	Clerigos	Religiosos	Religiosos: sin los de fuera	Religiosos: frailes	Religiosos: fuera
Cabanillas	Cavanillas	31	28	1	2	–	–	–	
Albocabe	Alvocave	24	23	–	1	–	–	–	
		[illegible]	[illegible]	[illegible]	[illegible]	–	–	–	
	Coveta y Çiruelos, y los lugares de la tierra de Cobeta, que son:								
|Ver pág. 27|	{Q Primero}	159	155	–	4	–	–	–	
Atienza	Los arrabales de la Villa de atie'ça con el lugar de Buchones	41	41	–	–	–	–	–	
		[illegible]	[illegible]	[illegible]	[illegible]	[illegible]	–	–	
	Los conçejos de la tierra de la dha Villa de Atienza que son:								
|Ver pág. 27|	{Q Primero}	142	142	–	–	–	–	–	
Osonilla	Ossonilla	6	5	1	–	–	–	–	
Yanguas	La villa de Yanguas	198	148	16	34	–	–	–	
		[illegible]	[illegible]	[illegible]	[illegible]	[illegible]	[illegible]	–	
	Los conçejos de las 29 aldeas que tiene la juridiçion de la dha Vª de Yanguas, que son:								
|Ver pág. 33|	{Q Primero}	1.002	968	34	–	–	–	–	
Villanueva de Cameros	Villanueva de los Cameros	75	72	–	3	–	–	–	
		[illegible]	[illegible]	[illegible]	[illegible]	–	–	–	
	Los conçejos de la tierra de la dha Villanueva de los Cameros, que son:								
|Ver pág. 36|	{Q Primero}	61	61	–	–	–	–	–	
Pinillos	Pinillas	52	14	36	2	–	–	–	
Salón de Cameros	Xalon	27	15	10	2	–	–	–	
Ajamil	Axamill	44	22	20	2	–	–	–	
Muro de Aguas	Muros y entrambas aguas	118	109	3	6	–	–	–	
		[illegible]	[illegible]	[illegible]	[illegible]	–	–	–	
Santa María en Cameros	Stª maria de los cameros	23	22	–	1	–	–	–	
Cigudosa	La Villa de Çiudossa	36	22	13	1	–	–	–	
Muro en Cameros	Muro de los cameros	103	97	3	3	–	–	–	
San Román de Cameros	Stº Roman	52	35	15	2	–	–	–	
	Aldeas de Stº Roman que son:								
|Ver pág. 35|	{Q Primero}	76	58	15	3	–	–	–	

DENOMINACION ACTUAL	Pueblos	Vezinos todos vs	Pecheros	Hidalgos	Clerigos	Religiosos sin Rs	Religiosos frayles	Religiosos mr
Aguilar del Rio Alhama	La Villa de Aguilar	128	112	12	4	–	–	–
								–
	Los conçejos de la tierra de la dha Vª de aguilar, q' son:							
|Ver pág. 28|	{q Primero}	96	69	25	2	–	–	–
Nalda; Sorzano	La Villa de Nalda y Conçano su aldea	308	260	40	8	–	–	–
Rabanera	La Villa de Ravanera	37	4	31	2	–	–	–
Entrena	La Villa de Entrena	216	77	126	10	3	26	–
Alvelda de Iregua	La Villa de Alvelda	128	88	35	5	–	–	–
								–
Clavijo	La Villa de Clavijo	157	144	13	–	–	–	–
Viniegra de Abajo	Viniegra de Yusso	72	70	–	2	–	–	–
Brieba de Cameros	Brieba	136	130	1	5	–	–	–
Ventrosa	Ventossa	94	92	–	2	–	–	–
Monterrubio de Demanda	Monterrubio	21	20	–	1	–	–	–
Canales de la Sierra	Canales	106	104	–	2	–	–	–
Villavelayo	Villa Velayo	57	55	–	2	–	–	–
Mansilla	Mansilla	144	126	14	4	–	–	–
								–
Montenegro de Cameros	Montenegro	127	120	2	5	–	–	–
Soto de Cameros	Soto y treguaxa'tes su aldea	240	224	8	8	–	–	–
Murillo del Rio Leza	Morillo de rio Leça	250	106	136	8	–	–	–
Arrubal	El lugar de arrubal	31	23	7	1	–	–	–
Viguera; Panzares	Viguera y Pa'cares su aldea	420	340	74	6	–	–	–
Ausejo	Agusejo	364	340	16	8	–	–	–
								–
Alcanadre	Alcanadre	135	133	1	1	–	–	–
Cervera del Rio Alhama	Cerbera	452	369	69	14	–	–	–
Inestrillas	Ynistrillas	60	44	14	2	–	–	–
Fuentepinilla	Fuente Pinilla	58	56	–	2	–	–	–
								–
	Los conçejos de la tierra de la dicha Fuente Pinilla, q' son:							
|Ver pág. 28|	{q Primero}	291	281	–	10	–	–	–
Jubera	La villa de Jubera	190	80	97	13	–	–	–

DENOMINACION ACTUAL	Pueblos	Vezinos: todos vs	Pecheros	Hidalgos	Clerigos	Religiosos	Religiosos sin los de S. Fr.co	Religiosas Frayles Fr.an
	Venturiel y las Loberas, que son:							
|Ver pág. 35|	Primero	120	69	44	7	–	–	–
							–	–
	Los q.º del Collado y Renares y otras aldeas de Juebera							
|Ver pág. 35|	Primero	100	73	22	5	–	–	–
Magaña	*Magaña*	66	60	2	4	–	–	–
							–	–
	Los conçejos de los lugares de la tierra de la dha V.ª que son:							
|Ver pág. 38|	Primero	387,½	373,½	–	14	–	–	–
Rello	*Reyllo*	44	43	–	1	–	–	–
Almenar de Soria	*Almenara*	59	55	1	3	–	–	–
Villasayas	*Villasayas*	128	127	–	1	–	–	–
Agoncillo	*Ago'çillo*	89	61	25	3	–	–	–
Ucero	*Uzero*	25	23	–	2	–	–	–
							–	–
	Los conçejos de la dha V.ª de Uçero, q' son:							
|Ver pág. 28|	Primero	227	223	–	4	–	–	–
								–
Serón de Nájima	*La Villa de Seron*	196	185	6	5	–	–	–
	Los conçejos de la tierra de la dha V.ª que son:							
|Ver pág. 29|	Primero	232	225	2	5	–	–	–
Gormaz	*La Villa de Gormaz*	34	30	3	1	–	–	20
							–	–
	Los conçejos de la tierra de la dha V.ª de Gormaz, que son:							
|Ver pág. 29|	Primero	509	498	2	9	–	–	–
Medinaceli	*Medina Celi*	340	287	21	27	5	51	22
							–	–
	Los conçejos de la tierra de la dha Medina Celi, que son:							
|Ver pág. 30|	Primero	3.734	3.429	219	86	–	–	–
								–
Enciso	*Ençisso*	228	211	2	15	–	–	–

DENOMINACION ACTUAL	Pueblos	Vezinos todos vs	Pecheros	Hidalgos	Clerigos	Religiosos	Religiosos sin los de Sta	Frailes	Mzas
	Los conçejos de la tierra de la dicha Villa de Ençisso,								
|Ver pág. 36|	{Q Primero}	147	147	-	-	-	-	-	
Deza	*Deza*	390	370	12	8	-	-	-	
Cogolludo	*Cogolludo*	495	467	18	10	-	15 (*4)	20	
							-	-	
	Los conçejos de la tierra de la dha Cogolludo, q' son:								
|Ver pág. 33|	{Q Primero}	312	307	-	5	-	-	-	
Barahona	*Baraona*	110	108	-	2	-	-	-	
Cihuela	*Çiguela*	131	119	9	3	-	-	-	
Imón	*Aymon*	43	38	4	1	-	-	-	
Somaën	*Somaen*	55	54	-	1	-	-	-	
Arcos del Jalón	*Arcos*	88	86	1	1	-	-	-	
							-	-	
Luzón	*Luzon*	130	127	1	2	-	-	-	
Munilla	*Villa Munilla*	140	140	-	-	-	-	-	
	Los conçejos de la tierra de la dha Vª que son:								
|Ver pág. 34|	{Q Primero}	140	140	-	-	-	-	-	
							-	-	
Préjamo	*La villa de Prejano*	173	125	40	8	-	-	-	
Berzosa	*Berzosa*	45	42	1	2	-	-	-	
Alcubilla del Marqués	*Alcuvillas*	27	25	1	1	-	-	-	
Valdealvín	*Valdalvin*	13	13	-	-	-	-	-	
Castillejo de Robledo	*Castillejo*	47	46	-	1	-	-	-	
Luezas	*Luezas*	36	34	-	2	-	-	-	
Renales; Torrecuadrada de los Valles.	*Renales y Torrequadrada*	101	98	-	3	-	-	-	
							-	-	
	MONTA este partido sin lo suspendido:	37.597	33.547	2.742	1.262	47	468	247	
	MONTA CORREGIDO: sin lo suspendido, (sigue).	**37.598**	**33.548**	**2.742**	**1.261**	**47**	**503**	**212**	

Vezinos					Religiosos
todos vs.os	Pecheros	Hidalgos	Clerigos	Religiosos	sin los de s. Fr.co ffrailes ffran.cos

Sum.o desta Relon
Sin lo suspendido

1 Uc lee pe	1 U. leee	U c eee 1	U. L u	U c L
v U dc eee v	v U c eee v	U dc leee v u	U c e u	U
U dc eee u	U dc eee v	U - - 1	U - - v u	U
U dc lee v u	U dc lee 1	U ——	U - - v 1	U ——
1 U dm e u	1 U dc L pe	U - ec u	U - L v u	U el v u
U dc ee u	U dc leee u	U - ee	U - ee 1	U
U d leee v u	U d el	U - eee u	U - e u	U ee
U dm el v u	U dm e u	U - ee u	U - e u	U
1 U c le v u	1 U - L 1	U - le	U - L u	U - eee
1 U dc ee pe	1 U c leee 1	U - e v 1	U - eee u	U ——
~~U~~	~~U~~	~~U~~	~~U~~	~~U~~
e u U c ec u	e 1 U dm eee v 1	U dc le u	U dm lee	U dc el v u
u U dc lee u	u U dc el 1	U dm eee v u	U c leee pe	U - L 1
U d e 1	U dm ee v	U - lee u	U - e u	U
U dm eee v u	U dc ee pe	U - lee u	U eee	U - el u
U dc e 1	U dc eee u	U - eee u	U - el v 1	U
1 U dc ec u	1 U dc eee	U - ee v u	U - eee u	U el v u
1 U c L v u	1 U c ee u	U - - pe	U - ee v u	U
U d e v u	U d - u	U 1	U - e u	U
U dm ee v u	U dm e v 1	U - - u	U - e	U
U dc -	U c ec v 1	U ——	U - - u	U ——
U dc el v 1	U dc ec v	U e v u	U - eee u	U ——
ee u U dm le pe	ee U c ee v u	1 U dm eee v 1	U dm le v u	U dc ec 1
ee u U dm le pe	ee U c ee v u	1 U dm eee v 1	U dm le v u	U dc ec 1
1 U - lee v u	1 U - el	U - eee u	U - - u	U
U dc - u	U dc ee 1	U - le pe	U - e u	U
U dm e v u	U dc el v 1	U - L v u	U - e u	U
U dc leee v	U dm ec v u	U dc L v u	U - ee v u	U - ee v 1
U dc leee v u	U dc el 1	U - ee v u	U - e v u	U
1 U dm eee u	1 U c L u	U dc el u	U - eee v 1	U
U dc - v	U dc - u	U - leee u	U - e pe	U
U dc - 1	U dm eee	U c el 1	U - eee -	U
U c le v 1	U c eee u	U - ee u	U - - pe	U ——
U dc eee u	U dc leee u	U - ee v 1	U - ee u	U ——
ee pe U dm lee u	ee v U dm lee u	u U dm - -	1 U - le	U dm e v u
U dc ee v u	U dc ee u	U ——	U - - u	U ——
U dm le u	U dm el	U - e 1	U - e 1	U
U dm el pe	U dc leee v	U - ee u	U - eee v 1	U L 1
u U dc eee u	u U dm ee pe	U dc e pe	U leee v 1	U
1 U dc le	1 U c ec v	U - eee u	U - eee u	U
U dc eee pe	U dc e u	U - e u	U - e u	U
U dm e	U dm - v u	U - - 1	U - - u	U ——
U dm el u	U dc leee u	U - el u	U - e v u	U ——
eee v u U d ec v u	eee u U d el v u	u U dc el u	1 U dc le u	U dm le v u

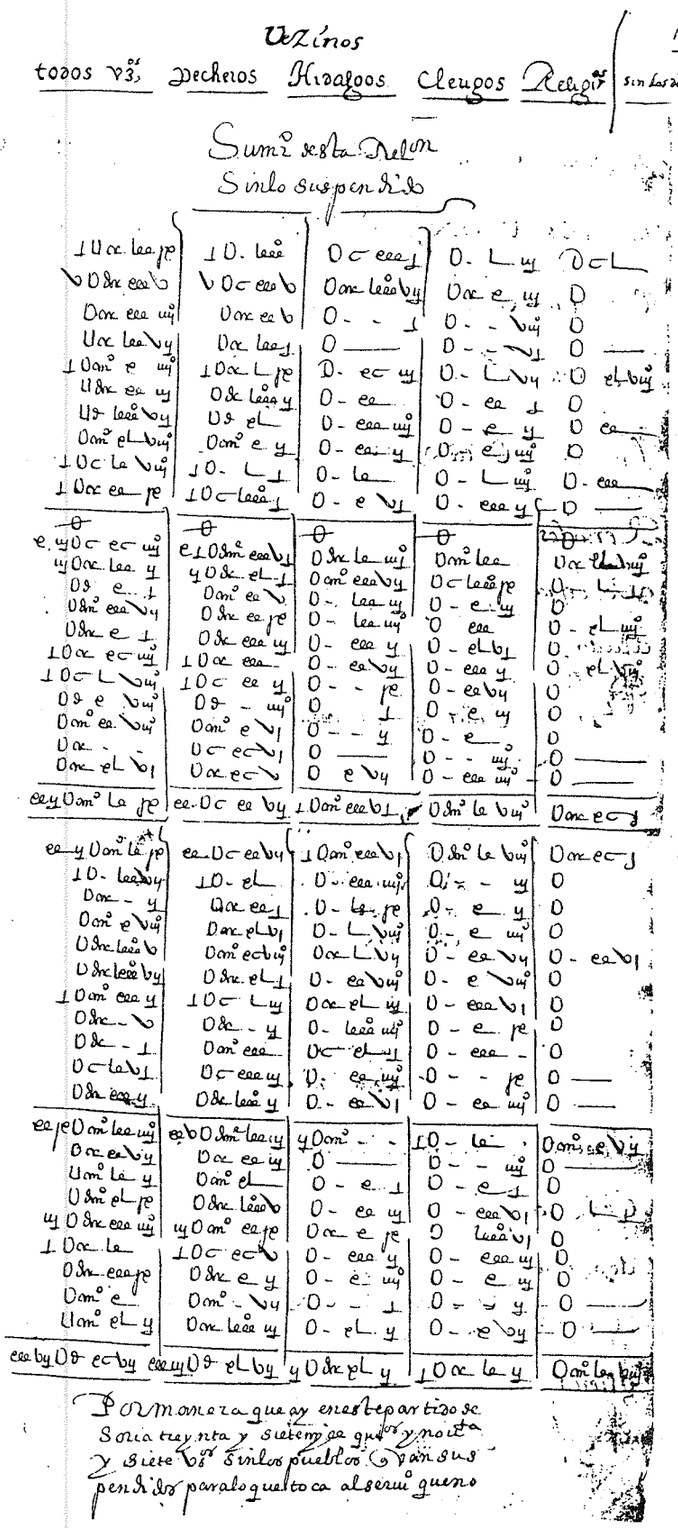

Por manera que ay en este partido de Soria treynta y siete mil quinientos y noventa y siete vs.os sin los pueblos q van suspendidos para lo que toca al seruicio que no

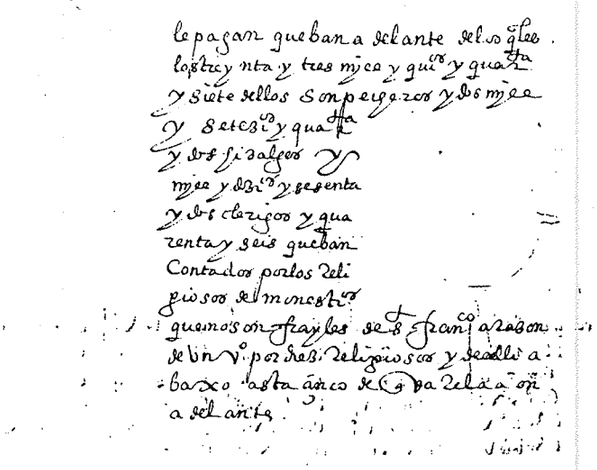

le pagan que ban a delante de los q̃les
los treynta y tres mjee y qui.os y quar.ta
y siete dellos son peyeros y dos mjee
y setezi.os y quar.ta
y dos hidalgos y
mjee y dezi.os y sesenta
y dos clerigos y qua
renta y seis que ban
Contados por los reli
giosos del monesti.o
que no son frayles de s.t fran.co a razon
de un v.o por diez religiosos y de alli a
baxo asta çinco de q̃ va rela a on
a delante.

DENOMINACION ACTUAL	Pueblos	Vezinos: todos vs.	Vezinos: Pecheros	Vezinos: Hidalgos	Vezinos: Clerigos	Vezinos: Religiosos	Religiosos: sin los de S. Fran.co	Religiosos: frailes franc.os
		==== Lugares que van suspendidos en la Recept.a del Servc.o ====						
Santa María de Huerta	El Varrio de Santa María de guerta	34	26	2	-	6	56	-
La Buenafuente del Sisal	S.ta María de buena fuente	19	16	-	-	3	30	-
Alpedroche (a)	El alquería de Alpedroche	1	-	1	-	-	-	-
Viniegra de Arriba	Viniegra de Susso	82	80	-	2	-	-	-
Atienza	La Villa de Atienza de los muros adentro	511	465	19	27	-	-	24
	MONTA:	647	587	22	29	9	86	24
	Por el Sumario antes deste:	37.597	33.547	2.742	1.262	47	468	247
	MONTA TODA LA VEZINDAD DE ESTE PARTIDO:	38.244	34.134	2.764	1.291	56	554	271

por el sumario del pliego antes deste

Es la monta toda la vezindad que ay en este partido de Soria treynta y ocho mil dozientos y quarenta y quatro vezinos los treynta y quatro mil y ciento y treynta y quatro de los pecheros dos mil setezientos y seis y quatro hidalgos mil y dozientos y noventa y un clerigos y quatro cinquenta y cinco restantes por quinientos y veinte y quatro frailes de todas ordenes sin los de S. Fran.co contando por cada diez frailes un vezino y de alli abaxo hasta tanto

Gil Lecedo Olmos — Luis de Alarcon

MONTA FINAL CORREGIDO:	38.245	34.135	2.764	1.290	56	589	236

Ladia Ciudad de Soria
y su Provincia
Rn

Forma de los Pueblos y se compre
hender en algunos partidos que van
pueblos por ningun en la Reconocida
Provincia

DENOMINACION ACTUAL	Pueblos	todos vs.	Vzinos Pecheros	Hidalgos	Clerigos	Religiosos	sin los de Frs.	frailes	Mzas

==== La Universidad de la tierra de la dha Ciudad de Soria con Castil de Terra y Bliezos y Momparedes y el Alqueria de Tobajas, son los siguientes: ====

==== Seismo de Frentes ====

Fuentetecha	Fuente Techa	26	22	3	1	–	–	–
	Cabrejuelas del Hoyo, despoblado							
Villar del Campo	Villar del Campo	30	22	7	1	–	–	–
Tardesillas	Tardesillas	22	21	–	1	–	–	–
		Doce y v	Doce y v	Dos	Dos y		–	–
Canrredondo de la Sierra	Canrredo'do	25	24	1	–	–	–	–
Nieva de Calderuela	Nieva y Calderuela	24	23	–	1	–	–	–
Aldealpozo	Aldea el Pozo	34	28	5	1	–	–	–
Dombellas; Santervás de la Sierra.	Las Donbellas y Santibas	82	81	–	1	–	–	–
Tajahuerce	Tajaguerze	41	40	–	1	–	–	–
Hinojosa del Campo	Hinojosa del campo	54	42	11	1	–	–	–
		Doce y	Doce y v	Once y	Dos		–	–
Dorroñadas; El Royo.	Donadas y el Royo	107	103	2	2	–	–	–
Vilviestra de los Nabos	Vubestre	38	37	–	1	–	–	–
Langosto	El Congosto	14	10	3	1	–	–	–
Pedrajas	Pedrajas	19	5	13	1	–	–	–
Oteruelos	Oteruelo	11	10	1	–	–	–	–
Villaverde del Monte	Villa verde	37	35	1	1	–	–	–
Malluembre	Maluembre	1	–	1	–	–	–	–
Pinilla del Campo	Pinilla del campo	35	34	–	1	–	–	–
		Doce y	Doce y v	Once	Dos y		–	–
Herreros	Ferreros	82	80	–	2	–	–	–
Covaleda	Covalleda	66	64	–	2	–	–	–
Ocenilla	Hoçinilla	40	40	–	–	–	–	–
Cidones	Açidones	32	30	1	1	–	–	–
Salduero	Salguero	77	76	–	1	–	–	–
Villaciervos; Villaciervitos.	Villa çierbos de abajo y de arriva	51	50	–	1	–	–	–
Majada de Ocenilla	Çenosilla	6	6	–	–	–	–	–
		Doce y	Doce y v	Once	Dos y		–	–

DENOMINACION ACTUAL	Pueblos	Vezinos todos vs	Pecheros	Hidalgos	Clerigos	Religs	Religiosos sin los de fuera	Religiosos fuera
Toledillo	Toledillo	7	7	–	–	–	–	–
Golmayo	Golmayo	25	24	–	1	–	–	–
Torre de Navalcaballo (a)	La Torre de Navalcaballo	3	3	–	–	–	–	–
Fuentetoba	Fuente Toba y la mo'guia	19	19	–	–	–	–	–
Carbonera de Frentes	Carboneras	23	22	–	1	–	–	–
Peñas Ontalvillas (paraje)	Montalvilla	2	1	1	–	–	–	–
	Cabrejuelas del Torno, par[e] por la avg[on] que es un termino sin vezindad.							
Las Cuevas de Soria	Las Cuebas	52	48	3	1	–	–	–
Camparañón	Camparaño	5	5	–	–	–	–	–
	Vililla, es ter[no] sin vezindad							
Villabuena	Villabuena	62	58	3	1	–	–	–
Las Fraguas	Las fraguas	40	39	–	1	–	–	–
Duruelo de la Sierra	Duruelo	73	72	–	1	–	–	–
Cruceja	Cruzeja y la Tablada	2	2	–	–	–	–	–
Vinuesa	El lugar de Vinuessa	356	326	25	5	–	–	–
		==== Seismo de Tera ====						
San Andrés de Soria	St Andres	134	126	6	2	–	–	–
Adobezo (paraje)	Adobeço	9	7	1	1	–	–	–
Gallinero	Gallinero, lumbreras y Çerbariça	88	64	20	4	–	–	–
Cubo de la Sierra	Cubo de la Sierra	29	5	20	4	–	–	–
Almarza	Almarça y Cardos	68	60	6	2	–	–	–
La Poveda de Soria	La Pebeda y el Rio los santos	99	95	2	2	–	–	–
Tera	Tera	24	20	3	1	–	–	–
Arguijo	Arguijo	47	46	–	1	–	–	–
Portelárbol	Porte el arbol	10	9	–	1	–	–	–
Castellanos de la Sierra. Torrearévalos	Castellanos	5	5	–	–	–	–	–
	Torre	80	75	4	1	–	–	–
Arévalo de la Sierra	Arebalo	50	46	3	1	–	–	–
Segoviela	Segovia	12	7	5	–	–	–	–

DENOMINACION ACTUAL	Pueblos	Vecinos todos vs.	Vecinos Pecheros	Vecinos Hidalgos	Vecinos Clerigos	Vecinos Religiosos	Religiosos sin Lares ni Fr.s	Religiosos Frailes Mzan.s
Matute de la Sierra	*Matute*	11	11	–	–	–	–	–
Ventosa de la Sierra	*Ventossa de la Sierra*	26	25	–	1	–	–	–
Aldehuela del Rincón	*El aldiguela*	9	1	8	–	–	–	–
Molinos de Razón	*Los molinos de raco'çillo*	32	31	–	1	–	–	–
Villar de Ala	*Villar del ala*	30	28	1	1	–	–	–
Sotillo del Rincón	*Sotillo y las cassillas*	41	38	2	1	–	–	–
Rollamienta	*Rollamienta*	52	50	1	1	–	–	–
Valdeavellano de Tera	*Valdeavellano y Castelfrio*	127	123	2	2	–	–	–
Rebollar	*Rebollar y Rebollarejo*	45	44	–	1	–	–	–
Molino de Comparaco	*Comparacoçes*	7	7	–	–	–	–	–
Azapiedra	*Alçapiedra*	11	7	4	–	–	–	–
Sepúlveda de la Sierra	*Sepulbeda*	15	14	–	1	–	–	–
Fuentecantos	*Fuentecantos*	22	19	2	1	–	–	–
Portelrubio	*Portelrubio*	25	24	–	1	–	–	–
Fuencaliente (a)	*Fuen Caliente*	5	5	–	–	–	–	–
Fuensaúco	*Fuen sauco*	27	26	–	1	–	–	–
Garray	*Garray*	21	14	5	2	–	–	–
Chavaler	*Chavaler*	11	7	3	1	–	–	–
Pozalmuro	*Poçalmuro*	68	61	4	3	–	–	–
Masegoso (a)	*Masegosso*	11	5	5	1	–	–	–
Estepa de Tera	*Estepa*	13	13	–	–	–	–	–
El Henar (a)	*El Henar*	3	3	–	–	–	–	–
Espejo de Tera	*Espejo*	9	9	–	–	–	–	–
		==== *Seismo de Arciel* ====						
Ontavilla de Valcorba	*Hontavilla*	18	18	–	–	–	–	–
Duañez	*Dohane*	4	4	–	–	–	–	–
	Andava anda con maçaluete	–	–	–	–	–	–	–

DENOMINACION ACTUAL	Pueblos	Vezinos todos vs.	Pecheros	Hidalgos	Clerigos	Religios	Religiosos sin Lorenzo	Religiosos frayles	Religiosos fraylesas
Ojuel	*Ojuel*	10	10	–	–	–	–	–	
Candilichera	*Candilechera*	13	12	–	1	–	–	–	
Carazuelo	*Caraçuelo*	17	17	–	–	–	–	–	
Mozalvete	*Maçaluete y andava*	21	20	–	1	–	–	–	
Reznos	*Reznos*	34	29	4	1	–	–	–	
Castejón del Campo	*Castejon*	23	21	1	1	–	–	–	
Omeñaca	*Homenaca*	22	17	4	1	–	–	–	
		[illegible]	[illegible]	[illegible]	[illegible]	[illegible]	–	–	
Tozalmoro	*Toçalmoro*	29	28	–	1	–	–	–	
Cardejón	*Cardejon*	47	44	2	1	–	–	–	
Jaray	*Xaray*	23	19	3	1	–	–	–	
Peroniel del Campo	*Peroniel*	42	19	22	1	–	–	–	
Portillo de Soria	*Portillo*	25	19	5	1	–	–	–	
Sauquillo del Alcãzar.	*Sauquillo de alcazar*	34	30	3	1	–	–	–	
Mazaterón	*Maçatero'*	101	100	–	1	–	–	–	
Almazul	*Almaçue*	130	127	1	2	–	–	–	
		[illegible]	[illegible]	[illegible]	[illegible]	[illegible]	–	–	
Miñana	*Miñana*	45	43	1	1	–	–	–	
Zárabes	*Carabes*	25	24	–	1	–	–	–	
Abión	*Abion*	51	50	–	1	–	–	–	
Ledesma de Soria	*Ledesma*	31	30	–	1	–	–	–	
Villaseca Arciel	*Villaseca*	50	46	3	1	–	–	–	
Torrubia de Soria	*Torrubia*	65	59	4	2	–	–	–	
Buberos	*Buberos*	49	41	7	1	–	–	–	
Torralba de Arciel	*Torralva*	10	10	–	–	–	–	–	
		[illegible]	[illegible]	[illegible]	[illegible]	[illegible]	–	–	
Los Cavezuelos (ª)	*Los cavezuelos que no ha sido rreparti-tido*	2	2	–	–	–	–	–	

==== *Seismo de Sant Juan* ====

Ventosilla de San Juan	*Ventossa cavo rrenieblas*	7	7	–	–	–	–	–	
Renieblas	*Renieblas*	42	39	2	1	–	–	–	
Velilla de la Sierra	*Vililla*	33	32	–	1	–	–	–	
		[illegible]	[illegible]	[illegible]	[illegible]	[illegible]	–	–	

DENOMINACION ACTUAL	Pueblos	Vezinos: todos vz.os	Vezinos: Pecheros	Vezinos: Hidalgos	Vezinos: Clerigos	Vezinos: Religiosos	Religiosos: sin los de S. Fr.co	Religiosos: frailes	Religiosos: fran.cos
Torretartajo	*La Torre del Tartajo*	9	9	-	-	-	-	-	
Canos	*Canos y cornejon*	25	24	-	1	-	-	-	
Cortos	*Cortos*	32	30	1	1	-	-	-	
Aldealseñor	*Aldea el Señor*	33	27	5	1	-	-	-	
Cirujales del Rio	*Çirrujales*	36	32	2	2	-	-	-	
Aldealices	*Aldea Helizes*	17	14	3	-	-	-	-	
Narros	*Naharros*	54	52	-	2	-	-	-	
		[illegible]	[illegible]	[illegible]	[illegible]		-	-	
Almajano	*Almajano*	43	34	7	2	-	-	-	
Los Villares de Soria.	*Los Villares*	20	12	7	1	-	-	-	
Aldehuela de Periañez.	*Aldiguela Periañes*	26	25	-	1	-	-	-	
Cuéllar de la Sierra	*Cuellar*	19	18	-	1	-	-	-	
Estepa de San Juan	*Estepa*	22	21	-	1	-	-	-	
Arancón	*Arancon*	32	31	-	1	-	-	-	
Castilpio de la Sierra	*Castel frio de St Juan*	58	52	4	2	-	-	-	
		[illegible]	[illegible]	[illegible]	[illegible]		-	-	
Pinilla de Caradueña.	*Pinilla de Caradueña*	12	11	-	1	-	-	-	
La Rubia	*La Rubia*	9	9	-	-	-	-	-	
Ausejo de la Sierra	*Absejo*	11	11	-	-	-	-	-	
Fuentelsaz de Soria	*Fuente el saz*	17	14	2	1	-	-	-	
Pedraza	*Pedraza*	8	8	-	-	-	-	-	
Aylloncillo	*Ayllo'çillo*	10	10	-	-	-	-	-	
Fuentelfresno	*Fuente el fresno*	17	14	2	1	-	-	-	
		[illegible]	[illegible]	[illegible]	[illegible]		[illegible]	-	
Buitrago	*Buitrago*	33	32	-	1	-	-	-	
				==== *Sesmo de Lubia* ====					
Los Rábanos	*Los Rabanos*	21	20	-	1	-	-	-	
Navalcaballo	*Navalcavallo*	35	31	3	1	-	-	-	
Quintana Redonda	*Quintana redonda*	60	48	11	1	-	-	-	
Los Llamosos	*Los llamosos*	17	15	-	2	-	-	-	
Lubia	*Lubia*	27	14	12	1	-	-	-	
		[illegible]	[illegible]	[illegible]	[illegible]		-	-	
Fuentecén	*Fuenteçen*	3	3	-	-	-	-	-	
Granja Sinova	*Sinoba*	2	2	-	-	-	-	-	
Almorail; Riotuerto.	*Almarahiel y rotuerto*	17	16	-	1	-	-	-	

DENOMINACION ACTUAL	Pueblos.	Vezinos todos vs.	Pecheros	Hidalgos	Clerigos	Religs	Religiosos sin hazer fr.co	Religiosos frayles	Religiosos fzas
Izana	Hizana	12	10	2	–	–	–	–	
Tardajos de Duero	Tardajos	46	40	4	2	–	–	–	
Miranda de Duero	Miranda	7	7	–	–	–	–	–	
Sauquillo de Bonices	Sauquillo de Boniçes	10	9	–	1	–	–	–	
							–	–	
Cubo de la Solana	El cubo de la Solana	35	32	1	2	–	–	–	
Cascajosa	Carcajosa	5	5	–	–	–	–	–	
Valdejeña	Valdejarna	32	26	5	1	–	–	–	
Rabanera del Campo	Rabanera	25	24	–	1	–	–	–	
Ituero	Fituero	23	21	1	1	–	–	–	
Cabrejas del Campo	Cabrejas del campo	46	39	5	2	–	–	–	
Esteras de Lubia	Esteras	37	29	7	1	–	–	–	
							–	–	
Paredesroya	Pared de Roya	9	8	–	1	–	–	–	
Aliud	Aliud	15	14	–	1	–	–	–	
Alharacên (ª)	Alcarazen	2	2	–	–	–	–	–	
Cubo de Hogueras	El cubo de malas hogueras	12	10	1	1	–	–	–	
Alconaba	Alconava y la Sequilla y Dorramas	32	25	6	1	–	–	–	
							–	–	
Martilay	Martilay	15	14	–	1	–	–	–	
Aldealafuente	Aldea la fuente	37	33	3	1	–	–	–	
Tapiela	Tapihuela	12	10	2	–	–	–	–	
Castil de Tierra	Castil de Terra	41	40	–	1	–	–	–	
Boñices	Boñizes	8	8	–	–	–	–	–	
Ribarroya	Ribarroya	12	11	–	1	–	–	–	
Briecos	Briezos	33	30	2	1	–	–	–	
							–	–	
Zamajón	Camajon	11	11	–	–	–	–	–	
Villanueva de Zamajón	Villanueva	8	7	–	1	–	–	–	
Tardelcuende	Tardel quende	41	40	–	1	–	–	–	
Nomparedes	Nonparedes	34	32	1	1	–	–	–	
Alparreche	Alparreche	4	4	–	–	–	–	–	
Blasconuño (ª)	Blasconuño	4	1	3	–	–	–	–	
	MONTA:	5.235	4.737	(*6) 352	146	–	–	–	

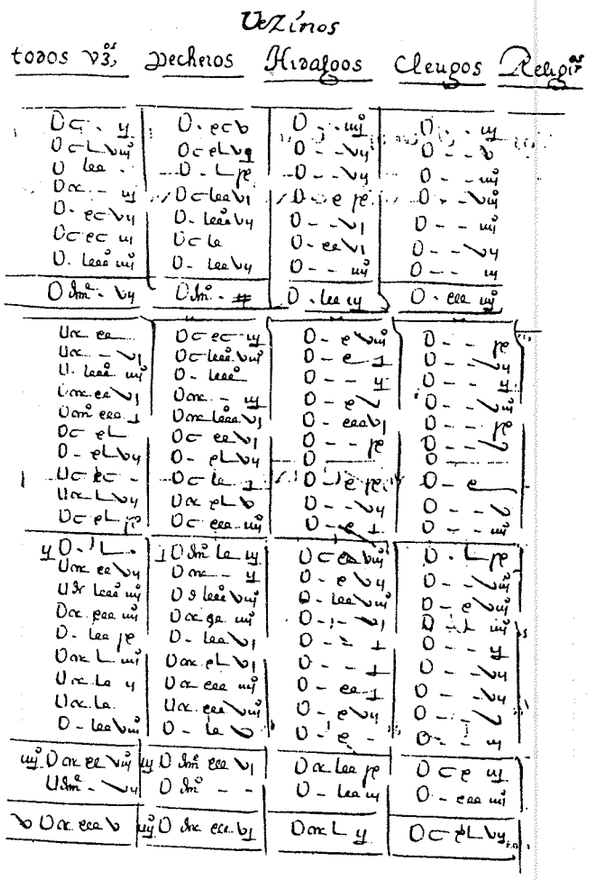

DENOMINACION ACTUAL	Pueblos	Vezinos todos vs.	Pecheros	Hidalgos	Clerigos	Religs	Religiosos sin Lors. ni Frs.	Frailes Mzas
		==== La tierra del Burgo de Osma ====						
		==== y otros lugares que andan con ella ====						
Boos	Vos	48	47	-	1	-	-	-
Valverde de los Ajos	Valverde	12	11	-	1	-	-	-
Barcebal	Valçerbal	20	20	-	-	-	-	-
Valdelubiel	Valdelubiel	9	9	-	-	-	-	-
Aldehuela Cabo Torralba (a)	Aldiguela cavo Torralba	11	11	-	-	-	-	-
Santiuste	Santiuste	21	20	-	1	-	-	-
Torralba del Burgo	Torralva	21	20	-	1	-	-	-
Sotos del Burgo	Sotos	13	12	-	1	-	-	-
Valdenebro	Ciertos vezinos de Valdenebro q' son tierra de la dha Va, porq' los otros son tierra de la dha ciudad de Osma	16	16	-	-	-	-	-
Velilla de San Esteban.	Vililla	17	17	-	-	-	-	-
Quintanas Rubias de Arriba.	Quintana Rubias	34	33	-	1	-	-	-
	MONTA:	222	216	-	6	-	-	-
		==== La Merindad de la Villa de Cabrejas ====						
Abejar	Avejar	127	125	-	2	-	-	-
Muriel Viejo	Muriel viejo	24	24	-	-	-	-	-
Cubilla	Alcubilla	27	27	-	-	-	-	-
Muriel de la Fuente	Muriel de ayusso	22	21	-	1	-	-	-
Talveila	Talbeyla	35	34	-	1	-	-	-
	MONTA:	235	231	-	4	-	-	-

DENOMINACION ACTUAL	Pueblos	Vezinos todos vs	Pecheros	Hidalgos	Clerigos	Religiosos sin los de fuera	Religiosos frayles	Religiosas
		==== Los lugares de Peña de alcazar y otros que van juntos ====						
Peñalcázar	La Peña del alcaçar	40	38	1	1	-	-	-
La Quiñonería	La quiñonería	34	32	1	1	-	-	-
Carabantes	Caraba'tes	58	54	2	2	-	-	-
La Alameda	El alameda	80	73	6	1	-	-	-
Retortillo de Soria	Retortillo	133	127	3	3	-	-	-
	MONTA:	345	324	13	8	-	-	-
		==== La tierra de la Vª de Agreda ====						
Cueva de Agreda	Lugar de la Cueba	64	62	-	2	-	-	-
Beratón	Beraton	68	66	1	1	-	-	-
Fuentes de Agreda	Fuentes	86	84	-	2	-	-	-
Conejares (*7)	Conejares	3	3	-	-	-	-	-
Montenegro de Agreda	Montenegro	25	24	-	1	-	-	-
Añavieja	Aria vieja	35	31	2	2	-	-	-
Débanos	Debanos	50	46	3	1	-	-	-
Valdelagua del Cerro	Valde el agua	45	42	2	1	-	-	-
Fuentestrún	Fuentes trum	24	23	-	1	-	-	-
Trèbago	Trebago	50	49	-	1	-	-	-
San Felices	Saelizes	45	43	-	2	-	-	-
Muro de Agreda	Muro	53	49	2	2	-	-	-
Matalebreras	Matalebreles	89	80	6	3	-	-	-
Castilruiz	Castel Ruiz	86	80	4	2	-	-	-
	MONTA:	723	682	20	21	-	-	-

DENOMINACIÓN ACTUAL	Pueblos	Vezinos: todos vz.os	Vezinos: Pecheros	Vezinos: Hidalgos	Vezinos: Clerigos	Vezinos: Religiosos	Religiosos: sin los de S. Fr.co	Religiosos: frailes franc.cos
				==== Los lugares de Çiria y Borobia ====				
Ciria	*Çiria*	118	109	6	3	-	-	-
Borobia	*Borobia*	143	132	9	2	-	-	-
	MONTA:	261	241	15	5	-	-	-
		[illegible]	[illegible]	[illegible]	[illegible]	[illegible]	-	-
				==== En la tierra de la çiudad de Osma ====				
Torrejón (paraje)	*Tordeseron*	9	9	-	-	-	-	-
Valdeláguila	*Valdeguillas*	10	10	-	-	-	-	-
La Horcajada (ª)	*La Horcalada*	1	1	-	-	-	-	-
La Olmeda	*El Olmeda*	21	20	-	1	-	-	-
		[illegible]	[illegible]	[illegible]	[illegible]		-	-
Barcebalejo	*Barçebalejo*	27	26	-	1	-	-	-
Navapalos	*Nabapalos*	14	14	-	-	-	-	-
Lodares de Osma	*Lodares*	21	17	3	1	-	-	-
Valdenarros	*Valdenaharros*	38	34	3	1	-	-	-
Velasco	*Valdevelasco*	18	17	-	1	-	-	-
Valdenebro	*Valdenebro*	28	27	-	1	-	-	-
	MONTA:	187	175	6	6	-	-	-
		[illegible]	[illegible]	[illegible]	[illegible]	-	-	-
				==== La tierra de Santisteban ====				
Peñalba de San Esteban	*Peñalva*	39	37	-	2	-	-	-
Morcuera	*La morquera*	57	55	1	1	-	-	-
Quintanilla de Tres Barrios.	*Quintanilla de tres barrios*	29	28	-	1	-	-	-
Atauta	*Atauta*	47	46	-	1	-	-	-
		[illegible]	[illegible]	[illegible]	[illegible]		-	-
Olmillos	*Olmillos*	47	46	-	1	-	-	-
Soto de San Esteban	*Soto*	37	29	7	1	-	-	-
Golvan (*8)	*Golvan*	27	27	-	-	-	-	-
Piquera de San Esteban	*Piquera*	28	27	-	1	-	-	-
Fuentecambrón	*Fuente cabron*	22	22	-	-	-	-	-
Castril (*9)	*Castril*	20	19	-	1	-	-	-
Villálvaro	*Villalva*	32	31	-	1	-	-	-
		[illegible]	[illegible]	[illegible]	[illegible]		-	-

DENOMINACION ACTUAL	Pueblos	Vezinos: todos vz.os	Vezinos: Pecheros	Vezinos: Hidalgos	Vezinos: Clerigos	Vezinos: Religiosos	Religiosos: sin hos de S. Fr.co	Religiosos: frailes franc.os
Miño de San Esteban	*Miño*	32	31	-	1	-	-	-
Matanza de Soria	*Matanza*	46	45	-	1	-	-	-
Aldea de San Esteban	*El aldea*	24	23	-	1	-	-	-
Quintana Rubia de Abajo	*Quintana Rubias*	51	51	-	-	-	-	-
	MONTA:	538	517	8	13	-	-	-
		[illegible]	[illegible]	[illegible]	[illegible]		-	-

==== *La tierra de Berlanga* ====

Aguilera	*Aguilera*	18	17	-	1	-	-	-
Bayubas de Arriba	*Aguayumbas de arriba*	37	36	-	1	-	-	-
Ortezuela	*Orteçuela*	22	21	-	1	-	-	-
Caltojar	*Calatahojar*	59	57	1	1	-	-	-
		[illegible]	[illegible]	[illegible]	[illegible]		-	-
Bordecorex	*Bordecorex*	26	25	-	1	-	-	-
Bayubas de Abajo	*Agayumbas de yuso*	52	48	3	1	-	-	-
Casillas de Berlanga	*Las cassillas*	16	15	- (*10)	1	-	-	-
Lumias	*Lomies*	36	35	1	-	-	-	-
Morales	*Morales*	21	21	-	-	-	-	-
Ciruela	*Ciruela*	29	27	1	1	-	-	-
La Riba de Escalote	*La rriva de escalote*	39	37	1	1	-	-	-
		[illegible]	[illegible]	[illegible]	[illegible]		-	-
Cabreriza	*La cabreriza*	22	21	-	1	-	-	-
Brias	*La mitad de bries*	29	27	1	1	-	-	-
Rebollo de Duero	*Rebollo*	20	20	-	-	-	-	-
Alaló	*Alalo*	28	26	1	1	-	-	-
Arenillas	*Arenillas*	41	40	-	1	-	-	-
Abanco	*Abanco*	29	28	-	1	-	-	-
Paones	*Paones*	38	35	2	1	-	-	-
		[illegible]	[illegible]	[illegible]	[illegible]		-	-

DENOMINACION ACTUAL	Pueblos	Vezinos: todos vs.	Vezinos: Pecheros	Vezinos: Hidalgos	Vezinos: Clerigos	Vezinos: Religs	Religiosos: sin Lara i Frs	Religiosos: frayles	Religiosos: Monjas
Fuentetovar	*Fuente el Puerco*	50	49	–	1	–	–	–	
	MONTA:	612	585	11	16	–	–	–	

==== *Moron y su aldea, y La Puebla* ====

Morón de Almazán; Señuela.	*Moron y Señuela, su aldea*	260	248	4	8	–	–	–
Puebla de Eca	*La Puebla*	84	81	–	3	–	–	–
	MONTA:	344	329	4	11	–	–	–

==== *La tierra de Carazena co' Ynes* ====

Pozuelo	*Pozuelo*	6	6	–	–	–	–	–
La Perera	*La Perera*	31	30	–	1	–	–	–
Santa María del Valle (ª)	*Sancta María del Valle*	4	4	–	–	–	–	–
	Asanta, despoblado							
Madruédano	*Madrildano*	31	30	–	1	–	–	–
Carrascosa de Abajo	*Carrascosa de abajo*	27	26	–	1	–	–	–
Castro	*Castro*	12	12	–	–	–	–	–
Valvenedizo	*Valdebenediço*	46	45	–	1	–	–	–
Tarancueña	*Tarancueña*	61	60	–	1	–	–	–
Cañicera	*Cañizera*	16	12	3	1	–	–	–
Jurdiel (ª)	*Jurdiel*	2	1	1	–	–	–	–
	Aldea gutierra, despoblado							
Losana	*Losana*	37	37	–	–	–	–	–
Peralejo de los Escuderos	*Peralejo*	23	22	–	1	–	–	–

DENOMINACION ACTUAL	Pueblos	Vezinos: todos vz.os	Vezinos: Pecheros	Vezinos: Hidalgos	Vezinos: Clerigos	Religiosos: Religiosos	Religiosos: sin las de S. Fr.co	Religiosos: frailes franc.cos
Sotillo de Caracena	*Sotillos y el Varrio*	21	21	-	-	-	-	-
Manzanares	*Mançanares*	47	46	-	1	-	-	-
Valderromán	*Valderroman*	19	18	-	1	-	-	-
Carrascosa de Arriba	*Carrascosa de arriba*	17	17	-	-	-	-	-
Pedro	*Pedro*	39	38	-	1	-	-	-
Rebollosa de Pedro	*Rebollosa de so Pedro*	26	26	-	-	-	-	-
		[illegible]	[illegible]	[illegible]	[illegible]		[illegible]	-
Hoz de Abajo	*La Hoz de abajo*	16	16	-	-	-	-	-
Hoz de Arriba	*La Hoz de arriba*	37	36	-	1	-	-	-
Rebollosilla (ª)	*Rebollosilla*	16	15	1	-	-	-	-
Inés	*Hines*	33	31	-	2	-	-	-
	MONTA:	567	549	5	13	-	-	-
		[illegible]	[illegible]	[illegible]	[illegible]			

==== *La tierra de Calahorra* ====

Aldeanueva de Ebro	*Aldea nueba*	352	330	16	6	-	-	-
Rincón de Soto	*Rincon de Soto*	204	110	91	3	-	-	-
Murillo de Calahorra	*Murillo*	106	95	8	3	-	-	-
Terroba	*Terroba*	18	6	12	-	-	-	-
Vililla (ª)	*Vililla*	6	1	5	-	-	-	-
	MONTA:	686	542	132	12	-	-	-
		[illegible]	[illegible]	[illegible]	[illegible]		-	-

DENOMINACION ACTUAL	Pueblos	Vezinos: todos v.os	Vezinos: Pecheros	Vezinos: Hidalgos	Vezinos: Clerigos	Vezinos: Religiosos	Religiosos: sin los de S. Fr.co	Religiosos: frailes franc.os
		==== Las Villas de Erze, Torremuña y otras q' van juntas ====						
Herce	*Erze y Santolalla y las dos Begassas, sus aldeas que andan en un padron*	304	246	44	10	4	44	-
Torremuña; Aldeguela (*11) Larriba; La Monjía.	*Torremuña y el Aldiguela, y La Riva y Ledradilla, sus aldeas que son de Erze y anda' en un padrón*	74	72	-	2	-	-	-
		[illegible]	[illegible]	[illegible]	[illegible]	[illegible]	[illegible]	-
La Santa	*La santa y el adiguela y la Riva y la mugia sus aldeas que son de Erze y andan en un padron*	52	50	-	2	-	-	-
Hornillos de Cameros.	*Hornillos que es de Erze*	48	47	-	1	-	-	-
	MONTA:	478	415	44	15	4	44	-
		[illegible]	[illegible]	[illegible]	[illegible]	[illegible]	-	-
		[illegible]	[illegible]	[illegible]	[illegible]	[illegible]		
		[illegible]	[illegible]	[illegible]	[illegible]	[illegible]		
		==== La tierra de Almanza' ====						
		==== Seismo de Cobertelada ====						
Bordeje	*Bordexe*	13	13	-	-	-	-	-
Coscurita	*Cozcorrita y Burjafaniel*	15	14	-	1	-	-	-
Torremediana	*Torre mediana*	15	15	-	-	-	-	-
		[illegible]	[illegible]	[illegible]	[illegible]	[illegible]	-	-
Villalba (Coscurita)	*Villalva*	7	7	-	-	-	-	-
Toroda	*Taroda*	48	47	-	1	-	-	-
Hontalvilla de Almazán.	*Ontalvilla*	47	46	-	1	-	-	-
Momblona	*Momblona*	36	32	3	1	-	-	-
Sauquillo del Campo	*Sauquillo del campo*	16	16	-	-	-	-	-
Borchicayada	*Borchicayada*	8	8	-	-	-	-	-
Adradas	*Andradas*	91	90	-	1	-	-	-
		[illegible]	[illegible]	[illegible]	[illegible]	[illegible]	-	-
Centenera del Campo	*Centenera*	11	10	-	1	-	-	-

DENOMINACION ACTUAL	Pueblos.	Vezinos todos vs.	Vezinos Pecheros	Vezinos Hidalgos	Vezinos Clerigos	Religiosos Religiosas	Religiosos sin fixo ni fixa	Religiosos frayles frayles
Covarrubias	*Cobarrubias*	4	4	-	-	-	-	-
Cobertelada	*Cobertelada*	21	20	-	1	-	-	-
Almántiga	*Alma'tiga*	14	14	-	-	-	-	-
Jodra de Cardos	*Lodara*	16	16	-	-	-	-	-
Fuentegelmes	*Fuentes xermes*	27	27	-	-	-	-	-
		D.ec.y	D.ec.j	0	D.^.y			-
Lodares del Monte	*Lodares del monte*	18	18	-	-	-	-	-
Fuentelcarro	*Fuente el carro*	13	13	-	-	-	-	-
Valmincar (ª)	*Valmi'car*	7	7	-	-	-	-	-
Frechilla de Almazán; La Miñosa.	*Frechillas y aminosa*	27	27	-	-	-	-	-
Tejerizas	*Tejerizas*	10	10	-	-	-	-	-
Santa María del Prado	*Sta María del Prado*	15	15	-	-	-	-	-
Ciadueña	*Çiladueña*	13	13	-	-	-	-	-
		Dc. y	Dc. y					-
Matute de Almazán	*Matute*	21	20	-	1	-	-	-
			==== *Seismo la Sierra* ====					
Viana de Duero	*Viana*	26	25	-	1	-	-	-
Soliedra	*Soliedra y Bojarrapico*	27	26	-	1	-	-	-
Borjabad; Valdespina.	*Borjabaz y Valdespina*	26	25	-	1	-	-	-
Algarabel (ª)	*Algaravel*	3	3	-	-	-	-	-
	St Estebaniel	18	18	-	-	-	-	-
		Dcc.j	Dcc.vy		D.^.wy			-
Perdices; La Milana.	*Perdizes y la milana*	15	15	-	-	-	-	-
Nepas	*Nepas y almonacil*	28	26	1	1	-	-	-
Nolay	*Nohalay*	39	37	-	2	-	-	-
Alentisque	*Alentisq'*	44	43	-	1	-	-	-
Escobosa de Almazán	*Escobosa y Valdemora*	24	22	1	1	-	-	-
Velilla de los Ajos	*Vililla*	52	51	-	1	-	-	-
		D.x. y	Dcc.wy	.0.^.y	.0.^.vj			-
Neguillas	*Negrillas*	19	17	-	2	-	-	-
Majan	*Majan*	58	57	-	1	-	-	-
Velache (*12)	*Velache*	4	4	-	-	-	-	-

DENOMINACION ACTUAL	Pueblos	Vecinos: todos vecinos	Vecinos: pecheros	Vecinos: hidalgos	Vecinos: clerigos	Religiosos: religiosos	Religiosos: sin hacer votos	Religiosos: frailes
Matamala de Almazán	*Matamala*	33	28	4	1	–	–	–
	MONTA:	929	899	9	21	–	–	–
		[illegible]	[illegible]	[illegible]	[illegible]			
	==== La tierra de Monte agudo ====							
Fuentelmonje	*Fuente el monje*	102	99	1	2	–	–	–
Chércoles	*Chercoles*	129	127	–	2	–	–	–
	MONTA:	231	226	1	4	–	–	–
		[illegible]	[illegible]	[illegible]	[illegible]	–	–	–
	==== La tierra de Calatañaçor ====							
Valdealbillo	*Valle alvillo*	10	10	–	–	–	–	–
Escobosa de Calatañazor.	*Escobossa*	20	20	–	–	–	–	–
Torreblacos	*La torre de Blancos*	34	32	1	1	–	–	–
Nafría la Llana	*Nafría*	24	24	–	–	–	–	–
La Mercadera	*La Mercadera*	6	6	–	–	–	–	–
La Muela	*La muela*	13	13	–	–	–	–	–
Avioncillo	*Abionçila*	8	8	–	–	–	–	–
		[illegible]	[illegible]	[illegible]	[illegible]	–	–	–
Blacos	*Blacos*	28	27	–	1	–	–	–
Nódalo	*Nodalo*	18	17	–	1	–	–	–
La Borbolla	*La Borbolla*	17	17	–	–	–	–	–
Rioseco de Soria	*Ruiseco*	52	50	–	2	–	–	–
La Mallona	*La mallona*	16	16	–	–	–	–	–
Monasterio (Prov. Soria).	*Monesterio*	24	24	–	–	–	–	–
La Cuenca	*La Cuenca*	47	46	–	1	–	–	–
La Revilla de Calatañazor.	*La rrevilla*	40	39	–	1	–	–	–
		[illegible]	[illegible]	[illegible]	[illegible]	–	–	–

DENOMINACION ACTUAL	Pueblos	Vezinos: todos vz.os	Vezinos: Pecheros	Vezinos: Hidalgos	Vezinos: Clerigos	Vezinos: Religiosos	Religiosos: sin los de S. Fr.co	Religiosos: frailes franc.os
Fuentealdea	*La fuente*	16	16	-	-	-	-	-
	MONTA:	373	365	1	7	-	-	-

==== *Cobeta y su tierra y Ciruelos* ====

Cobeta; Olmeda de Cobeta; Villar de Cobeta.	*Cobeta y el Olmeda y el Villar, que andan en un padrón*	134	131	-	3	-	-	-
Ciruelos	*Ciruelos*	25	24	-	1	-	-	-
	MONTA:	159	155	-	4	-	-	-

==== *La tierra de la Villa de Atiença* ====

Cincovillas	*Cinco villas*	29	29	-	-	-	-	-
						-	-	-
Madrigal	*Madrigalejo*	21	21	-	-	-	-	-
	Vespermas, está despoblado.							
Prádena de Atienza	*Pradena*	43	43	-	-	-	-	-
Tordelloso	*Tordelhorzo*	16	16	-	-	-	-	-
	Valdelacasa, esta despoblado.							
Naharros	*Naharros*	13	13	-	-	-	-	-
						-	-	-
Aldeanueva de Atienza	*Aldea nueva del puerto*	20	20	-	-	-	-	-
	MONTA:	142	142	-	-	-	-	-

DENOMINACION ACTUAL	Pueblos	Vezinos todos vñ.	Pecheros	Hidalgos	Clerigos	Religiosos		
						sin hazer ó fr.ª	frailes	frailes
		==== La tierra de Aguilar ====						
Navajún	Navajun	34	9	24	1	–	–	–
Valdemadera	Valdemadera	62	60	1	1	–	–	–
	MONTA:	96	69	25	2	–	–	–
		==== La tierra de Fuente Pinilla ====						
Centenera de Andaluz	Centenera	38	37	–	1	–	–	–
Valderrueda	Valdenieda	23	22	–	1	–	–	–
Tajueco	Tajueco	50	49	–	1	–	–	–
Andaluz	Andaluz	18	18	–	–	–	–	–
Fuentelarbol	Fuente el arbol	29	27	–	2	–	–	–
Valderrodilla	Valderrodilla	30	29	–	1	–	–	–
Ventosa de Fuente-pinilla.	La Ventossa	32	31	–	1	–	–	–
Torreandaluz	La Torre	29	28	–	1	–	–	–
Osona	Ossona	27	26	–	1	–	–	–
La Seca	La seca	15	14	–	1	–	–	–
	MONTA:	291	281	–	10	–	–	–
		==== La tierra de Uzero ====						
Aylagas	Aylagas	29	29	–	–	–	–	–
Cantalucía	Cantaluçia	17	16	–	1	–	–	–
Cubillos	Cubillos	19	19	–	–	–	–	–
Herrera de Soria	Ferrera	28	28	–	–	–	–	–
Nafría de Ucero	Navafria	27	27	–	–	–	–	–
Valdeavellano de Ucero	Valde avellano	18	18	–	–	–	–	–
Rejas de Ucero	Rojas	24	23	–	1	–	–	–
Fuentecantales	Fuente Ca'tales	23	22	–	1	–	–	–

DENOMINACION ACTUAL	Pueblos	Vezinos: todos vs.	Vezinos: Pecheros	Vezinos: Hidalgos	Vezinos: Clerigos	Religiosos	Religiosos: sin los de S. Fr.co	Religiosos: frailes franc.cos
Valdemaluque	*Valdemaluza y Valderruviales*	31	30	-	1	-	-	-
Valdelinares	*Val de linares*	11	11	-	-	-	-	-
	MONTA:	227	223	-	4	-	-	-
		[illegible]	[illegible]	[illegible]	[illegible]			
		[illegible]	[illegible]	[illegible]	[illegible]			
		[illegible]	[illegible]	[illegible]	[illegible]			

==== *La tierra de Seron* ====

Torluenga	*Torluenga*	104	99	2	3	-	-	-
Cañamaque	*Cañamaque*	82	81	-	1	-	-	-
Valtueña	*Valtueña*	46	45	-	1	-	-	-
	MONTA:	232	225	2	5	-	-	-
		[illegible]	[illegible]	[illegible]	[illegible]	[illegible]	-	-

==== *La tierra de Gormaz* ====

Recuerda	*Recuerda*	90	88	1	1	-	-	-
		[illegible]	[illegible]	[illegible]	[illegible]		-	-
Vilde	*Vilde*	40	39	-	1	-	-	-
Brias	*La mitad de Bries*	30	29	-	1	-	-	-
Quintanas de Gormaz	*Quintanas*	67	66	-	1	-	-	-
Fuente el Rey (?)	*Fuente el Rey*	5	5	-	-	-	-	-
Galapagares	*Galapagar*	28	28	-	-	-	-	-
Villanueva de Gormaz	*Villanueva*	100	97	1	2	-	-	-
Nograles	*Nogua*	32	32	-	-	-	-	-
		[illegible]	[illegible]	[illegible]	[illegible]		-	-
Modamio	*Modamio*	31	30	-	1	-	-	-
Mosarejos	*Mosarejos*	27	26	-	1	-	-	-
Fresno de Caracena	*Fresno*	59	58	-	1	-	-	-
	MONTA:	509	498	2	9	-	-	-
		[illegible]	[illegible]	[illegible]	[illegible]			
		[illegible]	[illegible]	[illegible]	[illegible]			
		[illegible]	[illegible]	[illegible]	[illegible]			
		[illegible]	[illegible]	[illegible]	[illegible]			

DENOMINACION ACTUAL	Pueblos	Vezinos: todos vs.	Vezinos: Pecheros	Vezinos: Hidalgos	Vezinos: Clerigos	Vezinos: Religiosos	Religiosos: sin los de S. Fr.co	Religiosos: frailes	Religiosos: fran.cos
		==== La tierra de Medina Çeli ====							
Garbajosa	Garbajossa	49	48	-	1	-	-	-	
Anguita	Anguita	185	168	15	2	-	-	-	
Aguilar de Anguita	Aguilar	35	13	21	1	-	-	-	
Alcolea del Pinar	Alcolea	79	77	-	2	-	-	-	
Villaverde del Ducado	Villaverde	44	43	-	1	-	-	-	
Luzaga	Luçaga	59	39	18	2	-	-	-	
La Hortezuela de Océn	Hortezuela	29	23	5	1	-	-	-	
Cortes de Tajuña	Cortes	52	51	-	1	-	-	-	
		[illegible]	[illegible]	[illegible]	[illegible]		-	-	
Velilla de Medinaceli	Vililla y Veriales	30	27	2	1	-	-	-	
Sagides	Saguides	33	31	1	1	-	-	-	
Ures de Medina	Urres y las Cuebas	23	8	15	-	-	-	-	
Obétago	Obetago	12	12	-	-	-	-	-	
Judes	Xudes	78	72	3	3	-	-	-	
Arbujuelo	Arbujuelo	32	30	-	2	-	-	-	
Chaorna	Chahorna	18	18	-	-	-	-	-	
		[illegible]	[illegible]	[illegible]	[illegible]	-	-	-	
Montuenga de Soria; Aguilar de Montuenga.	Montuenga y aguilar y mirabueno	101	94	4	3	-	-	-	
	Mirabueno, esta despoblado.								
Layna	Elayna	45	42	2	1	-	-	-	
Azcamellos	Azcamellos	12	12	-	-	-	-	-	
Aguaviva de la Vega	Agua viva	113	104	7	2	-	-	-	
Yelo	Yelo	53	52	-	1	-	-	-	
Mezquetillas	Mezclitillas	42	41	-	1	-	-	-	
		[illegible]	[illegible]	[illegible]	[illegible]	-	-	-	
Alpanseque	Alpanseg'	53	52	-	1	-	-	-	
Romanillos de Medinaceli	Romanillos	90	89	-	1	-	-	-	
Alcubilla de las Peñas	Alcubilla	43	41	1	1	-	-	-	
Radona	Raudona	40	39	-	1	-	-	-	
Beltéjar	Vertijal	51	50	-	1	-	-	-	
Blocona	Blocona	47	46	-	1	-	-	-	
Corvesin	Carvesin	5	4	-	1	-	-	-	
Yuba	Lluba	1	1	-	-	-	-	-	
Pinilla del Olmo	Pinilla de Lolino	43	42	-	1	-	-	-	
		[illegible]	[illegible]	[illegible]	[illegible]		-	-	

DENOMINACION ACTUAL	Pueblos	Vecinos: todos vs	Pecheros	Hidalgos	Clerigos	Religios	Religiosos: sin Coros ni Prs	frailes Mzanos
Laranueva	*Alaranueva*	35	34	–	1	–	–	–
Algora	*Algora*	65	64	–	1	–	–	–
Bujarrabal	*Bujarrabal*	68	61	5	2	–	–	–
Jodra del Pinar	*Jodar*	18	18	–	–	–	–	–
Destriagana	*Destriganes*	31	23	7	1	–	–	–
Tortonda	*Tortondo*	45	38	6	1	–	–	–
Sauca	*Sauca*	57	53	2	2	–	–	–
Navalpotro	*Navapotro*	53	52	–	1	–	–	–
								–
Rivarredonda; La Loma.	*Rivarredonda y la Loma*	58	57	–	1	–	–	–
Padilla del Ducado	*Padilla*	33	30	2	1	–	–	–
Ablanque	*ablanque*	63	62	–	1	–	–	–
Villarejo de Medina	*Villarejo*	26	19	6	1	–	–	–
Sotodosos	*Sotodosos*	68	48	18	2	–	–	–
Sta.María del Espino	*Rata*	31	26	4	1	–	–	–
Huertahernando	*La guerta alnaedo*	79	76	2	1	–	–	–
Saelices de la Sal	*Saelizes*	45	17	27	1	–	–	–
								–
Riba de Saelices	*La rriva de Saelizes*	78	74	2	2	–	–	–
Canrredondo	*Canrredo'do*	95	93	–	2	–	–	–
Torrecuadrilla	*Torrequadrilla*	58	57	–	1	–	–	–
Oter	*Oter*	25	24	–	1	–	–	–
Esplegares	*Espligares*	58	57	–	1	–	–	–
Abanades	*Abanades*	48	47	–	1	–	–	–
Canales del Ducado	*Canales*	29	29	–	–	–	–	–
								–
Sacecorbo	*Sazercorbo*	91	88	1	2	–	–	–
Mazarete	*Maçaralte*	44	42	–	2	–	–	–
Turmiel	*Turmill*	57	53	3	1	–	–	–
Maranchon	*Mera'chon*	116	112	1	3	–	–	–
Codes	*Codes*	87	85	–	2	–	–	–
Tobillos	*Tovillos*	28	28	–	–	–	–	–
Anguela del Ducado	*Anquela*	32	32	–	–	–	–	–
Balbacil	*Valvaçil*	58	51	5	2	–	–	–
								–

DENOMINACION ACTUAL	Pueblos	Vezinos: todos vz.os	Vezinos: Pecheros	Vezinos: Hidalgos	Vezinos: Clerigos	Vezinos: Religiosos	Religiosos: sin los de S. Fr.co	Religiosos: frailes franc.os
Clares	*Clares*	38	37	-	1	-	-	-
Iruecha	*Yrucha*	90	85	4	1	-	-	-
Benamira	*Benamira*	35	31	3	1	-	-	-
Ambrona	*Ambrona*	19	17	1	1	-	-	-
Barbatona	*Barbatona*	8	3	5	-	-	-	-
Torrecilla del Ducado	*Torreçilla*	12	12	-	-	-	-	-
Horna	*Horna y molino de La Torre*	53	42	10	1	-	-	-
		[illegible]	[illegible]	[illegible]	[illegible]	[illegible]	-	-
Torre de Valdealmendras	*La Torre*	13	12	-	1	-	-	-
Fuencaliente de Medina	*Fuencalie'te*	42	40	1	1	-	-	-
Villacorza	*Villacorça*	15	15	-	-	-	-	-
Torral del Moral	*Torralva*	10	10	-	-	-	-	-
Alboreca	*La cassa de alboreca*	19	17	1	1	-	-	-
Esteras de Medina	*Esteras*	22	21	-	1	-	-	-
Miño de Medina	*Miño*	28	27	-	1	-	-	-
La Ventosa del Ducado	*La ventossa*	11	11	-	-	-	-	-
		[illegible]	[illegible]	[illegible]	[illegible]	[illegible]	[illegible]	-
Olmedillas	*Las olmedillas*	20	16	3	1	-	-	-
Conquezuela	*Conquezuela*	24	23	-	1	-	-	-
Cubillas del Pinar	*Cuvillas*	17	17	-	-	-	-	-
Mojares	*Moxaron*	8	2	6	-	-	-	-
Guijosa	*Guijossa*	24	23	-	1	-	-	-
Alcuneza	*Alcumie'za*	37	36	-	1	-	-	-
Matas	*Matas*	13	13	-	-	-	-	-
	MONTA:	3.734	3.429	219	86	-	-	-

[illegible]

DENOMINACION ACTUAL	Pueblos	Vecinos todos vs	Vecinos Pecheros	Vecinos Hidalgos	Vecinos Clerigos	Vecinos Religs	Religiosos sin Lars de Sr	Religiosos frailes Franc
			==== La Villa de Coguludo ====					
Fuencemillan	Fuentecemillan	77	75	-	2	-	-	-
Arbancón	Arbançon	88	87	-	1	-	-	-
Jocar	Jocar	48	47	-	1	-	-	-
Fraguas (Pro.Guad.)	Fraguas	30	30	-	-	-	-	-
								-
Monasterio (Prov.Guad.)	Monesterio	34	33	-	1	-	-	-
Veguillas	Viguillas	35	35	-	-	-	-	-
	MONTA:	312	307	-	5	-	-	-
			==== La Villa de Yanguas ====					
Lería	Leria	14	14	-	-	-	-	-
La Vega	La Vega	27	27	-	-	-	-	-
La Mata	La mata	36	36	-	-	-	-	-
Vellosillo	Villosillo	29	29	-	-	-	-	-
Camporredondo	Camporredondo	21	21	-	-	-	-	-
Diustes	Las duistes	50	50	-	-	-	-	-
Mayuela (*13)	Mayuela	9	9	-	-	-	-	-
								-
Villar de Maya	Villar de Maya	58	55	3	-	-	-	-
Bretún	Bretun	52	48	4	-	-	-	-
Santa Cecilia (Pr.Sor.)	Sancta Siçilia	42	42	-	-	-	-	-
La Laguna	La alaguna	14	14	-	-	-	-	-
Valdecantos	Villar de cantos	24	21	3	-	-	-	-
Santa Cruz de Yanguas	Santa cruz	71	69	2	-	-	-	-
Baos (paraje)	Vados	10	10	-	-	-	-	-
								-
Valdarce (ª)	Valdarze	16	16	-	-	-	-	-
Villartoso	Villartoso	12	12	-	-	-	-	-
Verguizas	Berguiças	19	18	1	-	-	-	-
Vizmanos	Mismanos	64	62	2	-	-	-	-

DENOMINACION ACTUAL	Pueblos	Vezinos: todos vs.	Vezinos: Pecheros	Vezinos: Hidalgos	Vezinos: Clerigos	Vezinos: Religiosos	Religiosos: sin los de S. Fr.co	Religiosos: frailes	Religiosos: fran.cos
Ledrado	*Hedrado*	13	13	-	-	-	-	-	
Valloria	*Valloria*	45	40	5	-	-	-	-	
Las Aldehuelas	*Las aldiguelas*	40	37	3	-	-	-	-	
Los Campos	*Los campos*	25	25	-	-	-	-	-	
		[illegible]	[illegible]	[illegible]	-	-	-	-	
Villaseca Somera	*Villaseca somera*	17	17	-	-	-	-	-	
Villaseca Bajera	*Villa de cabajera*	18	18	-	-	-	-	-	
Valdeguerteles	*Valdeguerteles*	31	31	-	-	-	-	-	
Villar del Rio	*Villar del Rio*	137	130	7	-	-	-	-	
La Cuesta	*La Cuesta*	49	46	3	-	-	-	-	
Aldealcardo	*La aldea el Cardo*	45	44	1	-	-	-	-	
		[illegible]	[illegible]	[illegible]	[illegible]	[illegible]	-	-	
Ontalvaro (*14)	*Ontalvaro*	14	14	-	-	-	-	-	
	MONTA:	1.002	968	34	-	-	-	-	
		[illegible]	[illegible]	[illegible]	[illegible]	[illegible]	-	-	
		[illegible]	[illegible]	[illegible]	[illegible]	[illegible]			
		[illegible]	[illegible]	[illegible]	[illegible]	[illegible]			
		[illegible]	[illegible]	[illegible]	[illegible]	[illegible]			
		[illegible]	[illegible]	[illegible]	[illegible]	[illegible]			
		[illegible]	[illegible]	[illegible]	[illegible]	[illegible]			
		[illegible]	[illegible]	[illegible]	[illegible]	[illegible]			

==== *La Villa de Munilla* ====

Zarzosa	*Sarçossa*	84	84	-	-	-	-	-
Perobasco	*Peroblasco*	28	28	-	-	-	-	-
San Vicente	*St Viçente*	28	28	-	-	-	-	-
	MONTA:	140	140	-	-	-	-	-
		[illegible]	[illegible]	[illegible]	[illegible]	[illegible]	-	-

DENOMINACION ACTUAL	Pueblos	Vezinos: todos vz.os	Vezinos: Pecheros	Vezinos: Hidalgos	Vezinos: Clerigos	Vezinos: Religiosos	Religiosos: sin los de S. Fr.co	Religiosos: frailes	Religiosos: fran.cos
				==== Venturiel y Las Loberas ====					
Venturiel (ª)	Venturiel	11	1	9	1	-	-	-	
San Bartolomé	St Bartolome	38	24	12	2	-	-	-	
Santa Engracia	Santa Engraçia	43	20	21	2	-	-	-	
Zenzano	Çençano	28	24	2	2	-	-	-	
	MONTA:	120	69	44	7	-	-	-	
				==== Jubera tiene las aldeas siguientes ====					
Santa Cecilia (Pr.Rioja)	St Çiçilia	18	5	12	1	-	-	-	
Bucesta	Buçesta y rregajal	21	10	10	1	-	-	-	
Reinares	Reinares	13	12	-	1	-	-	-	
El Collado (Rioja)	El collado	31	30	-	1	-	-	-	
San Martín	St martin	17	16	-	1	-	-	-	
	MONTA:	100	73	22	5	-	-	-	
				==== La Villa de Sant Roman ====					
Cabezón de Cameros	Cabezon	46	31	13	2	-	-	-	
Vadillos	Vadillos	16	13	2	1	-	-	-	
Avellaneda	La Avellaneda	9	9	-	-	-	-	-	
El Mirón (*15)	El miron	5	5	-	-	-	-	-	
	MONTA:	76	58	15	3	-	-	-	

DENOMINACION ACTUAL	Pueblos	Vezinos: todos vz.os	Vezinos: Pecheros	Vezinos: Hidalgos	Vezinos: Clerigos	Vezinos: Religiosos	Religiosos: sin los de Fr.co	Religiosos: frailes fran.cos
		==== Lugares de la tierra de Villanueva de los Cameros ====						
El Cavalle (ª)	El Cavalle	4	4	-	-	-	-	-
Tenadas del Hoyo	El Hoyo	5	5	-	-	-	-	-
Lollano	Lo Llano	11	11	-	-	-	-	-
La Murta (ª)	La murta	3	3	-	-	-	-	-
Urrea (ª)	Urrea	7	7	-	-	-	-	-
Aldeanueva de Cameros	Aldeanueva	31	31	-	-	-	-	-
	MONTA:	61	61	-	-	-	-	-
		O. le	O. le	O	O	O	-	-
		==== La Villa de Ençisso ====						
Las Ruedas de Enciso	Las rruedas	13	13	-	-	-	-	-
Navalsaz	Navalsaz	55	55	-	-	-	-	-
Poyales	Los poyales	15	15	-	-	-	-	-
El Villar	El Villar	24	24	-	-	-	-	-
Garranzo	Garra'zo	21	21	-	-	-	-	-
La Escurquilla	Las culquillas	12	12	-	-	-	-	-
Valdevigas	Valdevigas	7	7	-	-	-	-	-
	MONTA:	147	147	-	-	-	-	-
		Oc eboy	Oc eboy	O	O	O	-	-
		==== La tierra de Cornago ====						
Igea	Aldea Yjea	306	270	20	16	-	-	-
Valdeperillo	Val de Perillo	41	40	-	1	-	-	-
	MONTA:	347	310	20	17	-	-	-
		Dacel by	Dace	D. ex.	D. eby	-	-	-
		==== La tierra de Sant Pedro de Yanguas ====						
	=== Seismo de Guerteles ====							
Ventosa de San Pedro	La Ventosa	39	39	-	-	-		-
Rabanera (ª)	Rabanera	19	19	-	-	-	-	-
Palacio de San Pedro	Palaçio	27	27	-	-	-	-	-

DENOMINACION ACTUAL	Pueblos	Vecinos: todos vs	Vecinos: Pecheros	Vecinos: Hidalgos	Vecinos: Clerigos	Vecinos: Religiosos	Religiosos: sin Casa ó Frc	Religiosos: Frailes Franc
Huerteles; El Horcajo (a)	Los dos lugares de Guerteles y Orcajo	91	90	1	-	-	-	-
Las Fuentes de San Pedro. Taniñe	Las fue'tes	14	12	2	-	-	-	-
	Tañene	37	37	-	-	-	-	-
		Docevs	Doce vs	D. . vs			-	-
Montaves	Mo'taves	7	7	-	-	-	-	-
	=== Seismo de Carrascales ===							
Sarnago	Sarnago	45	45	-	-	-	-	-
Valdenegrillos	Valdenegrilla	22	22	-	-	-	-	-
Valdeprado	Valdeprado	24	22	2	-	-	-	-
Castillejo de S. Pedro	Castillejo	24	24	-	-	-	-	-
Valdelavilla	Val de La Villa	28	28	-	-	-	-	-
Matasegún	Matasejun y el molino	35	35	-	-	-	-	-
		Docleas b	Docleas vs	. D. . vs			-	-
	=== Seismo de Rio de Vea ===							
Vea	Molino de Vea	38	38	-	-	-	-	-
Peñascurna	Penas cuerna	12	12	-	-	-	-	-
Villarijo	Villarijo	26	26	-	-	-	-	-
Valdemoro de S.Pedro	Valdemoro	19	19	-	-	-	-	-
Manrique. Armejún	Armejun	24	24	-	-	-	-	-
	=== Seismo de oncalada ===							
		Doce ps	Doce ps	. . . .				-
S. Andrés de S. Pedro	St Andres	40	40	-	-	-	-	-
Oncalada	Oncalada	50	50	-	-	-	-	-
El Collado (Soria)	el Collado	36	36	-	-	-	-	-
Navabellida	Nava Bellida	27	27	-	-	-	-	-
	MONTA:	684	679	5	-	-	-	-
		Docl vs	Docl vs	D	D		-	-
		Doce ps	Doce ps	D	D			
		Docleas b	Docleas vs	D	D - - vs	(*16)		
		Doc ea vs	Doc ea vs	D - - vs	D			
		Doc leas vs	Doc lea ps	D. . vs	D. . vs			

DENOMINACION ACTUAL	Pueblos	Vezinos: todos vs.	Vezinos: Pecheros	Vezinos: Hidalgos	Vezinos: Clerigos	Vezinos: Religiosos	Religiosos: sin los de S. Fr.co	Religiosos: frailes	Religiosos: fran.cos
				==== La tierra de Magaña ====					
Carrascosa de la Sierra	*Carrascosa*	59,½	58,½	-	1	-	-	-	
Suellacabras	*Desuella cabras*	62,½	60,½	-	2	-	-	-	
Pobar	*Pobar*	56	54	-	2	-	-	-	
El Espino	*Espino*	18,½	17,½	-	1	-	-	-	
La Losilla	*Losilla*	20	18	-	2	-	-	-	
Villarraso	*Villarraso*	29	28	-	1	-	-	-	
		Dcx eL b	Dcxeee b1	— 0 —	0 . . je		-	-	
Cerbón	*Çerbon*	29	28	-	1	-	-	-	
Las Fuesas	*Frussas*	6	6	-	-	-	-	-	
Fuentes de Magaña	*Las fuentes*	49	47	-	2	-	-	-	
Valtarejos	*Valtajeros*	52	50	-	2	-	-	-	
Torretarrancho	*La Torre*	6	6	-	-	-	-	-	
	MONTA:	387,½	373,½	-	14	-	-	-	
		DcxeL y	Dcxeee by	0	0 . . b				
		Dcx eL b	Dcx eee b1	— 0 —	0 . . je				
		Dcx leee by	Dcx lee y	— 0 —	0 . e uij				

Alexodolmos [illegible] Ruis Salarcon [illegible]

La dha Ciudad de Soria
y su Prouincia
Rn
de los monasterios de todas
ordenes que ay en esta Prouª

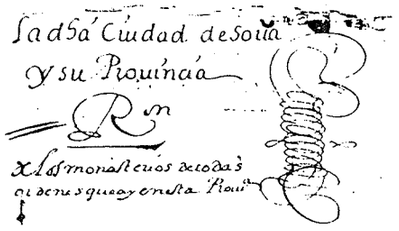

		Religiosos sin los de S. Fco	Religiossos de Sant Fco
Soria	El monesterio de Sant Franco	-	40
	El de St Agustin	20	-
	El de la Merçed	10	-
	El Priorato de Sant Benito	2	-
	El de la Compañia de Jessus	20	-
		D. Ly	D. el
	El monasterio de Santa Clara	42	-
	El de la Conçepcion françisca	20	-
	El de Carmelitas	36	-
Barrio de Sta maria de guerta	El monasterio de Santa Maria de guerta La Real de la orden de Sant Bernardo	56	-
Berlanga	Un monasterio de monjas de la Concepción Françisca	30	-
		D. leeã uy	
Gormaz	Un monesterio de frailes de St Franco	-	20
El Burgo de Osma	Un monesterio de frailes carmelitas descalzos	-	20
St Esteban	Un monesterio de Sant Franco	-	12
Sta Maria de La Vid	El monasterio de Santa Maria de la Vid q' ni dize de que orden ni los religiosos q' avia. a buena quenta se ponen veynte	20	-
		D. [illegible]	D. Ly
Atienza	Un monesterio de Sant Françisco	-	24
Medina Çeli	Un monesterio de Sant Françisco	-	22
	Otro monesterio de monjas de la orden de la Conçepcion Françisca	19	-
	Otro monasterio de monjas de Sant geronimo	32	-
Sta Maria de Buenafuente	Un monesterio de mo'jes de la orden de St Bernardo	30	-
		D. leeã	D. el

		Religiosos sin los de S. Fco	Religiosos de sant Fco
Cogulludo	Un monesterio de St Fran^co	–	20
	El monast^o del Carmen, descalzos	–	15
Almazan	Un monesterio de frailes de Ntra Sra de la Merçed	12	–
	Otro monesterio de Sant Fran^co	–	22
	Otro de monjas de Sta Clara	34	–
	Otro d St Juan de Hierusalem	1	–
	Otro de la orden de Premos	1	–
Agreda	Un monesterio de Fran^cos descalzos	–	24
	Otro de frayles agustinos	30	–
	Otro de monjas de la orden de S^t geronimo	18	–
Entrena	Un monesterio de monjas de Sta Clara	26	–
Alfaro	Un monesterio de frayles fran^cos	–	20
	Un monesterio de monjas de la orden de Santo Domingo de Nra Sra de la Esperanza	51	–
Calaorra	Un monesterio de frailes Fran^cos	–	18
	Otro de Sta Clara que no tiene monjas	–	–
Erce	El monesterio de Nra Sra de la orden de Çistel de mo'jas	44	–
Cornago	El monesterio de Nuestra Señora de Campo La Puente de Sant Françisco	–	14
Buenafuente	El monesterio de Ntra Sra de Sancta Maria de Buena fuente de la orden de Sant Bernardo de mo'jas. Esta despoblado.	–	–
		554	271
		271	
		825	

NOTAS AL VECINDARIO DE SORIA.

La paginación se refiere a la particular de ésta provincia que figura en el margen superior derecha de cada página.

Pág. 1 (*1) En el manuscrito original figura un pechero menos y un clérigo más, -véase nota (*5)-. Esta diferencia se mantiene en la suma parcial y en el Sumario.

(*2) Un convento de Carmelitas Descalzos que no consta en el original de esta Relación pero que aparecen en la "Rcn. de monasterios" contabilizados entre los franciscanos.

(*3) Si los sumandos están bien, la suma expuesta es la correcta. En el original figura 255.

Pág. 7 (*4) Un convento de Carmelitas Descalzos que no constan en el original de esta relación pero que aparecen en la Relación de monasterios contabilizados entre los franciscanos.

Pág. 12 (*5) Estas sumas verticales son erroneas, las columnas suman un pechero más y un clérigo menos.

Pág. 16 (*6) Mismo error que el reseñado en la nota anterior.

Pág. 19 (*7) Antigua entidad de Olvega, hoy desaparecida. (Comunicación de Pedro Rodrigo Molinos, Delegado del INE en Soria).

Pág. 20 (*8) Antigua entidad de San Esteban de Gormaz, hoy desaparecida. (Comunicación de Pedro Rodrigo).

(*9) Antigua entidad de Miño de San Esteban, hoy desaparecida. (Comunicación de Pedro Rodrigo).

Pág. 21 (*10) En el original manuscrito hay 1, que debe ser erroneo según se deduce de las sumas verticales y horizontales.

Pág. 24 (*11) Desaparecida. Fué aldea de Torremuña y hoy estaría en el actual término de Ajamil. (Comunicación de Juan Ortega Martínez, Delegado del INE en La Rioja).

Pág. 25 (*12) Antigua entidad de Borjabad, hoy desaparecida como tal. (Comunicación de Pedro Rodrigo).

Pág. 33 (*13) Perteneció al término de Villar del Río. (Comunicación de Pedro Rodrigo).

Pág. 34 (*14) Hoy no existe como entidad. Estaría en el término de Villar del Río. (Comunicación de Pedro Rodrigo).

Pág. 35 (*15) Hoy desaparecido. Puede suponerse con fundamento que fuese de San Román de Cameros. (Comunicación de Juan Ortega).

Pág. 37 (*16) Error en la colocación de los 2 clérigos. Son hidalgos.

--- o ---

Vecindario de tierras del Conde de Benavente

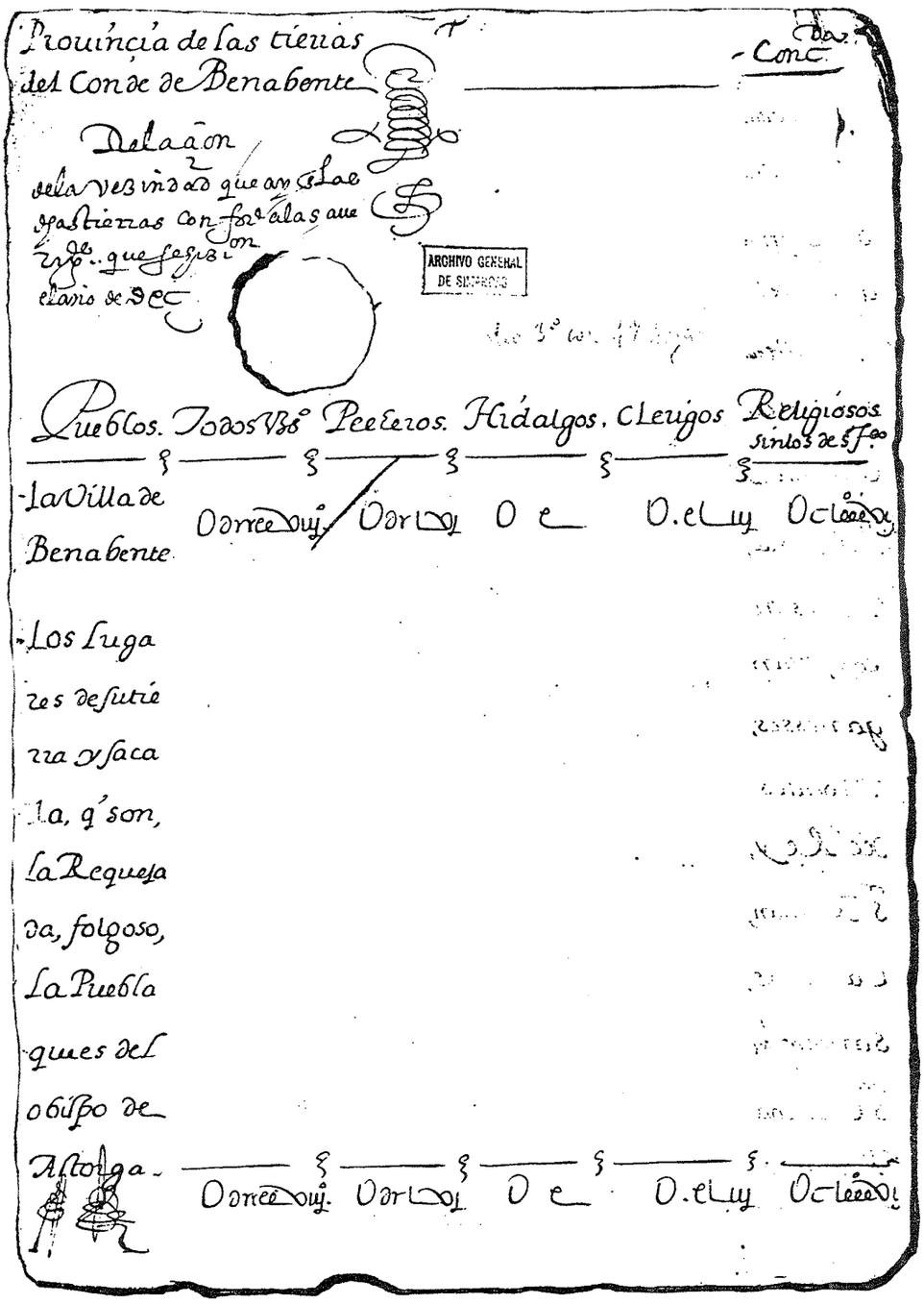

* *Anverso de la primera hoja, folio 1, del Vecindario de la* ***PROVINCIA DE LAS TIERRAS DEL CONDE DE BENAVENTE.***

Archivo Gral. de Simancas
Legajo: 1,301 Cont. Grles.
Tamaño real: 21,5 x 31 cms.

Prouincia de las tierras del Conde de Benabente

Relaçion de la vezindad que an estas tierras con forme a las ordenanzas que se hizieron en Valladolid a 9 de Setiembre de 1528 años

DENOMINACION ACTUAL	Pueblos	Vezinos: todos vs.	Pecheros	Hidalgos	Clerigos	Religiosos: sin fuero de Frailes	Religiosos: con fuero de Frailes
Benavente	La Villa de Benabente	728	656	10	43	19	187	44
	Los lugares de su tierra y sacada, que son:							
|Ver pg. 4|	Q. Primero	4.030	3.602	294	133	1	10	-
Mayorga	Mayorga	612	499	73	34	6	60	22
	Los concejos de los lugares de la tierra de la dicha Mayorga,							
|Ver pg. 9|	Q. Primero	452	399	38	15	-	-	-
Almanza	La Villa de Almansa	115	96	16	3	-	-	-
	Los concejos de los lugares de la tierra de la dha Vª, que son							
|Ver pg. 10|	Q. Primero	499	340	144	15	-	-	-
Puebla de Sanabria	La villa de Sanabria	137	114	21	2	-	-	-
	Los lugares de la tierra de la dha Vª, que son							
|Ver pg. 11|	Q. Primero	4.987	3.604	1.306	77	-	-	-
Villalón de Campos	La Villa de Villalon	686	606	43	36	1	10	40
Castromocho	Castromocho	472	456	4	12	-	-	22
Portillo	La villa de Portillo, de los muros adentro	402	344	45	13	-	-	10
	Los lugares de la tierra de la dha Vª con Reboyo su arrabal, q' son							
|Ver pg. 9|	Q. Primero	798	738	43	17	-	-	-
Valleluengo	Valleluenga tierra de Benavente	25	24	-	1	-	-	-
	MONTA: y sigue	13.943	11.478	2.037	401	27	267	138

DENOMINACION ACTUAL	Pueblos	Vezinos: todos vz.os	Vezinos: Pecheros	Vezinos: Hidalgos	Vezinos: Clerigos	Vezinos: Religiosos	Religiosos: sin los de S. Fr.co	Religiosos: frailes	Religiosos: fran.cos
	Lugares que van suspendidos en la Receptoria de Serv.o								
Viana del Bollo	*Biana*	107	85	19	3	-	-	-	
		U c - vy	O. leão b	U. e p	O - - y		-	-	
	Los concejos de los lugares de la tierra de la dha Biana, que son								
|Ver pg. 15|	{Primero}	1.432	1.173	228	31	-	-	-	
El Bollo	*El Bollo y su tierra, dizq' tiene exª pª no pagar servicio*	1.821	1.689	116	16	-	-	-	
	MONTA:	3.360	2.947	363	50	-	-	-	
		y U m L y U c - vy	y U Sm le y U - leão b	U m p L y U - e p	U. p L vy U - - y		-	-	
		y U m le	y U Sm p L vy	U m le y	U.				
	Lugares hallados demas en esta provinçia que no an pag.o Serviçio								
San Miguel	*St miguel del Valle q'es de la merindad de allende el rio*	21	20	-	1	-	-	-	
Hedroso	*Pedrosa de la juron de Sanabria*	28	28	-	-	-	-	-	
Cambela; Rigueira; Otero	*La filegresia de Sta Marina de Higuera q' son canbela higuera/otero*	66	62	3	1	-	-	-	
Oporto	*La feligresia de Nra Sª de oporto q'es St agn*	5	5	-	-	-	-	-	
	MONTA:	120	115	3	2	-	-	-	
		U c e	U c p b	U y	U y		-	-	

Pueblos	Vezinos: todos vs.	Vezinos: Pecheros	Vezinos: Hidalgos	Vezinos: Clerigos	Vezinos: Religiosos	Religiosos: sin los de S. Fr.co	Religiosos: frailes franc.os
	SUMARIO DE TODA ESTA RELACION						
Por el sumario de lo que no se suspende	13.943	11.478	2.037	401	27	267	138
Por el sumario de lo suspendido	3.360	2.947	363	50	-	-	-
Por los lugares hallados de más que no an pagado servicio	120	115	3	2	-	-	-
MONTA FINAL:	17.423	14.540	2.403	453	27	267	138

Sumi de toda esta relon

	Todos vs.	Pecheros	Hidalgos	Clerigos	Religiosos sin los de S. Fr.co
Por el sumario de lo que no se suspende	[illegible]	[illegible]	[illegible]	[illegible]	[illegible]
Por el sumi de lo suspo	[illegible]	[illegible]	[illegible]	[illegible]	[illegible]
Por los lugares hallados de mas que no an pago Servio	[illegible]	[illegible]	[illegible]	[illegible]	[illegible]
	[illegible]	[illegible]	[illegible]	[illegible]	[illegible]

Por manera que son todos los vs que ay en estas tierras conforme a lo contenido esta relon. [illegible] vs

los [illegible] de los pecheros y [illegible] hidalgos y [illegible] clerigos y los veynte y siete restantes por [illegible] frailes de todas ordenes sin los de S. Fr.co que ay en las dhas tierras por los quales se quentan por cada diez vn v.o y asta cinco conforme a la orden que para hazer esta Relacion se dio

[illegible] Luis de alarcon

CORRECCION:

Monta anterior:	17.423	14.540	2.403	453	27	267	138
Nota (*5) pág. 10:	-20	-5	-14	-1	-	-	-
MONTA CORREGIDO:	17.403	14.535	2.389	452	27	267	138

La dha Provincia de las tierras del Conde de Benabente

Del Or

Por menor de los lugares que estan en las tierras y Juridiçiones q̃ van puestas por mano de la Rel. de la abeza.

Vezinos

DENOMINACION ACTUAL	Pueblos	todos vs.	pecheros	Hidalgos	Clerigos	Religs	Religiosos sin Lors. ni Frcs	Religiosos frailes Franc.
		==== Lugares de la tierra y sacada de Benavente ====						
Santiago de la Requejada.	La Requejada	48	30	17	1	–	–	–
Folgoso de la Carballeda.	Folgosso	32	31	–	1	–	–	–
Pueblica de Valverde.	La Puebla que es del obispo de Astorga	19	17	1	1	–	–	–
San Pedro de Zamudia.	St Pedro de Çamudia	24	8	15	1	–	–	–
Santa Colomba de las Monjas.	Sta Coloma que es del monasterio de Sta Coloma	36	32	3	1	–	–	–
Paladinos del Valle	Paladinos	17	16	–	1	–	–	–
Milles de la Polvorosa.	Milles	26	25	–	1	–	–	–
Arcos de la Polvorosa.	Arcos	25	24	–	1	–	–	–
Manganeses de la Polvorosa.	Manganeses	30	27	2	1	–	–	–
Morales del Rey	Morales del Rey	50	47	2	1	–	–	–
San Román del Valle	St Roman	34	31	2	1	–	–	–
Cabañas de Tera	Cabañas	24	15	8	1	–	–	–
Santibañez de Vidriales.	Santivañez	53	41	11	1	–	–	–
Santa Cristina de la Polvorosa.	Sta Christina	21	18	2	1	–	–	–
Vega de Requejo (paraje).	Requexo	20	19	–	1	–	–	–
Villabrazaro	Vª Braçaro	30	26	2	2	–	–	–
Vecilla de la Polvorosa.	Polvorosa y Veçilla	8	7	–	1	–	–	–
Pobladura del Valle	Pobladura	9	8	–	1	–	–	–
La Torre del Valle	La Torre del Valle	76	72	2	2	–	–	–
Verdenosa de la Polvorosa	La Verdenos que es del obispo de astorga	52	37	14	1	–	–	–
Santa Elena (Despoblado de)	Sta Elena	12	11	–	1	–	–	–
Abraveses de Tera	Abrabeses	21	20	–	1	–	–	–
Bécares (*1)	Beçares, que es de Don Franco de Acuña	3	–	3	–	–	–	–
Ruviales (a)	Arrabales de la encomienda de Ruviales	28	27	–	1	–	–	–
Santovenia	Santo Venia	44	41	2	1	–	–	–
Huelga-Renueva (paraje)	Huerga	7	6	–	1	–	–	–

DENOMINACION ACTUAL	Pueblos	Vecinos todos vs.	Pecheros	Hidalgos	Clerigos	Religiosos Religiosos sin Lugar é Frailes	Frailes Frailes	
San Miguel del Valle.	St Miguel	16	15	-	1	-	-	-
Calzadilla de Tera.	Calçadilla	23	22	-	1	-	-	-
Sitrama de Tera	Sitrama	35	34	-	1	-	-	-
Olleros de Tera	Olleros	39	36	2	1	-	-	-
Villageriz	Vª Xeris	15	6	8	1	-	-	-
Olmilios de Valverde.	Olmillos	16	15	-	1	-	-	-
San Pedro de Ceque.	Sant Pedro de Ceque	80	68	11	1	-	-	-
Redelga de la Polvorosa	Redelga que era del monesterio de Busto y aora es del monesterio de Nra Señora de La Piedad de la orden de St germo	28	26	2	-	-	-	-
San Cristóbal de Entreviñas.	St Xpóval	75	71	3	1	-	-	-
San Esteban de Nogales.	Santisteba' de Nogales q' es de la abbadía de nogales	68	65	1	1	1	10	-
Ferreras de Arriba	Ferreros	14	12	1	1	-	-	-
Pozuelo del Páramo	Poçuelo del Paramo	42	39	2	1	-	-	-
Ribera de Grajal o de la Polvorosa.	Ribera del Paramo	37	26	10	1	-	-	-
Villaferrueña	Ferruena	22	14	7	1	-	-	-
Fresno de la Polvorosa.	Fresno	15	10	4	1	-	-	-
Alcubilla de Nogales	Alcobilla de la Abbadía de Nogales	31	27	3	1	-	-	-
Colinas de Trasmonte	Colinas	28	27	-	1	-	-	-
Xecinas (ª)	Xeçinas	21	20	-	1	-	-	-
Abadía de Nogales(*2)	Viccaría de la Abbadía de nogales	8	6	1	1	-	-	-
Santa Colomba de las Carabias.	Sta Colomba de las Caravias	28	25	2	1	-	-	-
Grajal de la Ribera.	Grajales de Don Franco Pimentel	64	37	22	5	-	-	-
Altobar de la Encomienda.	Allobares de La sacada de Benavente	38	34	3	1	-	-	-
Barriones (ª)	Barriones	30	24	5	1	-	-	-
Bercianos de Vidriales.	Brecianos de Valde Vidriales	32	31	-	1	-	-	-
Santa Croya de Tera	Sta Croya	25	24	-	1	-	-	-

DENOMINACION ACTUAL	Pueblos	Vezinos: todos vz.os	Vezinos: Pecheros	Vezinos: Hidalgos	Vezinos: Clerigos	Vezinos: Religiosos	Religiosos: sin los de S. Fr.co	Religiosos: frailes	Religiosos: franc.os
Aguilar de Tera	Aguilar de rriva de Tera	23	22	-	1	-	-	-	
Villaquejida	Vª quixida	85	68	16	1	-	-	-	
		[illegible]	[illegible]	[illegible]	[illegible]	[illegible]	-	-	
Pumarejo de Tera	Pomarejo	24	23	-	1	-	-	-	
Pozuelo de Vidriales	Pozuelo de Valdevidriañes	38	35	2	1	-	-	-	
Brime de Sog	Brime y sobo	42	39	2	1	-	-	-	
Villanueva de Azoague.	Vªnueva de açuabi	20	17	2	1	-	-	-	
Quiruelas de Vidriales.	Quiruelas	58	52	5	1	-	-	-	
Calzada de Tera.	Calzada	25	23	1	1	-	-	-	
		[illegible]	[illegible]	[illegible]	[illegible]	[illegible]	-	-	
Vega de Tera	Vega de rriva de tera	49	48	-	1	-	-	-	
Santibáñez de Tera	Santibanez de rriva de tera	35	34	-	1	-	-	-	
San Pedro de Viña	Sant Pº de la viña	26	25	-	1	-	-	-	
Valleluengo	El valle	19	18	-	1	-	-	-	
Milla de Tera	Lamilla	36	35	-	1	-	-	-	
Cional	Çional	62	61	-	1	-	-	-	
Majada de Perilla (paraje)	Muelas	30	29	-	1	-	-	-	
Cubo de Benavente	Cubo	62	61	-	1	-	-	-	
		[illegible]	[illegible]	[illegible]	[illegible]	[illegible]	-	-	
Villafer	Villafer	62	55	5	2	-	-	-	
Castrogonzalo	Castro go'zalo	47	41	5	1	-	-	-	
Barcial del Barco	Varçial	21	20	-	1	-	-	-	
Belver (ª)	Veluis	53	52	-	1	-	-	-	
Villaveza del Agua	Vª Beça del Varco	30	29	-	1	-	-	-	
Peque	Peque	59	57	1	1	-	-	-	
Vecilla del Chantre (ª)	Veçilla de Chantre	10	9	-	1	-	-	-	
		[illegible]	[illegible]	[illegible]	[illegible]	[illegible]	-	-	
Donadillo	Donadillo	75	73	1	1	-	-	-	
Rosinos de Vidriales	Rossinos	42	41	-	1	-	-	-	
Quintanilla de Urz	Quintanilla de Vize	54	49	4	1	-	-	-	
Vega del Castillo	Vega del Castillo	8	7	-	1	-	-	-	
Villaobispo	Villa obispo del de Astorga	15	14	-	1	-	-	-	
Brime de Urz	Brime de Vize	34	33	-	1	-	-	-	
		[illegible]	[illegible]	[illegible]	[illegible]	[illegible]	-	-	

DENOMINACION ACTUAL	Pueblos	Vezinos: todos vezinos	Vezinos: Pecheros	Vezinos: Hidalgos	Vezinos: Clerigos	Vezinos: Religiosos	Religiosos: sin los de S. Fr.co	Religiosos: frailes	Religiosos: franc.cos
Granucillo	Los Varrios de Granuçillo bassallos del Conde de Benavente, y de los frayles geronimos	104	99	1	4	-	-	-	
Sandín	Sandin	62	61	-	1	-	-	-	
Carbajalinos	Carbajalinos	8	7	-	1	-	-	-	
Villar de Ciervos	Villa de Çierbos de don Diego Sarmiento	71	70	-	1	-	-	-	
		[illegible]	[illegible]	[illegible]	[illegible]	[illegible]	-	-	
Manzanal de Arriba	Ma'çanal de Ençima	73	72	-	1	-	-	-	
Melgar de Tera	Melgar de Riva de Tera	30	25	4	1	-	-	-	
Bretocino	Bretoçino	19	18	-	1	-	-	-	
Burganes de Valverde	Burganes	32	31	-	1	-	-	-	
Ferreras de Abajo	Ferreros de abajo	40	34	5	1	-	-	-	
Villanueva de las Peras.	Villanueva de Valverde	27	25	1	1	-	-	-	
		[illegible]	[illegible]	[illegible]	[illegible]	[illegible]	-	-	
Morales de Valverde	Morales de Valverde	17	16	-	1	-	-	-	
Moratones	Moratones	20	19	-	1	-	-	-	
Grijalba de Vidriales	Grijalva	25	24	-	1	-	-	-	
Santa María de Valverde.	Sta María de Valverde	16	15	-	1	-	-	-	
Villaveza de Valverde	Va Beça de Valverde	33	30	2	1	-	-	-	
Bercianos de Valverde	Briacianos de Valverde	25	24	-	1	-	-	-	
		[illegible]	[illegible]	[illegible]	[illegible]	[illegible]	-	-	
Micereces de Tera	Mincarezes	23	20	1	2	-	-	-	
Tardemeza	Tardemeca	25	21	3	1	-	-	-	
Villanazar	Va naçar	22	21	-	1	-	-	-	
Navianos de Valverde	Navianos	20	17	2	1	-	-	-	
Monte de Pobladura (paraje).	Pobladura de Trasmo'te	11	10	-	1	-	-	-	
Junquera de Tera	Junquera que es del Abbadía de Sancta Martha	28	14	13	1	-	-	-	
		[illegible]	[illegible]	[illegible]	[illegible]	[illegible]	-	-	
Santa Marta de Tera	Sta Martha de Riva de Tera	35	34	-	1	-	-	-	
Nuez	Nuez	114	112	1	1	-	-	-	
Castropepe	Castropepe	22	21	-	1	-	-	-	
Camarzana de Tera	Camarçana del Obispo de Astorga	30	29	-	1	-	-	-	
Breto	Breto	40	39	-	1	-	-	-	

DENOMINACION ACTUAL	Pueblos	Vezinos: todos v3os	Vezinos: Pecheros	Vezinos: Hidalgos	Vezinos: Clerigos	Vezinos: Religiosos	Religiosos: sin los de S. Fr.co	Religiosos: frailes	Religiosos: fran.cos
Fuente Encalada	*Fuent Calada*	70	58	11	1	-	-	-	
Mózar	*Moçar*	23	21	1	1	-	-	-	
San Juanico el Nuevo.	*St Juan el nuevo*	14	8	5	1	-	-	-	
Lordemanos	*Lordemanos*	11	8	2	1	-	-	-	
Figueruela de Arriba.	*Figueruela*	44	35	8	1	-	-	-	
Villamandos	*Vª mandos*	22	-	15	7	-	-	-	
Campazas	*Campaçes*	77	74	1	2	-	-	-	
Granja de Moreruela.	*La granja de Moreruela que es del monasterio de Moreruela*	21	20	-	1	-	-	-	

Lugares hallados demas en esta sacada y Corregimiento de Benabente q̃ pagan Seruicio

Bezar (ª)	*Beçar, del Sor de Beçar*	38	36	1	1	-	-	-	
Vecilla de Trasmonte.	*Becilla*	15	14	-	1	-	-	-	

Summº

MONTA:	4.030	3.602	294 (*3)	133	1	10

DENOMINACION ACTUAL	Pueblos	Vezinos: todos vz.os	Vezinos: Pecheros	Vezinos: Hidalgos	Vezinos: Clerigos	Vezinos: Religiosos	Religiosos: sin los de S. Fr.co	Religiosos: frailes	Religiosos: fran.cos
	Lugares de la tierra de Mayorga mayorga								
	La granja de Val de Prueva, que dice la averigon q' está despoblado	-	-	-	-	-	-	-	-
Villalogán	*Villaloga'*	46	43	2	1	-	-	-	-
Castrobal	*Castrovol*	44	42	-	2	-	-	-	-
Izagre	*Yçagre*	25	24	-	1	-	-	-	-
		[illegible]	[illegible]	[illegible]	[illegible]	-	-	-	-
	Vª de Terrados	*(despoblado*							
San Llorente (Mayorga).	*San Llorente*	18	13	4	1	-	-	-	-
Villagra (ª)	*Villagra*	110	95	10	5	-	-	-	-
Villalba de la Loma.	*Villalba*	28	26	1	1	-	-	-	-
Monte-Grande y San Martín.	*S.t Martín del Rio*	6	6	-	-	-	-	-	-
		[illegible]	[illegible]	[illegible]	[illegible]				
Matanza	*Mata'ça*	101	95	4	2	-	-	-	-
Saelices de Mayorga	*Soilizes*	74	55	17	2	-	-	-	-
	MONTA:	452	399	38	15	-	-	-	-
		[illegible]	[illegible]	[illegible]	[illegible]				
		[illegible]	[illegible]	[illegible]	[illegible]				
		[illegible]	[illegible]	[illegible]	[illegible]				
		[illegible]	[illegible]	[illegible]	[illegible]				
	Lugares de la tierra de Portillo.								
Arrabal de Portillo.	*Reoyo arrabal de Portillo*	255	241	10	4	-	-	-	-
		[illegible]	[illegible]	[illegible]	[illegible]	[illegible]	-	-	-
Aldea de San Miguel.	*Aldea de S.t Miguel*	107	103	3	1	-	-	-	-
El Comeso (ª)	*El comefo*	8	7	-	1	-	-	-	-
La Pedraja de Portillo.	*La Pedraja*	80	76	2	2	-	-	-	-
El Cardiel	*Cardiel*	38	36	-	2	-	-	-	-
La Parrilla	*La Parrilla*	108	106	-	2	-	-	-	-
Camporredondo	*Camporredondo*	37	36	-	1	-	-	-	-
		[illegible]	[illegible]	[illegible]	[illegible]				

DENOMINACION ACTUAL	Pueblos	Vezinos todos vs	Pechos	Hidalgos	Clerigos	Religiosos sin Lorenzo Frco	Religiosos frailes	Religiosos mon
Aldeamayor de San Martín.	*Aldea mayor co' los 30 escusados que el monesterio de sancta Clara de Tordesillas tiene en el dho lugar q' para lo q' es el servicio dizque pechan por tres y aqui se cargan los 27 en la linia de los hidalgos*	165	133	28 (*4)	4	-	-	-
	MONTA:	798	738	43	17	-	-	-
	Lugares de la tierra de Almansa							
Canalejas; Calaveras de Abajo; Calaveras de Arriba.	*Canalejas, Calaveras de abajo, Calaveras de arriva, Sl Pedro de Sansoles*	64	50	13	1	-	-	-
Valcuende	*Vª quende*	20	5	14	1	-	-	-
Carrizal	*Carrizal*	25	7	17	1	-	-	-
Villamorisca	*Vª morisca*	24	12	16	1	-	-	-
Quintanilla de Almarza.	*Quintanilla*	25	11	13	1	-	-	-
La Vega de Almarza.	*La Vega*	30	16	13	1	-	-	-
Cabrera de Almarza.	*Cabrera*	14	3	10	1	-	-	-
Espinosa	*Espinosa*	12	8	4	-	-	-	-
Cebanico	*Bodreganes*	56	49	6	1	-	-	-
La Riba	*Larriba*	11	5	6	-	-	-	-
Cebanico	*Çevanico*	16	11	4	1	-	-	-
Santa Olaja de la Acción.	*Sla Olaja*	39	37	1	1	-	-	-
El Valle de las Casas.	*El Valle*	46	43	2	1	-	-	-
Corcos	*Cohonços*	23	22	-	1	-	-	-
Castromudarra	*Castrillo midarra*	48	36	11	1	-	-	-
Arcayos	*Arcayos*	21	20	-	1	-	-	-
Valcuende (*5)	*Valcuende*	20	5	14	1	-	-	-
	MONTA:	499	340	144	15	-	-	-

Alexos Ramos - Luis Escalera

DENOMINACION ACTUAL	Pueblos	Vezinos: todos vz.os	Vezinos: Pecheros	Vezinos: Hidalgos	Vezinos: Clerigos	Vezinos: Religiosos	Religiosos: sin las de S. Fr.co	Religiosos: frailes	Religiosos: fran.cos
		Lugares de la tierra de Sanabria							
Pedrazales	Pedrazales	36	34	1	1	-	-	-	
Carbajales de la Encomienda.	Carvajales	81	80	-	1	-	-	-	
Sejas de Sanabria.	Xexas	71	70	-	1	-	-	-	
Utrera de la Encomienda.	Utrera, q' es de la orden de St Juan ambos Varrios	23	23	-	-	-	-	-	
		[illegible]	[illegible]	[illegible]	[illegible]		-	-	
Barrio de Lomba	El Varrio de Lomba	50	16	33	1	-	-	-	
Asturianos	Esturianos	82	75	6	1	-	-	-	
Rihonor de Castilla.	rriodonor	28	28	-	-	-	-	-	
Ntra.Sra.de la Encarnación de Castromil.	Castromill	39	34	5	-	-	-	-	
Porto; Pías; Barjacoba.	Porto Epias y Barja coba de la encomienda de Castro Torafel	163	161	-	2	-	-	-	
		[illegible]	[illegible]	[illegible]	[illegible]		-	-	
La Tejera	La Tejera	22	21	-	1	-	-	-	
Hermisende	Armisende	55	51	2	2	-	-	-	
Quintana de Sanabria.	Quintana	80	66	13	1	-	-	-	
Padornelo	Padornelo	42	37	4	1	-	-	-	
Lubián	Lubian	99	91	7	1	-	-	-	
San Justo	St Justo	75	27	47	1	-	-	-	
Muelas de los Caballeros.	Muelas	54	42	10	2	-	-	-	
Las Hedradas	Edradas	18	14	4	-	-	-	-	
		[illegible]	[illegible]	[illegible]	[illegible]	-	-	-	
Rábano de Sanabria; Barrio de Rábano.	Rabano y Varrios de rrabano	117	64	51	2	-	-	-	
Robledo	Robledo	25	10	14	1	-	-	-	
Cervantes	Cerbantes y Batretas	59	42	17	-	-	-	-	
Bobeznos	Lobesnos	91	43	46	2	-	-	-	
Ungilde	Ungilde	63	36	26	1	-	-	-	
Aciberos	Açeberos	22	18	4	-	-	-	-	
Palacios de Sanabria.	Palacios	113	75	36	2	-	-	-	
Requejo	Requejo	117	58	58	1	-	-	-	
		[illegible]	[illegible]	[illegible]	[illegible]	-	-	-	
Lanseros	Lansaros	80	71	7	2	-	-	-	
Vime de Sanabria	Bime	42	22	19	1	-	-	-	

DENOMINACION ACTUAL	Pueblos	Vezinos: todos vz.os	Vezinos: Pecheros	Vezinos: Hidalgos	Vezinos: Clerigos	Vezinos: Religiosos	Religiosos: sin los de S. Fr.co	Religiosos: frailes franc.cos
Trefacios	Trefacio	50	35	14	1	-	-	-
Otero de Sanabria	Otero	85	48	36	1	-	-	-
Pedralba de la Pradería.	Pedralva	87	41	45	1	-	-	-
Villar de los Pisones.	Villar de los paçones	36	33	2	1	-	-	-
Castellanos	Castellanos	32	14	17	1	-	-	-
		[illegible]	[illegible]	[illegible]	[illegible]	-	-	-
Santa Cruz de Abranes.	Santa Cruz	48	11	37	-	-	-	-
San Salvador de Palazuelo.	Palaçuelo	85	79	5	1	-	-	-
Chanos	Chanes	36	31	4	1	-	-	-
San Juan de la Cuesta.	S.t Juae'bap.as	65	48	16	1	-	-	-
Paramio	Paramio	41	21	19	1	-	-	-
Rionegrito	Rionegro	31	28	3	-	-	-	-
Donado	Donado	27	23	3	1	-	-	-
Chaguacedo	Chaguaçeda	12	11	1	-	-	-	-
		[illegible]	[illegible]	[illegible]	[illegible]		-	-
Valdespino; Lagarejos de la Carballeda.	Valdeespino y Lagarejos	69	37	31	1	-	-	-
Sotillo de Sanabria; Lilianos de Sanabria; San Román de Sanabria.	Sotillo y Lilianos y S.t rroma'	137	3	132	2	-	-	-
Villanueva de Valrojo.	Villanueva de Val de rojo, q' es de Alvaro de Melgar de Varrio	47	46	-	1	-	-	-
		[illegible]	[illegible]	[illegible]	[illegible]		-	-
Entrepeñas	Entrepeñas	81	74	6	1	-	-	-
Riego de Lomba; San Miguel de Lomba.	Riego y S.t Miguel y Oterino	57	13	43	1	-	-	-
Calabor	Calabor	62	49	12	1	-	-	-
Triufe	Trinfe	27	12	14	1	-	-	-
Anta de Rioconejos	Anta de rrio de conejos	74	73	-	1	-	-	-
Val de Santa María	Val de S.ta María	46	45	-	1	-	-	-
		[illegible]	[illegible]	[illegible]	[illegible]			-
Cernadilla	Çernadilla el Varrio q' anda co' la Puebla de Sanabria	31	26	5	-	-	-	-
Sampil	S.t Pil	23	5	18	-	-	-	-
Tardebodas (ª)	Tardebodas	50	42	7	1	-	-	-
Castro de Sanabria	Castro	55	23	31	1	-	-	-
Castredos	Castielos	12	12	-	-	-	-	-
Foramontanos de la Sierra.	Foramontanos	56	28	27	1	-	-	-
		[illegible]	[illegible]	[illegible]	[illegible]	-	-	-

DENOMINACION ACTUAL	Pueblos	Vezinos todos vs	Pecheros	Hidalgos	Clerigos	Religs	Religiosos sin Lors ni Fr^co	Frailes Fran^cos
Cobreros; Avedillo de Sanabria.	Cobreros y Avedillo	93	26	66	1	-	-	-
Soso (ª)	Sosso	38	38	-	-	-	-	-
Castromil	Castromil con las Fueras, q' por la averga pareze q' son todos ocho lugs	470	429	32	9	-	-	-
San Martin de Castañeda.	El monesterio de S^t M^tino y Castaneira	44	41	3	-	-	-	-
		[illegible]	[illegible]	[illegible]	[illegible]		-	-
Villanueva de la Sierra.	Villanueva de la Sierra	48	30	17	1	-	-	-
Manzanal de los Infantes.	Mançanal	60	58	1	1	-	-	-
Dornillas	Dornillos de la orden de St Juan	23	23	-	-	-	-	-
Remesal	Remessal	28	16	11	1	-	-	-
Espadañedo	Espadanedo	77	58	18	1	-	-	-
Rozas	Rozas	39	25	13	1	-	-	-
Ribadelago	Riba de Lago	42	35	6	1	-	-	-
		[illegible]	[illegible]	[illegible]	[illegible]		-	-
San Ciprian	Sant Çebrian	103	102	-	1	-	-	-
Vigo (Galende)	Vigo	134	111	21	2	-	-	-
Murias; Cerdillo.	Mirias y Çerdillo	71	44	26	1	-	-	-
Manzanal del Barco	Ma'çanal de los braços	68	67	-	1	-	-	-
Robleda-Cervantes	Robleda	35	16	19	-	-	-	-
Villarino de Sanabria	Villarino	43	29	13	1	-	-	-
Villarejo de Sanabria	Villarejo	45	44	-	1	-	-	-
		[illegible]	[illegible]	[illegible]	[illegible]		-	-
Santa Coloma de Sanabria.	Sta Coloma	67	18	48	1	-	-	-
Galende; Cubelo.	Valende y Covelo que dize la averig^on Gulende	55	50	4	1	-	-	-
San Martin del Terroso.	San Martin de Terreras	80	51	28	1	-	-	-
Ilanes; Rabadillo.	Ylanes y rravanillo y Covelo	53	20	33	-	-	-	-
		[illegible]	[illegible]	[illegible]	[illegible]		-	-

==== Lugares hallados de mas en esta ====

==== jurisdiçion que pagan serviçio ====

La Parada (*6)	Parada	8	6	2	-	-	-	-
Ferreros	Ferreros	18	11	7	-	-	-	-
Rioconejos	Rio de conejos	36	36	-	-	-	-	-
		[illegible]	[illegible]	18		-	-	-

	Vezinos					Religiosos		
	todos vz.os	Pecheros	Hidalgos	Clerigos	Religiosos	sin los de S. Fr.co	frailes	frailes
==== SUMARIO ====								
MONTA:	4.987	3.604	1.306	77	-	-	-	

[illegible]

DENOMINACION ACTUAL	Pueblos	Vezinos todos vs.	Pecheros	Hidalgos	Clerigos	Religios	Religiosos sin Lors. ni Fr.os	Frayles	Frayl.s
		Lugares de la Tierra de Bierzo							
Rubiales	La fieldad de Ruviales que es Ruviales	27	18	7	2	-	-	-	
Tuje	Fieldad de coto de Val de Tuxe que son Cilleros, Val de Tuxe, Boadas, Cassas pradizos	102	89	9	4	-	-	-	
Covelo; Fornelos de Cova; Morisca; San Román (ª); San Mamed.	Fieldad de Santiago de Tadea q' son Cobelo, Fornelos de Coba morisca, St Roman, St mame	199	178	18	3	-	-	-	
Seoane de Abajo; Caldesinos.	Fieldad de Sancta Christiana q' son Seoane de abujo y Caldefinos	31	23	8	-	-	-	-	
San Cipriano; Fradelo (ª); Ardegafe; Quintela de Pando.	Fieldad de St Çebrian de Biana q' son St Çebrian, Pradelo, Tordexax, Quintela do pando	163	141	18	4	-	-	-	
Villar de Milo Solveira; Hermida; Seoane de Arriba; Pradocabalos.	Villar de miro y Sobera, y la Ermida, y Seoane de encima, y Prado Cavelos, todo de la feligresía de Sant Adrián de Sobera	125	91	32	2	-	-	-	
Edroso	Román de Edrosso, que es Edrosso	26	23	3	-	-	-	-	
Lozariegos; Vilaseco; Punjeiro.	Lozariegos y Villa seca, y Pujeiros	73	47	24	2	-	-	-	
Quintela de Humoso.	Quintela de Vnosso	20	10	10	-	-	-	-	
Pernouta; San Martín; Sta.Marina de Frojanes; Frojanes.	Feligresia de Sant Jaº de Sant martino, que son: Penota, Peña de Ramiro, Sant Martino, Sta Marina de froxany, Froxanes	152	129	20	3	-	-	-	
Grijoa; Sta. Marina del Puente; San Cristóbal.	La feligresía de grijoa q' son Bolado Santa María da Ponte, St Xpóval, Serba inça, Parada	95	87	6	2	-	-	-	

DENOMINACION ACTUAL	Pueblos	Vezinos: todos vs.	Vezinos: Pecheros	Vezinos: Hidalgos	Vezinos: Clerigos	Vezinos: Religiosos	Religiosos: sin los de S. Fr.co	Religiosos: ffrailes	Religiosos: ffran.cos
Villardegoya	*Villar de Goya*	10	5	5	-	-	-		-
Tabazoa de Humoso	*Tabaçea de Amuso*	20	19	1	-	-	-		-
Humoso	*Amusso*	16	8	7	1	-	-		-
Sever; Cepedelo; Prodorramisquero.	*Fieldad de Seber que son Seber, Tenoira, Abd'a delo, Çepedelo, Prado, Ramisqueado*	83	65	15	3	-	-		-
Villaseco de la Sierra; Pontón; Pinza; Mosejos.	*Sta Maria de Pinza que son, Villasecos de la Sierra, Ponton, Pinca, Mosejoz*	89	71	17	1	-	-		-
Pijeiros; El Castro; Bouza.	*Fieldad de Pijeros que son Pijeros, Castrobouca*	95	82	11	2	-	-		-
Bembibre; Fornelos de Filloas; Carracedo de la Sierra.	*Fieldad de St andres de Membibre, q' son Bembibre, fornelos de filloas, Carracedo da Serra*	106	87	17	2	-	-		-
	MONTA:	1.432	1.173	228	31	-	-		-



Lugares que aparecen en los vecindarios de 1590 y que no están contenidos en las relaciones antes transcritas.

DENOMINACION ACTUAL	Pueblos	Vezinos: todos vezinos	Vezinos: Pecheros	Vezinos: Hidalgos	Vezinos: Clerigos	Vezinos: Religiosos	Religiosos: sin los de S. Fr.co	Religiosos: frailes	Religiosos: franc.cos
Todos los pueblos de ésta relación aparecen en las páginas anteriores.	*Bezilla en el corregimiento de Benavente, que paga serviçio*	8	7	-	1	-	-	-	-
		[illegible]	[illegible]	[illegible]	[illegible]	[illegible]	-	-	-
	Sant Miguel del Valle en La merindad de allende el rio q'dizen que no pagan servicio	21	20	-	1	-	-	-	-
	Bezar del señor de Bezar en la sacada de Benavente y obispado de Astorga q' paga serviçio	38	36	1	1	-	-	-	-
	Parada de la Juridon de la Puebla de Sanabria, q' paga servicio	8	6	2	-	-	-	-	-
		[illegible]	[illegible]	[illegible]	[illegible]	[illegible]	-	-	-
	Ferreros de la dha juridon que paga servicio	18	11	7	-	-	-	-	-
	Edrosso en la dha juridion q' paga servicio	28	28	-	-	-	-	-	-
	Rio de conejos de la dicha Juridon q' paga servco.	36	36	-	-	-	-	-	-
	Valquende en la tierra de alma'sa paga servico	20	5	14	1	-	-	-	-
		[illegible]	[illegible]	[illegible]	[illegible]	[illegible]	-	-	-
	La feligresa de Sta Marina de Riguera q' son Cambela, rriguera, otero, no pagan servio q'dizq' tienen privilego	66	62	3	1	-	-	-	-
	La feligresía de Nra Sra de oporto, q' es St agtin no pagan servio q'diz q' tienen privileg	5	5	-	-	-	-	-	-
	MONTA:	248	216	27	5	-	-	-	-
		[illegible]	[illegible]	[illegible]	[illegible]	[illegible]			
		[illegible]	[illegible]	[illegible]	[illegible]	[illegible]			
		[illegible]	[illegible]	[illegible]	[illegible]	[illegible]			
		[illegible]	[illegible]	[illegible]	[illegible]	[illegible]			
		[illegible]	[illegible]	[illegible]	[illegible]	[illegible]			

La dla Prouª de las tierras del Conde de Benavente
Rn
de los monestºs q' ay en este partido y de los religiosos q' tienen

Pueblos	nombres de conuentos	Religiosos sin los de Sᵗ Fco	Los de Sᵗ Fco
Benavente	El monesterio de Sᵗ Fco	-	44
	El de Sᵗᵒ Domingo	18	-
	El de Sᵗ Gerᵐᵒ	5	-
	El de Sᵗᵃ Colomba, de monjas	50	-
	El de Sᵗⁱ Spiritus, de monjas	47	-
	El de Sᵗᵃ Clara	67	-
		D c lccc vy	D . el uiij
Sᵗ Esteban de Nogales	El Monesterio de Sᵗ Bernardo que se llama Sᵗ Estevan de Nogales	10	-
Mayorga	El monasterio de Sᵗ Fco	-	22
	El de Sᵗᵒ Domingo de frailes	10	-
	Sᵗ Pedro martir de monjas de la orden de Sᵗᵒ Domingo	50	-
Villalon	El monesterio de Sᵗ Francisco	-	28
	El de Sᵗᵒ Domingo	10	-
	El de la Vitoria	-	12
		D . lccc	D . le y
Catromocho	Un monesterio de frayles descalzos	-	22
Portillo	Un monesterio de rrecoletos descalzos de la orden de Sᵗ agustin	-	10
		267	138
			267
			405

monta esta rec^on quatro a^os y ancho religiosos de todas ordenes esta manera

de todas ordenes sin los de Sᵗ Fco — c le vy

de la orden de Sᵗ Fco — c ccc viij

que son los — m^o . b

dos quatro a^os y ancho

Alexo Ramos — Luis de Alarcon

D	D . ccc y
D . lccc	D . le y
D c lccc vy	D . el uiij
D c le vy	D c ccc viij
	D c le vy
	D m^o . b

m^o . v

NOTAS AL VECINDARIO DE TIERRAS DEL CONDE DE BENAVENTE.

La paginación se refiere a la particular de ésta provincia que figura en el margen superior derecho de cada página.

Pág. 4 (*1) Actual despoblado junto a Alija del Infantado. (Comunicación de José Manuel Hernández Arenal, Delegado del INE en León).

Pág. 5 (*2) Fué un convento. Hoy existe una iglesia de dicha Abadía en Alcubilla de Nogales. (Comunicación de Juan L. Morán Luengo, Delegado del INE en Zamora).

Pág. 8 (*3) En el Sumario del original dice 214 por error, sin embargo a la Relación por Mayor pasaron 294 que es la cifra correcta.

Pág. 10 (*4) Aunque al margen, en el manuscrito, dice 27, la cifra real que consideran en la columna y transcriben es 28.

(*5) Repetido. Aparece en segundo lugar de esta Tierra de Almanza como Vª quende.

Pág. 13 (*6) Hoy son varias casas de labor sitas en el término de Requejo y sin entidad propia. (Comunicación de J.L. Morán Luengo).

--- o ---

Vecindario de tierras del Condestable



* *Reverso de la primera hoja, folio 4, de la "Relación por Mayor" del Vecindario de las* ***TIERRAS DEL CONDESTABLE.***
Archivo Gral. de Simancas
Legajo: 1,301 Cont. Grles.
Tamaño real: 21,5 x 31 cms.

tierras del Condestable.
Relacion
Por Mayor de las Vecindades de los
Pueblos de dho Partido Sacada de las
Ultimas averiguaciones. Ellas se hicieron.

DENOMINACION ACTUAL	Pueblos	Vezinos: todos vezinos	Vezinos: Pecheros	Vezinos: Hidalgos	Vezinos: Clerigos	Vezinos: Religiosos	Religiosos: sin los de S. Fr.co	Religiosos: frailes franc.cos
Villalpando	La villa de Villalpando	743	670	33	38	2	20	22
		U dr el iij	U dr l ee	U eee iij	U eee viij	U el y los ee mindig.s	-	-
	Lugares de la tierra de la dha Villa de Villalpando, q' son:							
|Ver pg. 4|	{Primero}	1.193	1.130	31	32	-	-	-
		U c ee iij	U c eee	U eee j	U eee y	U	-	-
	El Balle de Tobalina en que entran:							
|Ver pg. 4|	{Primero}	1.306	323	913	70	-	-	-
Medina de Pomar	La Villa de Medina de Pomar	320	172	113	30	5	50	22
		U dr ee vj	U mr ec v	U ee vj	U c	U lee y los ee y mi	-	-
	Lugares de la tierra de la dicha Villa de Medina de Pomar:							
|Ver pg. 6|	{Primero}	331	80	229	22	-	-	-
		U m eee j	U lee	U ne ee ie	U ee y	U	-	-
Haro	La villa de Haro	376	241	119	15	1	14	-
	Lugares que entran con la Villa de Haro:							
|Ver pg. 7|	{Primero}	138	77	52	6	3	30	-
Salas de los Infantes	La villa de Salas de los Infantes	143	130	10	3	-	-	-
		U dr lf vij	U mrd viij	U c lee j	U ee iiij	U el iiij	-	-
	Lugares de la quadrilla de la dha Villa de Salas, que son:							
|Ver pg. 7|	{Primero}	446	392	40	14	-	-	-
San Zadornil	La villa de Sanzadornin	36	25	8	3	-	-	-
	Aldeas de la dha villa de Sanzadornin,							
|Ver pg. 7|	{Primero}	104	83	15	6	-	-	-
		U d lee vj	U [illegible]	U le iij	U ee iij	U	-	-

DENOMINACION ACTUAL	Pueblos	Vezinos todos vs	Pecheros	Hidalgos	Clerigos	Religiosos Religiosos sin los de fuera	Religiosos frayles y monjas
Cerezo de Riotirón	La villa de Zerezo con quintanilla de las dueñas	212	186	16	10	-	-
Grisaleña	La Villa de Gusaleña	122	105	6	11	-	-
Santo Domingo de Silos	La Villa de Sto domingo de silos con sus arrabales	228	212	7	3	6	12
		illegible	illegible	illegible	illegible	illegible	-
|Ver pg. 8|	La quadrilla de Santo domingo de silos: {Q Primera}	317	301	6	10	-	-
Valle de Valdelaguna	Los concejos de Baldelaguna con ayuelas q'es todo un concejo cuya vezindad no vino con distinción	301	293	1	7	-	-
Neila	La villa de Neyla	64	60	1	3	-	-
Palacios de la Sierra	La villa de palacios de Vilbicente	179	176	1	2	-	-
		illegible	illegible	illegible	illegible	illegible	-
Quintanar de la Sierra	La villa del quintanar que entra con palacios de Bilvicente	159	157	-	2	-	-
|Ver pg. 8|	Lugares de la dha villa del quintanar {Q Primera}	448	441	1	6	-	-
Villadiego	La villa de Vdiego con el lugar de Barriguero	297	246	35	13	3	33
Guadilla de Villemar	Bobadilla de Villemar	83	78	1	4	-	-
Herrera de Pisuerga	La villa de Herrera de Riopisuerga	230	215	6	9	-	-
		illegible	illegible	illegible	illegible	illegible	-
|Ver pg. 8|	Aldeas de la dha villa de rio Pisuerga que son {Q Primera}	160	145	8	7	-	-
Cuenca de Campos	La villa de quenta de Campos	473	452	1	16	4	37
Belorado	La villa de Velorado	643	557	58	23	5	54
		illegible	illegible	illegible	illegible	illegible	-
|Ver pg. 9|	Aldeas de la dha villa de Velorado con el Balle de San vicente que anda todo junto y son: {Q Primera}	414	389	-	25	-	-
|Ver pg. 10|	Las villas de Santa Cruz, solo y Ganganchon {Q Primera}	71	68	1	2	-	-
Fresneda de la Sierra Tirón	La villa de la Fruneda	158	153	2	3	-	14

DENOMINACION ACTUAL	Pueblos	Vezinos: todos vs.	Vezinos: Pecheros	Vezinos: Hidalgos	Vezinos: Clerigos	Vezinos: Religiosos	Religiosos: sin los de S. Fr.co	Religiosos: frailes	Religiosos: franc.os
Monasterio de Rodilla	*La villa del monest.º de Rodilla*	150	143	1	6	-	-	-	-
		U dr. ec iij	U dr. L iij	U iiij	U eee vj	U e iiij m	-	-	
	La villa de Villalva de Losa con su vecindad								
|Ver pg. 9|	{Primero}	205	50	138	17	-	-	-	
Sotresgudo	*El concejo de Sotresgudo*	44	40	3	1	-	-	-	
Arraya de Oca	*Herraya*	59	55	1	3	-	-	-	
Salazar de Amaya	*Salazar de Amaya*	44	41	-	3	-	-	-	

Por la suma de atraz	iiij U m ec re	iiij U lee	U r. le v.	U c. le ij	U c lee vj / lo de m
	U d le ij	U d iij	U ee re	U ee iiij	U e viij / [illegible]
	U d lee vj	U d	U le iij	U ee iij	U
	U dr L vij	U m el viij	U c lee j	U ee iiij	U el iiij
	U r eee j	U lee	U r eee re	U eee ij	U
	j U dr ee vj	U m ec v.	j U ee vj	U c.	U lee / lo de m
	j U c ec iij	j U c eee	U eee j	U eee ij	U
	U dr el iij	U dr lee	U eee iij	U eee viij	U el / lo de m
	e U c ec vij	vij U dr lee vj	j U dr L vij	U m ee v.	U m le iij / lo de m

Por manera que ay en este pa.do sin los pueblos q.e se suspenden de pagar seruiçio van adelante diez mill ciento y nouenta y siete vs. de los q.les los siete mill ochocientos y ochenta y seis son pelgos y j U dr L vij hidalgos y m ee v clerigos y ee re van contados por los religiosos de los monest.os que no son de frailes franc.os

Pasa adelante este sumario

(*1)

Andrés Arranca

MONTA EL POR MAYOR (*1)	10.197	7.886	1.857	425	29	250	122

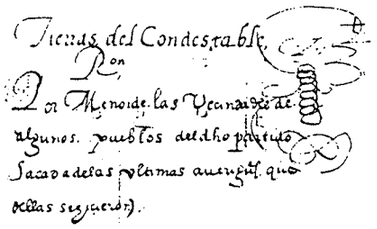

Tierras del Condestable D[on] [illegible] Por Menor de las Yeguadas de algunos pueblos del dho partido Sacado de las plasmas auenguil que dellas se hizieron.

DENOMINACION ACTUAL	Pueblos	Vezinos todos v[ez].	Pecheros	Hidalgos	Clerigos	Religiosos sin Legos ni Frayles	Frayles	Legos
		Lugares de la tierra de la Ciudad de Villalpando						
Villanueva del Campo	Villanueva del campo	414	391	16	7	-	-	-
Villar de Fallaves	Villar de Fallaves	186	181	1	4	-	-	-
Villamayor de Campos	Otero de Villamayor	80	77	1	2	-	-	-
Tapioles	Tapioles	113	106	5	2	-	-	-
Quintanilla del Monte (Pr.Zamora)	Quintanilla del Monte	95	90	1	4	-	-	-
[illegible]	[illegible]	[illegible]	[illegible]	[illegible]	[illegible]	[illegible]	-	-
Cerecinos de Campos	Cerreçinos	54	49	2	3	-	-	-
Villárdiga	Villardiga	43	41	1	1	-	-	-
Quintanilla del Olmo	Quintanilla del olmo	26	24	-	2	-	-	-
Villavicencio de los Caballeros	Villavizenzo	18	17	-	1	-	-	-
Prado	Prado	17	16	-	1	-	-	-
Cañizo	Canizo	92	87	3	2	-	-	-
[illegible]	[illegible]	[illegible]	[illegible]	[illegible]	[illegible]	[illegible]	-	-
Los Alafes (paraje)	Alafes	15	13	1	1	-	-	-
Cotanes	Cotanes	40	38	-	2	-	-	-
	MONTA:	1.193	1.130	31	32	-	-	-
[illegible]	[illegible]	[illegible]	[illegible]	[illegible]	[illegible]	[illegible]	[illegible]	[illegible]
		Lugares del Balle de Tovalina						
Parayuelo	Parayuelo	9			1			
La Revilla de Herrán	Revilla	27			1			
Villaescusa de Tobalina.	Villa Scusa	38			3			
Santocildes	Santo çildes	33			1			
[illegible]	[illegible]	[illegible]	[illegible]	[illegible]	[illegible]	[illegible]	-	-
Cebolleros	Çebolleros	53			3			
Villa de Ves (ª)	Villa de ves	25			2			
La Orden	La horden	18			1			
Imaña	Ymaña	19			1			
Herrán	Herran	55			2			

DENOMINACION ACTUAL	Pueblos.	Vezinos todos vs.	Pecheros	Hidalgos.	Clerigos	Religiosos sin Lorac.	Religiosos frayles	Religiosos fraylesas
Tobalinilla	*Tobalinilla*	9			1			
Mijaraluenga	*Mixaraluenga*	19			1			
		illegible	illegible	illegible	illegible		-	-
Gabanes	*Gabanes*	37			2			
Pangusión	*Pangusion*	44			2			
Zangandez	*Zangandex*	15			1			
Quintana María	*Quintana María*	14			1			
Lozares de Tobalina	*Lozares*	27			2			
Lomaña	*Lomana*	23			2			
Montejo de Ceras	*Montejo de Acebas*	31			2			
		illegible	illegible	illegible	illegible		-	-
Santotís	*Sontotis*	17			2			
Cadiñanos	*Cadinanos*	62			4			
Iglesia de Barredo	*Barredo*	14			1			
Plagaro	*Plagaro*	31			2			
Leciñana de Tobalina	*Leçiñana*	22			1			
Cormenzana	*Cormenzana*	13						
Las Viadas	*Las Viadas*	29			2			
		illegible	illegible	illegible	illegible		-	-
Ranedo	*Ranedo y Pº mediano*	36			2			
Pedrosa de Tobalina	*Pedrosa*	18			1			
Montejo de San Miguel	*Montejo de San Miguel*	31			1			
Rufrancos	*Rufrancos*	21			1			
Barcina del Barco	*Barçina de el Barco*	28			1			
Garoña	*Garona*	26			1			
Valderrama	*Balderrama*	46			2			
		illegible	illegible	illegible	illegible		-	-
Villanueva de los Montes	*Villanueva de los montes*	19			1			
La Prada	*Laprada*	37			1			
Pajares (V.Tobalina)	*Papajones*	35			2			
Virues	*Virues*	3						
Orbañanos	*Horbañanos*	38			2			
Hedeso	*Dehesso*	7						
Valugera	*Ballugera*	10						
		illegible	illegible	illegible	illegible		-	-
Cubilla	*Cubilla*	37			2			
Ranera	*Ranera*	22						
Quintana Martín Galindez	*Quintana myn'-galindez*	46			3			
Santa María de Garoña	*Santa María de Garona*	56			4			

DENOMINACION ACTUAL	Pueblos	Vezinos: todos vs.	Pecheros	Hidalgos	Clerigos	Religiosos: sin Lorenzo y Fr.co	frayles	Rezan
Cuezba	Quezba	17			1			
San Martin de Don	San mjt de don	89			4			
	MONTA:	1.306	323	913	70	-	-	-

La averiguación de los hidalgos y pecheros de este valle bino por mayor y pareze por ella que los hidalgos son 913 y los pecheros 323.

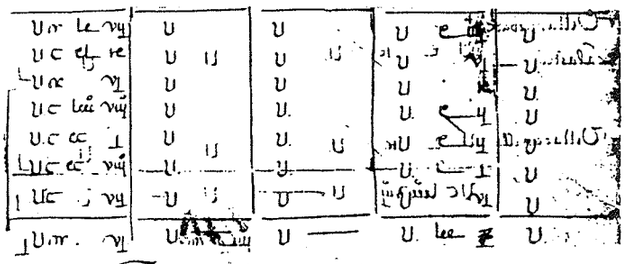

Tierra de la Vª de Mª de Pumar

Salinas de Rosio	La villa de Salinas de Russio	53			3			
Criales	Criales	53			3			
Céspedes	Cespedes	28			2			
Barriosuso	Barresuso	16			1			
Villanueva de la Lastra	Villanueva de Lalastra	19			1			
Villatomil	Villatomil	19			1			
La Riba	La Riba	10			1			
El Recuenco	El Requenco	6			1			
Angosto (*2)	Angosto	4						
Santurde	Santurde	13			1			
Zarzosa de Riopisuerga.	Lazarzosa	3						
Barruelo	Barruelo	30			2			
Villanueva de Rosales (*3)	Villanueba de la Rad	4			1			
La aldea	La aldea de Medina	34			2			
San Martin de Mancobo	San mjn de mancobo	11			1			
Betarres	Betarres	13			1			
Quintanilla de los Adrianos	Quintanilla de los adrianos	5			1			
Pajares (Valle de Tobalina)	Pajares	2						
Cenares (a)	Çenares	2						
San Román (a)	San Roman	4						
El Helecho (a)	El Helecho	2						
	MONTA:	331	80	229	22	-	-	-

Ojo: la averiguación de los hidalgos y pecheros desta tierra vino por mayor y por ella aparece que ay 229 hidalgos y 80 pecheros.

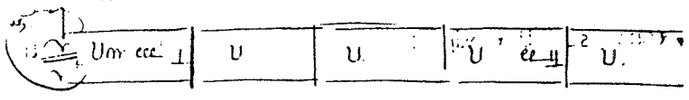

DENOMINACION ACTUAL	Pueblos	Vezinos todos vñs	Pecheros	Hidalgos	Clerigos	Religiosos sin los de fuera	Religiosos frayles q̃ están
Lugares ganan con la Vª de Haro							
Casalareina	*La casa de Lareiª*	76	70	-	3	3	30 -
Briñas	*Brinas*	58	6	49	3	-	- -
Atamauri (*4)	*Atamauri*	2	-	2	-	-	- -
Cuzcurritilla	*Cozcorritilla*	2	1	1	-	-	- -
	MONTA:	138	77	52	6	3	30 -
Lugares de la quadrilla de Salas							
Castrillo de la Reina	*Castrillo de la Reyna*	136			3		
Castrovido	*Castrovido*	21			1		
Terrazas	*Terrazas*	18			1		
Monesterio de la Sierra	*Monesterio*	29			1		
Arroyo de Salas	*Arroyo*	18			1		
Vizcainos	*Vizcaynos*	17			1		
Piedrahita de Muño	*Piedrayta*	14			1		- -
Jaramillo de la Fuente	*Xaramillo de la fuente*	54			1		
San Millán de Lara	*San Millán de Lara*	60			1		
Tañabueyes	*Tanibueys*	22			1		
Rupelo	*Rupelo*	28			1		
Villaespasa	*Villaspasa*	29			1		
	MONTA:	446	392	40	14	-	- -

Ojo: la averiguon de los hidalgos y pecheros desta quadrilla con la villa de Salas vino por mayor y por ella pareze q' ay 522 pecheros y 50 hidalgos de los quales tocaron 10 hidalgos a la villa de Salas y 40 a los lugares de su quadrilla.

Sanzadornin y Susaldias

	Sanzadornin ba por sta Rª						
San Millán de San Zadornil.	*San Millán*	35			2		
Arroyo de San Zadornil.	*Arroyo*	26			1		
Villafría de San Zadornil.	*Villafria*	43			3		
	MONTA:	104	83	15	6	-	- -

la averigon delos hidalgos y pecheros de Sanzadornin y su tña vino por myor sin distin y por ella pareçe quean 108 pecheros y 23 hidalgos y destos tocaron a la Vª 8 hidalgos los demas a la tña.

DENOMINACION ACTUAL	Pueblos	Vezinos: todos vz.os	Vezinos: Pecheros	Vezinos: Hidalgos	Vezinos: Clerigos	Vezinos: Religiosos	Religiosos: sin los de S. Fr.co	Religiosos: frailes	Religiosos: fran.cos
				Lugares de la quadrilla de S.to Dom.o de Silos					
Solarana	*Solarana*	47	46	-	1	-	-	-	
Carazo	*Carazo*	43	42	-	1	-	-	-	
Gete	*Xete*	8	7	-	1	-	-	-	
Villanueva de Carazo	*Villanueba çerca de Carazo*	38	37	-	1	-	-	-	
Contreras	*Contreras*	78	70	6	2	-	-	-	
Pinilla de los Moros	*Pinilla los moros*	8	7	-	1	-	-	-	
		Un ee y	Un . ie	U vj	U vy	U	-	-	
Jaramillo Quemado	*Xaramillo quemado*	46	45	-	1	-	-	-	
Cascajares de la Sierra	*Cascajares*	19	18	-	1	-	-	-	
Hortigüela	*Horteruela*	30	29	-	1	-	-	-	
	MONTA:	317	301	6	10	-	-	-	
		U. ec. v	U. . ec y	U.	U. iij	U.			
		Un ee y	Un ie	U vj	U vy	U			
		U.m.e vy	Um . j	U vj	U e .	U.			
				Lugares de la quadrilla del quintanar q entra Conpalacios de Vilbiestre					
Canicosa de la Sierra	*Canicosa*	147	146	-	1	-	-	-	
Regomiel de la Sierra	*Regomiel*	58	57	-	1	-	-	-	
		Un v.	Un . iij	U.	U y	U.	-	-	
Moncalvilllo	*Moncalvillo*	74	72	1	1	-	-	-	
Cabezón de la Sierra	*Cabezon*	53	52	-	1	-	-	-	
El Quintanar de la Sierra	*El quintanar*	159	157	-	2	-	-	-	
Vilvistre del Pinar	*Vilbistre*	116	114	-	2	-	-	-	
	MONTA:	607	598	1	8	-	-	-	
		Um . y	Um ec v	U j	U vj	U			
		Un v	Un iij	U	U. y	U			
		U dr vy	U d ec viij	U. j	U viij	U.			
				Lug.re de Herrera de rio pisuerga					
Ventosa de Pisuerga	*Bentosa*	99	95	-	4	-	-	-	
Hinojal de Riopisuerga	*Hinojal*	46	36	8	2	-	-	-	
Villanescerial	*Villanesçeriel*	15	14	-	1	-	-	-	
	MONTA:	160	145	8	7	-	-	-	
		U c. le .	U. c el v.	U. viij	U vy				

Ojo: De este sumario se a debajar el Quintanar q' va en la R.a por si.

DENOMINACION ACTUAL	Pueblos	Vezinos: todos vz.s	Vezinos: Pecheros	Vezinos: Hidalgos	Vezinos: Clerigos	Vezinos: Religios	Religiosos: sin los de S. Fr.co	Religiosos: frailes	Religiosos: frailes
	Aldeas de Velorado y valle de S. Vicente								
	== *Aldeas*								
Fresno de Rio-tirón	*Fresno*	31	29	-	2	-	-	-
Quintanilla del Monte (R.del C.-Burgos)	*Quintanilla del monte*	17	15	-	2	-	-	-
Villamayor del Rio	*Villamayor*	14	13	-	1	-	-	-
Fresneña	*Fresñena*	45	43	-	2	-	-	-
San Cristóbal del Monte	*San Xpvᵃl del monte*	11	10	-	1	-	-	-
		[illegible]	[illegible]	[illegible]	[illegible]	[illegible]	-	-
	== *Balle de San Viçente*							
Alarcia	*Alariza*	18	16	-	2	-	-	-
Valmala	*Balmala*	36	34	-	2	-	-	-
Pradoluengo	*Pradoluengo*	83	80	-	3	-	-	-
Villagalijo	*Villagalixo*	28	26	-	2	-	-	-
San Clemente del Valle	*Sanclemente*	35	33	-	2	-	-	-
Espinosa del Monte	*Spinosa del mte*	27	25	-	2	-	-	-
		[illegible]	[illegible]	[illegible]	[illegible]	[illegible]	-	-
San Vicente del Valle	*San Viçente*	40	38	-	2	-	-	-
Santa Olalla del Valle	*Santolalla*	29	27	-	2	-	-	-
	MONTA:	414	389	-	25	-	-	-
		[illegible]	[illegible]	[illegible]	[illegible]	[illegible]		
	Villalua de losa con su vezindad							
Villalba de Losa	*La villa de Villalva*	45			3			
Zaballa	*Caballa*	15			1			
Mijala	*Mi xala*	16			1			
		[illegible]	[illegible]	[illegible]	[illegible]	[illegible]	-	-
Murita	*Murita*	22			2			
Barriga	*Barriga*	26			2			
Villacian	*Villacian*	22			2			
Villota	*Villota*	18			2			
Lastras de Teza	*Lastras*	25			2			
Teza	*Teza*	16			2			
	MONTA:	205	50	138	17	-	-	-
	La averiguacion de hidalgos y pecheros desta Vª y vezindad vino por mayor y por ella pareze q'ay 50 pecheros y 138 hidalgos.	[illegible]	[illegible]	[illegible]	[illegible]	[illegible]		

DENOMINACION ACTUAL	Pueblos	Vezinos: todos vs.	Vezinos: Pecheros	Vezinos: Hidalgos	Vezinos: Clerigos	Vezinos: Religiosos	Religiosos: sin los de s. fr.co	Religiosos: frailes franc.cos
	Las Villas de Santa cruz soto y garganchon							
Santa Cruz del Valle Urbión	*Santa Cruz de la Sierra*	46	44	1	1	-	-	-
Soto del Valle	*Soto*	14	13	-	1	-	-	-
Garganchón	*Garganchon*	11	11	-	-	-	-	-
	MONTA:	71	68	1	2	-	-	-
		U lee ij	U le viij	U ⊥	U y	U	-	-

Las dhas tias del 2.ble Ron.
de las Vecindades de algunos pueblos de este part.do q van sus pendidos de pag. Se vi y quens le pagan Por ex.

Frias	*La ciudad de Frías y sus arrabales*	305	210	80	13	2	10	10
Itero del Castillo	*El q.º de ytero del cast.º*	52	46	4	2	-	-	-
Briviesca	*La villa de Virviesca que no paga servicio pr ex.ª*	573	434	100	36	3	33 (*5)	22
	SUMA:	930	690	184	51	5	43	32
	Por el sm.º myor de este partido	10.197	7.886	1.857	425	29	250	122
	M O N T A:	11.127	8.576	2.041	476	34	293	154

U dm cce	U dr ec	U c lee iij	U L ⊥	U lee y los cce y m.s
e U c ec vij	vij U dm lee vj	⊥ U dm L vij	U m ee v	U m lee y los cce m.s
e ⊥ U c ee vij	vij U. d. lee vj	y U, eL ⊥	U m. lee vj	U m ee y los cL m.s

Por el sum.º myor q esta cumpliantes de este

Cnl de carranca



ffrailes ffranes

La Villa de Villalpando		
Ay en la dicha Villa un monesterio de frailes ffranciscos en que ay ffrayles	–	22
Otro monesterio de ffrayles de la orden de Santo Domingo en que ay ffres	20	–
En Medina de Pomar		
Ay en la dicha Vª de Medina de Pomar un monesterio de monjas de la horden de San Franco, en q' ay monjas	50	–
Otro monesterio de frayles de la horden de San Franco en que ay ffrailes	–	22
La Villa de Haro		
Ay en la dicha Villa de Haro un monesterio de frailes dela horden de Santo Augustin, en que ay ffres	14	–
En la cassa de la Reyna		
Ay en la dicha villa de La cassa de la Reyna un monesterio de monjas ffrcas en q' ay	30	–
En Santo domingo de Silos		
Ay en la dicha villa un monesterio de frailes de la horden de San Venito donde esta El cuerpo Sto de Stodomingo de Silos en que ay ffres	12	–
Otro monesterio de ffrayles de la orden de San Ffrancisco en que ay ffres	–	12
La villa de Villadiego		
Ay en la dha Villa de Villudiego un monesterio de monjas de la horden de San Berdo y por no se declarar el numª dellos se pone a buena quenta	33	–
La villa de Herrera de Rio Pisuerga		
Ay en la dicha villa de Herrera de Riopisuerga Un monesterio de ffrayles ffranciscos en que ay ffres	–	18
La villa de Quenta de Campos		
Ay en la dicha villa un monesterio de monjas de la horden de Santa Clara en que ay monjas	37	–
La villa de Velorado		
Ay en la dicha villa de Velorado un monesterio de frayles de la Horden de San Franco en que ay ffres	–	22
A una legua de la dha Villa ay otro monesterio donde esta el cuerpo Sto de San Vitores que es de ffres ffrancos en q°ay ffres	–	12
Ay en la dicha Villa otro monesterio de monjas de la orden de Santa Clara En que ay monjas	54	–
La Villa de Fresneda		
Ay en la dha villa un monesterio de ffres ffrançiscos en que ay ffrayles	–	14

ffrailes ffranco

La ciudad de Frias

Ay en la dha ciudad un monesterio de ffrailes franciscos En que ay ffres	–	10
Otro de Canonigos Reglares Ricos en que ay diez religiosos	10	–

La villa de Viriyva (Vilviesca)

Ay en la dicha villa un monesterio de ffrayles de la horden de San Ffrançisco. En que ay ffres	–	22
Ay otro monesterio de monjas en la dha Villa de la orden de Santa Clara en que ay monjas	33	–

Montan los Religiosos que ay en los monesterios de esta Provia como consta por esta Relación, quatroçientos y quarenta y siete de los quales los ciento y cincuentayq'tro son de la orden de San Ffranco.

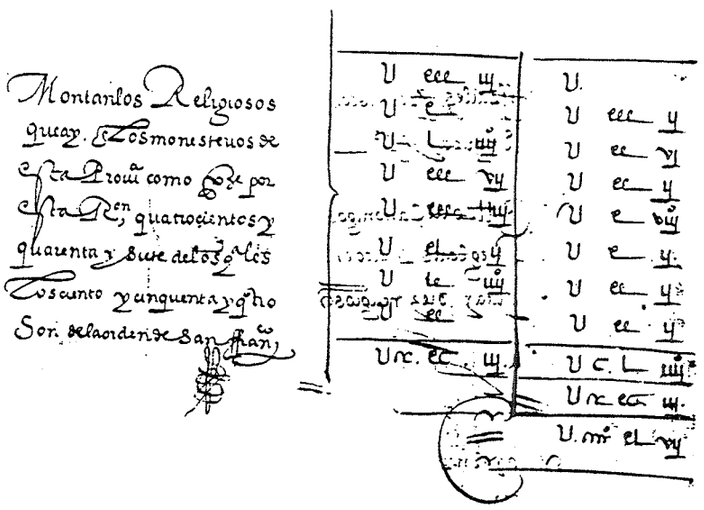

NOTAS AL VECINDARIO DE TIERRAS DEL CONDESTABLE.

La paginación se refiere a la particular de ésta provincia que figura en el margen superior derecho de cada página.

Pág. 3 (*1) El Monta Total de la vecindad de esta provincia se encuentra tras la "Relación de las vecindades de algunos pueblos de este partido que van suspendidos de pagar servicio y que no le pagan por privilegio". (pág.10).

Pág. 6 (*2) Perteneció a la Junta de la Cerca hoy integrada en el municipio de Medina de Pomar. En la actualidad, Angosto cuenta con 17 habitantes. (Comunicación de Gonzalo Romero Plaza, Delegado del INE en Burgos.)

(*3) Hoy deshabitado. Fué una entidad de la Junta de la Cerca. (Comunicación de Gonzalo Romero).

Pág. 7 (*4) En la actualidad conserva este nombre una ermita, la zona en que se encuentra y el camino que conduce a ella.

Pág. 10 (*5) Según la Relación de Conventos, en el original pone 31.

--- o ---

Vecindario de Toledo

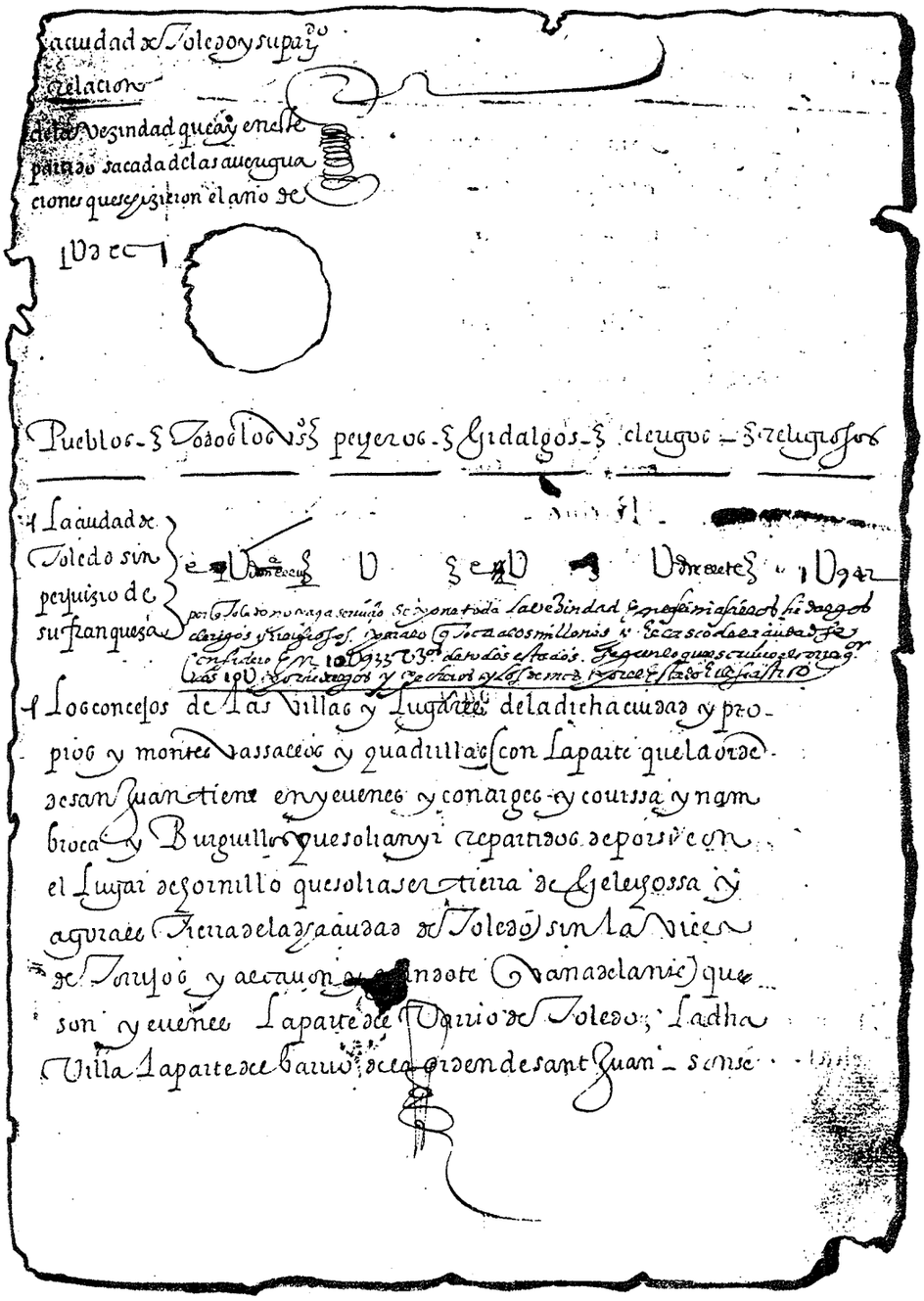

* *Anverso de la primera hoja, folio 1, del Vecindario de* ***LA CIUDAD DE TOLEDO Y SU PROVINCIA.***

Archivo Gral. de Simancas
Legajo: 1,301 Cont. Grles.
Tamaño real: 21,5 x 31 cms.

DENOMINACION ACTUAL	Pueblos	Vezinos todos vs	Pecheros	Hidalgos	Clerigos	Religos	Religiosos sin Lors é Fra	Frayles Fran
Toledo	La çiudad de Toledo sin perjuizio de su franqueza (*1)	10.933	-	10.000	734	194	1.942	-
	Los conçejos de las Villas y lugares de la dicha çiudad y propios y montes vassallos y quadrillas, q'son: (*2)							
|Ver pg. 5|	Q. Primero	12.966	12.622	184	155	5	41	20
Alcázar de San Juan	La Vª de alcaçar	2.057	1.948	69	36	4	44	33
Consuegra	Consuegra	1.394	1.306	63	22	3	30	13
Herencia	Herencia	751	721	20	10	-	-	-
Madridejos	Madridejos	1.711	1.603	85	23	-	-	-
Urda	Urda	403	387	12	4	-	-	-
Tembleque	Tembleque	1.255	1.237	2	16	-	-	-
Quero	Quero	256	201	52	3	-	-	-
Camuñas	Camuñas	244	225	15	4	-	-	-
Cedillo del Condado	Çedillo	215	186	25	4	-	-	-
Villacañas	Villacañas	648	634	6	8	-	-	-
Arenas de San Juan	Arenas	152	123	27	2	-	-	-
Villafranca de los Caballeros.	Villafranca	460	429	26	5	-	-	-
Villaharta de San Juan	Villaharta	123	112	9	2	-	-	-
Huecas	Huecas	138	136	-	2	-	-	-
Peromoro (ª)	Peromoro	42	37	4	1	-	-	-
Humanes (ª)	Humanes	198	190	4	4	-	-	-
Guadamur.	Guadamur	106	101	3	2	-	-	-
Fuensalida	Fuensalida	746	725	3	13	5	45	-
Villaseca de la Sagra.	Villaseca de la sagra	385	378	3	4	-	-	-

DENOMINACION ACTUAL	Pueblos	Vezinos: todos vezinos	Vezinos: Pecheros	Vezinos: Hidalgos	Vezinos: Clerigos	Vezinos: Religiosos	Religiosos: sin los de S. Fr.co	Religiosos: frailes franc.os
Cebolla	Çevolla	324	318	2	4	-	-	-
Santa Olalla; Alanchete.	Sancta olalla y sus arravales Valverde alanchete y pedrillana	584	530	35	19	-	-	12
		[illegible]	[illegible]	[illegible]	[illegible]	sin franc.os los ey franciscos	-	-
	Los conçejos de la tierra de la dicha Villa,							
|Ver pg. 8|	{Primero}	664	639	14	11	-	-	-
Villaluenga de la Sagra.	Villaluenga	256	251	2	3	-	-	-
Ajofrín	Ajofrin	728	715	6	7	-	-	-
Cuerva	Cuerva que por otro nombre se llama Villacarrillo	351	345	1	3	2	17	-
		[illegible]	[illegible]	[illegible]	[illegible]	[illegible]	-	-
Layos	Layos	74	73	-	1	-	-	-
Barcience	Barcience	161	150	9	2	-	-	-
Carranque	Carranque	275	271	-	4	-	-	-
Palomeque	Palomeque	138	135	2	1	-	-	-
El Viso de San Juan	El Visso	240	228	11	1	-	-	-
Pinto	Pinto	854	837	8	9	-	-	30
San Silvestre (ª)	Sant Silvestre	42	41	-	1	-	-	-
Orgaz	Orgaz	954	939	2	13	-	-	-
Galve	Galve	369	365	-	4	-	-	-
		[illegible]	[illegible]	[illegible]	[illegible]	son franciscos	-	-
Jumela	Jumela	160	158	-	2	-	-	-
Malpica de Tajo	Malpica	74	72	1	1	-	-	-
San Martín de Pusa	Sant Martin de Val de pussa	330	319	8	3	-	-	-
Santa Ana de Pusa	Sancta Ana juridiccion de la dha Vª de St Martin de Val de pussa	115	114	-	1	-	-	-
Navalmoral (ª)	La parte quel Mariscal Payo tenia en Navalmoral	230	229	-	1	-	-	-
		[illegible]	[illegible]	[illegible]	[illegible]	-	-	-
Batres	Batres	94	91	2	1	-	-	-
		[illegible]	[illegible]	[illegible]	[illegible]	[illegible]	-	-
Guadalupe	La puebla de Guadalupe (*3)	712	686	5	10	11	110	-
Mejorada	Mejorada	299	292	5	2	-	-	-

DENOMINACION ACTUAL	Pueblos	Vezinos todos vs	Pecheros	Hidalgos	Clerigos	Religiosos	Religiosos sin Lasc. ni Fr.os	Religiosos frailes Franc.os
Segurilla	*Segurilla*	*192*	*191*	–	*1*	–	–	–
Cervera de los Montes	*Çervera*	*232*	*229*	–	*3*	–	–	–
La Puebla de Montalvân.	*La puebla de Montalvan*	*980*	*925*	*22*	*30*	*3*	*32*	*16*
		illegible	illegible	illegible	illegible	illegible	–	–
	Los conçejos de la tierra de la dha Vª							
|Ver pg. 8|	Q Primeros	*841*	*833*	*1*	*7*	–	–	–
Azutân	*Açutan*	*57*	*55*	–	*2*	–	–	–
Colilla (ª)	*Colilla*	*259*	*249*	*8*	*2*	–	–	*8*
Torrijos	*Torrijos*	*843*	*799*	*4*	*36*	*4*	*41*	*35*
		illegible	illegible	illegible	illegible	illegible	–	–
Caudilla	*Caudilla*	*74*	*72*	–	*2*	–	–	–
Alcabôn	*Alcavon*	*129*	*124*	*3*	*2*	–	–	–
Geridonte	*Guindote*	*129*	*128*	–	*1*	–	–	–
		illegible	illegible	illegible	illegible	illegible	–	–
	Los conçejos de la tierra de la Villa de Escalona, q'son:							
|Ver pg. 7|	Q Primeros	*3.579*	*3.501*	*31*	*44*	*3*	*34*	*16*
Huerta de Valdecarâbanos.	*Huerta de val de caravanos*	*412*	*406*	*1*	*3*	*2* (*4)	*2*	–
Argamasilla de Alba	*Argamasilla*	*732*	*712*	*13*	*7*	–	–	–
		illegible	illegible	illegible	illegible	illegible	–	–
	==Suspendido==							
Escalona	*La Villa de Escalona de muros adentro 360 Vzn de todos estados.* (*5)	*360*	[*345*]	[*7*]	[*4*]	*4*	*35*	*25*
		Vnos 11						

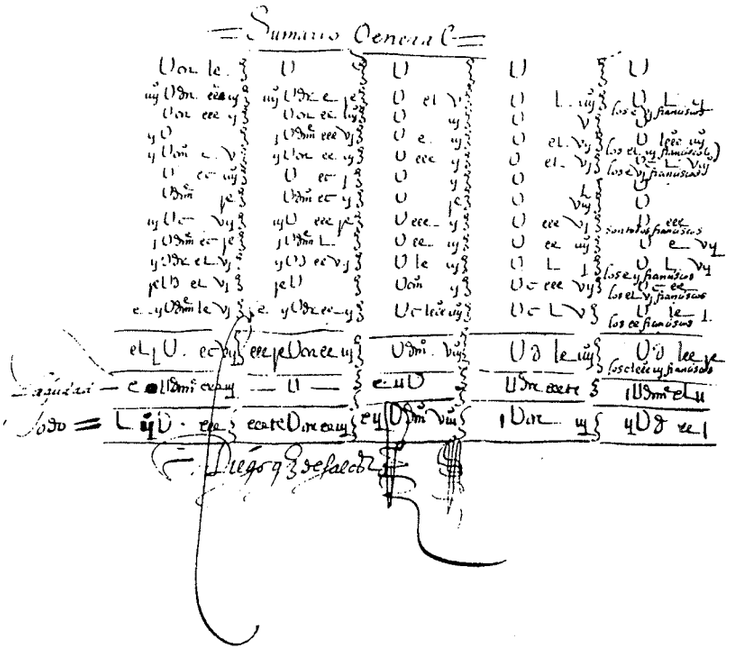

==== Totalizacion del Sumario ====

Según Manuscrito							
Suma	41.097	39.323	808	564	42	431	208
Por la ciudad	10.933	-	12.000 (*6)	739	194	1.942	-
MONTA:	52.030 (*7)	39.323	12.808	1.303	236	2.373	208
Correción:							
Estimación de Escalona	-	345	7	4	4	-	-
Error en Toledo	-	-	- 2.000	-	-	-	-
MONTA CORREGIDO:	52.030	39.668	10.815	1.307	240	2.373	208

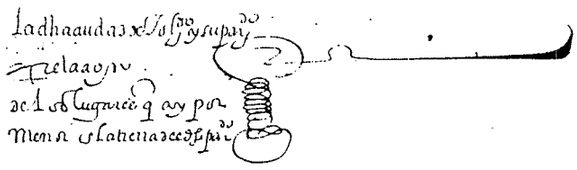

DENOMINACION ACTUAL	Pueblos	Vezinos: todos vs.	Vezinos: Pecheros	Vezinos: Hidalgos	Vezinos: Clerigos	Vezinos: Religiosos	Religiosos: sin los de S. Fr.co	Religiosos: frailes franc.cos
		==== Tierra de la çiudad de Toledo ====						
Los Yébenes	Yebenes la parte del barrio de Toledo	962	953	-	9	-	-	-
	La dha Vª la parte del barrio de St Juº	490	484	1	5	-	-	-
Sonseca	Sonseca	848	839	2	7	-	-	-
Pulgar	Pulgar	223	220	-	3	-	-	-
Totanes	Totanes	115	113	1	1	-	-	-
		[illegible]	[illegible]	[illegible]	[illegible]	[illegible]	-	-
Menasalba	Menas alvas	551	548	-	3	-	-	-
San Pablo de los Montes.	San Pablo	218	216	-	-	2	16	-
Las Ventas con Peña Aguilera.	Las Ventas con Pena aguilera	432	426	-	6	-	-	-
Mazarambroz	Maçarambroz	212	210	-	2	-	-	-
Casalgordo	Cassalgordo	65	64	-	1	-	-	-
Arisgotas	Arisgota	72	71	-	1	-	-	-
Manzaneque	Mançaneque	57	56	-	1	-	-	-
Mascaraque	Mascaraque	239	237	-	2	-	-	-
		[illegible]	[illegible]	[illegible]	[illegible]	[illegible]	-	-
Almonacid de Toledo	Almonaçir	308	300	5	3	-	-	-
Mocejón	Mocejon	304	293	4	7	-	-	-
Magán	Magan	283	280	1	2	-	-	-
Olías del Rey	Olias	331	288	39	4	-	-	-
Bargas	Bargas	105	88	13	4	-	-	-
Cabañas de la Sagra	Cavañas de la Sagra	135	132	2	1	-	-	-
Yunclillos	Ymidieros	225	224	-	1	-	-	-
Recas	Recas	132	122	7	3	-	-	20
Chozas de Canales	Choças de canales	233	226	5	2	-	-	-
		[illegible]	[illegible]	[illegible]	[illegible]	[illegible]	-	-

DENOMINACION ACTUAL	Pueblos	Vecinos					Religiosos	
		todos vs.	Pecheros	Hidalgos	Clerigos	Religos	sin Losa ó Prª	Frailes Fzas
Camarena	*Camarena*	567	553	4	7	3	25	-
Renales (ª)	*Renales*	7	7	-	-	-	-	-
Arcicóllar	*Arcicolla*	91	82	6	3	-	-	-
Villamiel de Toledo	*Villamil*	104	102	1	1	-	-	-
Burcalabajo (ª)	*Burcalabajo*	12	12	-	-	-	-	-
Rielves	*Rielbes*	129	125	2	2	-	-	-
Portillo de Toledo	*Portillo*	164	161	2	1	-	-	-
Noves	*Noves*	379	367	3	9	-	-	-
Escalonilla	*Escalonilla*	294	285	2	7	-	-	-
Albarreal de Tajo	*Alvala*	65	59	5	1	-	-	-
Burujón	*Burujon*	155	152	1	2	-	-	-
Navahermosa	*Navahermosa*	312	310	-	2	-	-	-
Hontanar	*Hontanar*	85	84	-	1	-	-	-
Los Navalucillos	*Navalucillos*	203	201	-	2	-	-	-
Los Navalmorales	*Navalmoral barrio de Toledo.*	155	153	-	2	-	-	-
Hornillo (ª)	*Hornillo*	41	40	-	1	-	-	-
Horcajo de los Montes.	*Horcajo*	142	141	-	1	-	-	-
Navalpino	*Navalpino*	73	72	-	1	-	-	-
Arroba de los Montes	*Arroba*	146	145	-	1	-	-	-
Fontanarejo	*Hontanarejo*	118	113	4	1	-	-	-
Alcoba	*Alcoba y sus anejos*	120	119	-	1	-	-	-
Alcadozo (ª)	*Alcadoço*	19	19	-	-	-	-	-
Nava de Estena	*Navasdestena*	54	53	-	1	-	-	-
Retuerta del Bullaque.	*La retuerta y sus anejos*	93	92	-	1	-	-	-
El Molinillo	*Molinillo*	116	115	-	1	-	-	-
Marjaliza	*Marxaliça*	172	170	-	2	-	-	-
Noez	*Nuez y su anexo*	51	50	-	1	-	-	-
Casarbuenas	*Cassasbuenas*	88	87	-	1	-	-	-
Polán	*Polan*	181	179	-	2	-	-	-
Argés	*Arges*	81	80	-	1	-	-	-
Cobisa	*Covissa*	76	75	-	1	-	-	-
Burguillos de Toledo	*Burguillos*	134	132	-	2	-	-	-
Nambroca	*Nambroca*	103	100	1	2	-	-	-
Villaminaya	*Villaminaya*	81	79	-	2	-	-	-
Ciruelos	*Ciruelos*	114	108	2	4	-	-	-
Añover de Tajo	*Añober*	409	399	4	6	-	-	-

DENOMINACION ACTUAL	Pueblos	Vezinos: todos vs.	Vezinos: Pecheros	Vezinos: Hidalgos	Vezinos: Clerigos	Vezinos: Religiosos	Religiosos: sin los de S. Fr.co	Religiosos: frailes franc.cos
Alameda de la Sagra	*Alameda*	128	127	-	1	-	-	-
Esquivias	*Esquivias*	242	198	40	4	-	-	-
Yeles	*Yeles*	64	61	2	1	-	-	-
Pantoja	*Pantoja*	75	72	2	1	-	-	-
Cobeja	*Cobeja*	147	140	5	2	-	-	-
Yuncler	*Yuncler*	198	197	-	1	-	-	-
		[illegible]	[illegible]	[illegible]	[illegible]		-	-
Ocaña	*Ocaña*	125	124	-	1	-	-	-
Yuncos	*Yuncos*	154	153	-	1	-	-	-
Lominchar	*Nominchal*	159	139	18	2	-	-	-
	MONTA:	12.966	12.622	184	155	5	41	20
		[illegible]	[illegible]	[illegible]	[illegible]			

==== *Tierra de Escalona* ====

Villarta	*Villaharta*	111	109	-	2	-	-	-
Zapatero (ª)	*Capateron*	55	55	-	-	-	-	-
		[illegible]	[illegible]	[illegible]	[illegible]		-	-
Almorox	*Almoros*	585	573	2	10	-	-	-
Paredes de Escalona	*Paredes*	141	139	-	2	-	-	-
Aldeaencabo de Escalona.	*Las aldeas*	75	74	1	-	-	-	-
Cenicientos	*Cenicientos*	524	516	1	7	-	-	-
Cadalso de los Vidrios.	*Cadahalso*	395	377	13	5	-	-	-
Majadillas (ª)	*Majadillas*	40	40	-	-	-	-	-
Navahondilla	*Navahondilla*	78	78	-	-	-	-	-
Santa María del Tiétar.	*Escarvajossa*	79	78	-	1	-	-	-
Rozas del Puerto Real	*Las Rozas*	103	96	4	3	-	-	-
Pelahustán	*Pelahustan*	257	250	4	3	-	-	-
		[illegible]	[illegible]	[illegible]	[illegible]		-	-
Nombela	*Nonuela*	551	543	4	4	-	-	-
Hormigos	*Hormigos*	178	174	-	4	-	-	-

DENOMINACION ACTUAL	Pueblos.	Vezinos todos vs.	Pecheros	Hidalgos.	Clerigos	Religios	Religiosos sin Lugar á Fr.co	Religiosos Frailes	Religiosos Monjas
El Casar de Escalona	*El cassar*	183	182	-	1	-	-	-	
Crespos (paraje)	*Crespos*	64	61	2	1	-	-	-	
Los Cerralbos	*Cerralvo, la parte de la jurisdicion descalona*	39	39	-	-	-	-	-	
El Bravo	*El Bravo*	63	62	-	1	-	-	-	
	Los arravales de la dha villa de escalona	58	55	-	-	3	34	16	
	MONTA:	3.579	3.501	31	44	3	34	16	

==== *Tierra de Santa Olalla* ====

Techada (a)	*Techada*	68	67	-	1	-	-	-
Otero	*El otero*	54	52	1	1	-	-	-
Domingo Pérez	*Domingo perez*	203	190	9	4	-	-	-
Erustes	*Herustes*	95	93	-	2	-	-	-
Carriches	*Carriches*	120	114	4	2	-	-	-
Lamata	*Lamata*	113	112	-	1	-	-	-
Adobea (a)	*Adouca*	11	11	-	-	-	-	-
	MONTA:	664	639	14	11	-	-	-

==== *Tierra de La Puebla de Montalvan* ====

San Pedro	*San pedro*	34	34	-	-	-	-	-
San Martin de Montalbán.	*Sant Martin de Montalvan*	239	236	-	3	-	-	-
Villarejo de Montalbán.	*Villarejo de Montalvan*	120	119	-	1	-	-	-
El Carpio de Tajo	*El Carpio, tierra de Montalvan*	343	341	-	2	-	-	-
Mesegar	*Messegar*	105	103	1	1	-	-	-
	MONTA:	841	833	1	7	-	-	-



	Religiosos sin los de S. Fco	ffrailes franc
==== En Alcaçar ====		
Un monesterio de frailes de la orden de St Françisco	–	33
Otro de monjas de la dicha orden	44	–
==== En Consuegra ====		
Un monesterio de frailes Françiscos descalços	–	13
Otro de frailes de la orden de S[t] Ju[o] que se llama Nra S[a] de Monse	30	–
==== En Cuerva ====		
Un monesterio de monjas descalças carmelitas	17	–
==== En San Pablo ====		
Un monesterio de frailes de la orden de San Agustin	16	–
==== En Recas ====		
Un monesterio de frailes françiscos	–	20
==== En Camareña ====		
Un monesterio de frailes de St Francisco de Padua	25	–
==== En Fuensalida ====		
Un monesterio de frailes (no se dize de q' orden es	16	–
Otro de monjas (no se dize de q' orden es	29	–
==== En Escalona ====		
Un monesterio de frailes descalços	–	25
Otro de monjas	35	–
==== En Santa Olalla ====		
Un monesterio de frailes Francos descalços	–	12

	Religiosos sin los de Fr.co	ffrailes fran.cos
==== En Torrijos ====		
Un monesterio de frailes françiscos	-	35
Otro de monjas	41	-
==== La Puebla de Montalban ====		
Un monesterio de frailes françiscos	-	16
Otro monesterio de monjas	32	-
==== En Colilla ====		
Un monesterio de frailes françiscos descalços	-	8
==== En la Puebla de Guadalupe ====		
Un monesterio de frailes de la orden de Sant Geronimo	110	-

No constan en esta Relación pero figuran en el por mayor:

Toledo	1942	-
Pinto	-	30
Huerta de Val de Caravanos	2	-

No constan en esta Relación pero figuran en el por menor:

Arravales de Escalona	34	16
MONTAN TODOS LOS RELIGIOSOS:	2.373	208
		2.373
		2.581

Toledo y su partido

Pliego

de las dubdas q se han offrecido en la relacion deste partido

En la q se atraiesa no ay claridad de los q son hidalgos y pecheros hase de ver lo q se hara en esto porque el corregidor lo ympossibilita aunq se echa a cerca de los obreros vezes y hase de ver lo q escriuiesse obrero esta junto a este pliego

Falta la aueriguacion de la ciudad de Toledo aunq fue puesto en la recepta para q se aueriguasse y aunq por la aueriguacion de las alcaualas se podra ver toda la vezindad falta a la distencion de los estados

Por la de Vmd. de dos deste mes se me manda procure hacer mas puntual relacion de la vecindad desta ciudad y quando escriui la pasada de doce de enero la enbiara siguardando el secreto que se me encarga se pudiera berificar / y por los padrones de alcaualas no puede auer efecto porque en estos no ay mas de los contribuyentes en las rrentas que entiendo no seran la mitad de los vecinos y como en esta ciudad no ai pechos ni contribuciones generales no ai mas padrones ni copias de las que tienen los curas de sus parrochias de donde saque la relacion que alla enbie / y en quanto a los hidalgos por la misma causa y de no auer ocasiones en que muestren sus hidalguias aunque deue de auer muchos no se publican ni manifiestan sin alguna ocasion y asi se podra mal numerar la cantidad de ellos y quando se yntentase hacer con publicidad seria vna confusion y de sasosiego notable hacerse presupuesto lo referido / y considerado lo que conuerna hacerse Vmd. me abierta de lo que su mag.d manda que en su seruicio haga. nro señor guarde a Vmd. de toledo y marzo 16. de 1571. años.

Yo creo cierto q seria ymposible hacerse con puntualidad lo de los hidalgos por tarajo dicha y en lo de la beg[illegible] [illegible] q [illegible] lo ami[illegible] [illegible] dala de lo q posible

[illegible]

[illegible]

Cmade Vm. dedes y nueue de Nouiembre. medieron. Sus Diaca
Cuciadº. del. Sñor. Licenciado. guardiola. que es como Tanto
Tanto. cordarmela. que esta. Razon. no se acuchado. hasta
agora. La deli Jenjaª. q. Vm. mescriue. que son. ss. de
La Junta. mandan. y luego. q. Larrieeui. Hiçiesse delisen
cias. amipossibles. como. Vm. Verayo la memoria. q. con esta ba
Cn Nogueroca. alos q. dalgos. Nos acaso. dado. al Corigual
el numero. Para Todos. Los Vecinos. de Vna ciudad libre
Y no abra para todos. de quien. Vm. Lo mande mostrar
Alos. ss. de La Junta. y si ha acaso mandado dishare
como Tengo. Obligaçion. y si en algun particular pueda
Jeruir a. Vm. en algo. me lo mande. aquien
Nro. Sor. q. Larga vida. de Toledo y de Enero. 12 de 1591ª

Los corregidores aquien se escriuio que aue
riguasen ellos La Calidad de sus ciudades
embiasen relaçion della son El Asis
tente de Seuª. El corregr de Toledo El
de Cordoua, y, El de Toledo embio
La que Va aqui, que la con. Vio al m
parage que. Lª. El Casi. Lastaua en esa
forma porque dize q. No puede auer
Cziquar los hidalgos que ay porque
aquella ciudad Libre, La de Cordoua
tiene El comissario de aquel parte
de manera q. solo falta La de Seuª
que la deue tener. El comisº. q. Fue
a Cordoua no ha Leydo. Lª. mª. Vea
si manda q. se escriua al corregr dios
de. q. se Cumpla. El comissario dios
guarde. a. Lª. mª. en Toª. a 2 de Março 1591.

Parece. q. se acabe con. El. Sr. Juº Vazquez
de salazar lo demas es Cosas, Cabo
q. si vuy parecer de los del Cabildo. o otro qualquier
Cauallero puestos todos los hijos dalgo en toledo
Embie El negro los q. son del Juicio, y no negro
como digo de digo de negro mas o menos Cosa
q. informado en secreto de Vno o dos personas quales el mysparece q. El negro digo
mas o menos quantos se entiende q. son hidalgos. de El Cabildo digo o negro mas
q. dize q. en lo demas parece q. podremos Regurdar del Compº de seuilla

Tiene toledo, veynte y una perroquias latinos y seis mozaraues quien las quales abra de doze a treze mill vezinos pocos mas a menos

Ay treze monasterios de frailes en los quales con pania de jesus de latinos y sucolegientos y tres relixiosos pocos mas

ay veinte y quatro monasterios los diez y ocho de monjas de belo y los seis de veatas y doncellas en todos ay mill y trecientas y treinta y nueve monxas pocas mas o menos parece que ay en estas yglesias y monasterios y perroquias en capellanias y beneffiçios curados y prestamos quinientos clerigos pocos mas o menos,

yglesia mayor

Las ancta yglesia desta ciudad tiene catorce dignidades que son y valen cada año poco mas a menos conforme los tienpos lo siguiente

Arcediano de toledo balecada año veinte y cinco mill ducados	xxv ll —
Dean quatro mill ducados	iiij ll —
Arcediano de talauera siete mill ducados	vij ll —
Capiscolo ochocientos ducados	ll dcc
tesorero setecientos ducados	ll dcc
arcediano de calatrauan quatro mill ducados	iiij ll —
auad de santa leocadia quinientos ducados	ll d
Bicario del coro quinientos ducados	ll d
arcediano de madridan cinco mill ducados	v ll —
mas tres que la setecientos ducados	ll dcc
Arcediano de guadalaxara cinco mill ducados	v ll
arcediano de alcaraz tres mill ducados	iij ll —
auad de san bicente quatrocientos	ll ccc
capellania yorochocientos ducados	ll dcc
quarenta canonigos con una alonxia que tiene la ynquisicion que vale cada año cada uno dos mill ducados poco mas o menos	

ãnquenta Raçioneros que vale cada Raçion
de çinco mill Reales Aquinientos ducados.

quarenta capellanes del coro q̃ vale cada capellania cada
año Hasta quinçe mill marauedis

veinte y ãnco capellanes de los rreyes nuebos que vale
cada capellania cada Año de setecientos a ochoçientos
ducados y el capellan mayor Por dos capellanias

Trece capellanes De los rreyes uiejos que vale cada una
Hasta quarenta mill marauedis y el capellan ma
yor algo mas.

ocho capellanes De la rreyna doña catalina q̃ vale
cada vna çien mill marauedis y el capellan mayor
quatroçientos ducados

Veynte y dos capellanias De san pedro que es la perroquia
De la yglesia mayor que valdra cada vna de quarenta
çianquenta mill marauedis y el capellan mayor algo
mas.

Diez y siete capellanes De don Pedro Tenorio que
vale cada vna doçientos ducados

Por ser esta ciudad de Toledo libre de pechos y si ta
y de otra qualquier cosa q̃ se a pecho no se puede aueriguar
sumariamente Los hijos dalgo que en el ay ni de
cheros Porque Para en ninguna cosa ay Padron que
Por ser todos libres

NOTAS AL VECINDARIO DE TOLEDO.

La paginación se refiere a la particular de ésta provincia que figura en el margen superior derecho de cada página.

Pág. 1 (*1) Hay una nota que dice: *"Porque Toledo no paga servicio se pone toda la vezindad en la linea de los hidalgos, clérigos y religiosos, por lo que toca a los millones y por el casco de la ciudad se considero en 10.933 Vezinos de todos los estados según lo que escrivio el corregidor, los 10.000 por hidalgos y pecheros y los demas por el Estado eclesiástico".*

(*2) Se añade entre paréntesis: *"(con la parte que la orden de San Juan tiene en Yebenes y conagres y covissa y nambroca y Burguillos que solian yr repartidos de por si con el lugar de hornillo que solia ser tierra de Geleigossa y agora es Tierra de la dha ciudad de Toledo, sin la Villa de Torrijos y alcavon y grandote que van adelante)".*

Pág. 2 (*3) Hay una nota que dice: *"De servicio de los cuales hago merced al monesterio de Ntra S^{a} de la dicha puebla con tanto que no pidan ni demanden ni cobren cossa alguna de los Vezinos y moradores de la dha puebla y se le perdone y remita porque el prior del dho monesterio suplico que se hiçiese asi".*

Pág. 3 (*4) No aparecen en la relación de monasterios. En esta "Ron. por mayor" constan 2 religiosos como vecinos lo que posiblemente sea un error, quizá hubiera alrededor de 20 religiosos.

(*5) Los valores, que se hallan entre corchetes no constan en el manuscrito original ni se deducen directamente de él. Se han estimado tomando la estructura de todos los pueblos de esta provincia que tienen entre 324 y 392 vecinos (360 $^{+}/_{-}$ 10 %) añadiéndoles los vecinos Religiosos que proporcionalmente les corresponden a los 4 de Escalona. Esta estructura es: 95,7; 2,0; 1,2; 1,1.

Pág. 4 (*6) No coincide con el "Por Mayor" ni cuadra con el total de los vecinos. Son: 10.000.

(*7) La línea horizontal no cuadra pues faltan en los sumandos los 360 vecinos de Escalona.

--- o ---

Vecindario de Toro

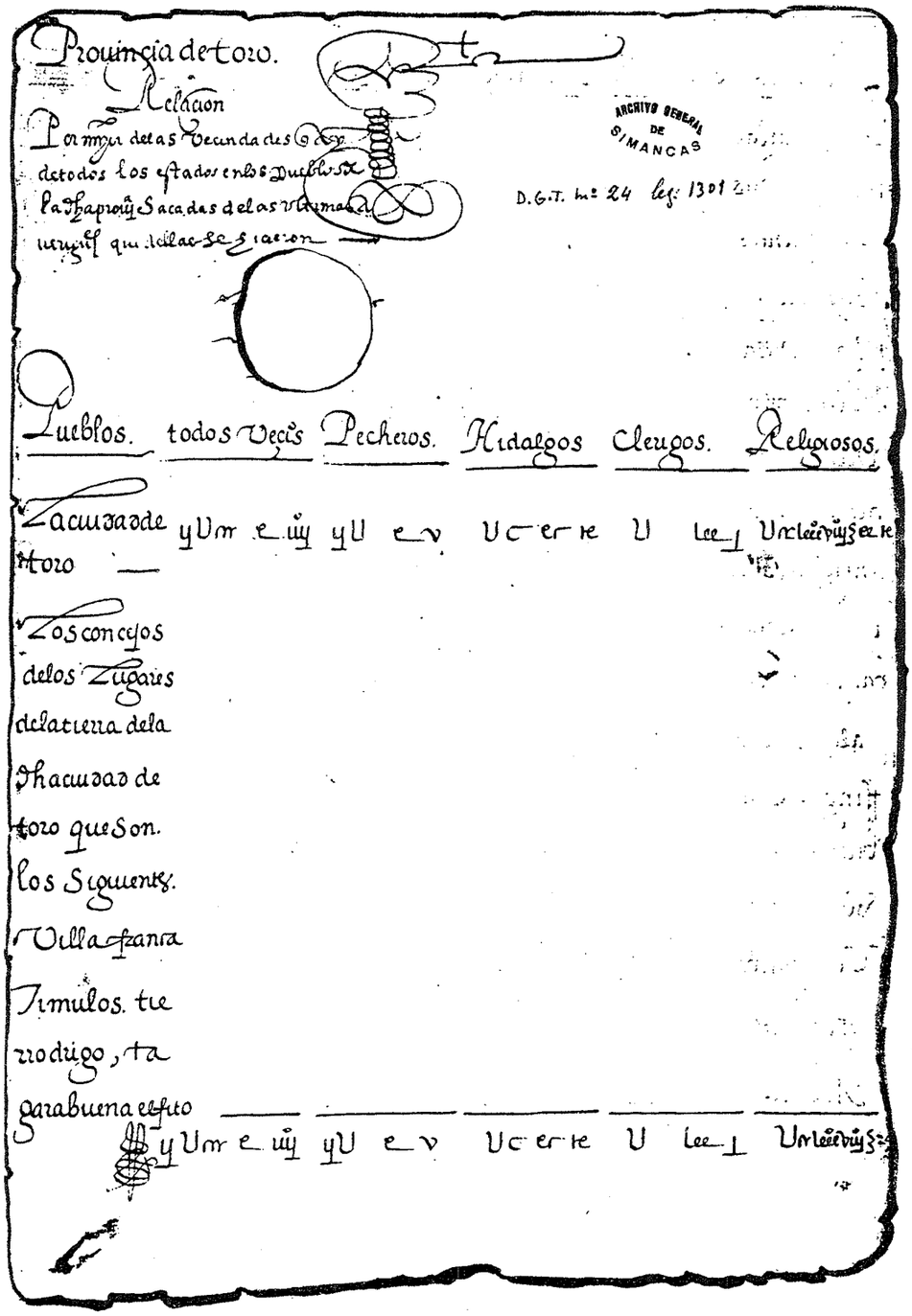

Prouincia de toro.

Relacion

Por mayor delas Vecindades q ay de todos los estados en los Pueblos de la dha prouª Sacadas delas vltimas a[illegible] que dellas se hicieron

ARCHIVO GENERAL DE SIMANCAS

D.G.T. Nº 24 leg: 1301

Pueblos.	todos Vecis	Pecheros.	Hidalgos	Clerigos.	Religiosos.
La ciudad de toro	[illegible]	[illegible]	[illegible]	[illegible]	[illegible]
Los concejos delos Lugares dela tierra dela dha ciudad de toro que son los Siguientes. Villafranca Timulos. tierrodrigo, tagarabuena el fito	[illegible]	[illegible]	[illegible]	[illegible]	[illegible]

* *Anverso de la primera hoja, folio 1, de la "Relación por Mayor" del Vecindario de la* ***PROVINCIA DE TORO.***

Archivo Gral. de Simancas
Legajo: 1,301 Cont. Grles.
Tamaño real: 21,5 x 31 cms.



DENOMINACION ACTUAL	Pueblos	Vezinos todos vs	Pecheros	Hidalgos	Clerigos	Religiosos	Religiosos sin Lorenzo y Fr.co	Frailes	Monjas
Toro	La ciudad de Toro	2.314	2.015	199	71	29	288		83
	Los concejos de la tierra de la dha ciudad de Toro,								
|Ver pg. 3|	Primeros	3.464	3.348	66	50	-	-		-
Castronuño	El Concejo de Castronuño	343	314	21	8	-	-		-
Vadillo de la Guareña.	Badillo	88	81	5	2	-	-		-
Fuentelapeña	Fuente la Peña	451	400	45	6	-	-		-
Castrillo de la Guareña.	El concejo de Castrillo	59	55	3	1	-	-		-
Torrecilla de la Orden.	Torreçilla	282	267	12	3	-	-		-
Ordeño (a)	El concejo de Ordeño	41	36	3	2	-	-		-
Fresno el Viejo	El concejo de Fresno el Viejo con el lugar de Legarda su anejo	127	115	8	4	-	-		-
Olmo de la Guareña	El concejo de El Olmo	37	36	-	1	-	-		-
Parada de Rubiales	El concejo de Paradiñas	104	93	8	3	-	-		-
Vallesa de la Guareña.	El Concejo de Ballesa	74	71	1	2	-	-		-
La Bóveda de Toro	El Concejo de la Boveda	159	134	23	2	-	-		-
Cañizal	El Concejo de Canizal	174	170	2	2	-	-		-
Villaescusa	El Concejo de Villaescusa	135	105	27	3	-	-		-
Villamor de los Escuderos	El concejo de Villamor	219	216	1	2	-	-		-
San Román de Hornija.	El concejo de San Roman de Ornija	141	136	4	1	-	4		-
Villalonso	El concejo de Villa Alonsso	94	89	3	2	-	-		-
Benafarces	El concejo de Venalfarzes	185	179	2	4	-	-		-
Tiedra	El concejo de Tiedra	266	247	14	5	-	-		-
Pobladura de Sotiedra.	Pobladura	56	51	4	1	-	-		-

DENOMINACION ACTUAL	Pueblos	Vezinos: todos vz.os	Vezinos: Pecheros	Vezinos: Hidalgos	Vezinos: Clerigos	Vezinos: Religiosos	Religiosos: sin los de S. Fr.co	Religiosos: frailes franc.cos
Carbajosa (ª)	*Carbajosa*	16	15	-	1	-	-	-
Castromembibre	*El concejo de Castro menbibre*	147	146	-	1	-	-	-
		U dr. le uy	U dr ee vy	U ee uy	U e uy		-	-
Fresno de la Ribera	*El concejo de Fresno de la Rivera*	60	55	4	1	-	-	-
Villalbarba	*El concejo de Villar Barba*	218	215	1	2	-	-	-
San Pedro de Latarce.	*El concejo de Sanpedro de Latarçe*	248	243	1	3	1	6	-
Fuentesaúco	*El concejo de la Fuente el Sauco*	746 (*1)	721	9	13	3	27	-
Belver de los Montes.	*El concejo de Veluer*	142	131	9	2	-	3	-
		⊥U mr e ⊥	⊥U mr le v	U. ee uy	U ee ⊥	U eee v ⊥ § uy	-	-
Villavellid	*El concejo de Villa Velli*	216	213	-	3	-	-	-
Almaraz de la Mota	*Los concejos de almaraz y Villa feliz q' es despoblado*	21	18	2	1	-	-	-
	MONTA:	10.627	9.915	477	202	33	328	83

=== SUMARIO

U mr eee vy	U mr eee ⊥	U y	U uy	U
⊥U mr e ⊥	⊥U mr le v	U ee uy	U. ee ⊥	U. eee v ⊥ § uy
U dr le uy	U dr ee vy	U ee uy	U e uy	U
U dr ee vy	U dr le ⊥	U L vy	U e	U.
U mr leee uy	U mr L ⊥	U ee	U e y	U.
uy U dr leee vy	uy U mr le v	U c L y	U lee	U.
y U mr e uy	y U e v	U c ec re	U lee ⊥	U mr leee v ⊥ § ee re
e U dr ee uy	re U dr e v	U. mr lee vy	U mr , y	U mr ee uy § ee y

Int.o de arranca

Zadha Provª de Toro
Ron.
Por menor de los lugares de la tierra
de la ciudad de Toro.

DENOMINACION ACTUAL	Pueblos	Vezinos: todos vºs	Vezinos: Pecheros	Vezinos: Hidalgos	Vezinos: Clerigos	Vezinos: Religiosos	Religiosos: sin los de S. Fr.co	Religiosos: frailes	Religiosos: fran.cos
Villafranca de Duero.	Villa franca	44	43	-	1	-	-	-	
Timulos	Timulos	56	52	3	1	-	-	-	
Tiorrodrigo	Tiarrodrigo	29	28	-	1	-	-	-	
Tagarabuena	Tagarabuena	201	197	2	2	-	-	-	
El Fito (ª)	El ffito	50	49	-	1	-	-	-	
		Um lece	Um le ie	U v	U vj	U	-	-	
Vezdemarban	Bezmarban	494	488	-	6	-	-	-	
Malva	Malba	158	155	-	3	-	-	-	
Bustillo del Oro	Bustillo	100	99	-	1	-	-	-	
Fuentes-Ermita de Cristo.	Fuentes	59	57	-	2	-	-	-	
Abezames	Abezames	154	152	-	2	-	-	-	
Pinilla de Toro	Pinilla	221	219	-	2	-	-	-	
Villavendimio	Villa bendimio	92	88	3	1	-	-	-	
		Un lec viij	Un L viij	U iij	U e vij	U	-	-	
Villardondiego	Villar de don Diego	129	127	-	2	-	-	-	
Pozoantiguo	Pozo antiguo	263	260	-	3	-	-	-	
Matilla la Seca	Matilla	58	57	-	1	-	-	-	
Marialba (ª)	Marialba	24	23	-	1	-	-	-	
Peleagonzalo	Pelay Gonzalez	116	112	3	1	-	-	-	
Valdefinjas	Baldefinges	180	174	4	2	-	-	-	
		Un lec	Un L iij	U vij	U e	U	-	-	
Villabuena del Puente	Villabuena q' se solia llamar Vª nueba	54	50	3	1	-	-	-	
Guarrate	Guarrate	35	33	1	1	-	-	-	
Morales de Toro	Morales	296	291	2	3	-	-	-	
Casasola de Arión	Cassasola	190	185	-	5	-	-	-	
La Garda	Legarda	26	24	1	1	-	-	-	
Pedrosa del Rey	Pedrosa de Rey	417	368	43	6	-	-	-	
		U e viij	Um L j	U L	U e vij	U	-	-	
Aldeanueva (*2)	Aldea nueba	12	12	-	-	-	-	-	
Villaseca (ª)	Villasera	6	5	1	-	-	-	-	
	MONTA:	3.464	3.348	66	50	-	-	-	
		U e viij	U e vij	U j	U	U			
		U e viij	Um L j	U L	U e vij	U			
		Un lec	Un L iij	U vij	U e	U			
		Un lec viij	Un L viij	U iij	U e vij	U			
		Um lec	Um le ie	U v	U vj	U			
		iij Um le iiij	iij Um el viij	U le vj	U L	U			

Ant.º de carranca



==== La çiudad de Toro ====		ffrailes fran^cos
Ay en la dicha çiudad un monesterio de frailes de la horden de Santo domingo de la adbocaçion de Sant yldefonso en que ay	40	-
Otro monesterio de frailes de la orden de Sant agustin en que ay	18	-
Otro monesterio de frailes de la orden de ntra Señora de la Mõ en que ay frailes	21	-
	U lee re	U
Otro monesterio de la orden de los Carmelitas descalzos en q' ay	-	18
Otro monesterio de la orden de San Françisco en que ay frailes	-	65
=== Monjas ===		
Ay en la dicha çiudad otro monesterio de monjas de la orden de Santi Spiritus en que ay monjas	45	-
Otro monesterio de monjas de la horden de Santa clara en q' ay	68	-
	U c e uj	U. lee uj
Otro monesterio de monjas de Santa Soffia de la orden de Premoste en que ay	45	-
Otro monesterio de Santa Catalina de Sena que es de Beatas de la dicha orden en que ay monjas	34	-
Otro monesterio de monjas de Santa ana que es de la tercera horden de San Françisco en que ay monjas	17	-
==== En San Roman de Ornija ====		
Una abadia de frailes dominicos en que ay frailes	4	-
	U c	
==== En San Pedro de latarçe ====		
Ay un monesterio de frailes de la orden de Santo domingo en q'ay	6	-
==== En la Villa de Velver ====		
Ay otro monesterio de frailes dominicos en que ay frailes	3	-
==== En la Fuente el Sauco ====		
Ay en la dicha Villa otro monesterio de monjas de la orden de Santa Clara en que ay monjas	27	-
	328	83
	83	
	411	
	U. lee uj	U lee uj
	U c	
	U c e uj	
	U lee re	
	U. mr ee viij	
	U lee uj	
	U mr e	



La dicha Provinçia de Toro
Relaçión
de las granjas y caserias que vienen averiguadas que ay en este termino de la dicha çiudad que no an ydo en La Reçeptoria ni havia relaçion dellos en los libros de Serviçios y sea de ber si las personas que asisten en ellas se an de contar por Vs ===ojo === No se contaron Vznos pues estas personas son de otras partes donde pagan en los Millones.

=== Personas ===

Ay en el término de la dicha çiudad una población q' se llama Castroquemado que tiene cinco casas y una iglesia sin ningun vezino ni morador –

Villaguer que es casa y alqueria de don Juan deza y tiene doçe criados en ella 12

La casa y alqueria de Busanos que es de don Guillermo de Vivero y tiene en ella seis criados 6

Santandres que es del marques de la Mota y tiene un mayordomo y un mozo alli 2

Castrillo que es de Rodrigo de Paz vezino de Salta y tiene alli un criado y una iglesia 1

Paradiñas que es de Francisco Beçerra y ay yglesia y un hombre 1

Palomar que es de don Alvaro de Ulloa y don Pedro de Vivero ay tres hombres en ella que la tienen en arrendamiento vezinos de Baldefinges y una yglesia 3

Peñalba es de don Felipe bazan vezino de Toro y tiene alli siete personas para labrar guertas y viñas y guardar monte y pinar 7

La granja del monesterio de BalParaysso tiene un frayle y cinco o seis hombres con el 6

El Heredamiento de San miguel es de don Juan de Ulloa vecino de Toro, tiene monte dehesa y caza y criados con el y el mismo asiste alli mucha parte del año y no dicen quantas personas ay de hordinario –

==========

NOTAS AL VECINDARIO DE TORO.

La paginación se refiere a la particular de ésta provincia que figura en el margen superior derecho de cada página.

Pág. 2 (*1) En el manuscrito figura erroneamente 743. Este error se arrastró a la suma del folio, que pone 1.411 en lugar de 1.414, y al "Monta" final que da 10.624 vecinos. Aquí se presenta corregido.

Pág. 3 (*2) Actualmente es una casa de labor en el término de Toro. No tiene entidad propia. (Comunicado por el Delegado del INE en Zamora, don Juan Morán L.)

--- o ---

Vecindario de
Merindad de Trasmiera

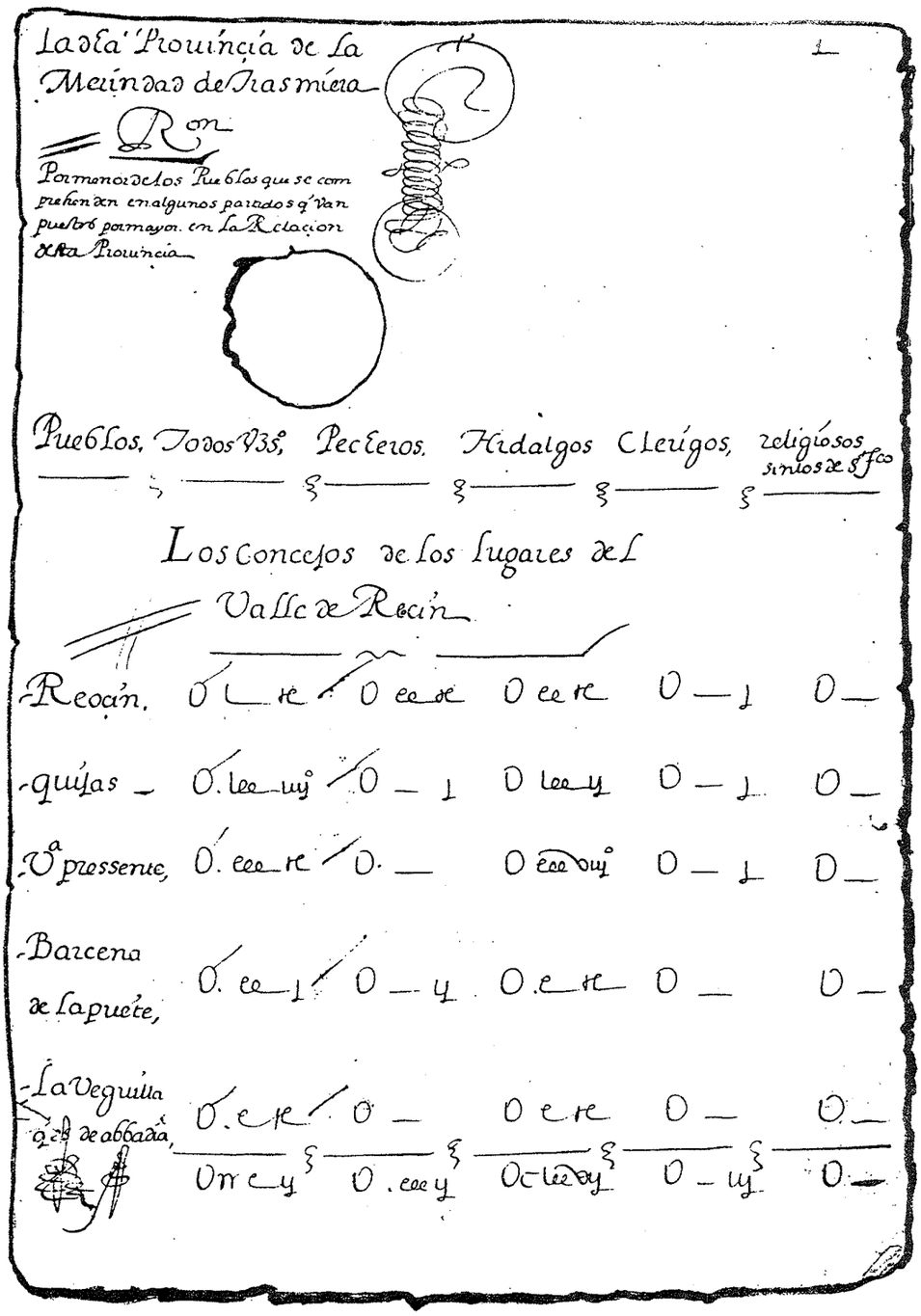
La dta Prouincia de La Merindad de Trasmiera

Ron

Por menor de los Pueblos que se comprehenden en algunos partidos q van puestos por mayor en La Relacion desta Prouincia

Pueblos, Todos vzs, Pecheros, Hidalgos Clerigos, religiosos sinlos de S. Fco

Los Concejos de los lugares del Valle de Recin

Reoçin.	[illegible]	[illegible]	[illegible]	[illegible]	[illegible]
quijas	[illegible]	[illegible]	[illegible]	[illegible]	[illegible]
Va pressente,	[illegible]	[illegible]	[illegible]	[illegible]	[illegible]
Barcena de la puete,	[illegible]	[illegible]	[illegible]	[illegible]	[illegible]
La Veguilla q es de abbadia,	[illegible]	[illegible]	[illegible]	[illegible]	[illegible]
	[illegible]	[illegible]	[illegible]	[illegible]	[illegible]

* *Anverso de la primera hoja, folio 1, de la "Relación por Menor" del Vecindario de* ***LA PROVINCIA DE LA MERINDAD DE TRASMIERA.***

Archivo Gral. de Simancas
Legajo: 1,301 Cont. Grles.
Tamaño real: 21,5 x 31 cms.

Provincia de la Merindad de Trasmiera

Ron

A la Vezindad que y en ella sacan de las satisfaciones que se dicen el año de 1000

DENOMINACION ACTUAL	Pueblos	Vezinos: todos vs.	Vezinos: Pecheros	Vezinos: Hidalgos	Vezinos: Clerigos	Religiosos	Religiosos: sin los de S. Fr.co	Religiosos: frailes	Religiosos: fran.cos
Laredo	*La Villa de Laredo*	330	29	282	18	1	10		12
		[illegible]	[illegible]	[illegible]	[illegible]	[illegible]	[illegible]		-
	Los conçejos de los lugares de la tierra y juridiçion de la dicha Villa,								
|Ver pág. 18|	{R. Primenor}	152,½	4	147,½	1	-	-		-
		[illegible]	[illegible]	[illegible]	[illegible]		-		-
San Vicente de la Barquera	*La Villa de S.t Vicente de la Varquera y sus Varrios y su tierra, q' son:* (*1)	266	32	222	12	-	-		10
		[illegible]	[illegible]	[illegible]	[illegible]	-	-		-
Santander	*La V.a de Santander*	558	168	362	24	4	40		18
		[illegible]	[illegible]	[illegible]	[illegible]	[illegible]	[illegible]		-
	Los conçejos de los lugares de la tierra de la dha Villa,								
|Ver pág. 14|	{R. Primenor}	394	4	382	8	-	-		-
Castro-Urdiales	*La Villa de Castro de Urdiales*	580	-	566	14	-	14 (*2)		14
		[illegible]	[illegible]	[illegible]	[illegible]		[illegible]		-
	Los conçejos de los lugares de la tierra de la dha Villa,								
|Ver pág. 18|	{R. Primenor}	564	17	534	13	-	-		-
		[illegible]	[illegible]	[illegible]	[illegible]	-	-		-
	Los conçejos de los Valles de Yguna, y Vuelna, que son:								
|Ver pág. 29|	{R. Primenor}	1.007	280	705	22	-	-		-
		[illegible]	[illegible]	[illegible]	[illegible]	-	-		-
Bárcena de Pié de Concha	*Barzena y Pie de Concha*	77	38	37	2	-	-		-
	Los conçejos del Valle de Valdaliga que son:								
|Ver pág. 28|	{R. Primenor}	433	23	402	8	-	-		-
		[illegible]	[illegible]	[illegible]	[illegible]		[illegible]		-

DENOMINACION ACTUAL	Pueblos	Vezinos: todos vs.	Vezinos: Pecheros	Vezinos: Hidalgos	Vezinos: Clerigos	Religiosos: Religiosas	Religiosos: sin los de S. Fr.co	Religiosos: frailes	Religiosos: fran.cos
	Peñamelera y las Collaçiones de su valle, que son:								
|Ver pág. 27|	{R. Primero}	714	165	539	10	-	-	-	
	Lugares del Valle de Peñarrubia, q' son:								
|Ver pág. 33|	{R. Primero}	118	19	97	2	-	-	-	
		[illegible]	[illegible]	[illegible]	[illegible]		-	-	
Lamasón	*Valdelameson*	80	25	53	2	-	-	-	
Novales	*Nobales*	63	-	59	4	-	-	-	
	Los lugares del Condado de Castañeda que tiene quatro varrios y una iglesia y es todo un conçejo	183	1	179	3	-	-	-	
		[illegible]	[illegible]	[illegible]	[illegible]		-	-	
	Los Vasallos que el Duque del Ynfantadgo tiene en los lugares del Valle de la Marina								
|Ver pág. 25|	{R. Primero}	77	18	59	-	-	-	-	
	Los conçejos de los lugares del Valle de Vª Escussa, q' son:								
|Ver pág. 20|	{R. Primero}	201	4	189	8	-	-	-	
		[illegible]	[illegible]	[illegible]	[illegible]			-	

==== *Lugares que se ha' hallado de mas en esta Merindad que hasta aqui no yban en la Receptoria q' los Pecheros dellos pagan Serviçio* ====

Liendo (paraje)	*Valle de Liendo*	266	5	256	5	-	-	-	
Villaverde	*Villa verde en el corregimiento de los valles de Soba y rruesga*	150	-	147	3	-	-	-	
San Vicente de León Los Llares	*Sᵗ Viçente de Lon y los Llares*	19	9	10	-	-	-	-	
		[illegible]	[illegible]	[illegible]	[illegible]		-	-	
	Los conçejos de los lugares de la Junta de Ribamontan que son:								
|Ver pág. 9|	{R. Primero}	644	-	626	18	-	-	-	
		[illegible]	[illegible]	[illegible]	[illegible]		-	-	

DENOMINACION ACTUAL	Pueblos	Vezinos: todos vs.	Vezinos: Pecheros	Vezinos: Hidalgos	Vezinos: Clerigos	Vezinos: Religiosos	Religiosos: sin los de S. Fr.co	Religiosos: frailes	Religiosos: fran.cos
	El Valle de Mena que son los lugares siguientes:								
|Ver pág. 9|	{Primero}	1.240	15	1.166	59	-	-	-	
Ribadedeva (paraje)	El Valle de Riba de Deba	132	5	125	2	-	-	-	
		1 Oxc lee y	O. ee	1 Oxc ec 1	O. le 1		-	-	
	Los conçejos del Valle de Polaçiones, que son,								
|Ver pág. 11|	{Primero}	125	12	110	3	-	-	-	
Villasana de Mena	Villasana tierra de Mena que es juridisçion de por sí (*3)	31	-	26	3	2	15	-	
		O c L vj	O. e y	O c eee vj	O. . vj	O - eb	-	-	
	MONTA:	8.404	873	7.280	244	7	79	69	

O xc eee	O. ee jp	O xc leee y	O. e vij	O e
O c L y	O. . iij	O c eL vy	O. . 1	O
O xc le vj	O. eee y	O xc ee y	O. e y	O
O s L vij	O c le vij	O xc le y	O. ee iij	O eL
O sm lee iij	O. . iij	O sm eL vij	O. ee y	O
O s le iij	O. e vy	O s eee iij	O. e iij	O
1 O. . vy	O xc leee	O sx . vj	O. e.c y	O
O s e	O. le 1	O m eee jp	O e	O
O sm eee y	O c leee iij	O sx eee vj	O. e y	O
O xc ee vj	O. ee vj	O xc ee 1	O. . jp	O
O xc lee iij	O. ee y	O xc eL vij	O. . vij	O
O m eee v	O. e iij	O m e iij	O. . vij	O
O sx eL iij	O	O sx ee vj	O. e vij	O
1 O xc lee y	O. ee	1 O xc ec 1	O. le 1	O
O c L vj	O. e y	O c eee vj	O. . vj	O eb
vij O m . iij	O sm lee iij	vy O xc leee .	O xc eL iij	O leb
				vy vs

Sacanse deste sumo por los vezinos de S. Fr.co de la Barca que se pasaron a Mena

ee y
O sm eL 1

Es monta esta la e.on sigo mil y quatro vs. y que vs. sigo y setenta y tres pegados siete mil y seiscientos y ochenta y quatro y que [illegible] y seis y ocho [illegible] y quatro [illegible] y quatro [illegible] setenta [illegible] y quatro [illegible] y pastaras

DENOMINACION ACTUAL	Pueblos	Vezinos: todos vz.os	Vezinos: Pecheros	Vezinos: Hidalgos	Vezinos: Clerigos	Vezinos: Religiosos	Religiosos: sin los de S. Fr.co	Religiosos: frailes	Religiosos: fran.cos
	==== Lugares que van suspendidos en la Reçeptoria del Serviçio ====								
	Los conçejos del Valle de Cabezon, que son:								
|Ver pág. 23|	{Primero}	643	88	544	11	-	-	-	-
	Los lugares del Valle de Toranço, que son:								
|Ver pág. 22|	{Primero}	1.002	116	852	34	-	-	-	-
Santillana	La Villa de Santillana	180	43	117	20	-	-	-	-
	Los conçejos de los lugares de la juridiçion de la dha Vª que son:								
|Ver pág. 23|	{Primero}	133	3	127	3	-	-	-	-
	Los conçejos y Vasallos que el Abbad de Santillana tiene en el Valle de la Marina, que son:								
|Ver pág. 24|	{Primero}	405	99	296	10	-	-	-	-
	Los co'cejos de los lugares del Valle de Carriedo, q' son:								
|Ver pág. 21|	{Primero}	698	163	518	17	-	-	-	-
	Los conçejos de los Valles de Cayon y Penagos, q' son:								
|Ver pág. 20|	{Primero}	504	20	471	13	-	-	-	-
	Los conçejos de los lugares de los Valles de Sᵗ Viçente y Runansa, que son:								
|Ver pág. 26|	{Primero}	794	96	685	13	-	-	-	-

DENOMINACION ACTUAL	Pueblos	Vezinos: todos vz.os	Vezinos: Pecheros	Vezinos: Hidalgos	Vezinos: Clerigos	Vezinos: Religiosos	Religiosos: sin los de S. Fr.co	Religiosos: frailes	Religiosos: fran.cos
	Los conçejos de los lugares de el Valle de Camargo, que son:								
|Ver pág. 14|	{Q. Primero}	396	33	354	9	-	-		-
	Los conçejos de los lugares del Valle de Reoçin, q' son:								
|Ver pág. 12|	{Q. Primero}	352	52	294	6	-	-		-
	Los conçejos del Valle de Alfoz de Loredo, que por otro nombre se dize Valle de Comillas, q' son:								
|Ver pág. 25|	{Q. Primero}	628	16	601	11	-	-		-
	Los co'cejos de los lugares del Valle de Cabuerniga, q'son:								
|Ver pág. 28|	{Q. Primero}	507	82	414	11	-	-		-
	Los conçejos de los lugares del Mayordomadgo de la casa de la Vega, q' son:								
|Ver pág. 12|	{Q. Primero}	523	112	395	16	-	-		-
	Los conçejos de los lugares del Valle de Çieza, que son:								
|Ver pág. 29|	{Q. Primero}	116	58	55	3	-	-		-
	Los conçejos de la Merindad de Lievana, que son:								
|Ver pág. 31|	{Q. Primero}	2.172	994	1.114	61	3	23 (*4)		-
Anievas	*Los conçejos del Valle de Nieva*	117	67	48	2	-	-		-
	Los conçejos de los lugares del marquesado y Valle de Campoo, que son:								
|Ver pág. 30|	{Q. Primero}	318	52	255	11	-	-		-

DENOMINACION ACTUAL	Pueblos	Vezinos: todos vs.	Vezinos: Pecheros	Vezinos: Hidalgos	Vezinos: Clerigos	Vezinos: Religiosos	Religiosos: sin los de S. Fr.co	Religiosos: frailes	Religiosos: franc.cos
Ampuero	*Ampuero*	170	6	160	4	-	-	-	
Cereceda	*Çereçedo*	30	-	29	1	-	-	-	
Hoz de Marrón	*Hoz de marron*	51	2	48	1	-	-	-	
Udalla	*Udalla*	35	3	31	1	-	-	-	
	Los conçejos del Valle de Pielagos de arriba y de abajo, que son:								
|Ver pág. 13|	{Primero}	776	5	752	19	-	-	-	
Limpias	*Limpias*	83	2	77	4	-	-	-	
Colindres	*Colindres*	68	1	61	6	-	-	-	
Ubierco	*Magortedo y el Valle de Ubierço*	40	9	29	2	-	-	-	
Argoños	*Arguoños*	73	1	70	2	-	-	-	
Guriezo	*El Valle de Buriezo*	280	14	256	10	-	-	-	
Aguera	*Aguera*	30	-	30	-	-	-	-	
Escalante	*La Vª de Escalante*	84	-	80	4	-	-	-	
La Villa del Puerto (ª)	*La Vª del Puerto*	72	-	67	5	-	-	-	
	Los conçejos de los lugares del Valle de las Herrerías, que son:								
|Ver pág. 28|	{Primero}	71	-	71	-	-	-	-	
	Los conçejos de los lugares de la Junta de Paraya, que son:								
|Ver pág. 18|	{Primero}	385	13	364	8	-	-	-	
	Los conçejos de los lugares de los Valles de Soba y Ruesga, que son:								
|Ver pág. 19|	{Primero}	755	18	719	18	-	-	-	
	Los conçejos de los lugares de la Merindad de Trasmiera con las Juntas de Cudeyo, Cesto y Boto, q'son:								
|Ver pág. 15|	{Primero}	3.621	33	3.484	104	-	-	-	

DENOMINACION ACTUAL	Pueblos	Vezinos: todos vs.	Vezinos: Pecheros	Vezinos: Hidalgos	Vezinos: Clerigos	Vezinos: Religiosos	Religiosos: sin los de S. Fr.co	Religiosos: frailes franc.cos
	Onor de Miengo, q' dizque es del marquessado de Santillana:							
Miengo	*Miengo*	61	-	60	1	-	-	-
Cuchía	*Cocha'*	43	-	42	1	-	-	-
Mogro	*Molgo*	72	-	67	5	-	-	-
Bárcena de Cudón	*Barzena de Cudon*	28	-	27	1	-	-	-
Gornazo	*Gornaza*	14	-	13	1	-	-	-
Cudón	*Cudon*	43	-	42	1	-	-	-
		[illegible]	[illegible]	[illegible]	[illegible]	[illegible]	-	-
	MONTA:	16.373	2.201	13.719	450	3	23	-

[illegible]

Por la suma se lo que no se suspende

Monta lo suspendido:	16.373	2.201	13.719	450	3	23	-
Por lo que no se suspende:	8.404	873	7.280	244	7	79	69
MONTA FINAL:	24.777	3.074	20.999	694	10	102	69

La dicha Prouª de Trasmiera

Rᵒⁿ

de los lugares q̃ se an hallado demas de los q̃ yban en la Receptoria que no han pagado servicio por ser hidalgos y pobres.

yo

estos lugares ban puestos en la rrelaçion de la Reçeptoria para que paguen servicio antes de lo suspᵈᵒ

-- ojo --

Estos lugares ban puestos en la rrelaçion de la Reçeptoria para que paguen serviçio antes de lo suspendido.

DENOMINACION ACTUAL	Pueblos	Vezinos: todos vᵒˢ	Vezinos: Pecheros	Vezinos: Hidalgos	Vezinos: Clerigos	Vezinos: Religiᵒˢ	Religiosos: sin los de S. Frᶜᵒ	Religiosos: frailes franᶜᵒˢ
Véase las páginas de Trasmiera 2 y 3, en las que aparece esta relación que aquí se duplica.	El Valle de Liendo	266	5	256	5	-	-	-
	Villaverde en el Corregimiento de los Valles de Soba y Ruesga	150	-	147	3	-	-	-
	Sant Viçᵗᵉ de o' y los Llares	19	9	10	-	-	-	-
		Omᵒ ccc v	O. c iiij	Omᵒ c iij	O. iiij	O		-
	La Junta de Ribamontan	644	-	626	18	-	-	-
	El Valle de Mena	1.240	15	1.166	59	-	-	-
	El Valle de Riva de Deva	132	5	125	2	-	-	-
	El Valle de Polaçiones	125	12	110	3	-	-	-
	Vª Sana, tierra de Mena	31	-	26	3	2	15	-
	MONTA:	2.607	46	1.466	93	2	15	-
		yOc lccy	O. ccc y	Oy L iij	O lccc v	O. cv		
		Omᵒ ccc v	O. c iiij	Omᵒ c iij	O. iiij	O		
		yOdr. vij	O. c lvj	Omᵒ lcvj	O. cc iij	O. cv		

esta relᵒⁿ ba puesta en la receptᵃ antes de lo suspᵈᵒ

montan todos los vᵒˢ que ay en esta prouª. Como por antes desto veynte y quatro mill y setecientos y setenta y siete vᵒˢ en esta mrª tres mill y setᵃ y quatro pechᵒˢ veynte y dos mill y nouᵗᵃ y nueue hidalgos seis aᵒˢ y nouᵗᵃ y quatro clerigos y los dichos vᵒˢ restantes por ochenta y siete frailes de todas ordenes sin los de S. Frᶜᵒ contando por cada diez vn vᵒ y asta año con fha ala orden que para esto vᵒ

Alexo de Linos

Luis de Alarcon

ojo

estos no ban pagar ccc y vᵒ pechᵒˢ por Sant Vicente de la Barquera que no a de pagar servicio por tres ynbiaᵒˢ y tomar mensajes de ser el dicho sumᵒ

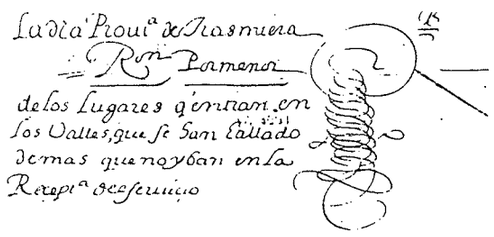

DENOMINACION ACTUAL	Pueblos	Vezinos todos vs.	Pecheros	Hidalgos.	Cleugos	Religios	Religiosos sin lacos ni Frs.	frailes Mzan
		==== En la Junta de Ribamontan ====						
Hoz de Anero	Valle de Hoz	113	–	110	3	–	–	–
Anero	Anero	78	–	76	2	–	–	–
Villaverde	Vª Verde	30	–	30	–	–	–	–
Pontones	Pontones	90	–	87	3	–	–	–
Suesa	Suessa	61	–	60	1	–	–	–
Somo	Somo	46	–	45	1	–	–	–
Castanedo	Castañedo	37	–	36	1	–	–	–
Carriazo	Carriazo	53	–	51	2	–	–	–
Galizano	Galiçano	53	–	51	2	–	–	–
Sangre	Langre	21	–	20	1	–	–	–
Liermo	Liermo	16	–	15	1	–	–	–
Las Pilas	Laspilas	18	–	18	–	–	–	–
Omoño	Omoño	28	–	27	1	–	–	–
	MONTA:	644	–	626	18	–	–	–
		==== El Valle de Mena ====						
Ayega	Ayega	105	–	103	2	–	–	–
Ventades; Medianas; Carrasquedo.	Bentades y Mediana y Carasquedo	32	–	30	2	–	–	–
Cavides; Cubieza; Ovilla.	Cobides y Silieza y Ovilla	38	–	36	2	–	–	–
Angulo	Valle de angulo y sus Varrios	71	–	69	2	–	–	–
Santa Cruz de Mena; Llano de Mena; Ciella; Novales (*).	Santa cruz, Llano, Ciella y Novales	40	–	39	1	–	–	–

DENOMINACION ACTUAL	Pueblos	Vezinos todos vs.	Pecheros	Hidalgos	Clerigos	Religiosos	Religiosos sin Licencia de su Prelado	Religiosos frayles de San
La Abadía	*La abbadía*	29	–	28	1	–	–	–
Montiano	*Montiano*	27	–	26	1	–	–	–
Cirión	*Çirzon*	18	–	16	2	–	–	–
Siones; El Vigo.	*Siones y el Vigo*	20	–	18	2	–	–	–
Gijano	*Xixano*	18	–	17	1	–	–	–
Lezana de Mena	*Lezana*	43	–	41	2	–	–	–
Vallejo de Mena	*Vallejo*	31	2	28	1	–	–	–
Villasuso de Mena	*Villasuso*	39	2	36	1	–	–	–
Ungo	*Hungo*	19	1	17	1	–	–	–
		Ocrel.uj	O	Omeeoy	O.Ey	O	–	–
Barrasa	*Barrassa*	13	–	12	1	–	–	–
Villanueva de Mena	*Vªnueva*	42	–	40	2	–	–	–
Anzo	*Anzo*	37	–	34	3	–	–	–
Opio	*Opio*	14	–	13	1	–	–	–
Concejero	*Co'çejero*	24	2	21	1	–	–	–
Hoz de Mena	*Hoz*	10	–	9	1	–	–	–
Nava de Urdunte	*Nava*	40	2	37	1	–	–	–
Menamayor	*Mena mayor*	30	1	27	2	–	–	–
		Ocre.	O	Occuj	O.ey	O	–	–
Viergol	*Viergol*	18	–	17	1	–	–	–
Taranco	*Taranco*	17	–	16	1	–	–	–
Sopeñano; Cadagua.	*Sopeñano y Cadagua*	38	–	36	2	–	–	–
Caniego	*Caniego*	43	–	41	2	–	–	–
La Presilla; Maltrana.	*La Presilla y Maltiana*	19	–	18	1	–	–	–
Ribota de Orduente	*Ribota*	14	–	13	1	–	–	–
Hornes	*Hernes*	27	–	26	1	–	–	–
		Oclero	O	Oclero	O	O	–	–
Artieta	*Artieta*	6	–	6	–	–	–	–
Partearroyo	*Parte Arroyo*	20	–	19	1	–	–	–
Ordejón de Orduente	*Ordejon*	15	–	13	2	–	–	–
Burceña	*Burzena*	50	3	44	3	–	–	–
Campillo de Mena	*Campil*	22	2	19	1	–	–	–
Vivanco de Mena	*Vibanco*	29	–	28	1	–	–	–
Irus	*Herus*	31	–	30	1	–	–	–
Leciñana de Mena	*Liçiniana*	26	–	25	1	–	–	–
		Occie.	O	Oclaeuj	O	O	–	–

DENOMINACION ACTUAL	Pueblos	Vezinos: todos vezinos	Vezinos: Pecheros	Vezinos: Hidalgos	Vezinos: Clerigos	Vezinos: Religiosos	Religiosos: sin los de S. Fr.co	Religiosos: frailes franc.cos
Entrambasaguas (Prov. de Burgos).	*Tramas aguas*	18	-	17	1	-	-	-
Bortedo	*Bortedo*	49	-	48	1	-	-	-
Santecilla	*Santeçilla*	16	-	15	1	-	-	-
Rio de Mena	*Rio*	12	-	11	1	-	-	-
Arceo	*Arçio*	11	-	10	1	-	-	-
Maltranilla	*Maltranilla*	7	-	6	1	-	-	-
Vallejuelo	*Vallejullo*	12	-	11	1	-	-	-
	MONTA:	1.240	15	1.166	59	-	-	-

==== *El Valle de Polaçiones* ====

Salceda; Cotillos; Belmonte; San Mamés; Lombraña; Puente Pumar; Tresabuelas; Santa Eulalia; Uznayo. (*5)	*Salzeda, Cotillos, Velmonte, Samames, Lombrana, Puente Viznayo, Teresa Bulla y Sa'tolalla, y no biene averiguado por menor la vezindad que cada uno tiene*	125	12	110	3	-	-	-
Repetido (ver pág.3)	*Villa sana que es tierra del Valle de Mena y es juridiçion de por si*	31	26	3	-	2	15	-

La dia Provinçia de la Merindad de Trasmiera

Ron

Por menor de los Pueblos que se comprehenden en algunos parajes q̃ van puestos por mayor en la Relaçion desta Provinçia

DENOMINACION ACTUAL	Pueblos	todos vs.	Vezinos Pecheros	Hidalgos	Clerigos	Religiosos	Religiosos sin los de S. Fr.co	Religiosos Frailes	Religiosos Fran.cos
				==== Los conçejos del Valle de Reocín ====					
Reocín	Reoçin	59	29	29	1	-	-	-	
Quijas	Quijas	74	1	72	1	-	-	-	
Villapresente	Vª pressente	39	-	38	1	-	-	-	
Bárcena (Alfoz de Lloredo).	Barcena de la Pue'te	21	2	19	-	-	-	-	
Veguilla.	La Veguilla que es de abbadía	19	-	19	-	-	-	-	
		[illegible]	[illegible]	[illegible]	[illegible]	[illegible]	[illegible]	-	
Barcenaciones	Barzenaçiones	45	1	43	1	-	-	-	
San Esteban	Santisteba' del Conçejo de Açeriaço que es Behetría	18	5	13	-	-	-	-	
Nelguera	Elguera	30	5	25	-	-	-	-	
Valles	Valles	32	8	23	1	-	-	-	
Mercadal	Sierra de Mercadal	15	1	13	1	-	-	-	
	MONTA:	352	52	294	6	-	-	-	
		[illegible]	[illegible]	[illegible]	[illegible]	[illegible]			
		[illegible]	[illegible]	[illegible]	[illegible]	[illegible]			
		[illegible]	[illegible]	[illegible]	[illegible]	[illegible]			
				==== Los conçejos del Mayordomadgo de la Cassa de la Vega ====					
Coicillos (ª)	Corçillos	56	30	25	1	-	-	-	
Viérnoles	Viernoles	60	29	29	2	-	-	-	
La Montaña	La mo'taña	25	9	16	-	-	-	-	
Tanos	Janos	29	1	28	-	-	-	-	
Obio (ª)	Obio	22	-	21	1	-	-	-	
Sierrrapando	Pando	27	2	24	1	-	-	-	
Campuzano	Ca'puzano	61	3	57	1	-	-	-	
Torres	Torres	27	5	21	1	-	-	-	
		[illegible]	[illegible]	[illegible]	[illegible]	[illegible]	-	-	

DENOMINACION ACTUAL	Pueblos	Vezinos: todos vs.	Vezinos: Pecheros	Vezinos: Hidalgos	Vezinos: Clerigos	Vezinos: Religiosos	Religiosos: sin los de S. Fr.co	Religiosos: frailes	Religiosos: fran.cos
Ganzo	Ganzo	27	-	26	1	-	-	-	
Dualez	Dualez	20	-	19	1	-	-	-	
Barreda	Barreda	18	1	16	1	-	-	-	
Polanco	Polanco	104	24	78	2	-	-	-	
Torrelavega	La Vega	47	8	35	4	-	-	-	
	MONTA:	523	112	395	16	-	-	-	

==== Los conçejos de los lugares del Valle de Pielagos ===

Vioño	Vioño	80	2	75	3	-	-	-	
Zurita	Çorita y Pagaçones que es todo un conçejo	86	-	84	2	-	-	-	
Parbayón	Çianca y Parbañon q' es todo un co'cejo	78	-	76	2	-	-	-	
Renedo	Renedo	113	1	111	1	-	-	-	
Quijano	Quixano	53	1	51	1	-	-	-	
Barcenilla	Barzenilla	33	-	32	1	-	-	-	
Posadillo	Possadorios	22	-	21	1	-	-	-	
Arce	Aize	94	-	93	1	-	-	-	
Boo; Mortera.	Boymortera que es todo un conçejo	41	-	39	2	-	-	-	
Oruña	Oruña	69	-	68	1	-	-	-	
Rumoroso	Rumorossa	62	1	58	3	-	-	-	
Liencres	Liencres	45	-	44	1	-	-	-	
	MONTA:	776	5	752	19	-	-	-	

DENOMINACION ACTUAL	Pueblos	Vezinos todos vs	Pecheros	Hidalgos	Clerigos	Religiosos Religios	sin Letras sFrs	Frailes Franc
	==== Los conçejos del Valle de Camargo ====							
Camargo	Camargo La mayor	51	18	30	3	-	-	-
Camargo	Camargo La menor	59	1	57	1	-	-	-
Escobedo	Escobedo	61	7	53	1	-	-	-
Igollo	Ygollo	27	-	26	1	-	-	-
Herrera	Herrera	32	1	30	1	-	-	-
Muriedas	Moriedas	18	6	12	-	-	-	-
Guarnizo	Guarniço	42	-	42	-	-	-	-
Soto de la Marina	Vibero y Soto Lama Uña que es todo un conçejo	63	-	62	1	-	-	-
Maliaño	Maliaño	27	-	26	1	-	-	-
Cacicedo	Caçiçedo	16	-	16	-	-	-	-
	MONTA:	396	33	354	9	-	-	-
	==== Los conçejos de la tierra de Santa'der y su Abbadia ====							
Peña Castillo	Castillo	64	-	63	1	-	-	-
San Román	Sᵗ Roma'	51	-	50	1	-	-	-
Cueto	Queto	64	-	63	1	-	-	-
Monte	Monte	52	-	51	1	-	-	-
Santa Cruz de Bezana	Sᵗᵃ Cruz de Bezana	38	-	37	1	-	-	-
Mampia	Mompia	18	-	18	-	-	-	-
Azoños	Açoños	21	4	16	1	-	-	-
Maoño	Maoño	45	-	43	2	-	-	-
Valmoreda (ª)	Valmoreda	3	-	3	-	-	-	-
Prezanes	Preçanes	15	-	15	-	-	-	-

DENOMINACION ACTUAL	Pueblos	Vezinos todos vs	pecheros	Hidalgos	Clerigos	Religiosos sin Lars ni Fra	Religiosos frailes	Religiosos Mjan
Sancibrian	Sant Cebrian	23	-	23	-	-	-	-
	MONTA:	394	4	382	8	-	-	-
		[illegible]	[illegible]	[illegible]	[illegible]	[illegible]		
		[illegible]	[illegible]	[illegible]	[illegible]	[illegible]		

==== Merindad de Trasmiera con las Juntas de Cudeyo, ====

==== Boto y Çesto ====

=======

==== Lugares de la Junta de Cudeyo ===

Elechas	Elechas y Embojo q'es todo un conçejo	82	3	77	2	-	-	-
Gajano	Gajano	35	-	33	2	-	-	-
Pontejos	Pontejos	39	-	38	1	-	-	-
		[illegible]	[illegible]	[illegible]	[illegible]	[illegible]	-	-
Rubayo	Rupayo	32	1	30	1	-	-	-
Setiên	Setien	47	1	45	1	-	-	-
Orejo	Orejo	52	-	51	1	-	-	-
SOlares	Solares	27	-	24	3	-	-	-
Sobremazas	Sobremaças	33	-	33	-	-	-	-
Valdecilla	Valdeçillas	13	-	13	-	-	-	-
Ceceñas	Xeçenas	60	-	57	3	-	-	-
Hermosa	Hemossa	36	1	33	2	-	-	-
Anaz	Anaz	24	-	23	1	-	-	-
		[illegible]	[illegible]	[illegible]	[illegible]	[illegible]	-	-
San Vitores	St Vitores	24	-	23	1	-	-	-
Pamanes	Pamanes	109	-	107	2	-	-	-
Liêrganes	Llerganes	85	2	81	2	-	-	-
Miera	Rimiera	96	1	93	2	-	-	-
Irias	Eras	83	1	79	3	-	-	-
Rucandio	Rucandio	38	-	36	2	-	-	-
Riotuerto	Retuerto	104	-	102	2	-	-	-
Navajeda	Navajeda	84	-	82	2	-	-	-
Entrambasaguas	Trambas aguas	75	-	73	2	-	-	-
		[illegible]	[illegible]	[illegible]	[illegible]	[illegible]	-	-

DENOMINACION ACTUAL	Pueblos.	Vezinos todos vs.	Pecheros	Hidalgos	Clerigos	Religiosos sin Lasos ni Frs	Religiosos frailes Frans	
Hornedo	Ornedo	37	-	36	1	-	-	-
Santa Marina	Sta Marina	39	-	38	1	-	-	-
Termiñón (ª)	Termiñon	50	-	48	2	-	-	-
El Bosque	Bosta'tigua	25	-	25	-	-	-	-
Puente Aguero	La Puente de aguero	20	-	20	-	-	-	-
San Salvador	St Salvador	11	-	11	-	-	-	-
Talahur	Tahalur	20	-	20	-	-	-	-
	MONTA:	1.380	10	1.331 (*6)	39	-	-	-
	-ojo- passa este Sumario adelante.--	Om. y Oarcduy° Omeauy° Oc Coy	O --- O - uy° O - uy O - uy	Occcduy° Oarcoduy Om- ic Occcduy	O. uy O euy° O c y U -	O O O O		
	ojo passa Nesum° adelante.	Ocrlcoa°	O.e--	Omce	O.ccate	O		

==== Lugares de la Junta de las Siete Villas ====

=== de la Merindad de Trasmiera ====

Ajo	Ajo	163	10	150	3	-	-	-
Güemes	Guemes	112	-	111	1	-	-	-
Barco (ª)	Varco	34	-	33	1	-		-
Meruelo	Meruelo	180	1	176	3	-	-	-
Castillo	Castillo	125	-	120	5	-	-	-
Noja	Noja	147	-	143	4	-	-	-
Soano	Soano	24	-	23	1	-	-	-
Isla	Isla	129	-	124	5	-	-	-
Arnuero	Arnuero	142	-	139	3	-	-	-
	MONTA:	1.056	11	1.019	26	-	-	-
	-ojo- passa este Sumario adelante.---	10. Coy	0.c	10.c	0:ccoy	0	-	-

=ojo
Passa Nesum° adelante.

==== Lugares de las Juntas de Boto y Cesto ====

==Junta de Cesto==

Praves	Prubes	24	-	23	1	-	-	-
Riaño (Solórzano)	Riaño	64	-	63	1	-	-	-

DENOMINACION ACTUAL	Pueblos	Vecinos todos vs.	Pecheros	Hidalgos	Clerigos	Religiosos	Religiosos sin Lugar a Fr.	Religiosos Frailes Fran.
Solórzano	Solorzano	71	-	68	3	-	-	-
Hazas del Cesto	Hazas	84	1	81	2	-	-	-
Ballesteros (a)	Ballesteros	62	-	61	1	-	-	-
Ambrosero	Ambrusero	28	-	27	1	-	-	-
Barcena de Cicero	Barzena	94	4	88	2	-	-	-
Cicero	Cuzero	85	-	82	3	-	-	-
Moncalian	Moncalian	23	-	22	1	-	-	-
Adal	Hadal	65	-	63	2	-	-	-
	MONTA:	600	5	578	17	-	-	-
	-ojo- Pasa est Sumª adltª.							
	===Junta de Boto===							
Secadura	Secadura	102	3	95	4	-	-	-
S. Pantaleón de Aras	St Pa'taleo'	73	-	70	3	-	-	-
S. Miguel de Aras	St miguel	113	2	108	3	-	-	-
S. Bartolomé de los Montes	St Bartme de los Montes	16	-	15	1	-	-	-
Bueras	Bueras	28	-	27	1	-	-	-
Padiérniga	Padiernega	32	-	31	1	-	-	-
Carasa	Carassa	60	-	57	3	-	-	-
Rada	Rada	38	-	36	2	-	-	-
Bádames	Badames	20	-	19	1	-	-	-
Llanez	Yrias y Llanes	24	2	21	1	-	-	-
S. Mamés de Aras	St Mames	39	-	38	1	-	-	-
Nantes	Nates y sus Villas	40	-	39	1	-	-	-
	MONTA:	585	7	556	22	-	-	-
	MONTA TODO:	3.621	33	3.484	104	-	-	-

DENOMINACION ACTUAL	Pueblos.	Vezinos todos vs.	Pecheros	Hidalgos.	Clerigos Religos	Religiosos sin Lorenço ffrailes ffrancs		
		==== Lugares de la tierra y juridiçion de Laredo ====						
Tarnueza	Varrio de Terueza	61,½	–	61,½	–	–	–	–
Mellante (ª); Pereda (ª); Lucio (ª); La Serena (ª).	Mellante y Pereda, y Luçio y La Serena q'es todo un conçejo	15	2	13	–	–	–	–
Seña	Sena	27	1	26	–	–		–
Sopeña	Sopena y Mendubia	21	–	21	–	–	–	–
		Oc ee uij°	O – uj	Oc ee j°	O —	O —	–	–
Oriñón; Sonabia.	oriñon y Sonavia	28	1	26	1	–	–	–
	MONTA:	152,½	4	147,½	1	–	–	–
		O. ee uj°	O — j	O ee uj	O — j	O —		
		Oc ea uj°	O — uj	Oc ee j°	O —	O —		
		Oc L y°	O – iuj°	Oc ee	O — j	O —		
		==== Lugares de la Junta de Parayas ====						
Ojebar	Ojebare	102	6	92	4	–	–	–
Rasines	Rasines	133	2	131	–	–	–	–
Gibaja	Gibaje	109	2	103	4	–	–	–
Ramales de la Victoria	Ramales	41	3	38	–	–	–	–
	MONTA:	385	13	364	8	–	–	–
		Oncee	O. e uj	Oncuj	O Doj°	O —	–	–
		==== Lugares de la tierra y juridiçion de ==== ==== la Villa de Castro de Urdiales ====						
	==Juridon de Castro de Urdiales==							
Somano	Valle de Samano	200(*7)	10	185	5	–	–	–
Otañes	Otañez	82	–	80	2	–	–	–
Mioño	Mioño	62	2	59	1	–	–	–
Lusa	Lussa	23	–	23	–	–	–	–
Ontõn	Onton	58	–	56	2	–	–	–
Agüera	Aguera	27	2	25	–	–	–	–
	MONTA:	452	14	428	10	–	–	–
	(y sigue)	Omr L ii	O. e uj°	Omr ee uj°	O: e	O —	–	–

DENOMINACION ACTUAL	Pueblos	Vzinos todos vs.	Pecheros	Hidalgos	Clerigos	Religiosos	Religiosos sin Lares ni Fr.cos	Religiosos Frayles Fr.anes
	===Tierra de Castro de Urdiales ===							
Islares	Yslares	38	2	34	2	-	-	-
Santullán	Santullan	36	-	35	1	-	-	-
Cérdigo	Cerdigo	26	1	25	-	-	-	-
							-	-
Allendelagua	Llendelagua	12	-	12	-	-	-	-
	MONTA:	112	3	106	3	-	-	-
	MONTA TODO:	564	17	534	13	-	-	-
	==== Lugares de los Valles a: Soba y Ruesga ====							
	==Valle de Soba==							
El Prado	El conçejo de Prado	9	-	9	-	-	-	-
Arada (ª)	El de Arada	25	-	24	1	-	-	-
San Juan	Sant Juª de ondon de soba	26	-	25	1	-	-	-
Fresnedo	Fresnedo	25	-	24	1	-	-	-
Rehoyos	Reoyos	11	2	9	-	-	-	-
La Revilla	La Revilla	15	-	15	-	-	-	-
							-	-
Santayana	Sta Yana	19	4	15	-	-	-	-
Villar	Villar	27	1	25	1	-	-	-
Sanfelice (ª)	Santelizes	46	5	39	2	-	-	-
Valcaba	Valcaba	21	-	20	1	-	-	-
Cañedo	Canedo	27	2	24	1	-	-	-
San Martín	St Martin	63	1	61	1	-	-	-
Aja	Aja	13	1	11	1	-	-	-
San Pedro	Sant Pª	16	-	16	-	-	-	-
Veguilla	Veguilla	8	-	8	-	-	-	-
Regules	Regules	21	-	20	1	-	-	-
							-	-
Rozas	Rozas	29	1	28	-	-	-	-

DENOMINACION ACTUAL	Pueblos	Vezinos: todos vs.	Vezinos: Pecheros	Vezinos: Hidalgos	Vezinos: Clerigos	Vezinos: Religiosos	Religiosos: sin los de S. Fr.co	Religiosos: frailes franc.os
	==Valle de Ruesga==							
Riba	Riba	66	-	65	1	-	-	-
Agarrio	Agarrio	48	-	47	1	-	-	-
Matienzo	Matienzo	70	-	68	2	-	-	-
Arredondo	Redondo	85	-	84	1	-	-	-
Valle	Valle	49	-	48	1	-	-	-
Mentera-Barruelo	Mantera	36	1	34	1	-	-	-
	MONTA:	755	18	719	18	-	-	-

==== Lugares del Valle de Villaescussa ====

Obregón	Obregon	72	-	70	2	-	-	-
Villanueva	Vª. nueva	58	1	54	3	-	-	-
Liaño	Liaño	54	3	49	2	-	-	-
La Concha	La concha	17	-	16	1	-	-	-
	MONTA:	201	4	189	8	-	-	-

==== Lugares del Valle de Cayon y Penagos ====

	==Cayon==							
La Abadilla	Cayon que se dize el Abbadilla	37	-	35	2	-	-	-
Esles	Helses	43	-	42	1	-	-	-
Lloreda	Lloreda	68	-	67	1	-	-	-
Totero	Toteron	18	-	18	-	-	-	-
La Encina	Lanzina	21	-	21	-	-	-	-
La Penilla (Stª Mª de Cayón).	La Penilla	27	-	26	1	-	-	-
Sancilde (ª).	Sançilde	40	1	37	2	-	-	-

DENOMINACION ACTUAL	Pueblos	Vezinos: todos vs	Vezinos: pecheros	Vezinos: hidalgos	Vezinos: clerigos	Vezinos: religiosos	Religiosos: sin hazer ofrª	Religiosos: frayles q̃ tzan
Argomilla	*Argomilla*	52	7	43	2	-	-	-
Santa María de Cayón	*Sancta María de Çeyon*	55	1	53	1	-	-	-
							-	-
	==Valle de Penagos==							
Penagos	*Penagos*	76	11	64	1	-	-	-
Cabarceno	*Cabarçeno*	31	-	30	1	-	-	-
Sobarzo	*Sobarza*	36	-	35	1	-	-	-
	MONTA:	504	20	471	13	-	-	-

==== Lugares del Valle de Carriedo ====

Santibañez (Villacarriedo). Escobedo (Villafufre).	*Santivañez*	77	-	75	2	-	-	-
	Escobedo	82	27	53	2	-	-	-
							-	-
Villafufre	*Vª Sufre*	76	71	4	1	-	-	-
Vega	*Vega*	46	3	42	1	-	-	-
Penilla	*Pinilla*	37	12	24	1	-	-	-
Saro	*Saro*	57	18	38	1	-	-	-
Llerena	*Llerena*	48	1	46	1	-	-	-
Abionzo	*Abienzo*	38	4	33	1	-	-	-
Villacarriedo	*Carriedo*	39	-	38	1	-	-	-
Selaya	*Selaya*	74 (*8)	6	66	2	-	-	-
Tezanos	*Tezanillo*	36	9	26	1	-	-	-
							-	-
Bárcena de Carriedo	*Barzena*	35	-	34	1	-	-	-
Soto	*Soto*	21	2	18	1	-	-	-

DENOMINACION ACTUAL	Pueblos	Vezinos todos vs	Vezinos Pecheros	Vezinos Hidalgos	Vezinos Clerigos	Vezinos Religiosos	Religiosos sin Lugar á Frayles	Religiosos Frayles Clerigos
Aloños	Aloños	32	10	21	1	-	-	-
	MONTA:	698	163	518	17	-	-	-

==== Lugares del Valle de Toranzo ====

Iruz	Heruz	43	2	38	3	-	-	-
Castillo Pedroso	Castrepedroso	50	10	39	1	-	-	-
Quintana	Quintano	37	9	27	1	-	-	-
Esponzues	Esponçues	37	4	32	1	-	-	-
Vejoris	Bexoriz	43	1	40	2	-	-	-
Ontaneda	Ontaneda	18	1	16	1	-	-	-
Villegar	Villigar	21	1	19	1	-	-	-
Corvera	Corbera	30	-	29	1	-	-	-
Barleña	Borleno	43	-	42	1	-	-	-
Barcena (Toranzo)	Barçena	27	3	24	-	-	-	-
San Martín (Toranzo)	S[t] martin	39	-	38	1	-	-	-
San Andrés; San Miguel de Luena.	S[t] andres y S[t] miguel	120	46	72	2	-	-	-
Alceda	Alzeda	50	5	44	1	-	-	-
Hijas	Hijas	57	15	41	1	-	-	-
Entrambasmestas	Trambasmestas	41	11	29	1	-	-	-
Prases	Prassis	32	-	31	1	-	-	-
San Vicente de Toranzo.	St Viçente	41	1	38	2	-	-	-
Acereda	Açedra	19	-	18	1	-	-	-
Aes	Haes y sus Varrios	53	2	48	3	-	-	-

DENOMINACION ACTUAL	Pueblos	Vezinos: todos vz.os	Vezinos: Pecheros	Vezinos: Hidalgos	Vezinos: Clerigos	Vezinos: Religiosos	Religiosos: sin los de S. Fr.co	Religiosos: frailes franc.os
Penilla	*Pinilla*	27	1	24	2	-	-	-
Bielasevil	*Biela sebil*	44	2	40	2	-	-	-
Vargas	*Vargas*	47	-	46	1	-	-	-
Las Presillas	*Pressillas*	41	2	37	2	-	-	-
Carandia	*Carandia*	12	-	11	1	-	-	-
Santiurde de Toranzo.	*Santiurde*	30	-	29	1	-	-	-
	MONTA:	1.002	116	852	34	-	-	-

==== *Lugares del Valle de Cabezon* ====

Cabezón de la Sal	*Cabezon*	140	33	105	2	-	-	-
Ontoria	*Ontoria*	75	1	73	1	-	-	-
Santibañez (Cabezón)	*Santibañez*	65	4	60	1	-	-	-
Cos	*Cos*	53	2	50	1	-	-	-
Mascuerras	*Mascuerras*	89	16	71	2	-	-	-
Ibio	*Ybro*	134	11	121	2	-	-	-
Periedo	*Periedo*	75	17	57	1	-	-	-
Bustablando	*Bustablado*	12	4	7	1	-	-	-
	MONTA:	643	88	544	11	-	-	-

==== *Lugares de la tierra y juridiçion de la Villa de Santillana* ====

Mijares	*Mijares*	23	3	20	-	-	-	-
Queveda	*Quebeda*	29	-	28	1	-	-	-
Viveda	*Vibeda*	39	-	38	1	-	-	-
Oncayo	*Ongayo*	18	-	18	-	-	-	-
Tagle	*Tagle*	24	-	23	1	-	-	-
	MONTA:	133	3	127	3	-	-	-

DENOMINACION ACTUAL	Pueblos	Vezinos: todos vs.	Vezinos: Pecheros	Vezinos: Hidalgos	Vezinos: Clerigos	Vezinos: Religiosos	Religiosos: sin los de S. Fr.co	Religiosos: frailes	Religiosos: franc.cos
(*9)		==== Los conçejos y Vassallos q'el Abbad de Santillana ====							
		==== tiene en el Valle de la Marina ====							
Hinojedo (25)	Hinojedo	36	5	29	2	-	-	-	
		[illegible]	[illegible]	[illegible]	[illegible]	[illegible]	-	-	
Suances (25)	Suançes	31	21	9	1	-	-	-	
Cerrazo	Çerrazo	25	4	20	1	-	-	-	
Mercadal (12)	Mercadal	24	18	6	-	-	-	-	
Oreña (25)	Oreña	82	20	60	2	-	-	-	
La Busta	Busta	16	10	5	1	-	-	-	
Golbardo	Golbardo	7	-	7	-	-	-	-	
Toporias	Topovas	17	7	10	-	-	-	-	
Cortiguera	Cortiguera	33	2	30	1	-	-	-	
Puente-Avios	Puente	29	1	27	1	-	-	-	
Casar	Cassar	16	-	16	-	-	-	-	
		[illegible]	[illegible]	[illegible]	[illegible]		-	-	
Helguera (12)	Elguera	3	1	2	-	-	-	-	
Villapresente (12)	Vª Pressente	2	-	2	-	-	-	-	
Novales (25)	Novales	4	-	4	-	-	-	-	
Cobreces (25)	Corueçes	3	-	3	-	-	-	-	
Queveda (23)	Quebeda	1	-	1	-	-	-	-	
Tagle (23)	Tagle	2	-	2	-	-	-	-	
Ruiloba (paraje) (25)	Ruiloba	20	-	20	-	-	-	-	
La Rabia	El Varrio de la ravia q'es de la Vª de Comillos	5	-	5	-	-	-	-	
		[illegible]	[illegible]	[illegible]			-	-	
Ibio (23)	Ybio	5	-	5	-	-	-	-	
San Pedro; Lloreda; Fresnedo. (19, 20 y 19)	Sant Pedro Lloreda y Fresnedo	20	10	10	-	-	-	-	
Ubiarco (6)	Ubiarço con Magortedo, que es su varrio. Van repartidos de por si en la rreçeptº	-	-	-	-	-	-	-	
Caranceja	Carançeja	24	-	23	1	-	-	-	
	MONTA:	405	99	296	10	-	-	-	
		[illegible]	[illegible]	[illegible]	[illegible]				
		[illegible]	[illegible]	[illegible]	[illegible]				
		[illegible]	[illegible]	[illegible]	[illegible]				
		[illegible]	[illegible]	[illegible]	[illegible]	[illegible]			

DENOMINACION ACTUAL	Pueblos	Vezinos: todos vz.os	Vezinos: Pecheros	Vezinos: Hidalgos	Vezinos: Clerigos	Vezinos: Religiosos	Religiosos: sin los de S. Fr.co	Religiosos: frailes	Religiosos: fran.cos
		==== Los Bassallos que el Duque del Ynfantadgo ====							
		==== tiene en el dho Valle de La Marina ====							
Hinojedo	Hinojedo	26	-	26	-	-	-	-	
Suances	Suanzes	31	18	13	-	-	-	-	
Oreña	Oreña	20	-	20	-	-	-	-	
	MONTA:	77	18	59	-	-	-	-	
		[illegible]	[illegible]	[illegible]	[illegible]	[illegible]	-	-	
		==== Lugares del Valle de Comillas que por otro nombre ====							
		==== se dize el Valle de Alfoz de Loredo ====							
Comillas	Cumillas	204	6	195	3	-	-	-	
Ruiloba (paraje)	Ruiloba	90	2	86	2	-	-	-	
		[illegible]	[illegible]	[illegible]	[illegible]	[illegible]	-	-	
Ruiseñada	Ruysenada	66	1	64	1	-	-	-	
Udias	Odias	116	3	111	2	-	-	-	
Cobreces	Cobiezes	61	3	57	1	-	-	-	
Novales	Novales, que es en este Valle, Va repartido de por si en la Reçept.a								
Toñanes	Tonanes	26	-	25	1	-	-	-	
Cigüenza	Çiguenza	34	-	34	-	-	-	-	
		[illegible]	[illegible]	[illegible]	[illegible]	[illegible]	-	-	
Rudaguera	Rudaguera	23	1	21	1	-	-	-	
La Busta	La Busta	8	-	8	-	-	-	-	
	MONTA:	628	16	601	11	-	-	-	
		[illegible]	[illegible]	[illegible]	[illegible]				
		[illegible]	[illegible]	[illegible]	[illegible]				
		[illegible]	[illegible]	[illegible]	[illegible]				
		[illegible]	[illegible]	[illegible]	[illegible]	[illegible]			

DENOMINACION ACTUAL	Pueblos	Vzinos todos vs	Pecheros	Hidalgos	Cleugos	Religios	Religiosos sin Lorzs ni Frs	Religiosos frailes	Religiosos Mzan
		==== Lugares de los Valles de Sant Viçente y Runa'sa ====							
	==St Viçente==								
Prellezo	Prellezo	25	1	24	-	-	-	-	
Serdio; Gandarilla	Serdio' con gandarilla	35	-	35	-	-	-	-	
Portillo	Portillo	22	-	22	-	-	-	-	
Abanillos	Abanillas	26	-	26	-	-	-	-	
Bielva	Vielba	48	-	47	1	-	-	-	
Cavanzón	Otero y Cavanzon	59	-	58	1	-	-	-	
San Pedro de las Baheras	Sant Pedro de Las Baheras	25	1	23	1	-	-	-	
Molleda; Prío.	Molleda y Prio	46	1	44	1	-	-	-	
Pesues; Pechón	Pessues y Pechon	59	5	53	1	-	-	-	
Helgueras	Elgueras	28	-	28	-	-	-	-	
Luey	El Vey	62	1	61	-	-	-	-	
	MONTA St Viçente:	435	9	421	5	-	-	-	
	==Runansa==								
Celis	Celis	92	4	86	2	-	-	-	
Cabrojo	Cabrojo y Puentema'sa	44	9	34	1	-	-	-	
Obeso	Obesso	55	19	35	1	-	-	-	
Cosio; Rozadio.	Cossio y Rocadio	41	6	34	1	-	-	-	
San Sebastián	Sant Sebastian	25	6	18	1	-	-	-	
Sarceda; Tudanca.	Sarçeda y Tudanca que es todo un conçejo	12	43	57	2	-	-	-	
	MONTA Runansa:	359	87	264	8	-	-	-	
	MONTA TODO:	794	96	685	13	-	-	-	

DENOMINACION ACTUAL	Pueblos	Vezinos: todos vezinos	Vezinos: Pecheros	Vezinos: Hidalgos	Vezinos: Clerigos	Vezinos: Religiosos	Religiosos: sin los de S. Fr.co	Religiosos: frailes	Religiosos: frailes
		==== Collaçiones y Lugares del Valle de Peñamelera ====							
Cuñaba	Collaçion de Cuñava	35	15	19	1	-	-	-	
		[illegible]	[illegible]	[illegible]	[illegible]	[illegible]	-	-	
Narganes Buelles	Collaçion de Narganes y Buelles	61	-	60	1	-	-	-	
Abandames	Collaçion de Aba'dames	68	3	64	1	-	-	-	
San Juan de Cillórigo (2)	Collaçion de S.t Juan de Çiliergo y San P.º de Toves	78	1	76	1	-	-	-	
Merodio	Collaçion de Merodio	37	-	36	1	-	-	-	
	-ojo- passa adelante este sumario.	[illegible]	[illegible]	[illegible]	[illegible]	[illegible]	-	-	
		[illegible]	[illegible]	[illegible]	[illegible]	[illegible]			
		[illegible]	[illegible]	[illegible]	[illegible]	[illegible]			
	La collaçion de San Viçente de Panes, que tiene los lugares siguientes:								
Panes	El lugar de Panes, q'es de la collaçion de Panes	46	-	45	1	-	-	-	
Alevia	El lugar de Alebia, Ydem	27	20	7	-	-	-	-	
Cimiano; Suarías	Çimiano y Suarías	41	3	37	1	-	-	-	
	-ojo- Passa adelante este Sumario.	[illegible]	[illegible]	[illegible]	[illegible]	[illegible]	-	-	
	La collaçion de Plezin q'tiene ocho y ts son los lugares sg.ts:								
Ruenes	Ruenes y Reçagas	91	34	56	1	-	-	-	
Llonín	Llonin	42	35	7	-	-	-	-	
Mier	Mier	45	7	37	1	-	-	-	
Caraves	Caraves	25	8	17	-	-	-	-	
Trescares	Trescares	17	6	11	-	-	-	-	
Alles	Alles	81	17	63	1	-	-	-	
Oceño	Ozeño	20	16	4	-	-	-	-	
	MONTA:	714	165	539	10	-	-	-	
		[illegible]	[illegible]	[illegible]	[illegible]	[illegible]			
		[illegible]	[illegible]	[illegible]	[illegible]	[illegible]			
		[illegible]	[illegible]	[illegible]	[illegible]	[illegible]			
		[illegible]	[illegible]	[illegible]	[illegible]	[illegible]			

DENOMINACION ACTUAL	Pueblos	Vzinos todos vs.	Pecheros	Hidalgos	Clerigos	Religs	Religiosos sin Lares ni Fr.co	Religiosos frailes Franc.os
		==== Lugares del Valle de las Herrerias ====						
Rábago	Rabago	17	-	17	-	-	-	-
Cades	Cades	21	-	21	-	-	-	-
Camijanes	Camijanes	19	-	19	-	-	-	-
Casamaría	Cassa de mª	14	-	14	-	-	-	-
	MONTA:	71	-	71	-	-	-	-
		==== Lugares del Valle de Valdaliga ====						
Treceño	Trezeno	102	22	78	2	-	-	-
Roiz	Roiz	71	-	71	-	-	-	-
Labarces	Barzez	69	-	67	2	-	-	-
Lamadrid	Madriz	81	1	79	1	-	-	-
El Tejo	Texo	33	-	32	1	-	-	-
Revilla	Revilla	23	-	22	1	-	-	-
Cariedes	Caviedes	54	-	53	1	-	-	-
	MONTA:	433	23	402	8	-	-	-
		==== Lugares del Valle de Cabuerniga ====						
Valle	Cabuerniga q' llaman la Campana de Sta Eulalia	159	29	128	2	-	-	-
Ucieda	Ozieda	91	20	70	1	-	-	-
Ruente	Ruente	48	-	47	1	-	-	-
Barcenillas	Barçenillas	24	8	15	1	-	-	-
Lamiña	Lamina	23	2	20	1	-	-	-
Carmona	Carmona	41	1	39	1	-	-	-
Correpoco	Carepozo	16	16	-	-	-	-	-
Los Tojos	Los Tojos	41	4	35	2	-	-	-
Bárcena Mayor	Barzena mayor	37	-	36	1	-	-	-

DENOMINACION ACTUAL	Pueblos	Vezinos: todos vs	Vezinos: pecheros	Vezinos: Hidalgos	Vezinos: Clerigos	Vezinos: Religiosos	Religiosos: sin Lugar é Frº	Religiosos: Frailes Franciscanos
Viaña	Viana	27	2	24	1	-	-	-
	MONTA:	507	82	414	11	-	-	-
		[illegible]	[illegible]	[illegible]	[illegible]	[illegible]		
		[illegible]	[illegible]	[illegible]	[illegible]	[illegible]		
		[illegible]	[illegible]	[illegible]	[illegible]	[illegible]		
		[illegible]	[illegible]	[illegible]	[illegible]	[illegible]		
	==== Lugares del Valle de Çieza ====							
Collado	Collado	44	38	5	1	-	-	-
Villayuso	Villayuso	38	11	26	1	-	-	-
Villasuso	Vª susso	34	9	24	1	-	-	-
	MONTA:	116	58	55	3	-	-	-
		[illegible]	[illegible]	[illegible]	[illegible]	[illegible]	-	-
	==== Lugares de los Valles de Yguna y Buelna ====							
	==Valle de Buelna==							
Samahoz	Somahoz	37	15	21	1	-	-	-
San Andrés (Los Corrales de Buelna). Los Corrales	Stᵗ andres	62	5	55	2	-	-	-
	Los corrales	71	13	57	1	-	-	-
San Mateo	Stᵗ Matheo	22	6	15	1	-	-	-
Barros	Varros	44	13	30	1	-	-	-
San Felices de Buelna	Stᵗᵒ, Stᵗ feliçes, q' son siete varrios y todo un conçejo	162	26	134	2	-	-	-
		[illegible]	[illegible]	[illegible]	[illegible]	-	-	-
	-ojo- passa adelante este sumario.							
	==Valle de Yguna==							
Pujallo	Pujayo	39	38	-	1	-	-	-
Media Concha	Mediaco'cha	7	7	-	-	-	-	-
Cobejo	Cobeja y Barzena	20	3	17	-	-	-	-
Santa Olalla	Stᵗᵃ Eulalia	46	6	39	1	-	-	-
Casares y Quevedo	Quebedo	48	10	37	1	-	-	-
Silio	Silio	42	5	36	1	-	-	-
		[illegible]	[illegible]	[illegible]	[illegible]	[illegible]	-	-

DENOMINACION ACTUAL	Pueblos	Vezinos: todos vs.	Vezinos: Pecheros	Vezinos: Hidalgos	Vezinos: Clerigos	Vezinos: Religiosos	Religiosos: sin los de S. Fr.co	Religiosos: frailes	Religiosos: franc.cos
Molledo	Molledo	66	18	47	1	-	-	-	
Elguera	Elguera	10	2	8	-	-	-	-	
Santa Cruz	Sa'ta Cruz	37	6	30	1	-	-	-	
La Serna (Bárcena de Pié de Concha).	La Serna	31	13	18	-	-	-	-	
Arenas de Iguña	Arenas	54	3	49	2	-	-	-	
Las Fraguas	Las fraguas y Collantes	19	3	16	-	-	-	-	
San Juan de Raicedo	St Juan de Reyçedo	10	4	6	-	-	-	-	
		[illegible]	[illegible]	[illegible]	[illegible]	[illegible]	-	-	
Santa Agueda	Sta gadea	6	6	-	-	-	-	-	
Bostronizo	Bustrañizo	20	17	2	1	-	-	-	
Pedredo	Pedredo	22	-	21	1	-	-	-	
San Cristóbal	St Christoval	26	1	24	1	-	-	-	
Coiño	Coyno y Valleguna	8	3	4	1	-	-	-	
Cartes	La Villa de Cartes co' sus quatro Varrios	81	57	23	1	-	-	-	
		[illegible]	[illegible]	[illegible]	[illegible]	[illegible]	-	-	
Palacio	Palaçio	17	-	16	1	-	-	-	
	MONTA:	1.007	280	705	22	-	-	-	
		[illegible]	[illegible]	[illegible]	[illegible]	[illegible]			
		[illegible]	[illegible]	[illegible]	[illegible]	[illegible]			
		[illegible]	[illegible]	[illegible]	[illegible]	[illegible]			
		[illegible]	[illegible]	[illegible]	[illegible]	[illegible]			
		[illegible]	[illegible]	[illegible]	[illegible]	[illegible]			
		[illegible]	[illegible]	[illegible]	[illegible]	[illegible]			
		[illegible]	[illegible]	[illegible]	[illegible]	[illegible]			
		[illegible]	[illegible]	[illegible]	[illegible]	[illegible]			

==== Lugares del marquessado y Valle de Campo ====

Argüeso	Argueso	44	1	41	2	-	-	-	
La Serna	Serna	18	-	17	1	-	-	-	
		[illegible]	[illegible]	[illegible]	[illegible]	[illegible]	-	-	

DENOMINACION ACTUAL	Pueblos	Vezinos: todos vs.	Vezinos: Pecheros	Vezinos: Hidalgos	Vezinos: Clerigos	Vezinos: Religiosos	Religiosos: sin los de S. Fr.co	Religiosos: frailes	Religiosos: frañ.cas
Espinilla	Espinilla	13	-	12	1	-	-	-	
Barrio	Varrio	42	20	21	1	-	-	-	
Naveda	Naveda	27	1	25	1	-	-	-	
Villar	Villar	40	-	39	1	-	-	-	
Hoz de Abiada	La Hoz	27	4	21	2	-	-	-	
Abiada	Haviada	13	2	11	-	-	-	-	
La Lomba; Entrambasaguas.	La Loma y trambas aguas q'es todo un q.º	60	22	37	1	-	-	-	
		[illegible]	[illegible]	[illegible]	[illegible]	[illegible]	[illegible]	[illegible]	-
Mazandrero	Mahandredo	34	2	31	1	-	-	-	
	MONTA:	318	52	255	11	-	-	-	
		[illegible]	[illegible]	[illegible]	[illegible]	[illegible]			
		[illegible]	[illegible]	[illegible]	[illegible]	[illegible]			
		[illegible]	[illegible]	[illegible]	[illegible]	[illegible]			
		[illegible]	[illegible]	[illegible]	[illegible]	[illegible]			
		[illegible]	[illegible]	[illegible]	[illegible]	[illegible]			

==== Lugares de la Merindad de Liebana ====

Potes	Pottes	150	3	144	3	-	-	-	
Santibañez (ª)	Sa'tivañez	80	19	59	-	2	18 (*10)	-	
Argüebanes	Arguevañez	46	8	37	1	-	-	-	
		[illegible]	[illegible]	[illegible]	[illegible]	[illegible]	[illegible]	[illegible]	-
Baró	Varo	62	14	47	1	-	-	-	
Lon; Brez	Lonibroz	42	24	17	1	-	-	-	
Cosgaya	Cosgaya	45	8	36	1	-	-	-	
Espinama	Espiñama	93	52	40	1	-	-	-	
		[illegible]	[illegible]	[illegible]	[illegible]	[illegible]	-	-	
Mogrovejo	Mogrovejo	83	47	35	1	-	-	-	
Pembres	Pembes	37	25	11	1	-	-	-	
Tonarrio	Tanarrio	27	16	10	1	-	-	-	
Valmeo	Valmeo	13	6	6	1	-	-	-	
Tudes	Tudes	23	1	21	1	-	-	-	
Tollo	Tollo	25	9	15	1	-	-	-	
La Vega	La Vega	45	31	13	1	-	-	-	
Barago	Barago y Sobrado	51	4	46	1	-	-	-	
Dobres	Dobres	28	26	1	1	-	-	-	
		[illegible]	[illegible]	[illegible]	[illegible]	[illegible]			-

DENOMINACION ACTUAL	Pueblos	Vezinos: todos vs.	Vezinos: Pecheros	Vezinos: Hidalgos	Vezinos: Clerigos	Vezinos: Religiosos	Religiosos: sin los de S. Fr.co	Religiosos: frailes franc.os
Barrio	Barrio	29	8	20	1	-	-	-
Ledantes	Ledantes	43	37	5	1	-	-	-
Villaverde	Vª Verde	21	20	-	1	-	-	-
Vejo	Bejo	36	32	3	1	-	-	-
Enterrías	Enterias	37	28	8	1	-	-	-
Bores	Borres	26	-	25	1	-	-	-
Pollayo	Poliayo	13	12	-	1	-	-	-
Toranzo	Toeanzo	23	8	14	1	-	-	-
Campollo	Campollo	48	34	13	1	-	-	-
		[illegible]	[illegible]	[illegible]	[illegible]	[illegible]		-
Concejo de San Sebastián.	Sant Sebastian	74	51	21	2	-	-	-
Concejo de Bedoya.	Valle de Bedoya	88	22	64	2	-	-	-
Armaño	Armano	27	15	11	1	-	-	-
Lebeña	Lebeña	61	20	40	1	-	-	-
Bejes	Bejez	29	5	23	1	-	-	-
Cabañes	Cavañez	25	11	13	1	-	-	-
Pendes	Pendes	28	5	22	1	-	-	-
Viñón	Viñon	43	17	25	1	-	-	-
Colio	Collo	45	10	34	1	-	-	-
		[illegible]	[illegible]	[illegible]	[illegible]	[illegible]		-
Castro	Castro	21	2	18	1	-	-	-
Frama	Fama	43	35	7	1	-	-	-
Cabezón de Liébana	Cabezon	44	43	-	1	-	-	-
Cambarco	Cambarco	32	17	14	1	-	-	-
Amiezo	Amezo	31	16	13	2	-	-	-
Cahecho	Cachecho	17	15	1	1	-	-	-
Luriezo	Luriezo	30	10	19	1	-	-	-
Torrices	Torizes	32	10	21	1	-	-	-
Perrozo	Perrozo	43	13	29	1	-	-	-
		[illegible]	[illegible]	[illegible]	[illegible]		-	-
San Andrés (Liébana)	Sto Andres	34	19	14	1	-	-	-
Buyezo; Lamedo	Buyezo y lameo	37	13	23	1	-	-	-
Lerones	Lerones	33	21	11	1	-	-	-
Barreda-Dos Amantes	Barreda y dos ama'tes	19	15	3	1	-	-	-

DENOMINACION ACTUAL	Pueblos	Vezinos todos vs.	Pecheros	Hidalgos	Clerigos	Religiosos	Religiosos sin Licencia	Religiosos frayles
Obargo	Obargo	15	7	7	1	-	-	-
Pesaguero-Laparte	Pasaguero	20	14	5	1	-	-	-
Avellanedo	Avellanedo	24	11	12	1	-	-	-
Valdeprado	Stª Maria de Valdeprado	25	16	8	1	-	-	-
Caloca	Coloca	23	21	1	1	-	-	-
Vendejo	Vendejo	13	10	2	1	-	-	-
Lomeña-Basieda	Bassieda y Lomeña	28	14	12	2	-	-	-
Piasca	Pared e Piasca	62	44	15	2	1	5	-
	MONTA:	2.172	994	1.114	61	3	23	-

==== Lugares del Valle de Peñarruvia ====

Linares	Linares	76	18	57	1	-	-	-
Cicera	Çiçera	42	1	40	1	-	-	-
	MONTA:	118	19	97	2	-	-	-

La dha Prouª de Trasmiera
= Ron
de los conuentos de frayles
y monjas que ay en la
dha Prouincia



Pueblos	Conuentos	Religiosos sinsos de S.t Fco	Los de S.t Fco
Santander	El monesterio de S.t Fran.co	-	18
	S.ta Clara de monjas	20	-
	S.ta Catalina de Monte Corbon de frailes ger.mos	20	-
Laredo	El monesterio de S.t Fran.co	-	12
	Beatas de la misma orden	10	-
		[illegible]	[illegible] (*12)
Castro de Urdiales	Un monesterio de S.t Fran.co	-	14
	Otro de monjas de la misma orden	14	-
S.t Viçente de la Varquera	Un monesterio de S.t Fran.co	-	10
Santivañez	Monesterio de S.t Benito	14	-
	Otro de Beatas	4	-
Pared de Piasca	Ntra. Sra. de Piasca de frayles Benitos	5	-
		[illegible]	[illegible]
Vª sana tierra de Mena	Un monesterio de frayles fran.cos (*11)	15	-

[illegible]



Correcciones:

Según Sumario (sin Villasana)	87	52
Error advertido en nota *12		+ 2
Villasana, según nota *11	15	-
MONTA CORREGIDO:	102	54

NOTAS AL VECINDARIO DE TRASMIERA.

La paginación se refiere a la particular de ésta provincia que figura en el margen superior derecho de cada página.

Pág. 1 (*1) Al no venir en la Relación por menor, incluímos aquí la relación que figura en el Por mayor, que dice: *"La Villa de Sant Viçente de la Varquera y sus Varrios y su tierra q' son: Ga'darilla, Ortigal, el Perujo, cimborrios, La Cebossa, abano, Varçenal, sa'tillan, La Rebilla, Cara, oriambre, Repuente, q' no han de pagar serviçio por xxx años que comienzan el de dlxxxviii."*

(*2) Según la Relación de Conventos. No figuran en el "Por mayor".

Pág. 3 (*3) Este pueblo se repite en el Por Menor (pág.11) con corrimiento hacia la izquierda de hidalgos y clérigos (los hidalgos pasan a pecheros y los clérigos a hidalgos) y no trae suma parcial, por ello en este caso preferimos conservar las del Por Mayor que, además, coinciden con el Sumario que sigue a esta inscripción.

Pág. 5 (*4) Según la Relación de Conventos. En el original de este "Por mayor" figuran 22, así como en la del "Por menor".

Pág. 11 (*5) No añade nada al "Por mayor" salvo el detalle de los pueblos que la conforman.

Pág. 16 (*6) En el original figuran 1.321 pero al sumario pasa la cifra correcta (1.331).

Pág. 18 (*7) En el original figuran 210, pero los cuadres horizontal y vertical indica son 200.

Pág. 21 (*8) Cifra deducida por los cuadres. En el original figura 84.

Pág. 24 (*9) Los números entre paréntesis a continuación del nombre actual de los pueblos que aparecen en esta página, remiten a las páginas de esta provincia en la que dichos pueblos se vuelven a mencionar con la parte de su vecindad que no eran vasallos del Abad de Santillana.

Pág. 31 (*10) Según la Relación de Conventos. En el manuscrito de esta relación figuran 17.

Pág. 34 (*11) En el original manuscrito figuran tras el Sumario de monasterios y aparecen como monjas, tachado después y añadido *"frailes franciscanos"*. Al por mayor (pág.3) han pasado como no franciscanos y contado como 2 vecinos. En el manuscrito de la Provincia de Burgos, "Relación de Monasterios" (ver pág "Burgos,67") figura: *"- En la Villa de Villasan del Valle, tierra de Mena, Ay un monesterio de monjas franciscas con 66 monjas"* que en ésta transcripción no se ha tenido en cuenta el número, pero sí hemos considerado erronea la tachadura antes mencionada.

(*12) Hay error en esta cifra. La suma de los de Santander y Laredo aparece con 28 siendo 30 (18 + 12).

--- o ---

Vecindario de Trujillo

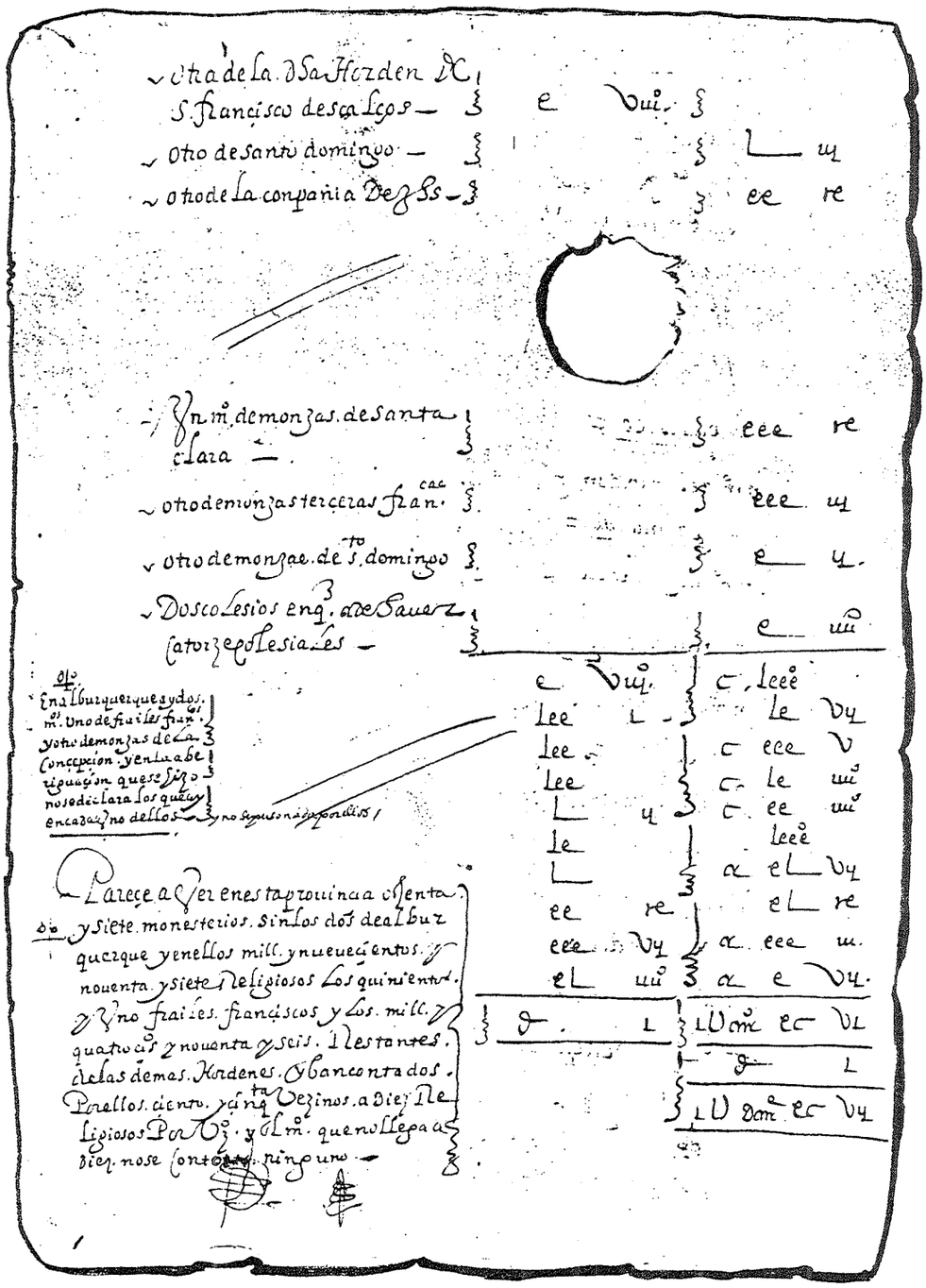

* *Reverso de la segunda hoja, folio 3, de la "Relación de Monasterios" del Vecindario de* ***LA PROVINCIA DE TRUJILLO.***

Archivo Gral. de Simancas
Legajo: 1,301 Cont. Grles.
Tamaño real: 21,5 x 31 cms.

La Provincia de Truxillo
=Ron=
Relaçion sacada delas averiguaciones q se hizieron el año de 3 y ec-

DENOMINACION ACTUAL	Pueblos.	Vezinos todos vs	Pecheros	Hidalgos	Clerigos	Religs	Religiosos sin horden fraires	Religiosos fraires
Trujillo	La çiudad de Truxillo con la huerta berriocal colgadiços y aguiçones	1.580	1.300	200	60	20	200	20
	Lugares de la tierra de la dha çdad.	[illegible]	[illegible]	[illegible]	[illegible]	[illegible]	[illegible]	–
|Ver pg. 5|	{Q Primero}	6.190	5.732	344	57	2	16	–
Cañamero	El lugar de Canamero	559	547	8	4	–	–	–
Berzocana	Berçocana	634	620	7	7	–	–	–
		[illegible]	[illegible]	[illegible]	[illegible]	[illegible]	–	–
Cáceres	Caçeres y camarillos y çangano, sus arravales	1.669	1.361	251	47	10	104	36
	Lugares de la tierra de la dha Caçeres							
|Ver pg. 5|	{Q Primero}	1.917	1.864	33	20	–	–	–
Cabeza del Buey	Caveça el buey	814	774	20	16	4	38	–
Jaraicejo	Xarabiçejo	678	666	4	8	–	–	–
Cabañas del Castillo.	Cavañas y lugares de su tierra que son:							
|Ver pg. 6|	{Q Primero}	464	433	23	8	–	–	–
		[illegible]	[illegible]	[illegible]	[illegible]	[illegible]	–	–
Arroyo de la Luz	arroyo el Puerco	810	775	22	13	–	–	8
	Lugares de la tierra de Alcantara, que son:							
|Ver pg. 6|	{Q Primero}	4.066	3.882	121	62	1	13	16
Valencia de Alcântara	Valencia de Alcantara	1.279	1.176	72	31	–	–	8
	Lugares de su tierra que son:							
|Ver pg. 6|	{Q Primero}	696	623	66	7	–	[illegible]	–
		[illegible]	[illegible]	[illegible]	[illegible]	[illegible]	[illegible]	–
Garrovillas	Las garrovillas	1.472	1.399	31	35	7	69	21
	Lugares de su tierra, que son:							
|Ver pg. 6|	{Q Primero}	785	778	2	5	–	–	–
Badajoz	La çiudad de Badajoz y Zelena su arrabal	2.805	2.603	80	100	22	216	37
	La tierra y cercuito de la dha çiudad que son:							
|Ver pg. 7|	{Q Primero}	2.202	2.158	20	24	–	–	–
		[illegible]	[illegible]	[illegible]	[illegible]	[illegible]	[illegible]	–
Burguillos del Cerro	Burguillos	772	729	30	12	1	12	8

DENOMINACION ACTUAL	Pueblos	Vezinos: todos vs.	Vezinos: Pecheros	Vezinos: Hidalgos	Vezinos: Clerigos	Religiosos: Religiosos	Religiosos: sin los de S. Fr.co	Religiosos: frailes franc.os
	Tierra de Burguillos, que son:							
|Ver pg. 7|	{Primero}	327	319	6	2	-	-	-
Benquerencia de la Serena.	*Venquerencia*	230	225	4	1	-	-	-
	Lugares de su tierra, que son:							
|Ver pg. 7|	{Primero}	964	764	186	14	-	-	-
Belalcázar	*Velalcaçar*	922	860	43	15	4	44	30
	Lugares de la dicha Villa,	[illegible]	[illegible]	[illegible]	[illegible]	[illegible]	-	-
|Ver pg. 7|	{Primero}	4.690	4.556	83	44	7	70	40
Monroy	*Monrroy*	210	206	2	2	-	-	-
Esparragosa de Lares; Galizuela.	*Larez con Galicuela su barrio y anejo*	414	381	27	6	-	-	-
		[illegible]	[illegible]	[illegible]	[illegible]	[illegible]	-	-
Sancti-Spiritus	*Santi Spiritus tierra de la dha Lariz*	120	109	10	1	-	-	-
Serrejón	*Serrejon con el lugar de Languillas, su anejo*	415	409	2	4	-	-	-
	Lugares de la tierra de la çiudad de Plasençia y los de las canpanas de alvala y de La Mota que son:	[illegible]	[illegible]	[illegible]	[illegible]	[illegible]	-	-
|Ver pg. 8|	{Primero}	9.695	9.574	34	82	5	52	8
Siruela	*La villa de Siruela*	619	593	17	8	1	10	-
		[illegible]	[illegible]	[illegible]	[illegible]	[illegible]	-	-
	Tierra de Siruela,							
|Ver pg. 9|	{Primero}	76	75	-	1	-	-	-
Capilla	*La Villa de Capilla*	190	187	-	3	-	-	-
	Lugares de la tierra de Capilla							
|Ver pg. 10|	{Primero}	748	741	-	7	-	-	-
	Xarandilla y otro,							
|Ver pg. 13|	{Primero}	1.224	1.207	5	12	-	-	12
		[illegible]	[illegible]	[illegible]	[illegible]	-	-	-
Valverde de la Vera	*Valverde*	240	234	2	4	-	-	-
	Tierra de Valverde, q' son:							
|Ver pg. 10|	{Primero}	775	770	-	5	-	-	-
Santa Cruz de Paniagua.	*Santa Cruz de la obispalía de Coria*	219	218	-	1	-	-	-
Villanueva de la Sierra.	*Villanueva de la dha obispalía*	192	181	7	4	-	-	-
		[illegible]	[illegible]	[illegible]	[illegible]	-	-	-
	Las villas y lugares de Veluis, q' son:							
|Ver pg. 10|	{Primero}	1.388	1.349	15	18	6	60	22

DENOMINACION ACTUAL	Pueblos	Vezinos: todos vs	Vezinos: Pecheros	Vezinos: Hidalgos	Vezinos: Clerigos	Religiosos: Religs	Religiosos: sin Lugar á Fr^co	Religiosos: Frailes Franc^os
Zalamea de la Serena	Zalamea	1.237	1.046	100	41	-	-	12
	Lugares de la tierra de Çalamea, que son:							
|Ver pg. 10|	{Q Primero}	483	455	24	4	-	-	-
Medellín	Medellin	616	548	35	31	2	17	24
		[illegible]	[illegible]	[illegible]	[illegible]	[illegible]	-	-
	Tierra de Medellin, que son:							
|Ver pg. 10|	{Q Primero}	3.468	3.256	163	47	2	17	-
Magacela	Magaçela	273	268	3	2	-	-	-
	Tierra de Magaçela, q' son:							
|Ver pg. 11|	{Q Primero}	2.645	2.231	345	69	-	-	12
Barcarrota	Villanueva de barcarrota	603	555	24	22	2	24	-
		[illegible]	[illegible]	[illegible]	[illegible]	[illegible]	-	-
Salvatierra de los Barcos.	Salvatierra	539	515	16	8	-	-	10
	Zafra y otros q' van juntos en la Receptoria,							
|Ver pg. 11|	{Q Primero} (*1)	5.462	5.132	161	141	28	278	69
Villagarcia de la Torre.	Villagarcia de don Pedro Ponçe	423	396	14	12	1	8	-
		[illegible]	[illegible]	[illegible]	[illegible]	[illegible]	-	-
Galisteo	Galisteo	190	168	15	5	2	15	-
	Lugares de la tierra de Galisteo, que son:							
|Ver pg. 12|	{Q Primero}	1.718	1.684	18	16	-	-	-
Talaván	Talavan	228	225	-	3	-	-	-
Alconchel; Cheles.	Alconchel y Chelez	699	691	-	8	-	-	32
		[illegible]	[illegible]	[illegible]	[illegible]	[illegible]	-	-
Higuera de Vargas	La Yguera de Vargas	295	288	3	4	-	-	-
Torrejón el Rubio	Torrejon	99	97	-	2	-	-	-
Aburquerque	Alburquerque	1.814	1.784	-	30	-	-	-
Grinaldo	Grimaldo y las conchuelas	77	75	-	2	-	-	9
La Codosera	La codesera	304	201	-	3	-	-	-
		[illegible]	[illegible]	[illegible]	[illegible]	[illegible]	-	-
Zarza la Mayor	La çarça	604	595	4	5	-	-	-
	Gata con Fresno y otros,							
|Ver pg. 12|	{Q Primero}	1.134	1.105	17	12	-	-	15
Moraleja	Moraleja de la hoaden	338	334	1	3	-	-	-
Santibañez el Alto	Santibañez	108	104	3	1	-	-	-
	Lugares de la tierra de Santibañez,							
|Ver pg. 12|	{Q Primero}	634	630	-	4	-	-	-
		[illegible]	[illegible]	[illegible]	[illegible]	[illegible]	-	-

DENOMINACION ACTUAL	Pueblos	Vezinos: todos vz.os	Vezinos: Pecheros	Vezinos: Hidalgos	Vezinos: Clerigos	Vezinos: Religiosos	Religiosos: sin los de S. Fr.co	Religiosos: frailes	Religiosos: frailes
Portezuelo	*El Porteçuelo con el lugar de Larquillo, su anejo, q' dizque es del conde de Osorno*	176	175	-	1	-	-	-	
Herrera de Alcántara; Cedillo.	*Herrera de Alcantara con Çedillo, su anejo*	248	226	20	2	-	-	-	
	=== Lo suspendido ===								
Plasencia	*La ciudad de Plasencia*	1.743	1.488	112	125	18	180	45	
Alcántara	*Alcantara*	1.108	946	116	41	5	53	17	
Aliseda	*La Liseda*	146	141	3	2	-	-	-	
Aldeanueva del Camino (*2)	*Aldeanueva del Camino*	64	60	3	1	-	-	-	
		[illegible]	[illegible]	[illegible]	[illegible]	[illegible]	-	-	
	MONTA:	80.426	75.847	3.032	1.397	150	1.496	501	

=== SUMARIO ===

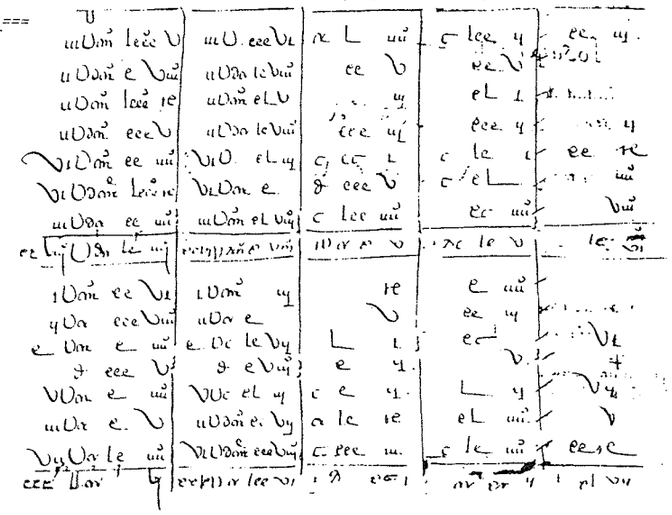

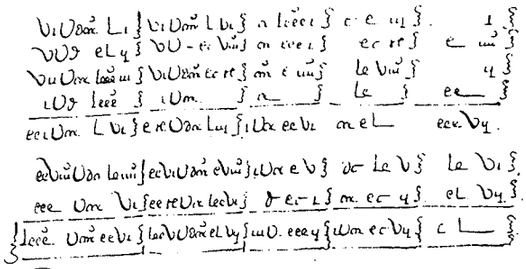

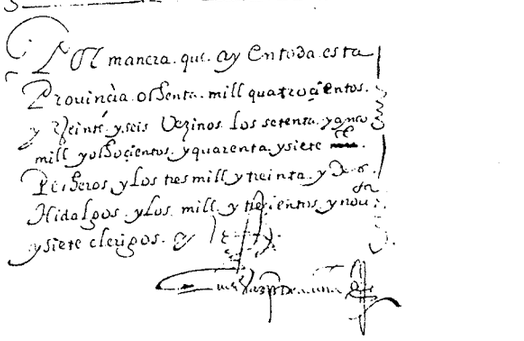



[illegible]

Por manera que ay en toda esta Provincia ochenta mill quatrocientos y veinte y seis vezinos los setenta y ocho mill y ochocientos y quarenta y siete pecheros y los tres mill y treinta y dos hidalgos y los mill y trecientos y nouenta y siete clerigos. [illegible]

[illegible]

Casa prouª De Truxillo
= Dⁿ Dlar =
Lugares Pormenor

DENOMINACION ACTUAL	Pueblos	Vezinos todos vs.	Pecheros	Hidalgos	Clerigos	Religiosos Religiosas	sin Lorigos ffrailes	ffrailes ffrancos
		== Lugares de la tierra de Truxillo ==						
Ruances	Ruances	60	6	54	–	–	–	–
Campo Lugar	El campo	128	114	13	1	–	–	–
Abertura	Averiara	359	357	–	2	–	–	–
Plasenzuela	Plazençuela	124	53	70	1	–	–	–
Aldea de Trujillo	Aldea el Pastor	57	43	13	1	–	–	–
		[illegible]	[illegible]	[illegible]	[illegible] (*3)	–	–	–
Ibahernando	Yba hernando	195	191	3	1	–	–	–
Madrigalejo	Madrigalejo	353	347	4	2	–	–	–
Burdalo (*4)	Burdalo	238	231	5	2	–	–	–
Escurial	Escurial	429	418	5	6	–	–	–
Herguijuela	El herguzuela	228	215	12	1	–	–	–
Puerto de Sta.Cruz	El Puerto	150	148	–	2	–	–	–
Garcias	Garçies	714	669	39	6	–	–	–
Alcollarin	Alcollarin	89	84	4	1	–	–	–
Robledillo de Trujillo.	Robledillo	166	155	9	2	–	–	–
		[illegible]	[illegible]	[illegible]	[illegible] (*3)	–	–	–
Santa Cruz de la Sierra.	Santa Cruz	494	466	21	7	–	–	–
Acedera	Azedera	124	121	2	1	–	–	–
Zarza de Montánchez.	La çarça	134	127	5	2	–	–	–
La Cumbre	La cumbre	292	288	3	1	–	–	–
Navalvillar de Iboz.	Navalvillar	284	283	–	1	–	–	–
Zorita	Çorita	406	304	99	3	–	–	–
Logrosan	Logrosan	926	891	26	9	–	–	–
Orellana la Vieja	Orellana la vieja	210	191	12	5	2	16	–
Orellana de la Sierra.	Orellana la nueva	30	30	–	–	–	–	–
	MONTA:	6.190	5.732	399	57	2	16	–
		[illegible]	[illegible]	[illegible]	[illegible]	[illegible]		
		== Tierra de Caçeres ==						
Aldea del Cano	Aldea el cano	117	114	2	1	–	–	–
Torreorgaz	Torre de algoaz	192	184	2	1	–	–	–
Malpartida de Cáceres.	Malpartida	448	420	24	4	–	–	–
Torrequemada	Torrequemada	148	144	2	2	–	–	–
Sierra de Fuentes	Tierra de Fuentes	122	120	–	2	–	–	–
Casar de Cáceres	El casar	890	877	3	10	–	–	–
	MONTA:	1.917	1.864	33	20	–	–	–
		[illegible]	[illegible]	[illegible]	[illegible]	–	–	–

DENOMINACION ACTUAL	Pueblos	Vezinos todos Vs	Pecheros	Hidalgos	Clerigos	Religiosos sin Legos ni Fr.os	Legos	Frailes Legos
			== Tierra de Cavaña ==					
Solana	Solana							
Roturas	Roturas							
El Torrejón	Torrejon							
Navezuelas	Navezuelas							
Retamosa	Retamosso							
Portacho de Robledillo (paraje)	Regadera y Robledo							

Ojo: La averiguacion de estos lugares de la tierra de cavaña vino con la de la villa como pe. por ella af. 41 y asi no se puede saver al justo lo que toca A cada uno por lo cual se saco Razon dello para que se torne A averiguar siendo neçesario y en el interin se puso todo el numo de los Vs Una suma en los pliegos de la Reçeptoria.

		== Tierra de Alcantara ==						
Membrío	Membrio	221	220	-	1	-	-	-
Acehuche	El açebuche	247	244	2	1	-	-	-
Estorninos	Estorninos	103	102	-	1	-	-	-
		8 lee l	8 le Vl	4	4	(*5) -	-	-
Villa del Rey	Aldea el Rey	148	142	4	2	-	-	-
Mata de Alcántara	Lamata	238	235	-	3	-	-	-
Ceclavín	Cechavin	1.019	978	29	11	1	13	-
Piedras Albas	Piedras alvas	89	86	2	1	-	-	-
Herreruela	Herreruela	87	77	9	1	-	-	-
Salorino	Salorino	140	139	-	1	-	-	-
Brozas	Las broças con las Ventas del Madroñal, su arraval	1.642	1.528	75	39	-	-	16
		M U Dm eee m	M Dx L l	C ee l	le l	l (*5)	-	-
Carbajo	Caravajo	132	131	-	1	-	-	-
	MONTA:	4.066	3.882	121	62	1	13	16
		M U le Vl	M Dx lecc 4	C ee l	le 4	l	-	-
		== Tierra de Valençia de Alcantara ==						
San Vicente de Alcántara.	S. Viçente	489	420	63	6	-	-	-
Santiago de Alcántara.	Santiago	207	203	3	1	-	-	-
	MONTA:	696	623	66	7	-	-	-
		Dc ec Vl	Dc cc 4	le Vl	V4	-	-	-
		== Lugares de la tierra de las Garrovillas ==						
Cañaveral	El cañaveral	307	302	2	3	-	-	-
Santiago del Campo	Santiago del canpo	221	220	-	1	-	-	-
Hinojal	El ynojal	257	256	-	1	-	-	-
	MONTA:	785	778	2	5	-	-	-
		Dc lecc V	Dc. lee Vm	4	V	-	-	-

DENOMINACION ACTUAL	Pueblos	Vezinos: todos vs.	Vezinos: Pecheros	Vezinos: Hidalgos	Vezinos: Clerigos	Religiosos	Religiosos: sin los de S. Fr.co	Religiosos: frailes	Religiosos: fran.cos
				== Tierra y çercuito de Vadajoz ==					
Almazanete (*6)	Almaçanete	201	194	5	2	-	-	-	
Valverde de Leganés.	Valverde	615	606	3	6	-	-	-	
Villar del Rey	Villar de Rey	421	416	1	4	-	-	-	
Talavera la Real	Talavera	698	681	8	9	-	-	-	
La Albuera	El albuhera	267	261	3	3	-	-	-	
	MONTA:	2.202	2.158	20	24	-	-	-	
		[illegible]	[illegible]	[illegible]	[illegible]	-	-	-	
				== Lugares de la tierra de Burguillos ==					
Valverde de Burguillos.	Valverde	186	181	4	1	-	-	-	
Atalaya (Prov. de Badajoz)	El atalaya	141	138	2	1	-	-	-	
	MONTA:	327	319	6	2	-	-	-	
		[illegible]	[illegible]	[illegible]	[illegible]	-	-	-	
				== Tierra de Venquerençia ==					
Castuera	Castuera	349	284	60	5	-	-	-	
Esparragosa de la Serena.	Sparragosa	235	161	70	4	-	-	-	
Malpartida de la Serena.	Mal partida	176	128	46	2	-	-	-	
Monterrubio de la Serena.	Monterrubio	204	191	10	3	-	-	-	
	MONTA:	964	764	186	14	-	-	-	
				== Condado de Velalcazar sin la Villa ==					
Hinojosa del Duque; Fuente la Lancha.	La villa de Ynojossa con Lancha, su anexo	1.428	1.399	12	12	5	48	-	
		[illegible]	[illegible]	[illegible]	[illegible]	[illegible]	-	-	
Villanueva del Duque.	Villanueva y el Alloça	215	214	-	1	-	-	-	
Puebla de Alcocer	La Puebla de Alcoçer	372	318	48	4	2	22	20	
Talarrubias	Talarrubias	467	460	4	3	-	-	-	
Casas de Don Pedro	Las casas de Don Pedro	322	318	2	2	-	-	-	
Garbayuela	Garbayuela	201	198	2	1	-	-	-	
Herrera del Duque	Herrera	730	709	12	9	-	-	20	
Casas de las Navas	Navas anexo de Herrera	80	79	-	1	-	-	-	
Quintería (*7)	Quinteria anexo de Herrrera	48	47	-	1	-	-	-	
Peloche	Ypeloche anexo de Herrera	41	40	-	1	-	-	-	
		[illegible]	[illegible]	[illegible]	[illegible]	[illegible]	-	-	
Fuenlabrada de los Montes.	Fuenlabrada	296	294	-	2	-	-	-	

DENOMINACION ACTUAL	Pueblos.	Vezinos todos vs.	Vezinos Pecheros	Vezinos Hidalgos.	Vezinos Clerigos	Vezinos Religiosos sin horden ni fraires	Religiosos fraires	Religiosos monjas
Helechosa	*La elechosa*	153	151	-	2	-	-	-
Bohonal	*Bononal, anexo de la elechosa*	51	50	-	1	-	-	-
El Ahijón (*8)	*Yaguijon, anexo de la dha elechosa*	40	39	-	1	-	-	-
Villaharta de los Montes	*Villa harta*	246	240	3	3	-	-	-
	MONTA:	4.690	4.556	83	44	7	70	40
							-	-

== *Tierra de Plasençia* ==

Navaconcejo	*Navaconçejo*	150	149	-	1	-	-	8
Collado	*Collado*	72	71	-	1	-	-	-
Vadillo (*9)	*Vadillo*	108	106	-	2	-	-	-
						-	-	-
Valdastillas Rebollar	*Valdastilla y Rebollar que es de la canpana de ojalbo*	112	111	-	1	-	-	-
Jerte	*Xerte*	200	197	2	1	-	-	-
Barrado	*Barrado*	90	89	-	1	-	-	-
Piornal Cabrero	*Piornal y Cabrero*	202	201	-	1	-	-	-
Jaraiz de la Vera	*Xaraiz*	606	598	-	8	-	-	-
Tejeda del Tiétar	*Tejeda*	291	289	-	2	-	-	-
Losar de la Vera	*El Losar*	425	412	8	5	-	-	-
Robledillo de la Vera.	*Robledillo*	159	158	-	1	-	-	-
						-	-	-
Villar de Plasencia	*El Villar*	234	230	3	1	-	-	-
Jarilla	*La Xarilla*	109	108	-	1	-	-	-
Saucedilla	*Sabçedilla*	251	250	-	1	-	-	-
Cabezabellosa	*Caveça Vellossa*	96	94	1	1	-	-	-
El Torno	*El torno*	128	127	-	1	-	-	-
Gargantilla	*Gargantilla*	103	101	1	1	-	-	-
Toril	*El toril*	148	147	-	1	-	-	-
Segura de Toro	*Segura*	60	58	1	1	-	-	-
						-	-	-
Aldeanueva del Camino (*11)	*Aldeanueva del Canpo*	147	196	-	1	-	-	-
Aldeanueva de la Vera.	*Aldeanueva de la Vera*	455	451	1	2	1	12	-
Cabezuela del Valle.	*Caveçuela*	376	373	2	1	-	-	
Casatejada	*Casatexada*	831	828	-	3	-	-	
Cuacos de Yuste	*Cuacos*	472	459	-	4	4	40	-

DENOMINACION ACTUAL	Pueblos	Vecinos todos vs.	Pecheros	Hidalgos	Clerigos	Religiosos sin Lugar a Fro	Religiosos frailes	Religiosos mujeres
La Atalaya (Prov. Cáceres)	*El atalayuela*	*120*	*119*	–	*1*	–	–	–
Serradilla	*La serradilla*	*480*	*474*	*1*	*5*	–	–	–
Casas de Millán	*Las casas do millan*	*358*	*355*	*1*	*2*	–	–	–
	MONTA:	*6.833*	*6.751*	*21*	*56*	*5*	*52*	*8*
		== Lugares de la Canpana de Alvala ==						
		== que andan con la dha tierra de Plasencia ==						
Romangordo	*Roman gordo*	*104*	*103*	–	*1*	–	–	–
Higuera	*La yguera*	*125*	*124*	–	*1*	–	–	–
Piñuela de Arriba	*Pinuela de arriva*	*7*	*7*	–	–	–	–	–
Piñuela del Medio (*12)	*Pinuela de en medio*	*87*	*86*	*1*	–	–	–	–
Piñuela del Puerto	*Pinuela del puerto*	*24*	*24*	–	–	–	–	–
Casas de Miravete	*Las casas del puerto*	*102*	*99*	*2*	*1*	–	–	–
	MONTA:	*449*	*443*	*3*	*3*	–	–	–
		== Lugares que entran en la canpaña de La Mota ==						
		== y andan con los de la tierra de Plasencia ==						
Valparaíso	*Valparaiso*	*154*	*150*	*1*	*3*	–	–	–
Navalmoral de la Mata.	*Navalmoral*	*239*	*238*	–	*1*	–	–	–
Millanes	*Los millanes*	*37*	*37*	–	–	–	–	–
Torviscoso	*Toviscossa*	*57*	*56*	–	*1*	–	–	–
Malhincada (*13)	*Malhincada*	*63*	*62*	–	*1*	–	–	–
Peraleda de la Mata.	*La peraleda*	*251*	*250*	–	*1*	–	–	–
Malpartida de Plasencia.	*Malpartida*	*502*	*494*	–	*8*	–	–	–
Casas del Castañar.	*Esperilla y Casas del Castanar*	*163*	*162*	–	*1*	–	–	–
Garguera	*Garguera*	*139*	*138*	–	*1*	–	–	–
Aldeanueva del Camino.	*Aldeanueva del camino*	(Sin datos, repetido págs. 4 y 8)						
Mirabel	*Miravel*	*337*	*330*	*4*	*3*	–	–	–
Oliva de Plasencia	*El oliva*	*248*	*246*	*1*	*1*	–	–	–
Arroyomolinos de la Vera.	*Arroyo molinos*	*223*	*217*	*4*	*2*	–	–	–
	MONTA:	*2.413*	*2.380*	*10*	*23*	–	–	–
	Las tres partidas pasan al Por Mayor, con un MONTA:	*9.695*	*9.574*	*34*	*82*	*5*	*52*	*8*
		== Tierra de siruela ==						
Tamurejo	*Tamurezo*	*76*	*75*	–	*1*	–	–	–

DENOMINACION ACTUAL	Pueblos	Vezinos: todos vz.os	Vezinos: Pecheros	Vezinos: Hidalgos	Vezinos: Clerigos	Vezinos: Religiosos	Religiosos: sin los de S. Fr.co	Religiosos: frailes franc.os
				== Tierra de Capilla ==				
Peñalgordo	Peña el gordo	253	251	-	2	-	-	-
Risco	Risco y baterno	100	98	-	2	-	-	-
Garlitos	Garvitos	282	280	-	2	-	-	-
Zarza-Capilla	La carca	113	112	-	1	-	-	-
	MONTA:	748	741	-	7	-	-	-
		[illegible]	[illegible]		[illegible]	-	-	-
				== Tierra de Valverde ==				
Viandar de la Vera	Bia andar	207	206	-	1	-	-	-
Talaveruela	Talaveruela	92	92	-	-	-	-	-
Villanueva de la Vera.	Villanueva	349	346	-	3	-	-	-
Madrigal de la Vera.	Madrigal	127	126	-	1	-	-	-
	MONTA:	775	770	-	5	-	-	-
		[illegible]	[illegible]		[illegible]	-	-	-
				== Lugares que va en una partida en la rreceptoria == (Veluis)				
Belvís de Monroy; Casas de Belvís.	Veluis y las casas y el canpo, sus anejos	262	244	6	6	6	60	13
Mesas de Ibor	La messa	127	126	-	1	-	-	-
Valdecañas de Tajo	Valdecañas	74	73	-	1	-	-	-
Valdehúncar	Valdeyuncar	114	113	-	1	-	-	-
Almaraz	Almaraz y el canpillo, su anejo	246	237	5	4	-	-	-
Deleitosa	Deleitosa con sus anejos q' son el quexigar y Robledo	349	344	2	3	-	-	9
		[illegible]	[illegible]	[illegible]	[illegible]	[illegible] (*14)	-	-
Fresnedoso de Ibor.	Fresnedosa	140	138	1	1	-	-	-
Campillo de la Deleitosa.	Los canpillos	76	74	1	1	-	-	-
	MONTA:	1.388	1.349	15	18	6	60	22
		[illegible]	[illegible]	[illegible]	[illegible] (*15)	[illegible]	-	
				== Tierra de Çalamea ==				
Valle de la Serena	El Valle	245	224	20	1	-	-	-
Higuera de la Serena.	La higuera	238	231	4	3	-	-	-
	MONTA:	483	455	24	4	-	-	-
		[illegible]	[illegible]	[illegible]	[illegible]	-	-	-
				== Tierra de Medellin ==				
Don Benito	Don Venito	1:034	914	100	18	2	17	-
Don Llorente (*16)	Don Llorente	78	76	1	1	-	-	-
Guareña	Garueña	613	567	40	6	-	-	-
		[illegible]	[illegible]	[illegible]	[illegible]	[illegible]	-	-

DENOMINACION ACTUAL	Pueblos	Vecinos: todos vs	Vecinos: Pecheros	Vecinos: Hidalgos	Vecinos: Clerigos	Religiosos: Religiosos sin los de fuera	Religiosos: Frailes	Religiosos: Monjas
Mengabril	Menguabril	309	297	6	6	-	-	-
Cristina	Cristina	91	85	5	1	-	-	-
Manchita	La maniha	73	66	6	1	-	-	-
Valdetorres	Valdetorres	197	191	4	2	-	-	-
Villar de Rena	El Villar	137	136	-	1	-	-	-
Rena	Rena	129	126	1	2	-	-	-
Miajadas	Meaxadas	807	798	-	9	-	-	-
	MONTA:	3.468	3.256	163	47	2	17	-
							-	-

== Tierra de Magaçela ==

Villanueva de la Serena.	Villanueva de la Serena	965	720	211	34	-	-	12
Aldehuela (a)	Aldehuela	294	262	23	9	-	-	-
La Haba	La hava	381	338	38	5	-	-	-
Campanario	El campanario	593	536	42	15	-	-	-
Quintana de la Serena.	Quintana	331	301	26	4	-	-	-
Guarda	La guarda	81	74	5	2	-	-	-
	MONTA:	2.645	2.231	345	69	-	-	12
						-	-	-

== Lugares q'ban juntos en la Receptoria == (Zafra)

Zafra	Çafra	1.160	1.013	63	61	23 (*17)	229	50
							-	-
Torre de Miguel Sesmero.	La torre	332	319	7	6	-	-	-
Almendral	El almendra	449	417	10	18	4	37	10
Valencia de Mombuey.	Valencia de buen buey	202	201	-	1	-	-	-
Oliva de la Frontera.	Oliva	517	510	4	3	-	-	-
Salvaleón	Salvaleon	342	332	3	7	-	-	-
Nogales	Nogales	92	88	3	1	-	-	-
La Morera	La morera	305	288	8	9	-	-	-
La Parra	La Parra	556	522	21	13	-	-	-
Feria	Feria	467	444	15	8	- (*17)	-	-
							-	-
Villalba de los Barros.	Villalva	325	304	18	3	-	-	4
Santa Marta	Santamarta	317	307	4	6	-	-	-
Solana de los Barros.	Solana	253	249	1	3	-	-	-
Corte de Peleas	Torres de Pellas	56	54	1	1	-	-	-

DENOMINACION ACTUAL	Pueblos	Vezinos: todos vezinos	Vezinos: Pecheros	Vezinos: Hidalgos	Vezinos: Clerigos	Vezinos: Religiosos	Religiosos: sin los de S. Fr.co	Religiosos: frailes	Religiosos: franc.os
Alconera	*La halconera*	90	85	3	1	1	12	-	
	MONTA:	5.463	5.133	161	141	28	278	69	
		[illegible]	[illegible]	[illegible]	[illegible]	[illegible]	-	-	

== *Tierra de galisteo* ==

Montehermoso	*Montehermoso*	332	323	7	2	-	-	-
Guijo de Galisteo	*El guijo*	209	202	3	4	-	-	-
Malpartida	*Malpartida*	64	60	3	1	-	-	-
		[illegible]	[illegible]	[illegible]	[illegible]	-	-	-
Aldehuela de Jerte.	*El aldehuela*	43	42	-	1	-	-	-
Aceituna	*Azeituna*	221	220	-	1	-	-	-
Riolobos	*Rio Lovos*	216	212	2	2	-	-	-
Carcaboso	*Carcabossa*	48	46	1	1	-	-	-
Valdeobispo	*Valdeobispo*	90	87	2	1	-	-	-
Holguera	*Holguera*	208	207	-	1	-	-	-
Pozuelo de Zarzón	*El Poçuelo*	287	285	-	2	-	-	-
	MONTA:	1.718	1.684	18	16	-	-	-
		[illegible]	[illegible]	[illegible]	[illegible]	-	-	-

== *Tierra de Santibañez* ==

Torrecilla de los Angeles.	*Torrecilla*	78	77	-	1	-	-	-
		[illegible]	[illegible]		[illegible]	-	-	-
Cadalso	*Cadahalso*	190	189	-	1	-	-	-
Villa del Campo	*El campo*	258	257	-	1	-	-	-
Hernán Pérez	*Hernanperez*	108	107	-	1	-	-	-
	MONTA:	634	630	-	4	-	-	-
		[illegible]	[illegible]		[illegible]	-	-	-

== *Lugares que ban en la rreçeptoria en una partida* == (Gata)

Gata; El Fresno.	*Gata con fresno su anexo*	610	593	13	4	-	-	15
Torre de San Miguel.	*La torre*	331	324	2	5	-	-	-
Villasbuenas de Gata.	*Villas buenas*	193	188	2	3	-	-	-
	MONTA:	1.134	1.105	17	12	-	-	15

DENOMINACION ACTUAL	Pueblos	Vezinos: todos vz.os	Vezinos: Pecheros	Vezinos: Hidalgos	Vezinos: Clerigos	Religiosos	Religiosos: sin los de s. Fran.co	Religiosos: frailes franc.os
	== Xarandilla y Tornavaca ==							
Jarandilla; Pitice (ª).	Xarandilla con el lugar de gitije, su anexo	799	785	4	10	-	-	12
Tornavacas	Tornavaca	425	422	1	2	-	-	-
	MONTA:	1.224	1.207	5	12	-	-	12

La Sagrada Ciudad de Truxillo
= Rn =
de los monest.os y Religiosos
dellos que ay en ella

== Truxillo ==	= Religiosos de s. Fran.co =	= dos tras Sorzdenaa - y monjas de todaa -
Un monesterio de françiscos en que ay	20	-
Otro de dominicos	-	20
Ay seis monesterios de monjas:		
- Uno de sancta Clara		
- Otro de santo domingo		
- Otro de sancta maria		
- Otro de san Pedro		
- Otro de san Fran.co el Real		
- Otro de descalças		
todos uno con otro a treinta rreligiosos	-	180
== Medellin ==		
Un monesterio de françiscos en que ay	24	-
Otro de monjas françiscas	-	17
	[illegible]	[illegible]
== Badajoz ==		
Un monesterio de françiscos	25	-
Otro de la trinidad	-	12
Otro de s. Agustin	-	14
Otro de santo domingo	-	12
Otro de descalços françiscos	12	-
Ay mas siete m.os de monjas:		
- Uno de santa clara en que ay	-	40
- Otro de descalças	-	24
- Otro de sancta Lucia	-	25
- Otro de la madre de dios	-	25
- Otro de ntra sra de los rremedios	-	15
- Otro de santo nuflo	-	25
- Otro de santa catalina	-	24

	= Religiosos de S. Fran.co =	= Diotras Sor. de nec. y monjas de todas =
== Don Benito tierra de Medellin ==		
Un monesterio de monjas augustinas en que ay	-	17
	ccc vy	a ccc uy
== Almendral que es del Duque de Feria ==		
Un monesterio de frailes descalços françiscos en q' ay	10	-
Otro de monjas augustinas	-	18
Otro de françiscas	-	19
== El alconera q'es del dho duque ==		
Un monesterio de frailes dominicos	-	12
== Salvatierra que es del dho duque ==		
Un monesterio de frailes françiscos descalços en q' ay	10	-
== Villalva del dho duque ==		
Un monesterio de frailes françiscos descalços en q' ay	9	-
	ee re	eL re
== Çafra que es el dho duque ==		
Un monesterio de frailes françiscos en que ay	30	-
Otro de la dha horden	20	-
Otro de santo domingo	-	12
= monjas =		
Uno de sancta clara	-	70
Otro de sancta catalina dominicas	-	55
Otro de sancta marina	-	28
Otro de la cruz françiscas	-	36
Otro de beatas dominicas	-	28
== Siruela que es del conde della ==		
Un monesterio de monjas de la concepción	-	10
== Villagarcía que es del duque de Arcos ==		
Un monesterio de frailes de la merced en que ay	-	8
	L	a eL vy
== Villanueva de Barca Roita ==		
Un monersterio de monjas françiscas en que ay	-	24

	= Religiosos de S. Fran.co	= { de otras Sr.s de nec. y monjas de todas
== Alconchel ==		
Un monesterio de françiscos descalços en que ay	12	-
Otro de la dha horden	10	-
== Burguillos del duque de Bejar ==		
Un monesterio de françiscos descalços	8	-
Otro de monjas de la Concepcion françisca	-	12
== Velalcaçar ==		
Un monesterio de françiscos en que ay	30	-
Otro de monjas de sancta clara	-	44
	de	leee
== Hinojossa ==		
Un monesterio de monjas de santa clara en que ay	-	48
== Herrera ==		
Un monesterio de frailes franciscos en que ay	20	-
== Puebla de alcoçer ==		
Unmonesterio de françiscos en que ay veinte Religiosos	20	-
Otro de monjas de la conçepcion	-	22
== Orellana la Vieja, tierra de truxillo ==		
Un monesterio de monjas dominicas	-	16
== Çalamea ==		
Un monesterio de frailes françiscos	12	-
== Caveça el buey ==		
Un monesterio de monjas françiscas	-	38
	L 4	c tc uu
== Villanueva de la Serena ==		
Un monesterio de frailes françiscos desclços en que ay	12	-
== Deleitossa ==		
Un monesterio de françiscos descalços	9	-

== Veluis ==		
Un monesterio de franciscos descalços	13	-
Otro de monjas dominicas	-	25
Otro de françiscas	-	35
== Caçeres ==		
Un monesterio de françiscos	36	-
Otro de santo domingo	-	15
Otro de monjas de s. gerónimo	-	47
Otro de monjas de s. pablo de la horden terçera de S. Fran^{co}	-	42
== aRoyo el Puerco ==		
Un monesterio de desclços françiscos	8	-
== Valençia de Alcantara ==		
Un monesterio de fran^{co} descalços	8	-
== Las broças ==		
Un monesterio de frailes françiscos descalços	16	-
== Ençechavin ==		
Un monesterio de monjas franciscas	-	13
== Las garrovillas ==		
Un monesterio de françiscos	21	-
Otro de monjas geronimas	-	19
Otro de monjas françiscas	-	50
== Alcantara ==		
Un convento de s. Benito	-	20
Otro de françiscos	17	-
Otro de monjas de s. Benito	-	33
== La Villa de Gata ==		
Un monesterio de françiscos descalços en que ay	15	-
== Galisteo ==		
Un monesterio de santo domingo	-	15
== Grimaldo ==		
Un monesterio de françiscos	9	-

== Navaconçejo ==		
Un monesterio de françiscos	8	-
== Cuacos ==		
Un monesterio de san geronimo	-	40
== Aldeanueva de la Vera ==		
Un monesterio de frailes de santo domingo	-	12
== Xarandilla ==		
Un monesterio de françiscos	12	-
== Plasencia ==		
Un monesterio de françiscos	27	-
Otro de la dha orden de S.Françisco descalços	18	-
Otro de santo domingo	-	53
Otro de la conpañia de Jhs	-	29
Un monesterio de monjas de sancta clara	-	39
Otro de monjas terçeras françiscanas	-	33
Otro de monjas de santo domingo	-	12
Dos colesios en q'debe haver catorze colesiales	-	14
	501	1.496
		501
		1.997

NOTAS AL VECINDARIO DE TRUJILLO.

La paginación se refiere a la particular de ésta provincia que figura en el margen superior derecho de cada página.

Pág. 3 (*1) En la relación al por menor estas cifras aparecen incrementadas en un pechero.

Pág. 4 (*2) Este pueblo se encontraba dividido en "parte de Abaxo" y "Parte de Arriba", las cifras aquí transcritas deben pertenecer a una de ellas, las de la otra deben ser las que figuran en la pág. Trujillo, 8.

Pág. 5 (*3) En esta partida las sumas de página del manuscrito se arrastran.

(*4) Debe comprender a un paraje junto al río Búrdalo, en el término municipal de Miajadas, en el que aún existen unas cuantas casas y huertos. En algún Nomenclátor ha figurado con 70 edificios. Está a 12 Km. de Miajadas. (Comunicación de José Antonio del Arco, Delegado del INE en Cáceres).

Pág. 6 (*5) En esta partida las sumas de página del manuscrito se arrastran.

Pág. 7 (*6) No se hace mención de este pueblo en el censo de 1789 ni posteriores por lo que debió desaparecer antes. En toda la tierra de Badajoz existían gran cantidad de aldeas y otros poblados que fueron desapareciendo, arrasados en las guerras de la independencia de Portugal (siglo XVII), de sucesión (siglo XVIII). Puede ser una de ellas. (Comunicación de Juan Hernández Lafuente, Delegado del INE en Badajoz.)

(*7) Actualmente desaparecido. En el censo de 1887 figuraba con sólo 2 habitantes. (Comunicación de J. Hernández Lafuente).

Pág. 8 (*8) Desaparecido. Sus ruinas están bajo el embalse del Cíjara. (Comunicación de J. Hernández Lafuente).

(*9) Hoy desaparecido. Figuraba en el Censo de 1860 como perteneciente a Cabezuela del Valle. (Comunicación de J.A. del Arco).

(*10) En esta partida las sumas de página del manuscrito se arrastran.

(*11) Ver nota (*2).

Pág. 9 (*12) Esta entidad, la que le precede y la que le sigue estaban ya desaparecidas a mediados del siglo pasado cuando aún podían

contemplarse las ruinas de una iglesia y algunos cimientos de casas. Estaban situadas en el término de Romangordo.

(*13) Caserío situado a 5 Km. de Navalmoral de la Mata, desapareció como entidad entre 1940-1950.(Comunicación de J.A. del Arco).

Pág. 10 (*14) En esta partida las sumas de página del manuscrito se arrastran.

(*15) Valor erroneo pues debe ser "xviii" (18), y así consta en el Por Mayor.

Pág. 10 (*16) Este lugar de cierto renombre histórico en la zona, pertenece al término municipal de Don Benito. Se conserva una ermita con este nombre. En 1940 tenía 89 habitantes de Hecho y en 1960, 226. En 1970 y 1981, ya no figura en el Nomenclátor. (Comunicación de J. Hernández Lafuente.

Pág. 11 (*17) En esta partida las sumas de página del manuscrito se arrastran.

--- o ---

Vecindario de Tuy

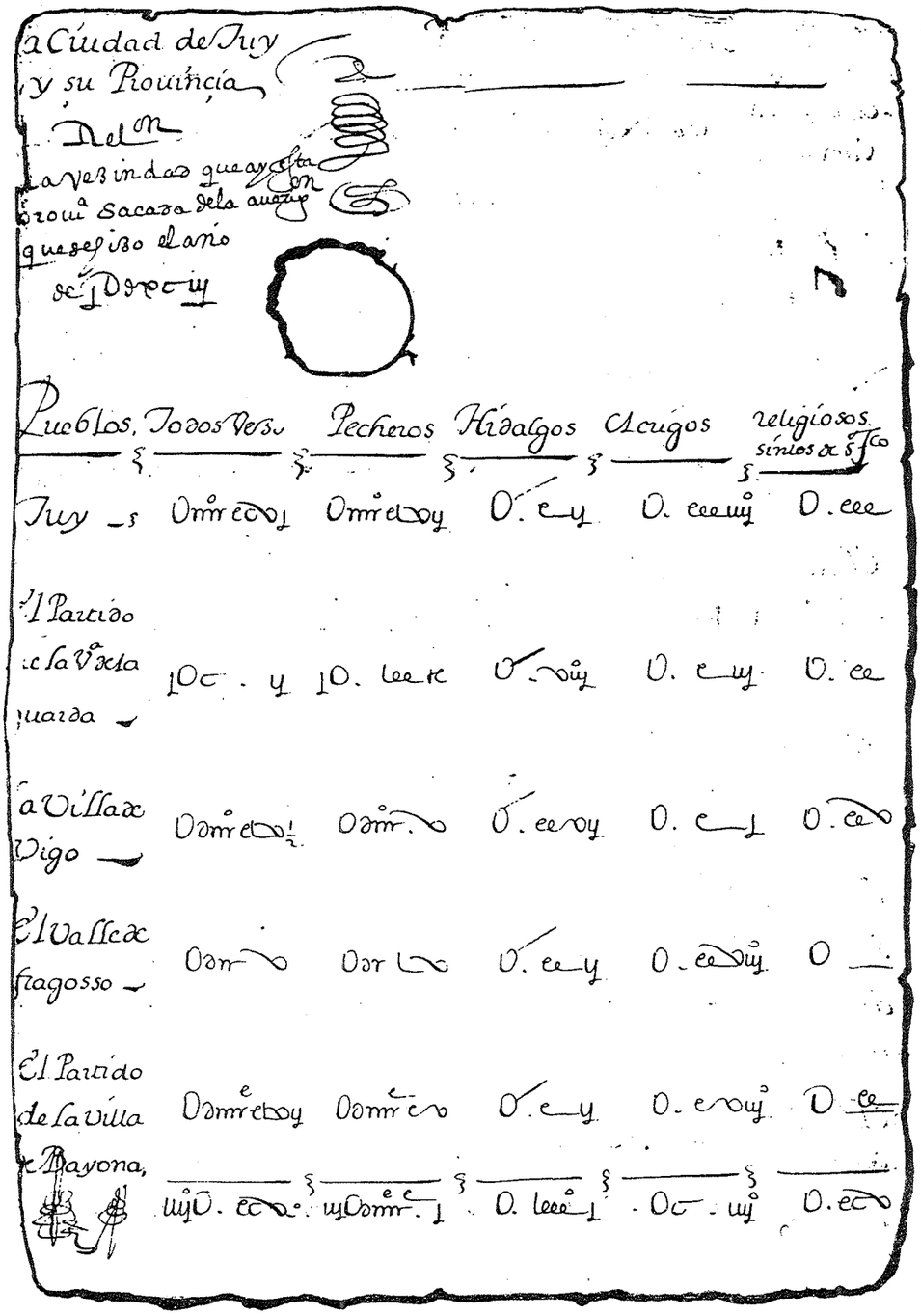

* *Anverso de la primera hoja, folio 1, del Vecindario de* ***LA CIUDAD DE TUY Y SU PROVINCIA.***

Archivo Gral. de Simancas
Legajo: 1,301 Cont. Grles.
Tamaño real: 21,5 x 31 cms.

La Ciudad de Tuy y su Provincia
Relon
de la vezindad que ay esta prov.a sacada de la auezin que se hizo el año de [illegible]



DENOMINACION ACTUAL	Pueblos	Vezinos: todos vz.os	Vezinos: Pecheros	Vezinos: Hidalgos	Vezinos: Clerigos	Vezinos: Religiosos	Religiosos: sin los de S. Fr.co	Religiosos: Fr.ci	Religiosos: Fran.cos
Tuy	Tuy	496	447	12	34	3	28		-
La Guardia (*1)	El Partido de la Vª de la Guarda	1.102	1.079	8	13	2	21		-
Vigo	La Villa de Vigo	845½	805	27	11	2½	25		8
Fragoso (Vigo) (*2)	El Valle de Fragosso	705	655	22	28	-	-		-
Bayona	El Partido de la Villa de Bayona	947	915	12	18	2	32		-
		[illegible]	[illegible]	[illegible]	[illegible]	[illegible]	[illegible]		-
Valle de Minor (paraje. Cap. Gondomar).(*3)	El Partido de Val deminos	908	863	25	20	-	-		-
Oya	El Partido del Coto doya	263½	257	-	5	1½	15		-
Entienza (*4)	El Partido de la tierra de Entienza	640	615	9	16	-	-		-
Porriño	El Valle de la Lorina	645	604	26	15	-	-		-
Fornelos de Montes	El Partido de la Merindad de Fornelos	778	750	4	24	-	-		-
Tebra (Sta. María)	El Partido de Val de Treba	225	222	-	3	-	-		-
		[illegible]	[illegible]	[illegible]	[illegible]	[illegible]	-		-
Tomiño (paraje)	El Partido de Bara'tes, Tomino y Forcadela	422	403	3	16	-	-		-
Salvatierra de Miño	El Partido de la Vª de Salvatierra	1.144	1.056	49	39	-	-		-
Franqueira; Puenteareas.	El Partido de Franqueyra y Valdetiales	492½	477	-	15	½	3		-
Sotomayor (paraje)	El Partido de la Merindad de Soto mayor	623	612	1	10	-	-		-
Redondela	El Partido de la Vª de Redondela	445	431	6	8	-	-		-
		[illegible]	[illegible]	[illegible]	[illegible]	[illegible]	-		-
Villasobroso	El Partido de la Vª de Sabrosso	1.506	1.459	7	40	-	-		-
San Martín (La Cañiza)	El Partido de la Villa de Maño	276	259	6	9	2	26		-
Reboreda	El Partido de Sta Maria de Reboreda	319	307	1	11	-	-		-
	MONTA:	12.782½	12.216	218	335	13½	150		8

Pueblos	Vezinos: todos vz.os	Vezinos: Pecheros	Vezinos: Hidalgos	Vezinos: Clerigos	Vezinos: Religiosos	Religiosos: sin los de s. fr.co	Religiosos: frailes	Religiosos: fran.cos
	[illegible]	[illegible]	[illegible]	[illegible]	[illegible]			
	[illegible]	[illegible]	[illegible]	[illegible]	[illegible]			
	[illegible]	[illegible]	[illegible]	[illegible]	[illegible]			
	[illegible]	[illegible]	[illegible]	[illegible]	[illegible]			
	[illegible]	[illegible]	[illegible]	[illegible]	[illegible]			



[illegible]



Pueblos	Monesterios	Religiosos sin los de S. Fco	Los de S. Fco
Bigo	Un monesterio de frailes de S.t Fran.co	–	8
	Otro de S.ta Clara de monjas	25	–
La guardia	Otro de monjas	21	–
Cotodoyra	Otro de frailes de S.t Bernardo	15	–
Tuy	Otro de frailes de S.t Domingo	8	–
	Otro de mo'jas de S.t Fran.co	20	–
La V.a de Manoo	Un monasterio de monjas	26	–
Franqueyra	Un monasterio de frailes Bernardos	3	–
Pontebedra (*)	Un monasterio de frailes de S.t Fran.co	–	20
	Otro de S.t Domingo	14	–
	Otro de monjas de S.ta Clara	40	–
Bayona	Dos monasterios, uno de frailes y otro de monjas q' no nino averiguado de q' orden era'.	32	–
		204	28
			204
			232

(*) Esta localidad pertenece a la Provincia de Santiago por lo que aquí no se cuenta. Corregido este error, el Sumario de Religiosos debe ser:

	150	8
		150
		158

NOTAS AL VECINDARIO DE TUY

La paginación se refiere a la particular de ésta provincia que figura en el margen superior derecho de cada página.

Pág. 1 (*1) Según Molinié Bertrand, se trata de una antigua jurisdicción que agrupaba las parroquias siguientes: Camposaucos, Eiras, Rosal, Salcidos y Tabagón.

(*2) Idem. Antigua jurisdicción que agrupaba las parroquias siguientes: Alcabre, Cabral, Candean, Castrelos, Comesaña, Chapela, Freijeiro, Labadores, Matamá, Navia, Oya, Sardoma, Teis y Trasmaño.
Parroquias que en la actualidad se distribuyen entre los Municipios limítrofes de Vigo y Redondela.

(*3) Idem. El "Val de Minor" o "Valle de Minor" agrupaba las 16 parroquias siguientes: Nigran, Santa Cristina, Morgadans, Chain, Vincios, Priegue, Mañufe, Santa Baya, San Pedro, Camos, Pertreiros, Villaza, Gondomar, Borreiros, San Lorenzo y Paradas. Relación obtenida de un "padrón" de finales del siglo XVI. Cfr. A.G. de Simancas. Expedientes de Hacienda, Legajo 160.

(*4) Idem. Comprendía: Aldegote, Arrotea, Ascensión, Basquida, Carrilla, Iglesia, Muiños, Pegade y Torrón.

--- o ---

Vecindario de Valladolid



* *Anverso de la primera hoja, folio 1, de la "Relación por Menor" del Vecindario de* ***LA PROVINCIA DE VALLADOLID.***

Archivo Gral. de Simancas
Legajo: 1,301 Cont. Grles.
Tamaño real: 21,5 x 31 cms.



DENOMINACION ACTUAL	Pueblos	Vezinos: todos vs	Pecheros	Hidalgos	Clerigos	Religiosos	Religiosos: sin los de fr.co	Religiosos: frayles fr.zan.os
Valladolid	La villa de Valladolid	8.112	5.158	2.500	350	104	1.070	70
	Los concejos de la tierra de la dha Villa							
|Ver pg. 6|	{Remenor}	2.096	1.986	56	51	3	9	30
Medina del Campo	La villa de Medina del Campo	2.760	1.882	700	136	42 (*1)	409	65 (*1)
	Los lugares de la tierra de la dha Vª							
|Ver pg. 6|	{Remenor}	3.724	3.448	194	82	-	-	-
Tordesillas	La villa de Tordesillas	1.044	928	76	40	-	100	-
	Los lugares de la tierra de la dha Vª							
|Ver pg. 8|	{Remenor}	686	651	14	21	-	-	-
Velilla	Vililla tierra de la dha villa	84	80	1	3	-	-	-
Olmedo	La villa de olmdo que en el servº ba con su tierra y paga la Vª la sesta parte y la tierra las otras cinco ptes	763	650	83	30	-	225	30
	Los lugares de la tierra de la dha villa de Olmedo,							
|Ver pg. 8|	{Remenor}	1.628	1.498	89	41	-	18	-
	Villabañez y otro							
|Ver pág. 14|	{Remenor}	256	247	1	8	-	-	-
Wamba	Bamba	105	102	1	2	-	-	-
Castrodeza	Castrodeza	62	60	-	2	-	-	-
Urueña	Urueña	191	168	17	6	-	12	12
Villardefrades	Villar de frades	258	246	4	8	-	-	-
Villafrechos	Villa frechos (*2)	428	351	65	12	-	68	-
	Tierra de la dha villa de Villa frechos q' son							
|Ver pg. 13|	{Remenor}	173	154	10	9	-	-	-

DENOMINACION ACTUAL	Pueblos	Vezinos: todos vezinos	Vezinos: Pecheros	Vezinos: Hidalgos	Vezinos: Clerigos	Vezinos: Religiosos	Religiosos: sin los de S. Fr.co	Religiosos: frailes	Religiosos: frailes
Tordehumos	La Vª de tordehumos	411	346	51	14	-	50	-	
		[illegible]	[illegible]	[illegible]	[illegible]	[illegible]	-	-	
	Los lugares de la tierra de la dha villa de tordehumos que son								
|Ver pg. 13|	{Primero}	126	86	33	7	-	-	-	
Guardo	La villa de guardo	94	89	-	5	-	-	-	
	Lugares de la tierra de la dha vª de guardo que son								
|Ver pg. 14|	{Primero}	147	125	14	8	-	-	-	
Villanueva de San Mancio	Villanueva de San mançio	97	95	-	2	-	5	-	
Mojados	Mojados	207	182	22	3	-	-	-	
Mucientes	Mucientes	251	241	4	6	-	-	-	
		[illegible]	[illegible]	[illegible]	[illegible]		-	-	
Barcial de la Loma	Barcial de la loma	255	225	20	10	-	-	-	
Pozuelo de la Orden	Pozuelo	135	111	20	4	-	-	-	
Fuensaldaña	Fuen saldaña	169	161	2	6	-	-	-	
Villavaquerín	Villabaquerín	120	112	3	5	-	-	-	
Villarmentero de Esgueva	Villarmentº	13	11	1	1	-	-	-	
Castrillo-Tejeriego	Castil de xeriego	102	96	1	5	-	-	-	
	Villagarcía y otros,								
|Ver pg. 14|	{Primero}	489	443	21	21	4	37	-	
		[illegible]	[illegible]	[illegible]	[illegible]	[illegible]	-	-	
	Olibares y balbuena								
|Ver pg. 14|	{Primero} (*3)	391	370	11	10	-	12	-	
San Cebrián de Mazote	Sançibrian de mazote	125	117	5	3	-	40	-	
Adalia	Adalia	102	100	-	2	-	-	-	
Velliza	Belliza	161	154	1	6	-	-	-	
Palazuelo de Vedija	Palazuelo de Vedixa	236	215	14	7	-	-	-	
Pesquera de Duero	Pesquera	138	131	4	3	-	-	-	
Curiel de Duero	La villa de Curiel	295	282	5	8	-	-	-	
		[illegible]	[illegible]	[illegible]	[illegible]	[illegible]	-	-	
	Lugares de la dha Vª Curiel								
|Ver pg. 14|	{Primero}	226	216	-	10	-	-	-	
Cigales	Cigales	468	453	8	7	-	-	-	
Piña de Esgueva	Peña y mazariegos	56	52	2	2	-	-	-	
Villalar de los Comuneros	Villalar	302	293	5	4	-	-	-	
Robladillo	Robredillo	20	19	-	1	-	-	-	

DENOMINACION ACTUAL	Pueblos	Vezinos: todos vz.os	Vezinos: Pecheros	Vezinos: Hidalgos	Vezinos: Clerigos	Vezinos: Religiosos	Religiosos: sin los de S. Fr.co	Religiosos: frailes	Religiosos: fran.cos
Mota del Marqués	La mota	269	259	-	10	-	-	-	
Serrada	Serrada	36	32	3	1	-	-	-	
		[illegible]	[illegible]	[illegible]	[illegible]	[illegible]	-	-	
San Martín de Valveni	San mÿn de Balveni	104	98	3	3	-	-	-	
Villalba de Adaja	Villalva de adaja q'se solia llamar de alvª de lugo	50	49	-	1	-	-	-	
Zafraguilla	Zofraga	15	14	-	1	-	-	-	
Peñafiel	La villa de Peña fiel	633	593	17	23	-	24	20	
		[illegible]	[illegible]	[illegible]	[illegible]	[illegible]	-	-	
	Lugares de la tierra de la dha Villa de peñafiel								
|Ver pg. 9|	{Primeros}	1.151	1.124	2	25	-	-	-	
Piñel de Abajo	Pinel de yuso	151	148	-	3	-	-	-	
Traspinedo	Tras pinedo	152	149	-	3	-	36	-	
Cabreros del Monte	Cabrerosdel mte	161	146	9	6	-	-	-	
Pajares	Pajares	22	20	1	1	-	-	-	
Simancas	Simancas, pagan ¿vi° tan solamte los benidos a vivir aella despues dela data del Preui°	314	236	70	8	-	-	-	
		[illegible]	[illegible]	[illegible]	[illegible]	[illegible]	-	-	
Frientes (ª)	Fuentes	1	1	-	-	-	-	-	
Villafuerte	Villafuerte	55	52	-	3	-	-	-	
Amusquillo	amusco debal desgueba	56	54	-	2	-	-	-	
Viloria	Villoria	101	95	2	4	-	-	-	
Villalba de los Alcores	Villalva del alcor	193	188	-	5	-	-	-	
Medina de Rioseco	La villa de Medina de Rio Seco	2.006	1.949	7	44	6	55	30	
		[illegible]	[illegible]	[illegible]	[illegible]	[illegible]	-	-	
Villanueva de la Condesa	Villanueba de la condesa	45	42	-	3	-	-	-	
Ceinos de Campo	Çeynos	120	105	12	3	-	-	-	
Moral de la Reina	Moral	141	136	-	5	-	-	-	
Villacid de Campos	Villaçidaler	193	187	-	6	-	-	-	
Valdenebro de los Valles	Baldenebro	126	111	10	5	-	-	-	
Berrueces	Berrueçes	87	82	3	2	-	-	-	
Villabragina	Villabraxima	432	412	4	16	-	-	-	
		[illegible]	[illegible]	[illegible]	[illegible]	[illegible]	-	-	

DENOMINACION ACTUAL	Pueblos	Vezinos: todos vs.	Vezinos: Pecheros	Vezinos: Hidalgos	Vezinos: Clerigos	Vezinos: Religiosos	Religiosos: sin los de S. Fr.co	Religiosos: frailes franc.s
Tamariz de Campos	*Tamariz*	215	208	1	6	-	-	-
Castromonte	*Castromonte*	133	132	-	1	-	-	-
Aguilar de Campos	*aguilar de canpos*	510	464	26	20	-	-	8
Escobar de Campos	*Escobar*	104	100	-	4	-	-	-
Villacreces	*Villarezes*	116	111	3	2	-	-	-
Villabaruz de Campos	*Villabarruz*	127	123	-	4	-	-	-
Bustillo de Chaves	*Bustillo*	79	60	18	1	-	-	-
		[illegible]	[illegible]	[illegible]	[illegible]	[illegible]	-	-
Melgar de Arriba	*Melgar de la frontera*	196	187	3	6	-	-	-
Zorita de la Loma	*Zorita de la loma*	27	25	1	1	-	-	-
Bercianos del Real Camino	*Brizianos*	84	82	-	2	-	-	-
Torrelobatón	*La villa de torre lovaton*	311	300	1	10	-	-	-
		[illegible]	[illegible]	[illegible]	[illegible]	[illegible]	-	-
|Ver pg. 10|	*Lugares de la tierra de la dha Vª de torrelobatn* {Primeros} (*4)	448	436	-	12	-	-	-
Mansilla de las Mulas	*La villa de mansilla*	285	253	21	11	-	8	-
		[illegible]	[illegible]	[illegible]	[illegible]	[illegible]		
|Ver pg. 10|	*Lugares de la tierra de la villa de mansilla q' son* {Primeros}	705	652	30	23	-	-	-
Palenzuela	*La villa de palenzuela*	364	339	7	18	-	-	-
		[illegible]	[illegible]	[illegible]	[illegible]	[illegible]	-	-
|Ver pg. 12|	*Lugares de la tierra de la dha Vª de Palenzuela q' son* {Primeros}	663	637	1	25	-	-	-
Rueda del Almirante	*La villa de Rueda*	16	7	8	1	-	-	-
		[illegible]	[illegible]	[illegible]	[illegible]	[illegible]	-	-
|Ver pág. 12|	*Lugares de la tierra de la dha Vª de Rueda q' son* {Primeros}	1.128	838	250	38	2	62	-
Quintana del Puente	*La villa de quintana de la Puente*	34	30	2	2	-	-	-
		[illegible]	[illegible]	[illegible]	[illegible]	[illegible]	-	-
Villanueva de los Infantes	*Villanueva de los ynfantes q' dizque es del monesterio de las huelgas de Burgos*	38	35	-	3	-	-	-
Arroyo	*Arroyo*	20	14	5	1	-	-	-

Pueblos.	Vezinos todos vº	Pecheros	Hidalgos	Clerigos	Religiosos Relig[os]	Religiosos sin barbas é frayles	frayles Aranc[os]
Las granjas de Spino y balbuena con el lugar de brazuelas q'diz que estan despoblados							

=== SUMARIO ===

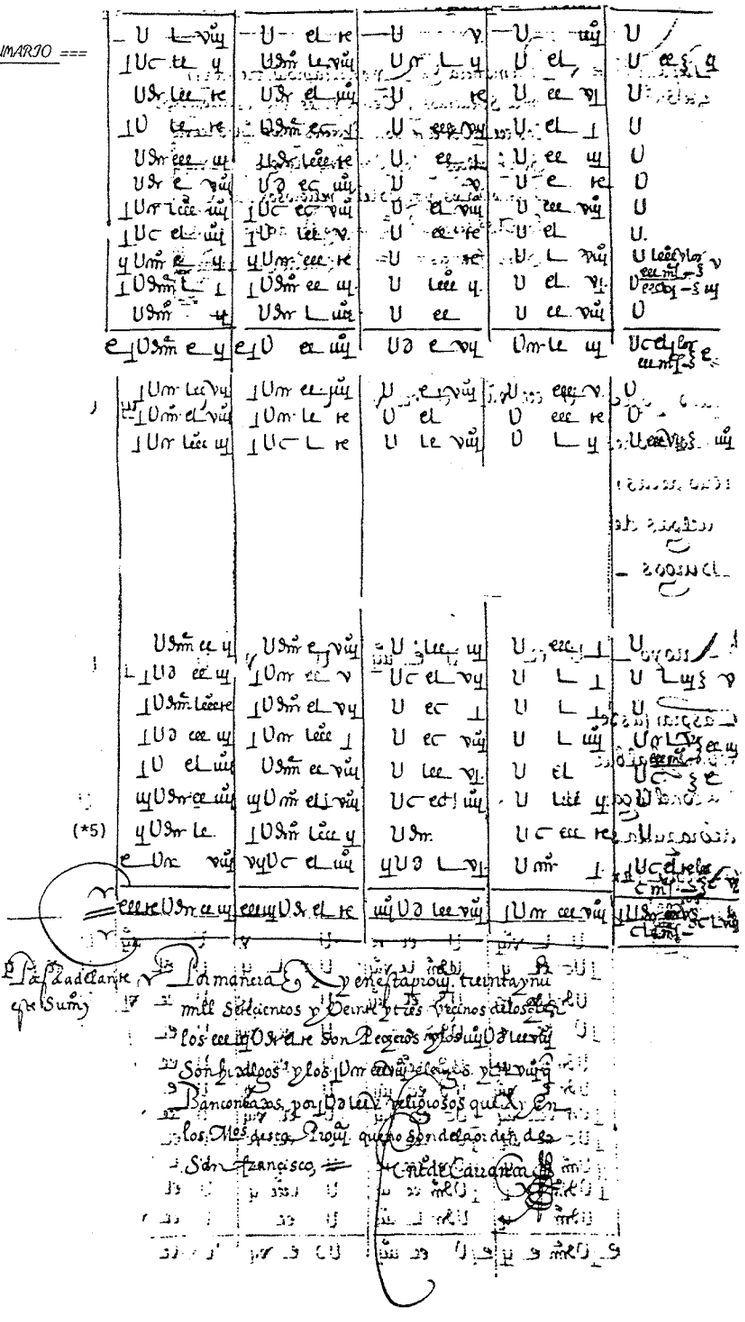

Monta el Por Mayor:	39.723	33.649	4.578	1.338	158	2.240	265
Corrección notas (*1) y (*5):				-3	+3		
MONTA CORREGIDO:	39.723	33.649	4.578	1.336	161	2.240	265

(sigue pág. 15)



DENOMINACION ACTUAL	Pueblos	Vezinos todos vs	Pecheros	Hidalgos	Cleugos	Religs	Religiosos sin Los de fr^a	Religiosos ffrailes	Religiosos fran^s
	== Lugares contenidos en el capitº de la Rª ==								
	== que esta tras el de la Vª de Valladolid ==								
Tudela de Duero	Tudela	482	443	24	13	2	2	-	
Laguna de Duero	Laguna	273	259	8	6	-	-	30	
Boecillo	Boeçillo	50	48	1	1	-	-	-	
Castronuevo de Esgueva	Castronº	82	78	1	3	-	-	-	
Herrera de Duero	Herrª de Duero	42	41	-	1	-	-	-	
Olmos de Esgueva	Olmos de balde esgueba	67	62	3	2	-	-	-	
Viana de Cega	Biana	48	47	-	1	-	-	-	
Geria	Xeria	126	116	7	3	-	-	-	
Ciguñuela	Çiguñuela	108	105	-	3	-	-	-	
Villanubla	Villanubla	267	263	-	3	1	7	-	
Peñaflor de Hornija	Peñaflor	183	179	1	3	-	-	-	
Santovenia de Pisuerga	Santo benia	54	50	2	2	-	-	-	
Renedo	Renedo	68	63	3	2	-	-	-	
Cabezón	Cabeçon	213	200	6	7	-	-	-	
Puente Duero	La puente de duero	33	32	-	1	-	-	-	
	MONTA:	2.096	1.986	56	51	3	9	30	
	== Lugares de la tierra de Mª del Campo ==								
Dueñas	Dueñas	27	26	-	1	-	-	-	
Moraleja de las Panaderas	Moraleja de las panaderas	64	61	2	1	-	-	-	
Brahojos de Medina	Braojos	110	107	-	3	-	-	-	
Velascálvaro	Velasco alvaro	67	64	-	3	-	-	-	
Rodilana	Rodilana	130	171	4	5	-	-	-	

DENOMINACION ACTUAL	Pueblos	Vezinos todos vs	pecheros	Hidalgos	Clerigos	Religiosos sin Lorsé fr	frailes fran
Nueva Villa de las Torres	*Villanueva de las torres*	72	68	–	4	–	– –
La Seca	*La Seca*	426	379	40	7	–	– –
Rueda	*Rueda*	251	240	5	6	–	– –
El Campillo	*El campo*	68	61	5	2	–	– –
		[illegible]					– –
Rubí de Bracamonte	*Rabe*	104	94	8	2	–	– –
Villaverde de Medina.	*Villaberde*	134	126	4	4	–	– –
Gomeznarro	*Gomez naharro*	115	112	1	2	–	– –
Pozaldez	*Pozaldez*	231	222	4	5	–	– –
Pozal de Gallinas	*Pozal de gallinas*	126	120	3	3	–	– –
Pedro Miguel (ª)	*Peromiguel*	60	59	–	1	–	– –
Romiguitardo (ª)	*Romiguitardo*	13	12	–	1	–	– –
		[illegible]					– –
Trabancos (ª)	*Trabancos*	4	3	1	–	–	– –
Tarde el Hombre (ª)	*Tarde el hombre*	20	18	1	1	–	– –
Valverde (ª)	*Balverde*	5	4	1	–	–	– –
Carrioncillo (ª)	*Carrionçillo*	5	2	2	1	–	– –
Villafuerte (ª)	*Villafuerte*	7	7	–	–	–	– –
San Vicente de Palacio.	*San Vicente*	15	14	–	1	–	– –
Torrecilla del Valle.	*Torreçilla del balle*	5	4	–	1	–	– –
		[illegible]					– –
Tobar	*Tobar*	16	15	–	1	–	– –
Miguel Serracin (ª)	*Miguel serracin*	4	3	1	–	–	– –
La Golosa	*La golosa*	23	22	–	1	–	– –
Cervillejo de la Cruz	*Zebrillejo*	82	80	–	2	–	– –
Evan de Abajo; Evan de Arriba.	*Losebanes*	5	4	–	1	–	– –
Bayona (paraje)	*Bayona*	3	3	–	–	–	– –
Pollos	*Pollos*	55	54	–	1	–	– –
		[illegible]					– –
Foncastín	*Fuencastin*	4	3	–	1	–	– –
Fuente la Piedra	*Fuente la piedra*	13	12	–	1	–	– –
	=Lugares que aunque son tierra de Mª no se hizo averiguación dellos y se puso su vecindad por algun privilegio ==						
Nava del Rey	*La nava del rey*	932	822	100	10	–	– –
Carpio	*El carpio*	214	200	10	4	–	– –
Siete Iglesias de Trabanco.	*Siete iglesias*	184	178	2	4	–	– –
Ventosa de la Cuesta	*Bendosa*	80	78	–	2	–	– –
	MONTA:	3.724	3.448	194	82	–	– –
		[illegible]					

DENOMINACION ACTUAL	Pueblos	Vezinos todos vs	Pecheros	Hidalgos	Clerigos	Religios	Religiosos sin Lais ni Frc	Frailes	Mzas
		=== Lugares de la tierra de la Villa de Tordesillas ===							
Marzales	Marzalez	46	40	4	2	–	–	–	
Villamarciel	Villamarçiel	5	4	–	1	–	–	–	
Matilla de los Caños.	Matilla	79	71	6	2	–	–	–	
Berceruelo	Berçeruelo	46	44	–	2	–	–	–	
Bercero	Berçero	128	125	–	3	–	–	–	
Arenillas (a)	Arenillas	52	50	–	2	–	–	–	
		[illegible]							
Villan de Tordesillas.	Villahan	29	28	–	1	–	–	–	
Villavieja del Cerro Wamba.	Villa Vieja	89	83	2	4	–	–	–	
Torrecilla de la Abadesa	Torrecilla de la abadessa	132	130	–	2	–	–	–	
San Miguel del Pino.	San Miguel del Pino q'es del mo de Santa Clara de la dha Villa de Tordesillas	65	64	–	1	–	–	–	
San Martin	San Martin del Monte q'es del dho monesterio	15	12	2	1	–	–	–	
	MONTA:	686	651	14	21	–	–	–	
		[illegible]							
		=== Lugares de la tierra de Olmedo ===							
La Zarza	Lazarza	72	70	1	1	–	–	–	
Fuente de Bilbis (paraje)	Velrus	22	20	1	1	–	–	–	
Ataquines	Ataquiñas	108	104	2	2	–	–	–	
Matapozuelos	Mata pozuelos	267	215	46	6	–	–	–	
Aldeanueva (a)	Aldeanueba	88	82	4	2	–	–	–	
San Cristobal (a)	San Xpoval	29	28	–	1	–	–	–	
		[illegible]							
Bocigas	Boçigas	59	57	–	2	–	–	–	
Domimbla (a)	Dominbla	34	33	–	1	–	–	–	
Puras	Puras	62	61	–	1	–	–	–	
Fuente Olmedo	La fuente de Olmedo	21	20	–	1	–	–	–	
Hornillos	La villa de Hornillos q' dizque es de Franco de Dueñas	64	59	3	2	–	–	–	
La Nava (a)	La naba	43	42	–	1	–	–	–	
		[illegible]							

DENOMINACION ACTUAL	Pueblos	Vezinos todos vs	Pecheros	Hidalgos	Clerigos	Religiosos sin hazer ffraires	Religiosos ffrailes ffzan	
Ordoño	*Hordoño*	31	28	2	1	–	–	–
Valviadero	*Balmadero*	27	26	–	1	–	–	–
Ramiro	*Ramiro*	53	51	1	1	–	–	–
Castrejón	*Castrejon*	41	36	4	1	–	–	–
Llano de Olmedo	*Vano*	40	39	–	1	–	–	–
Alcazarén	*Alcazaren*	236	228	2	6	–	–	–
La Moya (a)	*Lamoya*	4	4	–	–	–	–	–
		U mm. ccc. y	U mm c y	U	U c ⊥	U.	–	–
Calabazas (*6)	*Balansarero*	14	14	–	–	–	–	–
Valdestillas	*Bal de astillas*	194	172	17	5	–	–	–
Serranos (a)	*Serranos*	24	21	2	1	–	–	–
Almenara de Adaja	*Almenara*	95	88	4	3	–	–	–
	Un monesterio (*7)	–	–	–	–	–	18	–
	MONTA:	1.628	1.498	89	41	–	18	–

U.m. cc. vy	U.m. cc. v.	U. cc y	U. c	U.	
U mm ccc y	U mm c y	U , c	U c ⊥	U	
U.c lxx y	U c lx y	U y	U vy	U	
U d lxx vy	U d c	U l xy	U c y	U.	
⊥U d. cc. vy	⊥U mm cc. vy	U lxx c	U. cl ⊥	U.	

=== Lugares de la tierra de Peñafiel ===

Padilla de Duero	*Padilla*	161	158	–	3	–	–	–
Quintanilla de Onesimo.	*Quintana*	40	39	–	1	–	–	–
Mélida	*Melida*	28	27	–	1	–	–	–
Castrillo de Duero	*Castrillo*	80	78	–	2	–	–	–
Olmos de Peñafiel	*Olmos*	50	48	–	2	–	–	–
Rábano	*Rabano*	66	64	–	2	–	–	–
		U mm. cc. v	U mm. c. vy	U	U c ⊥	U.	–	–
Torre de Peñafiel	*La torre*	28	27	–	1	–	–	–
Canalejas de Peñafiel	*Canalejas*	100	98	–	2	–	–	–
Fompedraza	*Fuenpedraça*	46	45	–	1	–	–	–
Molpeceres	*Morpeçeres*	52	51	–	1	–	–	–
Aldeayuso	*Aldeyuso*	18	17	–	1	–	–	–
Langayo	*Langayo*	131	129	–	2	–	–	–
Granja de San Mamés (*8)	*Sanmames*	7	7	–	–	–	–	–
		U m. lxx. y	U m. lxx vy	U.	U. vy	U.	–	–

DENOMINACION ACTUAL	Pueblos.	Vezinos: todos vs.	Vezinos: Pecheros	Vezinos: Hidalgos.	Vezinos: Clerigos	Vezinos: Religiosos	Religiosos: sin los de S. Fr.co	Religiosos: frailes	Religiosos: fran.cos
Manzanillo	*Manzanillo*	104	100	2	2	-	-	-	
Quintanilla de Arriba.	*Quintanilla de Duero, que se solía llamar de abajo*	240	236	-	4	-	-	-	
	MONTA:	1.151	1.124	2	25	-	-	-	

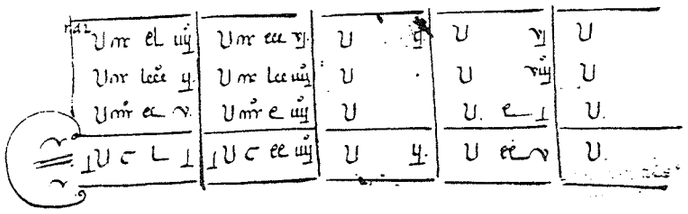

=== *Lugares de la tierra de la Vª de Lobaton* === (*9)

Vega de Valdetronco.	*Vega*	144	142	-	2	-	-	-
Gallego de Hornija.	*Gallegos*	68	65	-	3	-	-	-
							-	-
San Salvador	*San Salvador*	28	27	-	1	-	-	-
Villasexmir	*Villasesmir*	70	68	-	2	-	-	-
Barruelo	*Barriuelo*	61	59	-	2	-	-	-
Torrecilla de la Torre	*Torreçilla*	46	45	-	1	-	-	-
San Pelayo	*Sampelayo*	31	30	-	1	-	-	-
	MONTA:	448	436	-	12	-	-	-

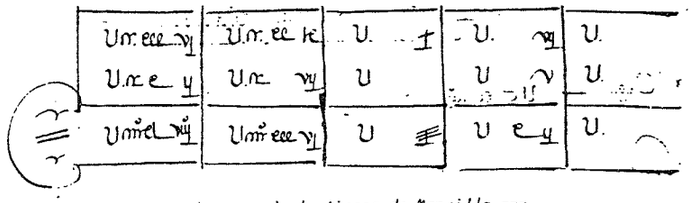

=== *Lugares de la tierra de Mansilla* ===

La Ceina (*10)	*Lazenia*	9	9	-	-	-	-	-
Villafalé	*Villafale*	15	14	-	1	-	-	-
Villasavariago	*Villasavariego*	21	20	-	1	-	-	-
Pinilla(despoblado)	*Penilla*	28	27	-	1	-	-	-
Santas Martas	*Sanatas martas*	50	49	-	1	-	-	-
Villiguer	*Villiguer*	18	17	-	1	-	-	-
							-	-
Villamontán (*11)	*Villamontan*	4	4	-	-	-	-	-
Luengos	*Luengos*	20	19	-	1	-	-	-
Malillos	*Malillo*	78	73	4	1	-	-	-
Villomar	*Villomar*	15	14	-	1	-	-	-
Nogales	*Nogales*	11	10	-	1	-	-	-

DENOMINACION ACTUAL	Pueblos	Vezinos: todos vs.	Vezinos: Pecheros	Vezinos: Hidalgos	Vezinos: Clerigos	Vezinos: Religiosos	Religiosos: sin lo de Fr.co	Religiosos: frailes franc.cos
Santa Cruz (*)	*Santa cruz*	7	6	1	-	-	-	-
Villimer	*Villamerlo*	57	56	-	1	-	-	-
		U c ec. y	U. c lee y.	U. v.	U v	U.	-	-
Reliegos	*Reliegos*	83	82	-	1	-	-	-
Villacelama	*Villaçelama*	40	38	-	2	-	-	-
Villahierro (*12)	*Villafierro*	9	8	-	1	-	-	-
Villamoros de Mansilla	*Villamoros*	25	21	3	1	-	-	-
Valle de Mansilla.	*Balle*	34	25	8	1	-	-	-
Villacontilde	*Villa contride*	19	15	3	1	-	-	-
		U n. e.	U c. lee re	U e uy	U vy	U.	-	-
Palazuelo de Eslonza	*Palazuelo*	10	4	6	-	-	-	-
Mansilla Mayor	*Mansilla mayor*	37	34	1	2	-	-	-
Castro Sollarizo (*13)	*Castro sollarizo*	8	7	-	1	-	-	-
Villaburbula	*Villaburgola*	27	22	4	1	-	-	-
El Burgo Ranero	*El burgo Renero*	73	72	-	1	-	-	-
Escarbajosa (*14)	*Scarbajosa*	7	6	-	1	-	-	-
	MONTA:	705	652	30	23	-	-	-

U c. le y	U c. el v.	U e 1	U vy	U
U n e	U c lee re	U e uy	U vy	U
U c ec. y	U c lee y	U v.	U. v.	U
U c el 1	U c ee vy	U	U. v	U
U dr. v	U dr. L y	U eee	U ee uy	U

=== *Lugares de la tierra de Palenzuela* ===

Espinosa de Cerrato	*Espinosa de çerrato*	155	151	-	4	-	-	-
Villahan	*Villahan*	50	47	-	3	-	-	-
San Juan de los Castellanos	*Castillejo*	45	42	-	3	-	-	-
Villigera (*15)	*Villigero*	19	18	-	1	-	-	-
Valles de Palenzuela.	*Balles*	50	47	1	2	-	-	-
Valdecañas de Cerrato.	*Baldecañas*	124	120	-	4	-	-	-
		U. mr el uy	U mr ee v.	U 1	U e vy		-	-
Tabanera de Cerrato.	*Tabanera*	130	126	-	4	-	-	-
Cobos de Cerrato.	*Cobos*	90	86	-	4	-	-	-
	MONTA:	663	637	1	25	-	-	-

U n ee	U n. e y	U.	U. vy	U.
U mr el uy	U mr ee v	U 1	U e vy	U.
U dr le uy	U dr ee vy	U 1	U. ee v.	U.

DENOMINACION ACTUAL	Pueblos	Vezinos todos vs	Vezinos Pecheros	Vezinos Hidalgos	Vezinos Clerigos	Vezinos Religios	Religiosos sin Lacos ni Frs	Religiosos Frailes Mzanes
	=== Lugares de la tierra de la Vª de Rueda ==							
Villalquite	Villorquite	22	19	2	1	-	-	-
Saelices del Payuelo	Saeliçes del Payuelo	36	30	5	1	-	-	-
La Aldea del Puente	Aldea de la Puente	15	12	2	1	-	-	-
		[illegible]					-	-
Villamondrín de Rueda	Villamondrin	31	24	6	1	-	-	-
Quintanas de Rueda	Quintanas de Rueda	26	15	10	1	-	-	-
Valdepolo	Baldepolo	31	23	7	1	-	-	-
Villaverde de Chiquita	Villaberde de la chiquita	17	15	1	1	-	-	-
Quintana del Monte	Quintana del monte	52	50	1	1	-	-	-
		[illegible]					-	-
Llamas de Rueda	Llamas	17	15	1	1	-	-	-
Herreros de Rueda	Herreros	15	11	3	1	-	-	-
Villahibiera	Villadebiera	40	31	8	1	-	-	-
Sahechores	Salchores	23	19	3	1	-	-	-
San Cipriano de Rueda.	Sançibriano del Pano	24	20	4	-	-	-	-
Cubillas de Rueda	Cubillas	36	28	7	1	-	-	-
Vega de Monasterio.	Vega de enmedio	23	14	8	1	-	-	-
		[illegible]					-	-
Quintanilla de Rueda.	Quintanilla	17	2	14	1	-	-	-
Palacios de Rueda.	Palaçios de la Rivera	18	16	1	1	-	-	-
Santibañez de Rueda.	Santibañez	31	27	3	1	-	-	-
Carvajal de Rueda	Carbaxal	33	25	7	1	-	-	-
Villacidayo	Villaciudad	22	20	1	1	-	-	-
Villanofar	Villanofar	37	33	2	2	-	-	-
Gradefes	Gradafel	28	17	10	1	-	42	-
		[illegible]					-	-
Nava de los Caballeros.	Naba de los caballeros	30	15	14	1	-	-	-
Valdealcón	Baldealcon	28	13	14	1	-	-	-
Garfín	Garfin	63	58	3	2	-	-	-
San Bartolomé de Rueda.	San Bartolome	45	42	2	1	-	-	-
Valporquero de Rueda.	Bal de quero	49	48	-	1	-	-	-
Cerezales de Rueda.	Zerezales	61	7	53	1	-	-	-
Cañizal de Rueda	Canizal	17	14	2	1	-	-	-
		[illegible]					-	-

DENOMINACION ACTUAL	Pueblos	Vezinos todos vs.	Vezinos Pecheros	Vezinos Hidalgos	Vezinos Clerigos	Religiosos Religs sin Lars. i Frs	Religiosos Frailes Franc.
Valduvieco	*Baldubizuelo*	40	31	8	1	–	–
Mellanzos	*Millancos*	21	17	3	1	–	–
Villarmún; Santa Olaja de Eslonza.	*Villarmun y Santolaxa, q'es un q°*	54	50	2	–	2	20
Ballejo (a)	*Ballejo*	8	5	2	1	–	–
Cañones (a)	*Cañones*	4	3	1	–	–	–
San Miguel de Escalada	*San Miguel y Baldabaeta q'es un conçejo*	26	23	2	1	–	–
							–
Casasola de Rueda	*Cassasola*	15	7	7	1	–	–
Cifuentes de Rueda	*Çifuentes*	49	37	10	2	–	–
Valdealiso	*Baldalisso*	24	2	21	1	–	–
	MONTA:	1.128	838	250	38	2	62

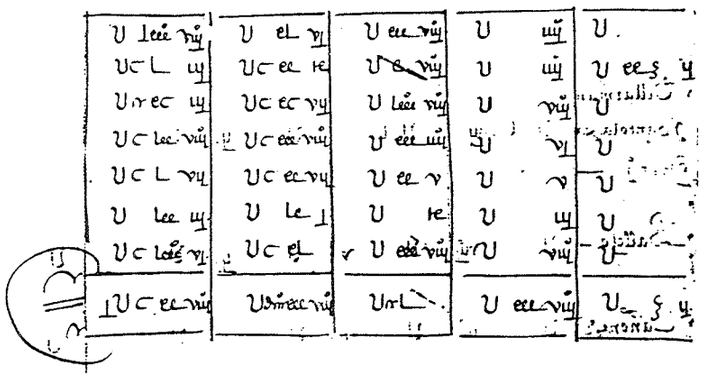

=== Lugares de la tierra de la Villa de Ribafrechos === (*16)

Casa de Villalumbros	*Villalumbros*	79	71	4	4	–	–	–
Villamuriel de Campos.	*Villamuriel*	87	76	6	5	–	–	–
Zalengas (paraje)	*Zalengas*	7	7	–	–	–	–	–
	MONTA:	173	154	10	9	–	–	–
								–

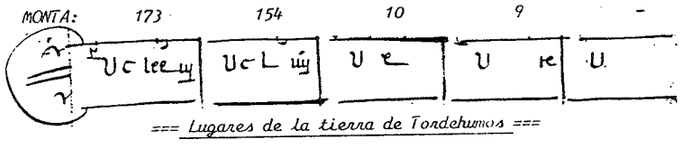

=== Lugares de la tierra de Tordehumos ===

Villaesper	*Villaper*	37	30	3	4	–	–	–
Morales de Campos	*Morales*	89	56	30	3	–	–	–
	MONTA:	126	86	33	7	–	–	–

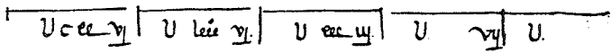

DENOMINACION ACTUAL	Pueblos	Vezinos todos vs	Pecheros	Hidalgos	Clerigos	Religiosos sin las viudas	Religiosos viudas	
		=== Lugares de la tierra de Guardo ===						
Velilla del Río Carrión.	Vililla tierra de la dicha Villa de Guardo	58	40	14	4	–	–	–
Otero de Guardo	Otero	33	32	–	1	–	–	–
Mantinos	Mantinos	17	15	–	2	–	–	–
Villalba de Guardo	Villalba	39	38	–	1	–	–	–
	MONTA:	147	125	14	8	–	–	–
		=== Lugares de la tierra de la Villa de Curiel ===						
San Llorente	San Llorente	72	69	–	3	–	–	–
Corrales de Duero	Corrales	47	45	–	2	–	–	–
Valdearcos de la Vega.	Baldarcos	34	33	–	1	–	–	–
Roturas	Roturas	33	32	–	1	–	–	–
Iglesia Rubia (ª)	Yglesia rrubia	22	20	–	2	–	–	–
Bocos de Duero	Bocos	18	17	–	1	–	–	–
	MONTA:	226	216	–	10	–	–	–
		=== Villabañez, Peñalba, Sardon y Tovilla ===						
Villabañez	Villabañez	209	203	–	6	–	–	–
Peñalba de Duero	Peñalba	20	18	1	1	–	–	–
Sardón de Duero	Sardon	27	26	–	1	–	–	–
	Tovilla dizq' esta despoblado	–	–	–	–	–	–	–
	MONTA:	256	247	1	8	–	–	–
		=== Villa Garcia y Santo Fimia y Vª nueva de los Caballeros ===						
Villagarcía de Campos.	Villagarcía	235	205	10	16	4	37	–
Santa Eufemia del Arroyo.	Santofimia	122	112	9	1	–	–	–
Villanueva de los Caballeros	Villanueva de los Caballeros	132	126	2	4	–	–	–
	MONTA:	489	443	21	21	4	37	–
		=== Olibares y Balbuena ===						
Olivares de Duero	Olivares	305	286	11	8	–	–	–
Valbuena de Duero	Balbuena	86	84	–	2	–	12	–
	MONTA:(*17)	391	370	11	10	–	–	–



DENOMINACION ACTUAL	Pueblos	Vezinos: todos vz.os	Vezinos: Pecheros	Vezinos: Hidalgos	Vezinos: Cleugos	Vezinos: Religiosos	Religiosos: sin los de S. Fr.co	Religiosos: frailes	Religiosos: fran.cos
Zaratán	*La villa de Zaratan paga servicio al monesterio de las huelgas de Valladolid y no le fueron repartidos millones*	119	116	-	3	-	-	-	
	MONTA:	119	116	-	3	-	-	-	
	Por el sumario mayor de esta provincia que esta antes de esto	39.723	33.649	4.578	1.338	158	2.240	265	
	=ojo=								
Becilla de Valderabuey.	*La Villa de Becilla de Balderaduey vino en este partido de la q' no había razón en los libros. Paga servº y por q' se entiende q' va en otra partida no va en este Sumº, su vecindad*	182	157	20	5	-	-	-	



MONTA toda la provinçia con Zaratan y Becilla de Balderaduey:	40.024	33.922	4.598	1.346	158	2.240	265
Corrección (ver pág.5):				-3	+3		
MONTA CORREGIDO:	**40.024**	**33.922**	**4.598**	**1.343**	**161**	**2.240**	**265**



Prov.ª de Valladolid
Rel.ⁿ
delos Religiosos [illegible] En
los pueblos de su Prov.ª

ffzayles ffran.co

=== Valladolid ===

El monesterio de la compania del nombre de Jhs, en que ay 60 Religiosos	60	-
Un colexio de la misma horden. En que ay quarenta	40	-
El monesterio de San Pablo de la orden de los Dominicos. En que ay ffrayless	120	-
	U.n. ee	
El colegio de San Gregorio que es de la dicha orden de los dominicos	40	-
El monesterio de San Ffran.co. En que ay setenta ffrayles	-	70
El monesterio de San Geronimo. En que ay cinquenta ffrayles	50	-
El monesterio de la Sant'ma ttrinidad. En que ay	40	-
El monesterio de San Venito El Real en q' ay	35	-
	U c le v	U lee
El monesterio de la Merçed. En q' ay ffrayles	30	-
El monesterio de Nra. Señora del Carmen. En q' ay ffrayles	40	-
El monesterio de Nra. Señora de la Victoria de la orden de los minimos. En que ay ffrayles	30	-
El monesterio de Santo alejo. En que ay	20	-
El monesterio de Santo agustin en q' ay ffrayles	40	-
	U.c le	

=== Monjas ===

El monesterio de las Carmelitas descalças. En que ay monjas	40	-
Otro de las Huelgas en que ay monjas	30	-
Otro de Santi Spiritus. En que ay monjas	40	-
Otro monesterio de la adbocaçion de Jhs maria. En q' ay	40	-
Otro cuya adbocaçion es Corpus Xpti. En q'ay monjas	50	-
En el monesterio de Santa Cruz ay monjas	50	-
	U.n. L	
El monesterio de Santa Catalina. En que ay monjas	35	-
El monesterio de Santa Ysabel. En que ay	40	-
El monesterio de Santa Clara. En que ay	50	-
El monesterio de la Conçepcion. En que ay monjas	35	-
En el monesterio de Sanquirze. En que ay monxas	35	-
	U c. ec. v	

ffrayles ffran

El monesterio de las descalzas ffrançiscas. En que ay monjas	30	–
El monesterio de las arrepentidas. En que ay monjas	20	–
El monesterio del Sacramento. En que ay monjas	30	–

=== Medina del Campo ===

El monesterio de San francisco. En que ay ffres	–	50
El monesterio de San andres en que ay treinta ffres dominicos	30	–
El monesterio de Santo agustin. En que ay ffrayles	32	–
En el monesterio del Carmen. Ay veinte y quatro ffrayles	24	–
En el monesterio de San Saturnin ay ffrayles	12	–
En el monesterio de San Bartolome de la horden de San Venito, ay ffres	3	–
El monesterio de los descalzos ffranciscos. En que ay ffres	–	15
El monesterio de la compania de Jhs. En que ay religiosos	30	–
El monesterio de la trinidad. En que ay ffres	24	–

== Monjas ==

El monesterio de Santa Maria la Real. En que ay monjas	70	–
El monesterio de Santa Clara. En que ay monjas	50	–
El monesterio de las Carmelitas descalzas. En que ay monjas	22	–
El monesterio de la Penitencia. arrepentidas. En q' ay monjas	28	–
El monesterio de las Beatas de Santa Ysabel de la orden de San ffranco. En que ay	35	–
El monesterio de las Beatas ffraxardas de la Vissitacion. En que ay monjas	31	–
El monesterio de la concepcion. trinitarias. En q' ay monjas	18	–

=== Tordesillas ===

El monesterio de santo domingo. El que ay ffrayles	30	–

== Monjas ==

Otro monestº de la orden y avito de San Juan. En que ay monjas	30	–
Otro de Santa Clara La Real en que ay monjas	40	–

ffrayles ffran

=== Olmedo ===		
El monesterio de San ffrançisco. En que ay ffrayles	–	30
El monesterio de la Merced. En que ay ffrayles	25	–
	Uc ecc v	U ecc
El monesterio de La mejorada que es de ffrayles geronimos	50	–
El monesterio de Santi Spiritus que es de monjas bernardas	40	–
El monesterio de Santa Ysabel de la Orden de San ffranco. En que ay monjas	30	–
El monesterio de la Cruz que es de la dha orden de San ffranco. en que ay monjas	20	–
	U c el x	
El monesterio de La madre de dios que es de la horden de Sto. Domingo en que ay monjas	30	–
El monesterio de la Concepçion ffrancisca. En q' ay monjas	30	–
=== Medina de Rio seco ===		
En el monesterio de San françisco ay ffrayles	–	30
En el monesterio de Santo domingo ay ffrayles veinte y cinco	25	–
	U Lccc v	U ecc
En el monesterio de Santa Clara ay monjas	30	–
=== Tordehumos ===		
El monesterio de Monjas de la orden de Santa clara. En el qual ay Çinquenta con seys ffrayles	50	–
=== Villafrechos ===		
El monesterio de monjas de la horden de Santa clara. En que ay sesenta y ocho	68	–
	U c el xvij	
=== Vrueña ===		
El monesterio de Frayles de la horden de San Venito. En q' ay ffrayles	12	–
Otro monesterio de frayles descalzos de la orden de San ffranco	–	12
=== Peñaffiel ===		
El monesterio de ffrayles de la orden de San ffrançisco en q'ay ffres	–	20
Otro de ffrayles de Santo domino en q' ay	24	–
	U ecc xxj	U ecc x

ffzarles ffranª

=== Villa Garçia ===

Un monesterio de Religiosos de la compañia Del nombre de Jhs	34	–
Otra cassa y priorato de frayles de San Venito de Sahagun.	3	–

=== San çibrian de Mazote ===

El monesterio de monjas de la orden de Santo domingo, En q' ay	40	–

=== Tierras de Pinedo ===

Ay un monesterio a dos leguas de la dicha Villa de frailes geronimos que se dize Nra. Señora del armedilla del obispado de Segovia y por no declararse los frailes q' sisten en el se pone a buena qta	12	–
Otro monesterio a una legua de la dha Va de frayles de la orden de Premoste que se llama Nra. Sa de Rta y por no decirse los ffres q' ay ae pone a abua qta	12	–
A otra legua otro de ffres Benitos que se llama Nra. Sa de duo y por no benir averiguado los ffres de ese pone a buena qta	12	–

=== Balbuena de Duo ===

Ay un monesterio de ffrayles Bernardos a una legua de dicho lugar y por no declararse los ffres q' ay en el se pone a buena qta	12	–

=== Villanueva de San mançio ===

Ay en la dicha Villa un monesterio de Fres de la horden de San Venito. en que ay	5	–

=== Tierra de la Villa de Olmedo ===

Ay un monesterio de frailes cartujos que se llama Aniago en que ay ffres	18	–

=== Villanubla ===

Ay un monesterio de frayles agustinos. En q' ay ffres	7	–

=== Laguna ===

Ay un monesterio de frailes ffrancos del abrojo. En que ay	–	30

=== Tudela de duero ===

Ay un monesterio de ffrayles de la orden de San Venito en q' ay	2	–

=== Aguilar de Campos ===

Ay un monesterio de ffrailes descalzos. En que ay	–	8

=== La Villa de Marsilla ===

Ay un monesterio de ffrayles de la orden de Santo agustin. En q' ay	8	–

=== Gradalfel de Rueda ===

Ay en el dicho lugar un monesterio de monjas de la horden de San bernaldo. En q' ay monjas 42

=== Villarmun y Santolaxa ===

Ay çerca de los dichos lugares el monesterio de frailes Venitos de San Pedro de Arlanza. En que ay fres 20

SUMARIO DE LOS RELIGIOSOS:



NOTAS AL VECINDARIO DE VALLADOLID.

La paginación se refiere a la particular de ésta provincia que figura en el margen superior derecho de cada página.

Pág. 1 (*1) En el original manuscrito cuentan 424 frailes no franciscos los que dan lugar a los 42 vecinos. El error es debido a que sólo cuentan 50 franciscanos. Quizá se deba a un olvido de los 15 del otro convento de esa orden (ver pág. 17).

(*2) En la relación "Por Menor" se le denomina Ribafrechos.

Pág. 2 (*3) La relación "Por Menor" da las cifras 392; 370; 11; y 9, que evidentemente tienen error.

Pág. 4 (*4) En la relación "Por Menor" aparece como Villa de Lobaton.

Pág. 5 (*5) En la cuarta columna hay un error de transcripción, debe decir cxxxvi. Este error se traslada a la Suma Total que es 1.335 en lugar de los 1.338 que aparecen en el manuscrito. Los valores de la última columna no se han considerado pues, en la relación "Por Mayor", unas veces se contabilizan correctamente, otras con error y, las más, se ignoran.

Pág. 9 (*6) Molinié-Bertrand advierte que Balansarero no aparece en los mapas modernos pero lo sitúa en su Atlas donde actualmente está Calabazas.

(*7) Sólo consta en la Relación de Monasterios.

(*8) Perteneció al actual municipio de Langayo donde figuró hasta el Nomenclátor del Censo de 1960. Hoy día está deshabitado y en ruinas. (Comunicación de José Bravo García, Delegado del INE en Valladolid).

Pág. 10 (*9) En la relación "Por Mayor" se denomina Torrelobatón.

(*10) Hoy es una finca con caserío en el término de Mansilla de las Mulas, entidad de Villomar. (Comunicación de José Manuel Hernández Arenal, Delegado del INE en León).

(*11) Hoy desaparecido. Fué un poblado del territorio de Sollanzo, próximo a Palazuelo de Eslonza del término de Villasabariego. (Comunicación de J. Manuel Hernández).

Pág. 11 (*12) Fué un antiguo foro a 2 Km. de Mansilla de las Mulas y hoy es un pago propiedad del Ayuntamiento que redimió dicho foro. (Comunica-

ción de J. Manuel Hernández).

(*13) Fué una parroquia en 1576 y era un poblado próximo a Mansilla en los cerros en que estuvo la antigua Lancia, entre los ríos Porma y Esla. (Comunicación de J. Manuel Hernández).

(*14) Poblado antiguo hoy desaparecido, próximo al actual Reliegos del Municipio de Santas Martas. (Comunicación de J. Manuel Hernández).

(*15) Despoblado próximo a Villahán. (Comunicado por Máximo Herrero Fernández, Delegado del INE en Palencia).

Pág. 13 (*16) En la relación "Por mayor" se denomina Villa frechos.

Pág. 14 (*17) En el manuscrito original se contabilizan 7 clérigos para Olivares, además, la suma es erronea. Se ha corregido de acuerdo con la Relación por Mayor. Ver nota (*3).

--- o ---

Vecindario de Zamora

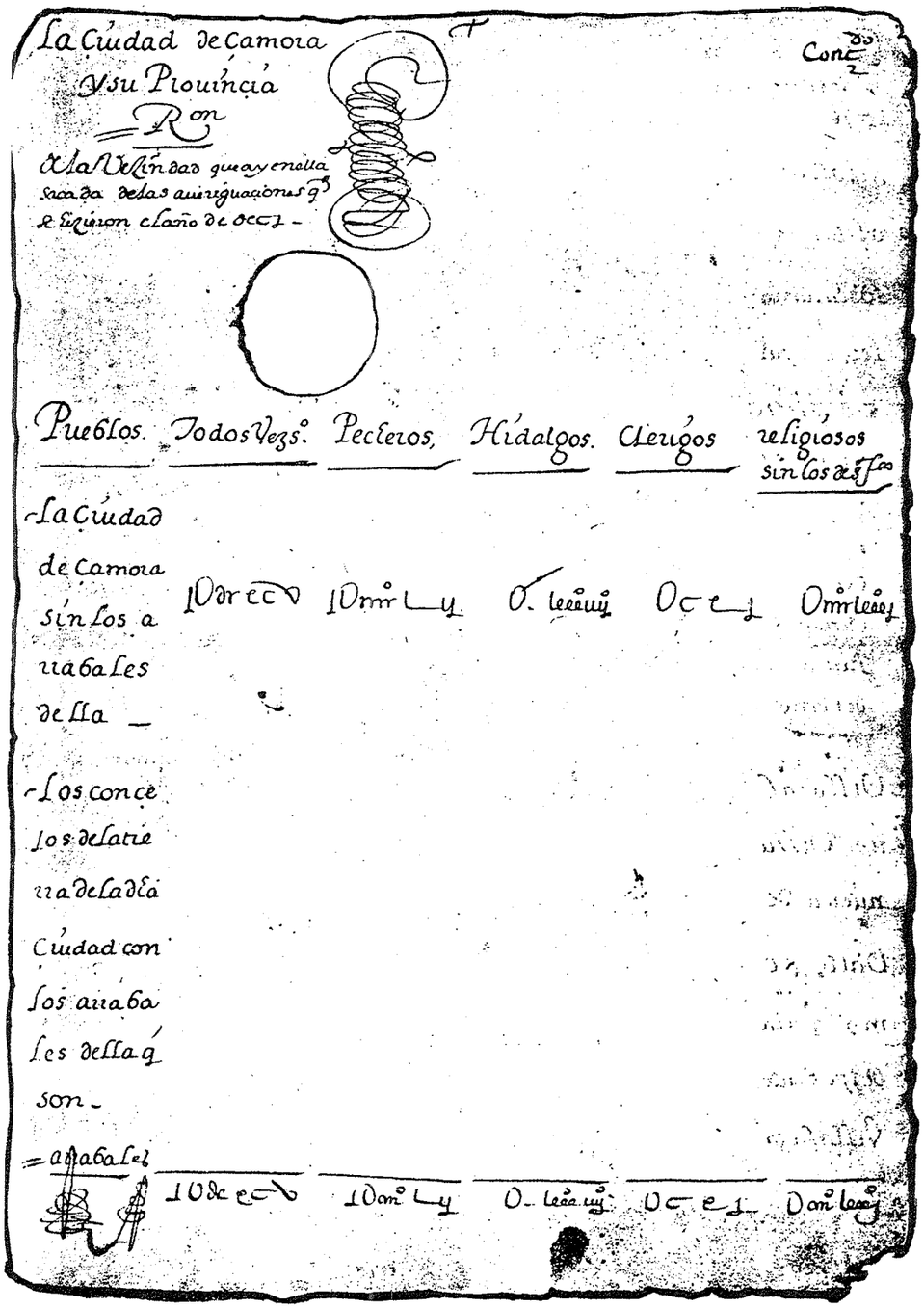

La Ciudad de Camora
y su Prouincia
Ron
de la Vezindad que ay en ella
sacada de las aueriguaciones q
se hizieron el año de 0cc1 -

Conc.do 2

Pueblos.	Todos Vezs.o	Pecheros,	Hidalgos.	Clerigos	religiosos sin los desf.os
La Ciudad de Camora sin los arrabales della	1Odrecv	1Omrlu	O. leeeuij	Ocel	Omrleeej
Los concejos de la tierra de la dha Ciudad con los arrabales della q son					
arrabales	1Odecv	1Omrlu	O. leeeuij	Ocel	Omleeej

* *Anverso de la primera hoja, folio 1, del Vecindario de* ***LA CIUDAD DE ZAMORA Y SU PROVINCIA.***

Archivo Gral. de Simancas
Legajo: 1,301 Cont. Grles.
Tamaño real: 21,5 x 31 cms.

La Çiudad de Çamora
y su Prouinçia
Rom

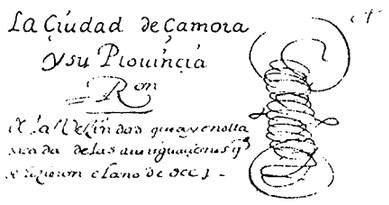

DENOMINACION ACTUAL	Pueblos	Vezinos: todos vs.	Vezinos: Pecheros	Vezinos: Hidalgos	Vezinos: Clerigos	Religiosos	Religiosos: sin los de S. Fr.co	Religiosos: frailes franc.os
Zamora	La Çiudad de Çamora sin los arrabales della	1.695	1.452	84	111	48	481	83
		[illegible]	[illegible]	[illegible]	[illegible]	-	[illegible]	-
	Los conçejos de la tierra de la dha çiudad q' son							
|Ver pg. 5|	{Primero}	10.137 (*1)	9.826	164 (*1)	147	-	-	-
		[illegible]	[illegible]	[illegible]	[illegible]	-	-	-
Fermoselle	Fermoselle	583	569	2	12	-	-	-
	Los conçejos de las aldeas de Fermoselle q' son							
|Ver pg. 10|	{Primero}	180	177	-	3	-	-	-
Venialbo	Vinialbo	326	322	-	4	-	-	-
Fresno de la Ribera	Fresno (*2)							
Mayalde	Amayalde	56	55	-	1	-	-	-
Manganeses de la Lampreana.	Maganeses	230	222	6	2	-	-	-
Santa Maria del Valle.	Sta Mª del Valle	22	20	1	1	-	-	-
		[illegible]	[illegible]	[illegible]	[illegible]	[illegible]	-	-
Moraleja de Sayago	Moraleja	86	77	8	1	-	-	-
Bamba	Bamba	39	35	3	1	-	-	-
Avedillo de Sanabria.	Avedillo	127	124	1	2	-	-	-
Sanzoles	Sançoles	103	98	4	1	-	-	-
San Román de los Infantes.	St Julián y St Roman	25	24	-	1	-	-	-
Fuentespreadas	Fuentes preadas	151	141	8	2	-	-	-
	El cubo y otro							
|Ver pg. 14|	{Primero}	102	99	1	2	-	-	-
		[illegible]	[illegible]	[illegible]	[illegible]	[illegible]	-	-
Peñausende	Pena Usende	144	142	-	2	-	-	-
Arquillinos	Arquelinos	61	59	1	1	-	-	-
	St Sebastia' esta despoblado							
Pajares de la Lampreana	Paxares con el Varrio	168	159	6	3	-	-	-
Villalcampo	Villa el Campo	141	140	-	1	-	-	-
		[illegible]	[illegible]	[illegible]	[illegible]	-	-	-

DENOMINACION ACTUAL	Pueblos.	Vezinos todos vs	Vezinos pecheros	Vezinos Hidalgos	Vezinos Clerigos	Vezinos Religos	Religiosos sin Lugar é Frcos	Religiosos frailes	Religiosos mjrs
Carbajosa; Pino; Cerezal de Aliste.	*Carbajosa y Pino Çereçal*	181	178	-	3	-	-		-
San Pedro de la Nave; Villanueva de los Corchos; Campillo.	*Sant Pedro de la nave y la Puebla y Villanueva y el Campillo*	38	37	-	1	-	-		-
Gema	*Xema*	39	33	5	1	-	-		-
	Los conçejos de la tierra de la dha villa								
|Ver pg. 10|	{R. Primero}	84	78	3	3	-	-		-
Castronuevo	*Castronuevo*	38	33	3	2	-	-		-
El Maderal	*El maderal*	81	79	1	1	-	-		-
Perilla de Castro	*Perilla*	79	77	-	2	-	-		-
	(*3)					-	-		-
Olmillos de Castro	*Olmillos*	11	11	-	-	-	-		-
Fontanillas de Castro.	*Ontanillas*	66	58	7	1	-	-		-
San Cebrián de Castro.	*St Çebrian*	129	119	8	2	-	-		-
San Pelayo (*4)	*St Pelayo*	13	10	2	1	-	-		-
Villalba de la Lampreana.	*Villalva*	124	119	3	2	-	-		-
Piedrahita de Castro.	*Piedrahita*	74	61	11	2	-	-		-
San Pedro de las Cuevas.	*St Pedro de las Cuebas*	5	5	-	-	-	-		-
Riego del Camino	*Riego*	74	69	4	1	-	-		-
Losilla	*Losilla*	41	40	-	1	-	-		-
Santa Eufemia del Barco.	*St Vicente*	8	8	-	-	-	-		-
	St Ylleforso y santo Fimia q' son çerca de St Viçente, q' el St Ylleforso esta despoblado	10	9	-	1	-	-		-
Carbajales de Alba	*Alva de liste q' es la Vª de Carvajales*	360	348	7	5	-	-		-
	Los conçejos de la dicha Villa de Caravajales que son,								
|Ver pg. 10|	{R. Primero}	522	503	8	11	-	-		-
Alcañices	*Alcañizes*	99	80	15	4	-	-		-
	Los conçejos de la tierra de la dicha Villa que son,								
|Ver pg. 11|	{R. Primero}	1.408	1.234	133	41	-	-		-

DENOMINACION ACTUAL	Pueblos	Vecinos todos vs.	Pecheros	Hidalgos	Clerigos	Religs	Religiosos sin hacer profesion	Religiosos frailes	Religiosos monjas
Ayoó de Vidriales	Ayo	118	115	1	2	-	-	-	
	Los conçejos de la tierra de la dha Ayo, q' son								
|Ver pg. 12|	Primeros	75	73	-	2	-	-	-	
Mombuey	Monbuey y las compras q' son de los herederos de Pº de Losada sin el lugar de Voya	68	62	5	1	-	-	-	
							-	-	
	Los conçejos de los lugares de la tierra de mombuey y de las co'pras, que son								
|Ver pg. 13|	Primeros	781	745	20	16	-	-	-	
Boya	Boya	24	23	-	1	-	-	-	
Valdeperdices; Almendra	Valdeperdizes y almendra	25	24	-	1	-	-	-	
Fonfría	Fuenfría	55	54	-	1	-	-	-	
Santarén de los Peces; Azmesnal	Santare' y el almesnal	17	17	-	-	-	-	-	
							-	-	
Tábara	Tabara	25	24	-	1	-	-	-	
	Los concejos de la tierra de la dha villa de Tabara que son,								
|Ver pg. 12|	Primeros	336	295	29	12	-	-	-	
Alija del Infantado	Alija	99	91	5	3	-	-	-	
							-	-	
	Los conçejos de la tierra de la dicha Alija que son								
|Ver pg. 14|	Primeros	143	126	13	4	-	-	-	
Villafáfila	Villa fafila	375	320	42	13	-	-	-	
	Los conçejos de la tierra de la dha villa fafila q' son								
|Ver pág. 14|	Primeros	118	108	6	4	-	-	-	
Otero de Sariegos	Otero de Seriego q' es çerca de Villalpa'do	55	52	2	1	-	-	-	
							-	-	
Vidayanes	Vidoyañez	62	45	16	1	-	-	-	
	Castro totafe q'esta despoblado								

=== SUMARIO ===

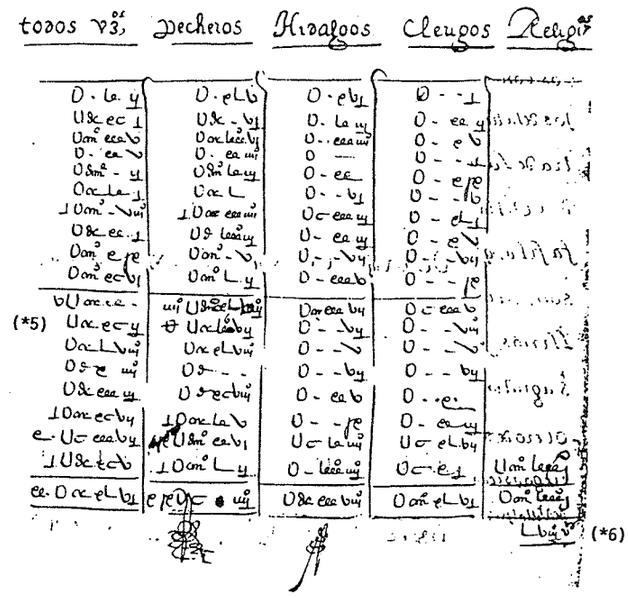

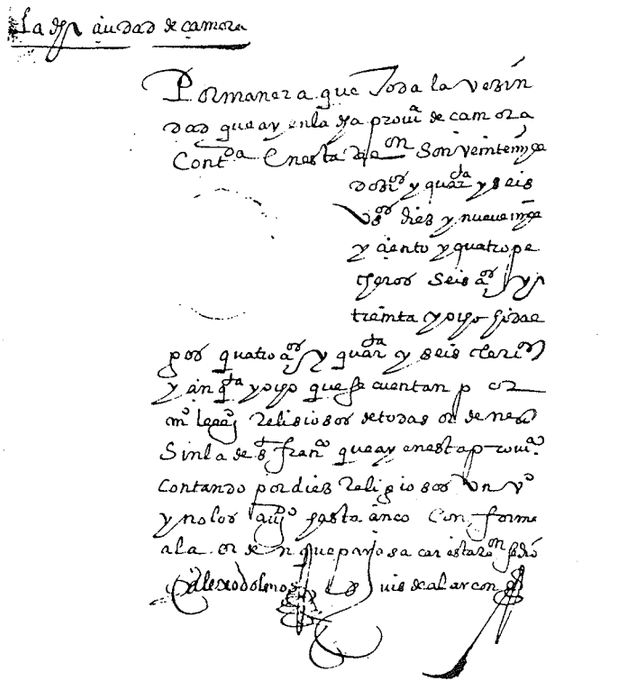

Pueblos.	Vezinos todos vs.	Pecheros	Hidalgos	Clerigos	Religiosos	Religiosos sin los de s. fran.co	Religiosos frailes	Religiosos fran.cos
MONTA:	20.246	19.104	638	446	58	-	-	-
Corrección nota (*6):	-10	-	-	-	-10	-	-	-
MONTA CORREGIDO:	20.236	19.104	638	446	48	481	83	



DENOMINACION ACTUAL	Pueblos	Vezinos todos vns	Pecheros	Hidalgos	Clerigos	Religiosos sin Lorenzo y Fr.co	Frailes	Monjas
	La tierra de la Ciudad de Çamora con sus arravales tiene los lugares siguientes:							
	=== Arrabales ===							
Pueblos agregados a la ciudad de Zamora en el siglo XIX.	*Olivares*	24	23	–	1	–	–	–
	La feria	24	23	–	1	–	–	–
	Sant Laçaro	10	10	–	–	–	–	–
	Los cabañales	26	25	–	1	–	–	–
	El sepulcro	15	14	–	1	–	–	–
	S[t] frontes	156	151	2	3	–	–	–
	Sant Spiritus	9	9	–	–	–	–	–
	Tierra de Çamora ==Partido del Vino ==							
Villaralbo	*Villar alvo*	158	155	1	2	–	–	–
	Villanueva de Val de xema, esta despoblado							
Villalazán	*Villalaza'*	55	54	–	1	–	–	–
Madridanos	*Madridanos*	33	31	–	2	–	–	–
Arriballos y Arribainos (ª)	*Arribayos arribainos q's todo un q[o]*	20	18	1	1	–	–	–
Moraleja del Vino	*La Moraleja*	186	183	2	1	–	–	–
Arcenillas	*Arçenillas*	169	167	–	2	–	–	–
Casaseca de las Chanas	*Cassa seca de las Chanas*	262	251	7	4	–	–	–
Pontejos	*Pontejos*	42	41	–	1	–	–	–
Almancaya (ª)	*El Alma'çaya*	42	38	3	1	–	–	–
Entrala	*Entrala y La Torre*	35	33	1	1	–	–	–
El Perdigón	*El perdigo'*	180	173	3	4	–	–	–
Morales del Vino	*Morales*	245	240	2	3	–	–	–
Cazurra; Sardo (paraje).	*Caçurra y Sardonal q's todo un q[o]*	58	56	1	1	–	–	–
Peleas de Abajo	*Peleas de abajo*	73	71	–	2	–	–	–
La Mañana (caserío)	*La Mañana*	21	21	–	–	–	–	–

DENOMINACION ACTUAL	Pueblos	Vezinos: todos vz.os	Vezinos: Pecheros	Vezinos: Hidalgos	Vezinos: Clerigos	Vezinos: Religiosos	Religiosos: sin los de S. Fr.co	Religiosos: frailes	Religiosos: fran.cos
San Miguel de la Ribera.	*Aldea del palo q' llaman La villa de Sant Miguel de La Rivera.*	219	191	27	1	-	-	-	
Argujillo	*Argujillo*	183	174	7	2	-	-	-	
Fuente el Carnero	*La fuente del carnero*	219	212	2	5	-	-	-	
Peleas de Arriba	*Peleas de ençima*	153	148	4	1	-	-	-	
Corrales	*Corrales*	405	394	4	7	-	-	-	
Villanueva de Campeán.	*Villanueva de Ca'pián*	21	20	-	1	-	-	-	
Casaseca de Campeán.	*Casaseca de Campian*	147	146	-	1	-	-	-	
		[illegible]	[illegible]	[illegible]	[illegible]		-	-	
Casas de los Barrios	*Los Varrios*	3	3	-	-	-	-	-	
El Vaillo (ª)	*El Vaillo*	8	6	1	1	-	-	-	
	Mermillo, esta despoblado								
San Marcial	*St marçial*	32	31	-	1	-	-	-	
Tardobispo	*Tarde obispo*	52	51	-	1	-	-	-	
	== Tierra del pan ==								
La Hiniesta	*Layniesta*	93	61	30	2	-	-	-	
Roales	*Roales*	31	31	-	-	-	-	-	
		[illegible]	[illegible]	[illegible]	[illegible]	-	-	-	
Fuente de Villanueva.	*Villanueva*	21	19	1	1	-	-	-	
Cubillos	*Cubillos*	59	51	5	3	-	-	-	
Monfarracinos	*Monforraçinos*	91	87	3	1	-	-	-	
Casilla	*Cassasola*	2	2	-	-	-	-	-	
Valcabado	*Valcavado*	50	48	1	1	-	-	-	
Molacillos	*Molaçillos*	72	70	1	1	-	-	-	
Santa Cristina (*7)	*Sancta Christina*	20	19	-	1	-	-	-	
Villagodio	*Villagodio*	7	6	-	1	-	-	-	
Casa de San Pelayo(ª)	*Sant Pelayo de La Rivera*	25	24	-	1	-	-	-	
		[illegible]	[illegible]	[illegible]	[illegible]	-	-	-	
Algodre	*Algodre*	54	51	1	2	-	-	-	
Coreses	*Coresses*	133	132	-	1	-	-	-	
Lenguar (*8)	*Lenguar*	71	70	-	1	-	-	-	
Gallegos del Pan	*Gallegos*	52	50	1	1	-	-	-	
Villalube	*Villalube*	184	182	-	2	-	-	-	
Aspariegos	*Espariegos*	56	53	1	2	-	-	-	
Pobladura de Valdaraduey.	*Pobladura de Valdaradue*	12	11	-	1	-	-	-	
Cerecinos del Carrizal.	*Çereçinos de Carrical*	41	39	-	2	-	-	-	
		[illegible]	[illegible]	[illegible]	[illegible]		-	-	

DENOMINACION ACTUAL	Pueblos	Vezinos todos vs.	Vezinos Pecheros	Vezinos Hidalgos	Vezinos Clerigos	Vezinos Religs	Religiosos sin Lorigs ni Frs	Religiosos Frailes	Religiosos Mzas
Benegiles	*Benexires*	50	49	–	1	–	–	–	
Torres del Carrizal.	*Torres*	67	63	2	2	–	–	–	
Moreruela de los Infanzones.	*Moriruela de Infanzones*	38	37	–	1	–	–	–	
Montamarta	*Monta martha*	128	99	26	3	–	–	–	
Andavias	*Andabias*	54	51	2	1	–	–	–	
Palacios del Pan	*Palaçios*	25	23	1	1	–	–	–	
Muelas del Pan	*Muelas*	231	229	–	2	–	–	–	
Villaseco	*Villaseco*	70	69	–	1	–	–	–	
		[illegible]	[illegible]	[illegible]	[illegible]	[illegible]	–	–	
Almaraz de Duero	*Almaraz*	140	139	–	1	–	–	–	
	== *Partido de Sayago* ==								
Las Enillas	*Las Enillas*	15	14	–	1	–	–	–	
Cabañas de Sayago	*Cabañas*	14	13	–	1	–	–	–	
Tamame	*Tamame*	39	37	1	1	–	–	–	
Sobradillo de Palomares.	*Sobradillo de Palomares*	54	53	–	1	–	–	–	
Mogatar	*Mogatar*	19	18	–	1	–	–	–	
Los Maniles	*Los maniles*	19	19	–	–	–	–	–	
La Cernecina	*Laserneçina*	16	16	–	–	–	–	–	
		[illegible]	[illegible]	[illegible]	[illegible]	[illegible]	–	–	
Malillos	*Malillos*	40	39	–	1	–	–	–	
Sogo	*Sogo*	46	45	–	1	–	–	–	
Piñuel	*Pinuel y Pinueliño q's todo uno*	81	80	–	1	–	–	–	
Torrefrades	*Torre de frades*	137	136	–	1	–	–	–	
Fresno de Sayago (*9)	*Fresno de Çamora*	40	38	1	1	–	–	–	
	Fresno del obispo	97	92	4	1	–	–	–	
Figueruela de Sayago.	*Figueruela*	40	39	–	1	–	–	–	
Viñuela de Sayago	*Viñuela*	83	80	2	1	–	–	–	
		[illegible]	[illegible]	[illegible]	[illegible]	[illegible]	–	–	
Alfaraz	*Alfaraz*	58	57	–	1	–	–	–	
Escuadro (de Sayago)	*Esquadra*	61	59	1	1	–	–	–	
Almeida (de Sayago)	*Almeida*	353	350	1	2	–	–	–	
Carbellino	*Calvellino*	199	197	1	1	–	–	–	
Roelos	*Roelos*	181	179	–	2	–	–	–	
Salce	*Salze*	78	77	–	1	–	–	–	
Algusino (*10)	*Algusiño*	112	111	–	1	–	–	–	
Villar del Buey	*Villar del Buey*	188	182	4	2	–	–	–	
Pasariegos	*Pasariegos*	48	47	–	1	–	–	–	
		[illegible]	[illegible]	[illegible]	[illegible]	[illegible]	–	–	

DENOMINACION ACTUAL	Pueblos	Vezinos: todos vz.os	Vezinos: Pecheros	Vezinos: Hidalgos	Vezinos: Clerigos	Vezinos: Religiosos	Religiosos: sin los de S. Fr.co	Religiosos: frailes	Religiosos: frailes
Villamor de Cadozos.	Villamor de Cadozos	105	102	2	1	-	-	-	
Bermillo de Sayago	Mermillo	156	154	-	2	-	-	-	
Villamor de la Ladre.	Villamor de La Ladre	102	101	-	1	-	-	-	
Tuera	Tudera	65	64	-	1	-	-	-	
La Muga de Sayago	Lanuega	160	159	-	1	-	-	-	
Palazuelo de Sayago	Palaçuelo	83	82	-	1	-	-	-	
Mamoles	Mamoles	56	55	-	1	-	-	-	
Zafara	Çafara	71	70	-	1	-	-	-	
Fariza	Tariza	114	113	-	1	-	-	-	
		[illegible]	[illegible]	[illegible]	[illegible]		-	-	
Cozcurrita	Cozcorrita	34	33	-	1	-	-	-	
Badilla	Badilla	113	112	-	1	-	-	-	
Algañin	Algamín	116	115	-	1	-	-	-	
Monumenta	Mum'méta	70	69	-	1	-	-	-	
Luelmo	El huelmo	151	150	-	1	-	-	-	
Gamones	Gamones	112	111	-	1	-	-	-	
Torregamones	Torre de Gamones	180	179	-	1	-	-	-	
Villardiegua	Villar diega de la Rivera	223	222	-	1	-	-	-	
		[illegible]	[illegible]	[illegible]	[illegible]		-	-	
Villadepera	Villa de Pera	200	198	-	2	-	-	-	
Moralina	Moralina	126	124	1	1	-	-	-	
Moral de Sayago	Moral	112	111	-	1	-	-	-	
Abelón	Obelon	92	91	-	1	-	-	-	
Fresnadillo	Fresnadilla	91	89	-	2	-	-	-	
Gáname	Ganame	122	120	-	2	-	-	-	
Fadón	Fadon	72	71	-	1	-	-	-	
Fontanillas	Fontanillas	3	3	-	-	-	-	-	
Pereruela	Periruela	179	174	3	2	-	-	-	
Arcillo	Arzillo	5	5	-	-	-	-	-	
		[illegible]	[illegible]	[illegible]	[illegible]		-	-	
Carrascal de Duero	Carrascal	11	11	-	-	-	-	-	
La Tuda	Amor y La Tuda	24	23	-	1	-	-	-	
Mezquitillas (ª)	Vegas y Viguillinas y Mezquitillas q'es todo un qº	9	9	-	-	-	-	-	
	== Lugares Yermos== Tierra del vino:								
	Penilla	[illegible]	[illegible]	[illegible]	[illegible]	[illegible]	-	-	

Pueblos	Vezinos: todos vs.	Vezinos: Pecheros	Vezinos: Hidalgos	Vezinos: Clerigos	Vezinos: Religiosos	Religiosos: sin los de S. Fr.co	Religiosos: frailes	Religiosos: fran.cos
Sant Miguel de Bobadilla								
La Corneja y Valdepalaçio								
Carpintero								
Villar al vino								
El Espital								
Villagarcía								
Cassasola								
Tierra del pan:	-	-	-	-	-	-	-	
Valverde aldea Rº y los pissones								
Xixón								
== Tierra de Sayago, despobladas ==								
Los alcamines								
Judiez								
Llamas de yusso								
Llamas de susso y sessinir	-	-	-	-	-	-	-	
Villar diegua del sieno								
Villar diegua del nayo								
Pelazas								
Corporales								
Sobradillo de formariz								
Formariz								
MONTA:	10.137	9.826	164	147	-	-	-	

DENOMINACION ACTUAL	Pueblos	Vezinos todos vs	Vezinos Pecheros	Vezinos Hidalgos	Vezinos Clerigos	Vezinos Religiosos	Religiosos sin Horden ni Frailes	Religiosos Frailes
		==== Lugares de la tierra de Xema son los siguientes: ====						
Cuelgamures	Cuelgamures	17	15	1 (*11)	1 (*11)	-	-	-
El Piñero	El Piñero	37	34	2	1	-	-	-
Jambrina	La xabrina açia ximena	30	29	-	1	-	-	-
	La Mariana anda con el partido del Vino en tierra de Çamora							
	MONTA:	84	78	3 (*12)	3 (*12)	-	-	-
		==== Las aldeas de Fermosel, son las siguientes ====						
Fornillos de Fermoselle.	Fornillo	57	56	-	1	-	-	-
Cibanal	Çibañal	66	65	-	1	-	-	-
Pinilla de Fermoselle.	Pinella	57	56	-	1	-	-	-
	MONTA:	180	177	-	3	-	-	-
		==== La tierra de Caravajales que es Alva de Liste, tiene los lugares siguientes ===						
Manzanal del Barco	Mançanal	73	72	-	1	-	-	-
Marquiz de Alba	Marquid	13	11	1	1	-	-	-
Navianos de Alba	Navianos	9	9	-	-	-	-	-
Losacio	Losació	30	28	1	1	-	-	-
Muga de Alba	Muga	46	45	-	1	-	-	-
Vegalatrave	Vegalatrabe	36	32	3	1	-	-	-
Domez	Dañez	36	33	2	1	-	-	-
Losacino	Losaçino	16	16	-	-	-	-	-
Vide de Alba	Bide	9	8	1	-	-	-	-
El Castillo de Alba	Es Castillo de Alva	15	15	-	-	-	-	-
Samir de los Caños	Sant Mir	99	97	-	2	-	-	-
Bermillo de Alba	Mermillo	45	44	-	1	-	-	-
Videmala	Vide mala	56	55	-	1	-	-	-
Ricobayo	Ricobayo	39	38	-	1	-	-	-
	MONTA:	522	503	8	11	-	-	-

DENOMINACION ACTUAL	Pueblos	Vezinos todos vs	Pecheros	Hidalgos	Clerigos	Religiosos sin Las de S Fr^co	Religiosos Frailes	Religiosos Mon^as
		==== La tierra de Alcañizes, son los lugares siguientes ====						
Vivinera	Beminera	10	8	2	-	-	-	-
Arcillera	Arçillera	13	11	2	-	-	-	-
Ceadea	Çidadela	18	17	-	1	-	-	-
Moveros	Moveros	29	26	2	1	-	-	-
Blandilanes	Blandilanes	59	58	-	1	-	-	-
Castro de Alcañices	El Castro	34	33	-	1	-	-	-
Fornillos de Aliste	Hornillos	31	26	4	1	-	-	-
Mellanes	Mellanes	15	6	8	1	-	-	-
Tolilla	Tolilla	11	10	1	-	-	-	-
Lober	Lober	16	15	-	1	-	-	-
Fradellos	Fradellos	10	8	2	-	-	-	-
Flores	Flores	10	10	-	-	-	-	-
Gallegos del Rio	Gallegos del rrio	19	16	2	1	-	-	-
Valer	Valer	13	11	1	1	-	-	-
Puercas	Puercas	17	16	1	-	-	-	-
Serracin de Aliste	Serraçin	18	13	4	1	-	-	-
Cabañas de Aliste	Cavañas	9	9	-	-	-	-	-
Campo Grande de Aliste	Campo grande	11	7	4	-	-	-	-
Brecianos de Aliste	Breçianos	18	15	2	1	-	-	-
San Vicente de la Cabeza.	St Viçente	12	10	1	1	-	-	-
Palazuelo de las Cuevas	Palaçuelo	25	23	1	1	-	-	-
Las Torres de Aliste	La Torre	26	23	2	1	-	-	-
Pobladura de Aliste	Pobladura	37	31	5	1	-	-	-
Mahide	Mayd	54	42	10	2	-	-	-
Flechas	Frechas	8	8	-	-	-	-	-
Figueruela de Arriba / Figueruela de Abajo	Figueruela	62	50	10	2	-	-	-
San Pedro de las Herrerias.	Sant Pedro	15	15	-	-	-	-	-
Moldones	Moldones	41	40	-	1	-	-	-
Villarino de Manzanas	Villarino de Mançanas	11	11	-	-	-	-	-
Riomanzanas	Rio de Ma'çanas	15	12	2	1	-	-	-
Gallegos del Campo	Gallegos del campo	61	56	4	1	-	-	-
San Cristóbal de Aliste	St Xpóval	27	24	2	1	-	-	-
El Poyo	El Poyo	18	17	-	1	-	-	-
San Vitero	St Vitero	58	55	2	1	-	-	-

DENOMINACION ACTUAL	Pueblos	Vezinos: todos vz.os	Vezinos: Pecheros	Vezinos: Hidalgos	Vezinos: Clerigos	Vezinos: Religiosos	Religiosos: sin los de S. Fr.co	Religiosos: frailes	Religiosos: fran.cos
Villarino de Ceval.	Villarino de Ceval	24	21	2	1	-	-	-	
Grisuela	Grisuela	36	31	4	1	-	-	-	
Rabanales	Revanales	63	55	7	1	-	-	-	
Ufones	Ufones	8	5	3	-	-	-	-	
Matellanes	Matellanas	29	23	5	1	-	-	-	
Santa Ana	Santanas	9	9	-	-	-	-	-	
San Mamed	St mame	8	8	-	-	-	-	-	
Latedo	Latesso	17	15	1	1	-	-	-	
Villarino tras la Sierra	Villarino tras la Sierra	12	11	-	1	-	-	-	
		[illegible]	[illegible]	[illegible]	[illegible]		-	-	
San Martín del Pedroso	Sant Martín del paso	17	16	-	1	-	-	-	
Trabajos	Trabazos	70	60	9	1	-	-	-	
Sejas de Aliste	Xexas	47	41	5	1	-	-	-	
Viñas	Biñas	33	31	1	1	-	-	-	
San Blas	St Bras	24	22	1	1	-	-	-	
Ribas	Ribas	34	33	-	1	-	-	-	
Rábano de Aliste	Rabano	29	28	-	1	-	-	-	
Tola	Tola	46	40	5	1	-	-	-	
Alcorcillo	Agracillo	33	30	2	1	-	-	-	
		[illegible]	[illegible]	[illegible]	[illegible]	-	-	-	
San Juan del Rebollar.	Sant Juan	38	23	14	1	-	-	-	
	MONTA:	1.408	1.234	133	41	-	-	-	
		[illegible]	[illegible]	[illegible]	[illegible]				

==== La tierra de Ayo tiene los lugares siguientes ====

Congosta	Congosta	43	42	-	1	-	-	-
Cerracedo	Carraçedo	32	31	-	1	-	-	-
	MONTA:	75	73	-	2	-	-	-
		[illegible]	[illegible]	[illegible]	[illegible]	-	-	-

==== Tierra de Tavara son los lugares siguientes ====

San Lorenzo	St Lorenzo arrabal de Tavara	17	17	-	-	-	-	-
Faramontanos de Tábara.	Taramontanos	27	25	1	1	-	-	-
		[illegible]	[illegible]	[illegible]	[illegible]			

DENOMINACION ACTUAL	Pueblos	Vezinos: todos vz.os	Vezinos: Pecheros	Vezinos: Hidalgos	Vezinos: Clerigos	Vezinos: Religiosos	Religiosos: sin los de S. Fr.co	Religiosos: frailes	Religiosos: franc.cos
Santa Eulalia	Sta Olalla	16	12	3	1	-	-	-	-
Moreruela de Tábara	Moriruela	20	9	10	1	-	-	-	-
Pozuelo de Tábara	Paçarelo	43	42	-	1	-	-	-	-
Escober	Escober	14	13	-	1	-	-	-	-
Moratones	Moratones	10	10	-	-	-	-	-	-
San Martín de Tábara	St martín	22	21	-	1	-	-	-	-
Ferreruela	Herreruela	24	22	1	1	-	-	-	-
Sesnández	Sesbande	18	17	-	1	-	-	-	-
Abejera	Arrejera	29	23	5	1	-	-	-	-
		Dc ec b⊥	Dc le pe	D·e pe	D··vu	-	-	-	-
Riofrío de Aliste	Riofrio	30	20	9	1	-	-	-	-
Ferreras de Arriba	Herreras de encima	30	29	-	1	-	-	-	-
Casal (*13)	El cassar	7	7	-	-	-	-	-	-
Litos	Litos	11	10	-	1	-	-	-	-
Orcejón (paraje)	Orçejon	18	18	-	-	-	-	-	-
	MONTA:	336	295	29	12	-	-	-	-
		D·ec b⊥	D·lee uy	D··pe	D··u				
		Dc ec b⊥	Dc le pe	D·e pe	D··vu				
		D·eL uy	D·eL y	D··⊥	D··⊥				
		Dcc ec b⊥	Dc ec b	D·ee pe	D·e y				

==== Los lugares de la tierra de Monbuey y de las Compras, son los siguientes ====

Valparaíso	Valparaiso	82	80	-	2	-	-	-	-
Rionegro del Puente	Rionegro	68	63	2	3	-	-	-	-
Villar de Farfón	Villar de farfon	18	12	5	1	-	-	-	-
Molezuelas de las Carballedas.	Moleçuelos	94	91	2	1	-	-	-	-
Santa Eulalia de Rionegro.	Garrapatas	81	79	1	1	-	-	-	-
Otero de Centenos	Otero de çentenos	96	94	1	1	-	-	-	-
		Dcm ee pe	Dcm e pe	D·e ⊥	D··pe	-	-	-	-
Gramedo	Gramedo	31	30	-	1	-	-	-	-
Donado	Donado	15	14	-	1	-	-	-	-
Letrillas	Letrillas	18	18	-	-	-	-	-	-
Cerezal de Zanabria	Çerezal	28	27	-	1	-	-	-	-
Cernadilla	El Varrio de Çernadilla	53	45	7	1	-	-	-	-
Valdemerilla	Valde merilla	22	20	2	-	-	-	-	-
Anta de Tera	anta de Tera	33	32	-	1	-	-	-	-
		Dc··	Dc lee b⊥	D··pe	D··v		-	-	-
Sagallos	Assagallos	28	28	-	-	-	-	-	-

DENOMINACION ACTUAL	Pueblos	Vezinos: todos vezinos	Vezinos: Pecheros	Vezinos: Hidalgos	Vezinos: Clerigos	Vezinos: Religiosos	Religiosos: sin los de S. Fran.co	Religiosos: frailes franc.os
Codesal	Codeslal	58	57	-	1	-	-	-
Fresno de la Carballeda.	Fresno	56	55	-	1	-	-	-
	MONTA:	781	745	20	16	-	-	-
		[illegible]	[illegible]	[illegible]	[illegible]			
		[illegible]	[illegible]	[illegible]	[illegible]			
		[illegible]	[illegible]	[illegible]	[illegible]			
		[illegible]	[illegible]	[illegible]	[illegible]			

==== La tierra de Alija tiene los lugares siguientes ====

Coomonte	Comonte	55	50	3	2	-	-	-
La Nora	La nora	47	44	2	1	-	-	-
Cenestacio	Ginestacio	41	32	8	1	-	-	-
	MONTA:	143	126	13	4	-	-	-
		[illegible]	[illegible]	[illegible]	[illegible]	[illegible]	-	-

=== La mitad de Pobladura del Valle ===

==== La tierra de Villa fafila tiene los lugares siguientes ====

Rebellinos	Revellinos	65	58	5	2	-	-	-
San Agustín del Pozo.	St Agustín	53	50	1	2	-	-	-
	MONTA:	118	108	6	4	-	-	-
		[illegible]	[illegible]	[illegible]	[illegible]	[illegible]	-	-

==== El Cubo y Valparaiso y Las granjas, tienen los vezinos siguientes ====

El Cubo de Tierra del Vino.	El Cubo	54	52	1	1	-	-	-
Val de Paraíso (*14)	Valdeparaiso y Las granjas	48	47	-	1	-	-	-
	MONTA:	102	99	1	2	-	-	-
		[illegible]	[illegible]	[illegible]	[illegible]	[illegible]	-	-

la de la Camora y su Prouincia

Rn

de los Conuentos de todas ordenes que ay en esta Prouª

Pueblos	nombres de Conuentos	Religiossos sin los de S. Fco	Religiossos de S. Fco
Çamora	El monasterio de Sant Franco	-	70
	El monasterio de Sant geronimo	43	-
	El monasterio de frailes de Santo Domingo	30	-
	El de Descalzos françiscos	-	13
	El de St Benito	17	-
		O. ec	O. leee iij
	El monasterio de monjas de Sta maria de las Dueñas	54	-
	El de Santa Ysabel de monjas	15	-
	El de Belen de monjas	12	-
	El de Sant mani de beatas	19	-
	El de Sta Martha de monjas	42	-
	El de Sant Bernabe de monjas	36	-
	El de Sta Clara de Monjas	60	-
	Sta Marina	40	-
		O de lee viij	
	Santiago de mo'jas	42	-
	Santa Paula	16	-
	Sant Pablo de monjas	7	-
	St Juan de las Comendadoras	48	-
		113	-
		278	-
		90	83
		481	83
			481
			564
		O c e iij	O —
		O de lee viij	O —
		U - ec	O - leee iij
		O mº leee j	O - leee iij
			O mº leee j
			O de le iiij

Monta esta relacion quinientos y sesenta y quatro religiossos en esta manera

de otras ordenes sin los de S. Fco — mº leee j

los de S. Franco — leee iij

O de le iiij

Valeo de Olmos — Luis de Alarcon

NOTAS AL VECINDARIO DE ZAMORA.

La paginación se refiere a la particular de ésta provincia que figura en el margen superior derecho de cada página.

Pág. 1 (*1) Cifras del "Por menor" y del Sumario. En el "Por mayor" se cuentan 10 vecinos más".

(*2) Interlineada hay una nota que dice: *"Que se ponga un capítulo en este partido en la receptoria de que se averigue si le ba repartido servicio y le paga y no le pagando se cobre un tanto de cada vecino pechero y asimesmo la vecindad que tiene".*

Pág. 2 (*3) Suma erronea pues son 282. Este error se mantiene en el Sumario.

(*4) Hoy es una Dehesa en el término de Coreses. (Comunicación de Juan Morán, Delegado del INE en Zamora).

Pág. 4 (*5) Suma erronea proveniente de la "Relación por mayor". Son 282.

(*6) Idem. Son 48 y estos son los que suman en la horizontal anterior.

Pág. 6 (*7) Caserío perteneciente al Municipio de Zamora. (Comunicado por J. Morán).

(*8) Hoy es una dehesa en el término de Villalube. (Comunicado por J. Morán).

Pág. 7 (*9) Este pueblo estaba formado por unos vecinos dependientes de la Jurisdicción Real (Villa de Fresno de Zamora) y otros dependientes del Señorío Eclesiástico (Lugar de Fresno del Obispo), cuyas casas estaban mezcladas.

(*10) Desaparecido bajo el embalse de Almendra.

Pág. 10 (*11) No figuran en el manuscrito. En el "Por mayor" corrigen poniendo el hidalgo y el clérigo.

(*12) En el original sólo figuran dos de cada estado.

Pág. 13 (*13) Hoy es una caserío sin entidad propia del Municipio de Tábara. (Comunicado por J. Morán)

Pág. 14 (*14) Fué un convento situado en el actual término de Corrales. (Comunicado por J. Morán).

--- o ---

CENSO DE CASTILLA DE 1591

INDICE GENERAL

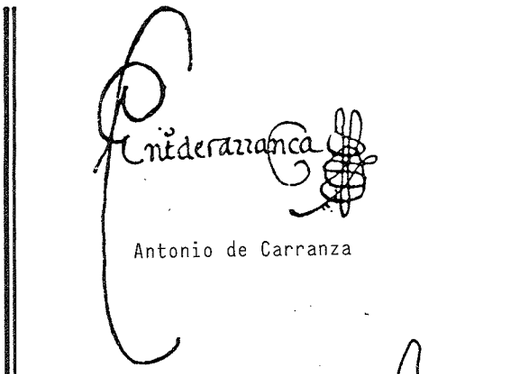

Antonio de Carranza



Gabriel de Santa Cruz



Diego González de Salas



Alejo Dolmos

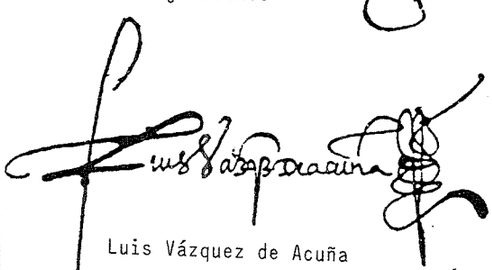

Luis Vázquez de Acuña

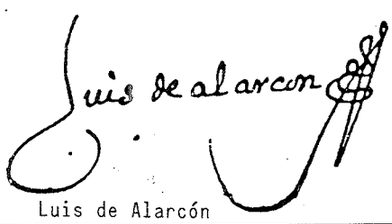

Luis de Alarcón

Firmas que autentican
el manuscrito
de los Vecindarios de 1591

INDICE GENERAL

	PAGINACION PARTICULAR DE LA PROVINCIA	PAGINACION GENERAL DE LA OBRA
Presentación	-	7
Comentario	-	9
Los censos en el siglo XVI	-	10
El marco geográfico	-	12
1. El problema del Reino de Granada	-	13
2. Delimitaciones Administrativas	-	13
3. Los núcleo de población	-	16
4. Identificación y localización de los pueblos	-	20
5. Tamaño de los concejos y densidades	-	21
6. Número de habitantes por vecino	-	26
7. Los despoblados	-	26
Notas al Comentario	-	30
TRANSCRIPCION		
Introducción	-	37
Configuración de la Obra	-	43
Relaciones de los pueblos	-	44
Relación de los Monasterios	-	47
Notas al Vecindario de la Provincia	-	47
Paginación	-	48
Notas a la Introducción	-	50
ALCARAZ Y SU PARTIDO, La ciudad de		
Relacion Por Mayor	1	53
Relacion Por Menor	2	54
Relacion de Monasterios	3	55

ASTURIAS DE OVIEDO, Principado de

Relacion Por Mayor	1	59
Monta (parcial)	2	60
Lugares que van suspendidos	2	60
Sumario y Monta final	3	61
Relacion Por Menor	4	62
Conçejos pueblos y cotos del Principado de Asturias de Oviedo que entran con la çiudad	4	62
Sumario	9	67
Relacion de Monasterios	11	69
Notas al Vecindario de Asturias	13	71

AVILA, Provincia de

Relacion Por Mayor	1	75
Monta	2	76
Sumario	3	77
Relacion Por Menor	4	78
Seismo de San Juan	4	78
Seismo de Cobaleda	5	79
Seismo de Sant Pedro	6	80
Seismo de Santiago	8	82
Seismo de Serrezuela	10	84
Seismo de Sant Vicente	10	84
Seismo de Santo Tome	11	85
Sumario de los Siete Seismos	12	86
Tierra de Bonilla y el Quixo y San Bartolome	13	87
Tierra de Villatoro	13	87
Tierra de Nava El morcuende	14	88
Tierra de la puebla de Naçiados	14	88
Tierra de molbentran sin lançahita y las torres	14	88
Tierra de la adrada	15	89
Tierra de Oropesa con la Villa de Toriço	15	89
Tierra de Arevalo	16	90
Tierra de la puente del congosto con Peñaflor	18	92
Tierra de Villafranca y Las casas del Puerto	18	92
Talavera la Vieja con el Bodon e Lapoveda sus anexos	19	93
Relacion de los Monasterios	19	93
Sumario de los Monasterios y Religiosos	21	95
Notas al Vecindario de Avila	22	96

BURGOS Y SU PROVINCIA, La çiudad de

Relacion Por Mayor	1	99
Pueblos que vienen demas	17	115
Monta y Monta final corregido	18	116
Relacion Por Menor	19	117
Cuadrilla de Gamonal	19	117
Quadrilla de Tardajos	19	117
Barrio y Estepar	19	117
Partido de Cavia	20	118
Quadrilla de Arcos	20	118
Villabascones de Samedel y otros	20	118
Partido de Juarros y Lamata	21	119
Pueblos de la Villa de Lara	22	120
Infantadgo de Cuevas rruvias	23	121
Tierra de Sant Leonarde	23	121
Partido de Espeja y Espejon	23	121
Partido de Arauzes	23	121
Pinilla de Trasmonte y Mamolar	24	122

Ciruelos y su partido	24	122
Partido de Bahabon	25	123
Santibañez y otros	25	123
Tierra de Aranda de Duero	25	123
Tierra de la Villa de Roa	25	123
Tierra de la Villa de Lerma	26	124
Partido de Nebreda	26	124
Partido de Madrigalejo	27	125
Zelada del Camino y otros	27	125
Villacopeque y otros	27	125
Revilla Vallejera y Vª Medinilla	28	126
Pedrosa de Socastro y otros	28	126
Ormaça y Villa Gutierre	28	126
Quintanilla del Monte y otros	28	126
Valdaço	29	127
MERINDAD DE BUREBA:		
Quadrilla de Caderechas	29	127
Quadrilla de Rojas	30	128
Quadrilla de la Vid y Verçosa	30	128
Quadrilla de Sancta Maria de Riba Redonda	31	129
Quadrilla de Quintanilla de Sant Garcia	31	129
Quadrilla de Pradano	32	130
Quadrilla de Cameno	32	130
Tierra de Santa Gadea	33	131
Tierra de Miranda de Hebro	33	131
Condado de Treviño	34	132
Tierra de Briones	35	133
Tierra de la Guardia	36	134
Tierra de Logroño	36	134
Tierra de Ocon	36	134
Tierra de Arnedo	37	135
Tierra de la Villa de Robles	37	135
Aldeas de Lumbreras	38	136
Tierra de Ortigosa	38	136
Valle de Sant Millan de la Cogolla	38	136
Lugares del Valle de Yzcaraiz	38	136
Tierra de Gamon	39	137
Aldeas de Santo Domingo de la Calçada	39	137
Tierra de Redecilla del Campo	40	138
Tierra de Villafranda de Montes doca	40	138
Tierra de Arlançon	40	138
Quadrilla de Sotrajeros	41	139
Merindad de Rio dovierna	41	139
Partido de Valdesantivañez	42	140
La onor de sedano y su partido	43	141
Partido de las Hormaças	44	142
LAS OCHO QUADRILLAS DE VILLADIEGO:		
Quadrilla de Villanueva de Odra	44	142
Quadrilla de Sandobal	45	143
Quadrilla de Caniçar de Amayon	45	143
Quadrilla de Amaya	46	144
Quadrilla de Valdelucio	46	144
Quadrilla del Tozo	47	145
Quadrilla del Condado	47	145
Quadrilla de Olmos	48	146
Sumario de la Vezindad de Villadiego	48	146
LAS SIETE MERINDADES DE CASTILLAVIEJA:		
Merindad de Castilla Vieja	49	147
Merindad de Sotrescueña	50	148
Merindad de Valdeporres	51	149
Valle del Alhoz de arriba	51	149
Valle de Val de Bodres	52	150

Valle de Mançanedo	53	151
Merindad de Montija	53	151
Merindad de Valdivieso	54	152
Monta de las Merindades de Castillavieja	55	153
MERINDAD DE LOSSA:		
La Junta de la Cerca	55	153
Junta de Rosseria	55	153
Junta de Sant Martin	55	153
Junta de Oteo	56	154
Junta Tras la Loma	56	154
Monta de la Merindad de Lossa	57	155
Valles de Tudela y Relloso	57	155
Valle de Valdegovia	57	155
Merindad de Cuestadunia y Partido de Allende serea	58	156
Quintana de Loranco y otros	59	157
Partido de Olmillos de Sasamon	60	158
Tierra de Nieva	60	158
Partido de Poçuengos	60	158
Partido de Yglesias	61	159
Sumario General	61	159
Relacion de Monasterios	64	162
Relacion de lugares que vienen de mas	69	167
Notas al Vecindario de Burgos	71	169

CALATRAVA DE ANDALUCIA Y SU PROVINCIA

Relacion de la Vecindad	1	177
Relacion de los Conventos	2	178

CAMPO DE CALATRAVA

Relacion Por Mayor	1	181
Monta	1	181
Relacion Por Menor	2	182
Conçejos de la Messa Maestral	2	182
Conçejos que solían ser de la dicha horden	3	183
Monta	3	183
Relacion de los Monasterios	4	184

CASTILLA (Orden de Santiago, Ocaña), **Provincia de**

Relacion de la Vecindad	1	189
Monta	2	190
Relacion de los Monasterios	3	191

CASTILLA - CAMPO DE MONTIEL, Provincia de

Relacion de la Vecindad	1	195
Relacion de Conventos y Religiosos	2	196

CIUDAD REAL

Relacion de la Vecindad	1	199
Relacion de los Monasterios	1	199

CORDOBA Y SU PROVINCIA, La çiudad de

Relacion Por Mayor	1	203
Sumario y Monta	2	204
Relacion Por Menor	3	205
Villas y lugares de la tierra de la dicha çiudad de Cordova	3	205
Lugares que dizque son del Conde de Cabra	4	206
Las Villas de Pliego y Montilla y otras	4	206
Las villas de Santo ffimia, el Viso y Torre franca y el Guijo	5	207
Las Villas de Luçena y otras	5	207
El Carpio y Morente	5	207
Lugares que vinieron demas	5	207
Lugares que son Ricos y lugares que son Pobres	6	208
Relacion de los Monasterios	7	209
Sumario de Todos los Religiosos	10	212
Notas al Vecindario de Cordoba	11	213

CORUÑA Y BETANZOS, Provincia de La

Relacion de la vecindad	1	217
Sumario y Monta	6	222
Relacion de Monasterios	7	223
Notas al Vecindario de La Coruña y Betanzos	8	224

CUENCA Y SU PARTIDO, La çiudad de

Relacion Por Mayor	1	227
Sumario y Monta	4	230
Relacion Por Menor	5	231
Tierra de Cuenca	5	231
Tierra y arrabales de la Villa de Moya	8	234
Tierra de la Villa de Molina	10	236
Sesma del Campo	10	236
Sesma de la Sierra	10	236
Sesma del Savinar	11	237
Tierras de Cuevas Labradas	11	237
Sesma del Pedregal	11	237
Tierra de Alarcon	13	239
Tierra del Castillo de Garcimuñoz	13	239
Tierra de Belmonte	13	239
Tierra de Villanueva de la Jara	14	240
Tierra de la Villa de Yniesta	14	240
Tierra de Jorquera	14	240
Cañete y otros pueblos	15	241
Relacion de Monasterios	16	242
Notas al Vecindario de Cuenca	18	244

GUADALAJARA, Provincia de

Relacion Por Mayor	1	249
Lugares que van suspendidos y Sumario	7	255
Relacion Por Menor	8	256
Lugares de la tierra de Guadalajara	8	256
Tierra de Xadraque con los Sesmos de Henares y Bornoba	9	257
Seysmo de Duron	11	259
Bal de Riva de Santiuste	11	259
Mirael Rio y pueblos que andan con ella	12	260
Las Ynbiernas y pueblos que andan con ella	12	260
La Villa de Tendilla y lugares que andan con ella	13	261
Cobeña, Huges y Paredes y su tierra	13	261

Tamajon y otros lugares que van con la dicha Villa	14	262
Beleña y los demas lugares que andan con ella	15	263
El Colmenar de la Sierra y su tierra	15	263
Lugares de la tierra de Beteta	16	264
Tierra de la Villa de Cifuentes	16	264
Lugares de la tierra de la Vª de Miedes	17	265
Lugares de la tierra de Mandoyana	17	265
Tierra de Vª de Galve y Baydes	18	266
Lugares que entran con la Vª de Hita	18	266
Tierra de la Vª de Buitrago con sus arrabales	19	267
Anejos de la Vª de Galapagar que andan con ella	20	268
Tierra de la Vª de Castil de Bayuela	20	268
Tierra de la Villa de Arenas	21	269
Pioz y el Pozo, los Yelamos y el Atazon	21	269
Los concejos de Cazañon y Biana	21	269
Las Villas de Yunquera y Utande	22	270
Alharilla y Torrientes	22	270
El Collado Villalba y Alpedrete	22	270
Guadarrama con el lugar de la Herrería	22	270
El Campillo y Monesterio	22	270
Roblegordo y Somosierra	22	270
Relacion de Monasterios	23	271
Notas al Vecindario de Guadalajara	26	274

HUETE Y SU PROVINCIA, La çiudad de

Relacion Por Mayor	1	279
Sumario	2	280
Suspendido	2	280
Relacion Por Menor	3	281
Tierra de Huete	3	281
Tierra de Villarejo de fuentes	5	283
Tierra de Pareja	5	283
Tierra de Montalvo	5	283
Relacion de Monasterios	6	284
Notas al Vecindario de Huete	7	285

JAEN Y SU PROVINCIA, La çiudad de

Relacion Por Mayor	1	289
Sumario y Monta parcial	2	290
Lugares que van suspendidos	3	291
Lugares que se han hallado demas y Monta Toda la Provincia	4	292
Relacion Por Menor	5	293
La tierra y Juridicion de Jaen	5	293
La çiudad de Baeça	5	293
La çiudad de Andujar	5	293
La çiudad de Ubeda	5	293
La Villa de San Esteban del Puerto	5	293
En el adelantamiento de Caçorla	7	295
Las Villas que dizque son del Conde de Paredes	7	295
Cambil y Alhabar	7	295
Relacion de los Conventos	8	296
Sumario de los Monasterios	10	298
Notas al Vecindario de Jaén	11	299

LEON Y SU PROVINCIA, La çiudad de

Relacion Por Mayor	1	303
Monta	13	315
Sumario	14	316
Lugares que van suspendidos	16	318
Lugares hallados demas	16	318
Monta corregido	18	320
Relacion Por Menor	19	321
Los conçejos de Val de Madrigal	19	321
Biadangos y Celadilla	19	321
La mediana de Arguello y la Tercia del Camino	19	321
Los conçejos del Moral	19	321
Alcotas y Calamillas	20	322
La villa de Baldesandinos y otros	20	322
Los conçejos de Grajal y otros	20	322
San Roman y otros	20	322
Santiuste, Villamunico y otros	20	322
Palanguinos y Villa Roane	21	323
Matanças, Corrillas y Valderey	21	323
Rio Castillo y otros	21	323
Çigoñal, Polvorinos y Soto	21	323
Castro, La belilla y otros	21	323
El Condado que dizen de Porma	22	324
Roperuelos y Valcabado	22	324
Cangas y Tineo	22	324
Bavia de Suso y de Yuso	22	324
Alcova y Huerga	22	324
Castro Ponce, Urones y otros	23	325
Gordaliza del Pino y otros lugares	23	325
Quintanilla, Justel y otro	23	325
Quintana del Março y otros	23	325
Travadillo y Golfer	24	326
Las Requeras y otros lugares	24	326
Ginestal y Celada	24	326
Valderrueda, Morgo Vejo y Priora	24	326
Encartacion de Curueño	25	327
Las tierras que eran de Ramiro Nuñez de Guzman	25	327
Relacion de lugares hallados demas	26	328
Relacion de Conventos	28	330
Sumario	29	331
Notas al Vecindario de León	30	332

LEON DEL ORDEN DE SANTIAGO, Partido de la Provincia de

Relacion de la vecindad	1	339
Sumario y Monta Final	4	342
Relacion de Monasterios	4	342
Notas al Vecindario de León Orden de Santiago	6	344

LUGO, Obispado de

Relacion de la vecindad	1	347
Sumario y Monta	12	358
Relacion de los Monasterios	14	360
Notas al Vecindario de Lugo	15	361

MADRID, Provincia de

Relacion Por Mayor	1	365

Sumario	2	366
Relacion Por Menor	3	367
Lugares de la tierra de la Villa de Madrid	3	367
Condado de Puñonrrostro	4	368
Tierra de Casarrubios	4	368
Barajas y El Alameda	5	369
Cubas y Griñon	5	369
Sesmo de Casarrubias	5	369
Lugares de Alcarria, Partido de Çorita	5	369
Lugares de la tierra de Maqueda	6	370
Relacion de Monasterios	7	371
Relacion de Conventos de Religiosos de la Villa de Madrid	9	373
Notas al Vecindario de Madrid	11	375
Comentario sobre la población de la Villa de Madrid	12	376

MESA ARZOBISPAL DE TOLEDO

Relacion Por Mayor	1	379
Sumario y Monta final	3	381
Relacion Por Menor	4	382
Tierra de Alcala	4	382
Tierra de Talavera, parroquia del Casar	5	383
Parroquia de Calera	5	383
Parroquia del Villar del Pedroso	5	383
Parroquia de Garvin	5	383
Parroquia de Alia	6	384
Parroquia de Estrella	6	384
Parroquia de Alcaudete	6	384
Parroquia de Almofrague	6	384
Parroquia de Horcajo	7	385
Tierra de la Villa de Illescas	7	385
Tierra de Briuega	7	385
Tierra de Uzeda	8	386
Tierra de Talamanca	8	386
Tierra de Alcolea de Torote	9	387
Adegañas de la Villa de Yepes	9	387
Relacion de Monasterios	10	388
Notas al Vecindario de la Mesa Arzobispal de Toledo	12	390

MONDOÑEDO, Provincia de

Relacion de la Vecindad	1	393
Monta corregido	4	396
Sumario	5	397
Relación de Monasterios	5	397
Notas al Vecindario de Mondoñedo	6	398

MURCIA Y SU PROVINCIA, La çiudad de

Relacion Por Mayor	1	401
Monta y Sumario	3	403
Relacion Por Menor	4	404
Tierra y juridiccion de la çiudad de Murcia	4	404
Lugares de la tierra y juridiçion de la çiudad de Lorca	4	404
Lugares de la tierra de la Villa de Segura	5	405
Relacion de Conventos	5	405
Sumario de esta relacion de Religiosos	7	407
Notas al Vecindario de Murcia	8	408

ORENSE, Provincia de

Relacion de la vecindad	1	411
Monta	9	419
Sumario	10	420
Relacion de Monasterios	11	421
Notas al Vecindario de Orense	13	423

PALENCIA Y SU PROVINCIA, La çiudad de

Relación Por Mayor	1	427
Lugares que son del Partido de la çiudad de Palencia	1	427
Lugares de la Merindad de Carrión	2	428
Lugares de la Merindad de Monçón	4	430
Merindad de Cerrato	5	431
Merindad de Saldaña	6	432
Sumario (parcial)	8	434
Lugares que van suspendidos en la Receptoria del Servicio	10	436
Tierra de la Villa de Aguilar de Campoo	11	437
Sumario y Monta Final	11	437
Relación Por Menor	13	439
Lugares de la tierra solariega de la Villa de Saldaña	13	439
Los Bassallos que el gobernador Hurtado de la Vega tiene	14	440
Lugares del Juzgado de Saldaña	15	441
Los Vassallos que el monasterio de San Román con los Abbadengos y Juzgados de Saldaña tienen	16	442
Los Vassallos que Pedro Gonzalez de Mendoza, Carlos y Juan de los Rios tienen	16	442
Los Concejos de los Lugares del Valle de Valdavia	17	443
Lugares de la tierra y alfoz de Carrión con el lugar de Cardeñosa	17	443
Lugares hallados demas en este partido	18	444
Lugares que andan con la Villa de Campoo	18	444
Lugares hallados demas en este partido	20	446
Lugares de Val de Rebible	21	447
Lugares hallados demas	22	448
Lugares del Condado de Pernia	23	449
Lugares de la tierra de Castejon	24	450
Lugares hallados demas	25	451
Lugares de la tierra de Aguilar de Campoo	25	451
Lugares hallados demas	27	453
Lugares de la tierra de Herrera de Riopisuerga	27	453
Lugares de Valderas y Valdefuentes y Gordillo	29	455
Lugares del Valle de Bezana	29	455
La Villa de Castro Verde y los lugares de su tierra	29	455
Lugares de Campo-rredondo, Alva, Cardaño de abajo y cardaño de arriba, Valcobero y Valsurbio	30	456
Los lugares de Bezerrilejo, Olleros, Mahabe y Las Ventas	30	456
Relación de Conventos de todas ordenes	31	457
Sumario y Monta esta relación	32	458
Certificaciones de 1736	33	459
Notas al Vecindario de Palencia	35	461

PONFERRADA Y SU PROVINCIA

Relación Por Mayor	1	465
Sumario y Monta	4	468
LUGARES QUE DICEN NO PAGAN SERVIÇIO POR PRIVILEGIO:	5	469
Merindad de Cornatelo	5	469
Merindad de Valcaçar	5	469
Abadía de Carraçedo	5	469
Relación Por Menor	6	470

Tierra de Ponferrada	6	470
Abbadía de San Andres despinaredo	6	470
Toreno y Libran y otros pueblos	7	471
Merindad de Cornatelo	8	472
Abbadía de Carracedo	9	473
Abbadía de Compludo	9	473
Abbadía de San Pedro de Montes	10	474
Tierra de Somoça	10	474
Merindad de Cabrera y Ribera	11	475
Tierra de Villafranca	12	476
Merindad de Corullon	12	476
Merindad de Valcaçar	13	477
Merindad de Balvoa	14	478
Valle de Ancares	15	479
Alvares y otros pueblos	15	479
Tierra de Bembibre	15	479
Merindad de Aguiar	16	480
PUEBLOS QUE VIENE AVERIGUADOS DEMAS:	18	482
Coto de Barjas	18	482
Coto de Villar	18	482
Los conçejos de las Somoças de Sant Cosme	18	482
El conçejo de Ntra. Sra. de Puy bueno	19	483
Relación de pueblos que vienen averiguados demás	20	484
Relación de Monasterios	22	486
Notas al Vecindario de Ponferrada	23	487

SALAMANCA, Provincia de

Relacion Por Mayor	1	491
Sumario	8	498
Suspendidos y Monta final	10	500
Relacion Por Menor	11	501
Quarto de Armuña	11	501
Quarto de Peña de Rey	13	503
Quarto de Villoria	17	507
Quarto de Baños	19	509
Villas y lugares de la tierra de Bexar	23	513
Anejos de la Vª de Montemayor	24	514
Lugares de la tierra de la dicha Villa de Montemayor	25	515
Lugares de la tierra de Ciudad Rodrigo	25	515
Campo de Camaçis y Balde Ledin	27	517
Campos de Algañan y Alzaba	28	518
Lugares del Campo de Robledo	29	519
Lugares del campo de Agadones y de La Vid	29	519
La Roda del Campo tierra de Ledesma	30	520
Lugares de la Roda de Villarino	31	521
La Roda de Mazuecos, tierra de Ledesma	31	521
La Roda de Mieza, tierra de Ledesma	32	522
La Roda de Ciperez, tierra de Ledesma	33	523
La Roda de Villares dardo, tierra de Ledesma	34	524
La Roda de Garçirrey, tierra de Ledesma	34	524
La Roda de Zafron, tierra de Ledesma	35	525
La Roda de Tirados, tierra de Ledesma	36	526
La Roda de Almenara, tierra de Ledesma	37	527
La Roda de Somaza, tierra de Ledesma	37	527
Anejos de la Villa de Miranda	38	528
Tierra de la Villa de Miranda	39	529
Lugares de la tierra de Coria	39	529
Lugares de la tierra de Granadilla	40	530
Lugares de la tierra de la Vª de Salbatierra	41	531
Lugares de la tierra de la Vª del Barco	41	531
Tierra de la Villa del miron	42	532

Lugares de la tierra de Piedrahita	43	533
Lugares de la tierra de Alba	44	534
El Cassar de Palomero, Palomero y Machagaz	46	536
Monsagro y Sepulveda	47	537
San Pelayo y Palaçinos	47	537
El Berrueco pardo, Sauçelle, Saldeana y Peralejos	47	537
Aldeanueva con el Aldehuela	47	537
Camayon, Baldelosa y Casasola y Juzgado de la orden de San Juan	47	537
Los concejos de Matilla y San Muñoz y Carzosillo	48	538
Piedrahita con Barrionuevo	48	538
Santiago de la Puebla y Malpartida	48	538
Los concejos de Carrascal, Huelmos y Casa sola	48	538
Cillero, termino de la Palla	48	538
Relacion de los Pueblos que han venido demas (Repetidos)	49	539
Relacion de los Monasterios	52	542
Sumario de los Religiosos	55	545
Notas al Vecindario de Salamanca	56	546

SANTIAGO Y SU PROVINCIA, La çiudad de

Relacion de los lugares y su vecindad	1	551
Sumario y Monta	11	561
Relacion de Conventos	13	563
Notas al Vecindario de Santiago	15	565

SEGOVIA Y SU PROVINCIA, La çiudad de

Relacion Por Mayor	1	569
Lugares averiguados de nuevo	5	573
Lugares suspendidos al Serviçio	5	573
Sumario y Monta	6	574
Relacion Por Menor	7	575
Sesmo de San Martin	7	575
Sesmo de Caveças	8	576
Sesmo de la Trinidad	9	577
Sesmo de Santolalla	10	578
Sesmo de Posaderas	11	579
Sesmo de San Llorente	11	579
Sesmo de Sant Millan	12	580
Sesmo de Loçoya	13	581
Sesmo de Casarrubios	13	581
Ochavo de Cantalejo tierra de Sepulveda	14	582
Ochavo de Pradena	14	582
Ochavo de la sierra de Castillejo	15	583
Ochavo de Berzimuelle	16	584
Ochavo de Navares y la Pedraza	16	584
La tierra de Maderuelo	17	585
Tierra de Fuentidueña	18	586
Tierra de Fresno	18	586
Tierra de Pedraza	19	587
Sesmo de Torrano, tierra de Ayllon	20	588
Sesmo de Baldanzo	20	588
Sesmo del Rio	20	588
Sesmo de Lizeras	20	588
Sesmo de la Sierra	20	588
Sesmo de Saldaña	21	589
Sesmo de alensierra	21	589
Tierra de Coca	21	589
Tierra de Aça	22	590
Tierra de Peñaranda	22	590

Tierra de Montejo	22	590
Tierra de Yscar	23	591
Sesmo de Hontalvilla	23	591
Seismo de Balcorria	24	592
Sesmo de Monte mayor	24	592
Sesmo de la Mata	24	592
Sesmo de Naval Mançano	25	593
Tierra de Castilnovo	25	593
Relacion de Monasterios	26	594
Sumario de Religiosos	28	596
Notas al Vecindario de Segovia	29	597

SEVILLA Y SU PROVINCIA, La çiudad de

Relacion de la vecindad	1	601
Sierra de Costantina	1	601
Sierra de Aroche	1	601
Axarafee	2	602
Provincia de Sevilla	3	603
Sumario	7	607
Suspendido y Monta Final	8	608
Relacion de los Monasterios	9	609
Notas al Vecindario de Sevilla	15	615
Estimaciones en el vecindario de Sevilla	16	616

SORIA Y SU PROVINCIA, La çiudad de

Relacion Por Mayor	1	619
Monta y Monta corregido, sin lo suspendido	7	625
Sumario	8	626
Lugares que van suspendidos en la Receptoria del Servicio	10	628
Monta final y Monta final corregido	10	628
Relacion Por Menor	11	629
Seismo de Frentes	11	629
Seismo de Tera	12	630
Seismo de Arciel	13	631
Seismo de Sant Juan	14	632
Sesmo de Lubia	15	633
La tierra del Burgo de Osma y otros lugares	18	636
La Merindad de la Villa de Cabrejas	18	636
Los lugares de Peña de alcazar y otros	19	637
La tierra de la Villa de Agreda	19	637
Lugares de Çiria y Borobia	20	638
En la tierra de la çiudad de Osma	20	638
La tierra de Santisteban	20	638
La tierra de Berlanga	21	639
Moron y su aldea y La Puebla	22	640
La tierra de Carazena con Ynes	22	640
La tierra de Calahorra	23	641
Las Villas de Erze, Torremuña y otras	24	642
LA TIERRA DE ALMANZAN:		
Seismo de Cobertelada	24	642
Seismo la Sierra	25	642
Monta y Sumario	26	644
La tierra de Monteagudo	26	644
La tierra de Calatañazor	26	644
Cobeta y su tierra de Ciruelos	27	645
La tierra de la Villa de Atienza	27	645
La tierra de Aguilar	28	646
La tierra de Fuente Pinilla	28	646

La tierra de Uzero	28	646
La tierra de Seron	29	647
La tierra de Gormaz	29	647
La tierra de Medina Çeli	30	648
La Villa de Cogolludo	33	651
La Villa de Yanguas	33	651
La Villa de Munilla	34	652
Venturiel y Las Loberas	35	653
Jubera, aldeas	35	653
La Villa de Sant Roman	35	653
Lugares de la tierra de Villanueva de los Cameros	36	654
La Villa deEnçisso	36	654
La tierra de Cornago	36	654
La tierra de Sant Pedro de Yanguas	36	654
Seismo de Carrascales	37	655
Seismo de Rio de Vea	37	655
Seismo de Oncalada	37	655
La tierra de Magaña	38	656
Relacion de Monasterios	39	657
Notas al Vecindario de Soria	41	659

TIERRAS DEL CONDE DE BENAVENTE, Provincia de las

Relacion Por Mayor	1	663
Lugares que van suspendidos	2	664
Lugares hallados demas	2	664
Sumario y Monta final	3	665
Relacion Por Menor	4	666
Lugares de la tierra y sacada de Benavente	4	666
Lugares hallados demas en esta sacada	8	670
Lugares de la tierra de Mayorga	9	671
Lugares de la tierra de Portillo	9	671
Lugares de la tierra de Almansa	10	672
Lugares de la tierra de Sanabria	11	673
Lugares hallados demas en esta juridiccion	13	675
Lugares de la tierra de Biana	15	677
Lugares que aparecen en vecindarios de 1590 (Repetidos)	17	679
Relacion de Monasterios	18	680
Notas al Vecindario de las Tierras del Conde de Benavente	19	681

TIERRAS DEL CONDESTABLE

Relacion Por Mayor	1	685
Sumario y Monta (parcial)	3	687
Relacion Por Menor	4	688
Lugares de la tierra de la Vª de Villalpando	4	688
Lugares del Balle de Tovalina	4	688
Tierra de la Vª de Medina de Pumar	6	690
Lugares que andan con la Villa de Haro	7	691
Lugares de la Quadrilla de Salas	7	691
Sanzadornin y sus aldeas	7	691
Lugares de la quadrilla de Santo Domingo de Silos	8	692
Lugares de la quadrilla del Quintanar que entra con Palaçios de Vilbiestre	8	692
Lugares de Herrera de rio pisuerga	8	692
Aldeas de Velorado y Valle de San Viçente	9	693
Villalva de losa con su vezindad	9	693
Las Villas de Santa Cruz, Soto y Garganchon	10	694
Algunos pueblos que van suspendidos de pagar	10	694
Monta final	10	694
Relacion de Monasterios	11	695

Sumario y Monta esta relacion	12	696
Notas al Vecindario de las Tierras del Condestable	13	697

TOLEDO Y SU PARTIDO, La çiudad de

Relacion Por Mayor	1	701
Sumario y Monta final	4	704
Relacion Por Menor	5	705
Tierra de la çiudad de Toledo	5	705
Tierra de Escalona	7	707
Tierra de Santa Olalla	8	708
Tierra de la Puebla de Montalvan	8	708
Relacion de los Monasterios	9	709
Pliego de las dubdas q'se han offrecido	11	711
Notas al Vecindario de Toledo	15	715

TORO, Provincia de

Relacion Por Mayor	1	719
Sumario	2	720
Relacion Por Menor de los lugares de la çiudad de Toro	3	721
Relacion de Monasterios	4	722
Relacion de Granjas y Caserios	5	723
Notas al Vecindario de Toro	6	724

TRASMIERA, Provincia de la Merindad de

Relacion Por Mayor	1	727
Lugares que se han hallado de mas	2	728
Lugares que van suspendidos	4	730
Sumario y Monta final	7	733
Relacion de los lugares que se han hallado demas (Repetidos)	8	734
Relacion Por Menor	9	735
En la Junta de Ribamontan	9	735
El Valle de Mena	9	735
El Valle de Polaciones	11	737
Los concejos del Valle de Reocin	12	738
Los concejos del Mayordomadgo de la Casa de la Vega	12	738
Los concejos de los lugares del Valle de Pielagos	13	739
Los concejos del Valle de Camargo	14	740
Los concejos de la tierra de Santander y su Abadia	14	740
MERINDAD DE TRASMIERA CON LAS JUNTAS DE CUDEYO, BOTO Y CESTO:		
Lugares de la Junta de Cudeyo	15	741
Lugares de la Junta de las Siete Villas de la Merindad de Trasmiera	16	742
Lugares de las Juntas de Boto y Cesto	16	742
Sumario y Monta	17	743
Lugares de la Tierra y juridiçion de Laredo	18	744
Lugares de la Junta de Parayas	18	744
Lugares de la tierra y jurisdiccion de la Vª de Castro Urdiales	18	744
Lugares de los Valles de Soba y Ruesga	19	745
Lugares del Valle de Villaescusa	20	746
Lugares del Valle de Cayon y Penagos	20	746
Lugares del Valle de Carriedo	21	747
Lugares del Valle de Toranzo	22	748
Lugares del Valle de Cabezon	23	749
Lugares de la tierra y juridiçion de la Villa de Santillana	23	749
Los concejos y Vasallos q'el Abbad de Santillana tiene en el Valle de la Marina	24	750
Los Vassallos que el Duque del Ynfantadgo tiene en el dicho Valle de la Marina	25	751

Lugares del Valle de Comillas que por otro nombre se dize el Valle de Alfoz de Loredo	25	751
Lugares de los Valles de Sant Viçente y Runansa	26	752
Collaçiones y Lugares del Valle de Peñamelera	27	753
Lugares del Valle de las Herrerias	28	754
Lugares del Valle de Valdaliga	28	754
Lugares del Valle de Cabuerniga	28	754
Lugares del Valle de Cieza	29	755
Lugares de los Valles de Yguna y Buelna	29	755
Lugares del marquesado y Valle de Campo	30	756
Lugares de la Merindad de Liebana	31	757
Lugares del valle de Peñarruvia	33	759
Relacion de Conventos	34	760
Notas al Vecindario de Trasmiera	35	761

TRUXILLO, La Provincia de

Relacion Por Mayor	1	765
Sumario y Monta	4	768
Relacion Por Menor	5	769
Lugares de la tierra de Truxillo	5	769
Tierra de Caceres	5	769
Tierra de Cavaña	6	770
Tierra de Alcantara	6	770
Tierra de Valencia de Alcantara	6	770
Lugares de la tierra de Garrovillas	6	770
Tierra y cercuito de Vadajoz	7	771
Lugares de la tierra de Burguillos	7	771
Tierra de Venquerencia	7	771
Condado de Velalcazar sin la villa	7	771
Tierra de Plasençia	8	772
Lugares de la campana de Alvala	9	773
Lugares que entran en la campana de La Mota	9	773
Tierra de Siruela	9	773
Tierra de Capilla	10	774
Tierra de Valverde	10	774
Lugares que van en una partida en la Receptoria (Veluis)	10	774
Tierra de Çalamea	10	744
Tierra de Medellin	10	744
Tierra de Magaçela	11	775
Lugares que van juntos en la Receptoria (Zafra)	11	775
Tierra de Galisteo	12	776
Tierra de Santibañez	12	776
Lugares que van en la Receptoria (Gata)	12	776
Xarandilla y Tornavaca	13	777
Relacion de Monasterios	13	777
Sumario de la Relacion de Monasterios	17	781
Notas al Vecindario de Truxillo	18	782

TUY Y SU PROVINCIA, La çiudad de

Relacion de la vecindad	1	787
Relacion de Conventos	3	789
Notas al Vecindario de Tuy	4	790

VALLADOLID, Provincia de

Relacion Por Mayor	1	793
Sumario y Monta parcial	5	797

Relacion Por Menor	6	798
Lugares contenidos en el capitulo de la Receptoria que esta tras el de la Vª de Valladolid	6	798
Lugares de la tierra de Medina del Campo	6	798
Lugares de la tierra de la Villa de Tordesillas	8	800
Lugares de la tierra de Olmedo	8	800
Lugares de la tierra de Peñafiel	9	801
Lugares de la tierra de la Vª de Lobaton	10	802
Lugares de la tierra de Mansilla	10	802
Lugares de la tierra de Palenzuela	11	803
Lugares de la tierra de la Vª de Rueda	12	804
Lugares de la tierra de la Villa de Ribafrechos	13	805
Lugares de la tierra de Tordehumos	13	805
Lugares de la tierra de Guardo	14	806
Lugares de la tierra de la Villa de Curiel	14	806
Villabañez, Peñalba, Sardon y Tovilla	14	806
Villa Garcia y Santo Fimia y Villanueva de los Caballeros	14	806
Olibares y Balbuena	14	806
Algunos pueblos de los que no habia razon	15	807
Sumario y Monta final corregido	15	807
Relacion de Monasterios	16	808
Sumario de los Religiosos y Monta	20	812
Notas al Vecindario de Valladolid	21	813

ZAMORA Y SU PROVINCIA, La çiudad de

Relacion Por Mayor	1	817
Sumario y Monta	4	820
Relacion Por Menor	5	821
Tierra de la Ciudad de Çamora	5	821
Lugares de la tierra de Xema	10	826
Las aldeas de Fermosel	10	826
La tierra de Carvajales que es Alva de Liste	10	826
La tierra de Alcañizes	11	827
La tierra de Ayo	12	828
Tierra de Tavara	12	828
Lugares de la tierra de Monbuey y de las Compras	13	829
La Tierra de Alija	14	830
LA MITAD DE POBLADURA DEL VALLE:		
La tierra de Villa fafila	14	830
El Cubo y Valparaiso	14	830
Relacion de Conventos	15	831
Notas al Vecindario de Zamora	16	832