

Encuesta sobre la Estructura de las Explotaciones Agrícolas 2003

Proyecto



INSTITUTO NACIONAL DE ESTADÍSTICA

Madrid, 2003

Presentación

El INE presenta en esta publicación el proyecto de la encuesta sobre la estructura de las explotaciones agrícolas 2003.

En ella se exponen las características, definiciones y fundamentos metodológicos necesarios para una mejor utilización y comprensión de ésta operación estadística.

La encuesta se enmarca dentro del programa comunitario de "encuestas sobre la estructura de las explotaciones agrícolas" y será la primera de una serie de tres encuestas por muestreo que todos los Estados miembros de la Unión Europea realizarán en los años 2003, 2005 y 2007.

Siguiendo las recomendaciones comunitarias se mantiene la metodología aplicada en anteriores operaciones, aunque se incorporan nuevas preguntas relativas a la agricultura ecológica o al desarrollo rural.

Esperamos que esta publicación sea de ayuda para todos los usuarios de esta estadística.

Carmen Alcaide Guindo
Presidenta del INE

Índice

Presentación	3	5.12.2 Tierras para pastos permanentes	17
Índice	5	5.12.3 Otras tierras	17
1 Antecedentes	7	5.13 Cultivos herbáceos	18
2 Objetivos	7	5.13.1 Cereales para grano	18
3 Contenido	7	5.13.2 Leguminosas para grano	19
4 Ambito de aplicación	8	5.13.3 Patatas	19
5 Conceptos y definiciones	8	5.13.4 Cultivos industriales	19
5.1 Explotación agrícola	8	5.13.5 Cultivos forrajeros	20
5.2 Situación geográfica de la explotación	9	5.13.6 Hortalizas	20
5.3 Titular de la explotación	10	5.13.7 Flores y plantas ornamentales	21
5.4 Personalidad jurídica y gestión de la explotación	10	5.13.8 Semillas y plántulas destinadas a la venta	21
5.4.1 Personalidad jurídica del titular	10	5.13.9 Otros cultivos	22
5.4.2 Jefe de la explotación	11	5.14 Cultivos leñosos	22
5.5 Sistemas y prácticas de explotación agroambientales	11	5.14.1 Cítricos	22
5.6 Superficie total	12	5.14.2 Frutales y bayas originarios de clima templado	22
5.7 Superficie agrícola utilizada (SAU)	13	5.14.3 Frutales y bayas originarios de clima subtropical	22
5.8 Régimen de tenencia de la tierra	13	5.14.4 Frutales de fruto seco	22
5.9 Riego	14	5.14.5 Olivar	23
5.10 Cultivos asociados	15	5.14.6 Viñedo	23
5.11 Cultivos sucesivos	15	5.14.7 Viveros	23
5.12 Aprovechamiento de la tierra	15	5.14.8 Otros cultivos permanentes	23
5.12.1 Tierras labradas	15	5.14.9 Cultivos leñosos en invernadero	23
		5.15 Superficie de base de invernadero	23
		5.16 Champiñones, setas y otros hongos cultivados	23

5.17 Gestión de elementos nutritivos	24	6.1.2 Unidades ganaderas	30
5.18 Retirada de tierras bajo el régimen de ayudas de la Unión Europea	24	6.1.3 Unidades de trabajo	30
5.19 Cultivos sucesivos secundarios	24	6.1.4 Otras unidades de medidas convencionales	30
5.20 Tipo de asociación de cultivos	24	6.2 Tipología de las explotaciones	31
5.21 Ganadería	25	7 Diseño muestral	31
5.21.1 Bovinos	25	7.1 Determinación de las explotaciones exhaustivas	31
5.21.2 Ovinos	25	7.2 Estratificación	32
5.21.3 Caprinos	26	7.3 Asignación de la muestra	32
5.21.4 Porcinos	26	7.4 Extracción sistemática	33
5.21.5 Equinos	26	7.5 Muestra reserva	33
5.21.6 Aves	26	7.6 Explotaciones hijas	33
5.21.7 Conejas madres	27	7.7 Estimadores	33
5.21.8 Colmenas	27	8 Trabajos de Campo	35
5.21.9 Otros animales	27	9 Tablas de resultados	36
5.22 Instalaciones para el almacenamiento de abonos de origen animal	27	Anexos	
5.23 Mano de obra agrícola en la explotación	27	I Modelo de cuestionario	37
5.23.1 Mano de obra familiar	28	II Lista de productos agrícolas incluidos y excluidos en la definición de explotación agrícola	55
5.23.2 Mano de obra no familiar	28	III Principales especies arbóreas forestales	65
5.24 Jornadas realizadas en la explotación por personas no empleadas directamente por el titular	29	IV Legislación de la Unión Europea	69
5.25 Desarrollo rural	29	V Equivalencia entre las características de la Unión Europea y los códigos del cuestionario	73
6 Unidades de medida y tipología de las explotaciones	30	VI Orientaciones técnico económicas	83
6.1 Unidades de medida	30	VII Modelos de tablas	87
6.1.1 Unidades de superficie	30		

1 Antecedentes

La experiencia española en encuestas generales de estructura agraria dirigidas a las explotaciones agrícolas comenzó en el INE con la realización del primer Censo Agrario de 1962. A este le siguieron los censos agrarios de los años 1972 y 1982.

A partir de la adhesión de España a la Comunidad Europea el 1 de enero de 1986, como miembro de pleno derecho, el INE se incorpora al programa comunitario de *encuestas sobre la estructura de las explotaciones agrícolas*, recogido en el Reglamento Núm. 70/66 del Consejo de las Comunidades Europeas.

La primera encuesta comunitaria se realizó en los Estados miembros en 1966/67. Posteriormente se realizaron encuestas en los años 1970/71, 1975, 1979/80, 1983 y 1985, incorporándose en cada momento modificaciones aconsejadas por la experiencia de anteriores encuestas y estableciéndose una periodicidad bienal.

España participa por primera vez en este programa comunitario con la encuesta por muestreo del año 1987. De acuerdo al Reglamento (CE) Núm. 571/88 del Consejo, relativo a la organización de encuestas comunitarias sobre la estructura de las explotaciones agrícolas durante el período 1988/1997, se han realizado una encuesta exhaustiva o censo en el año 1989 y encuestas por muestreo en los años 1993, 1995 y 1997.

Dado que la evolución de la estructura de las explotaciones agrícolas constituye un elemento de decisión importante para la orientación de la política agrícola común, el nuevo Reglamento (CE) Núm. 2467/96 del Consejo modifica el Reglamento anterior para ampliarlo al período 1998/ 2007. En él se establece la obligatoriedad de realizar una encuesta exhaustiva o censo entre el 1 de diciembre de 1998 y el 1 de marzo de 2001, en relación a la campaña agrícola 1999 ó 2000 y encuestas por muestreo para las campañas agrícolas de los años 2003, 2005 y 2007.

El Reglamento (CE) Núm. 143/2002 de la Comisión modifica el Anexo I del Reglamento (CEE) Núm. 571/88 del Consejo y fija

la lista de características comunitarias para las encuestas del período 2003 a 2007.

La nueva encuesta de 2003, cuyo proyecto es objeto de la presente publicación, mantiene, en líneas generales el esquema de los últimos censos y encuestas para facilitar el estudio de la evolución de la agricultura y la comparabilidad de los datos.

2 Objetivos

La Encuesta de 2003 tiene como objetivos fundamentales los siguientes:

a) Evaluar la situación de la agricultura española y seguir la evolución estructural de las explotaciones agrícolas, así como obtener resultados comparables entre todos los Estados miembros de la Unión Europea.

b) Cumplir con la normativa legal fijada por la Unión Europea en los diferentes reglamentos del Consejo, así como atender a los requerimientos estadísticos nacionales y otras solicitudes internacionales de información estadística acerca del sector agrario.

3 Contenido

De acuerdo con sus objetivos fundamentales, la de 2003 viene definida por las características que integran los diferentes cuadros del cuestionario:

- I Identificación de la explotación
- II Titular
- III Personalidad jurídica y gestión de la explotación
- IV Superficie total
- V Sistemas y prácticas de explotación agroambientales
- VI Régimen de tenencia de la tierra
- VII Riego
- VIII Aprovechamiento de la tierra
- IX Cultivos herbáceos y barbechos

- X Huertos familiares
- XI Cultivos leñosos
- XII Invernadero y champiñón
- XIII Gestión de elementos nutritivos
- XIV Retirada de tierras bajo el régimen de ayudas de la Unión Europea
- XV Cultivos sucesivos secundarios
- XVI Tipo de asociación de cultivos
- XVII Ganadería
- XVIII Instalaciones para el almacenamiento de abonos naturales de origen animal
- XIX Mano de obra familiar
- XX Mano de obra no familiar
- XXI Jornadas realizadas por personas no empleadas directamente por el titular
- XXII Desarrollo rural
- XXIII Localización de la explotación

4 **Ámbito de aplicación**

La aplicación de la encuesta se contempla desde tres ámbitos:

ÁMBITO GEOGRÁFICO

La investigación se extiende a todo el territorio nacional: Península, Islas Baleares, Archipiélago Canario, Ceuta y Melilla.

ÁMBITO TEMPORAL

La información de la encuesta se refiere al año agrícola 2003, es decir, a la campaña agrícola comprendida entre el 1 de octubre de 2002 y el 30 de septiembre de 2003, salvo para la ganadería que la fecha de referencia es el día de la entrevista. La recogida de la información se efectuará en el último trimestre de 2003.

ÁMBITO POBLACIONAL

La población objeto de estudio viene definida por los siguientes criterios:

– Todas las explotaciones agrícolas que tengan al menos 1 Ha. de Superficie Agrícola Utilizada (SAU).

– Todas las explotaciones agrícolas que tengan al menos 0,2 Ha. SAU dedicadas a hortalizas, flores y plantas ornamentales al aire libre y en abrigo bajo o cultivos en invernadero o frutales (incluidos cítricos) de regadío o viveros.

– Las explotaciones agrícolas que tuviesen en el Censo Agrario 1999, una o más Unidades Ganaderas (UG) con un Margen Bruto Total (MBT) igual o superior a 0,75 Unidades de Dimensión Europea (UDE).

Estos tres criterios son independientes, es decir, ha de cumplirse al menos uno de ellos para que se considere que la explotación pertenece a la población objeto de estudio.

Las explotaciones netamente forestales se excluyen de la encuesta, si no cumplen las condiciones antes citadas, ya que la encuesta se refiere a explotaciones propiamente agrícolas. Sin embargo, cuando la explotación investigada tenga alguna masa forestal, ésta se recogerá en el cuestionario.

5 **Conceptos y definiciones**

5.1 EXPLOTACIÓN AGRÍCOLA

Es la unidad técnico económica de la que se obtienen productos agrarios bajo la responsabilidad de un titular.

Por productos agrarios se entienden los productos especificado en el Anexo II. Además, la explotación puede producir también otros productos y servicios complementarios (no agrícolas)

Dicha unidad técnico económica se caracteriza por la utilización en común de la mano de obra y de los medios de producción: maquinaria, tierras, edificios, abonos, etc.

Es decir, es una unidad de carácter agrícola (conjunto de tierras y/o ganado), bajo una gestión única, situada en un emplazamiento geográfico determinado y que utiliza los mismos medios de producción.

Casos especiales:

a) Se considera como una sola explotación, siempre que exista una gestión única y una unidad técnico económica.

– Una explotación que se haya repartido a nombre de varias personas por razones fiscales o de otro tipo.

– Dos o más explotaciones, que constitúan anteriormente explotaciones independientes y se hayan integrado bajo la dirección de un solo titular.

– Fincas ubicadas en diferentes términos municipales, que explote un mismo titular, con los mismos medios de producción.

b) Se anotarán, en la explotación que corresponda, las tierras utilizadas anteriormente con fines agrarios y que, continuando con vocación agraria, no han sido explotadas durante el periodo de referencia de la Encuesta. Asimismo, se recogerán las tierras no labradas aún en el caso de que su único aprovechamiento fuese la caza (cotos de caza). El terreno de los cotos se clasificará de acuerdo a la cubierta vegetal que presenten.

c) Se incluyen también:

– Las explotaciones ganaderas de toros de lidia, verracos, carneros y machos cabríos para la reproducción, acaballaderos y salas de incubación.

– Las explotaciones agrícolas de institutos de investigación, comunidades religiosas, escuelas, etc.

– Las explotaciones agrícolas de empresas industriales

– Las explotaciones comunales constituidas por praderas permanentes, pastizales y otras superficies, si se explotan por cuenta de la administración comunal o local. Se excluyen de esta explotación comunal las tierras comunales cedidas en suerte.

d) No se considerarán como explotaciones agrarias, excepto si desarrollasen otras actividades que justificasen su inclusión:

– Los picaderos, las cuadras y los terrenos utilizados para ejercicio de los caballos de carreras, si no desarrollan actividades de reproducción.

– Las perreras.

– Los comercios de animales, mataderos, ... (sin cría).

– Las empresas propietarias de ganado si no se dedican a la cría de ese ganado

– Las explotaciones de animales de tiro o trabajo, si la unidad no se dedica a la cría de los mismos.

– Los parques zoológicos, los criaderos de animales para peletería y repoblación cinegética y de especies como perros, gatos, aves ornamentales, etc.

– Los terrenos parcelados que en el día de la entrevista estén urbanizados o se hayan iniciado los trabajos de urbanización.

– Las empresas de servicios agrarios

5.2 SITUACIÓN GEOGRÁFICA DE LA EXPLOTACIÓN

Una explotación agrícola se considera, a efectos de la encuesta, situada en el municipio donde se encuentre la mayor parte de las tierras o, en caso de duda, donde radique la edificación única o principal de la explotación.

Las explotaciones agrícolas sin tierras se consideran adscritas al municipio en que el titular tenga declarado su ganado o, a falta de declaración, en el municipio donde radiquen las instalaciones ganaderas.

5.3 TITULAR DE LA EXPLOTACIÓN

Se designa como titular de la explotación la persona, física o jurídica que, actuando con libertad y con autonomía, asume el riesgo de una explotación agrícola, dirigiéndola por sí o mediante otra persona. En concreto se considera titular:

- Al propietario cuando lleve directamente sus tierras, aunque haya cedido todo o parte del poder de decisión a un jefe de explotación.
- Al arrendatario
- Al aparcerero
- A todo el que, con libertad y autonomía, dirija y asuma el riesgo de una explotación, cualquiera que sea el régimen de tenencia

Un titular, como tal, puede ejercer una triple función respecto a la explotación de la que tiene la responsabilidad técnico económica:

- a) Asumir la responsabilidad de la marcha económica o financiera y el riesgo de los resultados de la explotación.
- b) Adoptar las principales decisiones técnicas acerca de la utilización de los medios disponibles y ejercer el control administrativo sobre las operaciones de la explotación.
- c) Asegurar la gestión cotidiana de los trabajos de la explotación y tomar decisiones corrientes sobre asuntos de menor importancia.

5.4 PERSONALIDAD JURÍDICA Y GESTIÓN DE LA EXPLOTACIÓN

5.4.1 Personalidad Jurídica del Titular

Las distintas categorías de personalidad o de condición jurídica que se consideran son las siguientes:

- a) Persona física

El titular se considera como persona física a efectos de la Encuesta cuando es una persona individual o un grupo de personas individuales (hermanos, coherederos, etc.) que explotan en común un proindiviso u otra agrupación de tierras o ganados, sin haber formalizado legalmente una sociedad o agrupación.

Cuando en una explotación compartan la titularidad dos o más personas individuales, se hará constar a efectos de identificación sólo una de ellas de acuerdo con los siguientes criterios de preferencia:

- La persona que dirija la explotación o tenga mayor participación en la gestión
- La persona que tenga mayor participación en las responsabilidades financieras o económicas.
- La de mayor edad

b) Persona jurídica

Son personas jurídicas las corporaciones, asociaciones y fundaciones de interés público reconocidas por la ley y las asociaciones de interés particular, sean civiles, mercantiles o industriales a las que la ley conceda personalidad propia, independiente de la de cada uno de sus asociados.

En la encuesta se tendrán en cuenta las siguientes:

Sociedad mercantil: se considera como tal aquella agrupación de personas cuyo contrato de sociedad esté documentado en escritura pública y ésta a su vez esté inscrita en el Registro Mercantil. Dichas sociedades se clasifican en Sociedad Anónima, Responsabilidad Limitada, Colectiva y Comanditaria.

Entidad Pública: la titularidad en este caso corre a cargo de alguna de las diferentes administraciones públicas: Central, Autonómica y Local.

Cooperativa de producción: aquella agrupación que, sometiéndose a los principios y disposiciones de la Ley General de Cooperativas y a sus normas de desarrollo, se dedica, en régimen de empresa en común, a la obtención de productos agrarios.

Sociedad Agraria de Transformación (SAT): Sociedad civil de finalidad económico social para la producción, transformación y comercialización de productos agrícolas, ganaderos o forestales, debidamente inscrita en su correspondiente registro.

Otra condición jurídica: se incluirá en este epígrafe cualquier otra persona jurídica no clasificada en los anteriores apartados: Comunidad de Bienes, Sociedad Civil, etc.

5.4.2 Jefe de la explotación

Es la persona responsable de la gestión corriente y cotidiana de la explotación agrícola.

El jefe de la explotación coincide, por lo general, con el titular. En caso de no coincidir, el jefe de la explotación puede ser un miembro de la familia del titular u otra persona asalariada.

Toda explotación tendrá solamente una persona como jefe de la explotación. Será aquella que aporte la mayor contribución a la gestión de la explotación. Si esta contribución se distribuyese de igual manera, se considerará que el jefe de la explotación es la persona de mayor edad.

5.5 SISTEMAS Y PRÁCTICAS DE EXPLOTACIÓN AGROAMBIENTALES

En este apartado se recogen dos tipos de información:

a) Agricultura ecológica

Los términos agricultura biológica o agricultura orgánica son sinónimos de agricultura ecológica, pero la agricultura integrada no es agricultura ecológica.

El uso del término producción ecológica está regulado por el Reglamento (CEE) 2092/91 y por el Real Decreto 1852/1993. De acuerdo con estas normas para calificar la producción como ecológica se requiere:

– No utilización de productos químicos de síntesis como fertilizantes, plaguicidas,

– Identificación y separación de las parcelas de producción ecológica de las que no lo son.

– Duración mínima de dos años (tres para los frutales) en la aplicación de los métodos de producción ecológica (periodo de conversión).

– Estar registrada ante la Autoridad/Organismo de Control correspondiente en cada Comunidad Autónoma y someterse anualmente a control.

En la encuesta se investiga tanto la superficie en la que se aplican métodos de producción ecológica (superficie calificada), como la superficie que se encuentra en periodo de conversión. Además se investiga si se aplican métodos de producción ecológicos también a la producción animal.

Por superficie calificada de producción ecológica se entiende la superficie agrícola utilizada en la que la producción se ajusta totalmente a los principios de la producción ecológica y por tanto ha superado el periodo de conversión.

La superficie en periodo de conversión hacia métodos de agricultura ecológica se refiere a la superficie agrícola utilizada en la que se aplican métodos de agricultura ecológica, pero en la que todavía no a finalizado el necesario periodo de conversión, es decir, desde el momento de su registro inicial ante la Autoridad/Organismo de Control hasta los dos (o tres) años.

Las técnicas de producción ecológica de producción animal consisten en:

– Alimentación a base de producción ecológica

– Selección de razas adaptadas

– Prevención de enfermedades

– Uso preferente de productos fitoterapéuticos

– Superficie mínima por animal (carga ganadera limitada)

– Minimización del impacto de los residuos

– Periodo de conversión, variable en función de la especie

La ganadería intensiva, así como las explotaciones ganaderas sin tierras no pueden ser ganadería ecológica.

b) Ayuda a compromisos agroambientales

Las ayudas por los compromisos agroambientales están establecidas en el Real Decreto 4/2001 y en el Real Decreto 708/2002. En estos decretos se describen más de cien actuaciones o compromisos susceptibles de recibir ayuda como por ejemplo la mejora del barbecho tradicional, el control integrado de plagas, agricultura ecológica, lucha contra la erosión en cultivos herbáceos, conservación y mantenimiento de construcciones de pallozas o teitos, ganadería ecológica, apicultura ecológica, Para recibir estas ayudas es necesario comprometerse a aplicar estas medidas por un periodo mínimo de cinco años y además, a seguir, en toda la explotación, una serie de buenas prácticas agrarias habituales (establecidas en el Anexo I del Real Decreto 708/2002).

Estos compromisos pueden agruparse en los nueve siguientes:

1. Extensificación de la producción agraria
2. Variedades autóctonas en riesgo de erosión genética
3. Técnicas ambientales de racionalización en el uso de productos químicos
4. Lucha contra la erosión en medios frágiles
5. Protección de flora y fauna en humedales
6. Sistemas especiales de explotación con alto interés medioambiental
7. Uso eficiente del agua y fomento de la extensificación de la producción
8. Protección del paisaje y prácticas de prevención de incendios
9. Gestión integrada de las explotaciones ganaderas extensivas

En la encuesta se pregunta si la explotación se beneficia de alguna ayuda, distinta de las relativas a la agricultura ecológica, por sus compromisos agroambientales. Es decir, si la explotación recibe ayuda por la aplicación de alguna de las actuaciones mencionadas, **salvo que la ayuda sea por agricultura ecológica, ganadería ecológica o apicultura ecológica.**

No se deben confundir estas ayudas con las Indemnizaciones Compensatorias (en zonas desfavorecidas) ni con las ayudas de la Política Agraria Común (PAC), que no son ayudas por actuaciones agroambientales.

5.6 SUPERFICIE TOTAL

La superficie total de la explotación está constituida por la superficie de todas las parcelas que integran la misma: la superficie propiedad del titular, la arrendada de otros para su explotación y la superficie explotada con arreglo a otras formas de tenencia. Se excluyen las superficies de propiedad del titular pero cedidas a terceras personas, para su explotación u otros usos.

La superficie total de la explotación comprende las tierras labradas, tierras para pastos permanentes y otras tierras.

Deben incluirse, por tanto:

– Las superficies que formando parte de la explotación, es improductiva o no susceptible de aprovechamiento vegetal apreciable, como baldíos, eras, pedregales,

– Las tierras que siendo propiedad de la explotación, estén ocupadas por aguas, caminos y otras vías.

– Las superficies de los suelos de edificaciones, afecten o no a la producción agrícola, se incluyen en la superficie de la explotación si están situadas dentro o contiguas a los terrenos de la misma. Por ejemplo, la vivienda en el pueblo o las cuadras no se incluyen en la superficie total si no están dentro o contiguas a la explotación.

Las superficies tomadas en arrendamiento exclusivamente para aprovechamiento de pasto, de rastrojeras, caza o recogida de productos comprados sin recoger, se incluyen en la superficie del propietario o arrendador y no se consideran pertenecientes a la explotación del que las aprovecha, ya que en este caso, sólo se arrienda la utilización del producto pero no de la parcela en sí.

5.7 SUPERFICIE AGRÍCOLA UTILIZADA (SAU)

Es el conjunto de la superficie de tierras labradas y tierras para pastos permanentes. Las tierras labradas comprenden los cultivos herbáceos, los barbechos, los huertos familiares y las tierras consagradas a cultivos leñosos.

5.8 RÉGIMEN DE TENENCIA DE LA TIERRA

Esta característica sólo se refiere a las explotaciones agrícolas con tierras y es la forma jurídica bajo la cual actúa el titular de la explotación.

Una misma explotación puede estar constituida por tierras bajo distintas formas de tenencia:

a) Tierras en propiedad: se consideran como tales a efectos de la Encuesta, aquellas sobre las que el titular tiene derecho de propiedad, con título escrito o sin el, y las que han sido explotadas pacífica e ininterrumpidamente por el titular durante treinta años como mínimo sin pago de renta. También se consideran en este grupo las tierras en usufructo.

En las unidades de carácter familiar, se toman como explotadas en propiedad las tierras que forman parte de la explotación y algún miembro del núcleo familiar tiene derecho de propiedad sobre ellas; igualmente se consideran en propiedad las tierras que, formando parte de una explotación cuyo titular es una asociación de hecho, pertenecen a cualquiera de los asociados.

No se considera incluidas en este grupo ni en la explotación, las tierras propiedad del titular cedidas a terceros. En las explotaciones cuyo titular es una comunidad municipal o vecinal, no forman parte de la misma las tierras que, en la campaña de referencia, han sido dadas en *suertes* o arrendamiento.

b) Tierras en arrendamiento: una tierra se lleva en arrendamiento si el titular disfruta de los aprovechamientos de la misma mediante el pago de un canon o renta, independiente de los resultados de la explotación, ya sea en metálico, en especie o en ambas cosas a la vez.

También se incluyen las tierras de cualquier otra explotación cuyo propietario las ceda en contrapartida a la prestación de un cierto trabajo o servicio, en tanto que no se trate de tierras puestas a disposición de un trabajador agrícola bajo la forma de salario.

Las tierras subarrendadas a un tercero se incluirán en la explotación de esta tercera persona, habida cuenta de que no forman parte de la explotación objeto de la encuesta.

c) Tierras en aparcería: son aquellas tierras propiedad de tercera persona cedidas temporalmente al aparcerero mediante el pago de un tanto por ciento del producto obtenido o su equivalente en efectivo. La cuantía de dicha parte depende de las condiciones locales, el tipo de empresa y la aportación del propietario.

Se considera al aparcerero como titular, siempre que exista una responsabilidad económica compartida entre propietario y aparcerero.

d) Tierras en otros regímenes de tenencia: se incluyen en este apartado las tierras no comprendidas en alguno de los regímenes anteriores: las explotadas por cesión gratuita, en fideicomiso, en litigio, en precario, en censos, foros, en régimen comunal dadas en *suertes* o arrendamiento,

5.9 RIEGO

En este apartado se recogen tres tipos de información:

a) Superficie regada de la explotación. Es la superficie de todas las parcelas que durante el periodo de referencia de la encuesta han sido efectivamente regadas al menos una vez.

b) Superficie no regada disponiendo la explotación de instalaciones y agua. Es la superficie no regada que, durante el año de referencia, podría haberlo sido por disponer la explotación de las instalaciones técnicas propias y agua suficiente.

c) Aspectos medioambientales del riego. Se recogen datos relativos a la principal fuente de agua de riego utilizada y a los principales métodos de riego empleados.

Por principal fuente de agua de riego utilizada se entiende aquella de la que procede la totalidad o la mayor parte de su volumen. Aunque una explotación pueda utilizar una o más fuentes de agua para el riego, en función del clima y las tarifas, sólo se consignará la información sobre la principal fuente que se utilizaría en un año normal o seco. En el caso de que el año de referencia hubiera sido anormalmente lluvioso, la información se referirá a otro año.

Las fuentes de agua que se consideran son las siguientes:

– Aguas subterráneas (pozo, sondeo o manantiales en la explotación) . Son aquellas situadas bajo la explotación o cerca de ella, extraídas mediante bombas de pozos perforados o excavados, o que fluyen libremente de manantiales naturales o similares. Estas aguas no se utilizan sólo por motivos de riego, sino que también pueden destinarse a otros usos en la explotación.

– Agua embalsada en la explotación. Son pequeños estanques naturales o embalses artificiales, situados totalmente dentro de la explotación o solamente utilizados por una explotación. El agua puede proceder de la lluvia o de aguas subterráneas. Si las aguas subterráneas se embalsan en la ex-

plotación exclusivamente durante la estación de riego, se incluirán en el epígrafe de aguas subterráneas.

– Lagos, ríos o cursos naturales de agua fuera de la explotación. Se consideran como tal las aguas superficiales procedentes de lagos, ríos y otros cursos de agua no construidos artificialmente por motivos de riego. Se incluyen aquí las pequeñas presas (de menos de 1000 m³) construidas únicamente para el buen funcionamiento de las bombas en pequeñas corrientes acuáticas.

– Redes comunes de abastecimiento de agua. Aguas procedentes de fuera de la explotación, distintas de las mencionadas en el apartado anterior, accesibles al menos a dos explotaciones (en general, previo abono de una tarifa). El abastecimiento del agua puede ser público o privado, independientemente de su procedencia. Se incluyen aquí las presas, canales y ríos artificiales, aunque no se hayan construido de manera específica por motivos de riego. Por norma general, se consignará aquí el agua transportada a la explotación en depósitos, excepto si procede claramente de aguas superficiales procedentes de lagos, ríos y otros cursos de agua no construidos artificialmente por motivos de riego.

– Con aguas desaladas. Aguas procedentes de fuentes altamente salinas, como el Atlántico o el Mediterráneo, que se tratan para reducir la concentración salina (desalinización) antes de su uso, o de fuentes salobres de determinados ríos o lagunas (con bajo contenido salino), que pueden utilizarse directamente, sin tratar.

– Con aguas depuradas. Aguas procedentes del tratamiento de aguas residuales que se facilita al usuario como agua residual reciclada.

Los métodos de riego que se consideran son:

– Por aspersión. Procedimiento por el que las plantas reciben el agua de riego mediante propulsión del agua a alta presión en forma de lluvia artificial.

– Localizado. Forma de riego en la que se localiza el agua del suelo mediante emisores localizados, estando controlado para cada planta la cantidad de agua suministrada (goteo, microaspersión, exudación, ...).

– Por gravedad. Forma de riego por la que el agua se aplica sobre la parcela, bien por inmersión de toda la superficie o bien canalizando el agua a lo largo de pequeños surcos entre las filas de cultivo, utilizando la fuerza de la gravedad (a pie, a manta, ...).

– Por otros métodos. Se incluye en esta clase cualquier otro método distinto de los considerados anteriormente.

5.10 CULTIVOS ASOCIADOS

Son cultivos asociados los que coexisten, durante todo o parte del ciclo vegetativo, sobre una misma parcela o terreno de cultivo en el curso de la campaña agrícola.

En los cultivos asociados la superficie se asigna proporcionalmente a la utilización del suelo por cada uno de los cultivos que forman la asociación.

No se considera cultivo asociado la mezcla de cultivos o cultivos mixtos, cuyos productos no se recogen por separado y que se consideran como un cultivo único, por ejemplo, los cereales mezclados.

5.11 CULTIVOS SUCESIVOS

Se consideran cultivos sucesivos los cultivos que se suceden en una misma superficie en el curso de la campaña agrícola.

En este tipo de cultivos la superficie total se adjudica al cultivo principal, considerando como tal al de mayor valor de producción. En el caso en que los valores de producción no difieran sensiblemente, se considera como cultivo principal aquél que haya ocupado el suelo la mayor parte del tiempo.

El cultivo sucesivo secundario tiene un tratamiento especial. Su definición figura en el apartado 5.19.

5.12 APROVECHAMIENTO DE LA TIERRA

En todos los epígrafes que componen los grupos que se detallan seguidamente se incluye tanto la superficie de cultivo puro, como la parte proporcional en caso de asociación y el cultivo principal en el caso de cultivos sucesivos.

La superficie total de cada explotación agrícola con tierras se clasifica, según su aprovechamiento, en tres grandes grupos: Tierras labradas, tierras para pastos permanentes y otras tierras. Las tierras correspondientes a los dos primeros grupos se clasifican a su vez en tierras de secano y de regadío, de acuerdo con las siguientes definiciones:

a) Tierras de secano

Se consideran como tales las que, durante el periodo de referencia de la encuesta, no han recibido más agua que la de la lluvia.

b) Tierras de regadío

Se consideran como tales las que, durante el periodo de referencia han recibido agua mediante un procedimiento establecido por el hombre, cualquiera que haya sido la duración o cantidad de los riegos, incluso si fueron de forma eventual.

5.12.1 Tierras labradas

Son las que reciben cuidados culturales sea cual fuere su aprovechamiento y la fecha en que se hayan realizado dentro del año agrícola. Estos cuidados culturales son los que se efectúan con azada, arado, grada, cultivador, escarificador, extirpadora, etc., no entrando dentro de esta categoría las labores de extender abono, pases de rodillo o de tabla, cortes, escardas a mano, resiembra, etc., practicadas en las praderas permanentes.

Los cultivos leñosos y aquellos cultivos que ocupan el suelo durante varios años se incluyen desde el año en que son plantados aunque no se encuentren todavía en producción.

Se consideran las siguientes clases de cultivos en las tierras labradas:

a) Cultivos herbáceos

Constituidos por aquellas plantas cuya parte aérea tiene consistencia herbácea. Los semilleros dedicados a utilización de la propia explotación se incluyen en los apartados de los cultivos correspondientes.

Son tierras aradas o cultivadas con regularidad, generalmente por el sistema de rotación de cultivos. En un sistema de rotación de cultivos, estos se suceden sobre un terreno determinado con arreglo a un plan previo. En general, los cultivos cambian cada año, pero también pueden ser plurianuales. Se incluyen en esta categoría determinados cultivos clasificados generalmente como hortalizas, plantas ornamentales o industriales (como espárragos, rosas, arbustos decorativos cultivados por sus flores u hojas, fresas, lúpulo), aunque puedan ocupar el terreno durante más de cinco años.

Los cultivos herbáceos incluyen: cereales, leguminosas, patata, cultivos industriales, cultivos forrajeros, hortalizas, flores y plantas ornamentales, semillas y plántulas destinadas a la venta y otros cultivos herbáceos.

b) Barbechos

Tierras que han permanecido en descanso durante el curso de la campaña, sin ningún cultivo pero que han recibido algunas labores.

También se incluyen en este epígrafe las tierras sembradas para abono en verde.

Dos notas diferencian claramente a estas tierras de las que más adelante se clasifican en el grupo de *tierras cultivables no labradas*:

– Las tierras clasificadas como barbechos forman parte de la rotación o alternativa de cultivos.

– El barbecho se justifica en la técnica de laboreo *dry farming* porque permite un mayor aprovechamiento del agua de lluvia, con lo que el cultivo puede extenderse a zonas áridas.

c) Huertos familiares

Superficies destinadas al cultivo de productos agrarios hortofrutícolas (incluida la patata), cuya producción se dedica principalmente al autoconsumo en la explotación. Su superficie ha de ser inferior a 5 áreas (500 m²).

Toda la superficie cuya producción se comercialice regularmente se consignaran en otros epígrafes, incluso si una parte de los productos los consume el titular y su familia. Las superficies que produzcan forraje para cualquier animal, incluso el destinado a los animales que serán consumidos por el titular y su familia, se anotarán en sus respectivos apartados. Se excluyen los jardines, parques y céspedes.

d) Cultivos leñosos

Constituidos por aquellas plantas cuya parte aérea tiene consistencia leñosa. Son cultivos no incluidos en el régimen de rotación, distintos de las praderas permanentes, que ocupan las tierras durante largos periodos no necesitando ser trasplantados después de cada cosecha.

Se excluyen las superficies forestales.

Se recogen todas las superficies plantadas incluso si todavía no están en producción.

Dentro de este grupo se incluyen los viveros (excluidos los viveros forestales no comerciales que se encuentren en el bosque y que se incluyan en la superficie forestal), así como las plantas para trenzar (mimbre, caña, junco, ...).

Los cultivos leñosos incluyen: frutales, olivar, viñedo, viveros de cultivos leñosos no forestales, cultivos leñosos en invernadero y otros cultivos permanentes.

5.12.2 Tierras para pastos permanentes

Son tierras no incluidas en la rotación de cultivos, dedicadas de forma permanente (por un periodo de cinco años o más) a la producción de hierba, ya sea cultivada (sembrada) o natural (espontánea).

Estas superficies pueden utilizarse para pastos o segarse para ensilado o heno.

Se consideran los siguientes tipos:

a) Prados o praderas permanentes

Tierras dedicadas permanentemente a la producción de hierba, características de zonas con cierto grado de humedad y cuyo aprovechamiento prioritario se realiza mediante siega. Pueden recibir algunos cuidados culturales como resiembra, abonado, pases de rodillo o tabla, Se excluyen los cultivos forrajeros por incluirse en cultivos herbáceos.

b) Otras superficies utilizadas para pastos

Otros terrenos no comprendidos en el apartado anterior, siempre que se hayan utilizado como pasto para el ganado, situados frecuentemente en suelos de mala calidad, como zonas accidentadas o a gran altitud, no mejorados normalmente mediante abonado, cultivo, siembra ni drenado.

En general, estas superficies se destinan al pasto extensivo, no toleran una alta densidad de ganado y no acostumbran a segarse.

Se incluyen las dehesas a pastos y también el erial y el matorral cuando sobre ellos se ha realizado algún aprovechamiento ganadero.

5.12.3 Otras tierras

Se trata de aquellas tierras que formando parte de la explotación no constituyen lo que se ha denominado *superficie agrícola utilizada* (SAU).

Se distinguen las siguientes modalidades:

a) Erial

Terreno que se caracteriza por su escaso rendimiento y que no ha proporcionado ningún aprovechamiento ganadero.

b) Espartizal

Terreno con población principal de esparto o albardín cuya producción no se recolecta pues en el caso de haber obtenido algún rendimiento debe registrarse dentro del grupo de cultivos leñosos, formando así parte de la SAU.

c) Matorral

Terreno con predominio de arbustos espontáneos: jara, brezo, aulaga, tojo, retama, romero, tomillo, palmito, coscoja, piorno, lentisco,

d) Especies arbóreas forestales

Se incluyen en esta modalidad las superficies cubiertas de especies arbóreas forestales, que no son utilizadas principalmente con fines agrícolas o con otros fines distintos de los forestales. Están incluidas las choperas en el interior o en el exterior de los bosques, los montes de castaños y nogales destinados principalmente a la producción de madera, las plantaciones de árboles de Navidad y los viveros forestales que se encuentren en bosques y se destinen a las necesidades propias de la explotación.

Se incluyen igualmente las superficies cubiertas de árboles o arbustos forestales que ejercen principalmente una función de protección, así como las líneas de árboles que hay fuera de los bosques y los linderos arbolados que por su importancia se considere conveniente incluir en la superficie arbolada.

En el caso de asociación de cultivos agrícolas y silvícolas, la superficie se distribuirá en proporción a la utilización del suelo.

Se excluyen los nogales y castaños destinados principalmente a la producción frutícola, las otras plantaciones no forestales, los mimbrerales, los viveros forestales comerciales y los demás viveros forestales situados fuera del bosque.

Las superficies arboladas se clasifican según las especies arbóreas forestales que componen su población en:

- Frondosas: superficies forestales cubiertas por árboles frondosos (eucalipto, encinar, roble, ...) al menos en un 75 por ciento.
- Resinosas: superficies forestales cubiertas por especies coníferas (pino, enebro, abeto, ...) al menos en un 75 por ciento.
- Mixtas: superficies forestales que no se incluyen en ninguno de los dos casos anteriores.

También se clasifican por el destino que se da a su producción en:

- No comerciales: superficies arboladas cuya producción se destina principalmente al consumo propio o se utiliza para la conservación del medio ambiente, la protección del terreno o como límite entre explotaciones.
- Comerciales: superficies arboladas cuya producción se destina principalmente a la venta (madera, leña u otros productos forestales con fines lucrativos).

e) Otras superficies

Se incluyen en este epígrafe aquellas tierras que formando parte de la superficie total (ST) de la explotación no son SAU ni pertenecen a ninguno de los apartados anteriores, correspondientes al grupo de *otras tierras*. Así, se registra:

- Cultivables no labradas. Se trata de superficies que siendo agrícolas no han sido utilizadas por razones económicas, sociales u otras de análogas características y no forman parte intencionada de la rotación de cultivos. Estas superficies pueden ser utilizadas de nuevo con medios normalmente disponibles en la explotación.
- Baldíos, eras, construcciones, canteras, etc. Son superficies que sin ser utilizadas directamente para la producción vegetal, son necesarias para la explotación (suelo ocupado por construcciones, cuadras, eras, caminos, ...) o bien aquellas superficies

que no son aptas para la producción agrícola, es decir, aquellas que no pueden ponerse en cultivo, sino es mediante la ayuda de unos medios muy poderosos que no se encuentran normalmente en la explotación (baldíos, canteras, roquedales, ...).

5.13 CULTIVOS HERBÁCEOS

Se distinguen los siguientes cultivos herbáceos:

5.13.1 Cereales para grano

Dentro de este grupo se incluyen aquellos cereales cuyo destino principal es el consumo humano o animal del grano, formado y seco, considerándose como subproducto la paja. También se incluyen las mezclas de cereales como, por ejemplo, el tranquillón (mezcla de trigo y centeno). Se excluyen los cereales recolectados para consumo en verde, dado que estos tienen la consideración de cultivos forrajeros. También se excluyen aquellos destinados al sector no alimentario, como la cebada para carburante que se incluiría dentro de cultivos industriales.

Dentro de este grupo se distinguen las siguientes especies:

- Trigo blando
- Trigo duro
- Cebada
- Avena (incluidas las posibles mezclas con: trigo, cebada o centeno)
- Centeno (incluido tranquillón)
- Arroz
- Maíz (se excluye el maíz forrajero que se incluye en cultivos forrajeros y el maíz dulce para consumo humano que se incluye en hortalizas)
- Sorgo
- Otros (incluidas otras mezclas de cereales): triticale, mijo, alforjón, alpiste,

Las dos especies de trigo mencionadas se diferencian claramente por el destino de sus harinas. Así, el trigo blando, que es el más común, se destina a la panificación, mientras que las harinas del trigo duro no son buenas para la panificación y se emplean para pastas y sémolas.

Otro criterio diferenciador entre dichas especies es el precio, así la variedad de trigo duro consigue en los mercados precios más altos que las de trigo blando.

5.13.2 Leguminosas para grano

Se incluyen aquellas leguminosas cuyo destino principal es el consumo humano o animal del grano, formado y seco, considerándose como subproducto la paja. Si se acorta el ciclo vegetativo para así realizar un aprovechamiento en verde, dichas leguminosas se registran en el grupo de hortalizas, cuando se trate de consumo humano, o en cultivos forrajeros si el destino fuese el consumo animal.

Se distinguen los siguientes grupos:

- Garbanzos.
- Judías secas.
- Lentejas.
- Guisantes, habas, haboncillos, altramuzes.
- Vezas.
- Otras leguminosas grano, como yeros, algarroba, alhova, almortas, ..., incluidas las mezclas aunque sean con cereales.

5.13.3 Patatas

Este epígrafe se refiere tanto a las patatas cultivadas en terreno de labor, como a las patatas en cultivo hortícola.

5.13.4 Cultivos industriales

Son cultivos herbáceos cuyo producto precisa para su utilización final un previo proceso industrial. Se incluyen las semillas de plantas oleaginosas (girasol, cártamo, colza, soja, cacahuete y otras).

Se consideran las superficies dedicadas al cultivo de las siguientes especies:

- Remolacha azucarera: aquella cuyo destino es la producción de azúcar y de alcohol. Se excluye, por tanto, aquella cuyo destino es la producción de forraje para consumo animal, así como la dedicada a la producción de semilla.
- Caña de azúcar
- Algodón
- Cáñamo
- Lino textil
- Otros cultivos textiles. Otras plantas cultivadas principalmente por su contenido en fibra: yute, abacá, sisal, kenaf,
- Girasol
- Cártamo
- Lino oleaginoso
- Soja
- Colza y nabina
- Otros cultivos oleaginosos. Otras plantas cultivadas principalmente por su contenido en aceite, recolectadas en granos secos: mostaza, adormidera, sésamo, chufa, cacahuete,
- Tabaco
- Lúpulo
- Plantas aromáticas, medicinales y especias (pimiento para pimentón, azafrán, anís, lavanda y espliego, manzanilla, belladona, genciana, menta, regaliz, salvia, caléndula,

valeriana, perejil, hinojo, angélica, comino, digital, hisopo, jasmín, mejorana, melisa, hierbabuena, amapola, hierba doncella, pisillo, ...).

– Otras plantas industriales: achicoria,

5.13.5 Cultivos forrajeros

Son cultivos cuyo destino exclusivo es la alimentación ganadera, pudiendo consumirse en *verde* o sometidos a algún proceso de conservación (ensilado, henificado, ...). Los cultivos *en verde* (en contraposición a los de *grano seco*) se utilizan normalmente para permitir que pascen el ganado o para recolectarlos verdes, pero también pueden recolectarse secos, como el heno seco. En general, toda la planta salvo las raíces, se recolecta y utiliza para forraje.

Se incluirán los cultivos no utilizados en las explotaciones sino destinados a la venta, ya sea para su uso directo en otras explotaciones o para la industria. Se incluyen también los cereales y los cultivos industriales recolectados y consumidos en verde para forraje.

Se excluyen las semillas.

Se distinguen las siguientes especies:

– Raíces y tubérculos. Comprende la remolacha forrajera, plantas de la familia Brassicaceae destinadas a forraje y por extensión otras plantas cultivadas por sus raíces o tubérculos destinadas para forraje, aunque su uso habitual no lo sea como por ejemplo la zanahoria.

Se incluirán en este epígrafe todas las plantas de la familia Brassicaceae destinadas a forraje, independientemente de si se recolecta su raíz o su tallo. Ejemplos: patata, boniato, chirivía, ñame y tapioca.

– Forrajes verdes plurianuales. Gramíneas para pastizales, heno o ensilado incluidas en una rotación normal de cultivos, y que ocupen el suelo durante al menos una campaña y menos de cinco años, tanto si las siembras son de gramíneas puras como

si son de mezclas. Antes de volver a sembrarse, las superficies se labran o trabajan profundamente o las plantas se destruyen por otros medios (herbicidas).

Se incluyen aquí las mezclas de plantas predominantemente herbáceas y otros cultivos forrajeros (en general leguminosas) para pasto, recolectados verdes, así como el heno seco. No se incluirán los cultivos herbáceos anuales (que duren menos de un año de cultivo), ni las diversas especies de trébol ni las distintas variedades de alfalfa. Ejemplos: esparceta, zulla, praderas polífitas,

– Maíz forrajero. Se incluyen todos los tipos de maíz forrajero, no recolectado para grano (toda la mazorca, partes de la planta o planta completa). Ello incluye el maíz forrajero consumido directamente por los animales (sin ensilado) y la mazorca completa (grano+raquis+cáscara) recolectada como producto alimenticio o para ensilado.

– Leguminosas forrajeras como veza, yeros, algarroba, altramuces, etc.

– Alfalfa.

– Otros forrajes verdes anuales. Se incluyen aquí las diversas especies de trébol (anual o perenne), así como cereales, gramíneas, coles, calabazas, cardos forrajeros, ...).

5.13.6 Hortalizas

Bajo este epígrafe se agrupan aquellas especies destinadas al consumo humano que tienen un carácter hortícola y se obtienen tanto en cultivo hortícola o en terreno de labor. Se excluye la patata.

Dentro de este epígrafe se consideran las siguientes especies:

– De hoja o tallo: coles, repollos, coles de Bruselas, berza, espárrago, apio, lechuga, escarola, espinaca, acelga, cardo, achicoria verde, endivia, borraja, hinojo, perejil, ...

- De fruto: sandía, melón, calabaza, calabacín, pepino, pepinillo, berenjena, tomate, pimiento, fresa, fresón, ...
- De flor: alcachofa, coliflor, brócoli, ...
- Raíces y bulbos: ajo, cebolla, cebolleta, puerro, remolacha de mesa, zanahoria, rábano, nabo, ...
- Leguminosas: judías verdes, guisantes verdes, habas verdes, ...

Se obtiene la superficie cultivada en cada una de las modalidades siguientes:

- Hortalizas en terreno de labor: son las cultivadas sobre tierras que entran en la alternativa con otros cultivos no hortícolas como cereales, leguminosas para grano, cultivos industriales.
- Hortalizas en cultivo hortícola: son las cultivadas sobre tierras en las que se realiza exclusivamente el cultivo de especies hortícolas, bien al aire libre o en abrigo bajo.

En los cultivos al aire libre se excluyen todos aquellos realizados bajo cualquier tipo de cobertura, temporal o permanente, así como los cultivos enarenados al aire libre.

Dentro de los sistemas de abrigo bajo cabe mencionar los siguientes:

- a) Vallas cortavientos: barreras de árboles, cañizos o material plástico que limitan la excesiva velocidad del aire sin impedir su circulación.
- b) Acolchado: cobertura en contacto directo con el suelo, generalmente de plástico, que no comporta armadura alguna.
- c) Túnel: dispositivo, habitualmente temporal, con armadura que no es visitable y que confina un determinado volumen de aire entre suelo y protección.
- d) Semillero: caso particular del anterior con permanencia muy restringida en el tiempo.
- e) Enarenado al aire libre: sistema de cultivo intensivo a base de capas de estiércol y arena que permite adelanto de cosechas,

economía de agua y empleo de aguas de cierta salinidad.

- Hortalizas en invernadero o en abrigo alto:

Se incluyen en este epígrafe aquellas especies hortícolas cultivadas durante todo o parte de su ciclo vegetativo bajo armaduras visitables, fijas o móviles, con cerramiento total o parcial, con o sin elementos de climatización. Las estructuras mencionadas suelen ser de madera o metálicas y la cobertura de lámina de plástico o vidrio.

En el caso de un invernadero móvil que haya sido utilizado como tal, la superficie que se ha de registrar se obtiene sumando las diferentes superficies cubiertas por dicho invernadero. Por el contrario, cuando el invernadero, fijo o móvil, no se haya movido y se trate de una utilización sucesiva de la misma superficie, esta sólo debe contabilizarse una vez.

En el caso de los invernaderos de varios pisos sólo se encuestará la superficie de base.

5.13.7 Flores y plantas ornamentales

Se excluyen los viveros.

Utilizando los mismos conceptos que para las hortalizas se distinguen en este caso dos formas de cultivo:

- Al aire libre y/o abrigo bajo
- En invernadero y/o abrigo alto

5.13.8 Semillas y plántulas destinadas a la venta

Se considera la superficie dedicada a la producción de semillas y plántulas destinadas a la venta, con exclusión de cereales, patatas y plantas oleaginosas las cuales se deben incluir en las rúbricas de los cultivos respectivos.

Las semillas y plantas para las necesidades propias de la explotación se incluyen

en los epígrafes a los que pertenezcan los cultivos.

Se incluyen las semillas de plantas forrajeras herbáceas.

5.13.9 Otros cultivos

Se incluyen las superficies de todos aquellos cultivos herbáceos que no se hayan incluido en las rúbricas anteriores y existan en la explotación.

Este epígrafe sólo incluye cultivos de poca importancia económica y que no puedan clasificarse en otro grupo. Las mezclas de cultivos se consignarán en otra parte, ya sea con arreglo a las definiciones de sus variables respectivas o, a falta de más datos, en el cultivo de mayor valor económico.

5.14 CULTIVOS LEÑOSOS

Se considera la superficie dedicada a cultivos leñosos en plantación regular o en diseminado. En la plantación regular los árboles presentan una distribución ordenada o geométrica, mas o menos perfecta, con una densidad superior a cuarenta árboles por Ha. y, al menos, con dos hileras paralelas.

A los árboles en diseminado se les aplica el mismo tratamiento que a los cultivos asociados, anotándose, en el epígrafe correspondiente, tanto la superficie en cultivo puro como la parte proporcional en diseminado.

Se incluyen desde el año en que son plantados, aunque todavía no estén en producción.

Se distinguen los siguientes grupos de especies de cultivos leñosos:

5.14.1 Cítricos

- Naranja
- Mandarino
- Limonero
- Otros: Pomelo, lima, ...

5.14.2 Frutales y bayas originarios de clima templado

Se consideran las siguientes especies:

- Manzano
- Peral
- Albaricoquero
- Melocotonero (incluye las variedades de nectarina y paraguay)
- Cerezo y guindo
- Ciruelo
- Higuera
- Otros: Membrillero, níspero, acerolo, granado, caqui, moral, frambueso, grose-llo, ...

5.14.3 Frutales y bayas originarios de clima subtropical

Las especies consideradas son:

- Platanera
- Aguacate
- Chirimoyo
- Kiwi
- Otros: Piña, papaya, guayaba, mango, litchi, granadilla (fruta de la pasión), chumbera, palmera datilera, ...

5.14.4 Frutales de fruto seco

- Almendro
- Avellano
- Castaño
- Nogal
- Otros: Pistacho, ...

Las especies reseñadas se incluyen en este apartado cuando su aprovechamiento principal sea el fruto. En caso contrario, se consignan dentro del apartado *especies arbóreas forestales*.

5.14.5 Olivar

La superficie destinada al cultivo de olivares se clasifica por el destino de la aceituna en:

- Aceituna de mesa
- Aceituna de almazara

5.14.6 Viñedo

La superficie de viñedo se clasifica según el destino que se da a la uva en:

- Uva de mesa
- Uva para pasas
- Uva para vinificación

En los viñedos de uvas para vinificación hay que distinguir aquellas superficies dedicadas al cultivo de variedades de uva destinadas a la producción de vinos de calidad, en regiones determinadas acogidas a las prescripciones legales correspondientes a vino con denominación de origen, de las destinadas para la elaboración de otros vinos.

Los patrones para ser injertados se incluyen en los apartados anteriores de acuerdo con el destino que se prevea vaya a darse a la futura producción.

5.14.7 Viveros

Se registra la superficie ocupada por plantas leñosas jóvenes cultivadas al aire libre y destinadas a ser trasplantadas. Se excluyen los viveros forestales, destinados a necesidades de la explotación, que se encuentren en terreno forestal.

Se consideran los siguientes apartados:

- Viveros de vid: superficies dedicadas a la obtención de materiales de reproducción vegetativa de la viña, tales como estaquillas, barbados, plantas injertadas, ..., con exclusión de las viñas madres de porta-injertos.

– Viñas madres de porta-injertos: aquellas que se dedican a la producción de patrones de viña.

– Otros viveros de cultivos leñosos. Por ejemplo: los viveros de frutales, de plantas ornamentales, los forestales (exceptuando los que se encuentren en el bosque y se destinen a las necesidades de la explotación) y los árboles y arbustos para la plantación de jardines, parques, caminos y setos, así como sus portainjertos y plantas jóvenes.

5.14.8 Otros cultivos permanentes

Se incluye en este epígrafe la superficie de todos los cultivos permanentes al aire libre que existan en la explotación y no hayan sido incluidos en las rúbricas anteriores, por ejemplo, alcaparras, pitas, moreras, mimbreras, algarrobos, junco, caña, rafia, bambú, ratán, miraguano,

5.14.9 Cultivos leñosos en invernadero

Se considera la superficie ocupada por aquellas especies leñosas que durante todo o parte del ciclo vegetativo hayan estado bajo armaduras visitables, fijas o móviles, con cerramiento total o parcial, con o sin elementos de climatización.

5.15 SUPERFICIE DE BASE DE INVERNADERO

Es la superficie ocupada por los invernaderos utilizados en la explotación. En los invernaderos móviles se inscribe la superficie una sola vez, incluso si se ha utilizado sobre varias superficies en el curso del año. En los invernaderos de varios pisos la superficie de base es la que corresponde a la planta cubierta.

5.16 CHAMPIÑONES, SETAS Y OTROS HONGOS CULTIVADOS

Comprende, exclusivamente, el cultivo de champiñones, setas y otros hongos en

edificaciones, construidas o adaptadas a tal fin, o en subterráneos, grutas y cuevas.

Se registra la superficie de lechos disponibles para el cultivo que, durante los doce meses del periodo de referencia, hayan sido rellenados, una o varias veces, con mantillo.

La superficie de lechos se contabiliza una sola vez, aunque se haya utilizado varias veces durante la campaña agrícola.

5.17 GESTIÓN DE ELEMENTOS NUTRITIVOS

Se investiga la superficie de cultivos de protección invernales.

Los cultivos de protección invernales son plantas sembradas a propósito **con el único objetivo de reducir la pérdida de sustancias fertilizantes**. Dichas pérdidas se producen por su dispersión en el aire y en las aguas superficiales o subterráneas durante el invierno o en aquellos periodos en que la tierra podría estar desnuda o ser susceptible de otras pérdidas. El interés económico de estos cultivos es bajo y su principal objetivo es la protección del suelo.

Estos cultivos no deben confundirse con los cultivos forrajeros normales de invierno, como el trigo de invierno que debe recolectarse, los pastizales de invierno o el abono en verde (barbecho). Se trata de cultivos sembrados en otoño con el único fin de reducir la pérdida de sustancias fertilizantes. Normalmente se entierran durante la primavera antes de sembrar otra cosecha y no se recolectan ni se utilizan como pasto.

5.18 RETIRADA DE TIERRAS BAJO EL REGIMEN DE AYUDAS DE LA UNIÓN EUROPEA

En este apartado se incluyen solamente las superficies por las que las explotaciones han recibido una ayuda financiera correspondiente a la retirada de tierras de cultivos herbáceos de la producción en el año de referencia de la encuesta (1-X-2002 a 30-IX-2003).

Las tierras retiradas de la **producción** de cultivos herbáceos se clasifican según el destino que se les haya dado en:

- Sin cultivo y sin utilidad económica (con o sin cubierta vegetal)
- Con cultivo:
 - Productos no alimentarios anuales (colza, ...)
 - Productos no alimentarios plurianuales (árboles, arbustos)
 - Transformadas en praderas permanentes y pastos
 - Transformadas en superficies forestales o en curso de repoblación forestal
 - Productos no alimentarios, barbecho marrón (lentejas, garbanzos y veza)
 - Otros

5.19 CULTIVOS SUCESIVOS SECUNDARIOS

Son cultivos que preceden o siguen al cultivo principal y se recogen en el curso de los doce meses del periodo de referencia.

Se excluyen los cultivos hortícolas, los cultivos en invernadero y los huertos familiares.

Se contabiliza el total de la superficie cultivada de secano y regadío distinguiendo si se dedica a:

- Cereales para grano
- Leguminosas para grano
- Oleaginosas para grano
- Otros

5.20 TIPO DE ASOCIACIÓN DE CULTIVOS

Dentro de este apartado se registra la superficie total realmente ocupada por una asociación de cultivos. Se distinguen los siguientes tipos de asociación:

- Cítricos - Cítricos
- Viñedo - Herbáceos

- Viñedo - Olivar
- Viñedo - Frutales
- Olivar - Herbáceos
- Olivar - Frutales
- Frutales - Herbáceos
- Frutales - Frutales
- Maíz - Judías
- Otros herbáceos con herbáceos
- Cultivos agrícolas - Especies forestales
- Otros cultivos asociados

5.21 GANADERÍA

Se consignan en este apartado los **animales criados** en la explotación y que se encuentren en la misma el día de la entrevista, incluidos los trashumantes y el ganado en régimen de integración o contrato. Se considera **régimen de integración** todo tipo de contrato que implica una dependencia en los suministros, animales, piensos, y en la venta. Incluye, por tanto, la integración vertical, con empresas privadas, y la integración horizontal o cooperativa.

En el cuestionario se recogen separadamente los animales que son propiedad de la explotación, de los animales que se encuentran en régimen de integración.

Las especies y clasificaciones de los animales que se consideran en la encuesta son las siguientes:

5.21.1 Bovinos

Se incluyen todos los tipos de búfalos

a) Vacas

Bovinos hembras que han parido. Comprende, en su caso, las de edad inferior a dos años si han parido. Se clasifican en:

- Vacas lecheras: vacas que, en razón de su raza o aptitud, se tienen exclusiva o principalmente para la producción de leche destinada al consumo humano o a su transformación en productos lácteos. Se incluyen las

vacas lecheras de desecho, es decir, destinadas al matadero tras su última lactancia.

- Otras vacas: vacas que, en razón de su raza o aptitud, se destinan exclusiva o principalmente para la producción de terneros y cuya producción láctea se emplea básicamente para la alimentación de sus crías. Se incluyen las vacas de trabajo y otras vacas de desecho destinadas al matadero.

b) Otros bovinos de dos años y más

- Machos: este apartado comprende los sementales, bueyes de trabajo y otros machos de edad superior a dos años.

- Novillas: se incluyen los bovinos hembras de dos o más años que no hayan parido nunca, incluso si estas hembras estuviesen preñadas el día de la entrevista.

c) Bovinos de un año a menos de dos años.

- Machos

- Hembras: se excluyen las que hayan parido

d) Bovinos menores de un año

- Machos

- Hembras

5.21.2 Ovinos

- Ovejas madres

Son hembras de la especie ovina que han parido al menos una vez. Se incluyen también en este epígrafe aquellas ovejas madres que se hayan destinado a desecho.

- Corderas para reposición

Se incluyen las hembras de la especie ovina que no han parido y cuya finalidad es reemplazar o incrementar el rebaño de madres.

- Otros ovinos

Se incluyen los animales jóvenes de ambos sexos, lechales, recentales y pascuales, cuyo destino es el sacrificio, así como los sementales y machos castrados.

5.21.3 Caprinos

– Cabras madres

Se incluyen en este epígrafe las hembras de la especie caprina que han parido al menos una vez; así como aquellas cabras madres que se hayan destinado a desecho.

– Chivas para reposición

Son hembras de la especie caprina que no han parido y cuya finalidad es reemplazar o incrementar el rebaño de madres.

– Otros caprinos

Se incluyen los animales jóvenes de ambos sexos, cabritos y chivos cuyo destino es el sacrificio, así como los sementales y machos castrados.

5.21.4 Porcinos

– Cerdas madres

Se consideran en esta rúbrica las hembras utilizadas para la reproducción que ya hayan parido. Una vez que han dejado de amamantar a los lechones y se destinan a sacrificio, como desecho, deben ser contabilizadas en el apartado de **otros porcinos**.

– Cerdas para reposición de 50 kilogramos y más

Son hembras que no han parido y cuya finalidad es reemplazar o incrementar el grupo de madres, siendo su peso vivo al menos de 50 kilogramos.

– Lechones de menos de 20 kilogramos

Se incluyen en esta rúbrica los cerdos, machos o hembras, cuyo peso vivo es inferior a 20 kilogramos; cualquiera que sea su destino.

– Otros porcinos

Comprende los animales que no se han incluido en los apartados anteriores: verracos, animales de cebo de ambos sexos cuyo peso vivo sea superior a 20 kilogramos y reproductores destinados a desecho, machos y hembras.

5.21.5 Equinos

En este capítulo se incluyen las siguientes especies:

– Caballar

Comprende todos los animales de la especie caballar, cualquiera que sea su edad, sexo, raza o aptitud: reproductores, silla, trabajo, competiciones y otros, incluidos los utilizados por la familia del titular con fines recreativos.

– Mular

Se incluyen todos los animales, mulas y burdéganos, cualquiera que sea su edad o aptitud.

– Asnal

Comprende todos los animales de la especie asnal, cualquiera que sea su edad, sexo, raza o aptitud.

5.21.6 Aves

– Gallinas

Hembras a partir de la edad de comienzo de la puesta y cuyos huevos se destinen al consumo o a la reproducción. Se incluyen también las gallinas de desecho.

– Pollitas destinadas a puesta

Animales jóvenes de la especie gallina, hembras, que todavía no iniciaron la puesta.

– Pollos de carne y gallos

Incluye los broiler y demás pollos criados para la producción de carne, ya estén en fase de cría o cebo; así como los gallos y pollitos machos destinados a la reproducción, cualquiera que sea su peso, raza y edad.

– Pavos

Comprende todas estas aves cualquiera que sea su edad, peso y destino.

– Patos

Comprende todas estas aves cualquiera que sea su edad, peso y destino.

– Ocas

Comprende todas estas aves cualquiera que sea su edad, peso y destino.

– Avestruces

Comprende todas estas aves cualquiera que sea su edad, peso y destino.

– Otras aves

Comprende palomas, codornices, faisanes perdices y pintadas criadas en cautividad, cualquiera que sea su edad y peso. Se excluyen las destinadas a la caza.

5.21.7 Conejas madres

Hembras que han parido al menos una vez, destinadas a la producción de conejos de engorde.

5.21.8 Colmenas

Se incluyen todas las colmenas tanto movilizadas como fijistas, cualquiera que sea su formato.

5.21.9 Otros animales

Comprende todos aquellos **animales de caza** criados en cautividad que no se hayan incluido en rúbricas anteriores y que pertenezcan a la explotación. Se excluy

en los animales de compañía, conejos machos, animales de peletería, ranas, caracoles o animales exóticos.

5.22 INSTALACIONES PARA EL ALMACENAMIENTO DE ABONOS DE ORIGEN ANIMAL

Se investiga si la explotación tiene instalaciones para el almacenamiento de abonos naturales de origen animal, distintas a las fosas de recogida, distinguiendo si son de estiércol sólido, purín o estiércol semilíquido, y el número de meses durante los cuales estas instalaciones pueden guardar el

estiércol producido en la explotación, sin riesgo de pérdidas ni vaciados ocasionales.

Los distintos abonos que se consideran son:

– Estiércol sólido: excrementos de animales domésticos con o sin *pajas de cama*, que eventualmente contienen una escasa cantidad de orines.

– Purín: orina de animales domésticos que eventualmente contiene un escasa cantidad de excrementos y/o agua.

– Estiércol semilíquido: estiércol en forma líquida, es decir, mezcla de excrementos y orines de animales domésticos que eventualmente contienen agua y/o una escasa cantidad de *pajas de cama*.

Por instalación de almacenamiento se entiende, en el caso del estiércol sólido, el almacenamiento en una superficie estanca con dispositivo de evacuación, con o sin cubierta. En el caso del purín y del estiércol semilíquido, se trata de un depósito estanco, con o sin cubierta, o una balsa revestida.

Sólo se consignaran las instalaciones de almacenamiento utilizadas durante los doce meses del periodo de referencia.

5.23 MANO DE OBRA AGRÍCOLA EN LA EXPLOTACIÓN

La mano de obra agrícola está constituida por todas las personas que habiendo rebasado la edad de escolaridad obligatoria hayan realizado trabajos agrícolas durante el período comprendido entre el 1-X-2002 y 30-IX-2003.

Las personas que hayan alcanzado la edad de jubilación y continúen trabajando en la explotación deberán incluirse como mano de obra agrícola.

Se considera como trabajo agrícola toda aquella actividad humana que contribuye a los resultados económicos de la explotación agrícola. Comprende:

– Trabajo de organización y gestión: compras, ventas, contabilidad.

- Trabajo para la siembra, cultivo y recolección de las cosechas.
- Trabajo para el ganado: preparación y distribución de los alimentos, ordeño, cuidados.
- Trabajo de almacenamiento y acondicionamiento en la explotación: ensilado, mizado, empaquetado.
- Trabajo de entretenimiento de edificios, maquinaria e instalaciones.

No se considera la mano de obra ocupada en la explotación por cuenta ajena o en régimen de ayuda mutua, por ejemplo, la mano de obra de una empresa de servicios agrícolas o de cooperativas. Tampoco se consideran como trabajos agrícolas de la explotación las tareas domésticas, realizadas por el titular o miembros de su familia o por el personal asalariado que no sea familiar. Quedan excluidas también las labores de fabricación de productos derivados de la producción de la explotación, como quesos o embutidos. Igualmente se excluyen los trabajos de silvicultura, caza, pesca y piscicultura, incluidos los efectuados en la explotación agrícola, así como otras actividades lucrativas no agrícolas efectuadas por la mano de obra de la explotación.

Los trabajos de transporte propios de la explotación, sólo se consideran si son efectuados por la mano de obra de la misma.

5.23.1 Mano de obra familiar

Esta característica sólo se recoge de las explotaciones agrícolas cuyo titular sea persona física. Se considera como mano de obra familiar el titular, su cónyuge y otros miembros de la familia siempre que realicen trabajos agrícolas para la explotación, ya sea de forma continua o eventual, como asalariados o no asalariados.

Se incluyen como **otros miembros de la familia del titular** los ascendientes, descendientes y otros parientes, incluidas las personas emparentadas por matrimonio o

adopción, independientemente de que vivan en la explotación o en otra parte.

De cada una de las personas que constituyen la mano de obra familiar, **incluyendo los titulares y los cónyuges del titular aunque no trabajen**, se recogen siguientes datos individuales: sexo, edad, si es jefe de la explotación, número de jornadas completas y/o parciales trabajadas en la explotación, si recibe regularmente algún tipo de remuneración y si ha ejercido alguna otra actividad lucrativa.

Por actividad lucrativa se entiende cualquier actividad, excluida la actividad relativa a los trabajos agrícolas mencionados, ejercida en contraprestación de una remuneración (retribución, salario, beneficios, honorarios, u otros ingresos por los servicios prestados, incluido el pago en especie).

Se incluirán las actividades lucrativas ejercidas en la misma explotación (terrenos de acampada, albergues para turistas, ...) o en otra explotación agrícola, así como las actividades ejercidas en un empresa no agrícola y los trabajos agrícolas realizados en otra explotación.

Por actividad principal se entiende normalmente la actividad que ocupa el mayor tiempo, mientras la actividad secundaria es la actividad que ocupa el menor tiempo.

5.23.2 Mano de obra no familiar

Es aquella que se presta por personas distintas del titular y miembros de la familia exigiendo la percepción de una contraprestación en dinero, especie o ambas cosas a la vez.

Comprende:

a) Mano de obra de los asalariados fijos, cuya prestación es continuada a lo largo del año. Recoge el número de personas clasificadas por sexo, edad e intervalos de jornadas completas, o su equivalente, trabajadas en la explotación.

También se incluye al jefe de la explotación, cuando no figure en mano de obra familiar. Se recoge el sexo, la edad, el número de jornadas completas trabajadas en la explotación y si ha ejercido o no alguna otra actividad lucrativa durante el período de referencia.

b) Mano de obra de los asalariados eventuales. Se consigna el número de jornadas realizadas, según el sexo de los trabajadores.

5.24 JORNADAS REALIZADAS EN LA EXPLOTACIÓN POR PERSONAS NO EMPLEADAS DIRECTAMENTE POR EL TITULAR

Se investiga el número de jornadas trabajadas en la explotación por personas que no han sido empleadas directamente por el titular durante los doce meses de la campaña agrícola, sino que trabajen por cuenta propia o que hayan sido contratados por terceros, como las empresas de trabajos agrícolas o cooperativas (asalariados de empresas contratadas).

Se excluirán las actividades de empresas de contabilidad agraria y el trabajo de ayuda mutua en el que no medie remuneración.

5.25 DESARROLLO RURAL

En este apartado se recoge información sobre si el titular, su cónyuge u otros miembros de su familia ejercen una actividad lucrativa directamente vinculada a la explotación y con repercusiones económicas para la misma. Si se ejerciesen varias actividades en la misma explotación deberán registrarse todas ellas.

Por actividad lucrativa directamente vinculada a la explotación se entiende cualquier actividad en la que se utilizan los recursos (superficie, edificios, máquinas, ...) o los productos de la explotación. Se excluyen las actividades silvícolas

Las actividades que se consideran son:

– Turismo, alojamiento y otras actividades lucrativas

Todas las actividades de turismo, alojamiento, visita de la explotación por turistas u otros grupos, actividades deportivas, recreativas, ... Siempre que se utilicen las superficies, los edificios u otros recursos de la explotación.

– Artesanía

Fabricación de objetos artesanales en la propia explotación por el titular, los miembros de su familia o por mano de obra no familiar, a condición que efectúen también trabajos agrícolas, sin tener en cuenta la forma en que se venden los productos.

– Transformación de productos agrícolas

Toda transformación en la explotación de un producto agrícola básico en un producto secundario transformado, tanto si la materia prima se ha producido en la explotación como si se ha adquirido en el exterior. Esto incluye entre otras cosas la elaboración de embutidos, queso, vino, conservas,

Se incluirá la venta directa a los consumidores de dichos productos agrarios, siempre que alguna de las fases de la transformación del producto tenga lugar en la explotación. No incluye por tanto la leche vendida directamente a los vecinos, pues no precisa transformación.

No se incluirá la producción de productos destinados exclusivamente al consumo propio o a la venta de posibles excedentes.

– Transformación de la madera

Transformación, en la explotación, de la madera bruta destinada a la venta (aserradero de madera de construcción, ...).

Toda transformación posterior, por ejemplo la fabricación de muebles a partir de la madera de construcción, deberá incluirse en artesanía.

– Acuicultura

Producción de peces, cangrejos, ... criados en la explotación. Se excluyen las actividades pesqueras.

– Producción de energía renovable destinada a la venta

Se incluyen las instalaciones eólicas o de biogas para la producción de electricidad, venta de productos agrícolas, paja o madera a las instalaciones de producción de energía,

No se incluye la energía renovable producida para las necesidades propias de la explotación.

– Trabajos bajo contrato realizados con equipo de la explotación

Trabajos bajo contrato generalmente realizados con material de la explotación, dentro o fuera del sector agrícola, por ejemplo: limpieza de la nieve, trabajos de arrastre, de mantenimiento del paisaje, servicios agrícolas y del medio ambiente,

– Otros

Otras actividades lucrativas distintas de las anteriores, entre otras, la cría de animales de peletería.

6 Unidades de medida y tipología de las explotaciones

6.1 UNIDADES DE MEDIDA

6.1.1 Unidades de superficie

La superficie de los cultivos se expresa en hectáreas y áreas.

6.1.2 Unidades ganaderas

Los datos de ganadería se expresan en número de cabezas o en **unidades ganaderas** (UG), que se obtienen aplicando un coeficiente a cada especie y tipo, para agregar en una unidad común diferentes especies.

Los coeficientes empleados son:

Vacas lecheras: 1; Otras vacas: 0,8; Bovinos machos de 24 meses y más: 1; Bovinos hembras de 24 meses y más: 0,8; Bovinos de 12 a menos de 24 meses: 0,7; Bovinos de menos de 12 meses: 0,4; Ovinos: 0,1; Caprinos: 0,1; Cerdas madres: 0,5; Cerdas para reposición: 0,5; Lechones: 0,027; Otros porcinos: 0,3; Equinos: 0,8; Gallinas: 0,014; Pollitas destinadas a puesta: 0,014; Pollos de carne y gallos: 0,007; Pavos, patos, ocas: 0,03; Otras aves: 0,03; Conejas madres: 0,02. Se exceptúan las colmenas y las aves-truces que no se convierten a UG.

6.1.3 Unidades de trabajo

Los datos de trabajo en la explotación se expresan en **número de jornadas completas o parciales** o bien en **unidades de trabajo-año** (UTA); una UTA equivale al trabajo que realiza una persona a tiempo completo a lo largo de un año.

En el siguiente cuadro se dan las equivalencias entre UTA, jornadas laborales, horas trabajadas y porcentaje del tiempo anual de trabajo de una persona dedicada a tiempo completo:

Porcentaje	Horas	Jornadas	UTA
> 0 a < 25%	> 0 a < 456	> 0 a < 57	> 0 a < 0,250
25 a < 50%	456 a < 912	57 a < 114	0,250 a < 0,500
50 a < 75%	912 a < 1369	114 a < 171	0,500 a < 0,750
75 a < 100%	1369 a < 1826	171 a < 228	0,750 a < 1
100%	1826 y más	228 y más	1

Una jornada parcial se computa como la mitad de una completa.

6.1.4 Otras unidades de medida convencionales

En la encuesta se utilizan también las siguientes unidades convencionales:

a) Margen Bruto (MB)

Es el saldo entre el valor monetario de la producción bruta y el valor de ciertos costes directos inherentes a esta producción.

Entre los costes directos se incluyen semillas y plantones, fertilizantes, pesticidas,

insecticidas o bien el coste de adquisición de animales, piensos y gastos veterinarios. No se contabilizan como gastos directos el trabajo, la maquinaria, las instalaciones o el mantenimiento de éstas.

Ante la imposibilidad de obtener este saldo para cada explotación individual, se calcula a nivel de Comunidad Autónoma un coeficiente normalizado denominado **margen bruto standard** (MBS) para cada actividad de las explotaciones agrícolas. Por **actividad** se entiende cada tipo de cultivo o tipo de ganado explotado en la región.

Estos coeficientes, que determinan el margen bruto de cada actividad, se basan en datos medios, calculados sobre un período de referencia de varios años. Se actualizan cada cierto tiempo, de acuerdo con las tendencias económicas.

Para la encuesta de 2003 el período de referencia de los MBS corresponde a la media de los años **1999, 2000 y 2001**.

Los MBS son facilitados por el Ministerio de Agricultura, Pesca y Alimentación.

Para cada explotación el margen bruto de una cierta actividad se calcula multiplicando su dimensión física, hectáreas o cabezas de ganado según los casos, por el coeficiente correspondiente. La suma de los márgenes brutos de todas las actividades de la explotación nos da el **margen bruto total** (MBT) de la explotación.

b) Unidad de dimensión europea (UDE)

La dimensión económica se expresa en unas unidades de medida comunitarias conocidas como **unidades de dimensión europea** (UDE). Una UDE corresponde a 1.200 Euros de margen bruto.

6.2 TIPOLOGÍA DE LAS EXPLOTACIONES

La tipología es una doble clasificación de las explotaciones agrarias de acuerdo con:

- La orientación técnico económica
- La dimensión económica

Tanto la orientación como la dimensión se determinan sobre la base del margen bruto.

La dimensión económica viene dado por el MBT de una explotación expresado en Unidades de Dimensión Europea (UDE). Su orientación técnico económica (OTE) se define en función de la proporción del margen bruto de cada actividad respecto al MBT de la explotación.

La clasificación de las explotaciones agrícolas según su OTE aparece en el anexo VI.

7 Diseño muestral

Para la Encuesta sobre la Estructura de las Explotaciones Agrícolas de los años 2003, 2005 y 2007 se va a diseñar un panel a partir del cual y por medio del establecimiento de unas reglas de filiación se puede asignar una probabilidad de selección a las explotaciones que han aparecido después del Censo Agrario de 1999.

Esto permite la concepción de un diseño en una sola etapa, con estratificación de las explotaciones según orientación técnico económica y tamaño y estimadores de expansión simple.

A continuación exponemos los puntos más relevantes del diseño de la muestra.

7.1 DETERMINACIÓN DE LAS EXPLOTACIONES EXHAUSTIVAS

Se van a investigar exhaustivamente aquellas explotaciones, que en el Censo Agrario de 1999, pertenecían a cualquiera de estos conjuntos:

- El uno por mil de las más grandes según el Margen Bruto Total (MBT) dentro de cada Comunidad Autónoma.

- Para las Unidades de Trabajo Año (UTA), Superficie Total (ST), Superficie Agraria Utilizada (SAU), Tierras Labradas (TL) y Unidades Ganaderas (UG) las que corresponda al aplicar el criterio de la desviación sigma o el último 5 por diez mil de las más

grandes según cada variable dentro de la comunidad autónoma. Se elige aquel criterio que proporcione más explotaciones exhaustivas.

– Las elegidas al aplicar el criterio de la desviación sigma a MBT, UTA, TL, SAU y UG dentro de cada OTE a dos dígitos (OTE2) de cada Comunidad Autónoma.

La regla de la desviación sigma (véase Julien y Maranda *Le plan de sondage de l'enquête nationale sur les fermes de 1988* Techniques d'enquête 1990, vol.16, nº 1, pp. 127-139) es una regla empírica que consiste en ordenar las unidades de menor a mayor según una variable y tomar como exhaustivas las que siguen a la primera que cumple que la diferencia con la anterior es mayor que la desviación típica de dicha variable.

7.2 ESTRATIFICACIÓN

Los estratos se forman en cada comunidad autónoma por el cruce de la OTE a dos dígitos (OTE2) y cinco grupos de tamaño.

Sólo a efectos de la estratificación se forma una *nueva OTE2 45* con las explotaciones de la OTE2 real *44* para las cuales la variable UG vale 0. En esta OTE2 *artificial* están aquellas explotaciones en las que predomina la tierra para pastos.

Dado que el criterio que define el tamaño debe depender de la OTE2, los límites de los intervalos son variables según dicha OTE2. La definición del tamaño tiene en cuenta las variables MBT, UTA, SAU, TL y UG. Para cada una de estas variables se crean cinco grupos de tamaño aplicando el método de Dalenius y Hodges (1959) (véase Cochran 1977).

Llamemos GMBT, GUTA, GSAU, GTL y GUG a cada una de las variables categóricas que contienen el grupo de una explotación según la regla anterior; estas variables toman valores entre 1 y 5; 1 representa a las explotaciones más pequeñas y 5 a las más grandes. A partir de estas variables se define el grupo de tamaño definitivo de la siguiente forma:

para la OTE2 45:

TAMAÑO=MAX(GMBT,GUTA,GSAU)

para las OTE2 de predominancia agrícola:

TAMAÑO=MAX(GMBT,GUTA, GTL, GSAU)

para las OTE2 de predominancia ganadera:

TAMAÑO=MAX(GMBT,GUTA,GUG).

De la definición se deduce que una explotación estará en la mayor de las clases que le corresponden por cada variable. En los casos extremos, estará entre las *mayores* si está en dicha clase para alguna de las variables, y entre las de las *menores* si está entre las menores para todas las variables.

Cada explotación exhaustiva se incluye en las OTE2 que le corresponde con el código de tamaño 6.

7.3 ASIGNACIÓN DE LA MUESTRA

Para cumplir con los objetivos de la encuesta se persigue que las distintas orientaciones técnico económicas de cada comunidad autónoma queden adecuadamente representadas. Para ello, se utiliza la asignación óptima que consigue unos coeficientes de variación determinados para las estimaciones de los totales de las variables MBT, UTA, SAU, TL y UG en cada OTE2 y comunidad autónoma.

Para cada comunidad autónoma y OTE2, el problema a resolver es hallar:

$$\text{Min } \frac{5}{t!} n_{cot}$$

Sujeto a:

$$\frac{v(\hat{x}_{COV})}{x_{COV}^2} \leq C_{cov}^2$$

donde el subíndice *c* indica la comunidad autónoma, *o* el de la OTE2, *t* el de los grupos de tamaño, y *v* la variable (1 para MBT, 2 para UTA, 3 para SAU, 4 para TL, y 5 para

UG); n_{cot} representa el tamaño muestral en el estrato indicado por el subíndice.

La modulación de la asignación muestral entre uniforme y proporcional, tanto en la distribución entre comunidades autónomas como, para una comunidad, entre OTEs, se va a realizar a través de la fijación de los coeficientes C_{cov} .

El algoritmo utilizado para resolver este problema de optimización fue el algoritmo de Bethel (Sample Allocation in Multivariate Surveys, Survey Methodology, June 1989, vol 15, pp 47-57).

7.4 EXTRACCIÓN SISTEMÁTICA

La muestra se extrae de forma sistemática. La variable por la que se ordena está en función de la OTE2:

TL en las OTE2 13, 14, 20, 31, 32, 33, 34, 60, 81 y 82

UG en las OTE2 41, 42, 43, 44, 50, 71 y 72

SAU en la OTE2 45

7.5 MUESTRA RESERVA

En la encuesta del 2003, primer año del panel se utiliza una muestra reserva. Esta muestra se extrae de forma aleatoria, dando preferencia a aquellas explotaciones que están ubicadas en municipios que ya aparecen en la muestra titular. Se sustituyen aquellas explotaciones que no pueden ser encuestadas por ser ilocalizables, ausentes, negativas, erróneamente incluidas, duplicadas, u otros fines.

7.6 EXPLOTACIONES HIJAS

Para paliar el efecto del deterioro del directorio con el paso del tiempo, hemos adoptado el método de las explotaciones 'hijas' que se emplea en Francia desde 1975. La idea clave es que no aparecen nuevas tierras dedicadas a usos agrícolas, por lo que si aparece una nueva explotación, las tierras de las que disfruta debían pertenecer a

explotaciones que ya existían en el momento del Censo. Esta idea permite definir para cada explotación nueva (o *hija*) una explotación *madre* según se explica más abajo. Todas las explotaciones hijas de las unidades de la muestra también se incluyen en ésta con el mismo factor de elevación (por tener la misma probabilidad de selección) de su *madre*.

La filiación viene determinada por este criterio:

Una explotación Y será *hija* de una explotación X, si cumple las siguientes condiciones:

- No existía en el momento del Censo.
- Pertenece a la misma provincia que la explotación X
- La mayor parte de las tierras, entre las que son de la misma provincia, de las que disfruta Y provienen de la explotación X.

7.7 ESTIMADORES

Estimaciones de las variables

Sean:

N_h = Población del estrato h en la realización anterior de la Encuesta. Para 2003 es la población del marco en el estrato.

d_h = Unidades de la muestra titular del estrato h que han dado alguna de las siguientes incidencias:

- *EI*: erróneamente incluida
- *CE*: cesión de la explotación y no ha dado lugar a explotaciones hijas
- *AB*: abandono de la explotación y no ha dado lugar a explotaciones hijas
- *OF*: otros fines y no ha dado lugar a explotaciones hijas

e_h^2 = Unidades de la muestra titular o reserva del estrato h que han dado alguna de las siguientes incidencias:

- *CE*: cesión de la explotación y sí ha dado lugar a explotaciones hijas
- *AB*: abandono de la explotación y sí ha dado lugar a explotaciones hijas
- *OF*: otros fines y sí ha dado lugar a explotaciones hijas
- *NE*: no encuestable

n_h = Unidades de la muestra titular teórica del estrato h.

n_h^e = Unidades de la muestra titular o reserva del estrato h que no son explotaciones hijas.

n_h^v = Explotaciones hijas de las explotaciones del estrato h.

Definamos:

$$\hat{N}_h = N_h \left(1 - \frac{d_h}{n_h}\right)$$

$$F_h = \hat{N}_h / (n_h^e + e_h^2)$$

(factor de elevación)

El estimador del total de una variable Y en el estrato h será:

$$\hat{Y}_h = \sum_{i=1}^{n_h^e + n_h^v} F_h * Y_{hi}$$

La estimación del total de Y en una comunidad autónoma determinada se efectuará sumando las estimaciones de todos los estratos de esa comunidad. La estimación del total nacional se obtendrá sumando las estimaciones de la totalidad de los estratos.

El factor de elevación de las explotaciones hijas será igual al asignado al estrato de su explotación madre.

Estimación de los errores de muestreo

Sea la variable Y para la que deseamos estimar la varianza del estimador de su total en el estrato h.

Definamos la variable:

$$Y'_{hi} = \sum_{m=0}^{K_{hi}} Y_{hi_m}$$

dónde:

– i varía entre 1 y $n_h^e + d_h + e_h^2$ (llamaremos a este valor n_h^t)

– k_{hi} representa el número de explotaciones hijas de la explotación i.

– Y_{hi_m} representa el valor de la variable Y para la m-ésima explotación hija de la explotación hi. En particular Y_{hi_0} representa el valor de la variable Y para la explotación madre.

En tal caso:

$$\hat{V}(\hat{Y}_h) = \hat{V}(\hat{Y}'_h) =$$

$$= \frac{N_h^2 * (1 - f'_h)}{n_h^t} \frac{\sum_{i=1}^{n_h^t} (Y'_{hi} - \bar{Y}_h)^2}{n_h^t - 1}$$

$$f'_h = \frac{n_h^t}{N_h}$$

La varianza del total de una variable para determinada suma de estratos vendrá dado por la suma de las varianzas de los estratos.

El coeficiente de variación se define como el cociente entre la raíz cuadrada de la varianza de la estimación y la estimación. Sirve como medida de la precisión de la estimación al establecer una cota superior (probabilística) del error relativo de ésta, en el siguiente sentido: si X es el valor real, X_e el valor estimado y CV el coeficiente de variación se cumple que $X - X_e / X$ es menor que 1,96 veces CV con una probabilidad del 95 por ciento.

Con el fin de que el usuario de los datos pueda tener idea de la precisión de las estimaciones, en las publicaciones de resultados se incluye una tabla con los coeficientes de variación de algunas de las variables más relevantes para el total nacional y por comunidades autónomas.

8 Trabajos de campo

La recogida de información de la Encuesta sobre la estructura de las explotaciones agrícolas 2003 se llevará a cabo a través de las delegaciones provinciales del INE.

El trabajo de campo está previsto para el cuarto trimestre de 2003 y se realizará solicitando información sobre las características de la explotación agrícola al titular de la explotación.

Para la realización de la encuesta se contará, en cada Delegación Provincial, con un Diplomado en Estadística del Estado, encargado de la misma como Inspector de encuesta y responsable de su dirección técnica, con un equipo de entrevistadores-encuestadores contratados con carácter eventual, que se encargará de realizar las entrevistas cumplimentando los cuestionarios y, al menos, con un Inspector de Entrevistadores responsable de supervisar y controlar el trabajo de los entrevistadores, resolver las incidencias que se presenten y apoyar al Inspector de Encuesta siempre que lo exija la buena marcha de los trabajos.

Para cada provincia, la responsabilidad última de la recogida de información recae en el delegado provincial.

El carácter específico de la encuesta, la dispersión y el tamaño de la muestra, la condición de los informantes, ..., y la experiencia de la encuesta anterior, condicionan el método de recogida de información y hacen aconsejable la realización de entrevistas presenciales mediante la visita del entrevistador al domicilio del informante o la citación en oficinas (locales cedidos temporalmente por ayuntamientos u otras instituciones municipales para realizar las entrevistas).

Las visitas o citaciones se anunciarán previamente, mediante una carta dirigida al informante. El número de cartas-anuncio de visita o citación remitidas cada semana, se determinará de manera que permita el adecuado ritmo de trabajo durante el período de recogida de información previsto

en cada municipio. En la carta se fija el día y hora de visita del entrevistador, el lugar de la cita (en caso de citación en oficina), el objetivo de la encuesta, y la dirección y teléfonos de la delegación de estadística, para que, si al informante no le es posible realizar la entrevista en la fecha señalada, pueda facilitar la información directamente en la delegación.

Siempre que sea posible, el entrevistador confirmará la cita telefónicamente con el titular de la explotación.

Los **entrevistadores** realizarán las visitas en las fechas concertadas, solicitando la información necesaria para cumplimentar los cuestionarios. Antes de dar por terminada la entrevista, comprobarán que el cuestionario está completo y verificarán la coherencia interna de sus datos.

A los informantes que no hayan podido realizar la entrevista en la fecha señalada, se les volverá a enviar un escrito señalándole una nueva fecha y reiterando la importancia de la colaboración que se solicita.

En el proceso de recogida de información se pueden presentar una serie de incidencias que impidan la obtención del cuestionario cumplimentado (cesión de la totalidad de la explotación, abandono de las tierras a efectos agrícolas, explotaciones dedicadas a otros fines, ...). Su tratamiento riguroso es de gran importancia, pues su análisis va a permitir actualizar el marco de la encuesta e incidir en el tratamiento de la información (véase el apartado 7.6. *Estimadores*). El entrevistador resolverá las incidencias que se presenten durante el trabajo de campo, siguiendo estrictamente las normas indicadas para su resolución y trasladará al Inspector de encuesta aquellas incidencias cuya resolución así lo exija.

También durante los trabajos de campo, y con el fin de detectar posibles explotaciones nuevas (hijas) que no existían en el directorio del Censo Agrario de 1999 (véase el apartado 7.5 *Explotaciones hijas*), se llevará a cabo una investigación sobre aquellas explotaciones de la muestra en las que se haya producido cesión o venta de tierras o de instalaciones ganaderas desde

la realización del Censo de 1999. Esta investigación la realizará primeramente el entrevistador durante la entrevista, cumplimentando el último recuadro del cuestionario, dedicado a las tierras o instalaciones fijas vendidas o cedidas. Del posterior análisis de esta información, llevado a cabo mediante consulta al nuevo titular de las tierras o explotaciones ganaderas cedidas, se deducirá si se trata de una nueva explotación que cumple las condiciones señaladas para ser explotación hija, en cuyo caso se cumplimentará el correspondiente cuestionario.

A medida que se vayan obteniendo los cuestionarios, se iniciará la fase de depuración y grabación de los mismos. La primera depuración la realiza el Entrevistador en la delegación antes de entregar los cuestionarios al Inspector de entrevistadores

El **Inspector de Entrevistadores** depurará exhaustivamente todos los cuestionarios corrigiendo las anomalías que detecte y requiriendo al entrevistador para que se ponga nuevamente en contacto con el informante cuando la falta de datos, o la comprobación de algunos, así lo aconsejen.

Corresponde al **Inspector de Encuesta** la dirección y el control de todas las operaciones de la encuesta. Comprobará y preparará el material necesario, impartirá cursos de formación a los Entrevistadores, organizará los cupos de trabajo y el plan de visitas, asesorará a los entrevistadores en la resolución de incidencias, realizará las visitas de inspección que considere adecuadas, revisará la documentación comprobando y analizando los datos obtenidos, supervisará la grabación de cuestionarios y las distintas fases del trabajo en orden a conseguir que la recogida de información se realice correctamente, en los plazos señalados y con la calidad exigida.

Quincenalmente, durante el período de recogida de información, el Inspector de Encuesta informará de la marcha de la misma a Servicios Centrales del INE, enviando el correspondiente parte de situación.

Está prevista la realización de inspecciones con la misión de comprobar que se realizan las entrevistas adecuadamente y que la información obtenida es correcta.

9 Tablas de resultados


Las tablas se presentan en dos apartados: en el primero se clasifican las explotaciones según la superficie agrícola utilizada y en el segundo según la orientación técnico económica.

Esta clasificación se efectúa a nivel nacional y por comunidades autónomas.

Los títulos y el esquema de todas las tablas figuran en el anexo VII.

Anexo I

Modelo de cuestionario



Encuesta sobre la estructura de las explotaciones agrícolas 2003

I. Identificación de la explotación (datos del directorio)

Provincia _____

Municipio _____

Número de orden _____

Estrato _____

Número de orden explotación hija _____

Naturaleza, características y finalidad

La encuesta sobre la estructura de las explotaciones agrícolas es una operación estadística periódica para la recogida, elaboración y publicación de información de la estructura del sector agrario.

La encuesta proporciona principalmente datos relativos a las características y la estructura de las explotaciones agrícolas y a la utilización de recursos tales como la tierra, el agua, el ganado y la mano de obra.

Legislación

Estadística de cumplimentación obligatoria

El Reglamento (CE) N° 2467/96 del Consejo de la Unión Europea de 17 de diciembre de 1996, establece en su artículo 3° que los Estados miembros efectuarán una encuesta por muestreo sobre la estructura de las explotaciones agrícolas, entre el 1 de diciembre de 2002 y el 1 de marzo de 2004 relativa a la campaña agrícola 2003.

Por otra parte, la disposición adicional segunda de la Ley 13/1996, de 30 de diciembre de 1996, señala como estadísticas obligatorias aquellas cuya realización resulte obligatoria para el Estado español por exigencia de la normativa de la Unión Europea.

Secreto Estadístico

Serán objeto de protección y quedarán amparados por el **secreto estadístico**, los datos personales que obtengan los servicios estadísticos, tanto directamente de los informantes como a través de fuentes administrativas (art. 13.1 de la Ley de la Función Estadística Pública de 9 de mayo de 1989, (LFEP)). Todo el personal estadístico tendrá la obligación de preservar el secreto estadístico (art. 17.1 de la LFEP).

Obligación de facilitar los datos

Los servicios estadísticos podrán solicitar datos de todas las personas físicas y jurídicas, nacionales y extranjeras, residentes en España (artículo 10.1 de la LFEP).

Todas las personas físicas y jurídicas que suministren datos, tanto si su colaboración es obligatoria como voluntaria, **deben contestar de forma veraz, exacta, completa y dentro del plazo** a las preguntas ordenadas en la debida forma por parte de los servicios estadísticos (art. 10.2 de la LFEP).

El **incumplimiento** de las obligaciones establecidas en esta Ley, en relación con las estadísticas para fines estatales, **será sancionado** de acuerdo con lo dispuesto en las normas contenidas en el presente Título (art.48.1 de la LFEP).

Las infracciones muy graves serán sancionadas con multas de 3.005,07 a 30.050,61 €. Las infracciones graves serán sancionadas con multas de 300,52 a 3.005,06 €. Las infracciones leves se sancionarán con multas de 60,10 a 300,51 € (art. 51.1 y 51.2 y 51.3 de la LFEP).

II. Titular

Apellidos y Nombre o Razón social	NIF/CIF		
Domicilio (calle, plaza, paseo, avenida, etc.)	Número	Código Postal	
Entidad de población	Teléfono		
Provincia	Código	Municipio	Código

INFORMANTE: ¿Coincide con el titular?

SI → (Pasar al Cuadro III)

NO



Apellidos y Nombre	Número	Código Postal	
Domicilio (calle, plaza, paseo, avenida, etc.)	Teléfono		
Entidad de población	Código	Municipio	Código

III. Personalidad jurídica y gestión de la explotación

1 Personalidad jurídica

Persona física _____ 1 →

2 ¿Quién realiza la gestión corriente y cotidiana de la explotación? (Jefe de la explotación)

El titular _____ 1

Un miembro de la familia _____ 2

Otra persona _____ 3

Sociedad mercantil (anónima, limitada, etc.) _____ 2

Entidad pública _____ 3

Cooperativa de producción _____ 4

Sociedad agraria de transformación (SAT) _____ 5

Otra condición jurídica (*especificar*): _____

_____ 6

IV. Superficie total

Hectáreas

Áreas

¿Cuál es la superficie total de la explotación? _____ 0108

V. Sistemas y prácticas de explotación agroambientales

1 ¿La explotación utiliza métodos de agricultura ecológica y está sometida a control?

SI NO → (Pasar a punto 2)



Hectáreas

Áreas

Indique la superficie en la que se aplican métodos de producción ecológica (superficie calificada) _____ 0115

Indique la superficie que se encuentra en período de conversión hacia métodos de agricultura ecológica _____ 0120

¿Se aplican en la explotación métodos de producción ecológicos **también** a la producción animal? _____ 0136 SI totalmente 1 SI en parte 2 NO 6

2 ¿Se beneficia la explotación de alguna ayuda (distinta de las relativas a la agricultura ecológica) por sus compromisos agroambientales? _____ 0141 SI 1 NO 6

VIII. Aprovechamiento de la tierra (incluye cultivos asociados)

1. Tierras labradas

¿Tiene tierras labradas? SI NO → (Pasarse a Tierras para pastos permanentes, punto 2)



Nº de hectáreas de tierras labradas que están con cultivos:	Secano		Regadío	
	Hectáreas	Áreas	Hectáreas	Áreas
Herbáceos (inclúyanse los barbechos y huertos familiares) _____	0402	<input type="text"/>	1401	<input type="text"/>
Frutales (incluidos cítricos) _____	0419	<input type="text"/>	1418	<input type="text"/>
Olivar _____	0424	<input type="text"/>	1423	<input type="text"/>
Viñedo _____	0430	<input type="text"/>	1439	<input type="text"/>
Viveros de cultivos leñosos no forestales; otros cultivos permanentes (pita, mimbrera, etc.) y cultivos leñosos en invernadero _____	0445	<input type="text"/>	1444	<input type="text"/>
Total de tierras labradas _____	a)	<input type="text"/>	b)	<input type="text"/>

2. Tierras para pastos permanentes

Nº de hectáreas de tierras que están ocupadas por:

Prados o praderas permanentes _____	0458	<input type="text"/>	1457	<input type="text"/>
Otras superficies utilizadas para pastos _____	0461	<input type="text"/>		<input type="text"/>
Total de tierras para pastos permanentes _____	c)	<input type="text"/>	d)	<input type="text"/>

Superficie agrícola utilizada SAU (a+b+c+d)

e)

3. Otras tierras

		Hectáreas	Áreas
Erial _____	0477	<input type="text"/>	<input type="text"/>
Espartizal _____	0483	<input type="text"/>	<input type="text"/>
Matorral _____	0496	<input type="text"/>	<input type="text"/>
Especies arbóreas forestales:			
Frondosas:			
- No comercial _____	0509	<input type="text"/>	<input type="text"/>
- Comercial _____	0516	<input type="text"/>	<input type="text"/>
Resinosas:			
- No comercial _____	0521	<input type="text"/>	<input type="text"/>
- Comercial _____	0537	<input type="text"/>	<input type="text"/>
Mixtas:			
- No comercial _____	0542	<input type="text"/>	<input type="text"/>
- Comercial _____	0555	<input type="text"/>	<input type="text"/>
Otras superficies:			
Cultivables no labradas _____	0568	<input type="text"/>	<input type="text"/>
Baldíos, eras, construcciones, canteras, etc. _____	0574	<input type="text"/>	<input type="text"/>
Total de otras tierras _____	f)	<input type="text"/>	<input type="text"/>
Superficie total (e+f) _____		<input type="text"/>	<input type="text"/>

IX. Cultivos herbáceos y barbechos (incluye cultivos asociados)

		Secano			Regadío	
		Hectáreas	Áreas		Hectáreas	Áreas
Cereales para grano:						
Trigo blando _____	2008	<input type="text"/>	<input type="text"/>	3007	<input type="text"/>	<input type="text"/>
Trigo duro _____	2015	<input type="text"/>	<input type="text"/>	3014	<input type="text"/>	<input type="text"/>
Cebada _____	2020	<input type="text"/>	<input type="text"/>	3029	<input type="text"/>	<input type="text"/>
Avena (incluso mezclada con trigo, cebada o centeno)	2036	<input type="text"/>	<input type="text"/>	3035	<input type="text"/>	<input type="text"/>
Centeno (incluido tranquillón) _____	2041	<input type="text"/>	<input type="text"/>	3040	<input type="text"/>	<input type="text"/>
Arroz _____		<input type="text"/>	<input type="text"/>	3053	<input type="text"/>	<input type="text"/>
Maíz _____	2067	<input type="text"/>	<input type="text"/>	3066	<input type="text"/>	<input type="text"/>
Sorgo _____	2073	<input type="text"/>	<input type="text"/>	3072	<input type="text"/>	<input type="text"/>
Otros (incluidas otras mezclas de cereales) (<i>especificar</i>):						
_____	2089	<input type="text"/>	<input type="text"/>	3088	<input type="text"/>	<input type="text"/>
Leguminosas para grano:						
Garbanzos _____	2092	<input type="text"/>	<input type="text"/>	3091	<input type="text"/>	<input type="text"/>
Judías secas _____	2106	<input type="text"/>	<input type="text"/>	3105	<input type="text"/>	<input type="text"/>
Lentejas _____	2113	<input type="text"/>	<input type="text"/>	3112	<input type="text"/>	<input type="text"/>
Guisantes, habas, haboncillos y altramuces dulces _____	2128	<input type="text"/>	<input type="text"/>	3127	<input type="text"/>	<input type="text"/>
Veas _____	2134	<input type="text"/>	<input type="text"/>	3133	<input type="text"/>	<input type="text"/>
Otras (incluidas las mezclas con cereales) (<i>especificar</i>):						
_____	2149	<input type="text"/>	<input type="text"/>	3148	<input type="text"/>	<input type="text"/>
Patata: _____	2152	<input type="text"/>	<input type="text"/>	3151	<input type="text"/>	<input type="text"/>
Cultivos industriales:						
Remolacha azucarera _____	2165	<input type="text"/>	<input type="text"/>	3164	<input type="text"/>	<input type="text"/>
Caña de azúcar _____		<input type="text"/>	<input type="text"/>	3170	<input type="text"/>	<input type="text"/>
Algodón _____	2187	<input type="text"/>	<input type="text"/>	3186	<input type="text"/>	<input type="text"/>
Cá amo _____	2190	<input type="text"/>	<input type="text"/>	3199	<input type="text"/>	<input type="text"/>
Lino textil _____	2204	<input type="text"/>	<input type="text"/>	3203	<input type="text"/>	<input type="text"/>
Otros cultivos textiles _____	2211	<input type="text"/>	<input type="text"/>	3210	<input type="text"/>	<input type="text"/>
Girasol _____	2226	<input type="text"/>	<input type="text"/>	3225	<input type="text"/>	<input type="text"/>
Cártamo _____	2232	<input type="text"/>	<input type="text"/>	3231	<input type="text"/>	<input type="text"/>
Lino oleaginoso _____	2247	<input type="text"/>	<input type="text"/>	3246	<input type="text"/>	<input type="text"/>
Soja _____	2250	<input type="text"/>	<input type="text"/>	3259	<input type="text"/>	<input type="text"/>
Colza y Nabina _____	2263	<input type="text"/>	<input type="text"/>	3262	<input type="text"/>	<input type="text"/>
Otros cultivos oleaginosos _____	2279	<input type="text"/>	<input type="text"/>	3278	<input type="text"/>	<input type="text"/>
Tabaco _____	2285	<input type="text"/>	<input type="text"/>	3284	<input type="text"/>	<input type="text"/>
Lúpulo _____	2298	<input type="text"/>	<input type="text"/>	3297	<input type="text"/>	<input type="text"/>
Plantas aromáticas, medicinales y especias _____	2302	<input type="text"/>	<input type="text"/>	3301	<input type="text"/>	<input type="text"/>
Otras plantas industriales (<i>especificar</i>):						
_____	2319	<input type="text"/>	<input type="text"/>	3318	<input type="text"/>	<input type="text"/>
Cultivos forrajeros:						
Raíces, tubérculos, etc. _____	2324	<input type="text"/>	<input type="text"/>	3323	<input type="text"/>	<input type="text"/>
Forrajes verdes plurianuales _____	2330	<input type="text"/>	<input type="text"/>	3339	<input type="text"/>	<input type="text"/>
Maíz forrajero _____	2345	<input type="text"/>	<input type="text"/>	3344	<input type="text"/>	<input type="text"/>
Leguminosas forrajeras _____	2358	<input type="text"/>	<input type="text"/>	3357	<input type="text"/>	<input type="text"/>
Alfalfa _____	2361	<input type="text"/>	<input type="text"/>	3360	<input type="text"/>	<input type="text"/>
Otros forrajes verdes anuales _____	2377	<input type="text"/>	<input type="text"/>	3376	<input type="text"/>	<input type="text"/>
Hortalizas: (excepto patata)						
En terreno de labor _____	2383	<input type="text"/>	<input type="text"/>	3382	<input type="text"/>	<input type="text"/>
En cultivo hortícola						
. Al aire libre _____	2396	<input type="text"/>	<input type="text"/>	3395	<input type="text"/>	<input type="text"/>
. En abrigo bajo _____	2400	<input type="text"/>	<input type="text"/>	3409	<input type="text"/>	<input type="text"/>
En invernadero _____		<input type="text"/>	<input type="text"/>	3416	<input type="text"/>	<input type="text"/>
Flores y plantas ornamentales:						
Al aire libre y/o abrigo bajo _____	2421	<input type="text"/>	<input type="text"/>	3421	<input type="text"/>	<input type="text"/>
En invernadero _____		<input type="text"/>	<input type="text"/>	3437	<input type="text"/>	<input type="text"/>
Semillas y plántulas destinadas a la venta _____		<input type="text"/>	<input type="text"/>	3442	<input type="text"/>	<input type="text"/>
Otros cultivos (<i>especificar</i>): _____	2456	<input type="text"/>	<input type="text"/>	3455	<input type="text"/>	<input type="text"/>
Barbechos _____	2469	<input type="text"/>	<input type="text"/>		<input type="text"/>	<input type="text"/>
Total cultivos herbáceos y barbechos _____		<input type="text"/>	<input type="text"/>		<input type="text"/>	<input type="text"/>

X. Huertos familiares (Superficies inferiores a 5 áreas o 500 m²)

¿Posee alguna superficie dedicada a cultivos en huertos familiares?

SI NO → (Pasar al Cuadro XI)



Indique la superficie total que dedica al cultivo en huertos familiares _____ 3604

Hectáreas		Áreas	
0	0	0	0

0

XI. Cultivos leñosos (Incluye cultivos asociados con árboles en plantación regular o en diseminado)

	Secano		Regadío											
	Hectáreas	Áreas	Hectáreas	Áreas										
Cítricos:														
Naranja _____			3611	<table border="1"><tr><td> </td><td> </td><td> </td><td> </td><td> </td></tr></table>										
Mandarino _____			3626	<table border="1"><tr><td> </td><td> </td><td> </td><td> </td><td> </td></tr></table>										
Limonero _____			3632	<table border="1"><tr><td> </td><td> </td><td> </td><td> </td><td> </td></tr></table>										
Otros (<i>especificar</i>): _____			3647	<table border="1"><tr><td> </td><td> </td><td> </td><td> </td><td> </td></tr></table>										
Frutales originarios de clima templado:														
Manzano _____	2651	<table border="1"><tr><td> </td><td> </td><td> </td><td> </td><td> </td></tr></table>						3650	<table border="1"><tr><td> </td><td> </td><td> </td><td> </td><td> </td></tr></table>					
Peral _____	2664	<table border="1"><tr><td> </td><td> </td><td> </td><td> </td><td> </td></tr></table>						3663	<table border="1"><tr><td> </td><td> </td><td> </td><td> </td><td> </td></tr></table>					
Albaricoquero _____	2670	<table border="1"><tr><td> </td><td> </td><td> </td><td> </td><td> </td></tr></table>						3679	<table border="1"><tr><td> </td><td> </td><td> </td><td> </td><td> </td></tr></table>					
Melocotonero _____	2686	<table border="1"><tr><td> </td><td> </td><td> </td><td> </td><td> </td></tr></table>						3685	<table border="1"><tr><td> </td><td> </td><td> </td><td> </td><td> </td></tr></table>					
Cerezo y guindo _____	2699	<table border="1"><tr><td> </td><td> </td><td> </td><td> </td><td> </td></tr></table>						3698	<table border="1"><tr><td> </td><td> </td><td> </td><td> </td><td> </td></tr></table>					
Ciruelo _____	2703	<table border="1"><tr><td> </td><td> </td><td> </td><td> </td><td> </td></tr></table>						3702	<table border="1"><tr><td> </td><td> </td><td> </td><td> </td><td> </td></tr></table>					
Higuera _____	2710	<table border="1"><tr><td> </td><td> </td><td> </td><td> </td><td> </td></tr></table>						3719	<table border="1"><tr><td> </td><td> </td><td> </td><td> </td><td> </td></tr></table>					
Otros (<i>especificar</i>): _____	2725	<table border="1"><tr><td> </td><td> </td><td> </td><td> </td><td> </td></tr></table>						3724	<table border="1"><tr><td> </td><td> </td><td> </td><td> </td><td> </td></tr></table>					
Frutales originarios de clima subtropical:														
Platanera _____			3730	<table border="1"><tr><td> </td><td> </td><td> </td><td> </td><td> </td></tr></table>										
Aguacate _____			3745	<table border="1"><tr><td> </td><td> </td><td> </td><td> </td><td> </td></tr></table>										
Chirimoyo _____			3758	<table border="1"><tr><td> </td><td> </td><td> </td><td> </td><td> </td></tr></table>										
Kiwi _____			3761	<table border="1"><tr><td> </td><td> </td><td> </td><td> </td><td> </td></tr></table>										
Otros (<i>especificar</i>): _____			3777	<table border="1"><tr><td> </td><td> </td><td> </td><td> </td><td> </td></tr></table>										
Frutales de fruto seco:														
Almendro _____	2784	<table border="1"><tr><td> </td><td> </td><td> </td><td> </td><td> </td></tr></table>						3783	<table border="1"><tr><td> </td><td> </td><td> </td><td> </td><td> </td></tr></table>					
Avellano _____	2797	<table border="1"><tr><td> </td><td> </td><td> </td><td> </td><td> </td></tr></table>						3796	<table border="1"><tr><td> </td><td> </td><td> </td><td> </td><td> </td></tr></table>					
Castaño _____	2801	<table border="1"><tr><td> </td><td> </td><td> </td><td> </td><td> </td></tr></table>						3800	<table border="1"><tr><td> </td><td> </td><td> </td><td> </td><td> </td></tr></table>					
Nogal _____	2818	<table border="1"><tr><td> </td><td> </td><td> </td><td> </td><td> </td></tr></table>						3817	<table border="1"><tr><td> </td><td> </td><td> </td><td> </td><td> </td></tr></table>					
Otros (<i>especificar</i>): _____	2823	<table border="1"><tr><td> </td><td> </td><td> </td><td> </td><td> </td></tr></table>						3822	<table border="1"><tr><td> </td><td> </td><td> </td><td> </td><td> </td></tr></table>					
Olivar:														
Aceituna de mesa _____	2839	<table border="1"><tr><td> </td><td> </td><td> </td><td> </td><td> </td></tr></table>						3838	<table border="1"><tr><td> </td><td> </td><td> </td><td> </td><td> </td></tr></table>					
Aceituna de almazara _____	2844	<table border="1"><tr><td> </td><td> </td><td> </td><td> </td><td> </td></tr></table>						3843	<table border="1"><tr><td> </td><td> </td><td> </td><td> </td><td> </td></tr></table>					
Viñedo:														
Uva de mesa _____	2857	<table border="1"><tr><td> </td><td> </td><td> </td><td> </td><td> </td></tr></table>						3856	<table border="1"><tr><td> </td><td> </td><td> </td><td> </td><td> </td></tr></table>					
Uva para pasas _____	2860	<table border="1"><tr><td> </td><td> </td><td> </td><td> </td><td> </td></tr></table>						3869	<table border="1"><tr><td> </td><td> </td><td> </td><td> </td><td> </td></tr></table>					
Uva de vinificación:														
- Para vinos con denominación de origen _____	2876	<table border="1"><tr><td> </td><td> </td><td> </td><td> </td><td> </td></tr></table>						3875	<table border="1"><tr><td> </td><td> </td><td> </td><td> </td><td> </td></tr></table>					
- Para otros vinos _____	2882	<table border="1"><tr><td> </td><td> </td><td> </td><td> </td><td> </td></tr></table>						3881	<table border="1"><tr><td> </td><td> </td><td> </td><td> </td><td> </td></tr></table>					
Viveros:														
Viveros de vid _____			3894	<table border="1"><tr><td> </td><td> </td><td> </td><td> </td><td> </td></tr></table>										
Viñas madres de porta-injertos _____			3908	<table border="1"><tr><td> </td><td> </td><td> </td><td> </td><td> </td></tr></table>										
Otros viveros de cultivos leñosos _____			3915	<table border="1"><tr><td> </td><td> </td><td> </td><td> </td><td> </td></tr></table>										
Otros cultivos permanentes (alcaparra, pita, morera, mimbrera) (<i>especificar</i>): _____	2921	<table border="1"><tr><td> </td><td> </td><td> </td><td> </td><td> </td></tr></table>						3920	<table border="1"><tr><td> </td><td> </td><td> </td><td> </td><td> </td></tr></table>					
Cultivos leñosos en invernadero _____			3936	<table border="1"><tr><td> </td><td> </td><td> </td><td> </td><td> </td></tr></table>										
Total cultivos leñosos _____														

XII. Invernadero y champiñón

		Hectáreas	Áreas
Superficie de base de invernadero	_____ 4006	_____	_____
Champiñón, setas y otros hongos cultivados	_____ 4013	_____	_____

XIII. Gestión de elementos nutritivos

		Hectáreas	Áreas
Superficie de cultivos de protección invernales (<i>especificar</i>):	_____ 4034	_____	_____

XIV. Retirada de tierras bajo el régimen de ayudas de la Unión Europea

¿Ha recibido algún tipo de subvención de la Unión Europea destinada a fomentar la retirada de tierras de cultivos herbáceos durante el período 1-X-2002 al 30-IX-2003?

SI NO → (Pasar a cuadro XV)
↓



Utilización de las superficies que han recibido dichas ayudas

Nº de hectáreas destinadas a:		Hectáreas	Áreas
<i>Sin cultivo y sin utilidad económica (con o sin cubierta vegetal)</i>	_____ 4052	_____	_____
<i>Con cultivo:</i>			
Productos no alimentarios anuales (colza, etc.)	_____ 4065	_____	_____
Productos no alimentarios plurianuales (árboles, arbustos)	_____ 4071	_____	_____
Transformadas en praderas permanentes y pastos	_____ 4087	_____	_____
Transformadas en superficies forestales o en curso de repoblación forestal	_____ 4090	_____	_____
Productos no alimentarios barbecho marrón (lentejas, garbanzos y veza)	_____ 4104	_____	_____
Otros (<i>especificar</i>):	_____ 4111	_____	_____
Total	_____	_____	_____

XV. Cultivos sucesivos secundarios

	Secano		Regadío	
	Hectáreas	Áreas	Hectáreas	Áreas
Cultivos sucesivos secundarios:				
Cereales para grano _____	4163	<input type="text"/>	5162	<input type="text"/>
Leguminosas para grano _____	4179	<input type="text"/>	5178	<input type="text"/>
Oleaginosas para grano _____	4185	<input type="text"/>	5184	<input type="text"/>
Otros (<i>especificar</i>): _____	4198	<input type="text"/>	5197	<input type="text"/>

XVI. Tipo de asociación de cultivos

	Secano		Regadío	
	Hectáreas	Áreas	Hectáreas	Áreas
Cítricos-Cítricos _____			5201	<input type="text"/>
Viñedo-Herbáceos _____	4219	<input type="text"/>	5218	<input type="text"/>
Viñedo-Olivar _____	4224	<input type="text"/>	5223	<input type="text"/>
Viñedo-Frutales _____	4230	<input type="text"/>	5239	<input type="text"/>
Olivar-Herbáceos _____	4245	<input type="text"/>	5244	<input type="text"/>
Olivar-Frutales _____	4258	<input type="text"/>	5257	<input type="text"/>
Frutales-Herbáceos _____	4261	<input type="text"/>	5260	<input type="text"/>
Frutales-Frutales _____	4277	<input type="text"/>	5276	<input type="text"/>
Maíz-Judías _____	4283	<input type="text"/>	5282	<input type="text"/>
Otros herbáceos con herbáceos _____	4296	<input type="text"/>	5295	<input type="text"/>
Cultivos agrícolas-Especies forestales _____	4300	<input type="text"/>		<input type="text"/>
Otros cultivos asociados (<i>especificar</i>): _____	4317	<input type="text"/>	5316	<input type="text"/>
Total cultivos asociados _____		<input type="text"/>		<input type="text"/>

XVII. Ganadería (Anote sólo el número de animales **criados** en la explotación y que se encuentren en la misma **el día de la entrevista**, incluyendo los trashumantes y el ganado en contrato de integración)

		En propiedad N° de animales		En contrato de integración N° de animales
Bovinos				
Vacas:				
- Lecheras _____	5504	_____	6503	_____
- Otras vacas _____	5511	_____	6510	_____
Otros bovinos de 24 meses y más:				
- Machos _____	5526	_____	6525	_____
- Novillas _____	5532	_____	6531	_____
Bovinos de 12 a menos de 24 meses:				
- Machos _____	5547	_____	6546	_____
- Hembras _____	5550	_____	6559	_____
Bovinos de menos de 12 meses:				
- Machos _____	5563	_____	6562	_____
- Hembras _____	5579	_____	6578	_____
Ovinos				
Ovejas madres _____	5585	_____	6584	_____
Corderas para reposición _____	5598	_____	6597	_____
Otros ovinos (lechales, recentales, sementales, machos castrados) _____	5602	_____	6601	_____
Caprinos				
Cabras madres _____	5619	_____	6618	_____
Chivas para reposición _____	5624	_____	6623	_____
Otros caprinos (cabritos, sementales, machos castrados) _____	5630	_____	6639	_____
Porcinos				
Cerdas madres _____	5645	_____	6644	_____
Cerdas para reposición de 50 Kg. y más _____	5658	_____	6657	_____
Lechones de menos de 20 Kg. _____	5661	_____	6660	_____
Otros porcinos (verracos, cebo y reproductores de desecho) _____	5677	_____	6676	_____
Equinos				
Caballar _____	5683	_____	6682	_____
Mular _____	5696	_____	6695	_____
Asnal _____	5700	_____	6709	_____
Aves				
Gallinas _____	5717	_____	6716	_____
Pollitas destinadas a puesta _____	5722	_____	6721	_____
Pollos de carne y gallos _____	5738	_____	6737	_____
Pavos _____	5743	_____	6742	_____
Patos _____	5756	_____	6755	_____
Ocas _____	5769	_____	6768	_____
Avestruces _____	5775	_____	6774	_____
Otras (perdices, codornices, pintadas, etc) _____	5781	_____	6780	_____
Conejas madres _____	5794	_____	6793	_____
Colmenas (número) _____	5808	_____	6807	_____
Otros animales (especificar): _____	5815	SI <input type="checkbox"/> 1	NO <input type="checkbox"/> 6	

XVIII. Instalaciones para el almacenamiento de abonos naturales de origen animal

¿Tiene la explotación instalaciones para el almacenamiento de abonos de origen animal?

SI NO → (Pasar al Cuadro XIX)
↓

Indique el número de meses durante los cuales las instalaciones de almacenamiento pueden guardar el estiércol sin riesgo de pérdidas ni vaciados ocasionales

	Número de meses	
Estiércol sólido _____	6905	<input type="text"/>
Purín _____	6912	<input type="text"/>
Estiércol semilíquido _____	6927	<input type="text"/>

XIX. Mano de obra familiar (sólo cuando el titular sea persona física)

Relación con el titular	Sexo	Edad (Años cumplidos)	Jefe de explotación	Nº de jornadas trabajadas en esta explotación		¿Recibe regularmente algún tipo de remuneración por el trabajo en esta explotación?		¿Ha ejercido alguna otra actividad lucrativa durante el periodo del 1-X-2002 al 30-IX-2003?		
				Completas	Parciales	SI	NO	SI Principal	Secundaria	NO
Titular	7003	<input type="checkbox"/> 1 <input type="checkbox"/> 6	<input type="checkbox"/> 1	<input type="text"/>	<input type="text"/>	<input type="checkbox"/> 1	<input checked="" type="checkbox"/> 6	<input type="checkbox"/> 1	<input type="checkbox"/> 2	<input type="checkbox"/> 6
Cónyuge	7010	<input type="checkbox"/> 1 <input type="checkbox"/> 6	<input type="checkbox"/> 1	<input type="text"/>	<input type="text"/>	<input type="checkbox"/> 1	<input checked="" type="checkbox"/> 6	<input type="checkbox"/> 1	<input type="checkbox"/> 2	<input type="checkbox"/> 6
_____	7025	<input type="checkbox"/> 1 <input type="checkbox"/> 6	<input type="checkbox"/> 1	<input type="text"/>	<input type="text"/>	<input type="checkbox"/> 1	<input type="checkbox"/> 6	<input type="checkbox"/> 1	<input type="checkbox"/> 2	<input type="checkbox"/> 6
_____	7031	<input type="checkbox"/> 1 <input type="checkbox"/> 6	<input type="checkbox"/> 1	<input type="text"/>	<input type="text"/>	<input type="checkbox"/> 1	<input type="checkbox"/> 6	<input type="checkbox"/> 1	<input type="checkbox"/> 2	<input type="checkbox"/> 6
_____	7046	<input type="checkbox"/> 1 <input type="checkbox"/> 6	<input type="checkbox"/> 1	<input type="text"/>	<input type="text"/>	<input type="checkbox"/> 1	<input type="checkbox"/> 6	<input type="checkbox"/> 1	<input type="checkbox"/> 2	<input type="checkbox"/> 6
_____	7059	<input type="checkbox"/> 1 <input type="checkbox"/> 6	<input type="checkbox"/> 1	<input type="text"/>	<input type="text"/>	<input type="checkbox"/> 1	<input type="checkbox"/> 6	<input type="checkbox"/> 1	<input type="checkbox"/> 2	<input type="checkbox"/> 6
_____	7062	<input type="checkbox"/> 1 <input type="checkbox"/> 6	<input type="checkbox"/> 1	<input type="text"/>	<input type="text"/>	<input type="checkbox"/> 1	<input type="checkbox"/> 6	<input type="checkbox"/> 1	<input type="checkbox"/> 2	<input type="checkbox"/> 6
_____	7078	<input type="checkbox"/> 1 <input type="checkbox"/> 6	<input type="checkbox"/> 1	<input type="text"/>	<input type="text"/>	<input type="checkbox"/> 1	<input type="checkbox"/> 6	<input type="checkbox"/> 1	<input type="checkbox"/> 2	<input type="checkbox"/> 6
_____	7084	<input type="checkbox"/> 1 <input type="checkbox"/> 6	<input type="checkbox"/> 1	<input type="text"/>	<input type="text"/>	<input type="checkbox"/> 1	<input type="checkbox"/> 6	<input type="checkbox"/> 1	<input type="checkbox"/> 2	<input type="checkbox"/> 6
_____	7097	<input type="checkbox"/> 1 <input type="checkbox"/> 6	<input type="checkbox"/> 1	<input type="text"/>	<input type="text"/>	<input type="checkbox"/> 1	<input type="checkbox"/> 6	<input type="checkbox"/> 1	<input type="checkbox"/> 2	<input type="checkbox"/> 6
_____	7101	<input type="checkbox"/> 1 <input type="checkbox"/> 6	<input type="checkbox"/> 1	<input type="text"/>	<input type="text"/>	<input type="checkbox"/> 1	<input type="checkbox"/> 6	<input type="checkbox"/> 1	<input type="checkbox"/> 2	<input type="checkbox"/> 6
_____	7118	<input type="checkbox"/> 1 <input type="checkbox"/> 6	<input type="checkbox"/> 1	<input type="text"/>	<input type="text"/>	<input type="checkbox"/> 1	<input type="checkbox"/> 6	<input type="checkbox"/> 1	<input type="checkbox"/> 2	<input type="checkbox"/> 6
_____	7123	<input type="checkbox"/> 1 <input type="checkbox"/> 6	<input type="checkbox"/> 1	<input type="text"/>	<input type="text"/>	<input type="checkbox"/> 1	<input type="checkbox"/> 6	<input type="checkbox"/> 1	<input type="checkbox"/> 2	<input type="checkbox"/> 6
_____	7139	<input type="checkbox"/> 1 <input type="checkbox"/> 6	<input type="checkbox"/> 1	<input type="text"/>	<input type="text"/>	<input type="checkbox"/> 1	<input type="checkbox"/> 6	<input type="checkbox"/> 1	<input type="checkbox"/> 2	<input type="checkbox"/> 6
_____	7144	<input type="checkbox"/> 1 <input type="checkbox"/> 6	<input type="checkbox"/> 1	<input type="text"/>	<input type="text"/>	<input type="checkbox"/> 1	<input type="checkbox"/> 6	<input type="checkbox"/> 1	<input type="checkbox"/> 2	<input type="checkbox"/> 6

XX. Mano de obra no familiar

¿Ha utilizado la explotación personal asalariado fijo en el período comprendido desde 1-X-2002 al 30-IX-2003?

SI NO → (Pasará a mano de obra de los asalariados eventuales)



Mano de obra de los asalariados fijos

Jefe de la explotación (Sólo si no figura en Mano de obra familiar)

Código	Sexo		Edad (Años cumplidos)	Nº de jornadas completas (o su equivalente) trabajadas en esta explotación	¿Ha ejercido alguna otra actividad lucrativa durante el período de referencia?		
	Hombre	Mujer			SI		NO
					Principal	Secundaria	
7502	<input type="checkbox"/> 1	<input type="checkbox"/> 6	<input type="text"/>	<input type="text"/>	<input type="checkbox"/> 1	<input type="checkbox"/> 2	<input type="checkbox"/> 6

Otros asalariados fijos

Indique el número de personas que han trabajado en la explotación como personal asalariado fijo clasificándolas según el número de jornadas completas (o su equivalente)

Grupos de edad y sexo		Jornadas				
		< de 57	De 57 a < 114	De 114 a < 171	De 171 a < 228	De 228 y más
< 25 años	Hombres	8002 <input type="text"/>	8208 <input type="text"/>	8404 <input type="text"/>	8609 <input type="text"/>	8805 <input type="text"/>
	Mujeres	8019 <input type="text"/>	8215 <input type="text"/>	8411 <input type="text"/>	8616 <input type="text"/>	8812 <input type="text"/>
25 a 29 años	Hombres	8024 <input type="text"/>	8220 <input type="text"/>	8426 <input type="text"/>	8621 <input type="text"/>	8827 <input type="text"/>
	Mujeres	8030 <input type="text"/>	8236 <input type="text"/>	8432 <input type="text"/>	8637 <input type="text"/>	8833 <input type="text"/>
30 a 34 años	Hombres	8045 <input type="text"/>	8241 <input type="text"/>	8447 <input type="text"/>	8642 <input type="text"/>	8848 <input type="text"/>
	Mujeres	8058 <input type="text"/>	8254 <input type="text"/>	8450 <input type="text"/>	8655 <input type="text"/>	8851 <input type="text"/>
35 a 39 años	Hombres	8061 <input type="text"/>	8267 <input type="text"/>	8463 <input type="text"/>	8668 <input type="text"/>	8864 <input type="text"/>
	Mujeres	8077 <input type="text"/>	8273 <input type="text"/>	8479 <input type="text"/>	8674 <input type="text"/>	8870 <input type="text"/>
40 a 44 años	Hombres	8083 <input type="text"/>	8289 <input type="text"/>	8485 <input type="text"/>	8680 <input type="text"/>	8886 <input type="text"/>
	Mujeres	8096 <input type="text"/>	8292 <input type="text"/>	8498 <input type="text"/>	8693 <input type="text"/>	8899 <input type="text"/>
45 a 49 años	Hombres	8100 <input type="text"/>	8306 <input type="text"/>	8501 <input type="text"/>	8707 <input type="text"/>	8903 <input type="text"/>
	Mujeres	8117 <input type="text"/>	8313 <input type="text"/>	8518 <input type="text"/>	8714 <input type="text"/>	8910 <input type="text"/>
50 a 54 años	Hombres	8122 <input type="text"/>	8328 <input type="text"/>	8523 <input type="text"/>	8729 <input type="text"/>	8925 <input type="text"/>
	Mujeres	8138 <input type="text"/>	8334 <input type="text"/>	8539 <input type="text"/>	8735 <input type="text"/>	8931 <input type="text"/>
55 a 59 años	Hombres	8143 <input type="text"/>	8349 <input type="text"/>	8544 <input type="text"/>	8740 <input type="text"/>	8946 <input type="text"/>
	Mujeres	8156 <input type="text"/>	8352 <input type="text"/>	8557 <input type="text"/>	8753 <input type="text"/>	8959 <input type="text"/>
60 a 64 años	Hombres	8169 <input type="text"/>	8365 <input type="text"/>	8560 <input type="text"/>	8766 <input type="text"/>	8962 <input type="text"/>
	Mujeres	8175 <input type="text"/>	8371 <input type="text"/>	8576 <input type="text"/>	8772 <input type="text"/>	8978 <input type="text"/>
65 años y más	Hombres	8181 <input type="text"/>	8387 <input type="text"/>	8582 <input type="text"/>	8788 <input type="text"/>	8984 <input type="text"/>
	Mujeres	8194 <input type="text"/>	8390 <input type="text"/>	8595 <input type="text"/>	8791 <input type="text"/>	8997 <input type="text"/>

Mano de obra de los asalariados eventuales

¿Ha utilizado la explotación, durante el período del 1-X-2002 al 30-IX-2003, personal asalariado eventual?

SI NO → (Pasará a cuadro XXI)



Indique el número total de jornadas completas (o su equivalente) realizadas

Hombres Mujeres

7600 7617

XXI. Jornadas realizadas por personas no empleadas directamente por el titular

Número de jornadas completas (o su equivalente) realizadas en la explotación por personas no empleadas directamente por el titular, asalariados de empresas contratadas, durante el período del 1-X-2002 al 30-IX-2003

7806

XXII. Desarrollo rural

¿Realiza otras actividades en las que se utilizan los recursos (superficie, edificios, máquinas etc.) o los productos de la explotación?

Turismo, alojamiento y otras actividades recreativas _____	7813	SI <input type="checkbox"/>	1	NO <input type="checkbox"/>	6
Artesanía _____	7828	SI <input type="checkbox"/>	1	NO <input type="checkbox"/>	6
Transformación de productos agrícolas (elaboración de embutidos, queso, vino, conservas, ...) _____	7834	SI <input type="checkbox"/>	1	NO <input type="checkbox"/>	6
Transformación de la madera (aserradero) _____	7849	SI <input type="checkbox"/>	1	NO <input type="checkbox"/>	6
Acuicultura (cría de peces, cangrejos, ...) _____	7852	SI <input type="checkbox"/>	1	NO <input type="checkbox"/>	6
Producción de energía renovable destinada a la venta (eólica, biogás, acumuladores solares, ...) _____	7865	SI <input type="checkbox"/>	1	NO <input type="checkbox"/>	6
Trabajos bajo contrato realizados con el equipo de la explotación (servicios agrícolas, limpieza de la nieve, trabajos de arrastre, ...) _____	7871	SI <input type="checkbox"/>	1	NO <input type="checkbox"/>	6
Otros (especificar): _____	7887	SI <input type="checkbox"/>	1	NO <input type="checkbox"/>	6

XXIII. Localización de la explotación

1. Sólo para explotaciones con tierras

	Provincia	Municipio	Hectáreas	Áreas
9018	<input type="text"/>	<input type="text"/>	<input type="text"/>	<input type="text"/>
9023	<input type="text"/>	<input type="text"/>	<input type="text"/>	<input type="text"/>
9039	<input type="text"/>	<input type="text"/>	<input type="text"/>	<input type="text"/>
9044	<input type="text"/>	<input type="text"/>	<input type="text"/>	<input type="text"/>
9057	<input type="text"/>	<input type="text"/>	<input type="text"/>	<input type="text"/>
9060	<input type="text"/>	<input type="text"/>	<input type="text"/>	<input type="text"/>
9076	<input type="text"/>	<input type="text"/>	<input type="text"/>	<input type="text"/>
9082	<input type="text"/>	<input type="text"/>	<input type="text"/>	<input type="text"/>
9095	<input type="text"/>	<input type="text"/>	<input type="text"/>	<input type="text"/>
9109	<input type="text"/>	<input type="text"/>	<input type="text"/>	<input type="text"/>
Total de superficie de la explotación _____			<input type="text"/>	<input type="text"/>

2. Sólo para explotaciones sin tierras (Exclusivamente ganaderas)

Adscripción de la explotación

9500 Provincia Municipio



Anexo II

Lista de productos agrícolas incluidos y excluidos en la definición de explotación agrícola

A. Lista de productos agrícolas incluidos¹

01.1		PRODUCTOS DE CULTIVOS ARABLES, DE JARDINERÍA Y HORTICULTURA DE MERCADO
01.11		CEREALES Y OTROS PRODUCTOS DE CULTIVOS ARABLES
01.11	1	Cereales
	11	Trigo duro
	11.1	Trigo de invierno
	11.2	Trigo de primavera
	12	Trigo blando
	12.1	Trigo de invierno
	12.2	Trigo de primavera
	13	Maíz
	14	Arroz con cáscara (paddy)
	15	Cebada
	15.1	Cebada de invierno
	15.2	Cebada de primavera
	16	Centeno y avena
	16.1	Centeno
	16.11	Centeno de invierno
	16.12	Centeno de primavera
	16.2	Avena
	17	Otros cereales
	17.1	Sorgo
	17.2	Alforjón
	17.3	Mijo
	17.4	Alpiste
	17.5	Escanda
	17.6	Tranquillón
	17.7	Triticale
	17.8	Otros
01.11	2	Otros productos de cultivos arables
	21	Patatas
	21.1	Patatas tempranas
	21.2	Otras patatas
	22	Leguminosas (legumbres)
	22.1	Guisantes para consumo humano y guisantes forrajeros
	22.11	Guisantes que no sean forrajeros
	22.12	Guisantes forrajeros
	22.2	Garbanzos
	22.3	Juadías para consumo humano
	22.4	Lentejas
	22.5	Habas
	22.6	Haboncillos
	22.7	Otras legumbres
	22.71	Veas
	22.72	Altramuces
	22.73	Legumbres n.c.o.p, así como las mezclas de legumbres secas y las mezclas de cereales y legumbres secas

¹ La presente lista se basa en el Apéndice 1.A, "Lista de las características del sector agrícola", del Manual de las Cuentas Económicas de la agricultura y la Silvicultura (Rev.1) (1977)(versión en inglés)

(Continuació)

01.11	23	Raíces y tubérculos ricos en almidó o inulina
	23.1	Mandioca
	23.2	Batatas
	23.3	Alcachofas de tierra
	23.4	Salep
	23.5	Otras raíces y tubérculos
01.11	3	Semillas y frutos oleaginosos
	31	Semillas de soja
	32	Cacahuetes
	33	Semillas oleaginosas no tropicales
	33.1	Semillas de colza
	33.2	Semillas de girasol
	33.3	Semillas de sámo
	33.4	Semillas de mostaza
	33.5	Semillas de cáamo
	34	Semillas de algodón
	35	Semillas y frutos oleaginosos tropicales
	35.1	Copra
	35.2	Lino
	35.3	Nueces y almendras de palmiste
	35.4	Semillas de ricino
	35.5	Otras semillas oleaginosas tropicales
	35.51	Semillas de adormidera
	35.52	Semillas de karité
	35.53	Otras
01.11	4	Tabaco sin elaborar
	41	Tabaco no desvenado
	42	Tabaco parcial o totalmente desvenado
01.11	5	Plantas utilizadas para la fabricación de azúcar
	51	Remolacha azucarera
	52	Cañ de azúcar
01.11	6	Paja y forraje
	61	Paja y cascabillos de los cereales, sin preparar ²
	62	Otros
	62.1	Colinabos
	62.2	Remolachas
	62.3	Raíces y tubérculos forrajeros
	62.4	Heno
	62.5	Alfalfa
	62.6	Trébol
	62.7	Esparceta
	62.8	Col forrajera
	62.9	Altramuces
	62.10	Veas y otros productos forrajeros (se incluye el maíz cosechado verde para forraje)
01.11	7	Materias vegetales utilizadas en la fabricación de textiles
	71	Algodó, sin cardar ni peinar
	72	Yute y otras fibras textiles del liber

2 Véase la parte B

(Continuació)

01.11	73	Lino, câmo y otras plantas textiles
	73.1	Lino, en bruto o enridado
	73.2	Câmo, en bruto o enridado
	73.3	Coco en bruto (coir)
	73.4	Abacân bruto
	73.5	Otras plantas textiles en bruto
01.11	8	Caucho natural en bruto
	81	Lâex de caucho en bruto
	82	Caucho natural en otras formas
01.11	9	Productos de cultivos industriales
	91	Plantas medicinales o aromâicas
	91.1	Raices de regaliz
	91.2	Raices de ginseng
	91.3	Otras plantas aromâicas o medicinales
	92	Semillas de remolacha azucarera y de plantas forrajeras
	92.1	Semillas de remolacha azucarera
	92.2	Semillas de plantas forrajeras distintas de las semillas de remolacha
	92.21	Semillas de alfalfa
	92.22	Semillas de trâbol
	92.23	Semillas de festuca
	92.24	Semillas de poa de los prados
	92.25	Semillas de ray-grass
	92.26	Semillas de festuca roja
	92.27	Otras semillas
	93	Productos de cultivos industriales n.c.o.p.
	93.1	Conos de lúpulo fresco
	93.2	Otros cultivos industriales
01.12		PRODUCTOS DE LEGUMBRES Y HORTALIZAS, ESPECIALIDADES HORTICOLAS Y PRODUCTOS DE VIVERO
01.12	1	Legumbres y hortalizas
	11	Legumbres y hortalizas de raíz
	11.1	Cebollas
	11.2	Chalotes
	11.3	Ajos
	11.4	Puerros
	11.5	Otras aliâneas
	11.6	Zanahorias
	11.7	Nabos
	11.8	Remolacha de ensalada
	11.9	Salsifés
	11.10	Apios, nabos
	11.11	Râbanos
	11.12	Otras raíces comestibles similares
	12	Legumbres y hortalizas cultivadas por su fruto
	12.1	Tomates
	12.2	Pepinos y pepinillos
	12.3	Hortalizas de vaina (legumbres)
	12.31	Guisantes
	12.32	Judâs
	12.33	Otras (colinabo, lombarda, berza de Saboya, .).
	12.4	Melones (incluidas las sandias)

01.12	13	Otras legumbres y hortalizas frescas
	13.1	Repollo, coliflor y otras coles comestibles similares
	13.11	Coliflor y brécol
	13.12	Coles de Bruselas
	13.13	Otras (colinabo, lombarda, berza de Saboya, ..)
	13.2	Lechuga y endibias
	13.21	Lechuga
	13.211	Lechuga arrepollada
	13.212	Otros tipos de lechuga
	13.22	Endibias
	13.221	Achicoria de Bruselas
	13.222	Otras endibias
	13.3	Otras legumbres y hortalizas
	13.31	Alcachofas
	13.32	Esparragos
	13.33	Berenjenas, calabazas y calabacines
	13.34	Apios, que no sean apios-nabos
	13.35	Setas y trufas
	13.351	Setas
	13.352	Trufas
	13.36	Pimientos (del género Capsicum o pimienta)
	13.37	Espinacas, espinacas de Nueva Zelanda y armuelle
	13.38	Otras (perejil, berros, ruibarbo, milamores, cardos comestibles, ..)
01.12	2	Plantas de vivero, plantas ornamentales y flores
	21	Plantas de vivero, plantas verdes o de flores
	21.1	Bulbos, tubérculos, raíces tuberosas, cormos, brotes y rizomas, durmientes, en crecimiento o en flor
	21.2	Otras plantas vivas (incluidas sus raíces), sarmientos e injertos
	21.21	Sarmientos e injertos sin enraizar
	21.22	Árboles, arbustos y matorrales
	21.23	Rododendros y azaleas
	21.24	Rosas
	21.25	Otras
	22	Flores cortadas
	23	Semillas de flores o frutos
	24	Semillas y plantones hortícolas
01.13		CULTIVOS DE UVAS, FRUTOS, FRUTOS SECOS, PLANTAS PARA BEBIDAS Y ESPECIAS
01.13	1	Uvas
	11	Uvas de mesa
	11.1	Uvas frescas
	11.2	Pasas
	12	Uvas de vino
01.13	2	Frutas y frutos secos
	21	Frutos tropicales diversos
	21.1	Cocos
	21.2	Nueces de Brasil
	21.3	Anacardos
	21.4	Plátanos
	21.5	Dátiles
	21.6	Higos
	21.7	Piñás
	21.8	Aguacates

(Continuació)

01.13	21.9	Guayabas, mangos y mangostanes
	21.10	Otras frutas tropicales
	22	Cítricos
	22.1	Naranjas
	22.2	Mandarinas (incluidas las tanjerinas y satsumas), clementinas, wilkings
	22.3	Limonos y limas
	22.4	Pomelos
	22.5	Otros cítricos
	23	Frutas diversas de climas templados
	23.1	Papayas
	23.2	Manzanas
	23.3	Peras
	23.4	Membrillos
	23.5	Albaricoques
	23.6	Cerezas
	23.7	Melocotones (incluidas las nectarinas)
	23.8	Ciruelas
	23.9	Endrinas
	23.10	Otras frutas frescas
	23.101	Fresas
	23.102	Frambuesas, zarzamoras y moras logan
	23.103	Grosellas negras, rojas y de grupas blancas, grosellas espinosas
	23.104	Arándanos y otros del tipo Vaccinium
	23.105	Otros
	23.11	Algarrobas, incluidas las semillas de algarroba
	24	Aceitunas y otros frutos secos
	24.1	Aceitunas
	24.2	Almendras
	24.3	Avellanas
	24.4	Nueces
	24.5	Castañas
	24.6	Pistachos
	24.7	Otros
01.13	3	Café verde, té y cacao
	31	Café (sin tostar, no descafeinado)
	32	Té (verde y negro)
	33	Mate
	34	Cacao en grano
01.13	4	Especias
	41	Pimienta, vainilla, canela, clavillo, nuez moscada
	42	Semillas de anís, badiana, hinojo, filantro, alcaravea (comino) y enebro
	43	Jenjibre, azafrán, tomillo, laurel
	44	Otras
01.13	5	Vino fabricado con uvas producidas por la explotación²
	51	Mosto de uva
	51.1	Vino de calidad
	51.2	Vino de mesa
	51.3	Otros

2 Véase la parte B

(Continuació)

01.13	6	Aceite de oliva fabricado con aceitunas de la explotación²
	61	Aceite de oliva, crudo
	62	Aceite de oliva, sin refinar
01.2		PRODUCCIÓN GANADERA
01.21		GANADO BOVINO Y PRODUCCIÓN DE LECHE CRUDA
01.21	1	Ganado bovino
	11	Bovinos adultos
	11.1	Animales reproductores de raza pura
	11.2	Otros
	12	Terneros
01.21	2	Leche sin elaborar de ganado bovino
01.21	3	Semen bovino
01.22		GANADO OVINO, CAPRINO Y EQUINO
01.22	1	Ganado ovino, caprino y equino
	12	Ovejas
	13	Cabras
	14	Caballos, asnos, mulos y burdéganos
	14.1	Caballos
	14.11	Animales reproductores de raza pura
	14.12	Otros
	14.2	Asnos, mulos y burdéganos
01.22	2	Leche de oveja y cabra sin elaborar
	21	Leche de oveja
	22	Leche de cabra
01.22	3	Lana y pelo de animales
	31	Lana grasa de esquila
	32	Diversos tipos de pelo y crines (crines, desperdicio de pelo fino y ordinario)
01.23		GANADO PORCINO
01.23	1	Ganado porcino
	11	Animales reproductores de raza pura
	12	Otros
	12.1	Otros con un peso inferior a 50 kg.
	12.2	Otros con un peso igual o superior a 50 kg.
01.24		AVES DE CORRAL Y HUEVOS
01.24	1	Aves de corral
	11	Gallinas domésticas, patos, ocas, pavos y pintadas
	12	Otros
01.24	2	Huevos
01.25		OTROS ANIMALES
01.25	1	Otros animales vivos
01.25	2	Diversos productos de origen animal
	21	Miel natural
	22	Ranas y caracoles (excepto caracoles marinos) ²
	23	Productos comestibles de origen animal ²
	24	Capullos de gusanos de seda ²
	25	Secreciones animales diversas ²
	3	Pieles finas sin curtir²
	31	Pieles de animales cautivos o capturados (visones, ratas almizcleras, castores, zorros, ..)

2 Véase la parte B

(Conclusió)

01.25	32	Pieles de conejo, liebre y cordero
	33	Diversas pieles de animales
01.4		ACTIVIDADES DE SERVICIOS RELACIONADOS CON LA AGRICULTURA Y LA GANADERIA, EXCEPTO LAS ACTIVIDADES VETERINARIAS² Trabajos agrícolos contratados únicamente, es decir, trabajos emprendidos normalmente por las propias empresas agrícolas: arar, segar, trillar, secar tabaco, esquila cuidar animales y crear nuevas plantaciones, tanto por parte de los contratistas como de los titulares
01.5		CAZA, CAPTURA DE ANIMALES Y REPOBLACIÓN CONEÉTICA, INCLUIDAS LAS ACTIVIDADES DE LOS SERVICIOS RELACIONADOS CON LAS MISMAS²
02.01	41	Ornamentos vegetales ²
02.01	42	Materias vegetales diversas utilizadas principalmente para trenzado
	42.1	Bambú
	42.2	Rotá
	42.3	Otros (cañ, junco, mombre, rafia, miraguano, crin vegetal, millo de escoba, ..)

B. Lista de productos agrícolas excluidos

A efectos de definir el ámbito de la encuesta, se excluyen de la lista normalizada de productos agrícolas anterior los productos agrícolas siguientes:

01.11	61	Paja y cascabillos de cereales, sin preparar ³
01.13	5	Vino fabricado con uvas de la explotación⁴
	51	Mosto de uva
	52.1	Vino de calidad
	52.2	Vino de mesa
	52.3	Otros
01.13	6	Aceite de oliva fabricado con aceitunas de la explotación⁴
	61	Aceite de oliva, crudo
	62	Aceite de oliva, sin refinar
01.25	2	Diversos productos de origen animal
	22	Ranas y caracoles (excepto del caracoles marinos)
	23	Productos comestibles de origen animal
	24	Capullos de gusanos de seda
	25	Secreciones animales diversas
01.25	3	Pieles finas sin curtir
	31	Pieles de animales cautivos o capturados (visones, castores, ratas azmilcleras, zorros, ..)
	32	Pieles de conejo, liebre y cordero ³
	33	Diversas pieles de animales
01.4		ACTIVIDADES DE SERVICIOS RELACIONADOS CON LA AGRICULTURA Y LA GANADERIA, EXCEPTO LAS ACTIVIDADES VETERINARIAS
01.5		CAZA, CAPTURA DE ANIMALES Y REPOBLACIÓN CONEÉTICA, INCLUIDAS LAS ACTIVIDADES DE LOS SERVICIOS RELACIONADOS CON LAS MISMAS Todos los productos espontáneos⁵

2 Véase la parte B

3 Puesto que está incluido el producto principal

4 Puesto que está incluida la primera fase de la producción

5 Puesto que no son recolectados normalmente por la explotación, no crecen en la superficie agrícola utilizada y no pueden ser censados estadísticamente

Anexo III

Principales especies arbóreas forestales

Frondosas

Roble, encina, alcornoque, rebollo, coscoja, olmo, fresno, chopo, álamo, castaño de indias, sauce llorón, ciruelo (color morado), tilo, nogal, sauce (mimbrera) eucalipto, haya, palmera, abedul, laurel, arce, quejigo, almez.

Resinosas

Abeto (pinate, abete), pinsaco, abeto rojo (árbol de navidad), cedro (cedro del Atlas), pino silvestre (pino albor, pino de Valsain, pino rojal, pino serrano), pino negro (pino moro), pino negral (pino salgareño, pino pudio, pino blanco, pino maderero), pino resinero (pino rodeno, pino rubial), pino piñonero (pino real), pino carrasco, pino canario, pino insigne, ciprés común, enebro, sabina, ciprés arizónica (arizónica), tejo.

Anexo IV

Legislación de la Unión Europea

Características

Reglamento (CE) N° 143/2002 de la Comisión de 24 de enero de 2002 por el que se modifica el Anexo I del Reglamento CEE n° 571/88 del Consejo relativo a la organización de encuestas comunitarias sobre la estructura de las explotaciones agrícolas en 2003, 2005 y 2007.

Definiciones

Reglamento (CE) N° 1444/2002 de la Comisión de 24 de julio de 2002 que modifica la Decisión 2000/115/CE, por la que se fija las definiciones de las características, la lista de productos agrícolas, las excepciones a las definiciones y las regiones y circunscripciones en relación con las encuestas sobre las estructuras de las explotaciones agrícolas.

Tipología

Decisión de la Comisión N° 85/377/CEE de 7 de junio de 1985 por la que se establece una tipología comunitaria para las explotaciones agrícolas, modificada por la Decisión de la Comisión N° 94/376/CE de 30 de mayo de 1994, por la N° 96/393/CE de 13 de junio de 1996 y por la N° 1999/725/CE de 22 de octubre de 1999.

Decisión de la Comisión N° 90/36/CEE de 16 de enero de 1990 por la que se fija el coeficiente agroeconómico para ser usado en la definición de las Unidades de Dimensión Europea en conexión con la tipología comunitaria de las explotaciones agrícolas.

Anexo V

Equivalencia entre las características de la Unión Europea y los códigos del cuestionario

	Nomenclatura de la UE y denominación de las características	Códigos del cuestionario
A	Situación geográfica de la explotación	
A01	Circunscripción	
	a) Municipio	
A02	Zona desfavorecida	
	a) Zona de montaña	
A03	Zonas agrícolas con restricciones medioambientales	
B	Personalidad jurídica y gestión de la explotación	
B01	¿Asume la responsabilidad jurídica y económica de la explotación?	
	a) Una persona física como titular único, si la explotación es Independiente	(III-1) 1
	c) Una persona jurídica	(III-1) 2, 3, 4, 5, 6
B02	Si la respuesta a la pregunta B01a) es "Si" ¿es esta persona (el titular) al mismo tiempo el jefe de la explotación?	(III-2) 1
	a) Si la respuesta a la pregunta B02 es "No", dígame si el jefe de la explotación es un miembro de la familia del titular	(III-2) 2
	b) Si la respuesta a la pregunta B02 a) es "Si", dígame si el jefe de la explotación es el cónyuge del titular	701 (JE=1)
C	Régimen de tenencia de la tierra, parcelación de la explotación y sistema de explotación	
	Superficie agrícola utilizada:	
C01	En propiedad	115
C02	En arrendamiento	116
C03	En aparcería y otros regímenes de tenencia	117 y 118
C05	Prácticas y sistemas de explotación agroambientales	
	a) Superficie agrícola utilizada en la que se aplican métodos de producción de agricultura ecológica (superficie calificada)	011
	d) Superficie agrícola utilizada que se encuentra en periodo de conversión hacia métodos de agricultura ecológica	012
	e) ¿Se aplican en la explotación métodos de producción ecológicos también a la producción animal?	013
	c) ¿Se beneficia la explotación de alguna ayuda (distinta de las relativas a la agricultura ecológica) por sus compromisos agroambientales?	014
D	Cultivos herbáceos y barbechos	
D01	Trigo blando y escanda	200, 300
D02	Trigo duro	201, 301
D03	Centeno	204, 304
D04	Cebada	202, 302
D05	Avena	203, 303
D06	Maíz en grano	206, 306
D07	Arroz	305

	Nomenclatura de la UE y denominación de las características	Códigos del cuestionario
D08	Otros cereales	207, 307, 208, 308
D09	Leguminosas para grano	
	e) Guisantes, habas, haboncillos y altramuces dulces	212, 312
	f) Lentejas, garbanzos y vezas	211, 311, 209, 309, 213, 313
	g) Otras leguminosas para grano	210, 310, 214, 314
D10	Patata	215, 315
D11	Remolacha azucarera (no comprende semillas)	216, 316
D12	Raíces y tubérculos forrajeros (no comprende semillas)	232, 332
	Plantas industriales (excepto remolacha azucarera)	
D23	Tabaco	228, 328
D24	Lúpulo	229, 329
D25	Algodón	218, 318
D26	Colza y nabina	226, 326
D27	Girasol	222, 322
D28	Soja	225, 325
D29	Lino oleaginoso	224, 324
D30	Otros cultivos oleaginosos	223, 323, 227, 327
D31	Lino textil	220, 320
D32	Cáñamo	219, 319
D33	Otros cultivos textiles	221, 321
D34	Plantas aromáticas, medicinales y especias	230, 330
D35	Otras plantas industriales	317, 231, 331
D14	Hortalizas al aire libre o en abrigo bajo	
	a) En terreno de labor	238, 338
	b) En cultivo hortícola	239, 339, 240, 340
D15	Hortalizas en invernadero	341
D16	Flores y plantas ornamentales al aire libre o en abrigo bajo	242, 342
D17	Flores y plantas ornamentales en invernadero	343
D18	Plantas forrajeras (excepto raíces y tubérculos)	
	a) Forrajes verdes plurianuales	233, 333
	b) Forrajes verdes anuales	234, 334, 235, 335, 236, 336 237, 337
	i) Maíz forrajero	234, 334
	iii) Otras plantas forrajeras	235, 335, 236, 336, 237, 337
D19	Semillas y plántulas destinadas a la venta (excepto cereales, leguminosas, patatas y plantas oleaginosas)	344
D20	Otros cultivos herbáceos	245, 345
D21	Barbechos sin ayuda financiera	(246 – 405)
D22	Barbechos en régimen de ayudas sin explotación económica	405
E	Huertos familiares	360

	Nomenclatura de la UE y denominación de las características	Códigos del cuestionario
F	Tierras para pastos permanentes	
F01	Prados o praderas permanentes	045, 145
F02	Otras superficies utilizadas para pasto (pastos pobres)	046
G	Cultivos permanentes	
G01	Frutales (excepto cítricos)	
	a) Frutos frescos y bayas de especies originarias de clima templado	265, 365, 266, 366, 267, 367 268, 368, 269, 369, 270, 370 271, 371, 272, 372
	b) Frutos y bayas de especies originarias de clima subtropical	373, 374, 375, 376, 377
	c) Frutos secos	278, 378, 279, 379, 280, 380 281, 381, 282, 382
G02	Cítricos	361, 362, 363, 364
G03	Olivar:	
	a) Aceituna de mesa	283, 383
	b) Aceituna de almazara	284, 384
G04.	Viñedo:	
	a) Para vinos con denominación de origen	287, 387
	b) Para otros vinos	288, 388
	c) Para uva de mesa	285, 385
	d) Para pasas	286, 386
G05	Viveros	389, 390, 391
G06	Otros cultivos permanentes	292, 392
G07	Cultivos permanentes en invernadero	393
H	Otras tierras	
H01	Superficie agrícola no utilizada	056
H02	Especies arbóreas forestales	050, 051, 052, 053, 054, 055
H03	Otras superficies	047, 048, 049, 057
I	Cultivos asociados, sucesivos secundarios, champiñones, regadío, instalaciones para el almacenamiento de abonos naturales, retirada de tierras de cultivos herbáceos y gestión de elementos nutritivos	
I01	Cultivos sucesivos secundarios (excluidos los cultivos hortícolas y en invernadero)	416, 516, 417, 517, 418, 518, 419, 519
I02	Champiñones, setas y otros hongos cultivados	401
I03	Superficies de riego	
	a) Superficie regable	(120+121) – (360+341+ +343+393)

	Nomenclatura de la UE y denominación de las características	Códigos del cuestionario
	b) Superficie regada (no incluye cultivos en invernadero y huertos familiares)	120 – (360+341+343+393)
	1) Trigo duro	301
	2) Maíz	306
	3) Patata	315
	4) Remolacha azucarera	316
	5) Girasol	322
	6) Soja	325
	7) Plantas forrajeras (excepto raíces y tubérculos)	333, 334, 335, 336, 337
	8) Frutales (excepto cítricos)	365, 366, 367, 368, 369, 370, 371, 372, 373, 374, 375, 376, 377, 378, 379, 380, 381, 382
	9) Cítricos	361, 362, 363, 364
	10) Viñedos	385, 386, 387, 388
105	Cultivos asociados	520, 421, 521, 422, 522, 423, 523, 424, 524, 425, 525, 426, 526, 427, 527, 428, 528, 429, 529, 430, 431, 531,
107	Instalaciones para almacenamiento de abonos naturales de origen animal (estiércol sólido, purín y estiércol semilíquido)	
	a) ¿Tiene la explotación instalaciones para el almacenamiento de?:	
	i) Estiércol sólido	690 > 0
	ii) Purín	691 > 0
	iii) Estiércol semilíquido	692 > 0
	b) Sin tener en cuenta vaciados puntuales, capacidad de almacenamiento para un total de meses completos:	
	i) Estiércol sólido	690
	ii) Purín	691
	iii) Estiércol semilíquido	692
108	Superficies en régimen de ayudas destinadas a fomentar el abandono de tierras de cultivos herbáceos	
	a) Barbechos sin utilidad económica (D/22)	405
	b) Cultivos para la producción de materias primas agrícolas no alimentarias (remolacha azucarera, colza, árboles, arbustos, etc., lentejas, garbanzos y vezas) (ya incluidos en D y G)	406, 407, 410
	c) Tierras para pastos permanentes (F01+F02)	408
	d) Especies arbóreas forestales (H/02)	409
	e) Otros fines no agrícolas (H/01+H/03)	411
109	Gestión de elementos nutritivos	
	a) Superficie de cultivos de protección invernales	403

	Nomenclatura de la UE y denominación de las características	Códigos del cuestionario
J	Ganadería	
J01	Equinos	568, 668, 569, 669, 570, 670
	Bovinos	
J02	Bovinos menores de 1 año:	
	a) Machos	556, 656
	b) Hembras	557, 657
	Bovinos de 1 año a menos de 2 años	
J03	Machos	554, 654
J04	Hembras	555, 655
	Bovinos de 2 años y más	
J05	Machos	552, 652
J06	Novillas	553, 653
J07	Vacas lecheras	550, 650
J08	Otras vacas	551, 651
J09	Ovinos	
	a) Ovejas madres y corderas de reposición	558, 658, 559, 659
	b) Otros ovinos	560, 660
J10	Caprinos	
	a) Cabras madres y chivas para reposición	561, 661, 562, 662
	b) Otros caprinos	563, 663
	Porcinos	
J11	Lechones de menos de 20 Kg.	566, 666
J12	Cerdas reproductoras de 50 Kg. y más	565, 665, 564, 664
J13	Otros porcinos	567, 667
	Aves	
J14	Pollos de carne	573, 673
J15	Gallinas y pollitas ponedoras	571, 671, 572, 672
J16	Otras aves	
	a) Pavos	574, 674
	b) Patos	575, 675
	c) Ocas	576, 676
	d) Otras aves	577, 677, 578, 678
J17	Conejas madres	579, 679
J18	Colmenas	580, 680
J19	Otros animales	581
L	Mano de obra agrícola en la explotación	
L01	Titular, persona física	700
	- Sexo	
	- Edad	
	- Porcentaje de tiempo de trabajo	

	Nomenclatura de la UE y denominación de las características	Códigos del cuestionario
	a) Jefes de explotación no titulares - Sexo - Edad - Porcentaje de tiempo de trabajo	750 y (701 al 714 con JE=1)
L02	Cónyuges del titular, no jefes de explotación - Sexo - Edad - Porcentaje de tiempo de trabajo	701 con JE ≠ 1
L03	a) Otros miembros de la familia del titular no jefes de explotación, Hombres - Edad - Porcentaje de tiempo de trabajo	(702 a 714) con JE≠1 y sexo=1
	b) Otros miembros de la familia del titular no jefes de explotación, Mujeres - Edad - Porcentaje de tiempo de trabajo	(702 a 714) con JE≠1 y sexo=6
L04	Asalariados fijos no jefes de explotación a) Hombres - Grupo de edad - Porcentaje de tiempo trabajado	Pares del 800 al 899
	b) Mujeres - Grupo de edad - Porcentaje de tiempo trabajado	Impares del 800 al 899
L05 y L06	Jornadas trabajadas por los asalariados eventuales: Hombres y mujeres	760, 761
L07	¿Tiene el titular que sea jefe de la explotación alguna otra actividad lucrativa? - Como actividad principal - Como actividad secundaria	700 con JE=1 y AL=1 700 con JE=1 y AL=2
L08	¿Tiene el cónyuge no jefe de explotación alguna otra actividad lucrativa? - Como actividad principal - Como actividad secundaria	701 con JE≠1 y AL=1 701 con JE≠1 y AL=2
L09	¿Tienen los demás miembros de la familia del titular no jefes de explotación alguna otra actividad lucrativa? - Como actividad principal - Como actividad secundaria	(702 al 714) con JE≠1 y AL=1 (702 al 714) con JE≠1 y AL=2

	Nomenclatura de la UE y denominación de las características	Códigos del cuestionario
L10	Número total de jornadas de trabajo no comprendidas en los puntos L01 a L06, prestadas en la explotación por personas no empleadas directamente por el titular (por ejemplo, asalariados de empresas de trabajo a destajo)	780
M	Desarrollo rural	
	Otras actividades lucrativas de la explotación (distintas de la agricultura) directamente relacionadas con la explotación	
	a) Turismo, alojamiento y otras actividades recreativas	781
	b) Artesanía	782
	c) Transformación de productos agrícolas (elaboración de embutidos, queso, vino, conservas, etc.)	783
	d) Transformación de la madera (aserradero)	784
	e) Acuicultura (cría de peces, cangrejos, ranas, etc.)	785
	f) Producción de energía renovable destinada a la venta (eólica, biogas, acumuladores solares, etc.)	786
	g) Trabajos bajo contrato utilizando el equipo de la explotación (servicios agrícolas, limpieza de la nieve, trabajos de arrastre, etc.)	787
	h) Otros	788
N	Aspectos medioambientales del riego	
N1	Principal fuente de agua de riego utilizada en la explotación	
	a) Aguas subterráneas	122
	b) Aguas superficiales de dentro de la explotación	123
	c) Aguas superficiales de fuera de la explotación, procedentes de lagos, ríos o cursos de agua	124
	d) Agua de fuera de la explotación procedente de las redes comunes de abastecimiento de agua	125
	e) Otras fuentes de suministro de agua, de las cuales	
	i) Agua desalinizada o salobre	126
	ii) Agua reciclada	127
N2	Métodos de riego empleados	
	a) Por gravedad	130
	b) Por aspersión	128
	c) Localizado	129

JE = Jefe de explotación
AL = Actividad lucrativa

Anexo VI

**Orientaciones
técnico
económicas**

Orientaciones técnico económicas

Esquema de clasificación	
1	Agricultura general
13	Cereales, oleaginosas y leguminosas
131	Cereales (excepto arroz), oleaginosas y leguminosas
132	Arroz
133	Cereales y arroz, oleaginosas y leguminosas
14	Cultivos agrícolas diversos
141	Raíces y tubérculos
142	Cereales y raíces y tubérculos
143	Hortalizas frescas en terreno de labor
144	Otros cultivos agrícolas diversos
1441	Tabaco
1442	Algodón
1443	Cultivos herbáceos combinados
2	Horticultura (huerta y flores)
20	Horticultura (huerta y flores)
201	Hortalizas
2011	En cultivo hortícola
2012	En invernadero
2013	Cultivos mixtos
202	Flores y plantas ornamentales
2021	Al aire libre
2022	En invernadero
2023	Cultivos mixtos
203	Horticultura y cultivos diversos
2031	Al aire libre
2032	En invernadero
2033	Champiñón
2034	Cultivos mixtos
3	Cultivos leñosos
31	Viticultura
311	Vino con denominación de origen
312	Otros vinos
313	Vinos con denominación de origen y otros
314	Viñedo para varios tipos de producción
3141	Uva de mesa
3142	Pasas
3143	Viticultura mixta
32	Frutales y cítricos
321	Frutales (excepto cítricos)
3211	Frutos frescos
3212	Frutos secos
3213	Frutos frescos y secos combinados
322	Cítricos
323	Frutales y cítricos combinados
33	Olivar
330	Olivar
34	Cultivos leñosos diversos
340	Cultivos leñosos diversos
4	Herbívoros
41	Bovinos de leche
411	Lecheras
412	Lecheras y cría de ganado lechero

Esquema de clasificación	
42	Bovinos de carne
421	Cría de bovinos de carne
422	Bovinos de engorde
43	Bovinos mixtos
431	Bovinos de leche y cría de ganado de carne
432	Bovinos de carne y cría de ganado de leche
44	Ovinos, caprinos y otros herbívoros
441	Ovinos
442	Ovinos y bovinos
443	Caprinos
444	Herbívoros diversos
5	Granívoros
50	Granívoros
501	Porcinos
5011	Porcino de cría
5012	Porcino de engorde
5013	Porcino de cría y engorde
502	Aves
5021	Gallinas ponedoras
5022	Pollos de engorde
5023	Gallinas ponedoras y de engorde
503	Granívoros diversos combinados
5031	Porcinos y aves
5032	Porcinos, aves y otros granívoros
6	Policultivos
60	Policultivos
601	Horticultura y cultivos leñosos
602	Agricultura general y horticultura
603	Agricultura general y viticultura
604	Agricultura general y cultivos leñosos
605	Cultivos mixtos, predominio agricultura general
606	Cultivos mixtos, predominio horticultura o cultivos leñosos
6061	Cultivos mixtos, predominio horticultura
6062	Cultivos mixtos, predominio cultivos leñosos
7	Ganadería mixta
71	Ganadería mixta, predominio herbívoros
711	Predominio herbívoros lecheros
712	Predominio herbívoros no lecheros
72	Ganadería mixta, predominio granívoros
721	Granívoros y herbívoros lecheros
722	Granívoros y herbívoros no lecheros
723	Granívoros con herbívoros varios
8	Cultivos y ganadería
81	Agricultura general y herbívoros
811	Agricultura general con herbívoros lecheros

Esquema de clasificación	
812	Herbívoros lecheros con agricultura general
813	Agricultura general con herbívoros no lecheros
814	Herbívoros no lecheros con agricultura general
82	Otros cultivos y ganadería
821	Agricultura general y granívoros
822	Cultivos leñosos y herbívoros
823	Otros cultivos mixtos y ganadería
8231	Apicultura

Anexo VII

Modelos de

tablas

Clasificación según superficie agrícola utilizada

1.1. Número, superficie total y superficie agrícola utilizada (SAU) de las explotaciones

Tamaño de las explotaciones según SAU (Ha.)	Explotaciones		Superficie total		SAU	
	Núm de explot.	Porcentaje	Ha.	Porcentaje	Ha.	Porcentaje
Todas las explotaciones						
Explotaciones sin SAU						
Explotaciones con SAU						
< 1						
≥ 1 a < 2						
≥ 2 a < 5						
≥ 5 a < 10						
≥ 10 a < 20						
≥ 20 a < 30						
≥ 30 a < 50						
≥ 50 a < 100						
≥ 100						

1.2. Distribución general de la superficie

Tamaño de las explotaciones según SAU (Ha.)	Todas las tierras	Tierras labradas	Tierras para pastos permanentes	Otras tierras	SAU	
	Núm. de Ha. explot.	Núm. de Ha. explot.	Núm. de Ha. explot.	Núm. de Ha. explot.	Núm. de Ha. explot.	Núm. de Ha. explot.

1.3. Aprovechamiento de las tierras labradas

Tamaño de las explotaciones según SAU (Ha.)	Todas la tierras labradas Núm. de Ha. explot.	Cultivos					
		Herbáceos (1)		Frutales	Olivar	Viñedo	Otras tierras labradas
		Núm. de explot.	Ha.	Núm. de explot.	Núm. de Ha. explot.	Núm. de Ha. explot.	Núm. de Ha. explot.

(1) Incluye barbechos y huertos familiares

1.4. Aprovechamiento de las tierras labradas en secano

Tamaño de las explotaciones según SAU (Ha.)	Todas la tierras labradas Núm. de Ha. explot.	Cultivos					
		Herbáceos (1)		Frutales	Olivar	Viñedo	Otras tierras labradas
		Núm. de explot.	Ha.	Núm. de explot.	Núm. de Ha. explot.	Núm. de Ha. explot.	Núm. de Ha. explot.

(1) Incluye barbechos

1.5. Aprovechamiento de las tierras labradas en regadío

Tamaño de las explotaciones según SAU (Ha.)	Todas la tierras labradas Núm. de Ha. explot.	Cultivos					
		Herbáceos (1)		Frutales	Olivar	Viñedo	Otras tierras labradas
		Núm. de explot.	Ha.	Núm. de explot.	Núm. de Ha. explot.	Núm. de Ha. explot.	Núm. de Ha. explot.

(1) Incluye huertos familiares

1.6. Tierras para pastos permanentes

(Continúa)

Tamaño de las explotaciones según SAU (Ha.)	Tierras para pastos permanentes			
	Total		Secano	Regadío
	Núm. de explot.	Ha.	Núm. de Ha. explot.	Núm. de Ha. explot.

1.6. Tierras para pastos permanentes

(Conclusión)

Tamaño de las explotaciones según SAU (Ha.)	Prados o praderas permanentes				Otras superficies para pastos
	Total		Secano	Regadío	
	Núm. de explot.	Ha.	Núm. de Ha. explot.	Núm. de Ha. explot.	Núm. de Ha. explot.

1.7. Otras tierras

Tamaño de las explotaciones según SAU (Ha.)	Total de otras tierras	Erial		Espartizal	Matorral	Especies arbóreas forestales	Otras superficies
		Núm. de Ha. explot.	Ha. explot.	Núm. de Ha. explot.	Núm. de Ha. explot.	Núm. de Ha. explot.	Núm. de Ha. explot.

1.8. Especies arbóreas forestales

(Continúa)

Tamaño de las explotaciones según SAU (Ha.)	Total de especies			
	Comercial		No comercial	Frondosas
	Núm. de Ha. explot.	Ha. explot.	Núm. de Ha. explot.	Núm. de Ha. explot.

1.8. Especies arbóreas forestales

(Conclusión)

Tamaño de las explotaciones según SAU (Ha.)	Resinosas		Mixtas	
	Comercial	No comercial	Comercial	No comercial
	Núm. de Ha. explot.	Ha. explot.	Núm. de Ha. explot.	Ha. explot.

2.1. Número, superficie total (ST) y SAU de las explotaciones según la personalidad jurídica del titular y la gestión

(Continúa)

Tamaño de las explotaciones según SAU (Ha.)	Todas las explotaciones		Persona física		Persona física y jefe de la explotación		Sociedad mercantil	
	Núm. de explot.	ST (Ha.)	Núm. de explot.	SAU (Ha.)	Núm. de explot.	SAU (Ha.)	Núm. de explot.	SAU (Ha.)

2.1. Número, superficie total (ST) y SAU de las explotaciones según la personalidad jurídica del titular y la gestión

(Conclusión)

Tamaño de las explotaciones según SAU (Ha.)	Entidad Pública		Cooperativa de producción		Sociedad Agraria de transformación (SAT)		Otra condición jurídica	
	Núm. de explot.	SAU (Ha.)	Núm. de explot.	SAU (Ha.)	Núm. de explot.	SAU (Ha.)	Núm. de explot.	SAU (Ha.)

3.1. Número, superficie total y SAU de las explotaciones según régimen de tenencia

(Continúa)

Tamaño de las explotaciones según SAU (Ha.)	Todos los regímenes				Propiedad	
	Superficie total		SAU		Superficie total	SAU
	Núm. de explot.	Ha.	Núm. de explot.	Ha.	Núm. de explot.	Núm. de Ha. explot.

3.1. Número, superficie total y SAU de las explotaciones según régimen de tenencia

(Conclusión)

Tamaño de las explotaciones según SAU (Ha.)	Arrendamiento		Aparcería		Otros regímenes de tenencia	
	Superficie total		SAU		Superficie total	SAU
	Núm. de explot.	Ha.	Núm. de explot.	Ha.	Núm. de explot.	Núm. de Ha. explot.

3.2. Número, superficie total y SAU de las explotaciones, con toda la tierra bajo un sólo régimen de tenencia

(Continúa)

Tamaño de las explotaciones según SAU (Ha.)	Propiedad		Arrendamiento	
	Superficie total		SAU	
	Núm. de explot.	Ha.	Núm. de explot.	Ha.

3.2. Número, superficie total y SAU de las explotaciones, con toda la tierra bajo un sólo régimen de tenencia

(Conclusión)

Tamaño de las explotaciones según SAU (Ha.)	Aparcería		Otros regímenes de tenencia	
	Superficie total		SAU	
	Núm. de explot.	Ha.	Núm. de explot.	Ha.

3.3. Número, superficie total y SAU de las explotaciones, con tierras bajo más de un régimen de de tenencia

(Continúa)

Tamaño de las explotaciones según SAU (Ha.)	Más del 50 % de la superficie de referencia en propiedad		Más del 50 % de la superficie de referencia en arrendamiento		Más del 50 % de la superficie de referencia en aparcería	
	Superficie total		SAU		Superficie total	SAU
	Núm. de explot.	Ha.	Núm. de explot.	Ha.	Núm. de explot.	Núm. de Ha. explot.

3.3. Número, superficie total y SAU de las explotaciones, con tierras bajo más de un régimen de tenencia

(Conclusión)

Tamaño de las explotaciones según SAU (Ha.)	Más del 50 % de la superficie de referencia en otros regímenes		Ningún régimen de tenencia superior al 50% de la superficie de referencia	
	Superficie total		SAU	
	Núm. de explot.	Ha.	Núm. de explot.	Ha.

4.1. Cultivos herbáceos y barbechos: cereales para grano

(Continúa)

Tamaño de las explotaciones según SAU (Ha.)	Cereales para grano			Trigo		
	Total	Secano	Regadío	Total	Secano	Regadío
	Núm. de explot.	Ha.	Núm. de explot.	Núm. de Ha. explot.	Núm. de Ha. explot.	Núm. de Ha. explot.

4.1. Cultivos herbáceos y barbechos: cereales para grano

(Continuación)

Tamaño de las explotaciones según SAU (Ha.)	Trigo blando			Trigo duro		
	Total	Secano	Regadío	Total	Secano	Regadío
	Núm. de Ha. explot.	Núm. de Ha. explot.	Núm. de Ha. explot.	Núm. de Ha. explot.	Núm. de Ha. explot.	Núm. de Ha. explot.

4.1. Cultivos herbáceos y barbechos: cereales para grano

(Continuación)

Tamaño de las explotaciones según SAU (Ha.)	Cebada			Avena		
	Total	Secano	Regadío	Total	Secano	Regadío
	Núm. de Ha. explot.	Núm. de Ha. explot.	Núm. de Ha. explot.	Núm. de Ha. explot.	Núm. de Ha. explot.	Núm. de Ha. explot.

4.1. Cultivos herbáceos y barbechos: cereales para grano

(Continuación)

Tamaño de las explotaciones según SAU (Ha.)	Centeno			Arroz	
	Total	Secano	Regadío	Regadío	
	Núm. de Ha. explot.	Núm. de Ha. explot.	Núm. de Ha. explot.	Núm. de Ha. explot.	

4.1. Cultivos herbáceos y barbechos: cereales para grano

(Continuación)

Tamaño de las explotaciones según SAU (Ha.)	Maíz			Sorgo		
	Total	Secano	Regadío	Total	Secano	Regadío
	Núm. de Ha. explot.	Núm. de Ha. explot.	Núm. de Ha. explot.	Núm. de Ha. explot.	Núm. de Ha. explot.	Núm. de Ha. explot.

4.1. Cultivos herbáceos y barbechos: cereales para grano

(Conclusión)

Tamaño de las explotaciones según SAU (Ha.)	Otras (incluidas otras mezclas de cereales)					
	Total	Secano	Regadío	Total	Secano	Regadío
	Núm. de Ha. explot.	Núm. de Ha. explot.	Núm. de Ha. explot.	Núm. de Ha. explot.	Núm. de Ha. explot.	Núm. de Ha. explot.

4.2. Cultivos herbáceos y barbechos: leguminosas para grano

(Continúa)

Tamaño de las explotaciones según SAU (Ha.)	Leguminosas para grano			Garbanzos		
	Total	Secano	Regadío	Total	Secano	Regadío
	Núm. de Ha. explot.	Núm. de Ha. explot.	Núm. de Ha. explot.	Núm. de Ha. explot.	Núm. de Ha. explot.	Núm. de Ha. explot.

4.2. Cultivos herbáceos y barbechos: leguminosas para grano

(Continuación)

Tamaño de las explotaciones según SAU (Ha.)	Judías secas			Lentejas		
	Total	Secano	Regadío	Total	Secano	Regadío
	Núm. de Ha. explot.	Núm. de Ha. explot.	Núm. de Ha. explot.	Núm. de Ha. explot.	Núm. de Ha. explot.	Núm. de Ha. explot.

4.2. Cultivos herbáceos y barbechos: leguminosas para grano

(Continuación)

Tamaño de las explotaciones según SAU (Ha.)	Guisantes, habas, haboncillos y altramuces dulces			Veas		
	Total	Secano	Regadío	Total	Secano	Regadío
	Núm. de Ha. explot.	Núm. de Ha. explot.	Núm. de Ha. explot.	Núm. de Ha. explot.	Núm. de Ha. explot.	Núm. de Ha. explot.

4.2. Cultivos herbáceos y barbechos: leguminosas para grano

(Conclusión)

Tamaño de las explotaciones según SAU (Ha.)	Otras (incluidas las mezclas con cereales)					
	Total	Secano	Regadío	Total	Secano	Regadío
	Núm. de explot. Ha. explot.	Núm. de explot. Ha. explot.	Núm. de explot. Ha. explot.	Núm. de explot. Ha. explot.	Núm. de explot. Ha. explot.	Núm. de explot. Ha. explot.

4.3. Cultivos herbáceos y barbechos: patata

Tamaño de las explotaciones según SAU (Ha.)	Total	Secano	Regadío
	Núm. de explot. Ha. explot.	Núm. de explot. Ha. explot.	Núm. de explot. Ha. explot.

4.4. Cultivos herbáceos y barbechos: cultivos industriales

(Continúa)

Tamaño de las explotaciones según SAU (Ha.)	Cultivos industriales			Caña de azúcar	
	Total	Secano	Regadío	Regadío	
	Núm. de Ha. explot.	Núm. de Ha. explot.	Núm. de Ha. explot.	Núm. de explot.	Ha. explot.

4.4. Cultivos herbáceos y barbechos: cultivos industriales

(Continuación)

Tamaño de las explotaciones según SAU (Ha.)	Remolacha azucarera			Algodón		
	Total	Secano	Regadío	Total	Secano	Regadío
	Núm. de Ha. explot.	Núm. de Ha. explot.	Núm. de Ha. explot.	Núm. de Ha. explot.	Núm. de Ha. explot.	Núm. de Ha. explot.

4.4. Cultivos herbáceos y barbechos: cultivos industriales

(Continuación)

Tamaño de las explotaciones según SAU (Ha.)	Cáñamo			Lino textil		
	Total	Secano	Regadío	Total	Secano	Regadío
	Núm. de Ha. explot.	Núm. de Ha. explot.	Núm. de Ha. explot.	Núm. de Ha. explot.	Núm. de Ha. explot.	Núm. de Ha. explot.

4.4. Cultivos herbáceos y barbechos: cultivos industriales

(Continuación)

Tamaño de las explotaciones según SAU (Ha.)	Otros cultivos textiles			Girasol		
	Total	Secano	Regadío	Total	Secano	Regadío
	Núm. de Ha. explot.	Núm. de Ha. explot.	Núm. de Ha. explot.	Núm. de Ha. explot.	Núm. de Ha. explot.	Núm. de Ha. explot.

4.4. Cultivos herbáceos y barbechos: cultivos industriales

(Continuación)

Tamaño de las explotaciones según SAU (Ha.)	Cártamo			Lino oleaginoso		
	Total	Secano	Regadío	Total	Secano	Regadío
	Núm. de Ha. explot.	Núm. de Ha. explot.	Núm. de Ha. explot.	Núm. de Ha. explot.	Núm. de Ha. explot.	Núm. de Ha. explot.

4.4. Cultivos herbáceos y barbechos: cultivos industriales

(Continuación)

Tamaño de las explotaciones según SAU (Ha.)	Soja			Colza y nabina		
	Total	Secano	Regadío	Total	Secano	Regadío
	Núm. de Ha. explot.	Núm. de Ha. explot.	Núm. de Ha. explot.	Núm. de Ha. explot.	Núm. de Ha. explot.	Núm. de Ha. explot.

4.4. Cultivos herbáceos y barbechos: cultivos industriales

(Continuación)

Tamaño de las explotaciones según SAU (Ha.)	Otros cultivos oleaginosos			Tabaco		
	Total	Secano	Regadío	Total	Secano	Regadío
	Núm. de Ha. explot.	Núm. de Ha. explot.	Núm. de Ha. explot.	Núm. de Ha. explot.	Núm. de Ha. explot.	Núm. de Ha. explot.

4.4. Cultivos herbáceos y barbechos: cultivos industriales

(Continuación)

Tamaño de las explotaciones según SAU (Ha.)	Lúpulo			Plantas aromáticas, medicinales y especias		
	Total	Secano	Regadío	Total	Secano	Regadío
	Núm. de Ha. explot.	Núm. de Ha. explot.	Núm. de Ha. explot.	Núm. de Ha. explot.	Núm. de Ha. explot.	Núm. de Ha. explot.

4.4. Cultivos herbáceos y barbechos: cultivos industriales (Conclusión)

Tamaño de las explotaciones según SAU (Ha.)	Otras plantas industriales		
	Total	Secano	Regadío
	Núm. de Ha. explot.	Núm. de Ha. explot.	Núm. de Ha. explot.

4.5. Cultivos herbáceos y barbechos: cultivos forrajeros (Continúa)

Tamaño de las explotaciones según SAU (Ha.)	Cultivos forrajeros		
	Total	Secano	Regadío
	Núm. de explot. Ha.	Núm. de explot. Ha.	Núm. de explot. Ha.

4.5. Cultivos herbáceos y barbechos: cultivos forrajeros (Continuación)

Tamaño de las explotaciones según SAU (Ha.)	Raíces, tubérculos, etc.			Forrajes verdes plurianuales		
	Total	Secano	Regadío	Total	Secano	Regadío
	Núm. de Ha. explot.	Núm. de Ha. explot.	Núm. de Ha. explot.	Núm. de Ha. explot.	Núm. de Ha. explot.	Núm. de Ha. explot.

4.5. Cultivos herbáceos y barbechos: cultivos forrajeros (Continuación)

Tamaño de las explotaciones según SAU (Ha.)	Maíz forrajero			Leguminosas forrajeras		
	Total	Secano	Regadío	Total	Secano	Regadío
	Núm. de Ha. explot.	Núm. de Ha. explot.	Núm. de Ha. explot.	Núm. de Ha. explot.	Núm. de Ha. explot.	Núm. de Ha. explot.

4.5. Cultivos herbáceos y barbechos: cultivos forrajeros (Conclusión)

Tamaño de las explotaciones según SAU (Ha.)	Alfalfa			Otros forrajes verdes anuales		
	Total	Secano	Regadío	Total	Secano	Regadío
	Núm. de Ha. explot.	Núm. de Ha. explot.	Núm. de Ha. explot.	Núm. de Ha. explot.	Núm. de Ha. explot.	Núm. de Ha. explot.

4.6. Cultivos herbáceos y barbechos: hortalizas (Continúa)

Tamaño de las explotaciones según SAU (Ha.)	Hortalizas			En terreno de labor		
	Total	Secano	Regadío	Total	Secano	Regadío
	Núm. de Ha. explot.	Núm. de Ha. explot.	Núm. de Ha. explot.	Núm. de Ha. explot.	Núm. de Ha. explot.	Núm. de Ha. explot.

4.6. Cultivos herbáceos y barbechos: hortalizas (Continuación)

Tamaño de las explotaciones según SAU (Ha.)	En cultivo hortícola			Al aire libre		
	Total	Secano	Regadío	Total	Secano	Regadío
	Núm. de Ha. explot.	Núm. de Ha. explot.	Núm. de Ha. explot.	Núm. de Ha. explot.	Núm. de Ha. explot.	Núm. de Ha. explot.

4.6. Cultivos herbáceos y barbechos: hortalizas (Conclusión)

Tamaño de las explotaciones según SAU (Ha.)	En cultivo hortícola			Invernadero	
	Abrigo bajo				
	Total	Secano	Regadío		
	Núm. de Ha. explot.	Núm. de Ha. explot.	Núm. de Ha. explot.	Núm. de Ha. explot.	Núm. de Ha. explot.

4.7. Cultivos herbáceos y barbechos: flores y plantas ornamentales

Tamaño de las explotaciones según SAU (Ha.)	Flores y plantas ornamentales			Al aire libre y/o abrigo bajo				Invernadero	
	Total	Secano	Regadío	Total	Secano	Regadío			
	Núm. de Ha. de explot.	Núm. de Ha. de explot.	Núm. de Ha. de explot.	Núm. de Ha. de explot.	Núm. de Ha. de explot.	Núm. de Ha. de explot.	Núm. de Ha. de explot.	Núm. de Ha. de explot.	

4.8. Cultivos herbáceos y barbechos: semillas y plántulas para la venta, barbechos, otros cultivos herbáceos y huertos familiares

Tamaño de las explotaciones según SAU (Ha.)	Semillas y plántula: Barbechos para la venta		Otros cultivos herbáceos			Huertos familiares
	Núm. de Ha. explot.	Núm. de explot. Ha.	Total	Secano	Regadío	
			Núm. de Ha. explot.	Núm. de Ha. explot.	Núm. de Ha. explot.	Núm. de Ha. explot.

4.9. Cultivos leñosos: frutales

Tamaño de las explotaciones según SAU (Ha.)	Frutales		
	Total	Secano	Regadío
	Núm. de explot. Ha.	Núm. de explot. Ha.	Núm. de explot. Ha.

4.10. Cultivos leñosos: cítricos

Tamaño de las explotaciones según SAU (Ha.)	Cítricos	Naranja	Mandarino	Limonero	Otros cítricos
	Núm. de Ha. explot.	Núm. de Ha. explot.	Núm. de Ha. explot.	Núm. de Ha. explot.	Núm. de Ha. explot.

4.11. Cultivos leñosos: frutales originarios de clima templado

(Continúa)

Tamaño de las explotaciones según SAU (Ha.)	Frutales originarios de clima templado			Manzano		
	Total	Secano	Regadío	Total	Secano	Regadío
	Núm. de Ha. explot.	Núm. de Ha. explot.	Núm. de Ha. explot.	Núm. de Ha. explot.	Núm. de Ha. explot.	Núm. de Ha. explot.

4.11. Cultivos leñosos: frutales originarios de clima templado

(Continuación)

Tamaño de las explotaciones según SAU (Ha.)	Peral			Albaricoquero		
	Total	Secano	Regadío	Total	Secano	Regadío
	Núm. de Ha. explot.	Núm. de Ha. explot.	Núm. de Ha. explot.	Núm. de Ha. explot.	Núm. de Ha. explot.	Núm. de Ha. explot.

4.11. Cultivos leñosos: frutales originarios de clima templado

(Continuación)

Tamaño de las explotaciones según SAU (Ha.)	Melocotonero			Cerezo y guindo		
	Total	Secano	Regadío	Total	Secano	Regadío
	Núm. de Ha. explot.	Núm. de Ha. explot.	Núm. de Ha. explot.	Núm. de Ha. explot.	Núm. de Ha. explot.	Núm. de Ha. explot.

4.11. Cultivos leñosos: frutales originarios de clima templado

(Continuación)

Tamaño de las explotaciones según SAU (Ha.)	Ciruelo			Higuera		
	Total	Secano	Regadío	Total	Secano	Regadío
	Núm. de Ha. explot.	Núm. de Ha. explot.	Núm. de Ha. explot.	Núm. de Ha. explot.	Núm. de Ha. explot.	Núm. de Ha. explot.

4.11. Cultivos leñosos: frutales originarios de clima templado

(Conclusión)

Tamaño de las explotaciones según SAU (Ha.)	Otros de clima templado		
	Total	Secano	Regadío
	Núm. de Ha. explot.	Núm. de Ha. explot.	Núm. de Ha. explot.

4.12. Cultivos leñosos: frutales originarios de clima subtropical

Tamaño de las explotaciones según SAU (Ha.)	Frutales originarios de clima subtropical			Aguacate	Chirimoyo	Kiwi	Otros de clima subtropical
	Núm. de Ha. explot.	Núm. de explot.	Ha.	Núm. de Ha. explot.	Núm. de Ha. explot.	Núm. de Ha. explot.	Núm. de Ha. explot.

4.13. Cultivos leñosos: frutales de fruto seco

(Continúa)

Tamaño de las explotaciones según SAU (Ha.)	Frutales de fruto seco				Almendro		
	Total	Secano	Ha.	Regadío	Total	Secano	Regadío
Núm. de Ha. explot.	Núm. de explot.	Ha.	Núm. de Ha. explot.	Núm. de Ha. explot.	Núm. de Ha. explot.	Núm. de Ha. explot.	Núm. de Ha. explot.

4.13. Cultivos leñosos: frutales de fruto seco

(Continuación)

Tamaño de las explotaciones según SAU (Ha.)	Avellano			Castaño		
	Total	Secano	Regadío	Total	Secano	Regadío
Núm. de Ha. explot.	Núm. de explot.	Ha.	Núm. de Ha. explot.	Núm. de Ha. explot.	Núm. de Ha. explot.	Núm. de Ha. explot.

4.13. Cultivos leñosos: frutales de fruto seco

(Conclusión)

Tamaño de las explotaciones según SAU (Ha.)	Nogal			Otros de fruto seco		
	Total	Secano	Regadío	Total	Secano	Regadío
Núm. de Ha. explot.	Núm. de explot.	Ha.	Núm. de Ha. explot.	Núm. de Ha. explot.	Núm. de Ha. explot.	Núm. de Ha. explot.

4.14. Cultivos leñosos: olivar

(Continúa)

Tamaño de las explotaciones según SAU (Ha.)	Olivar		
	Total	Secano	Regadío
Núm. de Ha. explot.	Núm. de explot. Ha.	Núm. de explot. Ha.	Núm. de explot. Ha.

4.14. Cultivos leñosos: olivar

(Conclusión)

Tamaño de las explotaciones según SAU (Ha.)	Aceituna de mesa			Aceituna de almazara		
	Total	Secano	Regadío	Total	Secano	Regadío
Núm. de Ha. explot.	Núm. de explot.	Ha.	Núm. de Ha. explot.	Núm. de Ha. explot.	Núm. de Ha. explot.	Núm. de Ha. explot.

4.15. Cultivos leñosos: viñedo

(Continúa)

Tamaño de las explotaciones según SAU (Ha.)	Viñedo			Uva de mesa		
	Total	Secano	Regadío	Total	Secano	Regadío
Núm. de Ha. explot.	Núm. de explot.	Ha.	Núm. de Ha. explot.	Núm. de Ha. explot.	Núm. de Ha. explot.	Núm. de Ha. explot.

4.15. Cultivos leñosos: viñedo

(Continuación)

Tamaño de las explotaciones según SAU (Ha.)	Uva para pasas			Uva de vinificación		
	Total	Secano	Regadío	Total	Secano	Regadío
Núm. de Ha. explot.	Núm. de explot.	Ha.	Núm. de Ha. explot.	Núm. de Ha. explot.	Núm. de Ha. explot.	Núm. de Ha. explot.

4.15. Cultivos leñosos: viñedo

(Conclusión)

Tamaño de las explotaciones según SAU (Ha.)	Para vinos con denominación de origen				Para otros vinos			
	Total	Secano		Regadío	Total	Secano		Regadío
	Núm. de Ha. explot.	Núm. de explot.	Ha.	Núm. de Ha. explot.	Núm. de Ha. explot.	Núm. de Ha. explot.	Núm. de Ha. explot.	Núm. de Ha. explot.

4.16. Cultivos leñosos: viveros de leñosos no forestales, leñosos en invernadero y otros cultivos permanentes

Tamaño de las explotaciones según SAU (Ha.)	Viveros de cultivos leñosos Núm. de Ha. explot.	Cultivos leñosos en invernadero Núm. de Ha. explot.	Otros cultivos permanentes (alcaparra, pita, morera, mimbrera, etc.)		
			Total	Secano	Regadío
	Núm. de Ha. explot.	Núm. de Ha. explot.	Núm. de Ha. explot.	Núm. de Ha. explot.	Núm. de Ha. explot.

5.1. Cultivos sucesivos secundarios

(Continúa)

Tamaño de las explotaciones según SAU (Ha.)	Cultivos sucesivos secundarios		
	Total	Secano	Regadío
	Núm. de explot. explot.	Ha. explot.	Núm. de explot. explot.

5.1. Cultivos sucesivos secundarios

(Continuación)

Tamaño de las explotaciones según SAU (Ha.)	Cereales para grano			Leguminosas para grano			
	Total	Secano		Total	Secano		Regadío
	Núm. de Ha. explot.	Núm. de explot.	Ha. explot.	Núm. de Ha. explot.	Núm. de Ha. explot.	Núm. de Ha. explot.	Núm. de Ha. explot.

5.1. Cultivos sucesivos secundarios

(Conclusión)

Tamaño de las explotaciones según SAU (Ha.)	Oleaginosas para grano			Otros			
	Total	Secano		Total	Secano		Regadío
	Núm. de Ha. explot.	Núm. de explot.	Ha. explot.	Núm. de Ha. explot.	Núm. de Ha. explot.	Núm. de Ha. explot.	Núm. de Ha. explot.

5.2. Champiñón, setas y otros hongos cultivados y superficie de base de invernadero

Tamaño de las explotaciones según SAU (Ha.)	Champiñón, setas y otros hongos cultivados		Invernadero	
	Núm. de explot.	Ha.	Núm. de explot.	Superficie de base (Ha.)

5.3. Tipo de asociación de cultivos

(Continúa)

Tamaño de las explotaciones según SAU (Ha.)	Todas las asociaciones			
	Total	Secano		Regadío
	Núm. de explot.	Ha.	Núm. de explot.	Ha.

5.3. Tipo de asociación de cultivos

(Continuación)

Tamaño de las explotaciones según SAU (Ha.)	Cítricos - cítricos		Viñedo - herbáceos		Secano		Regadío	
	Regadío	Ha.	Total	Ha.	Núm. de explot.	Ha.	Núm. de explot.	Ha.
	Núm. de explot.	Ha. explot.	Núm. de explot.	Ha. explot.	Núm. de explot.	Ha. explot.	Núm. de explot.	Ha. explot.

5.3. Tipo de asociación de cultivos

(Continuación)

Tamaño de las explotaciones según SAU (Ha.)	Viñedo - olivar								
	Total				Secano		Regadío		
	Núm. de explot.	Ha.	Núm. de explot.	Ha.	Núm. de explot.	Ha.	Núm. de explot.	Ha.	

5.3. Tipo de asociación de cultivos

(Continuación)

Tamaño de las explotaciones según SAU (Ha.)	Viñedo - frutales								
	Total				Secano		Regadío		
	Núm. de explot.	Ha.	Núm. de explot.	Ha.	Núm. de explot.	Ha.	Núm. de explot.	Ha.	

5.3. Tipo de asociación de cultivos

(Continuación)

Tamaño de las explotaciones según SAU (Ha.)	Olivar - herbáceos								
	Total				Secano		Regadío		
	Núm. de explot.	Ha.	Núm. de explot.	Ha.	Núm. de explot.	Ha.	Núm. de explot.	Ha.	

5.3. Tipo de asociación de cultivos

(Continuación)

Tamaño de las explotaciones según SAU (Ha.)	Olivar - frutales								
	Total				Secano		Regadío		
	Núm. de explot.	Ha.	Núm. de explot.	Ha.	Núm. de explot.	Ha.	Núm. de explot.	Ha.	

5.3. Tipo de asociación de cultivos

(Continuación)

Tamaño de las explotaciones según SAU (Ha.)	Frutales - herbáceos								
	Total				Secano		Regadío		
	Núm. de explot.	Ha.	Núm. de explot.	Ha.	Núm. de explot.	Ha.	Núm. de explot.	Ha.	

5.3. Tipo de asociación de cultivos

(Continuación)

Tamaño de las explotaciones según SAU (Ha.)	Frutales - frutales								
	Total				Secano		Regadío		
	Núm. de explot.	Ha.	Núm. de explot.	Ha.	Núm. de explot.	Ha.	Núm. de explot.	Ha.	

5.3. Tipo de asociación de cultivos

(Continuación)

Tamaño de las explotaciones según SAU (Ha.)	Maíz - judías								
	Total				Secano		Regadío		
	Núm. de explot.	Ha.	Núm. de explot.	Ha.	Núm. de explot.	Ha.	Núm. de explot.	Ha.	

5.3. Tipo de asociación de cultivos

(Continuación)

Tamaño de las explotaciones según SAU (Ha.)	Otros herbáceos con herbáceos						Cultivos agrícolas y especies forestales		
	Total				Secano		Regadío		
	Núm. de explot.	Ha.	Núm. de explot.	Ha.	Núm. de explot.	Ha.	Núm. de explot.	Ha.	

5.3. Tipos de asociación de cultivos

(Conclusión)

Tamaño de las explotaciones según SAU (Ha.)	Otros cultivos asociados								
	Total				Secano		Regadío		
	Núm. de explot.	Ha.	Núm. de explot.	Ha.	Núm. de explot.	Ha.	Núm. de explot.	Ha.	

6.1. Ganadería: bovinos

(Continúa)

Tamaño de las explotaciones según SAU (Ha.)	Bovinos		Vacas				Otras vacas	
	Número de explot.	Núm. de cabezas	Total		Lecheras		Otras vacas	
			Número de explot.	Núm. de cabezas	Número de explot.	Núm. de cabezas	Número de explot.	Núm. de cabezas

6.1. Ganadería: bovinos

(Continuación)

Tamaño de las explotaciones según SAU (Ha.)	Bovinos de 24 meses y más					Bovinos de 12 a menos de 24 meses						
	Total		Machos		Novillas	Total		Machos		Hembras		
	Núm. de explot.	Núm. de cabezas	Núm. de explot.	Núm. de cabezas	Núm. de explot.	Núm. de cabezas	Núm. de explot.	Núm. de cabezas	Núm. de explot.	Núm. de cabezas	Núm. de explot.	Núm. de cabezas

6.1. Ganadería: bovinos

(Conclusión)

Tamaño de las explotaciones según SAU (Ha.)	Bovinos de menos de 12 meses					
	Total		Machos		Hembras	
	Núm. de explot.	Núm. de cabezas	Núm. de explot.	Núm. de cabezas	Núm. de explot.	Núm. de cabezas

6.2. Ganadería: ovinos

Tamaño de las explotaciones según SAU (Ha.)	Ovinos		Ovejas madres		Corderas para reposición		Otros ovinos	
	Núm. de explot.	Núm. de cabezas	Núm. de explot.	Núm. de cabezas	Núm. de explot.	Núm. de cabezas	Núm. de explot.	Núm. de cabezas

6.3. Ganadería: caprinos

Tamaño de las explotaciones según SAU (Ha.)	Caprinos		Cabras madres		Chivas para reposición		Otros caprinos	
	Núm. de explot.	Núm. de cabezas	Núm. de explot.	Núm. de cabezas	Núm. de explot.	Núm. de cabezas	Núm. de explot.	Núm. de cabezas

6.4. Ganadería: porcinos

Tamaño de las explotaciones según SAU (Ha.)	Porcinos		Cerdas madres		Cerdas para reposición de 50 Kg. y más		Lechones de menos de 20 Kg.		Otros porcinos	
	Núm. de explot.	Núm. de cabezas	Núm. de explot.	Núm. de cabezas	Núm. de explot.	Núm. de cabezas	Núm. de explot.	Núm. de cabezas	Núm. de explot.	Núm. de cabezas

6.5. Ganadería: equinos

Tamaño de las explotaciones según SAU (Ha.)	Equinos		Caballar		Mular		Asnal	
	Núm. de explot.	Núm. de cabezas	Núm. de explot.	Núm. de cabezas	Núm. de explot.	Núm. de cabezas	Núm. de explot.	Núm. de cabezas

6.6. Ganadería: aves excepto avestruces (miles de cabezas)

(Continúa)

Tamaño de las explotaciones según SAU (Ha.)	Aves		Gallinas		Pollitas destinadas a puesta		Pollos de carne y gallos		Pavos	
	Núm. de explot.	Cabezas (X 1000)	Núm. de explot.	Cabezas (X 1000)	Núm. de explot.	Cabezas (X 1000)	Núm. de explot.	Cabezas (X 1000)	Núm. de explot.	Cabezas (X 1000)

6.6. Ganadería: aves excepto avestruces (miles de cabezas)

(Conclusión)

Tamaño de las explotaciones según SAU (Ha.)	Patos		Ocas		Otras (perdices, codornices, pintadas, etc.)	
	Núm. de explot.	Cabezas (X 1000)	Núm. de explot.	Cabezas (X 1000)	Núm. de explot.	Cabezas (X 1000)

6.7. Ganadería: avestruces

Tamaño de las explotaciones según SAU (Ha.)	Avestruces	
	Núm. de explotaciones	Núm. de cabezas

6.8. Ganadería: conejas madres y colmenas

Tamaño de las explotaciones según SAU (Ha.)	Conejas madres		Colmenas	
	Número de explot.	Número de cabezas	Número de explot.	Número de colmenas

6.9. Ganadería: Unidades Ganaderas (UG)

(Continúa)

Tamaño de las explotaciones según SAU (Ha.)	Total de ganado		Bovino		Ovino		Caprino	
	Núm. de explot.	UG	Núm. de explot.	UG	Núm. de explot.	UG	Núm. de explot.	UG

6.9. Ganadería: Unidades Ganaderas (UG)

(conclusión)

Tamaño de las explotaciones según SAU (Ha.)	Porcino		Equino		Aves (excepto avestruces)		Conejas madres	
	Núm. de explot.	UG	Núm. de explot.	UG	Núm. de explot.	UG	Núm. de explot.	UG

6.10. Instalaciones para el almacenamiento de abonos de origen animal

Tamaño de las explotaciones según SAU (Ha.)	Estiércol sólido		Purín		Estiércol semilíquido	
	Núm. de explot.	Meses ¹	Núm. de explot.	Meses ¹	Núm. de explot.	Meses ¹

¹ Número de meses durante los cuales las instalaciones de almacenamiento pueden guardar el estiércol sin riesgo de pérdidas ni vaciados ocasionales

7.1. Superficie regable

Tamaño de las explotaciones según SAU (Ha.)	Total		Superficie regada		Superficie no regada	
	Núm. de explot.	Ha.	Núm. de explot.	Ha.	Núm. de explot.	Ha.

7.2. Aspectos medioambientales del riego

(Continúa)

Tamaño de las explotaciones según SAU (Ha.)	Principal fuente de agua de riego utilizada en la explotación			
	Aguas subterráneas (pozo, sondeo o manantial)	Agua embalsada en la explotación	Lagos, ríos o cursos naturales de agua fuera de la explotación	Redes comunes de abastecimiento de agua
	Núm. de explotaciones	Núm. de explotaciones	Núm. de explotaciones	Núm. de explotaciones

7.2. Aspectos medioambientales del riego

(Continuación)

Tamaño de las explotaciones según SAU (Ha.)	Principal fuente de agua de riego utilizada en la explotación		Principal método de riego empleado	
	Con aguas desaladas	Con aguas depuradas	Por aspersión	Localizado (goteo, microaspersión, etc.)
	Núm. de explotaciones	Núm. de explotaciones	Núm. de explotaciones	Núm. de explotaciones

7.2. Aspectos medioambientales del riego (Conclusión)

Tamaño de las explotaciones según SAU (Ha.)	Principal método de riego empleado	
	Por gravedad (a pie, a manta, etc.)	Por otros métodos
	Núm. de explotaciones	Núm. de explotaciones

8.1. Sistemas y prácticas de explotación agroambientales

Tamaño de las explotaciones según SAU (Ha.)	Agricultura ecológica	En periodo de conversión hacia métodos de agricultura ecológica	Explotaciones con métodos de producción ecológica en la producción animal	Explotaciones con alguna ayuda (distinta de las de agricultura ecológica) por sus compromisos agroambientales
	Métodos de producción ecológica (superficie calificada)	métodos de agricultura ecológica	de producción ecológica en la producción animal	
	Núm. de explot.	Núm. de explcHa.	Total	En parte

9.1. Desarrollo rural (Continúa)

Tamaño de las explotaciones según SAU (Ha.)	Explotaciones con otras actividades lucrativas directamente vinculadas a la explotación		
	Turismo, alojamiento y otras actividades lucrativas	Artesanía	Transformación de productos agrícolas (elaboración de embutidos, queso, vino,)
			Transformación de la madera (aserradero)

9.1. Desarrollo rural (Conclusión)

Tamaño de las explotaciones según SAU (Ha.)	Explotaciones con otras actividades lucrativas directamente vinculadas a la explotación			
	Acuicultura (cría de peces, cangrejos, ranas,)	Producción de energía renovable para la venta (eólica, biogas, acumuladores solares,)	Trabajos bajo contrato (limpieza de la nieve, trabajos de arrastre, de mantenimiento del paisaje,)	Otros

10.1. Trabajo familiar: titulares persona física y jefes de explotación según edad y sexo (Continúa)

Tamaño de las explotaciones según SAU (Ha.)	Todas las edades		Titulares jefes de explotación			Menos de 25 años		
	Titulares		Titulares jefes de explotación			Titulares		
	Total	Hombres Mujeres	Total	Hombres Mujeres	Total	Hombres Mujeres		

10.1. Trabajo familiar: titulares persona física y jefes de explotación según edad y sexo (Continuación)

Tamaño de las explotaciones según SAU (Ha.)	Menos de 25 años		De 25 a 29 años			Titulares jefes de explotación		
	Titulares jefes de explotación		Titulares			Titulares jefes de explotación		
	Total	Hombres Mujeres	Total	Hombres Mujeres	Total	Hombres Mujeres		

10.1. Trabajo familiar: titulares persona física y jefes de explotación según edad y sexo (Continuación)

Tamaño de las explotaciones según SAU (Ha.)	De 30 a 34 años		De 35 a 39 años			Titulares jefes de explotación		
	Titulares		Titulares			Titulares jefes de explotación		
	Total	Hombres Mujeres	Total	Hombres Mujeres	Total	Hombres Mujeres		

10.1. Trabajo familiar: titulares persona física y jefes de explotación según edad y sexo

(Continuación)

Tamaño de las explotaciones según SAU (Ha.)	De 35 a 39 años			De 40 a 44 años					
	Titulares jefes de explotación			Titulares			Titulares jefes de explotación		
	Total	Hombres	Mujeres	Total	Hombres	Mujeres	Total	Hombres	Mujeres

10.1. Trabajo familiar: titulares persona física y jefes de explotación según edad y sexo

(Continuación)

Tamaño de las explotaciones según SAU (Ha.)	De 45 a 49 años			De 50 a 54 años					
	Titulares jefes de explotación			Titulares jefes de explotación			Titulares		
	Total	Hombres	Mujeres	Total	Hombres	Mujeres	Total	Hombres	Mujeres

10.1. Trabajo familiar: titulares persona física y jefes de explotación según edad y sexo

(Continuación)

Tamaño de las explotaciones según SAU (Ha.)	De 50 a 54 años			De 55 a 59 años					
	Titulares jefes de explotación			Titulares			Titulares jefes de explotación		
	Total	Hombres	Mujeres	Total	Hombres	Mujeres	Total	Hombres	Mujeres

10.1. Trabajo familiar: titulares persona física y jefes de explotación según edad y sexo

(Continuación)

Tamaño de las explotaciones según SAU (Ha.)	De 60 a 64 años			De 65 y más años					
	Titulares jefes de explotación			Titulares jefes de explotación			Titulares		
	Total	Hombres	Mujeres	Total	Hombres	Mujeres	Total	Hombres	Mujeres

10.1. Trabajo familiar: titulares persona física y jefes de explotación según edad y sexo

(Conclusión)

Tamaño de las explotaciones según SAU (Ha.)	De 65 y más años					
	Titulares jefes de explotación					
	Total	Hombres	Mujeres			

10.2. Trabajo familiar: cónyuges persona física y jefes de explotación según edad y sexo

(Continúa)

Tamaño de las explotaciones según SAU (Ha.)	Todas las edades			Menos de 25 años					
	Cónyuges			Cónyuges jefes de explotación			Cónyuges		
	Total	Hombres	Mujeres	Total	Hombres	Mujeres	Total	Hombres	Mujeres

10.2. Trabajo familiar: cónyuges persona física y jefes de explotación según edad y sexo

(Continuación)

Tamaño de las explotaciones según SAU (Ha.)	Menos de 25 años			De 25 a 29 años					
	Cónyuges jefes de explotación			Cónyuges			Cónyuges jefes de explotación		
	Total	Hombres	Mujeres	Total	Hombres	Mujeres	Total	Hombres	Mujeres

10.2. Trabajo familiar: cónyuges persona física y jefes de explotación según edad y sexo

(Continuación)

Tamaño de las explotaciones según SAU (Ha.)	De 30 a 34 años			De 35 a 39 años					
	Cónyuges			Cónyuges jefes de explotación			Cónyuges		
	Total	Hombres	Mujeres	Total	Hombres	Mujeres	Total	Hombres	Mujeres

10.2. Trabajo familiar: cónyuges persona física y jefes de explotación según edad y sexo

(Continuación)

Tamaño de las explotaciones según SAU (Ha.)	De 35 a 39 años			De 40 a 44 años			De 45 a 49 años		
	Cónyuges jefes de explotación			Cónyuges			Cónyuges jefes de explotación		
	Total	Hombres	Mujeres	Total	Hombres	Mujeres	Total	Hombres	Mujeres

10.2. Trabajo familiar: cónyuges persona física y jefes de explotación según edad y sexo

(Continuación)

Tamaño de las explotaciones según SAU (Ha.)	De 45 a 49 años			De 50 a 54 años			De 55 a 59 años		
	Cónyuges			Cónyuges jefes de explotación			Cónyuges		
	Total	Hombres	Mujeres	Total	Hombres	Mujeres	Total	Hombres	Mujeres

10.2. Trabajo familiar: cónyuges persona física y jefes de explotación según edad y sexo

(Continuación)

Tamaño de las explotaciones según SAU (Ha.)	De 50 a 54 años			De 55 a 59 años			De 60 a 64 años		
	Cónyuges jefes de explotación			Cónyuges			Cónyuges jefes de explotación		
	Total	Hombres	Mujeres	Total	Hombres	Mujeres	Total	Hombres	Mujeres

10.2. Trabajo familiar: cónyuges persona física y jefes de explotación según edad y sexo

(Continuación)

Tamaño de las explotaciones según SAU (Ha.)	De 60 a 64 años			De 65 y más años			De 65 y más años		
	Cónyuges			Cónyuges jefes de explotación			Cónyuges		
	Total	Hombres	Mujeres	Total	Hombres	Mujeres	Total	Hombres	Mujeres

10.2. Trabajo familiar: cónyuges persona física y jefes de explotación según edad y sexo

(Conclusión)

Tamaño de las explotaciones según SAU (Ha.)	De 65 y más años		
	Cónyuges jefes de explotación		
	Total	Hombres	Mujeres

10.3. Trabajo familiar: otros familiares y jefes de explotación según edad y sexo

(Continúa)

Tamaño de las explotaciones según SAU (Ha.)	Todas las edades						Menos de 25 años					
	Otros familiares						Otros familiares jefes de explotación					
	Núm. de explot.	Núm. de personas	Hombres	Mujeres	Núm. de explot.	Núm. de personas	Hombres	Mujeres	Núm. de explot.	Núm. de personas	Hombres	Mujeres

10.3. Trabajo familiar: otros familiares y jefes de explotación según edad y sexo

(Continuación)

Tamaño de las explotaciones según SAU (Ha.)	Menos de 25 años				De 25 a 29 años				De 30 a 34 años			
	Otros familiares jefes de explotación				Otros familiares				Otros familiares jefes de explotación			
	Núm. de explot.	Núm. de personas	Hombres	Mujeres	Núm. de explot.	Núm. de personas	Hombres	Mujeres	Núm. de explot.	Núm. de personas	Hombres	Mujeres

10.3. Trabajo familiar: otros familiares y jefes de explotación según edad y sexo

(Continuación)

Tamaño de las explotaciones según SAU (Ha.)	De 30 a 34 años				De 35 a 39 años				De 40 a 44 años			
	Otros familiares				Otros familiares jefes de explotación				Otros familiares			
	Núm. de explot.	Núm. de personas	Hombres	Mujeres	Núm. de explot.	Núm. de personas	Hombres	Mujeres	Núm. de explot.	Núm. de personas	Hombres	Mujeres

10.3. Trabajo familiar: otros familiares y jefes de explotación según edad y sexo

(Continuación)

Tamaño de las explotaciones según SAU (Ha.)	De 35 a 39 años				De 40 a 44 años				De 45 a 49 años			
	Otros familiares jefes de explotación				Otros familiares				Otros familiares jefes de explotación			
	Núm. de explot.	Núm. de personas	Hombres	Mujeres	Núm. de explot.	Núm. de personas	Hombres	Mujeres	Núm. de explot.	Núm. de personas	Hombres	Mujeres

10.3. Trabajo familiar: otros familiares y jefes de explotación según edad y sexo (Continuación)

Tamaño de las explotaciones según SAU (Ha)	De 45 a 49 años				De 50 a 54 años			
	Otros familiares				Otros familiares jefes de explotación			
	Núm. de explot.	Núm. de personas	Hombres	Mujeres	Núm. de explot.	Núm. de personas	Hombres	Mujeres

10.3. Trabajo familiar: otros familiares y jefes de explotación según edad y sexo (Continuación)

Tamaño de las explotaciones según SAU (Ha)	De 50 a 54 años				De 55 a 59 años			
	Otros familiares jefes de explotación				Otros familiares			
	Núm. de explot.	Núm. de personas	Hombres	Mujeres	Núm. de explot.	Núm. de personas	Hombres	Mujeres

10.3. Trabajo familiar: otros familiares y jefes de explotación según edad y sexo (Continuación)

Tamaño de las explotaciones según SAU (Ha)	De 60 a 64 años				De 65 y más años			
	Otros familiares				Otros familiares jefes de explotación			
	Núm. de explot.	Núm. de personas	Hombres	Mujeres	Núm. de explot.	Núm. de personas	Hombres	Mujeres

10.3. Trabajo familiar: otros familiares y jefes de explotación según edad y sexo (Conclusión)

Tamaño de las explotaciones según SAU (Ha)	De 65 y más años			
	Otros familiares jefes de explotación			
	Núm. de explot.	Núm. de personas	Hombres	Mujeres

10.4. Trabajo familiar: total de jornadas trabajadas en la explotación

Tamaño de las explotaciones según SAU (Ha)	Sólo jornadas completas			Sólo jornadas parciales			Jornadas mixtas		
	Núm. de explot.	Núm. de personas	Miles de jornadas	Núm. de explot.	Núm. de personas	Miles de jornadas	Núm. de explot.	Núm. de personas	Miles de jornadas

10.5. Trabajo familiar: jornadas trabajadas por el titular en la explotación

Tamaño de las explotaciones según SAU (Ha)	Sólo jornadas completas		Sólo jornadas parciales		Jornadas mixtas	
	Núm. de explot.	Miles de jornadas	Núm. de explot.	Miles de jornadas	Núm. de explot.	Miles de jornadas

10.6. Trabajo familiar: jornadas trabajadas por el cónyuge en la explotación

Tamaño de las explotaciones según SAU (Ha)	Sólo jornadas completas		Sólo jornadas parciales		Jornadas mixtas	
	Núm. de explot.	Miles de jornadas	Núm. de explot.	Miles de jornadas	Núm. de explot.	Miles de jornadas

10.7. Trabajo familiar: jornadas trabajadas en la explotación y remuneración de otros miembros de la familia

Tamaño de las explotaciones según SAU (Ha)	Sólo jornadas completas			Sólo jornadas parciales			Jornadas mixtas			Personas que perciben salario por trabajar en la explotación
	Núm. de explot.	Núm. de personas	Miles de jornadas	Núm. de explot.	Núm. de personas	Miles de jornadas	Núm. de explot.	Núm. de personas	Miles de jornadas	

10.8. Trabajo familiar: jornadas trabajadas en la explotación por el titular que es jefe de explotación

Tamaño de las explotaciones según SAU (Ha)	Sólo jornadas completas		Sólo jornadas parciales		Jornadas mixtas	
	Núm. de explot.	Miles de jornadas	Núm. de explot.	Miles de jornadas	Núm. de explot.	Miles de jornadas

10.9. Trabajo familiar: jornadas trabajadas en la explotación por el cónyuge que es jefe de explotación

Tamaño de las explotaciones según SAU (Ha)	Sólo jornadas completas		Sólo jornadas parciales		Jornadas mixtas	
	Núm. de explot.	Miles de jornadas	Núm. de explot.	Miles de jornadas	Núm. de explot.	Miles de jornadas completas

10.10. Trabajo familiar: jornadas trabajadas en la explotación por otro miembro de la familia que es jefe de explotación

Tamaño de las explotaciones según SAU (Ha)	Sólo jornadas completas		Sólo jornadas parciales		Jornadas mixtas	
	Núm. de explot.	Miles de jornadas	Núm. de explot.	Miles de jornadas	Núm. de explot.	Miles de jornadas parciales

10.11. Trabajo familiar: dedicación principal en la explotación

Tamaño de las explotaciones según SAU (Ha)	Dedicación del titular		Dedicación del cónyuge		Dedicación de otros miembros					
	Sólo en Otra actividad		Sólo en Otra actividad		Sólo en Otra actividad		Otra actividad			
	la explot. lucrativa	Principal	la explot. lucrativa	Principal	la explot. Principal	Principal	Secundaria	Secundaria		
	Núm. de explot.	Núm. de personas	Núm. de explot.	Núm. de personas	Núm. de explot.	Núm. de personas	Núm. de explot.	Núm. de personas	Núm. de explot.	Núm. de personas

11.1. Trabajo asalariado fijo: número de personas según edad, sexo y porcentaje de tiempo trabajado < 25%

Tamaño de las explotaciones según SAU (Ha)	Todas las edades				< 25 años				De 25 a 29 años			
	Núm. de explot.	Núm. de personas	Hombres	Mujeres	Núm. de explot.	Núm. de personas	Hombres	Mujeres	Núm. de explot.	Núm. de personas	Hombres	Mujeres

(Continúa)

11.1. Trabajo asalariado fijo: número de personas según edad, sexo y porcentaje de tiempo trabajado < 25%

Tamaño de las explotaciones según SAU (Ha)	De 30 a 34 años				De 35 a 39 años				De 40 a 44 años			
	Núm. de explot.	Núm. de personas	Hombres	Mujeres	Núm. de explot.	Núm. de personas	Hombres	Mujeres	Núm. de explot.	Núm. de personas	Hombres	Mujeres

(Continuación)

11.1. Trabajo asalariado fijo: número de personas según edad, sexo y porcentaje de tiempo trabajado < 25%

Tamaño de las explotaciones según SAU (Ha)	De 45 a 49 años				De 50 a 54 años				De 55 a 59 años			
	Núm. de explot.	Núm. de personas	Hombres	Mujeres	Núm. de explot.	Núm. de personas	Hombres	Mujeres	Núm. de explot.	Núm. de personas	Hombres	Mujeres

(Continuación)

11.1. Trabajo asalariado fijo: número de personas según edad, sexo y porcentaje de tiempo trabajado < 25%

Tamaño de las explotaciones según SAU (Ha)	De 60 a 64 años				De 65 años y más			
	Núm. de explot.	Núm. de personas	Hombres	Mujeres	Núm. de explot.	Núm. de personas	Hombres	Mujeres

(Conclusión)

11.2. Trabajo asalariado fijo: número de personas según edad, sexo y porcentaje de tiempo trabajado ≥ 25 a < 50%

Tamaño de las explotaciones según SAU (Ha)	Todas las edades				< 25 años				De 25 a 29 años			
	Núm. de explot.	Núm. de personas	Hombres	Mujeres	Núm. de explot.	Núm. de personas	Hombres	Mujeres	Núm. de explot.	Núm. de personas	Hombres	Mujeres

(Continúa)

11.2. Trabajo asalariado fijo: número de personas según edad, sexo y porcentaje de tiempo trabajado ≥ 25 a $< 50\%$

(Continuación)

Tamaño de las explotaciones según SAU (Ha)	De 30 a 34 años				De 35 a 39 años				De 40 a 44 años			
	Núm. de explot.	Núm de personas	Hombres	Mujeres	Núm. de explot.	Núm de personas	Hombres	Mujeres	Núm. de explot.	Núm de personas	Hombres	Mujeres

11.2. Trabajo asalariado fijo: número de personas según edad, sexo y porcentaje de tiempo trabajado ≥ 25 a $< 50\%$

(Continuación)

Tamaño de las explotaciones según SAU (Ha)	De 45 a 49 años				De 50 a 54 años				De 55 a 59 años			
	Núm. de explot.	Núm de personas	Hombres	Mujeres	Núm. de explot.	Núm de personas	Hombres	Mujeres	Núm. de explot.	Núm de personas	Hombres	Mujeres

11.2. Trabajo asalariado fijo: número de personas según edad, sexo y porcentaje de tiempo trabajado ≥ 25 a $< 50\%$

(Conclusión)

Tamaño de las explotaciones según SAU (Ha)	De 60 a 64 años				De 65 años y más			
	Núm. de explot.	Núm de personas	Hombres	Mujeres	Núm. de explot.	Núm de personas	Hombres	Mujeres

11.3. Trabajo asalariado fijo: número de personas según edad, sexo y porcentaje de tiempo trabajado ≥ 50 a $< 75\%$

(Continúa)

Tamaño de las explotaciones según SAU (Ha)	Todas las edades				< 25 años				De 25 a 29 años			
	Núm. de explot.	Núm de personas	Hombres	Mujeres	Núm. de explot.	Núm de personas	Hombres	Mujeres	Núm. de explot.	Núm de personas	Hombres	Mujeres

11.3. Trabajo asalariado fijo: número de personas según edad, sexo y porcentaje de tiempo trabajado ≥ 50 a $< 75\%$

(Continuación)

Tamaño de las explotaciones según SAU (Ha)	De 30 a 34 años				De 35 a 39 años				De 40 a 44 años			
	Núm. de explot.	Núm de personas	Hombres	Mujeres	Núm. de explot.	Núm de personas	Hombres	Mujeres	Núm. de explot.	Núm de personas	Hombres	Mujeres

11.3. Trabajo asalariado fijo: número de personas según edad, sexo y porcentaje de tiempo trabajado ≥ 50 a $< 75\%$

(Continuación)

Tamaño de las explotaciones según SAU (Ha)	De 45 a 49 años				De 50 a 54 años				De 55 a 59 años			
	Núm. de explot.	Núm de personas	Hombres	Mujeres	Núm. de explot.	Núm de personas	Hombres	Mujeres	Núm. de explot.	Núm de personas	Hombres	Mujeres

11.3. Trabajo asalariado fijo: número de personas según edad, sexo y porcentaje de tiempo trabajado ≥ 50 a $< 75\%$

(Conclusión)

Tamaño de las explotaciones según SAU (Ha)	De 60 a 64 años				De 65 años y más			
	Núm. de explot.	Núm de personas	Hombres	Mujeres	Núm. de explot.	Núm de personas	Hombres	Mujeres

11.4. Trabajo asalariado fijo: número de personas según edad, sexo y porcentaje de tiempo trabajado ≥ 75 a $< 100\%$

Tamaño de las explotaciones según SAU (Ha)	Todas las edades		< 25 años				De 25 a 29 años					
	Núm. de explot.	Núm de personas	Hombres	Mujeres	Núm. de explot.	Núm de personas	Hombres	Mujeres	Núm. de explot.	Núm de personas	Hombres	Mujeres

(Continúa)

11.4. Trabajo asalariado fijo: número de personas según edad, sexo y porcentaje de tiempo trabajado ≥ 75 a $< 100\%$

Tamaño de las explotaciones según SAU (Ha)	De 30 a 34 años		De 35 a 39 años				De 40 a 44 años					
	Núm. de explot.	Núm de personas	Hombres	Mujeres	Núm. de explot.	Núm de personas	Hombres	Mujeres	Núm. de explot.	Núm de personas	Hombres	Mujeres

(Continuación)

11.4. Trabajo asalariado fijo: número de personas según edad, sexo y porcentaje de tiempo trabajado ≥ 75 a $< 100\%$

Tamaño de las explotaciones según SAU (Ha)	De 45 a 49 años		De 50 a 54 años				De 55 a 59 años					
	Núm. de explot.	Núm de personas	Hombres	Mujeres	Núm. de explot.	Núm de personas	Hombres	Mujeres	Núm. de explot.	Núm de personas	Hombres	Mujeres

(Continuación)

11.4. Trabajo asalariado fijo: número de personas según edad, sexo y porcentaje de tiempo trabajado ≥ 75 a $< 100\%$

Tamaño de las explotaciones según SAU (Ha)	De 60 a 64 años				De 65 años y más			
	Núm. de explot.	Núm de personas	Hombres	Mujeres	Núm. de explot.	Núm de personas	Hombres	Mujeres

(Conclusión)

11.5. Trabajo asalariado fijo: número de personas según edad, sexo y porcentaje de tiempo trabajado 100%

Tamaño de las explotaciones según SAU (Ha)	Todas las edades		< 25 años				De 25 a 29 años					
	Núm. de explot.	Núm de personas	Hombres	Mujeres	Núm. de explot.	Núm de personas	Hombres	Mujeres	Núm. de explot.	Núm de personas	Hombres	Mujeres

(Continúa)

11.5. Trabajo asalariado fijo: número de personas según edad, sexo y porcentaje de tiempo trabajado 100%

Tamaño de las explotaciones según SAU (Ha)	De 30 a 34 años		De 35 a 39 años				De 40 a 44 años					
	Núm. de explot.	Núm de personas	Hombres	Mujeres	Núm. de explot.	Núm de personas	Hombres	Mujeres	Núm. de explot.	Núm de personas	Hombres	Mujeres

(Continuación)

11.5. Trabajo asalariado fijo: número de personas según edad, sexo y porcentaje de tiempo trabajado 100%

Tamaño de las explotaciones según SAU (Ha)	De 45 a 49 años		De 50 a 54 años				De 55 a 59 años					
	Núm. de explot.	Núm de personas	Hombres	Mujeres	Núm. de explot.	Núm de personas	Hombres	Mujeres	Núm. de explot.	Núm de personas	Hombres	Mujeres

(Continuación)

11.5. Trabajo asalariado fijo: número de personas según edad, sexo y porcentaje de tiempo trabajado 100%

Tamaño de las explotaciones según SAU (Ha)	De 60 a 64 años				De 65 años y más			
	Núm. de explot.	Núm de personas	Hombres	Mujeres	Núm. de explot.	Núm de personas	Hombres	Mujeres

(Conclusión)

11.6. Trabajo asalariado fijo: jefes de explotación según edad, sexo y jornadas trabajadas

(Continúa)

Tamaño de las explotaciones según SAU (Ha)	Todas las edades				< de 25 años		
	Núm. de explot.	Hombres	Mujeres	Núm. de jornadas	Núm. de explot.	Hombres	Mujeres

11.6. Trabajo asalariado fijo: jefes de explotación según edad, sexo y jornadas trabajadas

(Continuación)

Tamaño de las explotaciones según SAU (Ha)	De 25 a 29 años		De 30 a 34 años		De 35 a 39 años		
	Núm. de explot.	Hombres	Núm. de jornadas	Núm. de explot.	Hombres	Mujeres	Núm. de jornadas

11.6. Trabajo asalariado fijo: jefes de explotación según edad, sexo y jornadas trabajadas

(Continuación)

Tamaño de las explotaciones según SAU (Ha)	De 40 a 44 años		De 45 a 49 años		De 50 a 54 años		
	Núm. de explot.	Hombres	Núm. de jornadas	Núm. de explot.	Hombres	Mujeres	Núm. de jornadas

11.6. Trabajo asalariado fijo: jefes de explotación según edad, sexo y jornadas trabajadas

(Conclusión)

Tamaño de las explotaciones según SAU (Ha)	De 55 a 59 años		De 60 a 64 años		De 65 y más años		
	Núm. de explot.	Hombres	Núm. de jornadas	Núm. de explot.	Hombres	Mujeres	Núm. de jornadas

11.7. Trabajo asalariado eventual por sexo y jornadas trabajadas por personas no empleadas directamente por el titular

Tamaño de las explotaciones según SAU (Ha)	Trabajo asalariado eventual			Trabajo realizado por personas no empleadas directamente por el titular	
	Número de explotaciones	Número de jornadas Total	Hombres	Mujeres	Número de explotaciones

12.1. Unidades de Trabajo Año (UTA) en la explotación

(Continúa)

Tamaño de las explotaciones según SAU (Ha)	Total		Trabajo familiar			
	Núm. de explot.	UTA	Total	Titular	Cónyuge	Otros miembros

12.1. Unidades de Trabajo Año (UTA) en la explotación

(Conclusión)

Tamaño de las explotaciones según SAU (Ha)	Trabajo asalariado		Trabajo fijo		Trabajo eventual	
	Núm. de explot.	UTA	Núm. de explot.	UTA	Núm. de explot.	UTA

12.2. Unidades de Trabajo Año (UTA) del jefe de la explotación

Tamaño de las explotaciones según SAU (Ha)	Total		Titular		Cónyuge		Otro miembro de la familia		Asalariado	
	Núm. de explot.	UTA	Núm. de explot.	UTA	Núm. de explot.	UTA	Núm. de explot.	UTA	Núm. de explot.	UTA

**Clasificación
según orientación
técnico
económica**

13.1.Orientaciones y dimensión económica: Total de explotaciones

(Continúa)

Orientaciones	Dimensión económica (UDE)											
	Total	< 1	1 a < 2	2 a < 4	4 a < 6	6 a < 8	8 a < 12	12 a < 16	16 a < 40	40 a < 60	60 a <100	≥100
Total												
1 Agricultura General												
13 Cereales, oleaginosas y leguminosas												
131 Cereales (excepto arroz), oleaginosas y leguminosas												
132 Arroz												
133 Cereales y arroz, oleaginosas y leguminosas												
14 Cultivos agrícolas diversos												
141 Raíces y tubérculos												
142 Cereales, raíces y tubérculos												
143 Hortalizas frescas en terreno de labor												
144 Otros cultivos agrícolas diversos												
1441 Tabaco												
1442 Algodón												
1443 Cultivos herbáceos combinados												
2 Horticultura (huerta y flores)												
201 Hortalizas												
2011 En cultivo hortícola												
2012 En invernadero												
2013 Cultivos mixtos												
202 Flores y plantas ornamentales												
2021 Al aire libre												
2022 En invernadero												
2023 Cultivos mixtos												
203 Horticultura y cultivos diversos												
2031 Al aire libre												
2032 En invernadero												
2033 Champiñón												
2034 Cultivos mixtos												
3 Cultivos leñosos												
31 Viticultura												
311 Vinos con denominación de origen												
312 Otros vinos												
313 Vinos con denominación de origen y otros												
314 Viñedo para varios tipos de producción												
3141 Uva de mesa												
3142 Pasas												
3143 Viticultura mixta												
32 Frutales y cítricos												
321 Frutales (excepto cítricos)												
3211 Frutos frescos												
3212 Frutos secos												
3213 Frutos frescos y secos combinados												
322 Cítricos												
323 Frutales y cítricos combinados												
33 Olivar												
34 Cultivos leñosos diversos												

13.1.Orientaciones y dimensión económica: Total de explotaciones

(Continuación)

Orientaciones	Dimensión económica (UDE)											
	Total	< 1	1 a < 2	2 a < 4	4 a < 6	6 a < 8	8 a < 12	12 a < 16	16 a < 40	40 a < 60	60 a < 100	≥100
4 Herbívoros												
41 Bovinos de leche												
411 Lecheros												
412 Lecheros y cría de ganado lechero												
42 Bovinos de carne												
421 Cría de bovinos de carne												
422 Bovinos de engorde												
43 Bovinos mixtos												
431 Bovinos de leche y cría de ganado de carne												
432 Bovinos de carne y cría de ganado de leche												
44 Ovinos, caprinos y otros herbívoros												
441 Ovinos												
442 Ovinos y bovinos												
443 Caprinos												
444 Herbívoros diversos												
5 Granívoros												
501 Porcino												
5011 Porcino de cría												
5012 Porcino de engorde												
5013 Porcino cría y engorde												
502 Aves												
5021 Gallinas ponedoras												
5022 Pollos de engorde												
5023 Gallinas ponedoras y engorde												
503 Granívoros diversos combinados												
5031 Porcinos y aves												
5032 Porcinos, aves y otros granívoros												
6 Policultivos												
601 Horticultura y cultivos leñosos												
602 Agricultura general y horticultura												
603 Agricultura general y viticultura												
604 Agricultura general y cultivos leñosos												
605 Cultivos mixtos, predominio agricultura general												
606 Cultivos mixtos, predominio horticultura o cultivos leñosos												
6061 Cultivos mixtos, predominio horticultura												
6062 Cultivos mixtos, predominio leñosos												
7 Ganadería mixta												
71 Ganadería mixta, predominio herbívoros												
711 Predominio herbívoros lecheros												
712 Predominio herbívoros no lecheros												
72 Ganadería mixta, predominio granívoros												
721 Granívoros y herbívoros lecheros												

13.1.Orientaciones y dimensión económica: Total de explotaciones

(Conclusión)

Orientaciones	Dimensión económica (UDE)											
	Total	< 1	1 a	2 a	4 a	6 a	8 a	12 a	16 a	40 a	60 a	≥100
			< 2	< 4	< 6	< 8	< 12	< 16	< 40	< 60	<100	
722 Granívoros y herbívoros no lecheros												
723 Granívoros con herbívoros varios												
8 Cultivos y ganadería												
81 Agricultura general y herbívoros												
811 Agricultura general con herbívoros lecheros												
812 Herbívoros lecheros con agricultura general												
813 Agricultura general con herbívoros no lecheros												
814 Herbívoros no lecheros con agricultura general												
82 Otros cultivos y ganadería												
821 Agricultura general y granívoros												
822 Cultivos leñosos y herbívoros												
823 Otros cultivos mixtos y ganadería												
8231 Apicultura												
8232 Explotaciones mixtas diversas												

13.2 Orientaciones y dimensión económica: SAU del total de explotaciones

13.3 Orientaciones y dimensión económica: Margen bruto (UDE) del total de las explotaciones

13.4 Orientaciones y dimensión económica: Total de las explotaciones con 1 UTA al menos

13.5 Orientaciones y dimensión económica: SAU de las explotaciones con 1 UTA al menos

13.6 Orientaciones y dimensión económica: Margen bruto total (UDE) de las explotaciones con 1 UTA al menos

14.1 Clasificación según OTE principal¹ y UDE: Total de las explotaciones

Características seleccionadas	Dimensión económica (UDE)										
	Total	< 1	1 a	2 a	4 a	6 a	8 a	12 a	16 a	40 a	≥ 60
			< 2	< 4	< 6	< 8	< 12	< 16	< 40	< 60	
Total de las explotaciones	Número										
	SAU (Ha)										
	Ha										
	MBT (UDE)										

1 Para cada OTE a dos dígitos:

Orientación principal 13 (Cereales, oleaginosas y leguminosas)

Orientación principal 14 (Cultivos agrícolas diversos)

Orientación principal 20 (Horticultura)

Orientación principal 31 (Viticultura)

Orientación principal 32 (Frutales y cítricos)

Orientación principal 33 (Olivar)

Orientación principal 34 (Cultivos leñosos diversos)

Orientación principal 41 (Bovinos; orientación leche)

Orientación principal 42 (Bovinos; orientación cría y carne)

Orientación principal 43 (Bovinos; orientación cría, leche y carne combinadas)

Orientación principal 44 (Ovinos; caprinos y otros herbívoros)

Orientación principal 50 (Granívoros)

Orientación principal 60 (Policultivos)

Orientación principal 71 (Ganadería mixta, predominio herbívoros)

Orientación principal 72 (Ganadería mixta, predominio granívoros)

Orientación principal 81 (Agricultura general y herbívoros)

Orientación principal 82 (Otros cultivos y ganadería)

14.2 Clasificación según OTE principal¹ y UDE: Personalidad jurídica y gestión

Características seleccionadas	Dimensión económica (UDE)										
	Total	< 1	1 a	2 a	4 a	6 a	8 a	12 a	16 a	40 a	≥ 60
Personalidad jurídica y gestión de la explotación:											
Explotaciones cuyo titular es persona física	Número		< 2	< 4	< 6	< 8	< 12	< 16	< 40	< 60	
Explotaciones cuyo titular es el jefe de la explotación	Número										

1 Para cada OTE a dos dígitos

14.3 Clasificación según OTE principal¹ y UDE: Explotaciones por porcentaje de SAU en propiedad

Características seleccionadas	Dimensión económica (UDE)										
	Total	< 1	1 a	2 a	4 a	6 a	8 a	12 a	16 a	40 a	≥ 60
Régimen de tenencia:											
SAU en propiedad											
< 25 %	Explo.		< 2	< 4	< 6	< 8	< 12	< 16	< 40	< 60	
25 a < 50 %	Explo.										
50 a < 75 %	Explo.										
≥ 75 %	Explo.										
≥ 90 %	Explo.										

1 Para cada OTE a dos dígitos

14.4. Clasificación según OTE principal¹ y UDE: SAU según régimen de tenencia

Características seleccionadas	Dimensión económica (UDE)										
	Total	< 1	1 a	2 a	4 a	6 a	8 a	12 a	16 a	40 a	≥ 60
Total SAU en propiedad	Ha										
Total SAU en arrendamiento	Ha										
Total SAU en aparcería o en otro régimen de tenencia	Ha										

1 Para cada OTE a dos dígitos

14.5. Clasificación según OTE principal¹ y UDE: Utilización del suelo

(Continúa)

Características seleccionadas	Dimensión económica (UDE)										
	Total	< 1	1 a	2 a	4 a	6 a	8 a	12 a	16 a	40 a	≥ 60
		< 2	< 4	< 6	< 8	< 12	< 16	< 40	< 60		
Utilización del suelo:											
Herbáceos y barbechos	Explo. SAU (Ha) Ha										
Cereales	Explo. Ha										
Trigo	Explo. Ha										
Trigo blando	Explo. Ha										
Cebada	Explo. Ha										
Maíz	Explo. Ha										
Leguminosas grano	Explo. Ha										
Raíces y tubérculos	Explo. Ha										
Patatas	Explo. Ha										
Remolacha azucarera	Explo. Ha										
Raíces y tubérculos forrajeros	Explo. Ha										
Hortalizas en cultivo hortícola	Explo. Ha										
Flores y plantas ornamentales al aire libre	Explo. Ha										
Plantas forrajeras (excluidas raíces y tubérculos)	Explo. Ha										
Cultivos leñosos	Explo. SAU (Ha) Ha										
Frutales (no cítricos)	Explo. Ha										
Frutales de fruto fresco	Explo. Ha										
Frutales de fruto seco	Explo. Ha										
Cítricos	Explo. Ha										
Olivar	Explo. Ha										
Viñedo	Explo. Ha										
Viñedo para vinos con denominación de origen	Explo. Ha										
Cultivos en invernadero	Explo. Ha										
Hortalizas en invernadero	Explo. Ha										
Flores y plantas ornamentales en invernadero	Explo. Ha										

1 Para cada OTE a dos dígitos

14.5 Clasificación según OTE principal ¹ y UDE: Utilización del suelo

(Conclusión)

Características seleccionadas	Dimensión económica (UDE)										
	Total	< 1	1 a	2 a	4 a	6 a	8 a	12 a	16 a	40 a	≥ 60
		< 2	< 4	< 6	< 8	< 12	< 16	< 40	< 60		
Tierras para pastos permanentes	Explo.										
	SAU (Ha)										
	Ha										
Otras superficies utilizadas para pastos	Ha										
Superficie forestal	Explo.										
	SAU (Ha)										
	Ha										
Especies forestales no comerciales	Explo.										
	Ha										
Especies forestales comerciales	Explo.										
	Ha										
Especies frondosas	Explo.										
	Ha										
Especies resinosas	Explo.										
	Ha										
Especies mixtas	Explo.										
	Ha										
Invernaderos y regadíos:											
Invernaderos utilizados	Explo.										
Superf. de base de invernadero	Ha										
Explo. con superficie regada	Número										
Superficie regada	Ha										

¹ Para cada OTE a dos dígitos

14.6 Clasificación según OTE principal¹ y UDE: Ganadería

Características seleccionadas	Dimensión económica (UDE)										
	Total	< 1	1 a	2 a	4 a	6 a	8 a	12 a	16 a	40 a	≥ 60
		< 2	< 4	< 6	< 8	< 12	< 16	< 40	< 60		
Ganadería:											
Explotaciones con ganadería	Número										
Bovinos	Explo.										
	Número										
Bovinos de < 1 año	Explo.										
	Número										
Bovinos machos < 1 año	Explo.										
	Número										
Bovinos hembras < 1 año	Explo.										
	Número										
Bovinos machos de 1 a < 2 años	Explo.										
	Número										
Bovinos hembras de 1 a < 2 años	Explo.										
	Número										
Bovinos machos de 2 y más años	Explo.										
	Número										
Novillas de 2 y más años	Explo.										
	Número										
Vacas lecheras	Explo.										
	Número										
Otras vacas	Explo.										
	Número										
Ovinos	Explo.										
	Número										
Caprinos	Explo.										
	Número										
Porcinos	Explo.										
	Número										
Cerdas madres y de reposición	Explo.										
	Número										
Otros porcinos	Explo.										
	Número										
Aves (excepto avestruces)	Explo.										
	Núm (Miles)										
Pollos de carne	Explo.										
	Núm (Miles)										
Gallinas y pollitas	Explo.										
	Núm (miles)										
Conejas madres	Explo.										
	Número										
Abejas	Explo.										
	Colmenas										
Otros animales	Explo.										

1 Para cada OTE a dos dígitos

14.7. Clasificación según OTE principal¹ y UDE: Trabajo agrícola

(Continúa)

Características seleccionadas		Dimensión económica (UDE)										
		Total	< 1	1 a	2 a	4 a	6 a	8 a	12 a	16 a	40 a	≥ 60
			< 2	< 4	< 6	< 8	< 12	< 16	< 40	< 60		
Trabajo agrícola:												
Trabajo total	UTA											
A tiempo completo	Explo. Personas											
Trabajo total excepto asalariados eventuales	Explo. Personas											
Porcentaje del trabajo familiar respecto al tiempo anual de trabajo en la explotación:												
< 10 %	Explo.											
10 a < 50 %	Explo.											
50 a < 90 %	Explo.											
≥ 90 %	Explo.											
Trabajo familiar												
Trabajo del titular	UTA											
Titulares	Explo.											
Titulares ≤ 34 años	Explo.											
Titulares de 35 a 44 años	Explo.											
Titulares de 45 a 54 años	Explo.											
Titulares de 55 a 64 años	Explo.											
Titulares de 65 y más años	Explo.											
Porcentaje de tiempo trabajado del titular en porcentaje de tiempo anual de trabajo de una persona dedicada a tiempo completo:												
> 0 a < 25 %	Explo.											
25 a < 50 %	Explo.											
50 a < 75 %	Explo.											
75 a < 100 %	Explo.											
100%	Explo.											
Cónyuge y otros miembros de la familia del titular												
	Explo. Personas											
Tiempo de trabajo del cónyuge y otros miembros de la familia del titular:												
> 0 a < 50 %	Personas											
50 a < 100 %	Personas											
100%	Personas											
Trabajo asalariado fijo												
	Explo. Personas UTA											
Porcentaje de tiempo anual de trabajo de los asalariados fijos:												
> 0 a < 50 %	Personas											
50 a < 100 %	Personas											
100%	Personas											
Trabajo asalariado eventual	Explo. Horas (miles)											
Otra actividad lucrativa												
Titulares con otra actividad lucrativa												
Titulares con otra actividad lucrativa principal	Personas											
Titulares con otra actividad lucrativa secundaria	Personas											
Cónyuge con otra actividad lucrativa												
Cónyuge con otra actividad lucrativa principal	Personas											
Cónyuge con otra actividad lucrativa secundaria	Personas											

1 Para cada OTE a dos dígitos

14.7. Clasificación según OTE principal¹ y UDE: Trabajo agrícola

(Conclusión)

Características seleccionadas	Dimensión económica (UDE)										
	Total	< 1	1 a	2 a	4 a	6 a	8 a	12 a	16 a	40 a	≥ 60
Otros miembros de la familia del titular con otra actividad lucrativa			< 2	< 4	< 6	< 8	< 12	< 16	< 40	< 60	
Explo. Personas											
Otros miembros de la familia del titular con otra actividad lucrativa principal											
Explo. Personas											
Otros miembros de la familia del titular con otra actividad lucrativa secundaria											
Explo. Personas											

1 Para cada OTE a dos dígitos

14.8. Clasificación según OTE principal¹ y UDE: Dimensión según SAU

Características seleccionadas	Dimensión económica (UDE)										
	Total	< 1	1 a	2 a	4 a	6 a	8 a	12 a	16 a	40 a	≥ 60
Dimensión de la explotación SAU (Ha):			< 2	< 4	< 6	< 8	< 12	< 16	< 40	< 60	
< 1											
1 a < 5											
5 a < 20											
20 a < 50											
50 a < 100											
≥ 100											

1 Para cada OTE a dos dígitos

14.9 Clasificación según OTE principal¹ y UDE: Dimensión según UTA

Características seleccionadas	Dimensión económica (UDE)										
	Total	< 1	1 a	2 a	4 a	6 a	8 a	12 a	16 a	40 a	≥ 60
Dimensión de la explotación UTA:			< 2	< 4	< 6	< 8	< 12	< 16	< 40	< 60	
< 0,5											
0,5 a < 1											
1 a < 2											
2 a < 3											
3 a < 5											
≥ 5											

1 Para cada OTE a dos dígitos

15. Explotaciones¹ según UDE y el porcentaje del margen bruto de cultivos y ganado respecto a su margen bruto total (MBT)

(Continúa)

Características seleccionadas	Porcentaje del margen bruto total										
	0 > 0 a 10	> 10 a 20	> 20 a 30	> 30 a 40	> 40 a 50	> 50 a 60	> 60 a 70	> 70 a 80	> 80 a 90	> 90 a 100	Total
Herbáceos y barbechos excepto horticultura ²											
Herbáceos y barbechos excepto horticultura y cereales ²											
Cereales											
Cereales excepto arroz											
Trigo blando											
Trigo duro											
Centeno											
Cebada											
Avena											
Maíz											
Arroz											
Leguminosas grano											
Raíces y tubérculos											
Patata											
Remolacha azucarera											
Raíces y tubérculos forrajeros											
Plantas industriales (excepto remolacha azucarera)											
Tabaco											
Lúpulo											
Algodón											
Girasol, cártamo y otros cultivos industriales											
Hortalizas en terreno de labor											
Horticultura ²											
Horticultura al aire libre											
Horticultura en invernadero											
Hortalizas en cultivo hortícola y en invernadero											
Hortalizas en cultivo hortícola											
Hortalizas en invernadero											
Flores ornamentales											
Flores ornamentales al aire libre											
Flores ornamentales en invernadero											
Cultivos leñosos											
Frutales no cítricos											
Frutales de fruto fresco											
Frutales de fruto seco											
Cítricos											
Olívar											
Viñedo											
Viñedo para vinos con denominación de origen											
Viñedo para otros vinos											
Viñedo para uva de mesa											
Viñedo para pasas											
Cultivos leñosos en invernadero											
Herbívoros											
Bovinos											
Vacas lecheras, bovinos hembras y bovinos machos < 1 año											
Vacas lecheras											
Otras vacas											
Bovinos machos de 1 y más años											
Herbívoros no bovinos											

1 Para :

El total de explotaciones

Explotaciones con margen bruto total > 0 a < 8 UDE

Explotaciones con margen bruto total ≥ 8 a < 16 UDE

Explotaciones con margen bruto total ≥ 16 a < 40 UDE

Explotaciones con margen bruto total ≥ 40 UDE

2 La horticultura comprende las hortalizas en cultivo hortícola e invernadero y las flores y plantas ornamentales

15. Explotaciones¹ según UDE y el porcentaje del margen bruto de cultivos y ganado respecto a su margen bruto total (MBT)

(Conclusión)

Características seleccionadas	Porcentaje del margen bruto total										
	0 > 0 a 10	> 10 a 20	> 20 a 30	> 30 a 40	> 40 a 50	> 50 a 60	> 60 a 70	> 70 a 80	> 80 a 90	> 90 a 100	Total
Ovinos											
Caprinos											
Porcinos y aves											
Porcinos											
Cerdas madres y de reposición											
Lechones y otros porcinos											
Pollos de carne											
Gallinas y pollitas											

¹ Para :

El total de explotaciones

Explotaciones con margen bruto total > 0 a < 8 UDE

Explotaciones con margen bruto total ≥ 8 a < 16 UDE

Explotaciones con margen bruto total ≥ 16 a < 40 UDE

Explotaciones con margen bruto total ≥ 40 UDE