CENSO DE 1787
"FLORIDABLANCA"

TOMO 6

Comenzó la publicación
de esta obra el día
25 de julio de 1986
2º Centenario de la
Real Orden disponiendo
la iniciación del
CENSO DE 1787
"FLORIDABLANCA"
* * *

FICHA EDITORIAL

Título: Censo de Floridablanca 1787.
Tomo VI Comunidades del
Centro Mediterráneo

NIPO WEB: 729-16-002-2

ARTES GRAFICAS SORUAL.- Vereda de Ganapanes, 25.- Madrid

INSTITUTO NACIONAL
DE ESTADISTICA

CENSO DE 1787
"FLORIDABLANCA"

6 COMUNIDADES AUTONOMAS DEL

CENTRO MEDITERRANEO

RESUMENES, NOMENCLATORES Y ESTUDIOS

MADRID - 1991

TOMO 6
COMUNIDADES DEL CENTRO MEDITERRANEO

RESUMENES, NOMENCLATORES Y ESTUDIOS.

SUMARIO

COMUNIDADES DEL CENTRO MEDITERRANEO

Descripción del territorio IX
Relación de Pueblos XV
Tablas:
I. Comunidad Valenciana XIX
II. Baleares XXVII
Suplemento: San Ildefonso (La Granja) y Valsain XXXV

PROVINCIAS ACTUALES :

COMUNIDAD VALENCIANA
Castellón 5.431
Valencia 5.487
Alicante 5.575

COMUNIDAD DE BALEARES
Baleares 5.631

RESUMENES NACIONALES 5.669

NOMENCLATORES :

Indice alfabético de pueblos 5.693
Indice de pueblos por divisiones administrativas del siglo XVIII 5.815
Poblaciones no mencionadas en el Nom.II. 5.935

ESTUDIOS :

Glosario de profesiones.
Por Antonio García Moreno 5.941

Funciones de Densidad y Distribución de las edades en el Censo de Floridablanca.
Por Augusto Barrionuevo Dolmos 5.957

Las Intendencias, su extensión superficial y datos en distintas épocas.
Por Pilar Arteaga Rodríguez 5.975

INDICE GENERAL 6.059

COMUNIDADES AUTONOMAS DEL CENTRO-MEDITERRANEO

EL TERRITORIO

Al exponer en este tomo los datos hasta ahora inéditos que el Censo de Floridablanca proporciona para las Comunidades Autónomas de

COMUNIDAD VALENCIANA
BALEARES

damos fin a esta tarea en la que llevamos trabajando cuatro largos años.

Orográficamente este territorio es el lugar de encuentro de dos grandes sistemas peninsulares: el Ibérico y el Bético. El primero penetra en la Comunidad Valenciana mediante ramales de los nudos turolenses de Javalambre y de Gudar en la divisoria de las provincias de Valencia y Castellón el primero y algo más al norte el segundo. Las estribaciones del Sistema que tienden hacia el Norte, que llegan hasta el Ebro, separan Castellón de Teruel y de ellas nos hemos referido ya en el tomo 5. Hacia el Sur se unen a los cordales que proceden de la Serranía de Cuenca, se asientan en dirección Este-Oeste y cubren la zona mesetaria Requena-Utiel hasta la sierra de Martés, tras la cual se encuentra el Júcar que sirve de divisoria entre este Sistema y los Béticos.

Al otro lado del Júcar llegan las estribaciones de los plegamientos del Sur peninsular que forman en su conjunto tres alineaciones más o menos paralelas al mar. Los geógrafos antiguos consideraban que formaban unidad con las serranías al Norte del Júcar para formar, desde la Sierra de Javalambre aproximadamente hasta Tarifa la parte meridional del Sistema Ibérico bautizada entonces como la Orospeda. Hoy, por su orogenésis se consideran como sistemas montañosos distintos: El Ibérico cuyo extremo oriental dividido en dos ramas, una acaba en la orilla derecha del Ebro y la otra en la izquierda del Júcar; y los sistemas béticos (Bético, Subbético y Penibético) que también divididos en dos ramas una termina en la orilla derecha del Júcar y la otra se hunde en el mar por los cabos de la Nao, San Martín, la Fontana y San Antonio.

De las tres alineaciones antes citadas, la que se asienta más al interior está representada por la Sierra Mariola cuyas montañas no superan los 1.385 m. del Moncaber y ocupan la parte del Oeste de la línea Villena-Onteniente-Játiva. Sus recortadas laderas dan lugar a profundos barrancos y pequeños valles. La alineación intermedia está formada por un grupo de pequeños cordales (sierras de Taja, el Cid, Maigmó, Carrascal, etc.) más bajos que los de la anterior aunque como excepción presenta la cumbre máxima de los Sistemas béticos en la Comunidad Valenciana, el Aitana, con 1.558 m. La tercera alineación, la más próxima al mar, deja al Este la planicie Orihuela-Almoradí-Elche-Alicante con buenas huertas y amplias playas, y se acerca a la costa por Campello creando un litoral escarpado con pequeñas calas y recoletas

playitas. Después, confundida con la anterior alineación se prolongan formando el gran promontorio que avanza hacia el mar entre Altea y Denia para luego hundirse en él, reposando sobre una fosa de 1.000 m. de profundidad donde forma una sierra submarina que se eleva por término medio hasta los 500 m. bajo la superficie del agua para después de 87 km subacuáticos, emerger en 203 puntos que forman las cinco islas y los 198 islotes, escollos y columbretes que componen el Archipiélago Balear. Limitándonos a las tres islas principales, la primera que sobresale es Ibiza donde alcanza los 475 m. del pico de Atalayasa; después Mallorca en la que forma una llanura bordeada por dos sierras, la de poniente con nueve cimas que superan los mil metros, coronadas por el Puig Major (1.445 m.) y la de levante con alturas modestas (siempre por debajo de los 509 m. del Pico de San Salvador), pero que alberga en sus entrañas las más bellas cuevas de la isla. Por último Menorca, isla llana que sobresale como máximo los 309 m. del Monte Toro.

En el continente las llanuras se presentan en los terrenos próximos al mar donde se asientan las huertas que han dado fama a la región y en el borde, dan lugar a espaciosas playas que alternan con un litoral peñascoso y escarpado que aparece cuando son las montañas las que se acercan al mar. Estas costas eran bien conocidas por los marinos y los geógrafos de la antigüedad clásica, por lo que dejaremos que sean ellos los que las describan.

El hispano-latino Mela (*1) dice que yendo en dirección Sur, a partir del río Hiberus (Ebro) "*el mar penetra en las tierras pero éstas, introduciéndose luego con gran ímpetu, lo dividen en dos golfos por el promontorio llamado Ferraira*" por las minas de hierro que allí existían (se trata del ya citado, donde el Sistema orográfico bético se interna en el mar). El primero llamado Sucronensis (de Sucro=Júcar), hoy golfo de Valencia, es mayor que el otro conocido como Illicitanus (de Illici=Elche); debe referirse a la costa situada entre el cabo de la Nao y el cabo Palos que algunos conocen como Golfo de Alicante. En el primero sitúa las ciudades de Valentia y Saguntum y en el otro Allone (posiblemente Benidorm), Lucentia (Alicante) e Illice (Elche). Desaguan -continúa diciendo- los ríos Surobi (quizá el Mijares o el Palancia), el Turium (Turia) y el Sucro (Júcar). Algo más explícito fué Plinio (*2) que además indica que Elche era colonia inmune (exenta, que no pagaba tributos), Alicante gozaba del derecho latino y Denia que era estipendiaria. Nombra el oppidum de Sucro (Cullera) y una laguna junto al mar que debía ser la Albufera y sitúa a Valencia y Sagunto (ciudad de derecho romano) a unos 3.000 pasos (4,5 Km.) tierra adentro. Pero el más completo, a pesar de ser el más antiguo quizá sea Estrabón (*3) que se extiende particularmente en los pueblos que habitaban en la Península. Añade que entre Karchedon Nea (Cartagena) y el río Iber (sin H que es una introducción latina) hay 2.200 estadios (≈ 406.5 km.) y que a mitad de camino se encuentra el río Soukron (Júcar) y la ciudad de ese mismo nombre (Cullera). Dice que Emeroskopeion (Denia) es una buena base marítima "*apta para nido de piratas*" y que cerca hay unas minas de hierro (de ahí el nombre dado al promontorio). Menciona dos islas, Planesia (Tabarca) y Ploumbaria (sin localizar). A la Albufera le atribuye un perímetro de 400 estadios (unos 74 Km, cifra próxima a la realidad). Nombra cerca de Sagunto a Cheronesos (Peñíscola) y asegura que todo este territorio está ocupado por los Edetanoi que se extendían por la Orospeda y las tierras del Júcar. La cabeza de este pueblo era Edeta (Liria) en cuyas ruinas se han encontrado restos de cerámica con dibujos de doma de potros, caballos montados a mujeriegas, de una persona incitando con un trapo a un toro, que se considera como la escena taurina más antigua que se

conoce (s.I. a.C.). En toda la costa abunda el olivo, la vid y las higueras.

Los ríos son mas bien cortos riachuelos o torrenteras que nacen en niveles relativamente altos y próximos al mar lo que les confiere un curso rápido con fuertes pendientes, por cauces profundos a causa de la erosión de sus avenidas. El caudal es variable con fuerte estiaje que llegan a secarles y enormes crecidas que causan enojosas y, a veces, trágicas riadas. Sin embargo son los que dan vida a una parte importante de las feraces vegas levantinas. Se exceptúan de este conjunto que es el más numeroso, los ríos Mijares con 156 Km, la mitad de ellos en Aragón, que en su recorrido final riega la vega de Castellón y el Palancia (66 Km.) que forma la vega de Sagunto, ambos en la zona Norte de la Comunidad. Por el centro discurren los más importantes: el río Turia que nace en Aragón como río Guadalaviar y al llegar a la ciudad de Teruel cambia de nombre. Cuando lleva recorrida la mitad de sus 498 Km. de itinerario entra en Valencia y en su último tramo suministra el agua que emplean la red de acequias que riegan la vega valenciana, regida por la más antigua Institución española de origen privado: el Tribunal de las Aguas que no por conocido puede dejarse de mencionar. El otro río es el Júcar, el más importante por su longitud (498 Km.) y caudal que riega la vega de Cullera y separa los sistemas orográficos Béticos del Ibérico; y por último, debemos mencionar en el Sur el Segura, río murciano de 325 Km. cuyos últimos 35 ó 40 son alicantinos y riegan la importante vega de Orihuela. En las Baleares no existen ríos propiamente dichos, sólo hay ramblas que incluso en el lenguaje popular se denominan torrentes (Torrente de Cova que pasa por Palma, Torrente de Muro, Torrente de Na Borja, Torrente de San Juan en Menorca, etc.).

Para los geógrafos antiguos, las islas Baleares formaban dos archipiélagos. Uno, encabezado por Mallorca y Menorca, y el otro por Ibiza y Formentera. El nombre de Baleares se aplicaba al primero y parece ser autóctono. Los griegos lo transcribieron Βαλιαρίδες y los latinos Baliares, pero la denominación propiamente griega era Γυμνήσιαι (Gymnesiai), vocablo que algunos quieren hacer derivar del griego Gymnos, desnudo, y aventuran que así iban los habitantes, pero que García y Bellido rechaza con lógicas explicaciones y cree que se trata de adaptación a la grafía griega del sonido de alguna locución vernácula. Mallorca era denominada Κρομυοῦσσα(Cromyussa), isla de la cebolla, pues se decía que los naturales se ungían con aceite de esta planta; y Menorca Μηλοῦσσα como Melussa, isla de ganado menor (cabras y ovejas). Los romanos lo simplificaron llamándolas Maior y Minor de .donde derivan las actuales denominaciones. Según Plinio, junto a Mallorca, cerca de Palma había otras cuatro islas, Capraria, Menarie, Triguadra y Hannibalis; todos están conformes conque la primera es la actual Cabrera, isla peligrosa para los navegantes antiguos, pero se tienen dudas en cuanto a las otras tres. Schulten cree que Menarie es el conjunto de tres islas conocidas como Las Isletas (Ses Illetes, en mallorquín) y García y Bellido sospecha se trata de Dragonera. Otras podrían ser Porrasa y Sech. La isla Hannibalis lleva el nombre en recuerdo de un tal Aníbal que Schulten se apresura en advertir que no se trata del general cartaginés, sino de otro personaje anterior. Las dos mayores tenían buenos puertos aunque con entradas difíciles por estar plagados de escollos pero ninguno de los autores clásicos da sus nombres. Como poblaciones sólo citan en Mallorca, a Palma y Pollentia, ambas de derecho romano, y después como de derecho latino a Guium, Tucis y Bocchorum, las tres desconocidas hoy. En Menorca citan a Iamon (Ciudadela), Sanisera (¿ Alayor ?) y Magón (Mahón).

El otro archipiélago era conocido por los griegos como Πιτυ - οῦσσαι (Pity-usai=Pitiusa) o islas de los ródenos (o pinos) y estaba formado por Ebysos (Ibiza) y Ophiussa (Formentera) y los islotes adyacentes. Para los latinos el archipiélago era Pitiussae, tomado directamente del griego, y las islas Ebusus y Columbraria o Serpentaria. Esta última traducción del griego (Ophiussa = isla de las serpientes, Columbraria = islas de las culebras, Serpentaria = isla de las serpientes). Hoy su nombre nombre, Formentera proviene del trigo que debía ser su principal producción (Forment = trigo).

Y para terminar incluiremos tres curiosas anécdotas de principios de nuestra era. Comenzamos con una contada insistentemente por los geógrafos de la antigüedad y las otras dos están tomadas de Estrabón y Plinio, respectivamente.

Cuentan que mientras la isla de Formentera estaba plagada de serpientes, incluso algunos añaden que eran ponzoñosas, en Ibiza no había ninguna pues su tierra las mataba. Así que quién quisiera ir a aquella isla debía llevar tierra ibicenca y rodearse con ella. Esta propiedad de Ibiza algunos la hacían extensiva a las islas de Mallorca y Menorca.

Los célebres honderos baleares llevaban liadas a la cabeza tres hondas de distintas longitudes que usaban de acuerdo con la distancia que deseaban alcansace el tiro. A los niños les enseñaban desde pequeños a manejarlas y se les exigía entrenamiento diario de forma que no les daban de comer hasta que hubiesen atinado algún blanco.

Parece ser que los conejos son animales autóctonos de España y desconocidos en el resto de los antiguos países europeos y del Mediterráneo oriental (*4), entre ellos de los romanos que los consideraron un género de las liebres por los que les denominaron "leberides" (liebrecillas) cuando no empleaban el nombre aborigen que según Polybios era Kuniklos (del que derivó el cuniculus latino). Eran muy abundantes en la isla de Mallorca donde los cazaban con hurones importados de Africa y cuentan que allí, sus fetos, o los lactantes sin quitarles las tripas, eran muy apreciados por constituir un bocado exquisito al que llamaban "laurices".

* * * * *

El territorio que estamos considerando ocupa una superficie de 28.319 Km² y según el padrón de 1 de abril de 1986 contaba con 4.413.615 habitantes de derecho. Comparando esos datos con los correspondientes a las entidades geográficas o políticas que la contienen tenemos:

La población de 4.413.615 Hab. es el :	La superficie de 28.319 Km^2 es el:	De la que tiene
7,17 %	5,61 %	España
1,39 %	1,26 %	C.E.E.
0,63 %	0,27 %	Europa
0,08 %	0,02 %	Mundo habitado
0,08 %	0,02 %	Tierras emergidas

La población es similar (± 10 %) que la de El Salvador, Honduras, Somalia, Israel, Laos, Finlandia o Noruega; la mitad aproximadamente que la de Angola, Mali, Zimbabwe, Guatemala, Ecuador, Bulgaria o Grecia.

La extensión territorial es casi idéntica a la de las Islas Salomón o Guinea Ecuatorial y similar a las de Burundi, Haití, Palestina, Albania o Bélgica.

Israel, que tiene casi la misma población incluyendo la israelí instalada en los territorios ocupados y una extensión, sin contar esos territorios que es algo menor que las tres cuartas partes de la que consideramos. Si se los añadimos quizá sea el país que más se parece en cuanto a estas dos características al que tratamos en este tomo.

Madrid, mayo de 1991
E.G.E.

NOTAS

(*1) Pomponius MELA nació en Tingitera (hoy Tarifa) a principios del s.I d.C. Escribió "Chorographia" donde intenta describir de forma amena (?) el mundo entonces conocido. Al territorio considerado en este tomo dedica el Capítulo II párrafos 91 a 93 y se limita a la costa. Nuestra exposición se basa en la traducción de García y Bellido.

(*2) Caius PLINIUS Secundus (≈23 a ≈19 d.C.) Estuvo en España como Procurador de la la Citerior. Escribió la monumental obra "Naturalis Historia" (Historia de la Naturaleza) en 37 libros. Era una especie de enciclopedia que trataba de Cosmografía; Geografía y Etnografía; Antropología y Fisiología Humana; Zoología; Botánica y Agricultura; Medicina curativa mediante plantas y mediante animales; Mineralogía, y Estudio de las piedras (arte). Las referencias a España fueron traducidas por García Bellido y han sido la base de nuestro brevísimo comentario.

(*3) STRABON. Historiador greco-latino nacido en Pontos (Asia Menor junto al Mar Negro) y formado en Roma. (≈63 a.C a ≈19 d.C.) Su obra cumbre fue Geographika (17 libros) en los que dedica a España el III y el cap. 4 a las regiones incluídas en este tomo en sus párrafos 1 a 7 y 14. Creía en la esfericidad de la Tierra y sostenía que si un barco partiera de Iberia por el océano llegaría a la India. Lo mismo que las anteriores referencias a España han sido traducidas por García y Bellido.

(*4) Quizá por eso los fenicios sorprendidos por este animal para ellos desconocido y que abundaba en la Península designaron a ésta i-sefann-im = costa de los damanes (1.100 a.C.) dando a los conejos el nombre de ese herbívoro oriundo de Siria y Arabia, mencionado en la Biblia y con cierto parecido, sobre todo en lo huidizo y el tamaño, a los conejos, pero radicalmente distinto desde el punto de vista zoológico. Por tanto la traducción correcta, no la literal, de este término sería en este caso "costa de los conejos" como hacen muchos autores. Su nombre pasó a los cartagineses y de ellos a los romanos que adaptaron esa voz a su alfabeto escribiendo Hi-span-ia (aspirando la I inicial) o sea Hispania al suprimir guiones.

RELACION DE PUEBLOS INCLUIDOS EN ESTE TOMO

Junto a la denominación de cada pueblo figuran como referencia su localización en el texto, las abreviaturas de la provincia actual a que pertenece y el número de orden que se le ha asignado en la Tabla 1a. Características.

Las abreviaturas corresponden: ALI = Alicante, BAL = Baleares, CAS = Castellón y VAL = Valencia.

DENOMINACION	REFERENCIA	DENOMINACION	REFERENCIA	DENOMINACION	REFERENCIA
ABAT	VAL 0001	ALQUERIA DE LA CONDESA	VAL 0040	BENIJOFAR	ALI 0029
ADEMUZ	VAL 0002	ALTEA	ALI 0013	BENILLOVA	ALI 0030
ADOR	VAL 0003	ALTURA	CAS 0012	BENILLUP	ALI 0031
ADZANETA	CAS 0001	ANAHUIR	VAL 0041	BENIMAMET-BENIFERRI	VAL 0068
ADZANETA DE ALBAIDA	VAL 0004	ANDILLA	VAL 0042	BENIMANTELL	ALI 0032
AGOST	ALI 0001	ANDRAITX	BAL 0006	BENIMARFULL	ALI 0033
AGRES	ALI 0002	ANNA	VAL 0043	BENIMASOF	ALI 0034
AGULLENT	VAL 0005	ANTELLA	VAL 0044	BENIMELI	ALI 0035
AHIN	CAS 0002	ARAÑUEL	CAS 0013	BENIMODO	VAL 0069
ALACUAS	VAL 0006	ARAS DE ALPUENTE	VAL 0045	BENIMUSLEM	VAL 0070
ALARO	BAL 0001	ARES DEL MAESTRE	CAS 0014	BENIOPA	VAL 007
ALAYOR	BAL 0002	ARGELITA	CAS 0015	BENIPARRELL	VAL 0072
ALBAIDA	VAL 0007	ARIANY	BAL 0007	BENIPEIXCAR	VAL 0
ALBAL	VAL 0008	ARTA	BAL 0008	BENIRREDRA	VAL 0074
ALBALAT DE LA RIBERA	VAL 0009	ARTANA	CAS 0016	BENISA	ALI 0036
ALBALAT DE TARONCHERS	VAL 0010	ARTESA	CAS 0017	BENISANO	VAL 0075
ALBALAT DELS SORELLS	VAL 0011	ASPE	ALI 0014	BENISODA	VAL 0076
ALBATERA	ALI 0003	AYACOR	VAL 0046	BENISUERA	VAL 0077
ALBERIQUE	VAL 0012	AYELO DE MALFERIT	VAL 0047	BENITACHELL	ALI 0037
ALBOCACER	CAS 0003	AYELO DE RUGAT	VAL 0048	BENLLOCH	CAS 0030
ALBORACHE	VAL 0013	AYODAR	CAS 0018	BERFULL	VAL 0078
ALBORAYA	VAL 0014	AYORA	VAL 0049	BETERA	VAL 0079
ALBOY	VAL 0015	AZUEBAR	CAS 0019	BIAR	ALI 0038
ALBUIXECH	VAL 0016	BALANZAT (*)	BAL 0009	BICORP	VAL 0080
ALCACER	VAL 0017	BALONES	ALI 0015	BIGASTRO	ALI 0039
ALCALA DE CHISVERT	CAS 0004	BALLESTAR	CAS 0020	BINIAGUAL	BAL 0011
ALCALA DE JOVADA	ALI 0004	BANALBUFAR	BAL 0010	BINIALI	BAL 0012
ALCALALI	ALI 0005	BANERES	ALI 0016	BINIAMAR	BAL 0013
ALCANTARA DE JUCAR	VAL 0018	BARCHETA	VAL 0050	BINIARAIX	BAL 0014
ALCIRA	VAL 0019	BARRACAS	CAS 0021	BINIARROIG	BAL 0015
ALCOCER DE PLANES	ALI 0006	BECHI	CAS 0022	BINIPOUBELL	BAL 0016
ALCOLECHA	ALI 0007	BEJIS	CAS 0023	BINISALEM	BAL 0017
ALCORA	CAS 0005	BEL	CAS 0024	BOCAIRENTE	VAL 0081
ALCOY	ALI 0008	BELGIDA	VAL 0051	BOJAR	CAS 0031
ALCUBLAS	VAL 0020	BELLUS	VAL 0052	BOLBAITE	VAL 0082
ALCUDIA	BAL 0003	BENAFER	CAS 0025	BOLULLA	ALI 0040
ALCUDIA DE CARLET	VAL 0021	BENAFIGOS	CAS 0026	BONREPOS Y MIRAMBELL	VAL 0083
ALCUDIA DE CRESPINS	VAL 0022	BENAGEBER	VAL 0053	BORBOTO	VAL 0084
ALCUDIA DE VEO	CAS 0006	BENAGUACIL	VAL 0054	BORRIOL	CAS 0032
ALCUDIETA	BAL 0004	BENASAL	CAS 0027	BUFALI	VAL 0085
ALDAYA	VAL 0023	BENASAU	ALI 0017	BUGARRA	VAL 0086
ALFAFAR	VAL 0024	BENAVITES	VAL 0055	BUGER	BAL 0018
ALFAFARA	ALI 0009	BENEGIDA	VAL 0056	BUÑOL	VAL 0087
ALFAHUIR	VAL 0025	BENEJUZAR	ALI 0018	BUÑOLA	BAL 0019
ALFARA DE ALGIMIA	VAL 0026	BENETUSER	VAL 0057	BURJASOT	VAL 0088
ALFARA DEL PATRIARCA	VAL 0027	BENIARBEIG	ALI 0019	BURRIANA	CAS 0033
ALFARP	VAL 0028	BENIARDA	ALI 0020	BUSOT	ALI 0041
ALFARRASI	VAL 0029	BENIARJO	VAL 0058	CABANES	CAS 0034
ALFONDEGUILLA	CAS 0007	BENIARRES	ALI 0021	CAIMARI	BAL 0020
ALGAIDA	BAL 0005	BENIATJAR	VAL 0059	CALIG	CAS 0035
ALGAR DE PALANCIA	VAL 0030	BENICALAF	VAL 0060	CALOBRA, LA	BAL 0021
ALGEMESI	VAL 0031	BENICARLO	CAS 0028	CALPE	ALI 0042
ALGIMIA DE ALFARA	VAL 0032	BENICASIM	CAS 0029	CALVIA	BAL 0022
ALGIMIA DE ALMONACID	CAS 0008	BENICOLET	VAL 0061	CALLES	VAL 0089
ALGINET	VAL 0033	BENICHEMBLA	ALI 0022	CALLOSA DE ENSARRIA	ALI 0043
ALICANTE	ALI 0010	BENIDOLEIG	ALI 0023	CALLOSA DE SEGURA	ALI 0044
ALJORF	VAL 0034	BENIDORM	ALI 0024	CAMPANET	BAL 0023
ALMACERA	VAL 0035	BENIFAIRO DE LES VALLS	VAL 0062	CAMPORROBLES	VAL 0090
ALMAZORA	CAS 0009	BENIFAIRO DE VALLDIGNA	VAL 0063	CAMPOS DEL PUERTO	BAL 0024
ALMEDIJAR	CAS 0010	BENIFALLIM	ALI 0025	CANALS	VAL 0091
ALMENARA	CAS 0011	BENIFARAIG	VAL 0064	CANALS	VAL 0092
ALMISERAT	VAL 0036	BENIFATO	ALI 0026	CANET LO ROIG	CAS 0036
ALMOINES	VAL 0037	BENIFAYO	VAL 0065	CANET LO ROIG	CAS 0037
ALMORADI	ALI 0011	BENIFERRI	ALI 0027	CAPDELLA	BAL 0025
ALMUSAFES	VAL 0038	BENIFLA	VAL 0066	CAPDEPERA	BAL 0026
ALPUENTE	VAL 0039	BENIGANIM	VAL 0067	CARARROJA	VAL 0093
ALQUERIA DE AZNAR	ALI 0012	BENIJAMA	ALI 0028	CARCAGENTE	VAL 0094

DENOMINACION	REFERENCIA
CARCER	VAL 0095
CARLET	VAL 0096
CARPESA	VAL 0097
CARRICOLA	VAL 0098
CASTALLA	ALI 0045
CASTELL DE CABRES	CAS 0038
CASTELL DE CASTELLS	ALI 0046
CASTELLFORT	CAS 0039
CASTELLNOVO	CAS 0040
CASTELLON DE LA PLANA	CAS 0041
CASTELLON DE RUGAT	VAL 0099
CASTELLONET	VAL 0100
CASTIELFABIB	VAL 0101
CASTILLO DE VILLAMALEFA	CAS 0042
CATADAU	VAL 0102
CATI	CAS 0043
CATRAL	ALI 0047
CAUDETE DE LAS FUENTES	VAL 0103
CAUDIEL	CAS 0044
CA'S CANA	BAL 0027
CELA DE NUÑEZ	ALI 0048
CERDA	VAL 0104
CERVERA DEL MAESTRE	CAS 0045
CINCTORRES	CAS 0046
CIUDADELA	BAL 0028
COFRENTES	VAL 0105
CONCENTAINA	ALI 0049
CONFRIDES	ALI 0050
CONSELL	BAL 0029
CORBERA	VAL 0106
CORBERA DE ALCIRA	VAL 0107
CORTES DE ARENOSO	CAS 0047
CORTES DE PALLAS	VAL 0108
COSTITX	BAL 0030
COTES	VAL 0109
COX	ALI 0051
CREVILLENTE	ALI 0052
CUART DE LES VALLS	VAL 0110
CUART DE POBLET	VAL 0111
CUARTELL	VAL 0112
CUATREDONDETA	ALI 0053
CUATRETONDA	VAL 0113
CUEVAS DE VINROMA	CAS 0048
CULLA	CAS 0049
CULLERA	VAL 0114
CHELVA	VAL 0115
CHELLA	VAL 0116
CHERT	CAS 0050
CHESTE	VAL 0117
CHILCHES	CAS 0051
CHIRIVELLA	VAL 0118
CHIVA	VAL 0119
CHIVA DE MORELLA	CAS 0052
CHODOS	CAS 0053
CHOVAR	CAS 0054
CHULILLA	VAL 0120
DAIMUZ	VAL 0121
DAYA NUEVA O VIEJA	ALI 0054
DENIA	ALI 0055
DEYA	BAL 0031
DOLORES	ALI 0056
DOMEÑO	VAL 0122
DOS AGUAS	VAL 0123
ELCHE	ALI 0057
ELDA	ALI 0058
EMPERADOR	VAL 0124
ENGUERA	VAL 0125
ENOVA	VAL 0126
ESGLAYETA, LA	BAL 0032
ESLIDA	CAS 0055
ESPADILLA	CAS 0056
ESPORLAS	BAL 0033
ESTABLIMENTS	BAL 0034
ESTELLENCHS	BAL 0035
ESTIVELLA	VAL 0127
ESTUBENY	VAL 0128
FACHECA	ALI 0059
FALDETA	VAL 0129
FAMORCA	ALI 0060
FANZARA	CAS 0057
FAURA	VAL 0130
FAVARETA	VAL 0131
FELANITX	BAL 0036
FERRERIAS	BAL 0037
FIGUERA, SA	BAL 0038
FIGUEROLES	CAS 0058
FINESTRAT	ALI 0061
FONT D'EN CARROS, LA	VAL 0132
FORCALL	CAS 0059
FORMENTERA	BAL 0039
FORMENTERA DE SEGURA	ALI 0062
FORNA	ALI 0063
FORNALUTX	BAL 0040
FORNELLS	BAL 0041
FORTALENY	VAL 0133
FOYOS	VAL 0134
FRARES	VAL 0135
FUENTE LA HIGUERA	VAL 0136
FUENTE LA REINA	CAS 0060
FUENTERROBLES	VAL 0137
FUENTES DE AYODAR	CAS 0061
GABARDA	VAL 0138
GAIBIEL	CAS 0062
GALDENT (*)	BAL 0042
GANDIA	VAL 0139
GARROFERA, LA	VAL 0140
GATA DE GORGOS	ALI 0064
GATOVA	CAS 0063
GAYANES	ALI 0065
GELDO	CAS 0064
GENOVES	VAL 0141
GESTALGAR	VAL 0142
GILET	VAL 0143
GODELLA	VAL 0144
GODELLETA	VAL 0145
GORGA	ALI 0066
GRANJA DE LA COSTERA, LA	VAL 0146
GRANJA DE ROCAMORA	ALI 0067
GRAO	VAL 0147
GUADALEST	ALI 0068
GUADASEQUIES	VAL 0148
GUADASUAR	VAL 0149
GUARDAMAR	VAL 0150
GUARDAMAR DE SEGURA	ALI 0069
HERBES	CAS 0065
IBI	ALI 0070
IBIZA	BAL 0043
INCA	BAL 0044
JACARILLA	ALI 0071
JALANCE	VAL 0151
JALON	ALI 0072
JANA, LA	CAS 0066
JARACO	VAL 0152
JARAFUEL	VAL 0153
JATIVA	VAL 0154
JAVEA	ALI 0073
JERESA	VAL 0155
JERICA	CAS 0067
JIJONA	ALI 0074
JORNETS	BAL 0045
LAYA (*)	BAL 0046
LIRIA	VAL 0156
LORCHA	ALI 0075
LORIGUILLA	VAL 0157
LUCENA DEL CID	CAS 0068
LUCHENTE	VAL 0158
LUDIENTE	CAS 0069
LUGAR NUEVO DE FENOLLET	VAL 0159
LUGAR NUEVO DE LA CORONA	VAL 0160
LUGAR NUEVO DE SAN JERONIMO	VAL 0161
LLANERA DE RANES	VAL 0162
LLANO DE LA CIUDAD	BAL 0047
LLAURI	VAL 0163
LLIBER	ALI 0076
LLOMBAY	VAL 0164
LLORITO	BAL 0048
LLOSA DE CAMACHO	ALI 0077
LLOSA DE RANES	VAL 0165
LLOSA, LA	CAS 0070
LLOSA, LA	CAS 0071
LLOSETA	BAL 0049
LLUBI	BAL 0050
LLUCH ALCARI	BAL 0051
LLUCHMAYOR	BAL 0052
MACASTRE	VAL 0166
MAHON	BAL 0053
MANACOR	BAL 0054
MANCOR DEL VALLE	BAL 0055
MANISES	VAL 0167
MANUEL	VAL 0168
MARIA DE LA SALUD	BAL 0056
MARINES	VAL 0169
MARRATXI	BAL 0057
MASALAVES	VAL 0170
MASALFASAR	VAL 0171
MASAMAGRELL	VAL 0172
MASANASA	VAL 0173
MASANELLA (*)	BAL 0058
MASARROCHOS	VAL 0174
MASCARELL	CAS 0072
MATA DE MORELLA, LA	CAS 0073
MATET	CAS 0074
MELIANA	VAL 0175
MERCADAL	BAL 0059
MILLARES	VAL 0176
MILLENA	ALI 0078
MIRABO	BAL 0060
MIRAFLOR	ALI 0079
MIRAMAR	VAL 0177
MIRAMBELL	VAL 0178
MISLATA	VAL 0179
MOGENTE	VAL 0180
MOLINS	ALI 0080
MONCADA	VAL 0181
MONCOFAR	CAS 0075
MONFORTE DEL CID	ALI 0081
MONOVAR	ALI 0082
MONSERRAT	VAL 0182
MONTABERNER	VAL 0183
MONTAN	CAS 0076
MONTANEJOS	CAS 0077
MONTESA	VAL 0184
MONTICHELVO	VAL 0185
MONTORTAL	VAL 0186
MONTROY	VAL 0187
MONTUIRI	BAL 0061
MORELLA	CAS 0078
MOSCARI	BAL 0062
MUCHAMIEL	ALI 0083
MURLA	ALI 0084
MURO	BAL 0063
MURO DE ALCOY	ALI 0085
MUSEROS	VAL 0188
NAQUERA	VAL 0189
NAVAJAS	CAS 0079
NAVARRES	VAL 0190
NOVALICHES	CAS 0080
NOVELDA	ALI 0086
NOVELE	VAL 0191
NUCIA, LA	ALI 0087
NUESTRA SEÑORA DE JESUS	BAL 0064
NULES	CAS 0081
OLIVA	VAL 0192
OLOCAU	VAL 0193
OLOCAU DEL REY	CAS 0082
OLLERIA	VAL 0194
ONDA	CAS 0083
ONDARA	ALI 0088
ONIL	ALI 0089
ONTENIENTE	VAL 0195
ORBA	ALI 0090
ORCHETA	ALI 0091
ORIENT	BAL 0065
ORIHUELA	ALI 0092
OROPESA	CAS 0084
ORTELLS	CAS 0085
OTOS	VAL 0196
PAIPORTA	VAL 0197
PALANQUES	CAS 0086
PALMA	BAL 0066
PALMA DE GANDIA	VAL 0198
PALMERA	VAL 0199
PALOMAR	VAL 0200

DENOMINACION	REFERENCIA
PARCENT	ALI 0093
PATERNA	VAL 0201
PAVIAS	CAS 0087
PEDRALBA	VAL 0202
PEDREGUER	ALI 0094
PEGO	ALI 0095
PENAGUILA	ALI 0096
PENALVA	CAS 0088
PENISCOLA	CAS 0089
PETRA	BAL 0067
PETREL	ALI 0097
PETRES	VAL 0203
PICAÑA	VAL 0204
PICASENT	VAL 0205
PILES	VAL 0206
PINA	BAL 0068
PINA DE MONTALGRAO	CAS 0090
PINET	VAL 0207
PLANES	ALI 0098
POBLA DEL DUC	VAL 0208
POLINA DE JUCAR	VAL 0209
POLOP	ALI 0099
POLLENSA	BAL 0069
PORRERAS	BAL 0070
PORTELL DE MORELLA	CAS 0091
PORTOL	BAL 0071
POTRIES	VAL 0210
PUCHOL	VAL 0211
PUEBLA DE ARENOSO	CAS 0092
PUEBLA DE BENIFASAR	CAS 0093
PUEBLA DE FARNALS	VAL 0212
PUEBLA DE ROCAMORA	ALI 0100
PUEBLA DE SAN MIGUEL	VAL 0213
PUEBLA DE VALLBONA	VAL 0214
PUEBLA LARGA	VAL 0215
PUEBLA-TORNESA	CAS 0094
PUEBLA, LA	BAL 0072
PUEBLO NUEVO DE SAN RAFAEL	ALI 0101
PUIG	VAL 0216
PUIGPUNENT	BAL 0073
PUZOL	VAL 0217
QUESA	VAL 0218
RAFAL	ALI 0102
RAFELBUÑOL	VAL 0219
RAFELCOFER	VAL 0220
RAFELGUARAF	VAL 0221
RAFOL DE ALMUNIA	ALI 0103
RAFOL DE SALEM	VAL 0222
RANDA	BAL 0074
REAL DE GANDIA	VAL 0223
REAL DE MONTROY	VAL 0224
RECO, EL	BAL 0075
REDOVAN	ALI 0104
RELLEU	ALI 0105
REQUENA	VAL 0225
RIBARROJA DEL TURIA	VAL 0226
RIBESALBES	CAS 0095
RIOLA	VAL 0227
ROCAFORT	VAL 0228
ROJALES	ALI 0106
ROSELL	CAS 0096
ROTGLA Y CORBERA	VAL 0229
ROTOVA	VAL 0230
RUBAU	VAL 0231
RUBERTS	BAL 0076
RUGAT	VAL 0232
SACAÑET	CAS 0097
SAGRA	ALI 0107
SAGUNTO	VAL 0233
SALEM	VAL 0234
SALINAS	ALI 0108
SALINAS, LAS	BAL 0077
SALSADELLA	CAS 0098
SAN AGUSTIN	BAL 0078
SAN ANTONIO ABAD	BAL 0079
SAN CARLOS	BAL 0080
SAN CLEMENTE	BAL 0081
SAN CRISTOBAL	BAL 0082
SAN FELIPE NERI	ALI 0109
SAN FULGENCIO	ALI 0110
SAN JORGE	CAS 0099
SAN JOSE	BAL 0083
SAN JUAN	BAL 0084
SAN JUAN DE ALICANTE	ALI 0111
SAN JUAN DE ENOVA	VAL 0235
SAN LORENZO	BAL 0085
SAN LORENZO DEL CARDESSAR	BAL 0086
SAN LUIS	BAL 0087
SAN MATEO	CAS 0100
SAN MATEO	BAL 0088
SAN MIGUEL	BAL 0089
SAN RAFAEL	BAL 0090
SANCELLAS	BAL 0091
SANET	ALI 0112
SANETS Y NEGRALS	ALI 0113
SANTA CATALINA	BAL 0092
SANTA COLOMA	VAL 0236
SANTA EUGENIA	BAL 0093
SANTA EULALIA DEL RIO	BAL 0094
SANTA GERTRUDIS	BAL 0095
SANTA INES	BAL 0096
SANTA MARGARITA	BAL 0097
SANTA MARIA DEL CAMI	BAL 0098
SANTANY	BAL 0099
SANZ	VAL 0237
SARAÑANA	CAS 0101
SARGA	ALI 0114
SARRATELLA	CAS 0102
SAX	ALI 0115
SEDAVI	VAL 0238
SEGORBE	CAS 0103
SELA Y MIRARROSA	ALI 0116
SELVA	BAL 0100
SELLA	ALI 0117
SELLENT	VAL 0239
SEMPERE	VAL 0240
SENIJA	ALI 0118
SEÑERA	VAL 0241
SERRA	VAL 0242
SIERRA-ENGARCERAN	CAS 0104
SIETE AGUAS	VAL 0243
SILLA	VAL 0244
SIMAT DE VALDIGNA	VAL 0245
SINARCAS	VAL 0246
SINEU	BAL 0101
SOLLANA	VAL 0247
SOLLER	BAL 0102
SON GALIANA (a)	BAL 0103
SON SEGUI	BAL 0104
SON SERVERA	BAL 0105
SON SURER (a)	BAL 0106
SONEJA	CAS 0105
SORIO	VAL 0248
SOT DE CHERA	VAL 0249
SOT DE FERRER	CAS 0106
SUECA	VAL 0250
SUERAS	CAS 0107
SUMACARCEL	VAL 0251
TABERNES BLANQUES	VAL 0252
TABERNES DE VALLDIGNA	VAL 0253
TALES	CAS 0108
TARBENA	ALI 0119
TERESA	CAS 0109
TERESA DE COFRENTES	VAL 0254
TERRATEIG	VAL 0255
TEULADA	ALI 0120
TIBI	ALI 0121
TIRIG	CAS 0110
TITAGUAS	VAL 0256
TODOLELLA	CAS 0111
TOGA	CAS 0112
TOLLOS	ALI 0122
TORMOS	ALI 0123
TORMO, EL	CAS 0113
TORO, EL	CAS 0114
TORRALBA DEL PINAR	CAS 0115
TORRE BAJA	VAL 0257
TORRE CERDA	VAL 0258
TORRE DE EMBESORA	CAS 0116
TORRE DE ENDOMENECH	CAS 0117
TORRE LLORIS	VAL 0259
TORREALTA	VAL 0260
TORREBLANCA	CAS 0118
TORRECHIVA	CAS 0119
TORRELLA	VAL 0261
TORREMANZANAS	ALI 0124
TORRENT	VAL 0262
TORRENTE DE FENOLLET	VAL 0263
TORRES-TORRES	VAL 0264
TORRETA	VAL 0265
TOSALNOU	VAL 0266
TOUS	VAL 0267
TRAIGUERA	CAS 0120
TUEJAR	VAL 0268
TURBALLOS	ALI 0125
TURIS	VAL 0269
ULLARO	BAL 0107
USERAS	CAS 0121
UTIEL	VAL 0270
VALENCIA	VAL 027.
VALL DE ALMONACID	CAS 0122
VALL DE EBO	ALI 0126
VALL DE GALLINERA	ALI 0127
VALL DE LAGUART	ALI 0128
VALL DE UXO	CAS 0123
VALL DEN MARCH	BAL 0108
VALLADA	VAL 0272
VALLANCA	VAL 0273
VALLAT	CAS 0124
VALLDEMOSA	BAL 0109
VALLES	VAL 0274
VALLIBONA	CAS 0125
VENTA DEL MORO	VAL 0275
VEO	CAS 0126
VILAFRANCA DE BONANY	BAL 0110
VILLACARLOS	BAL 0111
VILLAFAMES	CAS 0127
VILLAFRANCA DEL CID	CAS 0128
VILLAFRANQUEZA	ALI 0129
VILLAHERMOSA DEL RIO	CAS 0129
VILLAJOYOSA	ALI 0130
VILLALONGA	VAL 0276
VILLAMALUR	CAS 0130
VILLAMARCHANTE	VAL 0277
VILLANUEVA DE ALCOLEA	CAS 0131
VILLANUEVA DE CASTELLON	VAL 0278
VILLANUEVA DE VIVER	CAS 0132
VILLAR DE CANES	CAS 0133
VILLAR DEL ARZOBISPO	VAL 0279
VILLARGORDO DEL CABRIEL	VAL 0280
VILLARREAL DE LOS INFANTES	CAS 0134
VILLATORCAS	CAS 0135
VILLAVIEJA	CAS 0136
VILLENA	ALI 0131
VILLORES	CAS 0137
VINALESA	VAL 0281
VINAROZ	CAS 0138
VISELGA	VAL 0282
VISTA BELLA	VAL 0283
VISTABELLA DEL MAESTRAZGO	CAS 0139
VIVER	CAS 0140
YATOVA	VAL 0284
YESA, LA	VAL 0285
ZARRA	VAL 0286
ZORITA DEL MAESTRAZGO	CAS 0141
ZUCAINA	CAS 0142

COMUNIDAD VALENCIANA

DESCRIPCION SINOPTICA DE LA POBLACION

INDICADORES	UNIDAD	COMUNIDAD			PROVINCIAS		
		TOTAL	VARON	MUJER	ALICANTE	CASTELLON	VALENCIA
1 VEJEZ	°/₀₀	297	291	304	287	279	311
2 MASCULINIDAD	°/₀₀	506	* 516	**500	504	517	503
3 PROCREABILIDAD LEGITIMA ..	°/₀₀	-	-	606	624	659	576
4 SOLTERIA DEFINITIVA	°/₀₀	83	85	74	66	55	94
5 VIDUALIDAD	°/₀₀	127	88	162	122	117	133
6 VIDA EN COLECTIVIDAD	°/₀₀	14	21	8	9	9	20
7 EDAD MEDIA	Años	27,9	27,7	28,1	27,6	27,3	28,4
8 FELIGRESIA MEDIA	Personas	1.647	839	808	2.030	1.255	1.605

* Masculinidad infantil (< 7 años)
** Masculinidad senil (> 50 años)

CARACTERISTICA DE LA POBLACION	INDICADOR	ADAPTACION A LOS DATOS DEL CENSO
VEJEZ	$a = \frac{\text{ancianos}}{\text{ancianos + jóvenes}}$	ancianos = mayores de 50 años jóvenes = menores de 16 años recorrido (0;1)
MASCULINIDAD	$m = \frac{\text{varones}}{\text{población total}}$	recorrido (0;1)
PROCREABILIDAD LEGITIMA	$p = \frac{\text{(casadas en edad de procrear)}}{\text{(mujeres en edad de procrear)}}$	edad de procrear: entre 16 y 40 años. recorrido (0;1)
SOLTERIA DEFINITIVA	$s = \frac{\text{(solteros en edad de difícil casamiento)}}{\text{(personas de esa misma edad)}}$	soltero = célibe seglar Edad de difícil casamiento: varones mayores de 50 años mujeres mayores de 40 años recorrido (0;1)
VIDUALIDAD	$v = \frac{\text{viudos}}{\text{casados + viudos}}$	recorrido (0;1)
VIDA EN COLECTIVIDAD	$c = \frac{\text{personas que residen en viviendas colectivas}}{\text{total de personas}}$	recorrido (0;1)
EDAD MEDIA	Como edad de cada intervalo de edades, se ha tomado la marca de clase y en el último (mayores de 50 años) se toman 65 años.	
FELIGRESIA MEDIA	Personas por parroquia. Se han tomado como número de parroquias el número de párrocos (curas).	

I. ENTIDADES SINGULARES

CONCEPTOS	TOTAL	CIUDADES	VILLAS	ALDEAS	LUGARES	OTROS
CIFRAS ABSOLUTAS						
1787.....	559	10	159	9	380	1
1981.....	1.316	47	230	114	280	645
CIFRAS RELATIVAS %						
1787.....	100	1,79	28,44	1,61	67,98	0,18
1981.....	100	3,57	17,48	8,66	21,28	49,01
INCREMENTO RELATIVO						
EN %	135,42	370,00	44,65	1.166,67	-26,32	644,00

II. POBLACION SEGUN TIPO DE VIVIENDA

CONCEPTOS	TOTAL			EN VIVIENDAS FAMILIARES			EN VIVIENDAS COLECTIVAS		
	SUMA	VARONES	MUJERES	SUMA	VARONES	MUJERES	SUMA	VARONES	MUJERES
CIFRAS ABSOLUTAS									
1787.....	810.520	412.874	397.646	798.950	404.400	394.550	11.570	8.474	3.096
1981.....	3.646.870	1.787.756	1.859.114	3.630.041	1.781.375	1.848.666	16.829	6.381	10.448
CIFRAS RELATIVAS %									
A) Respecto a la Población Total									
1787.....	100	50,94	49,06	98,57	49,89	48,68	1,43	1,05	0,38
1981.....	100	49,02	50,98	99,54	48,85	50,69	0,46	0,17	0,29
B) Respecto al tipo de Vivienda									
1787.....	100	50,94	49,06	100	50,62	49,38	100	73,24	26,76
1981.....	100	49,02	50,98	100	49,07	50,93	100	37,92	62,08
INCREMENTO RELATIVO									
EN %	349,94	333,00	367,53	354,35	340,50	368,55	45,45	-24,70	237,46
TASA ANUAL EN % ...	0,78	0,76	0,80	0,78	0,77	0,80	0,19	-0,15	0,63

III. POBLACION POR INTENDENCIAS

INTENDENCIAS	TOTAL			EN VIVIENDAS FAMILIARES			EN VIVIENDAS COLECTIVAS		
	SUMA	VARONES	MUJERES	SUMA	VARONES	MUJERES	SUMA	VARONES	MUJERES
VALENCIA	784.292	399.625	384.667	772.957	391.330	381.627	11.335	8.295	3.040
CUENCA	16.997	8.709	8.288	16.849	8.588	8.261	148	121	27
MURCIA	9.231	4.540	4.691	9.144	4.482	4.662	87	58	29

IV. POBLACION QUE HABITA EN VIVIENDAS FAMILIARES

A) CLASIFICACION POR ESTADO CIVIL, EDAD Y SEXO

GRUPOS DE EDADES Años	CIFRAS ABSOLUTAS						CIFRAS RELATIVAS Población por cada 10.000 habitantes					
	CENSO DE 1787			CENSO DE 1981			CENSO DE 1787			CENSO DE 1981		
	TOTAL	VARONES	MUJERES	TOTAL	VARONES	MUJERES	TOTAL	VARONES	MUJERES	TOTAL	VARONES	MUJERES
TOTAL	**798.950**	**404.400**	**394.550**	**3646.870**	**1787.756**	**1859.114**	**10.000**	**5.062**	**4.938**	**10.000**	**4.902**	**5.098**
< 7	146.949	75.770	71.179	443.470	228.861	214.609	1.839	947	892	1.217	628	589
7 a 16	143.231	73.922	69.309	570.742	293.444	277.298	1.792	925	867	1.564	803	761
16 a 25	125.736	62.398	63.338	523.980	262.299	261.681	1.574	781	793	1.437	720	717
25 a 40	170.541	86.069	84.472	703.930	351.800	352.130	2.135	1.078	1.057	1.931	965	966
40 a 50	89.691	44.835	44.856	424.886	210.373	214.513	1.122	561	561	1.165	577	588
> 50	122.802	61.406	61.396	979.862	440.979	538.883	1.538	770	768	2.686	1.209	1.477
SOLTEROS	**428.713**	**226.847**	**201.866**	**1658.972**	**862.532**	**796.440**	**5.366**	**2.839**	**2.527**	**4.549**	**2.365**	**2.184**
< 7	146.949	75.770	71.179	443.470	228.861	214.609	1.839	947	892	1.217	628	589
7 a 16	142.713	73.726	68.987	569.018	292.573	276.445	1.786	923	863	1.560	801	759
16 a 25	93.810	50.536	43.274	430.327	235.044	195.283	1.175	633	542	1.180	645	535
25 a 40	27.735	17.126	10.609	104.662	63.775	40.887	347	214	133	287	175	112
40 a 50	8.068	4.441	3.627	31.149	16.093	15.056	101	56	45	85	44	41
> 50	9.438	5.248	4.190	80.346	26.186	54.160	118	66	52	220	72	148
CASADOS	**323.381**	**161.991**	**161.390**	**1766.038**	**882.016**	**884.022**	**4.048**	**2.028**	**2.020**	**4.843**	**2.419**	**2.424**
< 7	-	-	-	-	-	-	-	-	-	-	-	-
7 a 16	490	186	304	1.662	853	809	6	2	4	4	2	2
16 a 25	31.215	11.585	19.630	92.871	26.979	65.892	391	145	246	255	74	181
25 a 40	136.974	66.958	70.016	594.678	287.058	307.620	1.715	839	876	1.631	787	844
40 a 50	73.315	37.889	35.426	383.944	192.522	191.422	917	474	443	1.053	528	525
> 50	81.387	45.373	36.014	692.883	374.604	318.279	1.019	568	451	1.900	1.028	872
VIUDOS	**46.856**	**15.562**	**31.294**	**221.860**	**43.208**	**178.652**	**586**	**195**	**391**	**608**	**118**	**490**
< 7	-	-	-	-	-	-	-	-	-	-	-	-
7 a 16	28	10	18	62	18	44	0	0	0	0	0	0
16 a 25	711	277	434	782	276	506	8	3	5	2	1	1
25 a 40	5.832	1.985	3.847	4.590	967	3.623	73	25	48	13	3	10
40 a 50	8.308	2.505	5.803	9.793	1.758	8.035	104	31	73	27	5	22
> 50	31.977	10.785	21.192	206.633	40.189	166.444	401	136	265	566	109	457

B) CLASIFICACION POR OCUPACIONES

PROFESIONES	CIFRAS ABSOLUTAS	CIFRAS RELATIVAS Por cada 10.000	
		Habitantes	Varones Mayores de 16 años
CURAS	492	12	39
BENEFICIADOS	1.762	45	139
TENIENTES DE CURA	260	7	20
SACRISTANES	425	11	33
ACOLITOS	380	10	30
ORD.TITULO PATRIMONIO..	245	6	19
ORD. DE MENORES	190	5	15
HIDALGOS	1.210	31	95
ABOGADOS	808	20	63
ESCRIBANOS	793	20	62
ESTUDIANTES	5.637	143	442
LABRADORES	85.737	2.171	6.721

PROFESIONES	CIFRAS ABSOLUTAS	CIFRAS RELATIVAS Por cada 10.000	
		Habitantes	Varones Mayores de 16 años
JORNALEROS	78.387	1.985	6.145
COMERCIANTES	2.864	72	225
FABRICANTES	7.483	189	587
ARTESANOS	23.701	600	1.858
CRIADOS	19.483	493	1.527
EMPLEADOS SUELDO REAL..	1.321	33	104
FUERO MILITAR	4.549	115	357
DEPEND. INQUISICION ...	306	8	24
SINDICOS ORD. RELIG. ..	134	3	11
DEPENDIENTES CRUZADA ..	146	4	11
DEMANDANTES	953	24	75
OTROS	552	14	43

V. POBLACION QUE HABITA EN VIVIENDAS COLECTIVAS.

COMUNIDADES RELIGIOSAS		OTROS CENTROS	
COMUNIDAD	CENSO 1787 Personas	CENTRO	CENSO 1787 Personas
TOTAL	8.031	TOTAL	3.539
VARONES	6.212	VARONES	2.262
MUJERES	1.819	MUJERES	1.277
CONVENTOS DE FRAILES		**HOSPITALES**	
PROFESOS	3.315	CAPELLANES ...	52
NOVICIOS	227	EMPLEADOS	57
LEGOS	933	FACULTATIVOS .	93
DONADOS	786	SIRVIENTES . v	127
		SIRVIENTES . m	1
CRIADOS	659	ENFERMOS	345
NIÑOS	69	ENFERMAS	247
OTROS	-	LOCOS	58
		LOCAS	63
		EXPOSITOS	48
		EXPOSITAS	47
CONVENTOS DE MONJAS		OTROS v	143
		OTROS ..... m	2
PROFESAS	1.607	**HOSPICIOS**	
NOVICIAS	80	CAPELLANES ...	8
SRAS.SEGLARES.	36	EMPLEADOS	40
NIÑAS	2	SIRVIENTES ...	22
CRIADAS	51	HOMBRES	408
DONADOS	79	MUJERES	490
CRIADOS	88	NIÑOS	53
OTROS: Varones	48	NIÑAS	69
Mujeres	11	OTROS v	4
		OTROS ..... m	3
OTRAS CASAS DE RELIGION		**CASAS DE EXPOSITOS**	
TITULARES:		EMPLEADOS	2
Varones ...		NIÑOS	34
Mujeres ...		NIÑAS	38
OTROS:		OTROS v	1
Varones ...		OTROS ..... m	3
Mujeres ...			

COLEGIOS Y SEMINARIOS

	Var	Muj
DIRECTIVOS...	50	1
PROFESORADO...	103	17
ALUMNOS	399	66
SERVICIO	95	16
OTROS	108	-

CASAS DE RECLUSION

DIRECTIVOS ...	2	4
RECLUSOS	-	187
NIÑOS	5	15
SERVICIO	2	-

PIRAMIDE DE EDADES

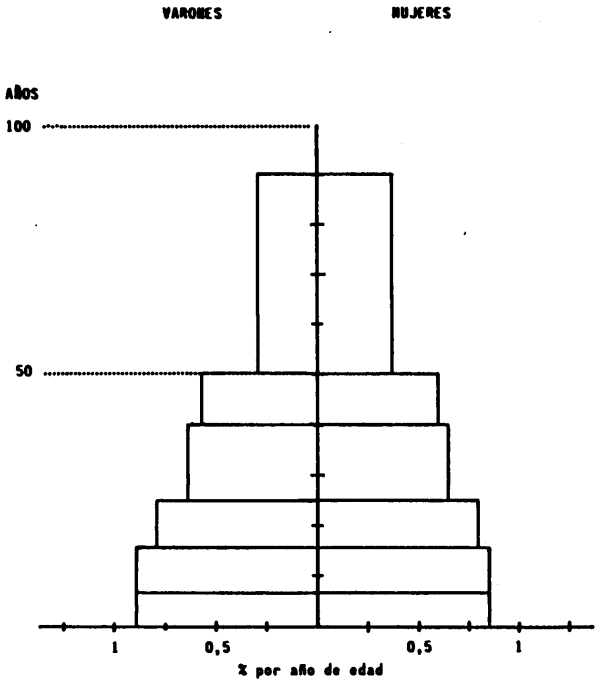

1787

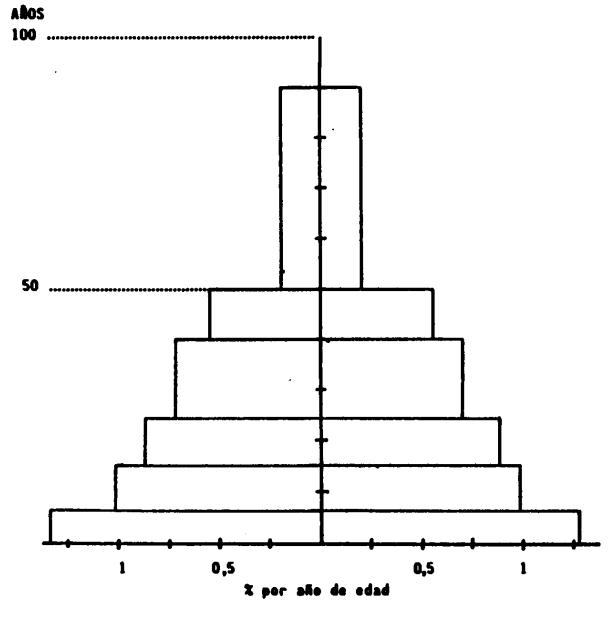

1981

VI. EVOLUCION DEMOGRAFICA DESDE 1787

CONCEPTOS	CENSOS							
	1-1-1787	31-12-1857	31-12-1887	31-12-1910	31-12-1930	31-12-1950	31-12-1970	1-1-1987
POBLACION:								
Total	810.520	1.246.485	1.460.238	1.733.282	1.914.546	2.309.254	3.078.095	3.745.356
Varones	412.874	620.667	726.862	862.857	942.571	1.104.394	1.501.943	1.836.523
Mujeres	397.646	625.818	733.376	870.425	971.975	1.204.860	1.576.152	1.908.833
INCREMENTOS INTERCENSALES								
Años		71	30	23	20	20	20	16
a) RELATIVOS								
Total		53,7883	17,1485	18,6986	10,4578	20,6163	33,2939	21,6777
Varones		50,3284	17,1098	18,7099	9,2384	17,1683	35,9970	22,2765
Mujeres		57,3807	17,1868	18,6874	11,6667	23,9600	30,8162	21,1072
b) TASAS ANUALES								
Total		0,6080	0,5290	0,7481	0,4986	0,9416	1,4473	1,2338
Varones		0,5758	0,5279	0,7485	0,4428	0,7954	1,5492	1,2649
Mujeres		0,6408	0,5301	0,7476	0,5533	1,0797	1,3522	1,2041
INCREMENTOS SECULARES								
Años			101			99		
a) RELATIVOS								
Total			80,1606			156,4896		
Varones			76,0494			152,6646		
Mujeres			84,4294			160,2803		
b) TASAS ANUALES								
Total			0,5846			0,9560		
Varones			0,5616			0,9407		
Mujeres			0,6079			0,9709		
INCREMENTOS BISECULARES								
Años					200			
a) RELATIVOS								
Total					362,0930			
Varones					344,8144			
Mujeres					380,0332			
b) TASAS ANUALES								
Total					0,7682			
Varones					0,7490			
Mujeres					0,7874			

NOTAS:

* Extrapolando linealmente los datos del Censo de 1981 y el Padrón de 1986, podemos suponer que a primeros de 1987 la población ascenderá a la cifra expuesta en la última columna.
* Todos los incrementos y las tasas anuales van expresadas en porcentaje.
* Denominamos tasa anual a la proporción fija que cada año debería crecer la población para que, partiendo de la población inicial, al cabo del período considerado alcance la que realmente tiene al final de dicho período.
* El Censo de 1787 (Floridablanca) se realizó en fechas distintas para cada pueblo oscilando entre los últimos meses de 1786 y los primeros de 1787. Tomamos convencionalmente como fecha de referencia la del 1-1-1787.

VII. PUEBLOS SEGUN SU JURISDICCION Y NUMERO DE CENTROS COLECTIVOS POR PROVINCIAS

COMUNIDAD / PROVINCIA	PUEBLOS SEGUN SU JURISDICCION							CENTROS COLECTIVOS					
	TOTAL	REALENGO	SEÑORIOS				NO CONSTA	RELIGIOSOS			SANITARIOS	BENEFICOS	OTROS
			SS	SE	OM	S		FRAILES	MONJAS	BEATERIOS			
COMUNIDAD VALENCIANA	559	88	392	36	40	-	3	166	54	3	44	8	21
ALICANTE	131	24	98	3	5	-	1	42	13	1	15	4	4
CASTELLON	142	21	81	14	24	-	2	36	8	1	10	2	2
VALENCIA	286	43	213	19	11	-	-	88	33	1	19	2	15

VIII. EVOLUCION DEMOGRAFICA DE LAS PROVINCIAS

(T.A.C.T.= TASA ANUAL DE CRECIMIENTO DEL TOTAL)

PROVINCIA / CONCEPTOS	CENSOS							
	1-1-1787	31-12-1857	31-12-1887	31-12-1910	31-12-1930	31-12-1950	31-12-1970	1-1-1987
ALICANTE								
TOTAL	252.003	378.958	436.500	512.634	553.669	634.632	922.027	1.227.326
VARONES	127.472	185.296	215.904	253.666	272.113	304.629	450.990	603.042
MUJERES	124.531	193.662	220.596	258.968	281.556	330.003	471.037	624.284
T.A.C.T.								
INTERCENSALES.	0,5763	0,4723	0,7015	0,38577	0,68472	1,8852	1,8037	
SECULARES	← 0,5454 →		← 1,0497 →					
BISECULARES ..	← 0,79472 →							
CASTELLON								
TOTAL	155.719	260.919	292.822	334.181	317.899	330.257	386.516	437.281
VARONES	80.865	129.606	146.760	166.803	157.363	160.312	189.866	216.203
MUJERES	74.854	131.313	146.062	167.378	160.536	169.945	196.650	221.078
T.A.C.T.								
INTERCENSALES.	0,7296	0,3853	0,5761	-0,2494	0,1909	0,7896	0,77425	
SECULARES	← 0,6272 →		← 0,4059 →					
BISECULARES ..	← 0,5176 →							
VALENCIA								
TOTAL	402.798	606.608	730.916	886.467	1.042.978	1.344.365	1.769.552	2.080.749
VARONES	204.537	305.765	364.198	442.388	513.095	639.453	861.087	1.017.278
MUJERES	198.261	300.843	366.718	444.079	529.883	704.912	908.465	1.063.471
T.A.C.T.								
INTERCENSALES.	0,5784	0,6233	0,8424	0,8163	1,2773	1,3835	1,0177	
SECULARES	← 0,5917 →		← 1,06236 →					
BISECULARES ..	← 0,8244 →							

BALEARES

INDICADORES	UNIDAD	COMUNIDAD		
		TOTAL	VARONES	MUJERES
1 VEJEZ	°/oo	300	281	318
2 MASCULINIDAD	°/oo	503	* 510	** 469
3 PROCREABILIDAD LEGITIMA	°/oo	-	-	555
4 SOLTERIA DEFINITIVA ...	°/oo	130	147	121
5 VIDUALIDAD	°/oo	178	100	245
6 VIDA EN COLECTIVIDAD ..	°/oo	16	20	13
7 EDAD MEDIA	Años	28,2	27,6	28,8
8 FELIGRESIA MEDIA	Personas	2.798	1.406	1.392

* Masculinidad infantil (<7 años)
** Masculinidad senil (>50 años)

CARACTERISTICA DE LA POBLACION	INDICADOR	ADAPTACION A LOS DATOS DEL CENSO
VEJEZ	$a = \frac{\text{ancianos}}{\text{ancianos + jóvenes}}$	ancianos = mayores de 50 años jóvenes = menores de 16 años recorrido (0;1)
MASCULINIDAD	$m = \frac{\text{varones}}{\text{población total}}$	recorrido (0;1)
PROCREABILIDAD LEGITIMA	$p = \frac{\text{(casadas en edad de procrear)}}{\text{(mujeres en edad de procrear)}}$	edad de procrear: entre 16 y 40 años. recorrido (0;1)
SOLTERIA DEFINITIVA	$s = \frac{\text{(solteros en edad de difícil casamiento)}}{\text{(personas de esa misma edad)}}$	soltero = célibe seglar Edad de difícil casamiento: varones mayores de 50 años mujeres mayores de 40 años recorrido (0;1)
VIDUALIDAD	$v = \frac{\text{viudos}}{\text{casados + viudos}}$	recorrido (0;1)
VIDA EN COLECTIVIDAD	$c = \frac{\text{personas que residen en viviendas colectivas}}{\text{total de personas}}$	recorrido (0;1)
EDAD MEDIA	Como edad de cada intervalo de edades, se ha tomado la marca de clase y en el último (mayores de 50 años) se toman 65 años.	
FELIGRESIA MEDIA	Personas por parroquia. Se han tomado como número de parroquias el número de párrocos (curas).	

I. ENTIDADES SINGULARES

CONCEPTOS	TOTAL	CIUDADES	VILLAS	ALDEAS	LUGARES	OTROS
CIFRAS ABSOLUTAS						
1787.....	111	3	36	19	31	22
1981.....	264	11	50	28	14	161
CIFRAS RELATIVAS %						
1787.....	100	2,73	32,73	17,27	28,18	19,09
1981.....	100	4,17	18,94	10,61	5,30	60,98
INCREMENTO RELATIVO EN %	140,00	266,67	38,89	47,37	-54,84	666,67

II. POBLACION SEGUN TIPO DE VIVIENDA

CONCEPTOS	TOTAL			EN VIVIENDAS FAMILIARES			EN VIVIENDAS COLECTIVAS		
	SUMA	VARONES	MUJERES	SUMA	VARONES	MUJERES	SUMA	VARONES	MUJERES
CIFRAS ABSOLUTAS									
1787.....	179.066	89.983	89.083	176.143	88.197	87.946	2.923	1.786	1.137
1981.....	655.945	323.417	332.528	649.176	320.285	328.891	6.769	3.132	3.637
CIFRAS RELATIVAS %									
A) Respecto a la Población Total									
1787.....	100	50,25	49,75	98,37	49,25	49,12	1,63	1,00	0,63
1981.....	100	49,31	50,69	98,97	48,83	50,14	1,03	0,48	0,55
B) Respecto al tipo de Vivienda									
1787.....	100	50,25	49,75	100	50,07	49,93	100	61,10	38,90
1981.....	100	49,31	50,69	100	49,34	50,66	100	46,27	53,73
INCREMENTO RELATIVO EN %	266,31	259,42	273,28	268,55	263,15	273,97	131,58	0,75	219,88
TASA ANUAL EN % ...	0,67	0,66	0,68	0,67	0,66	0,68	0,43	0,29	0,60

III. POBLACION POR INTENDENCIAS

INTENDENCIAS	TOTAL			EN VIVIENDAS FAMILIARES			EN VIVIENDAS COLECTIVAS		
	SUMA	VARONES	MUJERES	SUMA	VARONES	MUJERES	SUMA	VARONES	MUJERES
REINO DE MALLORCA	179.066	89.983	89.083	176.143	88.197	87.946	2.923	1.786	1.137

IV. POBLACION QUE HABITA EN VIVIENDAS FAMILIARES

A) CLASIFICACION POR ESTADO CIVIL, EDAD Y SEXO

GRUPOS DE EDADES Años	CIFRAS ABSOLUTAS						CIFRAS RELATIVAS Población por cada 10.000 habitantes					
	CENSO DE 1787			CENSO DE 1981			CENSO DE 1787			CENSO DE 1981		
	TOTAL	VARONES	MUJERES	TOTAL	VARONES	MUJERES	TOTAL	VARONES	MUJERES	TOTAL	VARONES	MUJERES
TOTAL	**176.143**	**88.197**	**87.946**	**655.945**	**323.417**	**332.528**	**10.000**	**5.007**	**4.993**	**10.000**	**4.931**	**5.069**
< 7	29.141	14.858	14.283	72.848	37.320	35.528	1.654	843	811	1.111	569	542
7 a 16	32.200	16.625	15.575	98.760	50.896	47.864	1.829	944	885	1.505	776	729
16 a 25	29.920	15.219	14.701	85.099	43.232	41.867	1.699	864	835	1.298	659	639
25 a 40	36.946	18.536	18.410	134.167	67.532	66.635	2.098	1.053	1.045	2.046	1.030	1.016
40 a 50	21.676	10.643	11.033	75.641	38.205	37.436	1.230	604	626	1.153	583	570
> 50	26.260	12.316	13.944	189.430	86.232	103.198	1.490	699	791	2.887	1.314	1.573
SOLTEROS	**98.364**	**52.680**	**45.684**	**290.308**	**153.475**	**136.833**	**5.585**	**2.991**	**2.594**	**4.426**	**2.340**	**2.086**
< 7	29.141	14.858	14.283	72.848	37.320	35.528	1.654	843	811	1.111	569	542
7 a 16	32.131	16.606	15.525	98.293	50.677	47.616	1.825	943	882	1.498	773	725
16 a 25	21.734	11.996	9.738	66.162	37.528	28.634	1.234	681	553	1.009	572	437
25 a 40	8.671	5.561	3.110	24.058	15.214	8.844	493	316	177	367	232	135
40 a 50	3.280	1.845	1.435	7.993	4.756	3.237	186	105	81	122	73	49
> 50	3.407	1.814	1.593	20.954	7.980	12.974	193	103	90	319	121	198
CASADOS	**63.902**	**31.982**	**31.920**	**324.191**	**161.830**	**162.361**	**3.627**	**1.815**	**1.812**	**4.942**	**2.467**	**2.475**
< 7	-	-	-	-	-	-	-	-	-	-	-	-
7 a 16	69	19	50	450	219	231	4	1	3	7	3	4
16 a 25	7.850	3.136	4.714	18.806	5.645	13.161	446	178	268	287	86	201
25 a 40	26.054	12.384	13.670	109.037	52.031	57.006	1.478	703	775	1.663	794	869
40 a 50	15.492	8.111	7.381	65.813	33.146	32.667	879	460	419	1.003	505	498
> 50	14.437	8.332	6.105	130.085	70.789	59.296	820	473	347	1.982	1.079	903
VIUDOS	**13.877**	**3.535**	**10.342**	**41.446**	**8.112**	**33.334**	**788**	**201**	**587**	**632**	**124**	**508**
< 7	-	-	-	-	-	-	-	-	-	-	-	-
7 a 16	-	-	-	17	-	17	-	-	-	-	-	0
16 a 25	336	87	249	131	59	72	19	5	14	2	1	1
25 a 40	2.221	591	1.630	1.072	287	785	127	34	93	16	4	12
40 a 50	2.904	687	2.217	1.835	303	1.532	165	39	126	28	5	23
> 50	8.416	2.170	6.246	38.391	7.463	30.928	477	123	354	586	114	472

B) CLASIFICACION POR OCUPACIONES

PROFESIONES	CIFRAS ABSOLUTAS	CIFRAS RELATIVAS Por cada 10.000		PROFESIONES	CIFRAS ABSOLUTAS	CIFRAS RELATIVAS Por cada 10.000	
		Habitantes	Varones Mayores de 16 años			Habitantes	Varones Mayores de 16 años
CURAS	64	3,63	11,28	JORNALEROS	21.133	1.220,55	3.790,53
BENEFICIADOS	738	42,62	132,37	COMERCIANTES	558	32,23	100,09
TENIENTES DE CURA	108	6,24	19,38	FABRICANTES	2.051	118,46	367,89
SACRISTANES	123	7,10	22,05	ARTESANOS	7.046	406,95	1.263,82
ACOLITOS	90	5,20	16,14	CRIADOS	4.518	260,94	810,37
ORD.TITULO PATRIMONIO..	370	21,37	66,37	EMPLEADOS SUELDO REAL..	2.733	157,85	490,22
ORD. DE MENORES	75	4,33	13,45	FUERO MILITAR	8.576	495,31	1.528,33
HIDALGOS	648	37,43	116,24	DEPEND. INQUISICION ...	104	6,18	19,19
ABOGADOS	134	7,74	24,04	SINDICOS ORD. RELIG. ..	14	0,81	2,52
ESCRIBANOS	179	10,34	32,11	DEPENDIENTES CRUZADA ..	106	6,12	19,01
ESTUDIANTES	2.548	117,16	457,02	DEMANDANTES	560	32,34	100,43
LABRADORES	11.096	640,86	1.990,25	OTROS	7	0,40	1,24

V. POBLACION QUE HABITA EN VIVIENDAS COLECTIVAS.

COMUNIDADES RELIGIOSAS	
COMUNIDAD	CENSO 1787 Personas
T O T A L	1.984
VARONES	1.312
MUJERES	672
CONVENTOS DE FRAILES	
PROFESOS	753
NOVICIOS	44
LEGOS	205
DONADOS	80
CRIADOS	105
NIÑOS	80
OTROS	-
CONVENTOS DE MONJAS	
PROFESAS	579
NOVICIAS	54
SRAS.SEGLARES.	12
NIÑAS	-
CRIADAS	17
DONADOS	24
CRIADOS	9
OTROS: Varones	-
Mujeres	-
OTRAS CASAS DE RELIGION	
TITULARES:	
Varones	12
Mujeres	6
OTROS:	
Varones	-
Mujeres	4

OTROS CENTROS	
CENTRO	CENSO 1787 Personas
T O T A L	939
VARONES	474
MUJERES	465
HOSPITALES	
CAPELLANES ...	14
EMPLEADOS	38
FACULTATIVOS .	18
SIRVIENTES ...	31
ENFERMOS	118
ENFERMAS	55
LOCOS	4
LOCAS	3
EXPOSITOS	70
EXPOSITAS	96
OTROS ..(Muj).	11
HOSPICIOS	
CAPELLANES ...	2
EMPLEADOS	3
SIRVIENTES ...	8
HOMBRES	75
MUJERES	181
NIÑOS	24
NIÑAS	34
OTROS	-

COLEGIOS

	Var	Muj
RECTORES.....	3	1
COLEGIALES...	25	18
PENSIONISTAS.	31	-
CRIADOS	10	-

CASAS DE ARREPENTIDAS Y DE HUERFANOS

PRIORAS	2
MUJERES	64

PIRAMIDE DE EDADES

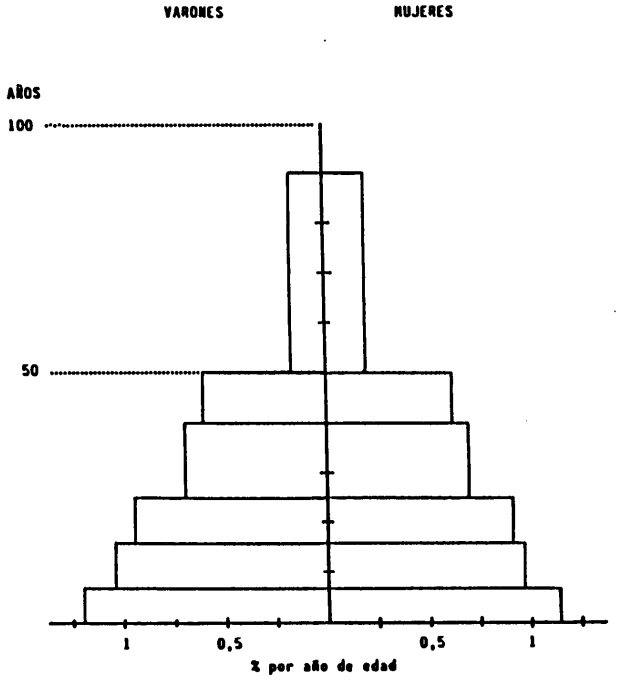

1787

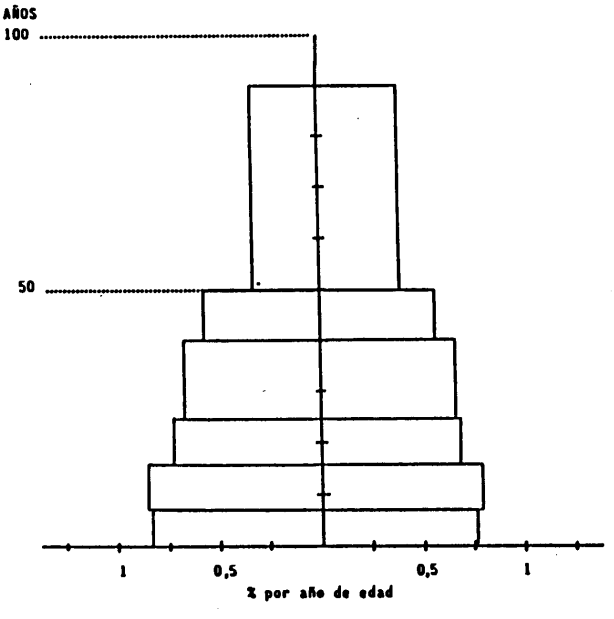

1981

VI. EVOLUCION DEMOGRAFICA DESDE 1787

CONCEPTOS	CENSOS							
	1-1-1787	31-12-1857	31-12-1887	31-12-1910	31-12-1930	31-12-1950	31-12-1970	1-1-1987
POBLACION:								
Total	179.066	262.893	313.982	335.850	375.199	419.628	532.946	684.620
Varones	89.983	128.237	154.733	170.759	184.787	201.448	261.978	337.013
Mujeres	89.083	134.656	159.249	165.091	190.412	218.180	270.968	347.607
INCREMENTOS INTERCENSALES								
Años		71	30	23	20	20	20	16
a) RELATIVOS								
Total		46,8135	19,4334	6,9647	11,7162	11,8414	27,0044	28,4595
Varones		42,5125	20,6617	10,3572	8,2151	9,0163	30,0475	28,6417
Mujeres		51,1579	18,2636	3,6684	15,3376	14,5831	24,1947	28,2834
b) TASAS ANUALES								
Total		0,5423	0,5937	0,2932	0,5555	0,5611	1,2024	1,5776
Varones		0,5002	0,6280	0,4294	0,3955	0,4326	1,3223	1,5866
Mujeres		0,5836	0,5607	0,1568	0,7160	0,6830	1,0893	1,5689
INCREMENTOS SECULARES								
Años		101				99		
a) RELATIVOS								
Total		75,3443				118,0443		
Varones		71,9580				117,8029		
Mujeres		78,7647				118,2789		
b) TASAS ANUALES								
Total		0,5576				0,7905		
Varones		0,5382				0,7894		
Mujeres		0,5768				0,7916		
INCREMENTOS BISECULARES								
Años				200				
a) RELATIVOS								
Total				282,3283				
Varones				274,5296				
Mujeres				290,2058				
b) TASAS ANUALES								
Total				0,6728				
Varones				0,6624				
Mujeres				0,6831				

NOTAS:

* Extrapolando linealmente los datos del Censo de 1981 y el Padrón de 1986, podemos suponer que a primeros de 1987 la población ascenderá a la cifra expuesta en la última columna.

* Todos los incrementos y las tasas anuales van expresadas en porcentaje.

* Denominamos tasa anual a la proporción fija que cada año debería crecer la población para que, partiendo de la población inicial, al cabo del período considerado alcance la que realmente tiene al final de dicho período.

* El Censo de 1787 (Floridablanca) se realizó en fechas distintas para cada pueblo oscilando entre los últimos meses de 1786 y los primeros de 1787. Tomamos convencionalmente como fecha de referencia la del 1-1-1787.

VII. PUEBLOS SEGUN SU JURISDICCION Y NUMERO DE CENTROS COLECTIVOS POR PROVINCIAS

COMUNIDAD PROVINCIA	PUEBLOS SEGUN SU JURISDICCION							CENTROS COLECTIVOS					
	TOTAL	REA-LENGO	SEÑORIOS				NO CONSTA	RELIGIOSOS			SANITA-RIOS	BENEFI-COS	OTROS
			SS	SE	OM	S		FRAILES	MONJAS	BEATERIOS			
BALEARES	114	104	5	4	-	-	1	38	16	5	10	2	5

SUPLEMENTO

(Erratas por omisión en el Tomo 3)

Provincia de SEGOVIA: Pueblos de San Ildefonso y Valsaín.

Provincia de GUADALAJARA: Sigüenza. (Colectivos)

ERRATA POR OMISION EN TOMO 3. Provincia de Segovia.

1. CARACTERISTICAS ADMINISTRATIVAS

NOMBRE ACTUAL	MUNICIPIO	NOMEN.I.	FOTOGRAMA I.N.E.
San Ildefonso o La Granja	Segovia 181	No figura	39.391
Valsaín	Segovia 181	No figura	39.392

2. POBLACION TOTAL, según tipo de alojamiento y sexo.

PUEBLO	TOTAL			VIV. FAMILIARES			COM.RELIG.			OTRAS		
	T	V	M	T	V	M	T	V	M	T	V	M
S.Ildefonso	4.056	2.103	1.953	4.012	2.065	1.947	–	–	–	44	38	6
Valsain	275	116	159	275	116	159	–	–	–	–	–	–

3. POBLACION. Por estado civil, edad y sexo.

Grupos de edad	San Ildefonso			Valsain			TOTAL		
	T	V	M	T	V	M	T	V	M
TOTAL	**4.012**	**2.065**	**1.947**	**275**	**116**	**159**	**4.287**	**2.181**	**2.106**
Hasta 7 años	644	355	289	42	18	24	686	373	313
De 7 a 16 años	686	382	304	51	21	30	737	403	334
De 16 a 25 "	673	292	381	48	19	29	721	311	410
De 25 a 40 "	957	509	448	62	34	28	1.019	543	476
De 40 a 50 "	472	237	235	28	12	16	500	249	251
De 50 arriba.	580	290	290	44	12	32	624	302	322
SOLTEROS	**2.105**	**1.178**	**927**	**152**	**68**	**84**	**2.257**	**1.246**	**1.011**
Hasta 7 años	644	355	289	42	18	24	686	373	313
De 7 a 16 años	686	382	304	51	21	30	737	403	334
De 16 a 25 "	507	245	262	42	19	23	549	264	285
De 25 a 40 "	198	144	54	7	6	1	205	150	55
De 40 a 50 "	46	36	10	4	2	2	50	38	12
De 50 arriba.	24	16	8	6	2	4	30	18	12
CASADOS	**1.613**	**814**	**799**	**89**	**42**	**47**	**1.702**	**856**	**846**
De 16 a 25 años	163	47	116	6	–	6	169	47	122
De 25 a 40 "	722	358	364	48	25	23	770	383	387
De 40 a 50 "	370	186	184	18	9	9	388	195	193
De 50 arriba.	358	223	135	17	8	9	375	231	144
VIUDOS	**294**	**73**	**221**	**34**	**6**	**28**	**328**	**79**	**249**
De 16 a 25 años	3	–	3	–	–	–	3	–	3
De 25 a 40 "	37	7	30	7	3	4	44	10	34
De 40 a 50 "	56	15	41	6	1	5	62	16	46
De 50 arriba	198	51	147	21	2	19	219	53	166

4. CLASIFICACION POR OCUPACIONES

PROFESION	S.Ildef.	Valsaín	Total	PROFESION	S.Ildef.	Valsaín	Total
Curas	1	1	2	Jornaleros	434	28	462
Beneficiados	41	–	41	Comerciantes	40	–	40
Tenientes de Cura	2	–	2	Fabricantes	–	–	–
Sacristanes	3	1	4	Artesanos	200	3	203
Acolitos	4	–	4	Criados	275	6	281
Ord. a Tít. Patrimonio	3	–	3	Emp. Sueldo del Rey	399	21	420
Ordenados de Menores	3	–	3	Con fuero militar	3	–	3
Hidalgos	–	–	–	Dependientes Inquisic.	1	–	1
Abogados	–	–	–	Síndicos Ord. Relig.	2	1	3
Escribanos	2	–	2	Dependientes Cruzada	–	–	–
Estudiantes	6	–	6	Demandantes	5	–	5
Labradores	–	–	–	Otros	–	–	–

6. CENTROS BENEFICOS Y SANITARIOS.

Pueblo: SAN ILDEFONSO
Hospital: San Fernando

Personas	Número
Capellanes	2
Empleados	12
Facultativos	2
Sirvientes	6
Enfermos	16
Enfermas	6

ERRATA POR OMISION EN TOMO 3. Provincia de Guadalajara.

SIGÜENZA. Población que habita en viviendas colectivas.

Comunidades Religiosas		Centros Benéficos		Otros Centros	
Conv."San Francisco"		**Hospital "San Mateo"**		**Colegio "San Antonio"**	
Profesos	30	Capellán	1	Profesos	20
Legos	3	Empleados	1	Donados	1
Donados	2	Facultativos	4	Estudiantes	4
		Sirvientes	2	Criados	5
		Enfermos	17		
Conv. "Santiago"		Enfermas	14	**Colegio de "Porta-Celi"**	
Profesas	19	Expósitos	15	Rector	1
Novicias	1	Expósitas	22	Colegiales	12
Donadas	2			Huésped	1
Criadas	1	**Hospicio "C.de Misericordia"**		Criados	5
Criado	1	Empleado	1		
		Sirviente	1	**Colegio "San Martín"**	
		Acogidos (v/m)	99	Rector	1
		Niños	62	Colegiales y estudiantes	4
		Niñas	189	Criadas	2
				Seminario "San Bartolomé"	
				Rector	1
				Estudiantes	12
				Criado	1
				Criadas	3

COMUNIDAD VALENCIANA

Provincia de CASTELLON

SUMARIO

PRESENTACION IX
REAL ORDEN DE EJECUCION DEL CENSO XI
INTRODUCCION XIX

COMUNIDAD VALENCIANA

Provincia de Castellón

Comentario 5.431
Facsímil del cuestionario de la Capital (Original Manuscrito).. 5.433
Relación de la abreviaturas utilizadas 5.437
Códigos de los Municipios actuales 5.438

TABLAS

I. TABLAS GENERALES:
1. Características administrativas de los pueblos 5.440
2. Población total según tipo de alojamiento y sexo 5.447

II. POBLACION QUE HABITA EN VIVIENDAS FAMILIARES:
3. Clasificación por estado civil, edad y sexo 5.449
4. Clasificación por ocupaciones 5.465

III. POBLACION QUE HABITA EN VIVIENDAS COLECTIVAS:
5. Comunidades Religiosas 5.473
6. Centros Benéficos y Sanitarios 5.477
7. Otros Centros 5.479

RESUMEN PROVINCIAL:

I. Entidades singulares 5.482
II. Población según tipo de vivienda 5.482
III. Población que habita en viviendas familiares 5.482
IV. Población que habita en viviendas colectivas 5.483

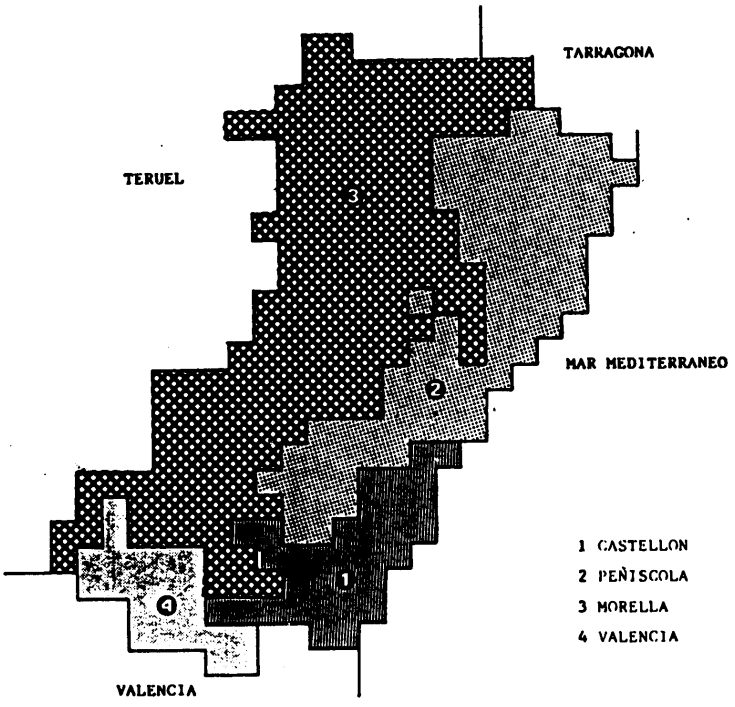

La más nórdica de las provincias levantinas y sin embargo centrada respecto a los paralelos que cubren la Península ya que los medianos de ambos territorios sólo se diferencian en escasamente 15' o sea unos 27 Km. Esta provincia compuesta por pueblos pertenecientes en su totalidad al antiguo Reino de Valencia e Intendencia de su mismo nombre contaba en 1787 con 155.719 habitantes de los cuales el 51,[illegible] eran varones. Al cabo de un siglo (censo de finales de 1887, o sea 101 años después), casi se duplicaron al sufrir un incremento del 88% que volvieron a incrementarse en la misma cifra absoluta, esto es casi se triplicaron, en el siglo siguiente pues a principios de 1987 debían existir alrededor de 437.281 según nos da una interpolación lineal entre el Censo de primeros de marzo de 1981 y el Padrón de 1.4.1986. Estos incrementos suponen un comportamiento en conjunto como si durante el primer siglo hubiese crecido a razón de un 0,6273% cada año, comparado con el anterior, y durante el segundo a razón del 0,4058% o bien en el período completo de los 200 años a una tasa constante del 0,5176% anual.

Como es habitual al comparar poblaciones de 1787 y 1987 la masculinidad se halla invertida. Antes había un exceso de 80 varones por cada 1.000 mujeres, hoy son las mujeres las que superan en número a los varones aunque de forma más moderada ya que por cada mil de éstos se cuentan 1.028 mujeres; esta diferencia de un sexo sobre el otro es mucho más exagerada entre la población censada como residente en viviendas colectivas que pasó de un exceso de 2.923 varones por cada mil mujeres a encontrarnos con que éstas últimas exceden actualmente en 667 a cada millar de varones.

En cifras relativas la población residente en viviendas colectivas ha bajado al pasar de ser el 0,86% al 0,52% habiendo descendido notablemente el número de varones, incluso en valor absoluto, y aumentado de forma importante las mujeres que se han quintuplicado en estos doscientos años.

Benicarló, Burriana, Castellón de la Plana, Morella, Vall de Uxó y Vinaroz son los seis pueblos que antes tenían categoría de villas y hoy son ciudades. Peñíscola y Segorve son las ciudades que han mantenido la calificación y Villarreal de los Infantes que pasó de ser un lugar a ser ciudad.

N.° 4.°

Pueblo de Castellon de la Plana.

Parroquia de Nuestra Señora de la Asuncion

Corregimiento de el mismo....

Intendencia de Valencia.

	SOLTEROS.		CASADOS.		VIUDOS.		Total de edades.
	Varones.	Hembras.	Varones.	Hembras.	Varones.	Hembras.	
Hasta 7 años.	1080	969.	.....	.....	.....	.....	2049
De 7 á 16.	1234.	985.	3	5	.....	.....	2224
De 16 á 25.	639.	532.	227.	476.	48.	7.	1899.
De 25 á 40.	238.	426.	1051.	1085.	62.	95.	2657.
De 40 á 50.	90.	64.	523.	454.	44.	129.	1304.
De 50 arriba.	99.	85.	566.	382.	460.	317.	1609.
Total.....	3377.	2758.	2370	2402	284	548.	14739.

Total de estados.... 6135 . 4772 . 832

Total general..... 14739.

Curas.....	4	Hidalgos.....	22	Empleados con sueldo del Rey.	24
Beneficiados.....	40	Abogados.....	42		
Tenientes de Cura....	2	Escribanos.....	46.	Con fuero militar	148
Sacristanes.....	2	Estudiantes.....	429	Dependientes de Inquisicion...	10
Acólitos.....	2	Labradores.....	1100		
Ordenados á Título de Patrimonio..	2	Jornaleros.....	1103	Síndicos de Órdenes Religiosas.	3
		Comerciantes.....	36		
		Fabricantes.....	67	Dependientes de Cruzada.....	2
		Artesanos.....	785		
Ordenados de menores.	6	Criados.....	229	Demandantes.....	4

Monasterio de ..... Orden de ..... con

Profesos.....
Novicios.....
Legos.....
Donados.....
Criados.....
Niños.....

Convento de Santo Tomás Orden de S.to Domingo con

Profesos.....7
Novicios.....
Legos.....3
Donados.....
Criados.....2
Niños.....

.....42...

Convento de Religiosas de S.ta Clara Franciscanas. .. con

Religiosas.....40
Novicias.....4
Señoras con vestido secular.....
Criadas.....
Donados.....2
Criados.....

.....43...

Beaterio de

Beatas con hábito.....
Sin hábito.....

Colegio de ..... al cuidado de ..... con

Maestros.....
Colegiales.....
Pensionistas.....
Criados.....

Colegio de Enseñanza al cuidado de Dª. Ysabel Ferrer con

Maestras	3	
Colegialas		
Pensionistas		5
Criadas	2.	

Casa de Reclusion.

Directoras	
Mugeres reclusas	

Hospital de Enfermos al cuidado del Ayuntamto. con

Capellanes		
Empleados		
Facultativos	5	
Sirvientes	4	
Enfermos	7	
Enfermas	4	20
Locos		
Locas		
Expósitos		
Expósitas		

Hospicio, ó Casa de Misericordia con

Capellanes	
Empleados	
Sirvientes	
Hombres	
Mugeres	
Niños	
Niñas	

Casa de Expósitos con

Niños	
Niñas	

Convento de San Agustin. del mismo orden. Con.

Profesos	29	
Legos	4	35.
Criados	2	

Convento de Sta Barbara Religiosos de Sn Fran.co

Profesos	30	
Legos	8	
Donados	6	49.
Pretendiente	4	

Convento de Sn Josef. menores Capuchinos.

Profesos	14	
Legos	8	29.
Donados	6	
Pretendiente	1	

Comvo del Divierto de las Palmas Orden Carmelitas descalzos.

Profesos	16	
Donados	3	27.
Criados	8	

Convento de Monjas Capuchinas.

Religiosas	34	44.
Donados	10	

Castellon de la Plana 6 de Enero de 1787.

Dn. Mariano de Lobera

ABREVIATURAS

GENERALES

O.M. = "Original Manuscrito". Se refiere a los manuscritos del Censo conservados en la Biblioteca de la Real Academia de la Historia.

Nom = Nomenclátor del Censo de 1787, impreso en 1789 por la Imprenta Real.

... = No consta el dato. Se desconoce.

- = No existe dato o es cero.

± = Delante de una cifra indica que ésta no está tomada del O.M. y que se ha estimado como "Tratamiento del NO CONSTA". Su valor debe tomarse con reservas y sólo es válido en agrupaciones de pueblos. Puede leerse: "poco más o menos".

TABLA 1a.

CATEGORIA

A = Aldea
Ar = Arrabal
C = Ciudad
D = Despoblado
Gr = Granja
L = Lugar
Mtº = Monasterio
V = Villa

JURISDICCION

OM = Orden Militar
R = Realengo
R.E = Realengo y Señorío Eclesiástico
R.S = Realengo y Señorío Secular
S = Señorío
SE = Señorío Eclesiástico
SS = Señorío Secular
S.E = Señorío Secular y Eclesiástico.

INTENDENCIA

RdV = Reino de Valencia

AUTORIDAD

A = Alcalde
AMR = Alcalde Mayor de Realengo
AO = Alcalde Ordinario
AOR = AO de Realengo
AOS = AO de Señorío
AP = Alcalde Pedáneo
APR = AP de Realengo
APS = AP de Señorío
Abad = Abad de Monasterio
C = Corregidor
G = Gobernador
G.AM = Gobernador y Alcalde Mayor

PARTIDOS

CAS = Castellón
MOR = Morella
PEÑ = Peñíscola
VAL = Valencia

Tabla 3.

Colec = Debajo del nombre de un pueblo, indica que éste tiene también Viviendas Colectivas y, por tanto, el total de su población debe verse en la Tabla 2.

CODIGOS DE LOS MUNICIPIOS ACTUALES

COD	NOMBRE DEL MUNICIPIO	COD	NOMBRE DEL MUNICIPIO	COD	NOMBRE DEL MUNICIPIO	COD	NOMBRE DEL MUNICIPIO
001	ADZANETA	039	CASTELLNOVO	076	MATET	110	TERESA
002	AHIN	040	CASTELLON DE LA PLANA	077	MONCOFAR	111	TIRIG
003	ALBOCACER	041	CASTILLO DE VILLAMALEFA	078	MONTAN	112	TODOLELLA
004	ALCALA DE CHIVERT	042	CATI	079	MONTANEJOS	113	TOGA
005	ALCORA	043	CAUDIEL	080	MORELLA	114	TORAS
006	ALCUDIA DE VEO	044	CERVERA DEL MAESTRE	081	NAVAJAS	115	TORO, EL
007	ALFONDEGUILLA	045	CINCTORRES	082	NULES	116	TORRALBA DEL PINAR
008	ALGIMIA DE ALMONACID	046	CIRAT	083	OLOCAU DEL REY	117	TORREBLANCA
009	ALMAZORA	048	CORTES DE ARENOSO	084	ONDA	118	TORRECHIVA
010	ALMEDIJAR	049	COSTUR	085	OROPESA	119	TORRE DE EMBESORA
011	ALMENARA	050	CUEVAS DE VINROMA	087	PALANQUES	120	TORRE DE ENDOMENECH
012	ALTURA	051	CULLA	088	PAVIAS	121	TRAIGUERA
013	ARAÑUEL	052	CHERT	089	PEÑISCOLA	122	USERAS
014	ARES DEL MAESTRE	053	CHILCHES	090	PINA DE MONTALGRAO	123	VALLAT
015	ARGELITA	055	CHODOS	091	PORTELL DE MORELLA	124	VALL D'ALBA
016	ARTANA	056	CHOVAR	092	PUEBLA DE ARENOSO	125	VALL DE ALMONACID
017	AYODAR	057	ESLIDA	093	PUEBLA DE BENIFASAR	126	VALL DE UXO
018	AZUEBAR	058	ESPADILLA	094	PUEBLA-TORNESA	127	VALLIBONA
020	BARRACAS	059	FANZARA	095	RIBESALBES	128	VILLAFAMES
021	BECHI	060	FIGUEROLES	096	ROSELL	129	VILLAFRANCA DEL CID
022	BEJIS	061	FORCALL	097	SACAÑET	130	VILLAHERMOSA DEL RIO
024	BENAFER	063	FUENTE LA REINA	098	SALSADELLA	131	VILLAMALUR
025	BENAFIGOS	064	FUENTES DE AYODAR	099	SAN JORGE	132	VILLANUEVA DE ALCOLEA
026	BENASAL	065	GAIBIEL	100	SAN MATEO	133	VILLANUEVA DE VIVER
027	BENICARLO	066	GATOVA	101	SAN RAFAEL DEL RIO	134	VILLAR DE CANES
028	BENICASIM	067	GELDO	102	SANTA MAGDALENA DE PULPIS	135	VILLARREAL DE LOS INFANTE
029	BENLLOCH	068	HERBES	103	SARRATELLA	136	VILLAVIEJA
031	BORRIOL	069	HIGUERAS	104	SEGORBE	137	VILLORES
032	BURRIANA	070	JANA, LA	105	SIERRA-ENGARCERAN	138	VINAROZ
033	CABANES	071	JERICA	106	SONEJA	139	VISTABELLA DEL MAESTRAZGO
034	CALIG	072	LUCENA DEL CID	107	SOT DE FERRER	140	VIVER
036	CANET LO ROIG	073	LUDIENTE	108	SUERAS	141	ZORITA DEL MAESTRAZGO
037	CASTELL DE CABRES	074	LLOSA, LA	109	TALES	142	ZUCAINA
038	CASTELLFORT	075	MATA DE MORELLA, LA				

TABLAS

1a. CARACTERISTICAS ADMINISTRATIVAS DE LOS PUEBLOS.

COD.	PUEBLOS		CATE-GORIA	AUTO-RIDAD	JURIS-DIC-CION	INTEN-DEN-CIA	PAR-TIDO	MUNICIPIO ACTUAL
	DENOMINACION ACTUAL	DENOMINACION EN EL NOMENCLATOR DE 1787						
1	ADZANETA	ATZANETA	V	AOS	OM	RdV	MOR	C001
2	AHIN	AHIN	L	AOS	SS	RdV	CAS	C002
3	ALBOCACER	ALBOCACER	V	AOS	OM	RdV	MOR	C003
4	ALCALA DE CHISVERT	ALCALA DE CHISVERT	V	AOS	OM	RdV	PER	C004
5	ALCORA	ALCORA	V	AOS	SS	RdV	PER	C005
6	ALCUDIA DE VEO	ALCUDIA DE VEO	L	AOS	SS	RdV	CAS	C006
7	ALFONDEGUILLA	FONDEGUILLA DE CASTRO	L	AOS	SS	RdV	CAS	C007
8	ALGIMIA DE ALMONACID	ALGIMIA DE ALMONACIT	L	AOS	SS	RdV	MOR	C008
9	ALMAZORA	ALMAZORA	V	AOS	SE	RdV	CAS	C009
10	ALMEDIJAR	ALMEDIJAR	L	AOS	SS	RdV	VAL	C010
11	ALMENARA	ALMENARA	V	AOS	SS	RdV	CAS	C011
12	ALTURA	ALTURA	L	AMS	SE	RdV	VAL	C012
13	ARAÑUEL	ARAÑUEL	L	AOS	SS	RdV	MOR	C013
14	ARES DEL MAESTRE	ARES DEL MAESTRE	V	AOS	OM	RdV	MOR	C014
15	ARGELITA	ARGELITA	L	AOS	SS	RdV	MOR	C015
16	ARTANA	ARTANA	V	AOS	SS	RdV	CAS	C016
17	ARTESA	ARTESA	A	AO	R	RdV	PER	C084
18	AYODAR	AYODAR	L	AOS	SS	RdV	MOR	C017
19	AZUEBAR	AZUEBAR	L	AOS	SS	RdV	VAL	C018
20	BALLESTAR	BALLESTAR	L	AOS	SE	RdV	MOR	C093
21	BARRACAS	BARRACAS	L	AOS	SS	RdV	VAL	C020
22	BECHI	BECHI	V	AOS	SS	RdV	CAS	C021
23	BEJIS	BEXIS	L	AOS	SS	RdV	VAL	C022
24	BEL	BELL	L	AOS	SE	RdV	MOR	C096
25	BENAFER	BENAFER	L	AOS	SS	RdV	CAS	C024
26	BENAFIGOS	BENAFIGOS	L	AOS	OM	RdV	MOR	C025
27	BENASAL	BENASAL	V	AOS	OM	RdV	MOR	C026
28	BENICARLO	BENICARLO	V	AOS	OM	RdV	PER	C027
29	BENICASIM	BARONIA DE BENICASIM	Mtª	Abad	SE	RdV	CAS	C028
30	BENLLOCH	BENLLOCH	V	AOS	SS	RdV	PER	C029
31	BOJAR	BOXAR	L	AOS	SE	RdV	MOR	C093
32	BORRIOL	BORRIOL	V	AOS	SS	RdV	PER	C031
33	BURRIANA	BURRIANA	V	AO	R	RdV	CAS	C032
34	CABANES	CABANES	V	AOS	SS	RdV	PER	C033
35	CALIG	CALIX	V	AOS	OM	RdV	PER	C034
36	CANET LO ROIG	CANET	L	AOS	SS	RdV	CAS	C036
37	CANET LO ROIG	CANET LO ROIG	V	AOS	OM	RdV	PER	C036
38	CASTELL DE CABRES	CASTELL DE CABRES	L	AOS	SE	RdV	MOR	C037
39	CASTELLFORT	CASTELLFORT	V	AO	R	RdV	MOR	C038
40	CASTELLNOVO	CASTELNOVO	V	AO	SS	RdV	MOR	C039
41	CASTELLON DE LA PLANA	CASTELLON DE LA PLANA	V	C.AM	R	RdV	CAS	C040
42	CASTILLO DE VILLAMALEFA	CASTILLO DE BENIMALEFA	L	AMS	SS	RdV	MOR	C041
43	CATI	CATI	V	AO	R	RdV	MOR	C042
44	CAUDIEL	CAUDIEL	V	AOS	SE	RdV	MOR	C043
45	CERVERA DEL MAESTRE	CERVERA	V	AOS	OM	RdV	PER	C044
46	CINCTORRES	SINCTORRES	V	AO	R	RdV	MOR	C045
47	CORTES DE ARENOSO	CORTES DE ARENOSO	V	AOS	SS	RdV	MOR	C048
48	CUEVAS DE VINROMA	CUEVAS DE MOSQUERA	V	AOS	SS	RdV	MOR	C050
49	CULLA	CULLA	V	AOS	OM	RdV	MOR	C051
50	CHERT	CHERT	V	AOS	OM	RdV	PER	C052
51	CHILCHES	CHILCHES	V	AOS	SS	RdV	CAS	C053
52	CHIVA DE MORELLA	CHIVA DE MORELLA	L	AO	R	RdV	MOR	C080
53	CHODOS	CHODOS	L	AOS	SS	RdV	MOR	C055
54	CHOVAR	CHOVAR	L	AOS	SS	RdV	CAS	C056
55	ESLIDA	ESLIDA	V	AOS	SS	RdV	CAS	C057
56	ESPADILLA	ESPADILLA	L	AOS	SS	RdV	PER	C058
57	FANZARA	FANSARA	L	AOS	SS	RdV	PER	C059
58	FIGUEROLES	LUCENA Y FIGUEROLS	V	AOS	SS	RdV	MOR	C060
59	FORCALL	FORCALL	V	AO	R	RdV	MOR	C061
60	FUENTE LA REINA	FUENTE LA REYNA	L	AOS	SS	RdV	MOR	C063
61	FUENTES DE AYODAR	FUENTES DE AYODAR	L	AOS	SS	RdV	MOR	C064
62	GAIBIEL	GAYBIEL	V	AO	R	RdV	MOR	C065
63	GATOVA	GATOVA	L	AOS	SS	RdV	VAL	C066
64	GELDO	XELDO	L	AOS	-	RdV	CAS	C067

COD	REFERENCIAS		INFORMACION CONTENIDA TABLAS						OBSERVACIONES
	PAGINA N. 1787	FOTOGRAMA INE	2	3	4	5	6	7	
1	547	34-0592		*	*				
2	544	34-0228		*	*				
3	547	34-0517		*	*				
4	549	34-0081B	*	*	*	*			
5	549	34-0011B	*	*	*	*			
6	544	34-0220		*	*				
7	545	34-0226		*	*				En el OM dice "Alfondeguilla".
8	547	34-0520		*	*				
9	544	34-0249	*	*	*		*		
10	540	35-0536		*	*				
11	544	34-0222	*	*	*	*			
12	540	35-0505	*	*	*	*			
13	547	34-0649		*	*				
14	547	34-0511	*	*	*		*		
15	547	34-0509		*	*				
16	544	34-0231		*	*				
17	549	34-0009B		*	*				
18	547	34-0514	*	*	*	*			
19	540	35-0514		*	*				
20	547	34-0532	*	*	*		*		
21	540	35-0541		*	*				
22	544	34-0254		*	*				
23	540	35-0563		*	*				
24	547	34-0530		*	*				
25	544	34-0268		*	*				
26	547	34-0587		*	*				
27	547	34-0576	*	*	*		*		
28	549	34-0018B	*	*	*	*	*		
29	-		*			*			En el OM sólo figuran los datos del monasterio del Desierto de las Palmas.
30	549	34-0004B		*	*				
31	547	34-0535		*	*				
32	549	34-0074B		*	*				
33	544	34-0272	*	*	*	*			
34	550	34-0055B		*	*				
35	550	34-0025B		*	*				
36	544	34-0237		*	*				
37	550	34-0038B		*	*				
38	547	34-0539		*	*				
39	547	34-0571	*	*	*		*		
40	548	34-0645		*	*				
41	544	34-0245	*	*	*	*	*	*	
42	548	34-0503		*	*				
43	548	34-0606	*	*	*		*		
44	548	34-0625	*	*	*	*			
45	550	34-0026B		*	*				
46	548	34-0568	*	*	*		*		
47	548	34-0615		*	*				
48	548	34-0603		*	*				
49	548	34-0584		*	*				
50	550	34-0041B	*	*	*		*		
51	544	34-0285		*	*				
52	548	34-0543		*	*				
53	548	34-0590		*	*				
54	545	34-0243		*	*				
55	545	34-0252		*	*				
56	550	34-0063B		*	*				
57	550	34-0059B		*	*				
58	548								Sus datos van incluidos en Lucena del Cid.
59	548	34-0555	*	*	*	*			
60	548	34-0617		*	*				
61	548	34-0647		*	*				
62	548	34-0638		*	*				
63	541	35-0613		*	*				
64	545	34-0267		*	*				

1a. CARACTERISTICAS ADMINISTRATIVAS DE LOS PUEBLOS

COD.	PUEBLOS		CATE-GORIA	AUTO-RIDAD	JURIS-DIC-CION	INTEN-DEN-CIA	PAR-TIDO	MUNICIPIO ACTUAL
	DENOMINACION ACTUAL	DENOMINACION EN EL NOMENCLATOR DE 1787						
65	HERBES	HERBES	L	AOS	SS	RdV	MOR	C068
66	JANA, LA	JANA Y CARRASCAL	V	AOS	OM	RdV	PER	C070
67	JERICA	XERICA	L	AM.O	SS	RdV	VAL	C071
68	LUCENA DEL CID	LUCENA DEL CID	V	AOS	SS	RdV	MOR	C072
69	LUDIENTE	LUDIENTE	V	AOS	SS	RdV	MOR	C073
70	LLOSA, LA	LLOSA DEL OBISPO	L	AOS	SE	RdV	VAL	C074
71	LLOSA, LA	LLOSA DE ALMENARA	L	AOS	SS	RdV	CAS	C074
72	MASCARELL	MASCARELL	V	AOS	SS	RdV	CAS	C082
73	MATA DE MORELLA, LA	LA MATA	V	AO	R	RdV	MOR	C075
74	MATET	MATET	L	AOS	SS	RdV	MOR	C076
75	MONCOFAR	MONCOFAR	V	AOS	SS	RdV	CAS	C077
76	MONTAN	MONTAN	V	AOS	SS	RdV	MOR	C078
77	MONTANEJOS	MONTANEJOS	L	AOS	SS	RdV	MOR	C079
78	MORELLA	MORELLA	V	G.AM	R	RdV	MOR	C080
79	NAVAJAS	NAVAJAS	L	AOS	SS	RdV	VAL	C081
80	NOVALICHES	NOVALICHES	L	AOS	SE	RdV	VAL	C071
81	NULES	NULES	V	AOS	SS	RdV	CAS	C082
82	OLOCAU DEL REY	OLOCAU	V	AO	R	RdV	MOR	C083
83	ONDA	ONDA	V	AO	R	RdV	PER	C084
84	OROPESA	OROPESA	V	AOS	SS	RdV	PER	C085
85	ORTELLS	ORTELLS	L	AOS	SS	RdV	MOR	C080
86	PALANQUES	PALANQUES	L	AO	R	RdV	MOR	C087
87	PAVIAS	PAVIAS	L	AOS	SS	RdV	MOR	C088
88	PENALVA	PENALBA	L	AOS	SS	RdV	MOR	C104
89	PERISCOLA	PERISCOLA	C	G	R	RdV	PER	C089
90	PINA DE MONTALGRAO	PINA	L	AOS	SS	RdV	MOR	C090
91	PORTELL DE MORELLA	PORTELL	V	AO	R	RdV	MOR	C091
92	PUEBLA DE ARENOSO	PUEBLA DE ARENOSO	L	AOS	SE	RdV	MOR	C092
93	PUEBLA DE BENIFASAR	PUEBLA DE BENIFASAR	L	AOS	SE	RdV	MOR	C093
94	PUEBLA-TORNESA	PUEBLA TORNESA	V	AOS	SS	RdV	PER	C094
95	RIBESALBES	RIBES-ALBES	L	AOS	SS	RdV	PER	C095
96	ROSELL	ROSELL	L	AOS	OM	RdV	PER	C096
97	SACANET	SACANET	L	AOS	SS	RdV	VAL	C097
98	SALSADELLA	SALSADELLA	V	AOS	OM	RdV	PER	C098
99	SAN JORGE	SAN JORGE	V	AOS	OM	RdV	PER	C099
100	SAN MATEO	SAN MATHEO	V	AOS	OM	RdV	PER	C100
101	SARAÑANA	SARAÑANA	L	AOS	SS	RdV	MOR	C112
102	SARRATELLA	SARRATELLA	V	AOS	OM	RdV	PER	C103
103	SEGORBE	SEGORVE	C	AMS	SS	RdV	VAL	C104
104	SIERRA-ENGARCERAN	SIERRA DE ENGARCERAN	L	AOS	-	RdV	MOR	C105
105	SONEJA	SONEJA	L	AOS	SS	RdV	CAS	C106
106	SOT DE FERRER	SOT DE FERRER	L	AOS	SS	RdV	CAS	C107
107	SUERAS	SUERA ALTA Y SUERA BAXA	L	AOS	SS	RdV	CAS	C108
108	TALES	TALES	L	AO	R	RdV	PER	C109
109	TERESA	TERESA	L	AOS	SS	RdV	VAL	C110
110	TIRIG	TIRIX	L	AOS	OM	RdV	MOR	C111
111	TODOLELLA	TODOLELLA	L	AOS	SS	RdV	MOR	C112
112	TOGA	TOGA	V	AOS	SS	RdV	PER	C113
113	TORMO, EL	SIRAT, TORMO Y PANDIEL	L	AOS	SS	RdV	MOR	C046
114	TORO, EL	TORO	V	AOS	SE	RdV	MOR	C115
115	TORRALBA DEL PINAR	TORRALBA	L	AOS	SS	RdV	PER	C116
116	TORRE DE EMBESORA	TORRE DE EMBESOLA	L	AOS	SS	RdV	MOR	C119
117	TORRE DE ENDOMENECH	TORRE DE ENDOMENECH	L	AOS	OM	RdV	PER	C120
118	TORREBLANCA	TORREBLANCA	V	AOS	SS	RdV	PER	C117
119	TORRECHIVA	TORRE CHIVA	L	AOS	SS	RdV	MOR	C118
120	TRAIGUERA	TRAIGUERA	V	AOS	OM	RdV	PER	C121
121	USERAS	USERAS	V	AOS	SS	RdV	MOR	C122
122	VALL DE ALMONACID	VALL DE ALMONACIR	L	AOS	SS	RdV	MOR	C125
123	VALL DE UXO	VALL DE UXO O DEL DUQUE	V	AOS	SS	RdV	CAS	C126
124	VALLAT	VALLAT	L	AOS	SS	RdV	PER	C123
125	VALLIBONA	VALLIBONA	V	AO	R	RdV	MOR	C127
126	VEO	VEO	L	AOS	SS	RdV	CAS	C006
127	VILLAFAMES	VILLAFAMES	V	AO	R	RdV	PER	C128
128	VILLAFRANCA DEL CID	VILLAFRANCA	V	AO	R	RdV	MOR	C129

COD	REFERENCIAS		INFORMACION CONTENIDA TABLAS						OBSERVACIONES
	PAGINA N. 1787	FOTOGRAMA IME	2	3	4	5	6	7	
65	548	34-0541		*	*				
66	550	34-0034B	*	*	*	*			
67	542	35-0746	*	*	*	*	*		
68	548	34-0655		*	*				Incluye los datos de Figueroles.
69	548	34-0652	*	*	*		*		
70	541	35-0627	*	*	*		*		
71	545	34-0287		*	*				
72	545	34-0255		*	*				
73	548	34-0563	*	*	*		*		
74	548	34-0628		*	*				
75	545	34-0258		*	*				
76	548	34-0630	*	*	*	*			
77	548	34-0634		*	*				
78	547	34-0524	*	*	*	*	*	*	
79	541	35-0662		*	*				
80	541	35-0664	*	*	*	*			
81	545	34-0274	*	*	*	*			
82	548	34-0566		*	*				
83	550	34-0005B	*	*	*	*			
84	550	34-0076B		*	*				
85	548	34-0545		*	*				
86	548	34-0550		*	*				
87	548	34-0629		*	*				
88	548	34-0643		*	*				
89	549	34-0015B		*	*				
90	548	34-0619		*	*				
91	548	34-0574		*	*				
92	548	34-0636		*	*				
93	548	34-0506	*	*	*		*		
94	550	34-0056B		*	*				
95	550	34-0058B		*	*				
96	550	34-0040B		*	*				
97	542	-							
98	550	34-0048B		*	*				
99	550	34-0029B		*	*				
100	550	34-0045B	*	*	*	*			
101	548	34-0559		*	*				
102	550	34-0050B		*	*				
103	541	35-0712	*	*	*	*	*	*	
104	548	34-0597	*	*	*		*		
105	545	34-0260		*	*				
106	545	34-0259		*	*				
107	545	34-0262		*	*				
108	550	34-0072B		*	*				
109	542								
110	548	34-0604		*	*				
111	548	34-0561		*	*				
112	550	34-0066B		*	*				
113	548	34-0651		*	*				
114	548	34-0621		*	*				
115	550	34-0069B		*	*				
116	548	34-0581	*	*	*		*		
117	550	34-0052B		*	*				
118	550	34-0078B		*	*				
119	548	34-0640		*	*				
120	550	34-0031B		*	*				Incluia San Rafael del Rio.
121	548	34-0594		*	*				
122	548	34-0522		*	*				
123	545	34-0295		*	*				
124	550	34-0060B		*	*				
125	548	34-0528		*	*				
126	545	34-0292		*	*				
127	550	34-0057B		*	*				Incluia Vall D'Alba.
128	548	34-0609		*	*				

1a. CARACTERISTICAS ADMINISTRATIVAS DE LOS PUEBLOS

COD.	PUEBLOS		CATE-GORIA	AUTO-RIDAD	JURIS-DIC-CION	INTEN-DEN-CIA	PAR-TIDO	MUNICIPIO ACTUAL
	DENOMINACION ACTUAL	DENOMINACION EN EL NOMENCLATOR DE 1787						
129	VILLAHERMOSA DEL RIO	VILLAHERMOSA	V	AOS	SS	RdV	MOR	C130
130	VILLAMALUR	VILLAMALUR	L	AOS	SS	RdV	CAS	C131
131	VILLANUEVA DE ALCOLEA	VILLANUEVA DE ALCOLEA	V	AOS	OM	RdV	MOR	C132
132	VILLANUEVA DE VIVER	VILLANUEVA	L	AOS	SS	RdV	CAS	C133
133	VILLAR DE CANES	VILLAR DE CARES	L	AOS	SS	RdV	MOR	C134
134	VILLARREAL DE LOS INFANTES	VILLA-REAL	L	AO	R	RdV	CAS	C135
135	VILLATORCAS	VILLATORCAS	L	AOS	SS	RdV	CAS	C104
136	VILLAVIEJA	VILLAVIEJA	V	AOS	SS	RdV	CAS	C136
137	VILLORES	VILLORIS	L	AOS	SS	RdV	MOR	C137
138	VINAROZ	VINAROZ	V	AOS	OM	RdV	PER	C138
139	VISTABELLA DEL MAESTRAZGO	VISTA BELLA	V	AOS	OM	RdV	MOR	C139
140	VIVER	VIVEL	V	AOS	SE	RdV	MOR	C140
141	ZORITA DEL MAESTRAZGO	ZURITA	V	AOS	SS	RdV	MOR	C141
142	ZUCAINA	SUCAYNA	V	AOS	SS	RdV	MOR	C142

Detalles de VALL. DE UXO
Parroquia del Angel Custodio
Parroquia de Nª Sª Asunción

COD	REFERENCIAS		INFORMACION CONTENIDA TABLAS						OBSERVACIONES
	PAGINA N. 1787	FOTOGRAMA INE	2	3	4	5	6	7	
129	548	34-0614		*	*				
130	545	34-0289		*	*				
131	548	34-0600		*	*				
132	545	34-0270		*	*				
133	548	34-0579		*	*				
134	545	34-0278	*	*	*	*	*		
135	545	34-0265		*	*				
136	545	34-0294		*	*				
137	548	34-0553		*	*				
138	550	34-0022B	*	*	*	*			
139	548	34-0611	*	*	*		*		
140	548	34-0623	*	*	*	*			
141	548	34-0547		*	*				
142	548	34-0504		*	*				

2. POBLACION SEGUN TIPO DE ALOJAMIENTO Y SEXO (DETALLE DE LOS PUEBLOS CON HABITANTES EN VIVIENDAS COLECTIVAS)

COD.	DENOMINACION ACTUAL	TOTAL			VIVIENDAS FAMILIARES			VIVIENDAS COLECTIVAS					
								COM. RELIGIOSAS			OTRAS		
		TOTAL	VARONES	MUJERES	T	V	M	T	V	M	T	V	M
4	ALCALA DE CHISVERT	2.887	1.470	1.417	2.873	1.456	1.417	14	14	-	-	-	-
5	ALCORA	3.783	1.922	1.861	3.755	1.894	1.861	28	28	-	-	-	-
9	ALMAZORA	2.874	1.400	1.474	2.874	1.400	1.474	-	-	-	-	-	-
11	ALMENARA	1.244	635	609	1.237	628	609	7	7	-	-	-	-
12	ALTURA	1.960	1.124	836	1.838	1.004	834	122	120	2	-	-	-
14	ARES DEL MAESTRE	883	459	424	883	459	424	-	-	-	-	-	-
18	AYODAR	470	271	199	466	267	199	4	4	-	-	-	-
27	BENASAL	1.761	908	853	1.759	906	853	-	-	-	2	2	-
28	BENICARLO	4.072	2.055	2.017	4.048	2.031	2.017	24	24	-	-	-	
29	BENICASIM	27	27	-	-	-	-	27	27	-	-	-	
33	BURRIANA	3.779	1.882	1.897	3.763	1.866	1.897	16	16	-	-	-	
41	CASTELLON DE LA PLANA	11972	6.180	5.792	11739	6.031	5.708	208	133	75	25	16	
43	CATI	1.354	688	666	1.353	688	665	-	-	-	1	-	
44	CAUDIEL	1.168	627	541	1.112	591	521	56	36	20	-	-	
50	CHERT	1.300	678	622	1.296	674	622	-	-	-	4	4	
59	FORCALL	1.156	594	562	1.149	587	562	7	7	-	-	-	
66	JANA, LA	1.406	725	681	1.385	704	681	21	21	-	-	-	
67	JERICA	2.707	1.472	1.235	2.665	1.430	1.235	39	39	-	3	3	
70	LLOSA, LA	597	326	271	595	324	271	-	-	-	2	2	
73	MATA DE MORELLA, LA	410	224	186	409	223	186	-	-	-	1	1	
76	MONTAN	984	556	428	945	517	428	39	39	-	-	-	
78	MORELLA	4.588	2.363	2.225	4.490	2.289	2.201	92	69	23	6	5	
80	NOVALICHES	151	85	66	150	84	66	1	1	-	-	-	
81	NULES	2.804	1.451	1.353	2.772	1.419	1.353	32	32	-	-		
83	ONDA	4.357	2.319	2.038	4.249	2.249	2.000	108	70	38	-	-	
100	SAN MATEO	2.318	1.162	1.156	2.245	1.125	1.120	73	37	36	-	-	-
103	SEGORVE	5.321	2.846	2.475	5.112	2.679	2.433	133	114	19	76	53	23
104	SIERRA-ENGARCERAN	770	401	369	770	401	369	-	-	-	-	-	
116	TORRE DE ENFESORA	216	106	110	216	106	110	-	-	-	-	-	-
134	VILLARREAL DE LOS INFANTES	6.287	3.290	2.997	6.178	3.207	2.971	105	79	26	4	4	-
138	VINAROZ	5.999	3.012	2.987	5.951	2.964	2.987	48	48	-	-	-	-
139	VISTABELLA DEL MAESTRAZGO	1.248	649	599	1.248	649	599	-	-	-	-	-	-
140	VIVER	1.697	900	797	1.681	884	797	16	16	-	-	-	-
	SUMA	82.550	42.807	39.473	81.206	41.736	39.470	1.220	981	239	124	90	34
	PUEBLOS SIN VIV.COLECTIVAS	73.169	38.058	35.111	73.169	38.058	35.111	-	-	-	-	-	-
	TOTAL PROVINCIAL	155.719	80.865	74.584	154.375	79.794	74.581	1.220	981	239	124	90	34

GRUPOS DE EDADES Años	ATZANETA 1			AHIN 2			ALBOCACER 3			ALCALA DE CHISVERT Colec. 4			ALCORA Colec. 5		
	T	V	M	T	V	M	T	V	M	T	V	M	T	V	M
TOTAL	1.332	715	617	353	183	170	1.055	560	495	2.873	1.456	1.417	3.755	1.894	1.861
< 7	218	122	96	42	23	19	113	65	48	600	315	285	814	417	397
7 a 16	254	127	127	49	25	24	157	81	76	547	280	267	623	319	304
16 a 25	205	109	96	49	33	16	153	96	57	455	250	205	555	274	281
25 a 40	251	147	104	88	46	42	329	149	180	552	280	272	786	392	394
40 a 50	140	76	64	75	34	41	115	69	46	339	156	183	437	221	216
> 50	264	134	130	50	22	28	188	100	88	380	175	205	540	271	269
SOLTEROS	660	394	266	238	129	109	400	233	167	1.563	838	725	1.843	968	875
< 7	218	122	96	42	23	19	113	65	48	600	315	285	814	417	397
7 a 16	242	127	115	49	25	24	144	73	71	547	280	267	623	319	304
16 a 25	132	90	42	39	28	11	117	78	39	308	179	129	322	173	149
25 a 40	41	33	8	51	28	23	17	11	6	74	50	24	58	38	20
40 a 50	15	13	2	29	12	17	4	3	1	16	8	8	9	6	3
> 50	12	9	3	28	13	15	5	3	2	18	6	12	17	15	2
CASADOS	588	294	294	94	47	47	595	304	291	1.140	570	570	1.707	851	856
< 7	-	-	-	-	-	-	-	-	-	-	-	-	-	-	-
7 a 16	12	-	12	-	-	-	13	8	5	-	-	-	-	-	-
16 a 25	73	19	54	10	5	5	36	18	18	136	68	68	230	99	131
25 a 40	200	109	91	34	17	17	300	132	168	436	218	218	707	345	362
40 a 50	115	63	52	40	20	20	104	62	42	270	135	135	392	204	188
> 50	188	103	85	10	5	5	142	84	58	298	149	149	378	203	175
VIUDOS	84	27	57	21	7	14	60	23	37	170	48	122	205	75	130
< 7	-	-	-	-	-	-	-	-	-	-	-	-	-	-	-
7 a 16	-	-	-	-	-	-	-	-	-	-	-	-	-	-	-
16 a 25	-	-	-	-	-	-	-	-	-	11	3	8	3	2	1
25 a 40	10	5	5	3	1	2	12	6	6	42	12	30	21	9	12
40 a 50	10	-	10	6	2	4	7	4	3	53	13	40	36	11	25
> 50	64	22	42	12	4	8	41	13	28	64	20	44	145	53	92

GRUPOS DE EDADES Años	ALCUDIA DE VEO 6			ALFONDEGUILLA 7			ALGIMIA DE ALMONACID 8			ALMAZORA Colec. 9			ALMEDIJAR 10		
	T	V	M	T	V	M	T	V	M	T	V	M	T	V	M
TOTAL	304	147	157	173	87	86	560	311	249	2.874	1.400	1.474	599	334	265
< 7	67	33	34	47	26	21	105	57	48	596	297	299	135	67	68
7 a 16	86	40	46	23	10	13	93	48	45	459	221	238	110	74	36
16 a 25	55	26	29	28	12	16	101	59	42	415	234	181	95	57	38
25 a 40	24	12	12	34	20	14	119	66	53	654	306	348	110	59	51
40 a 50	23	12	11	25	13	12	81	46	35	338	163	175	60	33	27
> 50	49	24	25	16	6	10	61	35	26	412	179	233	89	44	45
SOLTEROS	195	96	99	91	48	43	266	162	104	1.338	691	647	339	210	129
< 7	67	33	34	47	26	21	105	57	48	596	297	299	135	67	[illegible]
7 a 16	86	40	46	23	10	13	91	48	43	459	221	238	110	74	[illegible]
16 a 25	37	19	18	20	11	9	54	42	12	235	150	85	74	52	[illegible]
25 a 40	-	-	-	1	1	-	13	12	1	27	13	14	17	15	2
40 a 50	-	-	-	-	-	-	-	-	-	13	7	6	1	1	-
> 50	5	4	1	-	-	-	3	3	-	8	3	5	2	1	1
CASADOS	93	44	49	72	36	36	268	134	134	1.355	672	683	228	114	114
< 7	-	-	-	-	-	-	-	-	-	-	-	-	-	-	-
7 a 16	-	-	-	-	-	-	2	-	2	-	-	-	-	-	-
16 a 25	18	7	11	8	1	7	47	17	30	180	84	96	21	5	16
25 a 40	24	12	12	33	19	14	104	54	50	604	289	315	89	43	
40 a 50	20	11	9	20	10	10	74	40	34	285	148	137	58	31	27
> 50	31	14	17	11	6	5	41	23	18	286	151	135	60	35	25
VIUDOS	16	7	9	10	3	7	26	15	11	181	37	144	32	10	
< 7	-	-	-	-	-	-	-	-	-	-	-	-	-	-	-
7 a 16	-	-	-	-	-	-	-	-	-	-	-	-	-	-	-
16 a 25	-	-	-	-	-	-	-	-	-	-	-	-	-	-	-
25 a 40	-	-	-	-	-	-	2	-	2	23	4	19	4	1	3
40 a 50	3	1	2	5	3	2	7	6	1	40	8	32	1	1	-
> 50	13	6	7	5	-	5	17	9	8	118	25	93	27	8	19

3. CLASIFICACION POR ESTADO CIVIL, EDAD Y SEXO

GRUPOS DE EDADES Años	ALMENARA Colec. 11			ALTURA Colec. 12			ARANUEL 13			ARES DEL MAESTRE Colec. 14			ARGELITA 15		
	T	V	M	T	V	M	T	V	M	T	V	M	T	V	M
TOTAL	1.237	628	609	1.838	1.004	834	306	168	138	883	459	424	463	230	233
< 7	229	120	109	336	172	164	43	27	16	173	101	72	91	44	47
7 a 16	246	126	120	318	169	149	54	31	23	165	80	85	86	38	48
16 a 25	205	107	98	277	188	89	66	38	28	144	79	65	78	33	45
25 a 40	245	124	121	420	224	196	67	34	33	183	96	87	87	47	40
40 a 50	147	70	77	208	116	92	35	17	18	107	50	57	40	21	19
> 50	165	81	84	279	135	144	41	21	20	111	53	58	81	47	34
SOLTEROS	676	358	318	943	568	375	136	83	53	511	279	232	242	121	121
< 7	229	120	109	336	172	164	43	27	16	173	101	72	91	44	47
7 a 16	230	118	112	318	169	149	54	31	23	165	80	85	86	38	48
16 a 25	157	84	73	206	147	59	38	24	14	126	70	56	50	26	24
25 a 40	57	34	23	41	38	3	1	1	-	37	25	12	11	10	1
40 a 50	3	2	1	28	28	-	-	-	-	4	-	4	2	2	-
> 50	-	-	-	14	14	-	-	-	-	6	3	3	2	1	1
CASADOS	472	234	238	802	401	401	160	80	80	332	166	166	200	100	100
< 7	-	-	-	-	-	-	-	-	-	-	-	-	-	-	-
7 a 16	16	8	8	-	-	-	-	-	-	-	-	-	-	-	-
16 a 25	36	18	18	71	41	30	28	14	14	18	9	9	28	7	21
25 a 40	167	82	85	375	185	190	66	33	33	138	69	69	74	37	37
40 a 50	107	53	54	172	83	89	34	17	17	98	49	49	36	19	17
> 50	146	73	73	184	92	92	32	16	16	78	39	39	62	37	25
VIUDOS	89	36	53	93	35	58	10	5	5	40	14	26	21	9	12
< 7	-	-	-	-	-	-	-	-	-	-	-	-	-	-	-
7 a 16	-	-	-	-	-	-	-	-	-	-	-	-	-	-	-
16 a 25	12	5	7	-	-	-	-	-	-	-	-	-	-	-	-
25 a 40	21	8	13	4	1	3	-	-	-	8	2	6	2	-	2
40 a 50	37	15	22	8	5	3	1	-	1	5	1	4	2	-	2
> 50	19	8	11	81	29	52	9	5	4	27	11	16	17	9	8

GRUPOS DE EDADES Años	ARTANA 16			ARTESA 17			AYODAR Colec. 18			AZUEBAR 19			BALLESTAR 20		
	T	V	M	T	V	M	T	V	M	T	V	M	T	V	M
TOTAL	1.851	962	889	242	131	111	466	267	199	412	233	179	293	148	145
< 7	350	177	173	39	17	22	157	99	58	94	59	35	68	36	32
7 a 16	323	165	158	66	36	30	72	43	29	92	54	38	29	12	17
16 a 25	372	190	182	34	20	14	48	28	20	41	27	14	42	24	18
25 a 40	363	188	195	61	33	28	113	58	55	96	45	51	109	57	52
40 a 50	237	124	113	27	17	10	49	26	23	37	24	13	22	11	11
> 50	186	118	68	15	8	7	27	13	14	52	24	28	23	8	15
SOLTEROS	897	492	405	95	74	61	276	171	105	219	139	80	113	61	52
< 7	350	177	173	39	17	22	157	99	58	94	59	35	68	36	32
7 a 16	305	165	140	66	36	30	72	43	29	92	54	38	29	12	17
16 a 25	170	102	68	22	14	8	36	22	14	30	23	7	14	11	3
25 a 40	66	42	24	5	4	1	11	7	4	2	2	-	2	2	-
40 a 50	4	4	-	3	3	-	-	-	-	-	-	-	-	-	-
> 50	2	2	-	-	-	-	-	-	-	1	1	-	-	-	-
CASADOS	846	423	423	92	46	46	176	89	87	174	88	86	162	81	81
< 7	-	-	-	-	-	-	-	-	-	-	-	-	-	-	-
7 a 16	18	-	18	-	-	-	-	-	-	-	-	-	-	-	-
16 a 25	186	82	104	12	6	6	12	6	6	11	4	7	26	13	13
25 a 40	262	120	142	54	27	27	97	49	48	93	43	50	104	52	52
40 a 50	220	115	105	13	7	6	45	23	22	36	23	13	22	11	11
> 50	160	106	54	13	6	7	22	11	11	34	18	16	10	5	5
VIUDOS	108	47	61	15	11	4	14	7	7	19	6	13	18	6	12
< 7	-	-	-	-	-	-	-	-	-	-	-	-	-	-	-
7 a 16	-	-	-	-	-	-	-	-	-	-	-	-	-	-	-
16 a 25	16	6	10	-	-	-	-	-	-	-	-	-	2	-	2
25 a 40	55	26	29	2	2	-	5	2	3	1	-	1	3	3	-
40 a 50	13	5	8	11	7	4	4	3	1	1	1	-	-	-	-
> 50	24	10	14	2	2	-	5	2	3	17	5	12	13	3	10

GRUPOS DE EDADES Años	BARRACAS 21			BECHI 22			BEJIS 23			BEL 24			BENAFER 25		
	T	V	M	T	V	M	T	V	M	T	V	M	T	V	M
TOTAL	273	149	124	1.134	604	530	2.216	1.200	1.016	140	74	66	482	244	238
< 7	44	23	21	240	138	102	403	217	186	29	13	16	95	42	53
7 a 16	39	27	12	193	104	89	418	241	177	29	17	12	99	52	47
16 a 25	40	19	21	169	87	82	323	172	151	20	11	9	67	37	30
25 a 40	64	33	31	239	128	111	480	242	238	26	16	10	96	49	47
40 a 50	34	19	15	114	53	61	235	127	108	20	8	12	42	24	18
> 50	52	28	24	179	94	85	357	201	156	16	9	7	83	40	43
SOLTEROS	150	90	60	605	346	259	1.170	677	493	67	37	30	261	139	122
< 7	44	23	21	240	138	102	403	217	186	29	13	16	95	42	53
7 a 16	39	27	12	193	104	89	418	241	177	29	17	12	99	52	47
16 a 25	40	19	21	134	78	56	272	157	115	9	7	2	51	31	20
25 a 40	19	15	4	30	22	8	58	44	14	-	-	-	14	12	2
40 a 50	3	2	1	3	1	2	9	9	-	-	-	-	1	1	-
> 50	5	4	1	5	3	2	10	9	1	-	-	-	1	1	-
CASADOS	1	53	52	476	238	238	940	470	470	66	33	33	194	95	99
< 7	-	-	-	-	-	-	-	-	-	-	-	-	-	-	-
7 a 16	-	-	-	-	-	-	-	-	-	-	-	-	-	-	-
16 a 25	-	-	-	35	9	26	50	15	35	11	4	7	16	6	10
25 a 40	45	18	27	203	106	97	412	195	217	25	15	10	82	37	45
40 a 50	31	17	14	108	51	57	215	113	102	20	8	12	38	22	16
> 50	29	18	11	130	72	58	263	147	116	10	6	4	58	30	28
VIUDOS	18	6	12	53	20	33	106	53	53	7	4	3	27	10	17
< 7	-	-	-	-	-	-	-	-	-	-	-	-	-	-	-
7 a 16	-	-	-	-	-	-	-	-	-	-	-	-	-	-	-
16 a 25	-	-	-	-	-	-	1	-	1	-	-	-	-	-	-
25 a 40	-	-	-	6	-	6	10	3	7	1	1	-	-		-
40 a 50	-	-	-	3	1	2	11	5	6	-	-	-	3	1	2
> 50	18	6	12	44	19	25	84	45	39	6	3	3	24	9	15

GRUPOS DE EDADES Años	BENAFIGOS 26			BENASAL Colec. 27			BENICARLO Colec. 28			BENLLOCH 30			BOJAR 31		
	T	V	M	T	V	M	T	V	M	T	V	M	T	V	M
TOTAL	282	146	136	1.759	906	853	4.048	2.031	2.017	516	255	261	264	148	116
< 7	67	33	34	321	154	167	846	420	426	92	42	50	57	36	21
7 a 16	58	32	26	354	190	164	869	426	443	101	56	45	22	14	8
16 a 25	30	14	16	291	142	149	818	410	408	92	45	47	43	22	21
25 a 40	32	18	14	346	185	161	584	331	253	117	58	59	56	31	25
40 a 50	44	22	22	183	91	92	593	284	309	64	32	32	26	15	11
> 50	51	27	24	264	144	120	338	160	178	50	22	28	60	30	30
SOLTEROS	145	79	66	932	497	435	2.125	1.103	1.022	280	139	141	116	73	43
< 7	67	33	34	321	154	167	846	420	426	92	42	50	57	36	21
7 a 16	58	32	26	354	190	164	860	421	439	101	56	45	22	14	8
16 a 25	16	10	6	195	112	83	207	107	100	84	41	43	29	16	13
25 a 40	2	2	-	37	23	14	143	111	32	-	-	-	6	5	1
40 a 50	1	1	-	10	7	3	63	41	22	-	-	-	1	1	-
> 50	1	1	-	15	11	4	6	3	3	3	-	3	1	1	-
CASADOS	128	64	64	709	353	356	1.734	867	867	216	108	108	132	66	66
< 7	-	-	-	-	-	-	-	-	-	-	-	-	-	-	-
7 a 16	-	-	-	-	-	-	6	3	3	-	-	-	-	-	-
16 a 25	14	4	10	95	30	65	600	300	300	8	4	4	14	6	8
25 a 40	26	16	10	300	156	144	402	201	201	116	58	58	48	25	23
40 a 50	40	20	20	148	70	78	438	219	219	64	32	32	24	13	11
> 50	48	24	24	166	97	69	288	144	144	28	14	14	46	22	24
VIUDOS	9	3	6	118	56	62	189	61	128	20	8	12	16	9	
< 7	-	-	-	-	-	-	-	-	-	-	-	-	-	-	-
7 a 16	-	-	-	-	-	-	3	2	1	-	-	-	-	-	-
16 a 25	-	-	-	1	-	1	11	3	8	-	-	-	-	-	-
25 a 40	4	-	4	9	6	3	39	19	20	1	-	1	2	1	1
40 a 50	3	1	2	25	14	11	92	24	68	-	-	-	1	1	-
> 50	2	2	-	83	36	47	44	13	31	19	8	11	13	7	6

3. CLASIFICACION POR ESTADO CIVIL, EDAD Y SEXO

GRUPOS DE EDADES Años	BORRIOL 32			BURRIANA Colec. 33			CABANES 34			CALIG 35			CANET LO ROIG 36		
	T	V	M	T	V	M	T	V	M	T	V	M	T	V	M
TOTAL	1.645	830	815	3.763	1.866	1.897	1.307	660	647	2.146	1.089	1.057	539	281	258
< 7	347	185	162	791	395	396	292	146	146	422	214	208	96	58	38
7 a 16	305	141	164	729	366	363	186	94	92	378	208	170	86	44	42
16 a 25	255	141	114	532	301	231	196	99	97	359	176	183	89	39	50
25 a 40	368	175	193	919	456	463	305	163	142	565	281	284	133	72	61
40 a 50	162	97	65	282	104	178	136	70	66	251	127	124	61	33	28
> 50	208	91	117	510	244	266	192	88	104	171	83	88	74	35	39
SOLTEROS	844	445	399	1.885	997	888	661	355	306	1.092	569	523	309	171	138
< 7	347	185	162	791	395	396	292	146	146	422	214	208	96	58	38
7 a 16	305	141	164	729	366	363	186	94	92	378	208	170	86	44	42
16 a 25	175	107	68	317	205	112	127	74	53	179	86	93	78	34	44
25 a 40	14	10	4	48	31	17	44	34	10	96	46	50	43	30	13
40 a 50	2	1	1	-	-	-	6	4	2	14	12	2	6	5	1
> 50	1	1	-	-	-	-	6	3	3	3	3	-	-	-	-
CASADOS	729	366	363	1.666	820	846	562	281	281	956	478	478	186	92	94
< 7	-	-	-	-	-	-	-	-	-	-	-	-	-	-	-
7 a 16	-	-	-	-	-	-	-	-	-	-	-	-	-	-	-
16 a 25	80	34	46	209	93	116	68	25	43	180	90	90	11	5	6
25 a 40	349	164	185	835	414	421	248	123	125	454	227	227	83	41	42
40 a 50	141	83	58	213	95	118	115	63	52	222	111	111	47	23	24
> 50	159	85	74	409	218	191	131	70	61	100	50	50	45	23	22
VIUDOS	72	19	53	212	49	163	84	24	60	98	42	56	44	18	26
< 7	-	-	-	-	-	-	-	-	-	-	-	-	-	-	-
7 a 16	-	-	-	-	-	-	-	-	-	-	-	-	-	-	-
16 a 25	-	-	-	6	3	3	1	-	1	-	-	-	-	-	-
25 a 40	5	1	4	36	11	25	13	6	7	15	8	7	7	1	6
40 a 50	19	13	6	69	9	60	15	3	12	15	4	11	8	5	3
> 50	48	5	43	101	26	75	55	15	40	68	30	38	29	12	17

GRUPOS DE EDADES Años	CANET LO ROIG 37			CASTELL DE CABRES 38			CASTELLFORT 39			CASTELLNOVO 40			CASTELLON DE LA PLANA Colec. 41		
	T	V	M	T	V	M	T	V	M	T	V	M	T	V	M
TOTAL	1.008	508	500	189	105	84	673	363	310	1.301	667	634	11.739	6.031	5.708
< 7	110	50	60	32	19	13	119	71	48	220	103	117	2.049	1.080	969
7 a 16	198	100	98	30	16	14	117	56	61	228	119	109	2.224	1.234	990
16 a 25	137	75	62	27	14	13	131	66	65	220	109	111	1.899	884	1.015
25 a 40	282	136	146	41	21	20	138	81	57	275	148	127	2.657	1.351	1.306
40 a 50	124	64	60	25	14	11	54	24	30	129	64	65	1.301	657	644
> 50	157	83	74	34	21	13	114	65	49	229	124	105	1.609	825	784
SOLTEROS	458	237	221	97	58	39	383	224	159	629	336	293	6.135	3.377	2.758
< 7	110	50	60	32	19	13	119	71	48	220	103	117	2.049	1.080	969
7 a 16	198	100	98	30	16	14	117	56	61	222	116	106	2.216	1.231	985
16 a 25	120	69	51	25	14	11	105	60	45	143	81	62	1.171	639	532
25 a 40	25	16	9	6	5	1	24	21	3	38	32	6	364	238	126
40 a 50	4	2	2	1	1	-	6	4	2	3	2	1	151	90	61
> 50	1	-	1	3	3	-	12	12	-	3	2	1	184	99	85
CASADOS	487	243	244	80	40	40	256	128	128	590	294	296	4.772	2.370	2.402
< 7	-	-	-	-	-	-	-	-	-	-	-	-	-	-	-
7 a 16	-	-	-	-	-	-	-	-	-	5	2	3	8	3	5
16 a 25	17	6	11	2	-	2	25	6	19	76	27	49	703	227	476
25 a 40	243	114	129	35	16	19	108	57	51	225	109	116	2.136	1.051	1.085
40 a 50	111	57	54	23	12	11	44	19	25	118	58	60	977	523	454
> 50	116	66	50	20	12	8	79	46	33	166	98	68	948	566	382
VIUDOS	63	28	35	12	7	5	34	11	23	82	37	45	832	284	548
< 7	-	-	-	-	-	-	-	-	-	-	-	-	-	-	-
7 a 16	-	-	-	-	-	-	-	-	-	1	1	-	-	-	-
16 a 25	-	-	-	-	-	-	1	-	1	1	1	-	25	18	7
25 a 40	14	6	8	-	-	-	6	3	3	12	7	5	157	62	95
40 a 50	9	5	4	1	1	-	4	1	3	8	4	4	173	44	129
> 50	40	17	23	11	6	5	23	7	16	60	24	36	477	160	317

GRUPOS DE EDADES Años	CASTILLO DE VILLAMALEFA 42			CATI Colec. 43			CAUDIEL Colec. 44			CERVERA DEL MAESTRE 45			CINCTORRES 46		
	T	V	M	T	V	M	T	V	M	T	V	M	T	V	M
TOTAL	240	132	108	1.353	688	665	1.112	591	521	1.167	600	567	957	493	464
< 7	35	21	14	276	143	133	182	85	97	220	112	108	209	111	98
7 a 16	45	27	18	219	105	114	232	134	98	327	174	153	128	64	64
16 a 25	46	24	22	225	123	102	171	94	77	122	59	63	146	75	71
25 a 40	50	27	23	242	125	117	216	110	106	216	110	106	214	105	109
40 a 50	39	19	20	146	76	70	118	66	52	157	77	80	84	44	40
> 50	25	14	11	245	116	129	193	102	91	125	68	57	176	94	82
SOLTEROS	120	72	48	712	367	345	547	296	251	622	326	296	465	250	215
< 7	35	21	14	276	143	133	182	85	97	220	112	108	209	111	98
7 a 16	45	27	18	219	105	114	214	116	98	327	174	153	128	64	64
16 a 25	33	18	15	169	95	74	127	76	51	29	12	17	90	50	40
25 a 40	5	4	1	33	18	15	17	14	3	32	18	14	25	15	10
40 a 50	1	1	-	7	4	3	6	5	1	6	3	3	6	5	1
> 50	1	1	-	8	2	6	1	-	1	8	7	1	7	5	2
CASADOS	114	57	57	570	285	285	507	265	242	490	245	245	446	223	223
< 7	-	-	-	-	-	-	-	-	-	-	-	-	-	-	-
7 a 16	-	-	-	-	-	-	18	18	-	-	-	-	-	-	-
16 a 25	13	6	7	56	28	28	44	18	26	90	45	45	54	25	29
25 a 40	44	23	21	200	100	100	193	94	99	182	91	91	184	88	96
40 a 50	36	17	19	126	63	63	108	57	51	144	72	72	74	38	36
> 50	21	11	10	188	94	94	144	78	66	74	37	37	134	72	62
VIUDOS	6	3	3	71	36	35	58	30	28	55	29	26	46	20	26
< 7	-	-	-	-	-	-	-	-	-	-	-	-	-	-	-
7 a 16	-	-	-	-	-	-	-	-	-	-	-	-	-	-	-
16 a 25	-	-	-	-	-	-	-	-	-	3	2	1	2	-	2
25 a 40	1	-	1	9	7	2	6	2	4	2	1	1	5	2	3
40 a 50	2	1	1	13	9	4	4	4	-	7	2	5	4	1	3
> 50	3	2	1	49	20	29	48	24	24	43	24	19	35	17	18

GRUPOS DE EDADES Años	CORTES DE ARENOSO 47			CUEVAS DE VINROMA 48			CULLA 49			CHERT Colec. 50			CHILCHES 51		
	T	V	M	T	V	M	T	V	M	T	V	M	T	V	M
TOTAL	1.155	605	550	1.320	660	660	850	452	398	1.296	674	622	643	321	322
< 7	243	130	113	274	140	134	139	67	72	263	132	131	117	65	52
7 a 16	222	112	110	216	94	122	165	87	78	260	143	117	97	56	41
16 a 25	200	104	96	224	100	124	136	77	59	209	99	110	121	60	61
25 a 40	218	107	111	298	156	142	204	119	85	240	120	120	177	87	90
40 a 50	109	59	50	125	68	57	66	30	36	132	69	63	62	25	37
> 50	163	93	70	183	102	81	140	72	68	192	111	81	69	28	41
SOLTEROS	660	356	304	652	330	322	499	281	218	721	388	333	343	188	155
< 7	243	130	113	274	140	134	139	67	72	263	132	131	117	65	52
7 a 16	219	110	109	216	94	122	165	87	78	260	143	117	97	56	41
16 a 25	157	91	66	128	70	58	121	71	50	162	88	74	121	60	61
25 a 40	25	14	11	23	18	5	64	50	14	24	17	7	6	5	1
40 a 50	8	5	3	7	6	1	5	4	1	6	6	-	-	-	-
> 50	8	6	2	4	2	2	5	2	3	6	2	4	2	2	-
CASADOS	422	211	211	597	299	298	312	156	156	524	262	262	237	117	120
< 7	-	-	-	-	-	-	-	-	-	-	-	-	-	-	-
7 a 16	3	2	1	-	-	-	-	-	-	-	-	-	-	-	-
16 a 25	43	13	30	96	30	66	15	6	9	47	11	36	-	-	-
25 a 40	183	90	93	265	134	131	138	68	70	212	102	110	154	77	77
40 a 50	93	51	42	111	61	50	59	26	33	120	60	60	44	21	23
> 50	100	55	45	125	74	51	100	56	44	145	89	56	39	19	20
VIUDOS	73	38	35	71	31	40	39	15	24	51	24	27	63	16	47
< 7	-	-	-	-	-	-	-	-	-	-	-	-	-	-	-
7 a 16	-	-	-	-	-	-	-	-	-	-	-	-	-	-	-
16 a 25	-	-	-	-	-	-	-	-	-	-	-	-	-	-	-
25 a 40	10	3	7	10	4	6	2	1	1	4	1	3	17	5	12
40 a 50	8	3	5	7	1	6	2	-	2	6	3	3	18	4	14
> 50	55	32	23	54	26	28	35	14	21	41	20	21	28	7	21

3. CLASIFICACION POR ESTADO CIVIL, EDAD Y SEXO

GRUPOS DE EDADES Años	CHIVA DE MORELLA 52			CHODOS 53			CHOVAR 54			ESLIDA 55			ESPADILLA 56		
	T	V	M	T	V	M	T	V	M	T	V	M	T	V	M
TOTAL	295	160	135	322	166	156	357	181	176	924	485	439	359	192	167
< 7	64	40	24	56	23	33	54	26	28	105	62	43	73	31	42
7 a 16	45	25	20	66	34	32	82	38	44	123	64	59	70	40	30
16 a 25	30	15	15	47	24	23	66	38	28	106	61	45	65	37	28
25 a 40	77	38	39	59	34	25	60	27	33	219	111	108	73	35	38
40 a 50	31	19	12	48	24	24	35	16	19	241	122	119	33	20	13
> 50	48	23	25	46	27	19	60	36	24	130	65	65	45	29	16
SOLTEROS	147	90	57	186	97	89	204	108	96	621	332	289	188	104	84
< 7	64	40	24	56	23	33	54	26	28	105	62	43	73	31	42
7 a 16	45	25	20	66	34	32	82	38	44	123	64	59	70	40	30
16 a 25	23	14	9	36	19	17	55	34	21	66	41	25	42	30	12
25 a 40	14	10	4	17	13	4	8	5	3	123	62	61	1	1	-
40 a 50	-	-	-	8	5	3	1	1	-	129	67	62	-	-	-
> 50	1	1	-	3	3	-	4	4	-	75	36	39	2	2	-
CASADOS	134	66	68	122	61	61	134	67	67	276	138	138	151	75	76
< 7	-	-	-	-	-	-	-	-	-	-	-	-	-	-	-
7 a 16	-	-	-	-	-	-	-	-	-	-	-	-	-	-	-
16 a 25	7	1	6	11	5	6	11	4	7	40	20	20	23	7	16
25 a 40	62	28	34	41	21	20	52	22	30	84	42	42	69	33	36
40 a 50	30	19	11	39	19	20	29	13	16	106	53	53	31	18	13
> 50	35	18	17	31	16	15	42	28	14	46	23	23	28	17	11
VIUDOS	14	4	10	14	8	6	19	6	13	27	15	12	20	13	7
< 7	-	-	-	-	-	-	-	-	-	-	-	-	-	-	-
7 a 16	-	-	-	-	-	-	-	-	-	-	-	-	-	-	-
16 a 25	-	-	-	-	-	-	-	-	-	-	-	-	-	-	-
25 a 40	1	-	1	1	-	1	-	-	-	12	7	5	3	1	2
40 a 50	1	-	1	1	-	1	5	2	3	6	2	4	2	2	-
> 50	12	4	8	12	8	4	14	4	10	9	6	3	15	10	5

GRUPOS DE EDADES Años	FANZARA 57			FORCALL Colec. 59			FUENTE LA REYNA 60			FUENTES DE AYODAR 61			GAIBIEL 62		
	T	V	M	T	V	M	T	V	M	T	V	M	T	V	M
TOTAL	578	286	292	1.149	587	562	219	121	98	237	133	104	846	453	393
< 7	113	54	59	245	138	107	36	22	14	102	60	42	145	80	65
7 a 16	91	48	43	230	114	116	44	22	22	34	20	14	183	107	76
16 a 25	92	44	48	205	105	100	24	16	8	25	15	10	117	60	57
25 a 40	136	67	69	242	118	124	42	21	21	36	18	18	197	97	100
40 a 50	78	35	43	124	60	64	29	18	11	25	13	12	93	50	43
> 50	68	38	30	103	52	51	44	22	22	15	7	8	111	59	52
SOLTEROS	283	142	141	650	337	313	115	69	46	159	94	65	418	243	175
< 7	113	54	59	245	138	107	36	22	14	102	60	42	145	80	65
7 a 16	91	48	43	230	114	116	44	22	22	34	20	14	183	107	76
16 a 25	53	31	22	136	66	70	24	16	8	18	11	7	76	46	30
25 a 40	19	7	12	36	17	19	8	7	1	5	3	2	11	8	3
40 a 50	4	-	4	-	-	-	1	1	-	-	-	-	3	2	1
> 50	3	2	1	3	2	1	2	1	1	-	-	-	-	-	-
CASADOS	260	130	130	436	218	218	92	46	46	69	35	34	388	193	195
< 7	-	-	-	-	-	-	-	-	-	-	-	-	-	-	-
7 a 16	-	-	-	-	-	-	-	-	-	-	-	-	-	-	-
16 a 25	39	13	26	68	38	30	-	-	-	7	4	3	39	13	26
25 a 40	114	59	55	191	94	97	34	14	20	28	14	14	183	88	95
40 a 50	65	33	32	105	50	55	27	17	10	22	11	11	83	46	37
> 50	42	25	17	72	36	36	31	15	16	12	6	6	83	46	37
VIUDOS	35	14	21	63	32	31	12	6	6	9	4	5	40	17	23
< 7	-	-	-	-	-	-	-	-	-	-	-	-	-	-	-
7 a 16	-	-	-	-	-	-	-	-	-	-	-	-	-	-	-
16 a 25	-	-	-	1	1	-	-	-	-	-	-	-	2	1	1
25 a 40	3	1	2	15	7	8	-	-	-	3	1	2	3	1	2
40 a 50	9	2	7	19	10	9	1	-	1	3	2	1	7	2	5
> 50	23	11	12	28	14	14	11	6	5	3	1	2	28	13	15

GRUPOS DE EDADES Años	GATOVA 63			GELDO 64			HERBES 65			JANA, LA Colec. 66			JERICA Colec. 67		
	T	V	M	T	V	M	T	V	M	T	V	M	T	V	M
TOTAL	401	217	184	586	318	268	357	173	184	1.385	704	681	2.665	1.430	1.235
< 7	85	39	46	110	73	37	76	35	41	261	128	133	519	254	265
7 a 16	52	33	19	122	64	58	76	39	37	239	133	106	485	264	221
16 a 25	52	33	19	70	42	28	61	26	35	181	84	97	326	130	196
25 a 40	114	64	50	152	76	76	67	34	33	302	148	154	567	361	206
40 a 50	55	29	26	52	26	26	20	9	11	166	83	83	258	143	115
> 50	43	19	24	80	37	43	57	30	27	236	128	108	510	278	232
SOLTEROS	194	117	77	285	171	114	207	99	108	686	361	325	1.306	694	612
< 7	85	39	46	110	73	37	76	35	41	261	128	133	519	254	265
7 a 16	52	33	19	122	64	58	76	39	37	239	133	106	480	264	216
16 a 25	42	31	11	52	33	19	45	18	27	147	76	71	212	92	120
25 a 40	13	12	1	1	1	-	9	6	3	24	15	9	43	41	2
40 a 50	2	2	-	-	-	-	-	-	-	7	2	5	12	8	4
> 50	-	-	-	-	-	-	1	1	-	8	7	1	40	35	5
CASADOS	189	93	96	276	138	138	132	66	66	610	303	307	1.245	689	556
< 7	-	-	-	-	-	-	-	-	-	-	-	-	-	-	-
7 a 16	-	-	-	-	-	-	-	-	-	-	-	-	5	-	5
16 a 25	10	2	8	18	9	9	16	8	8	33	8	25	112	37	75
25 a 40	99	50	49	146	73	73	55	26	29	269	129	140	515	315	200
40 a 50	51	26	25	52	26	26	18	8	10	147	74	73	220	125	95
> 50	29	15	14	60	30	30	43	24	19	161	92	69	393	212	181
VIUDOS	18	7	11	25	9	16	18	8	10	89	40	49	114	47	67
< 7	-	-	-	-	-	-	-	-	-	-	-	-	-	-	-
7 a 16	-	-	-	-	-	-	-	-	-	-	-	-	-	-	-
16 a 25	-	-	-	-	-	-	-	-	-	1	-	1	2	1	1
25 a 40	2	2	-	5	2	3	3	2	1	9	4	5	9	5	4
40 a 50	2	1	1	-	-	-	2	1	1	12	7	5	26	10	16
> 50	14	4	10	20	7	13	13	5	8	67	29	38	77	31	46

GRUPOS DE EDADES Años	LUCENA DEL CID 68			LUDIENTE 69			LLOSA, LA Colec. 70			LLOSA, LA 71			MASCARELL 72		
	T	V	M	T	V	M	T	V	M	T	V	M	T	V	M
TOTAL	2.099	1.004	1.095	588	306	282	595	324	271	447	236	211	298	146	152
< 7	536	229	307	105	51	54	113	65	48	72	42	30	48	20	28
7 a 16	278	134	144	119	69	50	99	49	50	81	40	41	39	18	21
16 a 25	501	249	252	87	40	47	109	62	47	87	46	41	38	22	16
25 a 40	398	195	203	126	63	63	121	67	54	129	73	56	81	38	43
40 a 50	170	80	90	64	36	28	63	32	31	38	19	19	42	24	18
> 50	216	117	99	87	47	40	90	49	41	40	16	24	50	24	26
SOLTEROS	1.278	594	684	321	173	148	305	180	125	302	170	132	105	50	55
< 7	536	229	307	105	51	54	113	65	48	72	42	30	48	20	28
7 a 16	278	134	144	119	69	50	99	49	50	81	40	41	37	17	20
16 a 25	278	140	138	66	34	32	71	45	26	66	36	30	18	12	6
25 a 40	137	67	70	21	12	9	16	15	1	64	42	22	2	1	1
40 a 50	39	18	21	7	5	2	1	1	-	14	8	6	-	-	-
> 50	10	6	4	3	2	1	5	5	-	5	2	3	-	-	-
CASADOS	746	373	373	232	116	116	250	127	123	114	56	58	146	73	73
< 7	-	-	-	-	-	-	-	-	-	-	-	-	-	-	-
7 a 16	-	-	-	-	-	-	-	-	-	-	-	-	2	1	1
16 a 25	222	109	113	21	6	15	38	17	21	21	10	11	20	10	10
25 a 40	259	126	133	104	50	54	100	49	51	52	26	26	72	36	36
40 a 50	118	55	63	54	30	24	56	29	27	17	8	9	32	16	16
> 50	147	83	64	53	30	23	56	32	24	24	12	12	20	10	10
VIUDOS	75	37	38	35	17	18	40	17	23	31	10	21	47	23	24
< 7	-	-	-	-	-	-	-	-	-	-	-	-	-	-	-
7 a 16	-	-	-	-	-	-	-	-	-	-	-	-	-	-	-
16 a 25	1	-	1	-	-	-	-	-	-	-	-	-	-	-	-
25 a 40	2	2	-	1	1	-	5	3	2	13	5	8	7	1	6
40 a 50	13	7	6	3	1	2	6	2	4	7	3	4	10	8	2
> 50	59	28	31	31	15	16	29	12	17	11	2	9	30	14	16

3. CLASIFICACION POR ESTADO CIVIL, EDAD Y SEXO

GRUPOS DE EDADES Años	MATA DE MORELLA, LA Colec. 73			MATET 74			MONCOFAR 75			MONTAN Colec. 76			MONTANEJOS 77		
	T	V	M	T	V	M	T	V	M	T	V	M	T	V	M
TOTAL	409	223	186	518	267	251	715	373	342	945	517	428	546	275	271
< 7	46	25	21	101	51	50	139	79	60	204	106	98	93	45	48
7 a 16	54	36	18	91	42	49	137	74	63	165	91	74	104	54	50
16 a 25	62	33	29	87	50	37	139	80	59	146	83	63	67	32	35
25 a 40	130	67	63	95	45	50	181	91	90	189	102	87	138	74	64
40 a 50	74	38	36	89	47	42	75	28	47	115	66	49	80	41	39
> 50	43	24	19	55	32	23	44	21	23	126	69	57	64	29	35
SOLTEROS	165	99	66	264	140	124	363	213	150	531	318	213	282	142	140
< 7	46	25	21	101	51	50	139	79	60	204	106	98	93	45	48
7 a 16	54	36	18	91	42	49	137	74	63	165	91	74	104	54	50
16 a 25	52	28	24	66	45	21	78	52	26	106	71	35	61	29	32
25 a 40	8	6	2	5	1	4	8	8	-	25	23	2	24	14	10
40 a 50	3	3	-	1	1	-	1	-	1	8	7	1	-	-	-
> 50	2	1	1	-	-	-	-	-	-	23	20	3	-	-	-
CASADOS	222	111	111	228	114	114	280	140	140	379	188	191	234	117	117
< 7	-	-	-	-	-	-	-	-	-	-	-	-	-	-	-
7 a 16	-	-	-	-	-	-	-	-	-	-	-	-	-	-	-
16 a 25	10	5	5	21	5	16	58	27	31	40	12	28	6	3	3
25 a 40	118	59	59	88	44	44	148	76	72	160	76	84	111	57	54
40 a 50	70	35	35	82	43	39	43	19	24	98	58	40	75	36	39
> 50	24	12	12	37	22	15	31	18	13	81	42	39	42	21	21
VIUDOS	22	13	9	26	13	13	72	20	52	35	11	24	30	16	14
< 7	-	-	-	-	-	-	-	-	-	-	-	-	-	-	-
7 a 16	-	-	-	-	-	-	-	-	-	-	-	-	-	-	-
16 a 25	-	-	-	-	-	-	3	1	2	-	-	-	-	-	-
25 a 40	4	2	2	2	-	2	25	7	18	4	3	1	3	3	-
40 a 50	1	-	1	6	3	3	31	9	22	9	1	8	5	5	-
> 50	17	11	6	18	10	8	13	3	10	22	7	15	22	8	14

GRUPOS DE EDADES Años	MORELLA Colec. 78			NAVAJAS 79			NOVALICHES Colec. 80			NULES Colec. 81			OLOCAU DEL REY 82		
	T	V	M	T	V	M	T	V	M	T	V	M	T	V	M
TOTAL	4.490	2.289	2.201	708	348	360	150	84	66	2.772	1.419	1.353	554	272	282
< 7	851	437	414	170	77	93	16	8	8	507	267	240	87	37	50
7 a 16	820	431	389	99	49	50	25	16	9	605	307	298	99	51	48
16 a 25	795	400	395	86	40	46	16	14	2	267	179	88	112	49	63
25 a 40	940	491	449	163	82	81	58	27	31	683	319	364	99	52	47
40 a 50	401	200	201	82	45	37	11	7	4	337	166	171	52	27	25
> 50	683	330	353	108	55	53	24	12	12	373	181	192	105	56	49
SOLTEROS	2.608	1.368	1.240	331	166	165	95	57	38	1.403	785	618	315	150	165
< 7	851	437	414	170	77	93	16	8	8	507	267	240	87	37	50
7 a 16	820	431	389	99	49	50	25	16	9	605	307	298	99	51	48
16 a 25	654	336	318	56	34	22	12	12	-	195	147	48	104	46	58
25 a 40	211	133	78	3	3	-	34	17	17	40	22	18	20	13	7
40 a 50	35	20	15	1	1	-	-	-	-	22	14	8	3	1	2
> 50	37	11	26	2	2	-	8	4	4	34	28	6	2	2	-
CASADOS	1.621	818	803	340	170	170	51	25	26	1.181	587	594	206	103	103
< 7	-	-	-	-	-	-	-	-	-	-	-	-	-	-	-
7 a 16	-	-	-	-	-	-	-	-	-	-	-	-	-	-	-
16 a 25	141	64	77	29	6	23	4	2	2	65	28	37	8	3	5
25 a 40	703	350	353	157	77	80	22	10	12	611	289	322	78	38	40
40 a 50	321	163	158	77	44	33	9	5	4	257	142	115	45	23	22
> 50	456	241	215	77	43	34	16	8	8	248	128	120	75	39	36
VIUDOS	261	103	158	37	12	25	4	2	2	188	47	141	33	19	14
< 7	-	-	-	-	-	-	-	-	-	-	-	-	-	-	-
7 a 16	-	-	-	-	-	-	-	-	-	-	-	-	-	-	-
16 a 25	-	-	-	1	-	1	-	-	-	7	4	3	-	-	-
25 a 40	26	8	18	3	2	1	2	-	2	32	8	24	1	1	-
40 a 50	45	17	28	4	-	4	2	2	-	58	10	48	4	3	1
> 50	190	78	112	29	10	19	-	-	-	91	25	66	28	15	13

GRUPOS DE EDADES Años	ONDA Colec. 83			OROPESA 84			ORTELLS 85			PALANQUES 86			PAVIAS 87		
	T	V	M	T	V	M	T	V	M	T	V	M	T	V	M
TOTAL	4.249	2.249	2.000	261	128	133	377	194	183	307	163	144	337	172	165
< 7	605	323	282	39	14	25	74	36	38	57	31	26	77	35	42
7 a 16	586	265	321	37	25	12	82	43	39	54	28	26	68	37	31
16 a 25	1.173	611	562	55	25	30	44	25	19	45	27	18	45	25	20
25 a 40	964	617	347	84	43	41	61	32	29	73	40	33	70	33	37
40 a 50	363	172	191	35	18	17	54	27	27	33	17	16	32	14	18
> 50	558	261	297	11	3	8	62	31	31	45	20	25	45	28	17
SOLTEROS	2.265	1.286	979	129	67	62	205	108	97	171	97	74	190	100	90
< 7	605	323	282	39	14	25	74	36	38	57	31	26	77	35	42
7 a 16	574	259	315	37	25	12	82	43	39	54	28	26	68	37	31
16 a 25	636	343	293	31	15	16	42	24	18	43	26	17	37	23	14
25 a 40	398	332	66	9	7	2	2	2	-	16	11	5	6	3	3
40 a 50	24	12	12	12	6	6	-	-	-	1	1	-	1	-	-
> 50	28	17	11	1	-	1	5	3	2	-	-	-	1	1	-
CASADOS	1.746	873	873	106	53	53	150	75	75	120	60	60	134	67	67
< 7	-	-	-	-	-	-	-	-	-	-	-	-	-	-	-
7 a 16	12	6	6	-	-	-	-	-	-	-	-	-	-	-	-
16 a 25	536	268	268	17	9	8	2	1	1	2	1	1	8	2	6
25 a 40	542	271	271	68	35	33	56	28	28	56	28	28	62	30	32
40 a 50	296	148	148	16	8	8	48	24	24	32	16	16	27	12	15
> 50	360	180	180	5	1	4	44	22	22	30	15	15	37	23	14
VIUDOS	238	90	148	26	8	18	22	11	11	16	6	10	13	5	8
< 7	-	-	-	-	-	-	-	-	-	-	-	-	-	-	-
7 a 16	-	-	-	-	-	-	-	-	-	-	-	-	-	-	-
16 a 25	1	-	1	7	1	6	-	-	-	-	-	-	-	-	-
25 a 40	24	14	10	7	1	6	3	2	1	1	1	-	2	-	2
40 a 50	43	12	31	7	4	3	6	3	3	-	-	-	4	1	3
> 50	170	64	106	5	2	3	13	6	7	15	5	10	7	4	3

GRUPOS DE EDADES Años	PENALBA 88			PERISCOLA 89			PINA DE MONTALGRAO 90			PORTELL DE MORELLA 91			PUEBLA DE ARENOSO 92		
	T	V	M	T	V	M	T	V	M	T	V	M	T	V	M
TOTAL	221	109	112	1.856	986	870	283	156	127	609	321	288	1.443	754	689
< 7	39	16	23	322	171	151	52	30	22	130	65	65	244	136	108
7 a 16	46	21	25	382	184	198	55	27	28	104	57	47	292	163	129
16 a 25	34	19	15	311	204	107	42	26	16	111	52	59	247	111	136
25 a 40	39	19	20	332	167	165	52	25	27	120	67	53	273	137	136
40 a 50	23	12	11	190	89	101	41	24	17	66	32	34	136	67	[illegible]
> 50	40	22	18	319	171	148	41	24	17	78	48	30	25[illegible]	140	[illegible]
SOLTEROS	104	50	54	1.046	592	454	150	89	61	332	179	153	[illegible]	[illegible]	
< 7	39	16	23	322	171	151	52	30	22	130	65	65	244	136	108
7 a 16	46	21	25	382	184	198	55	27	28	104	57	47	292	163	129
16 a 25	16	10	6	279	189	90	29	22	7	80	42	38	180	88	[illegible]
25 a 40	2	2	-	24	17	7	10	7	3	14	12	2	32	20	12
40 a 50	1	1	-	4	4	-	3	2	1	1	-	1	3	3	-
> 50	-	-	-	35	27	8	1	1	-	3	3	-	5	2	3
CASADOS	104	52	52	708	354	354	122	61	61	234	117	117	630	315	315
< 7	-	-	-	-	-	-	-	-	-	-	-	-	-	-	-
7 a 16	-	-	-	-	-	-	-	-	-	-	-	-	-	-	-
16 a 25	18	9	9	31	15	16	13	4	9	31	10	21	66	23	43
25 a 40	36	17	19	295	148	147	39	17	22	102	52	50	238	114	124
40 a 50	21	10	11	171	83	88	38	22	16	59	29	30	126	63	63
> 50	29	16	13	211	108	103	32	18	14	42	26	16	200	115	[illegible]
VIUDOS	13	7	6	102	40	62	11	6	5	43	25	18	57	27	30
< 7	-	-	-	-	-	-	-	-	-	-	-	-	-	-	-
7 a 16	-	-	-	-	-	-	-	-	-	-	-	-	-	-	-
16 a 25	-	-	-	1	-	1	-	-	-	-	-	-	1	-	1
25 a 40	1	-	1	13	2	11	3	1	2	4	3	1	3	3	-
40 a 50	1	1	-	15	2	13	-	-	-	6	3	3	7	1	6
> 50	11	6	5	73	36	37	8	5	3	33	19	14	46	23	23

3. CLASIFICACION POR ESTADO CIVIL, EDAD Y SEXO

GRUPOS DE EDADES Años	PUEBLA DE BENIFASAR 93			PUEBLA-TORNESA 94			RIBESALBES 95			ROSELL 96			SALSADELLA 98		
	T	V	M	T	V	M	T	V	M	T	V	M	T	V	M
TOTAL	380	201	179	292	155	137	532	275	257	958	507	451	815	432	383
< 7	57	35	22	62	31	31	100	56	44	312	159	153	140	89	51
7 a 16	67	43	24	51	33	18	96	43	53	114	68	46	147	64	83
16 a 25	53	25	28	53	27	26	109	58	51	187	97	90	119	70	49
25 a 40	103	53	50	72	40	32	94	45	49	167	83	84	164	79	85
40 a 50	45	20	25	25	9	16	69	36	33	97	51	46	90	45	45
> 50	55	25	30	29	15	14	64	37	27	81	49	32	155	85	70
SOLTEROS	175	105	70	151	88	63	271	146	125	475	267	208	431	243	188
< 7	57	35	22	62	31	31	100	56	44	312	159	153	140	89	51
7 a 16	67	43	24	51	33	18	96	43	53	114	68	46	147	64	83
16 a 25	42	23	19	35	23	12	64	38	26	24	18	6	99	60	39
25 a 40	6	2	4	3	1	2	8	6	2	22	19	3	38	25	13
40 a 50	3	2	1	-	-	-	1	1	-	1	1	-	4	3	1
> 50	-	-	-	-	-	-	2	2	-	2	2	-	3	2	1
CASADOS	172	86	86	124	62	62	232	116	116	470	235	235	332	166	166
< 7	-	-	-	-	-	-	-	-	-	-	-	-	-	-	-
7 a 16	-	-	-	-	-	-	-	-	-	-	-	-	-	-	-
16 a 25	11	2	9	18	4	14	45	20	25	163	79	84	20	10	10
25 a 40	96	50	46	64	38	26	81	36	45	139	63	76	126	54	72
40 a 50	37	18	19	20	8	12	63	34	29	93	49	44	79	40	39
> 50	28	16	12	22	12	10	43	26	17	75	44	31	107	62	45
VIUDOS	33	10	23	17	5	12	29	13	16	13	5	8	52	23	29
< 7	-	-	-	-	-	-	-	-	-	-	-	-	-	-	-
7 a 16	-	-	-	-	-	-	-	-	-	-	-	-	-	-	-
16 a 25	-	-	-	-	-	-	-	-	-	-	-	-	-	-	-
25 a 40	1	1	-	5	1	4	5	3	2	6	1	5	-	-	-
40 a 50	5	-	5	5	1	4	5	1	4	3	1	2	7	2	5
> 50	27	9	18	7	3	4	19	9	10	4	3	1	45	21	24

GRUPOS DE EDADES Años	SAN JORGE 99			SAN MATEO Colec. 100			SARARANA 101			SARRATELLA 102			SEGORVE Colec. 103		
	T	V	M	T	V	M	T	V	M	T	V	M	T	V	M
TOTAL	353	183	170	2.245	1.125	1.120	51	27	24	221	100	121	5.112	2.679	2.433
< 7	51	30	21	459	242	217	14	8	6	50	16	34	895	463	432
7 a 16	55	30	25	358	182	176	13	6	7	40	20	20	914	501	413
16 a 25	52	26	26	269	149	120	4	2	2	32	14	18	775	365	410
25 a 40	81	43	38	430	205	225	11	6	5	42	21	21	1.132	569	563
40 a 50	43	21	22	332	160	172	6	3	3	40	19	21	558	308	250
> 50	71	33	38	397	187	210	3	2	1	17	10	7	838	473	365
SOLTEROS	171	[illegible]		1.093	569	524	32	17	15	118	48	70	2.766	1.486	1.280
< 7	[illegible]	[illegible]		459	242	217	14	8	6	50	16	34	895	463	432
7 a 16	55	30	25	358	182	176	13	6	7	40	20	20	908	500	408
16 a 25	51	25	[illegible]	205	117	88	4	2	2	22	9	13	544	273	271
25 a 40	12	8	4	61	23	38	1	1	-	4	2	2	242	125	117
40 a 50	2	1	1	4	4	-	-	-	-	1	-	1	72	52	20
> 50	-	-	-	6	1	5	-	-	-	1	1	-	105	73	32
CASADOS	158	79	79	1.052	526	526	18	9	9	98	49	49	2.081	1.087	994
< 7	-	-	-	-	-	-	-	-	-	-	-	-	-	-	-
7 a 16	-	-	-	-	-	-	-	-	-	-	-	-	6	1	5
16 a 25	-	-	-	62	31	31	-	-	-	10	5	5	226	91	135
25 a 40	66	33	33	362	181	181	10	5	5	38	19	19	864	433	431
40 a 50	38	19	19	308	154	154	6	3	3	36	18	18	449	240	209
> 50	54	27	27	320	160	160	2	1	1	14	7	7	536	322	214
VIUDOS	24	10	14	100	30	70	1	1	-	5	3	2	265	106	159
< 7	-	-	-	-	-	-	-	-	-	-	-	-	-	-	-
7 a 16	-	-	-	-	-	-	-	-	-	-	-	-	-	-	-
16 a 25	1	1	-	2	1	1	-	-	-	-	-	-	5	1	4
25 a 40	3	2	1	7	1	6	-	-	-	-	-	-	26	11	15
40 a 50	3	1	2	20	2	18	-	-	-	3	1	2	37	16	21
> 50	17	6	11	71	26	45	1	1	-	2	2	-	197	78	119

GRUPOS DE EDADES Años	SIERRA-ENGARCERAN Colec. 104			SONEJA 105			SOT DE FERRER 106			SUERAS 107			TALES 108		
	T	V	M	T	V	M	T	V	M	T	V	M	T	V	M
TOTAL	770	401	369	1.101	584	517	796	411	385	567	299	268	451	235	216
< 7	170	88	82	187	113	74	155	85	70	97	49	48	101	53	48
7 a 16	176	87	89	220	108	112	129	64	65	98	50	48	63	34	29
16 a 25	88	48	40	180	95	85	159	79	80	83	58	25	60	35	25
25 a 40	121	71	50	228	106	122	147	73	74	150	75	75	121	62	59
40 a 50	108	55	53	126	70	56	74	43	31	69	32	37	53	27	26
> 50	107	52	55	160	92	68	132	67	65	70	35	35	53	24	29
SOLTEROS	455	248	207	588	329	259	416	227	189	278	157	121	219	121	98
< 7	170	88	82	187	113	74	155	85	70	97	49	48	101	53	48
7 a 16	176	87	89	220	108	112	129	64	65	98	50	48	63	34	29
16 a 25	79	46	33	139	81	58	118	69	49	83	58	25	48	29	19
25 a 40	18	17	1	33	22	11	12	7	5	-	-	-	6	5	1
40 a 50	8	7	1	4	1	3	2	2	-	-	-	-	1	-	1
> 50	4	3	1	5	4	1	-	-	-	-	-	-	-	-	-
CASADOS	274	137	137	466	233	233	329	165	164	272	136	136	206	103	103
< 7	-	-	-	-	-	-	-	-	-	-	-	-	-	-	-
7 a 16	-	-	-	-	-	-	-	-	-	-	-	-	-	-	-
16 a 25	9	2	7	41	14	27	39	10	29	-	-	-	12	6	6
25 a 40	101	53	48	192	84	108	125	64	61	150	75	75	114	57	57
40 a 50	93	46	47	114	63	51	66	38	28	52	26	26	50	27	23
> 50	71	36	35	119	72	47	99	53	46	70	35	35	30	13	17
VIUDOS	41	16	25	47	22	25	51	19	32	17	6	11	26	11	15
< 7	-	-	-	-	-	-	-	-	-	-	-	-	-	-	-
7 a 16	-	-	-	-	-	-	-	-	-	-	-	-	-	-	-
16 a 25	-	-	-	-	-	-	2	-	2	-	-	-	-		
25 a 40	2	1	1	3	-	3	10	2	8	-	-	-	1	-	1
40 a 50	7	2	5	8	6	2	6	3	3	17	6	11	2	-	2
> 50	32	13	19	36	16	20	33	14	19	-	-	-	23	11	12

GRUPOS DE EDADES Años	TIRIG 110			TODOLELLA 111			TOGA 112			TORMO, EL 113			TORO, EL 114		
	T	V	M	T	V	M	T	V	M	T	V	M	T	V	M
TOTAL	446	239	207	277	138	139	425	225	200	357	160	197	598	309	289
< 7	100	58	42	52	27	25	87	37	50	70	27	43	134	65	69
7 a 16	65	29	36	63	30	33	95	60	35	103	39	64	115	60	55
16 a 25	71	39	32	46	24	22	86	46	40	144	67	77	83	44	39
25 a 40	87	49	38	63	31	32	54	27	27	31	23	8	113	53	60
40 a 50	41	18	23	29	13	16	51	26	25	6	2	4	53	31	22
> 50	82	46	36	24	13	11	52	29	23	3	2	1	100	56	4
SOLTEROS	255	145	110	172	86	86	262	144	118	210	87	123	348	187	1
< 7	100	58	42	52	27	25	87	37	50	70	27	43	134	65	69
7 a 16	63	28	35	63	30	33	95	60	35	100	39	61	115	60	55
16 a 25	57	33	24	32	17	15	75	42	33	30	16	14	72	42	30
25 a 40	22	15	7	22	10	12	4	4	-	8	3	5	20	15	5
40 a 50	6	5	1	2	1	1	1	1	-	1	1	-	2	1	1
> 50	7	6	1	1	1	-	-	-	-	1	1	-	5	4	1
CASADOS	165	83	82	94	47	47	142	71	71	140	70	70	210	104	106
< 7	-	-	-	-	-	-	-	-	-	-	-	-	-	-	-
7 a 16	2	1	1	-	-	-	-	-	-	3	-	3	-	-	-
16 a 25	14	6	8	14	7	7	11	4	7	114	51	63	11	2	9
25 a 40	64	33	31	39	20	19	46	20	26	21	18	3	90	37	53
40 a 50	32	13	19	25	12	13	44	23	21	2	1	1	44	27	17
> 50	53	30	23	16	8	8	41	24	17	-	-	-	65	38	27
VIUDOS	26	11	15	11	5	6	21	10	11	7	3	4	40	18	22
< 7	-	-	-	-	-	-	-	-	-	-	-	-	-	-	-
7 a 16	-	-	-	-	-	-	-	-	-	-	-	-	-	-	-
16 a 25	-	-	-	-	-	-	-	-	-	-	-	-	-	-	-
25 a 40	1	1	-	2	1	1	4	3	1	2	2	-	3	1	2
40 a 50	3	-	3	2	-	2	6	2	4	3	-	3	7	3	4
> 50	22	10	12	7	4	3	11	5	6	2	1	1	30	14	16

3. CLASIFICACION POR ESTADO CIVIL, EDAD Y SEXO

GRUPOS DE EDADES Años	TORRALBA DEL PINAR 115			TORRE DE ENFESORA Colec. 116			TORRE DE ENDOMENECH 117			TORREBLANCA 118			TORRE CHIVA 119		
	T	V	M	T	V	M	T	V	M	T	V	M	T	V	M
TOTAL	104	57	47	216	106	110	130	70	60	1.275	629	646	208	107	101
< 7	18	11	7	47	26	21	28	16	12	238	117	121	57	28	29
7 a 16	15	9	6	24	10	14	20	11	9	216	110	106	26	12	14
16 a 25	21	12	9	31	12	19	20	10	10	260	137	123	28	16	12
25 a 40	33	14	19	69	36	33	22	10	12	250	120	130	65	35	30
40 a 50	9	5	4	8	5	3	20	13	7	138	64	74	16	7	9
> 50	8	6	2	37	17	20	20	10	10	173	81	92	16	9	7
SOLTEROS	54	32	22	110	54	56	62	36	26	654	335	319	103	54	49
< 7	18	11	7	47	26	21	28	16	12	238	117	121	57	28	29
7 a 16	15	9	6	24	10	14	20	11	9	216	110	106	26	12	14
16 a 25	21	12	9	23	8	15	11	6	5	163	92	71	20	14	6
25 a 40	-	-	-	16	10	6	2	2	-	24	12	12	-	-	-
40 a 50	-	-	-	-	-	-	1	1	-	8	2	6	-	-	-
> 50	-	-	-	-	-	-	-	-	-	5	2	3	-	-	-
CASADOS	46	23	23	92	46	46	58	29	29	534	267	267	92	46	46
< 7	-	-	-	-	-	-	-	-	-	-	-	-	-	-	-
7 a 16	-	-	-	-	-	-	-	-	-	-	-	-	-	-	-
16 a 25	-	-	-	8	4	4	9	4	5	96	44	52	8	2	6
25 a 40	33	14	19	52	26	26	19	7	12	215	106	109	65	35	30
40 a 50	8	4	4	6	3	3	15	10	5	117	60	57	11	5	6
> 50	5	5	-	26	13	13	15	8	7	106	57	49	8	4	4
VIUDOS	4	2	2	14	6	8	10	5	5	87	27	60	13	7	6
< 7	-	-	-	-	-	-	-	-	-	-	-	-	-	-	-
7 a 16	-	-	-	-	-	-	-	-	-	-	-	-	-	-	-
16 a 25	-	-	-	-	-	-	-	-	-	-	-	-	-	-	-
25 a 40	-	-	-	1	-	1	1	1	-	1	1	-	-	-	-
40 a 50	1	1	-	2	2	-	4	2	2	11	2	9	-	-	-
> 50	3	1	2	11	4	7	5	2	3	13	2	11	5	2	3
										62	22	40	8	5	3

GRUPOS DE EDADES Años	TRAIGUERA 120			USERAS 121			VALL DE ALMONACID 122			VALL DE UXO O DEL DUQUE 123			VALLAT 124		
	T	V	M	T	V	M	T	V	M	T	V	M	T	V	M
TOTAL	1.339	707	632	1.330	704	626	781	420	361	4.078	2.097	1.981	156	81	75
< 7	268	136	132	229	107	122	118	60	58	727	375	352	31	18	13
7 a 16	169	105	64	260	151	109	130	68	62	771	393	378	23	14	9
16 a 25	266	121	145	193	115	78	138	81	57	619	315	304	35	16	19
25 a 40	191	118	73	304	155	149	186	97	89	875	444	431	22	11	11
40 a 50	169	78	91	140	71	69	91	47	44	444	240	204	20	10	10
> 50	276	149	127	204	105	99	118	67	51	642	330	312	25	12	13
SOLTEROS	661	370	[illegible]	666	370	296	372	211	161	1.954	1.057	897	81	44	37
< 7	268	136	[illegible]	229	107	122	118	60	58	727	375	352	31	18	13
7 a 16	169	105	64	260	151	109	130	68	62	771	393	378	23	14	9
16 a 25	187	105	82	146	88	58	101	66	35	350	216	134	27	12	15
25 a 40	33	22	11	24	18	6	17	12	5	76	52	24	-	-	-
40 a 50	4	2	2	3	2	1	3	2	1	20	12	8	-	-	-
> 50	-	-	-	4	4	-	3	3	-	10	9	1	-	-	-
CASADOS	586	293	293	567	283	284	376	188	188	1.856	942	914	70	35	35
< 7	-	-	-	-	-	-	-	-	-	-	-	-	-	-	-
7 a 16	-	-	-	-	-	-	-	-	-	-	-	-	-	-	-
16 a 25	78	16	62	45	25	20	37	15	22	261	96	165	8	4	4
25 a 40	145	90	55	272	132	140	168	84	84	770	382	388	22	11	11
40 a 50	150	70	80	124	62	62	84	43	41	389	220	169	18	9	9
> 50	213	117	96	126	64	62	87	46	41	436	244	192	22	11	11
VIUDOS	92	44	48	97	51	46	33	21	12	268	98	170	5	2	3
< 7	-	-	-	-	-	-	-	-	-	-	-	-	-	-	-
7 a 16	-	-	-	-	-	-	-	-	-	-	-	-	-	-	-
16 a 25	1	-	1	2	2	-	-	-	-	-	-	-	-	-	-
25 a 40	13	6	7	8	5	3	1	1	-	8	3	5	-	-	-
40 a 50	15	6	9	13	7	6	4	2	2	29	10	19	-	-	-
> 50	63	32	31	74	37	37	28	18	10	35	8	27	2	1	1
										196	77	119	3	1	2

GRUPOS DE EDADES Años	VALLIBONA 125			VEO 126			VILLAFAMES 127			VILLAFRANCA DEL CID 128			VILLAHERMOSA DEL RIO 129		
	T	V	M	T	V	M	T	V	M	T	V	M	T	V	M
TOTAL	710	386	324	245	126	119	1.372	702	670	1.315	712	603	1.432	743	689
< 7	123	72	51	50	24	26	288	153	135	252	142	110	253	133	120
7 a 16	150	80	70	45	23	22	242	118	124	201	113	88	281	144	137
16 a 25	98	51	47	33	16	17	185	87	98	240	125	115	270	132	138
25 a 40	151	77	74	57	27	30	382	191	191	275	146	129	248	129	119
40 a 50	67	34	33	26	17	9	138	68	70	129	60	69	143	76	67
> 50	121	72	49	34	19	15	137	85	52	218	126	92	237	129	108
SOLTEROS	421	238	183	124	65	59	652	343	309	741	425	316	829	448	381
< 7	123	72	51	50	24	26	288	153	135	252	142	110	253	133	120
7 a 16	150	80	70	45	23	22	242	118	124	201	113	88	279	144	135
16 a 25	91	50	41	25	14	11	98	53	45	208	115	93	223	118	105
25 a 40	45	25	20	3	3	-	15	10	5	54	36	18	48	33	15
40 a 50	5	5	-	-	-	-	2	2	-	9	7	2	11	8	3
> 50	7	6	1	1	1	-	7	7	-	17	12	5	15	12	3
CASADOS	242	121	121	116	58	58	668	334	334	508	254	254	521	260	261
< 7	-	-	-	-	-	-	-	-	-	-	-	-	-	-	-
7 a 16	-	-	-	-	-	-	-	-	-	-	-	-	2	-	2
16 a 25	7	1	6	8	2	6	86	34	52	29	9	20	44	13	31
25 a 40	102	49	53	53	23	30	354	175	179	214	104	110	193	94	99
40 a 50	59	28	31	26	17	9	120	59	61	109	50	59	125	65	60
> 50	74	43	31	29	16	13	108	66	42	156	91	65	157	88	69
VIUDOS	47	27	20	5	3	2	52	25	27	66	33	33	82	35	47
< 7	-	-	-	-	-	-	-	-	-	-	-	-	-	-	-
7 a 16	-	-	-	-	-	-	-	-	-	-	-	-	-	-	-
16 a 25	-	-	-	-	-	-	1	-	1	3	1	2	3	1	2
25 a 40	4	3	1	1	1	-	13	6	7	7	6	1	7	2	5
40 a 50	3	1	2	-	-	-	16	7	9	11	3	8	7	3	4
> 50	40	23	17	4	2	2	22	12	10	46	23	22	65	29	36

GRUPOS DE EDADES Años	VILLAMALUR 130			VILLANUEVA DE ALCOLEA 131			VILLANUEVA DE LA REINA 132			VILLAR DE CANES 133			VILLARREAL DE LOS INFAN Colec. 134		
	T	V	M	T	V	M	T	V	M	T	V	M	T	V	M
TOTAL	225	122	103	893	480	413	183	95	88	204	106	98	6.178	3.207	2.971
< 7	46	24	22	164	88	76	33	15	18	38	22	16	1.167	580	587
7 a 16	37	20	17	160	80	80	33	19	14	28	16	12	1.011	535	476
16 a 25	34	20	14	145	84	61	51	26	25	33	17	16	1.045	525	520
25 a 40	56	31	25	186	104	82	40	21	19	50	24	26	1.280	693	587
40 a 50	21	11	10	106	52	54	10	6	4	17	7	10	636	319	317
> 50	31	16	15	132	72	60	16	8	8	38	20	18	1.039	555	484
SOLTEROS	118	69	49	476	272	204	99	52	47	96	54	42	3.138	1.742	1.396
< 7	46	24	22	164	88	176	33	15	18	38	22	16	1.167	580	587
7 a 16	37	20	17	160	80	80	33	19	14	28	16	12	1.009	535	474
16 a 25	30	20	10	121	77	44	27	13	14	29	15	14	685	428	257
25 a 40	4	4	-	28	25	3	6	5	1	-	-	-	150	109	41
40 a 50	-	-	-	2	1	1	-	-	-	-	-	-	39	27	12
> 50	1	1	-	1	1	-	-	-	-	1	1	-	88	63	25
CASADOS	96	48	48	370	185	185	72	36	36	94	47	47	2.683	1.362	1.321
< 7	-	-	-	-	-	-	-	-	-	-	-	-	-	-	-
7 a 16	-	-	-	-	-	-	-	-	-	-	-	-	2	-	2
16 a 25	4	-	4	23	6	17	24	13	11	4	2	2	358	97	261
25 a 40	58	26	24	153	76	77	34	16	18	48	24	24	1.097	572	525
40 a 50	21	11	10	101	51	50	8	4	4	14	7	7	545	280	265
> 50	21	11	10	93	52	41	6	3	3	28	14	14	681	413	268
VIUDOS	11	5	6	47	23	24	12	7	5	14	5	9	357	103	254
< 7	-	-	-	-	-	-	-	-	-	-	-	-	-	-	-
7 a 16	-	-	-	-	-	-	-	-	-	-	-	-	-	-	-
16 a 25	-	-	-	1	1	-	-	-	-	-	-	-	2	-	2
25 a 40	2	1	1	5	3	2	-	-	-	2	-	2	33	12	21
40 a 50	-	-	-	3	-	3	2	2	-	3	-	3	52	12	40
> 50	9	4	5	38	19	19	10	5	5	9	5	4	270	79	191

3. CLASIFICACION POR ESTADO CIVIL, EDAD Y SEXO

GRUPOS DE EDADES Años	VILLATORCAS 135			VILLAVIEJA 136			VILLORES 137			VINAROZ Colec. 138			VISTABELLA DEL MAESTRAZ Colec. 139		
	T	V	M	T	V	M	T	V	M	T	V	M	T	V	M
TOTAL	107	59	48	878	448	430	209	110	99	5.951	2.964	2.987	1.248	649	599
< 7	19	12	7	186	91	95	44	21	23	1.217	640	577	215	126	89
7 a 16	30	17	13	178	106	72	35	20	15	1.046	540	506	230	120	110
16 a 25	14	7	7	154	79	75	30	15	15	939	457	482	201	96	105
25 a 40	19	8	11	158	82	76	49	27	22	1.223	614	609	239	118	121
40 a 50	10	7	3	93	48	45	19	10	9	606	277	329	147	83	64
> 50	15	8	7	109	42	67	32	17	15	920	436	484	216	106	110
SOLTEROS	61	37	24	483	265	218	114	62	52	3.285	1.702	1.583	704	378	326
< 7	19	12	7	186	91	95	44	21	23	1.217	640	577	215	126	89
7 a 16	30	17	13	178	106	72	35	20	15	1.046	540	506	230	120	110
16 a 25	11	7	4	97	53	44	28	14	14	741	371	370	85	40	45
25 a 40	1	1	-	17	12	5	6	6	-	148	90	58	66	30	36
40 a 50	-	-	-	-	-	-	1	1	-	87	36	51	36	26	10
> 50	-	-	-	5	3	2	-	-	-	46	25	21	72	36	36
CASADOS	38	19	19	342	175	167	78	39	39	2.351	1.174	1.177	480	240	240
< 7	-	-	-	-	-	-	-	-	-	-	-	-	-	-	-
7 a 16	-	-	-	-	-	-	-	-	-	-	-	-	-	-	-
16 a 25	3	-	3	57	26	31	2	1	1	196	86	110	100	50	50
25 a 40	18	7	11	140	70	70	43	21	22	1.048	518	530	160	80	80
40 a 50	10	7	3	79	45	34	15	8	7	478	233	245	100	50	50
> 50	7	5	2	66	34	32	18	9	9	629	337	292	120	60	60
VIUDOS	8	3	5	53	8	45	17	9	8	315	88	227	64	31	33
< 7	-	-	-	-	-	-	-	-	-	-	-	-	-	-	-
7 a 16	-	-	-	-	-	-	-	-	-	-	-	-	-	-	-
16 a 25	-	-	-	-	-	-	-	-	-	2	-	2	16	6	10
25 a 40	-	-	-	1	-	1	-	-	-	27	6	21	13	8	5
40 a 50	-	-	-	14	3	11	3	1	2	41	8	33	11	7	4
> 50	8	3	5	38	5	33	14	8	6	245	74	171	24	10	14

GRUPOS DE EDADES Años	VIVER Colec. 140			ZORITA DEL MAESTRAZGO 141			SUCAYNA 142		
	T	V	M	T	V	M	T	V	M
TOTAL	1.681	884	797	774	431	343	563	296	267
< 7	290	144	146	140	79	61	124	65	59
7 a 16	336	171	165	119	74	45	124	67	57
16 a 25	270	157	113	132	83	49	78	39	39
25 a 40	353	171	182	178	91	87	119	58	61
40 a 50	178	100	78	90	46	44	45	25	20
> 50	254	141	113	115	58	57	73	42	31
SOLTEROS	841	468	373	403	246	157	336	185	151
< 7	290	144	146	140	79	61	124	65	59
7 a 16	336	171	165	119	74	45	124	67	57
16 a 25	183	127	56	116	75	41	67	36	31
25 a 40	22	18	4	21	14	7	14	11	3
40 a 50	5	4	1	2	1	1	4	4	-
> 50	5	4	1	5	3	2	3	2	1
CASADOS	759	384	375	332	166	166	209	104	105
< 7	-	-	-	-	-	-	-	-	-
7 a 16	-	-	-	-	-	-	-	-	-
16 a 25	86	30	56	16	8	8	11	3	8
25 a 40	326	151	175	154	75	79	103	47	56
40 a 50	159	91	68	87	45	42	41	21	20
> 50	188	112	76	75	38	37	54	33	21
VIUDOS	81	32	49	39	19	20	18	7	11
< 7	-	-	-	-	-	-	-	-	-
7 a 16	-	-	-	-	-	-	-	-	-
16 a 25	1	-	1	-	-	-	-	-	-
25 a 40	5	2	3	3	2	1	2	-	2
40 a 50	14	5	9	1	-	1	-	-	-
> 50	61	25	36	35	17	18	16	7	9

. CLASIFICACION POR ESTADO CIVIL, EDAD Y SEXO

GRUPOS DE EDADES Años	DETALLES DE VALL DE UXO					
	Pqª Angel Custodio			Pqª Nª Sª Asunción		
	T	V	M	T	V	M
TOTAL	2.060	1.059	1.001	2.018	1.038	980
< 7	390	200	190	337	175	162
7 a 16	362	178	184	409	215	194
16 a 25	301	159	142	318	156	162
25 a 40	450	224	226	425	220	205
40 a 50	251	134	117	192	106	86
> 50	306	164	142	337	166	171
SOLTEROS	972	513	459	982	544	438
< 7	390	200	190	337	175	162
7 a 16	362	178	184	409	215	194
16 a 25	170	104	66	180	112	68
25 a 40	35	20	15	41	32	9
40 a 50	10	6	4	10	6	4
> 50	5	5	-	5	4	1
CASADOS	960	496	464	896	446	450
< 7	-	-	-	-	-	-
7 a 16	-	-	-	-	-	-
16 a 25	127	54	73	134	42	92
25 a 40	399	198	201	371	184	187
40 a 50	227	126	101	162	94	68
> 50	207	118	89	229	126	103
VIUDOS	128	50	78	140	48	92
< 7	-	-	-	-	-	-
7 a 16	-	-	-	-	-	-
16 a 25	4	1	3	4	2	2
25 a 40	16	6	10	13	4	9
40 a 50	14	2	12	20	6	14
> 50	94	41	53	103	36	67

PROFESIONES	ATZANETA 1	AHIN 2	ALBOCACER 3	ALCALA DE CHISVERT 4	ALCORA 5	ALCUDIA DE VEO 6	ALFONDEGUILLA 7	ALGIMIA DE ALMONACID 8	ALMAZORA 9	ALMEDIJAR 10
CURAS.....	1	-	-	1	1	1	1	1	1	1
BENEFICIADOS.....	6	-	6	14	19	-	-	1	11	-
TENIENTES DE CURA...	1	1	1	2	1	-	-	1	1	-
SACRISTANES.....	1	1	2	-	3	1	-	-	1	1
ACOLITOS.....	2	-	-	-	2	-	-	-	2	-
ORDEN. T. PATRIMONIO	2	-	-	1	2	-	-	-	-	-
ORDEN. DE MENORES...	-	-	-	-	2	-	-	-	1	-
HIDALGOS.....	1	-	-	-	2	-	-	-	-	-
ABOGADOS.....	1	-	-	6	3	-	-	-	3	-
ESCRIBANOS.....	2	-	2	5	3	-	-	-	3	1
ESTUDIANTES.....	5	-	-	3	-	-	-	-	8	-
LABRADORES.....	210	45	138	278	179	35	36	43	400	60
JORNALEROS.....	117	50	123	182	216	20	-	100	80	38
COMERCIANTES.....	1	-	2	1	-	-	-	-	-	-
FABRICANTES.....	-	-	-	-	117	-	1	-	24	-
ARTESANOS.....	130	4	26	122	109	9	-	6	6	4
CRIADOS.....	39	2	22	79	22	1	3	5	32	4
EMPL. SUELDO REAL...	-	-	-	2	-	-	-	-	1	-
FUERO MILITAR.....	1	-	-	1	-	-	-	-	5	1
DEP. INQUISICION....	1	-	-	4	-	-	-	-	2	-
SINDICOS ORD. RELIG.	-	-	-	1	1	-	1	-	-	-
DEPEND. CRUZADA.....	-	-	-	1	-	1	-	-	1	-
DEMANDANTES.....	-	-	-	-	-	-	1	-	-	2
OTROS.....	-	-	-	-	-	-	-	-	-	-
MENORES/SIN PROF.ES.	811	250	733	2.170	3.073	236	130	403	2.292	487
TOTAL.....	1.332	353	1.055	2.873	3.755	304	173	560	2.874	599

PROFESIONES	ALMENARA 11	ALTURA 12	ARANUEL 13	ARES DEL MAESTRE 14	ARGELITA 15	ARTANA 16	ARTESA 17	AYODAR 18	AZUEBAR 19	BALLESTAR 20
CURAS.....	1	1	-	1	1	1	-	1	1	1
BENEFICIADOS.....	4	3	-	6	-	-	-	-	-	-
TENIENTES DE CURA...	1	-	-	1	-	1	-	-	-	-
SACRISTANES.....	1	1	-	1	1	-	-	-	-	-
ACOLITOS.....	-	2	-	-	1	-	-	-	-	-
ORDEN. T. PATRIMONIO	-	1	-	1	-	-	-	-	1	-
ORDEN. DE MENORES...	1	-	-	-	-	1	-	-	-	-
HIDALGOS.....	-	-	-	-	-	-	-	-	-	-
ABOGADOS.....	1	1	-	-	-	-	-	-	-	-
ESCRIBANOS.....	2	1	-	2	-	2	-	-	-	1
ESTUDIANTES.....	-	6	19	3	-	4	-	-	1	-
LABRADORES.....	70	446	37	90	72	267	4	30	71	43
JORNALEROS.....	198	169	41	30	18	150	56	53	4	34
COMERCIANTES.....	-	-	1	-	-	-	-	1	-	1
FABRICANTES.....	-	-	-	34	-	-	-	-	-	-
ARTESANOS.....	12	42	12	4	10	-	-	12	5	4
CRIADOS.....	7	31	2	12	8	6	1	1	5	-
EMPL. SUELDO REAL...	1	-	-	-	-	2	-	-	-	-
FUERO MILITAR.....	4	-	-	-	-	-	-	-	-	-
DEP. INQUISICION....	-	-	-	2	-	-	-	-	-	-
SINDICOS ORD. RELIG.	-	-	-	-	-	-	-	-	-	-
DEPEND. CRUZADA.....	-	1	-	-	-	-	-	-	-	-
DEMANDANTES.....	-	-	-	-	-	-	-	-	-	-
OTROS.....	-	-	-	-	-	-	-	-	-	-
MENORES/SIN PROF.ES.	934	1.133	194	696	352	1.417	181	368	324	209
TOTAL.....	1.237	1.838	306	883	463	1.851	242	466	412	293

4. CLASIFICACION POR OCUPACIONES

PROFESIONES	BARRACAS 21	BECHI 22	BEJIS 23	BEL 24	BENAPER 25	BENAFIGOS 26	BENASAL 27	BENICARLO 28	BENLLOCH 30	BOJAR 31
CURAS.....	1	1	2	1	1	1	1	1	1	1
BENEFICIADOS.....	1	1	8	-	1	1	8	9	2	1
TENIENTES DE CURA...	-	-	-	-	-	-	1	1	-	-
SACRISTANES.....	1	2	2	-	-	1	1	1	-	-
ACOLITOS.....	-	1	-	-	-	-	-	-	-	-
ORDEN. T. PATRIMONIO	-	-	1	-	-	-	-	1	-	-
ORDEN. DE MENORES...	-	-	1	-	-	-	-	1	-	1
HIDALGOS.....	-	-	-	-	-	-	2	3	1	-
ABOGADOS.....	-	-	-	-	-	-	-	8	-	-
ESCRIBANOS.....	1	1	1	-	-	-	3	6	1	-
ESTUDIANTES.....	-	6	-	-	4	-	36	21	2	-
LABRADORES.....	38	212	446	28	103	25	116	232	66	41
JORNALEROS.....	13	60	45	4	5	12	36	332	34	20
COMERCIANTES.....	1	-	-	-	-	-	6	4	-	-
FABRICANTES.....	-	-	-	-	-	-	175	-	-	3
ARTESANOS.....	3	24	31	1	5	6	73	252	11	2
CRIADOS.....	7	3	10	-	4	4	51	63	1	5
EMPL. SUELDO REAL...	-	1	1	-	-	-	-	4	-	-
FUERO MILITAR.....	-	1	-	-	-	-	-	70	-	-
DEP. INQUISICION....	-	-	-	-	-	-	-	2	-	-
SINDICOS ORD. RELIG.	-	-	-	-	-	-	-	1	-	-
DEPEND. CRUZADA.....	-	-	-	-	-	-	1	-	-	-
DEMANDANTES.....	-	-	-	-	-	-	-	-	-	-
OTROS.....	-	-	-	-	-	-	-	-	-	-
MENORES/SIN PROF.ES.	207	821	1.668	106	359	232	1.249	3.036	397	190
TOTAL.....	273	1.134	2.216	140	482	282	1.759	4.048	516	264

PROFESIONES	BORRIOL 32	BURRIANA 33	CABANES 34	CALIG 35	CANET LO ROIG 36	CANET LO ROIG 37	CASTELL DE CABRES 38	CASTELL-FORT 39	CASTELLNO-VO 40	CASTELLON DE LA PL. 41
CURAS.....	1	1	1	1	1	-	1	1	1	1
BENEFICIADOS.....	-	3	2	5	1	5	-	2	2	40
TENIENTES DE CURA...	1	1	1	-	-	1	-	1	-	2
SACRISTANES.....	-	3	1	1	-	-	-	-	1	2
ACOLITOS.....	-	2	-	-	-	-	-	-	2	2
ORDEN. T. PATRIMONIO	1	1	-	1	-	-	-	-	-	2
ORDEN. DE MENORES...	-	-	2	-	-	-	-	-	-	6
HIDALGOS.....	-	4	-	-	-	-	-	-	-	22
ABOGADOS.....	-	2	1	4	-	-	-	-	-	12
ESCRIBANOS.....	1	3	1	4	-	2	-	1	1	16
ESTUDIANTES.....	3	16	2	-	-	5	-	-	-	129
LABRADORES.....	157	1.105	166	210	46	201	27	78	10	1.100
JORNALEROS.....	170	241	106	200	55	17	10	30	10	1.103
COMERCIANTES.....	-	6	1	4	-	-	-	-	1	36
FABRICANTES.....	-	-	-	-	-	-	1	14	-	67
ARTESANOS.....	33	99	39	78	3	26	1	71	26	785
CRIADOS.....	25	56	30	17	24	6	9	20	10	229
EMPL. SUELDO REAL...	-	7	4	-	6	-	-	-	-	24
FUERO MILITAR.....	-	5	-	-	1	-	-	-	-	118
DEP. INQUISICION....	2	1	-	-	-	-	-	-	-	10
SINDICOS ORD. RELIG.	1	-	-	-	-	-	-	-	-	3
DEPEND. CRUZADA.....	1	1	-	-	-	-	-	-	1	2
DEMANDANTES.....	-	-	-	-	-	-	-	-	3	4
OTROS.....	-	-	-	-	-	-	-	-	-	-
MENORES/SIN PROF.ES.	1.249	2.206	950	1.621	402	745	140	455	1.233	8.024
TOTAL.....	1.645	3.763	1.307	2.146	539	1.008	189	673	1.301	11.739

PROFESIONES	CASTILLO DE VILLAM. 42	CATI 43	CAUDIEL 44	CERVERA DEL MAEST. 45	CINCTORRES 46	CORTES DE ARENOSO 47	CUEVAS DE VINROMA 48	CULLA 49	CHERT 50	CHILCHES 51
CURAS.....	-	1	1	1	1	1	1	1	1	-
BENEFICIADOS.....	-	7	2	6	9	1	5	1	4	-
TENIENTES DE CURA...	1	1	-	-	1	1	-	-	1	1
SACRISTANES.....	1	1	-	-	1	1	1	1	1	2
ACOLITOS.....	-	-	-	-	2	2	-	-	-	-
ORDEN. T. PATRIMONIO	-	-	-	-	-	-	1	-	-	-
ORDEN. DE MENORES...	-	-	-	2	-	-	-	-	-	-
HIDALGOS.....	-	-	-	-	5	-	2	-	-	-
ABOGADOS.....	-	-	-	-	1	-	3	-	-	-
ESCRIBANOS.....	-	1	4	1	1	-	2	-	1	-
ESTUDIANTES.....	-	11	-	-	3	-	-	7	-	-
LABRADORES.....	24	137	214	211	87	79	134	92	177	131
JORNALEROS.....	7	42	8	130	26	3	145	35	37	38
COMERCIANTES.....	-	1	-	1	-	-	2	-	1	-
FABRICANTES.....	-	71	-	-	16	119	-	-	26	4
ARTESANOS.....	4	25	23	12	101	47	29	22	3	3
CRIADOS.....	1	23	39	6	10	35	24	33	18	13
EMPL. SUELDO REAL...	-	-	-	-	-	-	1	-	-	1
FUERO MILITAR.....	-	-	-	-	-	-	2	-	-	-
DEP. INQUISICION....	-	-	-	-	-	-	1	-	-	-
SINDICOS ORD. RELIG.	-	-	-	-	-	-	-	-	-	-
DEPEND. CRUZADA.....	-	-	-	-	-	1	1	-	1	1
DEMANDANTES.....	-	-	-	-	-	1	1	-	-	2
OTROS.....	-	-	-	-	-	-	-	-	-	-
MENORES/SIN PROF.ES.	202	1.032	821	797	693	864	965	658	1.025	447
TOTAL.....	240	1.353	1.112	1.167	957	1.155	1.320	850	1.296	643

PROFESIONES	CHIVA DE MORELLA 52	CHODOS 53	CHOVAR 54	ESLIDA 55	ESPADILLA 56	FANZARA 57	PORCALL 59	FUENTE LA REYNA 60	FUENTES DE AYODAR 61	GAIBIEL 62
CURAS.....	1	-	1	1	1	1	1	-	-	1
BENEFICIADOS.....	1	-	-	-	-	2	7	-	-	-
TENIENTES DE CURA...	-	1	-	-	-	-	1	1	1	1
SACRISTANES.....	1	1	1	1	1	-	1	-	-	-
ACOLITOS.....	-	-	-	-	1	-	2	-	-	-
ORDEN. T. PATRIMONIO	-	1	-	-	-	-	-	-	-	-
ORDEN. DE MENORES...	-	-	-	-	-	-	-	-	-	-
HIDALGOS.....	-	-	-	-	-	-	2	-	-	-
ABOGADOS.....	-	-	-	-	-	-	1	-	-	-
ESCRIBANOS.....	-	-	-	1	-	-	3	-	-	1
ESTUDIANTES.....	-	-	-	-	-	1	-	-	-	-
LABRADORES.....	36	51	47	118	63	100	62	52	15	30
JORNALEROS.....	16	30	25	21	8	30	28	-	21	149
COMERCIANTES.....	-	-	-	-	-	-	2	-	-	1
FABRICANTES.....	10	-	-	-	-	-	128	-	-	-
ARTESANOS.....	1	19	2	-	17	-	7	-	3	12
CRIADOS.....	2	13	6	10	8	2	24	-	2	9
EMPL. SUELDO REAL...	-	-	-	-	-	-	-	-	-	-
FUERO MILITAR.....	-	-	-	-	-	-	-	-	-	-
DEP. INQUISICION....	-	-	-	-	-	-	-	-	-	-
SINDICOS ORD. RELIG.	-	-	-	-	-	-	-	-	-	-
DEPEND. CRUZADA.....	-	-	-	-	-	-	-	-	-	-
DEMANDANTES.....	1	-	-	-	-	-	-	-	-	-
OTROS.....	-	-	-	-	-	-	-	-	-	-
MENORES/SIN PROF.ES.	226	206	275	772	260	442	880	166	195	642
TOTAL.....	295	322	357	924	359	578	1.149	219	237	846

4. CLASIFICACION POR OCUPACIONES

PROFESIONES	GATOVA 63	GELDO 64	HERBES 65	JANA, LA 66	JERICA 67	LUCENA DEL CID 68	LUDIENTE 69	LLOSA, LA 70	LLOSA, LA 71	MASCARELL 72
CURAS.....	1	1	1	1	1	1	1	1	1	1
BENEFICIADOS.....	-	-	2	7	11	8	1	-	-	-
TENIENTES DE CURA...	-	-	-	-	-	2	-	-	-	-
SACRISTANES.....	-	-	-	1	1	3	1	-	1	-
ACOLITOS.....	-	-	1	-	2	2	-	-	-	-
ORDEN. T. PATRIMONIO	-	-	-	-	2	-	-	-	-	-
ORDEN. DE MENORES...	-	-	-	-	2	-	-	-	-	-
HIDALGOS.....	-	-	-	-	-	-	-	-	-	-
ABOGADOS.....	-	-	-	2	4	2	-	-	-	-
ESCRIBANOS.....	-	-	-	3	2	2	2	1	-	-
ESTUDIANTES.....	-	-	-	-	20	2	-	1	-	1
LABRADORES.....	73	100	27	229	2.258	227	90	81	23	33
JORNALEROS.....	6	45	12	145	180	94	28	47	33	67
COMERCIANTES.....	-	-	-	-	8	-	2	4	-	-
FABRICANTES.....	-	-	25	-	3	-	-	5	-	-
ARTESANOS.....	1	-	2	49	39	66	15	-	1	-
CRIADOS.....	5	-	6	6	78	54	4	21	-	3
EMPL. SUELDO REAL...	-	-	-	-	3	-	-	-	-	-
FUERO MILITAR.....	-	-	-	-	2	-	-	-	-	-
DEP. INQUISICION....	-	-	-	-	1	-	-	-	-	-
SINDICOS ORD. RELIG.	-	-	-	1	-	-	-	-	-	-
DEPEND. CRUZADA.....	-	-	-	-	1	2	-	-	-	-
DEMANDANTES.....	-	-	-	2	-	3	-	-	-	-
OTROS.....	-	-	-	-	5*	-	-	-	-	-
MENORES/SIN PROF.ES.	315	440	281	939	42	1.631	444	434	388	193
TOTAL.....	401	586	357	1.385	2.665	2.099	588	595	447	298

* 5 Racioneros.

PROFESIONES	MATA DE MORELLA, LA 73	MATET 74	MONCOFAR 75	MONTAN 76	MONTANEJOS 77	MORELLA 78	NAVAJAS 79	NOVALICHES 80	NULES 81	OLOCAU DEL REY 82
CURAS.....	1	1	1	1	1	6	1	-	1	1
BENEFICIADOS.....	2	-	1	1	-	32	-	-	13	3
TENIENTES DE CURA...	1	-	-	-	-	2	-	-	1	-
SACRISTANES.....	1	-	2	-	-	6	-	-	1	-
ACOLITOS.....	2	-	-	-	-	2	-	-	-	-
ORDEN. T. PATRIMONIO	1	-	-	1	-	1	-	-	-	-
ORDEN. DE MENORES...	2	-	-	-	-	2	-	-	1	-
HIDALGOS.....	-	-	-	-	-	14	-	-	3	-
ABOGADOS.....	2	-	-	-	-	6	-	-	2	-
ESCRIBANOS.....	1	-	-	1	-	6	-	-	4	2
ESTUDIANTES.....	6	-	2	3	25	54	-	-	-	-
LABRADORES.....	36	18	100	25	57	439	34	8	86	59
JORNALEROS.....	8	104	25	209	51	128	136	18	395	28
COMERCIANTES.....	1	-	-	3	3	19	-	-	4	-
FABRICANTES.....	-	-	3	12	1	231	-	-	-	-
ARTESANOS.....	37	5	4	16	17	20	8	-	79	33
CRIADOS.....	-	5	-	14	2	179	8	11	36	4
EMPL. SUELDO REAL...	-	-	1	-	-	16	-	-	1	-
FUERO MILITAR.....	-	-	4	-	-	3	-	-	9	-
DEP. INQUISICION....	-	-	-	-	-	1	-	-	1	-
SINDICOS ORD. RELIG.	-	-	-	-	-	1	-	-	-	-
DEPEND. CRUZADA.....	-	-	-	1	-	1	-	-	1	-
DEMANDANTES.....	-	-	2	1	-	-	-	-	3	-
OTROS.....	-	-	-	-	-	-	-	-	2	-
MENORES/SIN PROF.ES.	308	385	570	657	389	3.321	521	113	2.131	424
TOTAL.....	409	518	715	945	546	4.490	708	150	2.772	554

PROFESIONES	ONDA 83	OROPESA 84	ORTELLS 85	PALANQUES 86	PAVIAS 87	PERALBA 88	PERISCOLA 89	PINA DE MONTALGRAO 90	PORTELL DE MORELLA 91	PUEBLA DE ARENOSO 92
CURAS.....	1	1	1	1	-	1	1	1	1	1
BENEFICIADOS.....	20	-	-	-	1	-	5	1	1	3
TENIENTES DE CURA...	1	-	-	-	-	-	1	-	-	1
SACRISTANES.....	1	1	-	-	-	1	1	-	-	1
ACOLITOS.....	2	-	-	-	-	2	-	-	-	2
ORDEN. T. PATRIMONIO	-	-	-	-	-	-	-	1	1	-
ORDEN. DE MENORES...	-	-	-	-	-	-	-	-	-	-
HIDALGOS.....	-	-	-	-	-	-	15	-	-	1
ABOGADOS.....	4	-	-	-	-	-	-	-	-	-
ESCRIBANOS.....	5	-	-	-	-	-	2	-	-	1
ESTUDIANTES.....	40	-	-	1	-	-	-	-	1	-
LABRADORES.....	115	21	31	23	29	2	91	44	63	174
JORNALEROS.....	401	10	30	19	39	20	167	13	9	79
COMERCIANTES.....	3	-	1	-	-	-	-	-	-	-
FABRICANTES.....	52	-	22	17	-	-	-	1	-	63
ARTESANOS.....	106	3	-	-	5	2	40	6	41	24
CRIADOS.....	55	1	2	2	3	2	-	9	4	41
EMPL. SUELDO REAL...	2	1	-	-	2	-	13	-	-	-
FUERO MILITAR.....	1	3	-	-	-	-	56	-	1	-
DEP. INQUISICION....	2	-	-	-	-	-	-	-	-	-
SINDICOS ORD. RELIG.	1	-	-	-	-	-	-	-	-	-
DEPEND. CRUZADA.....	-	-	-	-	-	-	-	-	-	-
DEMANDANTES.....	2	-	-	-	-	-	-	-	-	-
OTROS.....	-	-	-	-	-	-	-	-	-	-
MENORES/SIN PROF.ES.	3.435	220	290	244	258	191	1.464	207	487	1.052
TOTAL.....	4.249	261	377	307	337	221	1.856	283	609	1.443

PROFESIONES	PUEBLA DE BENIFASAR 93	PUEBLA-TORNESA 94	RIBESALBES 95	ROSELL 96	SALSADELLA 98	SAN JORGE 99	SAN MATEO 100	SARARANA 101	SARRATELLA 102	SEGORVE 103
CURAS.....	1	1	1	1	-	1	1	1	-	2
BENEFICIADOS.....	-	-	-	1	2	-	28	-	-	76
TENIENTES DE CURA...	-	-	-	-	1	-	1	-	1	2
SACRISTANES.....	1	-	-	-	1	-	1	-	1	8
ACOLITOS.....	-	-	-	-	-	-	-	-	-	10
ORDEN. T. PATRIMONIO	-	-	-	-	-	-	1	-	-	1
ORDEN. DE MENORES...	-	-	-	-	-	-	4	-	-	25
HIDALGOS.....	-	-	-	-	-	-	1	-	-	10
ABOGADOS.....	-	-	-	-	-	-	8	-	-	8
ESCRIBANOS.....	1	-	-	-	1	-	7	-	-	10
ESTUDIANTES.....	-	-	-	-	-	1	36	-	-	86
LABRADORES.....	33	44	30	95	95	63	201	7	21	616
JORNALEROS.....	33	18	20	200	49	8	130	2	26	196
COMERCIANTES.....	2	-	-	-	-	-	4	-	-	25
FABRICANTES.....	-	-	25	9	-	-	-	1	-	28
ARTESANOS.....	13	7	-	30	12	8	189	-	3	164
CRIADOS.....	-	7	1	20	19	7	8	4	5	322
EMPL. SUELDO REAL...	-	-	-	-	-	-	-	-	-	13
FUERO MILITAR.....	-	-	-	-	-	-	4	-	-	2
DEP. INQUISICION....	-	-	-	-	-	1	-	-	-	4
SINDICOS ORD. RELIG.	-	-	-	-	-	-	1	-	-	2
DEPEND. CRUZADA.....	-	-	-	-	1	-	-	-	-	6
DEMANDANTES.....	-	-	-	-	2	-	-	-	-	-
OTROS.....	-	-	-	-	-	-	-	-	-	-
MENORES/SIN PROF.ES.	296	215	455	602	632	264	1.620	36	164	3.496
TOTAL.....	380	292	532	958	815	353	2.245	51	221	5.112

4. CLASIFICACION POR OCUPACIONES

PROFESIONES	SIERRA - ENGARCERAN 104	SONEJA 105	SOT DE FERRER 106	SUERAS 107	TALES 108	TIRIG 110	TODOLELLA 111	TOGA 112	TORMO, EL 113	TORO, EL 114
CURAS	1	1	1	1	1	-	1	1	1	1
BENEFICIADOS	1	-	-	-	-	-	-	-	-	2
TENIENTES DE CURA	-	-	-	-	-	1	-	-	-	-
SACRISTANES	-	-	-	1	1	-	-	-	-	-
ACOLITOS	-	-	-	-	-	-	-	-	-	-
ORDEN. T. PATRIMONIO	-	2	-	-	-	-	-	-	-	-
ORDEN. DE MENORES	-	-	-	-	-	-	-	-	-	1
HIDALGOS	-	-	-	-	-	-	-	-	-	-
ABOGADOS	-	-	-	-	-	-	-	-	-	-
ESCRIBANOS	-	-	1	-	-	-	-	1	-	2
ESTUDIANTES	4	-	-	-	-	-	-	-	-	-
LABRADORES	127	75	35	200	8	52	25	70	30	63
JORNALEROS	6	142	130	142	106	12	8	6	39	25
COMERCIANTES	-	-	-	-	-	-	-	-	-	-
FABRICANTES	3	-	-	-	-	-	14	1	-	-
ARTESANOS	9	16	11	5	-	8	2	25	5	12
CRIADOS	5	7	2	-	-	3	2	8	3	30
EMPL. SUELDO REAL	-	-	-	-	-	-	-	-	-	-
FUERO MILITAR	-	-	-	-	-	-	-	-	-	-
DEP. INQUISICION	1	1	-	-	-	-	-	-	-	-
SINDICOS ORD. RELIG.	-	-	-	-	-	-	-	-	-	-
DEPEND. CRUZADA	-	1	-	-	-	-	-	-	-	-
DEMANDANTES	-	-	-	-	-	-	-	-	-	13
OTROS	-	-	-	-	-	-	-	-	-	-
MENORES/SIN PROF.ES.	613	856	616	218	335	370	225	313	279	449
TOTAL	770	1.101	796	567	451	446	277	425	357	598

PROFESIONES	TORRALBA DEL PINAR 115	TORRE DE ENFESORA 116	TORRE DE ENDOMENECH 117	TORRE-BLANCA 118	TORRE CHIVA 119	TRAIGUERA 120	USERAS 121	VALL DE ALMONACID 122	VALL DE UXO 123	VALLAT 124
CURAS	-	1	-	1	-	-	1	1	2	-
BENEFICIADOS	-	-	-	3	-	12	4	1	2	-
TENIENTES DE CURA	-	-	-	1	1	1	-	-	2	-
SACRISTANES	-	-	-	1	-	-	-	-	-	-
ACOLITOS	-	-	-	-	-	-	-	-	-	-
ORDEN. T. PATRIMONIO	-	-	-	-	-	-	-	1	-	-
ORDEN. DE MENORES	-	-	-	1	-	-	-	-	-	-
HIDALGOS	-	-	-	-	-	-	-	-	-	-
ABOGADOS	-	-	-	-	-	-	-	-	3	-
ESCRIBANOS	-	-	-	2	-	1	1	1	5	-
ESTUDIANTES	-	-	-	8	-	-	4	-	-	-
LABRADORES	23	34	19	50	50	354	143	25	236	21
JORNALEROS	1	16	12	410	2	53	102	167	316	6
COMERCIANTES	-	-	-	-	-	-	-	-	8	-
FABRICANTES	-	-	-	1	-	-	-	-	278	3
ARTESANOS	1	10	3	7	3	153	50	15	58	3
CRIADOS	-	2	2	-	2	9	9	2	62	2
EMPL. SUELDO REAL	-	-	-	4	-	-	-	-	2	-
FUERO MILITAR	-	-	-	-	-	-	-	-	3	-
DEP. INQUISICION	-	-	-	3	-	-	-	-	1	-
SINDICOS ORD. RELIG.	-	-	-	-	-	-	-	-	8	-
DEPEND. CRUZADA	-	-	-	1	-	1	-	-	1	-
DEMANDANTES	-	-	-	1	-	-	-	3	1	-
OTROS	-	-	-	-	-	-	-	-	-	-
MENORES/SIN PROF.ES.	79	153	94	781	150	755	1.016	565	3.089	121
TOTAL	104	216	130	1.275	208	1.339	1.330	781	4.078	156

PROFESIONES	VALLIBONA 125	VEO 126	VILLAFAMES 127	VILLAFRANCA DEL CID 128	VILLAHERMOSA DEL R 129	VILLAMALUR 130	VILLANUEVA DE ALCOLEA 131	VILLANUEVA DE LA Rª. 132	VILLAR DE CANES 133	VILLARREAL DE LOS I. 134
CURAS.....	-	-	1	1	1	1	1	1	1	1
BENEFICIADOS.....	3	-	6	7	5	-	1	-	-	19
TENIENTES DE CURA...	-	-	-	1	1	-	1	-	-	1
SACRISTANES.....	-	1	1	1	2	-	1	-	-	2
ACOLITOS.....	-	-	-	2	2	-	-	-	-	2
ORDEN. T. PATRIMONIO	-	-	1	-	-	-	-	-	-	-
ORDEN. DE MENORES...	-	-	-	-	-	-	-	-	-	3
HIDALGOS.....	-	-	4	-	1	-	-	-	-	12
ABOGADOS.....	-	-	-	-	3	-	1	-	-	5
ESCRIBANOS.....	-	-	3	1	2	-	-	-	-	4
ESTUDIANTES.....	-	-	1	15	2	-	1	-	-	9
LABRADORES.....	56	41	187	93	157	47	116	10	36	578
JORNALEROS.....	22	10	109	164	38	4	56	14	8	400
COMERCIANTES.....	-	-	1	6	-	-	-	-	-	16
FABRICANTES.....	-	-	-	47	24	-	-	-	-	-
ARTESANOS.....	31	4	48	25	73	3	25	-	5	156
CRIADOS.....	32	1	15	38	61	3	10	2	10	250
EMPL. SUELDO REAL...	-	-	-	-	1	-	1	-	-	2
FUERO MILITAR.....	-	-	-	-	-	-	-	-	-	118
DEP. INQUISICION....	-	-	-	-	-	-	-	-	-	1
SINDICOS ORD. RELIG.	-	-	-	-	-	-	-	-	-	1
DEPEND. CRUZADA.....	-	-	-	-	1	-	-	-	-	1
DEMANDANTES.....	-	-	-	-	-	-	-	-	-	80
OTROS.....	-	-	-	-	-	-	-	-	-	-
MENORES/SIN PROF.ES.	566	188	995	914	1.058	167	679	156	144	4.517
TOTAL.....	710	245	1.372	1.315	1.432	225	893	183	204	6.178

PROFESIONES	VILLATORCAS 135	VILLAVIEJA 136	VILLORES 137	VINAROZ 138	VISTABELLA DEL MAEST. 139	VIVER 140	ZORITA DEL MAESTRAZGO 141	SUCAYNA 142	DETALLE DE VALL DE UXO	
									Parroquia Angel Cº.	Parroquia NªSªAsun.
CURAS.....	-	1	1	1	1	1	1	1	1	1
BENEFICIADOS.....	-	-	-	14	12	4	1	2	1	1
TENIENTES DE CURA...	1	-	-	1	-	-	-	-	1	1
SACRISTANES.....	-	-	-	2	1	1	1	1	-	-
ACOLITOS.....	-	-	-	2	-	-	-	1	-	-
ORDEN. T. PATRIMONIO	-	-	-	-	-	-	-	-	1	1
ORDEN. DE MENORES...	-	-	-	-	-	-	-	-	-	-
HIDALGOS.....	-	-	-	11	1	-	-	-	-	-
ABOGADOS.....	-	-	-	4	-	1	-	-	1	2
ESCRIBANOS.....	-	-	-	6	5	3	1	-	4	1
ESTUDIANTES.....	-	-	-	20	-	-	7	1	-	-
LABRADORES.....	-	80	20	342	280	326	50	41	76	160
JORNALEROS.....	28	179	6	207	150	51	63	37	141	175
COMERCIANTES.....	-	-	-	8	-	-	4	-	8	-
FABRICANTES.....	-	-	20	-	80	-	53	-	217	61
ARTESANOS.....	2	28	-	183	30	40	5	25	26	32
CRIADOS.....	3	4	-	138	40	41	17	8	24	38
EMPL. SUELDO REAL...	-	-	-	18	-	-	-	-	1	1
FUERO MILITAR.....	-	-	-	540	-	-	-	-	1	1
DEP. INQUISICION....	-	-	-	1	-	-	-	-	1	-
SINDICOS ORD. RELIG.	-	-	-	-	-	-	-	-	4	4
DEPEND. CRUZADA.....	-	-	-	-	-	1	-	-	1	-
DEMANDANTES.....	-	-	-	1	-	3	-	-	1	1
OTROS.....	-	-	-	-	-	-	-	-	-	-
MENORES/SIN PROF.ES.	73	586	162	4.452	648	1.209	571	446	1.550	1.538
TOTAL.....	107	878	209	5.951	1.248	1.681	774	563	2.060	2.018

III. POBLACION QUE HABITA EN VIVIENDAS COLECTIVAS

5. COMUNIDADES RELIGIOSAS.

PUEBLOS / PERSONAS	ALCALA DE CHISVERT	ALCORA	ALMENARA	ALTURA	AYODAR	BENICARLO	BENICASIM	BURRIANA
T O T A L	14	28	7	122	4	24	27	16
VARONES	14	28	7	120	4	24	27	16
MUJERES	-	-	-	2	-	-	-	-
CONVENTOS DE FRAILES	San Pedro --- Alcantarinos.	San Francisco --- Franciscanos Descalzos	Santo Domingo --- Predicadores	Vall de Christo --- Cartujos	S. Vicente Ferrer --- Predicadores	San Francisco --- Franciscanos	Desierto de Las Palmas --- Carmelitas Descalzos	San Mateo --- Mercedarios
PROFESOS	10	15	3	21	1	16	16	12
NOVICIOS	-	2	-	-	-	-	-	-
LEGOS	2	2	1	5	1	2	-	3
DONADOS	2	7	2	10	1	6	3	-
CRIADOS	-	2	1	79	-	-	8	1
NIÑOS	-	-	-	-	1	-	-	-
OTROS	-	-	-	-	-	-	-	-
CONVENTOS DE MONJAS								
PROFESAS	= = = NO CONSTA DATO ALGUNO = = =							
NOVICIAS								
SRAS.SEGLARES..								
NIÑAS								
CRIADAS								
DONADOS								
CRIADOS								
OTROS: (Var)...								
(Muj)...								
OTRAS CASAS DE RELIGION				Santuario de Cueva Santa				
TITULARES:								
Varones				2				
Mujeres				-				
OTROS:								
Varones				3				
Mujeres				2				

5. COMUNIDADES RELIGIOSAS.

PUEBLOS / PERSONAS	CASTELLON DE LA PLANA				CAUDIEL	FORCALL	LA JANA	JERICA	
T O T A L	208				56	7	21	39	
VARONES	133				36	7	21	39	
MUJERES	75				20	-	-	-	
CONVENTOS DE FRAILES	Santo Tomás --- Dominicos	San Agustín --- Agustinos	Santa Bárbara --- Francis-canos.	San José --- Capuchinos	De Jesús --- Agustinos Descalzos	Santo Domingo --- Predica-dores.	Virgen de la Soledad --- Francis-canos.	Ntrª Srª del Socorro --- Agustinos	San Francisco --- Capuchinos
PROFESOS	7	29	30	14	11	4	12	8	10
NOVICIOS	-	-	-	-	8	-	-	-	1
LEGOS	3	4	8	8	7	3	2	4	5
DONADOS	-	-	6	6	5	-	2	-	10
CRIADOS	2	2	1	1	2	-	5	1	-
NIÑOS	-	-	-	-	1	-	-	-	-
OTROS	-	-	-	-	-	-	-	-	-
CONVENTOS DE MONJAS	Santa Clara --- Francis-canas.	Capuchinas			Ntrª Srª de Gracia --- Carmelitas Descalzas				
PROFESAS	40	34			19				
NOVICIAS	1	-			1				
SRAS.SEGLARES..	-	-			-				
NIÑAS	-	-			-				
CRIADAS	-	-			-				
DONADOS	2	10			-				
CRIADOS	-	-			-				
OTROS: (Var)...	-	-			2*				
(Muj)...	-	-			-				
OTRAS CASAS DE RELIGION									
TITULARES:									
Varones									
Mujeres									
OTROS:	= = = NO CONSTA DATO ALGUNO = = =								
Varones									
Mujeres									

* 1 Capellán
1 Confesor

MONTAN	MORELLA	NOVALICHES	NULES	O N D A	SAN MATEO	PUEBLOS / PERSONAS
39	92	1	32	108	73	..... T O T A L
39	69	1	32	70	37	..... VARONES
-	23	-	-	38	36	..... MUJERES

Santa Ana --- Servitas	Francis-canos. Observantes	Agustinos	S.Miguel de los Reyes --- Gerónimos	Carmelitas Descalzos	Mtrº de la Esperanza --- Carmelitas Descalzos	Santa Catalina --- Francis-canos.	Ntrª Srª de las Rejas --- Predica-dores.	S.Francisco de Asís --- Capuchinos	CONVENTOS DE FRAILES
15	21	10	-	19	16	11	6	14	..... PROFESOS
-	-	-	-	-	-	5	-	-	..... NOVICIOS
17	2	8	1	8	8	3	3	2	..... LEGOS
-	12	2	-	-	3	15	3	7	..... DONADOS
5	1	1	-	2	6	1	1	1	..... CRIADOS
2	-	10	-	3	-	-	-	-	..... NIÑOS
-	-	-	-	-	-	-	-	-	..... OTROS

	Agustinas				Santa Clara --- Francis-canas.		Santa Ana --- Agustinas		CONVENTOS DE MONJAS
	23				35		34		..... PROFESAS
	-				1		-		..... NOVICIAS
	-				-		2		..SRAS.SEGLARES
	-				-		-		..... NIÑAS
	-				2		-		..... CRIADAS
	-				-		-		..... DONADOS
	-				2		-		..... CRIADOS
	2*				-		-		OTROS: (Var)
	-				-		-		.....(Muj)

									OTRAS CASAS DE RELIGION

= = = NO CONSTA DATO ALGUNO = = =

TITULARES:
.... Varones
.... Mujeres
OTROS:
.... Varones
.... Mujeres

* 1 Vicario
1 Sacristán

PUEBLOS / PERSONAS	SEGORVE	VILLARREAL DE LOS INFANTES	VINAROZ	VIVER
TOTAL	133	105	48	16
VARONES	114	79	48	16
MUJERES	19	26	-	-

CONVENTOS DE FRAILES	Ntrª Srª de la Esperanza --- Gerónimos	San Blas --- Francis-canos.	San Pablo --- Domini-cos.	Capuchinos	Santa Ana --- Mercedarios Calzados	Ntrª Srª del Rosario --- Alcanta-rinos.	Santa Bárbara --- Carmelitas Calzados	San Telmo --- Agustinos	San Francisco --- Francis-canos.	Mínimos
PROFESOS	3	19	6	31	15	23	19	14	12	6
NOVICIOS	-	-	-	-	-	-	-	-	2	-
LEGOS	-	4	1	3	2	8	6	5	4	5
DONADOS	1	7	2	10	1	13	2	1	7	3
CRIADOS	5	1	1	-	1	2	4	2	1	2
NIÑOS	-	-	-	-	-	-	-	-	-	-
OTROS	-	-	-	-	-	-	-	-	-	-

CONVENTOS DE MONJAS	Agustinas Descalzas	Corpus Christi --- Dominicas
PROFESAS	17	24
NOVICIAS	2	2
SRAS.SEGLARES..	-	-
NIÑAS	-	-
CRIADAS	-	-
DONADOS	-	-
CRIADOS	1	2
OTROS: (Var)...	-	-
(Muj)...	-	-

OTRAS CASAS DE RELIGION		

TITULARES:
Varones ....
Mujeres ....
OTROS:
Varones ....
Mujeres ....

= = = NO CONSTA DATO ALGUNO = = =

III. POBLACION QUE HABITA EN VIVIENDAS COLECTIVAS

6. CENTROS BENEFICOS Y ASISTENCIALES.

PUEBLOS / PERSONAS	BENASAL	CASTELLON DE LA PLANA	CATI	CHERT	JERICA	LA LLOSA	LA MATA DE MORELLA	MORELLA	SEGORVE	VILLARREAL DE LOS INFANTES
TOTAL	2	20	1	4	3	2	1	6	41	4
VARONES.....	2	16	-	4	3	2	1	5	18	4
MUJERES.....	-	4	1	-	-	-	-	1	23	-

HOSPITALES	Del Pueblo	De Enfermos.	De Pobres	De la Villa	Santa Lucía	De Pobres	De Pobres	San Antonio	De Pobres	S.Miguel Stª Lucía
CAPELLANES....	-	-	-	-	-	-	-	-	1	-
EMPLEADOS.....	-	-	-	-	1	-	-	-	-	-
FACULTATIVOS..	-	5	-	4	-	2	-	-	-	-
SIRVIENTES....	2	4	1*	-	2	-	1	2	1	2
ENFERMOS.....	-	7	-	-	-	-	-	1	3	2
ENFERMAS.....	-	4	-	-	-	-	-	1	4	-
LOCOS.....	-	-	-	-	-	-	-	-	-	-
LOCAS.....	-	-	-	-	-	-	-	-	-	-
EXPOSITOS.....	-	-	-	-	-	-	-	-	-	-
EXPOSITAS.....	-	-	-	-	-	-	-	-	-	-
OTROS.....	-	-	-	-	-	-	-	-	-	-

* es mujer.

HOSPICIOS								De Misericordia.	De Misericordia.	
CAPELLANES....								-	-	
EMPLEADOS.....								-	-	
SIRVIENTES....								2	1	
HOMBRES.....								-	12	
MUJERES.....								-	19	
NIÑOS.....								-	-	
NIÑAS.....								-	-	
OTROS.....								-	-	

CASAS DE EXPOSITOS										

EMPLEADOS....
NIÑOS.....
NIÑAS.....
OTROS.....

= = = NO CONSTA DATO ALGUNO = = =

NOTA: Según los O.M., hay "Hospitales" aunque sin otro dato, en las siguientes poblaciones: Almazora, Ares del Maestre, Benicarló, Sierra Engarcerán, Torre de Enfesora y Vistabella del Maestrazgo.

III. POBLACION QUE HABITA EN VIVIENDAS COLECTIVAS

7. OTROS CENTROS.

COD.	PUEBLOS	CENTRO	DENOMINACION DEL CARGO O EMPLEO	Nº PERSONAS.
	CASTELLON DE LA PLANA	Colegio de Enseñanza	Maestras	3
			Criadas	2
			Total	5
			Varones	-
			Mujeres	5

COD.	PUEBLOS	CENTRO	DENOMINACION DEL CARGO O EMPLEO	Nº PERSONAS.
	SEGORVE	Seminario Tridentino	Maestros	7
			Colegiales	15
			Pensionistas	7
			Criados	6
			Total	35
			Varones	35
			Mujeres	-

RESUMEN PROVINCIAL

I. ENTIDADES SINGULARES

CENSO	TOTAL	CIUDADES	VILLAS	ALDEAS	LUGARES	OTROS
1787	142	2	68	1	70	1
1981	548	9	75	15	60	389

II. POBLACION SEGUN TIPO DE VIVIENDA

CENSO	TOTAL			EN VIVIENDAS FAMILIARES			EN VIVIENDAS COLECTIVAS		
	SUMA	VARONES	MUJERES	SUMA	VARONES	MUJERES	SUMA	VARONES	MUJERES
1787	155.719	80.865	74.854	154.375	79.794	74.581	1.344	1.071	273
1981	431.908	212.958	218.950	429.644	212.109	217.535	2.264	849	1.415

III. POBLACION QUE HABITA EN VIVIENDAS FAMILIARES

CLASIFICACION POR ESTADO CIVIL, EDAD Y SEXO

GRUPO DE EDADES Años	CENSO FLORIDABLANCA (solo en viv. fam.)			ULTIMO CENSO: 1981 (Toda la población)		
	T	V	M	T	V	M
TOTAL	154.375	79.794	74.581	431.908	212.958	218.950
< 7	29.421	15.236	14.185	48.382	24.833	23.549
7 a 16	27.811	14.565	13.246	61.795	31.781	30.014
16 a 25	25.145	13.015	12.130	57.223	28.560	28.663
25 a 40	32.942	17.005	15.937	81.805	41.693	40.112
40 a 50	16.865	8.531	8.334	50.076	25.049	25.027
> 50	22.191	11.442	10.749	132.627	61.042	71.585
SOLTEROS	80.955	43.969	36.986	186.146	98.416	87.730
< 7	29.421	15.236	14.185	48.382	24.833	23.549
7 a 16	27.672	14.509	13.163	61.629	31.693	29.936
16 a 25	16.821	9.596	7.225	47.167	26.009	21.158
25 a 40	4.642	3.104	1.538	12.808	8.626	4.182
40 a 50	1.176	735	441	4.193	2.586	1.607
> 50	1.223	789	434	11.967	4.669	7.298
CASADOS	64.828	32.538	32.290	216.511	107.962	108.549
< 7	-	-	-	-	-	-
7 a 16	135	53	82	147	78	69
16 a 25	8.149	3.349	4.800	9.978	2.529	7.449
25 a 40	27.149	13.444	13.705	68.461	32.964	35.497
40 a 50	14.096	7.275	6.821	44.753	22.242	22.511
> 50	15.299	8.417	6.882	93.172	50.149	43.023
VIUDOS	8.592	3.287	5.305	29.251	6.581	22.670
< 7	-	-	-	-	-	-
7 a 16	4	3	1	19	10	9
16 a 25	175	70	105	78	22	56
25 a 40	1.151	457	694	536	103	433
40 a 50	1.593	521	1.072	1.130	221	909
> 50	5.669	2.236	3.433	27.488	6.225	21.263

CLASIFICACION POR OCUPACIONES

PROFESIONES	CENSO DE 1787 Personas
CURAS	123
BENEFICIADOS	525
TENIENTES DE CURA	57
SACRISTANES	96
ACOLITOS	57
ORD.TITULO PATRIMONIO.	30
ORD. DE MENORES	59
HIDALGOS	117
ABOGADOS	102
ESCRIBANOS	171
ESTUDIANTES	646
LABRADORES	18.722
JORNALEROS	11.456
COMERCIANTES	196
FABRICANTES	1.832
ARTESANOS	4.540
CRIADOS	2.905
EMPLEADOS SUELDO REAL.	135
FUERO MILITAR	955
DEPEND. INQUISICION	43
SINDICOS ORD.RELIG.	23
DEPENDIENTES CRUZADA	34
DEMANDANTES	133
OTROS	5

IV. POBLACION QUE HABITA EN VIVIENDAS COLECTIVAS.

COMUNIDADES RELIGIOSAS		OTROS CENTROS	
COMUNIDAD	CENSO 1787 Personas	CENTRO	CENSO 1787 Personas
T O T A L	1.220	T O T A L	124
VARONES	981	VARONES	90
MUJERES	239	MUJERES	34
CONVENTOS DE FRAILES		**HOSPITALES**	
PROFESOS	479	CAPELLANES ...	1
NOVICIOS	18	EMPLEADOS	1
LEGOS	150	FACULTATIVOS .	11
DONADOS	149	SIRVIENTES . Var	14
CRIADOS	142	SIRVIENTES . Muj	1
NIÑOS	17	ENFERMOS	13
OTROS	-	ENFERMAS	9
CONVENTOS DE MONJAS		LOCOS	-
PROFESAS	226	LOCAS	-
NOVICIAS	7	EXPOSITOS	-
SRAS.SEGLARES.	2	EXPOSITAS	-
NIÑAS	-	OTROS	-
CRIADAS	2	**HOSPICIOS**	
DONADOS	12	CAPELLANES ...	-
CRIADOS	5	EMPLEADOS	-
OTROS: Varones	4	SIRVIENTES ...	3
Mujeres	-	HOMBRES	12
OTRAS CASAS DE RELIGION		MUJERES	19
TITULARES:		NIÑOS	-
Varones	2	NIÑAS	-
Mujeres	-	OTROS	-
OTROS:		**CASAS DE EXPOSITOS**	
Varones	3	EMPLEADOS	-
Mujeres	2	NIÑOS	-
		NIÑAS	-
		OTROS	-
		COLEGIOS Y SEMINARIOS	
		MAESTROS	7
		MAESTRAS	3
		COLEGIALES ...	22
		CRIADOS	6
		CRIADAS	2

PIRAMIDE DE EDADES

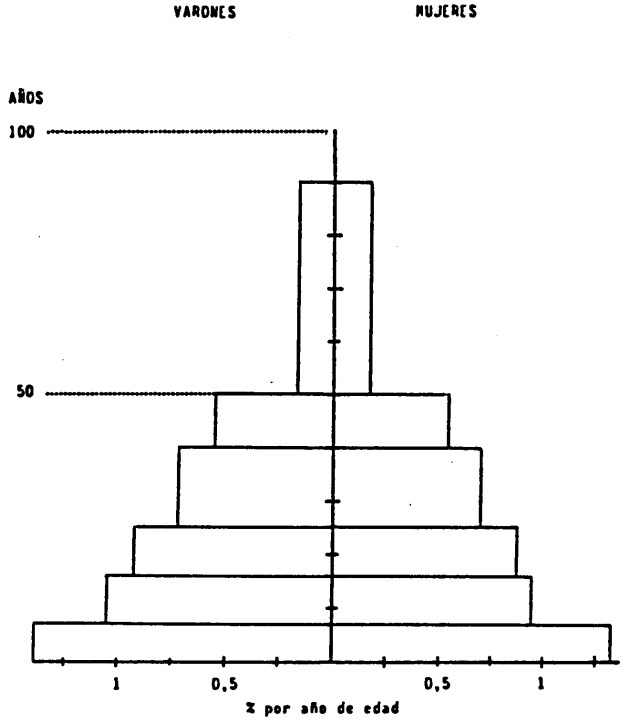

1787

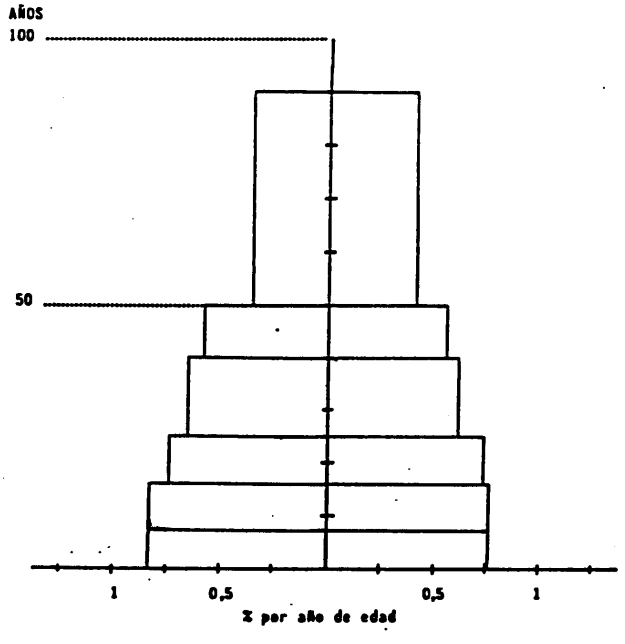

1981

COMUNIDAD VALENCIANA

Provincia de VALENCIA

SUMARIO

PRESENTACION IX
REAL ORDEN DE EJECUCION DEL CENSO XI
INTRODUCCION XIX

COMUNIDAD VALENCIANA

Provincia de Valencia

Comentario 5.487
Facsímil del cuestionario de la Capital (Original Manuscrito).. 5.488
Relación de la abreviaturas utilizadas 5.493
Códigos de los Municipios actuales 5.494

TABLAS

I. TABLAS GENERALES:
1. Características administrativas de los pueblos 5.496
2. Población total según tipo de alojamiento y sexo 5.507

II. POBLACION QUE HABITA EN VIVIENDAS FAMILIARES:
3. Clasificación por estado civil, edad y sexo 5.509
4. Clasificación por ocupaciones 5.539

III. POBLACION QUE HABITA EN VIVIENDAS COLECTIVAS:
5. Comunidades Religiosas 5.555
6. Centros Benéficos y Sanitarios 5.565
7. Otros Centros 5.567

RESUMEN PROVINCIAL:

I. Entidades singulares 5.570
II. Población según tipo de vivienda 5.570
III. Población que habita en viviendas familiares 5.570
IV. Población que habita en viviendas colectivas 5.571

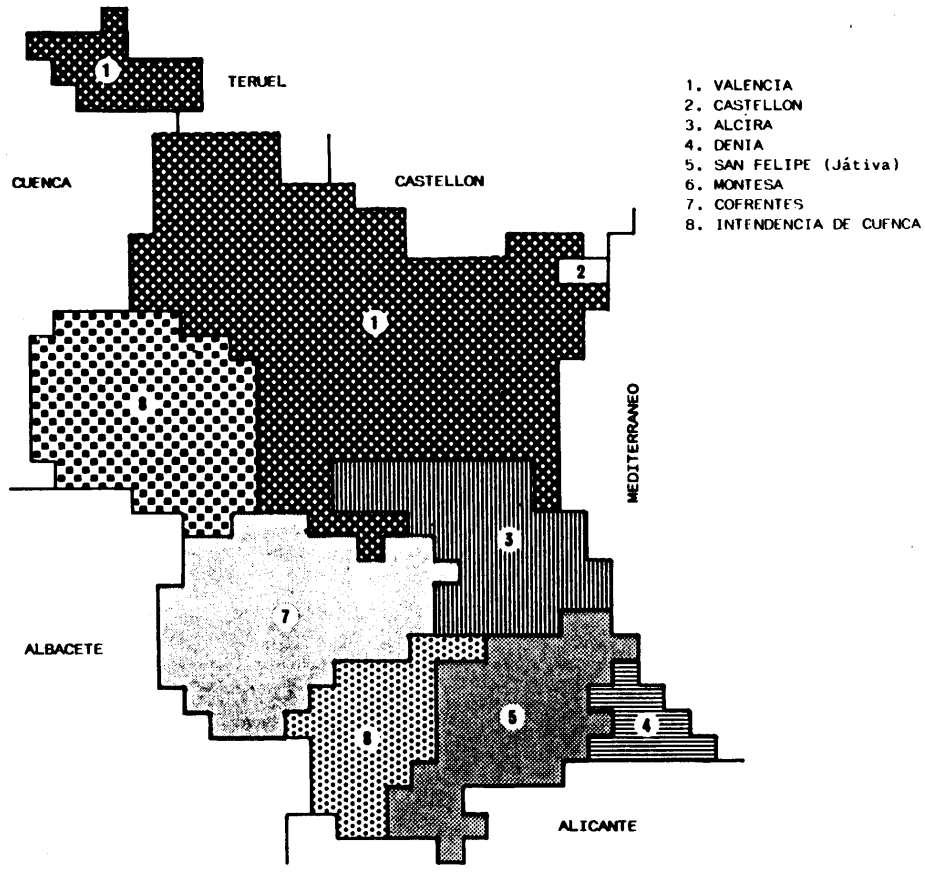

Desde 1787 hasta primeros de 1987 el conjunto de los pueblos que configuran la actual provincia de Valencia han quintuplicado con exceso su población ya que, para ésta última fecha, se puede calcular en 2.080.749 habitantes, valor obtenido extrapolando linealmente los datos de los últimos Censo y Padrón. Esto ha supuesto un aumento del 416,5738% lo que equivale a un crecimiento relativo constante del 0,8244% cada año sobre el anterior. Durante el primer siglo el ritmo fué del 0,5917% anual que podemos catalogar de moderado pero en cambio en el segundo se intensifica hasta casi duplicarse (1,0624%) y dentro de él destaca el período 1950-1970 que alcanzó el 1,3831%.

Según el Censo de Floridablanca en 1787 los varones superaban en 32 personas cada 1.000 mujeres; proporción que se invierte en la actualidad que figuran 45 mujeres más por cada 1.000 varones. Este cambio de la masculinidad de la población es muchísimo más acentuado entre los ocupantes de viviendas colectivas que pasaron de haber 2.637 varones por cada 1.000 mujeres (o sea, 1.637 más) a haber sólo 556 es decir, que había 1.766 mujeres por cada 1.000 del otro sexo (766 mas).

Las entidades singulares que se consideran hoy son algo más de vez y media que los pueblos de hace doscientos años (proporción 1,62) y éstos, una cuarta parte más que los municipios actuales (proporción 1,27). Las ciudades son:

Albaida	Carlet	Moncada	Silla
Alcira	Cullera	Oliva	Sueca
Algemesí	*Gandía	Onteniente	Tabernes de Valldigna
Batera	*Játiva	Pedralba	Torrent
Burjasot	Liria	Requena	Utiel
Carcagente	Manises	Sagunto	*Valencia

de ellas sólo tres alcanzan los 10.000 habitantes y la capital es el tercer municipio de España en población. Las tres señaladas con un asterisco (*) alcanzaron ésta calificación antes de 1787.

Estado particular

Del numero de Almas, ó Individuos de las Catorze Parroquias dentro los Muros de esta Ciudad de Valencia, y las de sus 4. Quarteles q. componen los 17. Pueblos de su particular Contribucion. Corregimiento de dicha Ciudad. Intendencia de la misma.

	Solteros.		Casados.		Viudos.		Total de Individuos.
	Varones.	Hembras.	Varones.	Hembras.	Varones.	Hembras.	
Hasta Años...	7519.	7754.	.....	.....	.....	.....	15273.
De 7 á 16.....	8344.	8493.	.... 7.	... 42.	.....2.	... 4.	16892.
De 16 á 25.....	7271.	7861.	1394.	2326.	.... 31.	....74.	18957.
De 25 á 40.....	3411.	2314.	6857.	7480.	260.	374.	20896.
De 40 á 60....	1090.	878.	4429.	4375.	329.	933.	12040.
De 60 arriba...	1319.	1149.	5481.	4073.	1356.	3211.	16592.
Total.....	28954.	28449.	18168.	18303.	1978.	4805.	100657.
Total de Estados...	57403.		36471.		6783.		
Total General.....	100657.						

Curas.....	21.	Hidalgos.....	362.	Empleados con sueldo de Rey.	471.
Beneficiados....	491.	Abogados.....	270.		
Tenientes de Cura...	28.	Escribanos.....	169.	Con fuero Militar.	865.
Sacristanes.....	51.	Estudiantes....1780.		Dependientes de Inquisicion...	28.
Acolitos.....	68.	Labradores....3526.			
Ordenados à titulo de Patrimonio	20.	Jornaleros...14075.		Sindicos de Ordenes Religiosas...	10.
		Comerciantes.... 736.			
		Fabricantes....2533.		Dependientes de Cruzada....	3.
Ordenados de menores..	23.	Artesanos.....4380.			
		Criados.....5449.		Demandantes...	211.

Parroquias — Numera de Monasterios Conventos, Colegios, y demas Oficinas de las Parroquias de la Ciudad de Valencia segun S.ª Juan de Ribera

Convento del Mar. orden de S.to Domingo

Parroquias			
S.ta Martin	Profesos	17	
	Novicios	1	
	Legos	2	25.
	Donados	2	
	Criados	2	

Conv.to de S.to Agus. tin orden de este mismo Santo.

Idem	Profesos	16	
	Novicios	1	
	Legos	32	66.
	Criados	3	

Conv.to de S.ta Tan.ª de Vils. orden del mismo Santo.

Idem	Profesos	91.	
	Novicios	14.	
	Legos	31.	170.
	Donados	29.	
	Criados	11.	

Conv.to de Viña. Sta. de la merced del mismo orden.

S.n Juan	Profesos	51	
	Novicios	8	
	Legos	20	83.
	Donados	1	
	Criados	3	

Parroquias — Conv.to de Predicad.s orn. de S.to Domingo.

S.n Lorenzo	Profesos	27	
	Novicios	8	
	Legos	11	11a.
	Donados	16	
	Criados	8	

Conv.to del Jemule orden de Ntra. S.ra de Monserrate.

Idem	Profesos	12	
	Novicios	7	34.
	Criados	15	

Conv.to de ntra. S.ra de la Piedad. orn. de Frimarios Descalsos

Idem	Profesos	20	
	Legos	6	32.
	Donados	4	
	Criados	2	

R.l Carmen de ntra. S.ra. de Jerusalen

S.n Lorenzo	Profesos	23	
	Donados	1a	131.
	Criados	26	

Conv.to de Religiosos Calzados de ntra. S.ra. del Carmen

S.ta Cruz	Profesos	45	
	Novicios	10	
	Legos	14	84.
	Donados	6	
	Criados	9	

Parroquias — Colegio de la Compañia de Cuyo orn. de Colegios de S.n Fran.co

S.n Miguel	Profesos	49	
	Novicios	12	
	Legos	15	85.
	Donados	19	
	Criados	4	

Conv.to de ntra. S.ra del Remedio orn. de Trinitarios Calzados.

Rascafu	Profesos	46	
	Novicios	3	
	Legos	9	60.
	Criados	2	

Monasterio de S.n Miguel de los Reyes orn. de S.n Gerolimos

Benimaclet	Profesos	37	
	Legos	8	
	Donados	8	74.
	Criados	20	
	Niños	11	

Conv.to de Religiosos Capuchinos Orden de San Francisco.

Idem	Profesos	81	
	Legos	20	118.
	Donados	17	
	Criados	20	

Conv.to de S.n Juan de la Ribera orn. de S.n Fran.co

Idem	Profesos	47	
	Novicios	20	
	Legos	15	97.
	Donados	10	
	Criados	5	

Parroquias — Conv.to de S.n Pedro Mr. Iano orn. de Merzenar.s

Idem	Profesos	18	
	Legos	3	22.
	Criados	1	

Conv.to de S.ta Monica orn. de S.n Agustin.

Idem	Profesos	36	
	Legos	8	49.
	Donados	3	
	Criados	2	

Conv.to de S.ta Tomasa Canonigas Reglares.

Idem	Profesos	6	
	Legos	7	17.
	Donados	3	
	Criados	1	

Monasterio de Reli. gosos cistercienses de S.ta Mª. Magdalena

Patraix	Profesos	9	
	Legos	3	15.
	Criados	3	

Conv.to de Religiosos Carmelitas Descal. zos de S.n Felipe.

Idem	Profesos	43	
	Legos	34	68.
	Criados	4	
	Niños	4	

Conv.to de Religiosos de ntra. S.ra del Socorro Agust.

Idem	Profesos	24	
	Novicios	2	
	Legos	7	38.
	Criados	2	
	Niños	3	

Parroquias

Conv.to de Religiosos de S.n Sebastian minimos.

Idem	Profesos	39	71.
	Novicios	1	
	Legos	17	
	Donados	5	
	Criados	5	
	Estudiantes	4	

Conv.to de Religiosos de S.ta Maria de Jesus Francisco.

Idem	Profesos	63	133.
	Novicios	12	
	Legos	20	
	Donados	25	
	Criados	13	

Conv.to de Religiosos de S.n Joaquin orn. de San Agustin.

Idem	Profesos	11	18.
	Novicios	1	
	Legos	4	
	Criados	2	

Convento de Religiosas de la Encarnac.n orn. de Carmelitas descalzas.

S.n Martin	Religiosas de Coro	18	27.
	De la obediencia	7	
	Criados	2	

Conv.to de Religiosas de S.ta Mecla orn. de S. Ag.n

Idem	Religiosas de Coro	15	29.
	De obediencia	7	
	Vicario	1	
	Sacristan	1	
	Mandaderos	5	

Parroquias

Conv.to de S.n Gregorio Agustinas.

Idem	Religiosas	36	41.
	Vicario	1	
	Mayordomo	1	
	Sacristan	1	
	Demandaderos	2	

Conv.to de Agustinas de la Presentacion

Idem	Religiosas	32	37.
	Vicario	1	
	Procurador	1	
	Demandaderos	2	
	Sacristan	1	

R.l Conv.to de Religiosas Dominicas de S.ta Catalina de Sena.

S.n Andres	Religiosas	29	48.
	Idem de obediencia	8	
	Novicias de Coro	2	
	D. de obediencia	2	
	Donadas	1	
	Religiosos	2	
	Criados	3	

Conv.to de Religiosas de la Concepc.n orn. de San Francisco de Asis.

S.n Juan	Religiosas	65	75.
	Novicias	3	
	Señoras con vestido secular	3	
	Donados	2	
	Criados	2	

Convento de Religiosas de S.ta M.a Magdalena orn. de Predicad.s

Idem	Religiosas	29	

Parroquias

	Novicias	22	58.
	De obediencia	14	
	Donadas	1	
	Criados	8	
	Confesor	1	
	Educandas	2	

Conv.to de Religiosas del Pie de la Cruz orden de Servitas.

Idem	Religiosas	20	32.
	De obediencia	3	
	Confesor	1	
	Criados	8	

Conv.to de Religiosas Canongesas regulares de S. Cristobal orden de San Agustin.

S.n Thomas	Religiosas	26	26.

Conv.to de Religiosas Dominicas de S.ta Ursula.

S.n Nicolas	Religiosas	21	21.

Conv.to de Religiosas de S.ta Ana, Carmelitas Calzadas.

S.n Lorenzo	Religiosas	37	44.
	Novicias	4	

Conv.to de Religiosas de S.ta Teresa Carmelitas calzadas.

S.ta Cruz	Religiosas	16	21.
	Novicias	1	
	Criadas	4	

3/

Parroquias

Conv.to de Religiosas Capuchinas.

S.n Valero	Religiosas	32	43.
	Novicia	1	
	Capellan	1	
	Donados	8	
	Criado	1	

Conv.to de Religiosas de la Zaydia, orden cirterciensas.

Compañia	Religiosas	25	42.
	Señoras con vestido secular	7	
	Un Religioso	1	
	Criadas	18	
	Donados	1	

Conv.to de la Esperanza de Religiosas Ag.nas

Idem	Religiosas	34	38.
	Novicias	1	
	Religiosos	2	
	De la obediencia	1	

Conv.to de Religiosas de Jerusalem orden de San Francisco.

Rusafa	Religiosas	42	53.
	Criadas	2	
	Religiosos donados	4	
	Criados	2	
	Padres Confesores	3	

Conv.to de Relig.sas Franciscas de nra. Sra. de los Ang.s

Idem	Religiosas	21	26.
	Criadas	3	
	Vicario	1	
	Sacristan	1	

Parroquias

Conv.to de Religiosas Agustinas de S.n Julian.

Benimaclet
- Religiosas 35
- Religiosos 3
- Sirvientes en la Sacristia 2
- Donados 4
- Criados 3

= 46.

Conv.to de Religiosos de la Santidad orden de S.n Francisco.

Idem
- Religiosos 63
- Donados 4
- Criados 6
- Religiosos 6

= 79.

Conv.to de Religiosas de Corpus Christi V. Carmelitas Descalzas.

Pascual
- Religiosas 19
- Criadas 10
- Vicario 1

= 30.

Convento de Religiosos de nra. Sra. de Belem, orn. de Santo Domingo.

Idem
- Profesos 22
- Novicios 3
- Religiosos, Confesor y Pred.r 2
- Criados 2

= 29.

Colegio de S.n Pablo al cuidado de dos Sazerd.tes

S.n Martin
- Directores 2
- maestros 8
- Colegiales 22
- Criados 35

= 117.

Parroquias

Colegio de Corpus Chris.ti al cuidado del Real Patron

S.n Andres
- Rector 1
- Colegiales peperos 3
- Colegiales convictores 6
- Familiares 4
- Asistentes convictores 7
- Infantes para la musica 6
- Criados 2

= 27.

Colegio mayor de S.to Thomas de Villanueva al cuidado del Pbro. D.n Domingo Guarner.

Idem
- El mismo encargado 1
- Colegiales 18
- Familiares 2
- Criados 4

= 25.

Colegio de los S.tos Reyes al cuidado del Pbro. D.n Joseph Salelles.

Idem
- El mismo Encargado 1
- Colegiales 4
- Familiares 2
- Criado 1

= 8.

Colegio de la monstra. al cuidado del Pbro. D.n Marcos Rodrigo.

Idem
- El mismo encargado 1
- Colegiales 3
- Pensionistas 6
- Familiares 2
- Criado 1

= 13.

Parroquias

R.l Colegio de Infantes huerfanos de S.ta Ma. de Gr. en el cuidado del Canon.o D.n Vic.te Ribero Clavario.

Idem
- El Clavario 1
- Capellan 4
- Sinsorro 4
- Colegiales Huerfanos 98
- Sirvientes 2
- Colegiales Huerfanos 41
- Criados 4
- Criadas 7

= 155.

Colegio de la Escuela Pia al cuidado del Padre Rector.

S.n Juan
- Rector 1
- Profesos 30
- Novicios 3
- Maestros 16
- Colegiales 53
- Pensionistas 6
- Criados 5
- Criados de los Colegiales 3

= 117.

Colegio de nra. Sra. de la Purificacion.

S.n Lorenzo
- Rector 1
- Colegiales 22
- Criados 7

= 30.

Colegio de San Jorge.

Idem
- Rector 1
- Colegiales 24
- Criados 3

= 8.

Parroquias

Congrega.n del Oratorio de S.n Felipe Neri.

Idem
- Presbiteros 10
- Novicios 2
- Donados 3
- Criados 3

= 18.

Colegio de S.to Thomas de Villanueva al cuidado de un Director.

S.n Nicolas
- Director 1
- maestros 3
- Colegiales 3
- Criados 1

= 8.

Colegio de S.n Vicente orden de S.n Agustin

S.n Valero
- Religiosos Rel.os 10
- Corrigen Cordialmente 16
- De la obediencia 5
- Pensionistas 16
- Criados 4

= 41.

Colegio de San Pio Quinto, Colegio de clerigos Regulares.

Dominicos
- Profesos 10
- Lejos 2
- Criados 4
- Colegiales 4

= 19.

Casa Refugio alcuidado de una Junta.

S.n Martin
- Una superiora 1
- maestras 2
- Colegiales 17
- Pensionistas 4
- Criadas 4

= 31.

Parroquias,

Hospital R.l y Gen.l al cuidado de su Junta

S.n Martin	Capellanes	14.	830.
	Empleados	31.	
	Facultativos	29.	
	Sirvientes	52.	
	Enfermos	229.	
	Enfermas	188.	
	Locos	58.	
	Locas	60.	
	Expositos	48.	
	Expositas	47.	
	Comensales	135.	

Casa de Reclusion llamada de S.n Gregorio

Idem	Directoras	3.	61.
	Mugeres Reclusas	56.	
	Demandaderos	2	

Casa Reclusion de la Galera al cuidado de un Alcaide y un Capell.n

S.n Nicolas	Capellan	1.	103.
	Alcayde	1.	
	Mugeres reclusas	101	

Hospicio y casa de Misericordia al cargo de su Clavario

S.n Miguel	Clavario	5.	743.
	Capellanes	4.	
	Empleados	20.	
	Sirvientes	14.	
	Hombres	338.	
	Mugeres	330.	
	Niños	45.	
	Niñas	21.	

Notas

Para noticia de este Estado particular se nota: Que el numero de la tropa efectiva de varios Cuerpos, que actualmente existe en esta Ciudad, y sus quatro Quarteles, asciende a ..... 4708. Individuos.

Valencia y Junio treinta de mil setez.s ochenta y siete.

Dn Joaquin de Fuseja
Yo bre

Thomas Tirasero Blanco

ABREVIATURAS

GENERALES

O.M. = "Original Manuscrito". Se refiere a los manuscritos del Censo conservados en la Biblioteca de la Real Academia de la Historia.

Nom = Nomenclátor del Censo de 1787, impreso en 1789 por la Imprenta Real.

... = No consta el dato. Se desconoce.

– = No existe dato o es cero.

± = Delante de una cifra indica que ésta no está tomada del O.M. y que se ha estimado como "Tratamiento del NO CONSTA". Su valor debe tomarse con reservas y sólo es válido en agrupaciones de pueblos. Puede leerse: "poco más o menos".

TABLA 1a.

CATEGORIA

A = Aldea
Ar = Arrabal
C = Ciudad
D = Despoblado
Gr = Granja
L = Lugar
Mtª = Monasterio
V = Villa

JURISDICCION

OM = Orden Militar
R = Realengo
R.E = Realengo y Señorío Eclesiástico
R.S = Realengo y Señorío Secular
S = Señorío
SE = Señorío Eclesiástico
SS = Señorío Secular
S.E = Señorío Secular y Eclesiástico.

INTENDENCIA

RdV = Reino de Valencia
CUE = Cuenca

AUTORIDAD

A = Alcalde
AMR = Alcalde Mayor de Realengo
AO = Alcalde Ordinario
AOR = AO de Realengo
AOS = AO de Señorío
AP = Alcalde Pedáneo
APR = AP de Realengo
APS = AP de Señorío
Abad = Abad de Monasterio
C = Corregidor
G = Gobernador
G.AM = Gobernador y Alcalde Mayor

PARTIDOS

ALC = Alcira
CAS = Castellón
COF = Cofrentes
CUE = Cuenca
DEN = Denia
MON = Montesa
SPH = San Phelipe
S.C = San Clemente
VAL = Valencia

Tabla 3.

Colec = Debajo del nombre de un pueblo, indica que éste tiene también Viviendas Colectivas y, por tanto, el total de su población debe verse en la Tabla 2.

CODIGOS DE LOS MUNICIPIOS ACTUALES

COD	NOMBRE DEL MUNICIPIO	COD	NOMBRE DEL MUNICIPIO	COD	NOMBRE DEL MUNICIPIO	COD	NOMBRE DEL MUNICIPIO
001	ADEMUZ	067	BENISANO	134	GILET	200	POBLA DEL DUC
002	ADOR	068	BENISODA	135	GODELLA	201	PUEBLA DE SAN MIGUEL
003	ADZANETA DE ALBAIDA	069	BENISUERA	136	GODELLETA	202	PUEBLA DE VALLBONA
004	AGULLENT	070	BETERA	137	GRANJA DE LA COSTERA, LA	203	PUEBLA LARGA
005	ALACUAS	071	BICORP	138	GUADASEQUIES	204	PUIG
006	ALBAIDA	072	BOCAIRENTE	139	GUADASUAR	205	PUZOL
007	ALBAL	073	BOLBAITE	140	GUARDAMAR	206	QUESA
008	ALBALAT DE LA RIBERA	074	BONREPOS Y MIRAMBELL	141	HIGUERUELAS	207	RAFELBUÑOL
009	ALBALAT DELS SORELLS	075	BUFALI	142	JALANCE	208	RAFELCOFER
010	ALBALAT DE TARONCHERS	076	BUGARRA	143	JARACO	209	RAFELGUARAF
011	ALBERIQUE	077	BUÑOL	144	JARAFUEL	210	RAFOL DE SALEM
012	ALBORACHE	078	BURJASOT	145	JATIVA	211	REAL DE GANDIA
013	ALBORAYA	079	CALLES	146	JERESA	212	REAL DE MONTROY
014	ALBUIXECH	080	CAMPORROBLES	147	LIRIA	213	REQUENA
015	ALCACER	081	CANALS	148	LORIGUILLA	214	RIBARROJA DEL TURIA
016	ALCANTARA DE JUCAR	082	CANET DE BERENGUER	149	LOSA DEL OBISPO	215	RIOLA
017	ALCIRA	083	CARCAGENTE	150	LUCHENTE	216	ROCAFORT
018	ALCUBLAS	084	CARCER	151	LUGAR NUEVO DE FENOLLET	217	ROTGLA Y CORBERA
019	ALCUDIA DE CARLET	085	CARLET	152	LUGAR NUEVO DE LA CORONA	218	ROTOVA
020	ALCUDIA DE CRESPINS	086	CARRICOLA	153	LUGAR NUEVO DE SAN JERONIMO	219	RUGAT
021	ALDAYA	087	CASAS ALTAS	154	LLANERA DE RAMES	220	SAGUNTO
022	ALFAFAR	088	CASAS BAJAS	155	LLAURI	221	SALEM
023	ALFAHUIR	089	CASINOS	156	LLOMBAY	222	SAN JUAN DE ENOVA
024	ALFARA DE ALGIMIA	090	CASTELLON DE RUGAT	157	LLOSA DE RAMES	223	SEDAVI
025	ALFARA DEL PATRIARCA	091	CASTELLONET	158	MACASTRE	224	SEGART
026	ALFARP	092	CASTIELFABIB	159	MANISES	225	SELLENT
027	ALFARRASI	093	CATADAU	160	MANUEL	226	SEMPERE
028	ALGAR DE PALANCIA	094	CATARROJA	161	MARINES	227	SEÑERA
029	ALGEMESI	095	CAUDETE DE LAS FUENTES	162	MASALAVES	228	SERRA
030	ALGIMIA DE ALFARA	096	CERDA	163	MASALFASAR	229	SIETE AGUAS
031	ALGINET	097	COFRENTES	164	MASAMAGRELL	230	SILLA
032	ALMACERA	098	CORBERA DE ALCIRA	165	MASANASA	231	SIMAT DE VALLDIGNA
033	ALMISERAT	099	CORTES DE PALLAS	166	MELIANA	232	SINARCAS
034	ALMOINES	100	COTES	167	MILLARES	233	SOLLANA
035	ALMUSAFES	101	CUART DE LES VALLS	168	MIRAMAR	234	SOT DE CHERA
036	ALPUENTE	102	CUART DE POBLET	169	MISLATA	235	SUECA
037	ALQUERIA DE LA CONDESA	103	CUARTELL	170	MOGENTE	236	SUMACARCEL
038	ANDILLA	104	CUATRETONDA	171	MONCADA	237	TABERNES BLANQUES
039	ANNA	105	CULLERA	172	MONSERRAT	238	TABERNES DE VALLDIGNA
040	ANTELLA	106	CHELVA	173	MONTABERNER	239	TERESA DE COFRENTES
041	ARAS DE ALPUENTE	107	CHELLA	174	MONTESA	240	TERRATEIG
042	AYELO DE MALFERIT	108	CHERA	175	MONTICHELVO	241	TITAGUAS
043	AYELO DE RUGAT	109	CHESTE	176	MONTROY	242	TORRE BAJA
044	AYORA	110	CHIRIVELLA	177	MUSEROS	243	TORRELLA
045	BARCHETA	111	CHIVA	178	NAQUERA	244	TORRENT
046	BARIG	112	CHULILLA	179	NAVARRES	245	TORRES-TORRES
047	BELGIDA	113	DAIMUZ	180	NOVELE	246	TOUS
048	BELLREGUART	114	DOMEÑO	181	OLIVA	247	TUEJAR
049	BELLUS	115	DOS AGUAS	182	OLOCAU	248	TURIS
050	BENAGEBER	116	ELIANA, LA	183	OLLERIA	249	UTIEL
051	BENAGUACIL	118	ENGUERA	184	ONTENIENTE	250	VALENCIA
052	BENAVITES	119	ENOVA	185	OTOS	251	VALLADA
053	BENEGIDA	120	ESTIVELLA	186	PAIPORTA	252	VALLANCA
054	BENETUSER	121	ESTUBENY	187	PALMA DE GANDIA	253	VALLES
055	BENIARJO	122	FAURA	188	PALMERA	254	VENTA DEL MORO
056	BENIATJAR	123	FAVARETA	189	PALOMAR	255	VILLALONGA
057	BENICOLET	124	FONTANARES	190	PATERNA	256	VILLAMARCHANTE
058	BENIFAIRO DE LES VALLS	125	FORTALENY	191	PEDRALBA	257	VILLANUEVA DE CASTELLON
059	BENIFAIRO DE VALLDIGNA	126	FOYOS	192	PETRES	258	VILLAR DEL ARZOBISPO
060	BENIFAYO	127	FONT D'EN CARROS, LA	193	PICAÑA	259	VILLARGORDO DEL CABRIEL
061	BENIFLA	128	FUENTE LA HIGUERA	194	PICASENT	260	VINALESA
062	BENIGANIM	129	FUENTERROBLES	195	PILES	261	YATOVA
063	BENIMODO	130	GABARDA	196	PINET	262	YESA, LA
064	BENIMUSLEM	131	GANDIA	197	POLIÑA DE JUCAR	263	ZARRA
065	BENIPARREL	132	GENOVES	198	POTRIES		
066	BENIRREDRA	133	GESTALGAR	199	PUEBLA DE FARNALS		

TABLAS

1a. CARACTERISTICAS ADMINISTRATIVAS DE LOS PUEBLOS.

COD.	PUEBLOS		CATE-GORIA	AUTO-RIDAD	JURIS-DIC-CION	INTEN-DEN-CIA	PAR-TIDO	MUNICIPIO ACTUAL
	DENOMINACION ACTUAL	DENOMINACION EN EL NOMENCLATOR DE 1787						
1	ADEMUZ	ADEMUZ	L	AO	R	RdV	VAL	V001
2	ADOR	ADOR	L	AOS	SS	RdV	SPH	V002
3	ADZANETA DE ALBAIDA	ATZANETA	L	AOS	SS	RdV	SPH	V003
4	AGULLENT	AGULLENTE	L	AOR	R	RdV	MON	V004
5	ALACUAS	ALAQUAS	L	AOS	SS	RdV	VAL	V005
6	ALBAIDA	ALBAYDA	V	AMS	SS	RdV	SPH	V006
7	ALBAL	ALBAL	L	AOS	SS	RdV	ALC	V007
8	ALBALAT DE LA RIBERA	ALBALAT DE PARDINES	V	AOS	SS	RdV	ALC	V008
9	ALBALAT DE TARONCHERS	ALBALAT DE TARONCHER O SEGART	L	AM.O	SS	RdV	VAL	V010
10	ALBALAT DELS SORELLS	ALBALAT DE SORELLES	L	AOS	SS	RdV	VAL	V009
11	ALBERIQUE	ALBERIQUE	L	AMS	SS	RdV	ALC	V011
12	ALBORACHE	ALBORACHE	L	AOS	SS	RdV	ALC	V012
13	ALBORAYA	ALBORAYA	A	AOR	R	RdV	VAL	V013
14	ALBOY	ALBOY	L	AOS	SS	RdV	SPH	V132
15	ALBUIXECH	ALBUIXECH	L	AOR	R	RdV	VAL	V014
16	ALCACER	ALCACER	L	AOS	SS	RdV	ALC	V015
17	ALCANTARA DE JUCAR	ALCANTARA	L	AOS	SS	RdV	MON	V016
18	ALCIRA	ALCIRA	V	O	R	RdV	ALC	V017
19	ALCUBLAS	ALCUBLAS	L	AOS	SE	RdV	VAL	V018
20	ALCUDIA DE CARLET	ALCUDIA DE CARLET	V	AOS	SS	RdV	ALC	V019
21	ALCUDIA DE CRESPINS	ALCUDIA DE CRESPINS	L	AOS	SS	RdV	MON	V020
22	ALDAYA	ALDAYA	L	AOS	SE	RdV	VAL	V021
23	ALFAFAR	ALFAFAR	L	AOS	SS	RdV	VAL	V022
24	ALFAHUIR	ALFAHUIR	L	AOS	SS	RdV	SPH	V023
25	ALFARA DE ALGIMIA	ALFARA DE ALGIMIA	L	AOS	SS	RdV	VAL	V024
26	ALFARA DEL PATRIARCA	ALFARA DEL PATRIARCA	L	AOS	SE	RdV	VAL	V025
27	ALFARP	ALFARBE	L	AOS	SS	RdV	ALC	V026
28	ALFARRASI	ALFARRASI	L	AOS	SS	RdV	SPH	V027
29	ALGAR DE PALANCIA	ALGAR	L	AOS	SE	RdV	CAS	V028
30	ALGEMESI	ALGEMESI	V	AOR	R	RdV	ALC	V029
31	ALGIMIA DE ALFARA	ALGIMIA DE ALFARA	L	AOS	SS	RdV	VAL	V030
32	ALGINET	ALGINET	V	AOS	SS	RdV	ALC	V031
33	ALJORF	ALCHORF	L	AOS	SS	RdV	SPH	V006
34	ALMACERA	ALMACERA	A	AOS	SS	RdV	VAL	V032
35	ALMISERAT	ALMISERAT	L	AOS	SS	RdV	SPH	V033
36	ALMOINES	AMOYNES	L	AMS	SS	RdV	DEN	V034
37	ALMUSAFES	ALMUZAFES	V	AOR	R	RdV	ALC	V035
38	ALPUENTE	ALPUENTE	L	AO	R	RdV	VAL	V036
39	ALQUERIA DE LA CONDESA	ALQUERIA DE LA CONDESA	L	AMS	SS	RdV	DEN	V037
40	ANAHUIR	ANAHUIR	L	AOS	SS	RdV	SPH	V145
41	ANDILLA	ANDILLA	L	AOS	SS	RdV	VAL	V038
42	ANNA	ANNA	V	AOS	SS	RdV	MON	V039
43	ANTELLA	ANTELLA	L	AOS	SS	RdV	ALC	V040
44	ARAS DE ALPUENTE	ARAS DE ALPUENTE	L	AO	R	RdV	VAL	V041
45	AYACOR	AYACOR	L	AOS	SS	RdV	SPH	V081
46	AYELO DE MALFERIT	AYELO DE MALFERIT	L	AOS	SS	RdV	SPH	V042
47	AYELO DE RUGAT	AYELO DE RUGAT	L	AOS	SS	RdV	SPH	V043
48	AYORA	AYORA	V	AMS	SS	RdV	COF	V044
49	BARCHETA	BARCHETA	L	AOS	SS	RdV	SPH	V045
50	BELGIDA	BELGIDA	V	AMS	SS	RdV	SPH	V047
51	BELLUS	BELLUS	L	AOS	SS	RdV	SPH	V049
52	BENAVITES	BENEDITES	V	AOS	SS	RdV	CAS	V052
53	BENAGEBER	BENAGEVER	L	AOS	SS	RdV	VAL	V050
54	BENAGUACIL	BENAGUACIL	L	AMS	SS	RdV	VAL	V051
55	BENEGIDA	BENEGIDA	L	AOS	SS	RdV	MON	V053
56	BENETUSER	BENETUSER	L	AOS	SS	RdV	VAL	V054
57	BENIARJO	BENIARJO	L	AMS	SS	RdV	DEN	V055
58	BENIATJAR	BENIAJAR	L	AOS	SS	RdV	SPH	V056
59	BENICALAF	BENICALAF	L	AOS	SS	RdV	CAS	V072
60	BENICOLET	BENICOLET	L	AOS	SS	RdV	SPH	V057
61	BENIFAIRO DE VALLDIGNA	BENIFAYRO DE FALCO DE VALDIGNA	L	AOS	SE	RdV	SPH	V059
62	BENIFAIRO DE LES VALLS	BENIFAYRO DELS VALLS	L	AOS	SS	RdV	VAL	V058
63	BENIFARAIG	BENIFARAIG	L	AOS	SS	RdV	VAL	V250
64	BENIFAYO	BENIFAYO	L	AOS	SS	RdV	ALC	V060

COD	REFERENCIAS		INFORMACION CONTENIDA TABLAS						OBSERVACIONES
	PAGINA N. 1787	FOTOGRAMA IME	2	3	4	5	6	7	
1	540	35-0508		*	*				
2	550								Incluido en Palma.
3	550	34-0262B		*	*				
4	547	34-0249B	*	*	*	*			
5	540	35-0521	*	*	*	*			
6	550	34-0241B	*	*	*	*			
7	542	34-0117		*	*				
8	542	34-0114	*	*	*		*		
9	540	35-0516		*	*				Un Alcalde Mayor de Señorio y un Alcalde Ordinario de Señorio.
10	540	35-0519		*	*				
11	542	34-0120	*	*	*	*			
12	542	34-0112		*	*				
13	542								Según el Nom.I: Pueblo de particular contribución en el part. de Valencia
14	550	34-0247B		*	*				
15	542								Según el Nom.I: Pueblo de particular contribución en el part. de Valencia
16	542	34-0133		*	*				
17	547	34-0269B		*	*				
18	542	34-0135	*	*	*	*	*		
19	540	35-0532		*	*				
20	542	34-0139	*	*	*	*			
21	547	34-0272B		*	*				
22	540	35-0523		*	*				
23	542								Según el Nom.I: Pueblo de particular contribución en el part. de Valencia
24	550	34-0258B	*	*	*	*			
25	540	35-0526		*	*				
26	540	35-0527	*	*	*	*			
27	543	34-0123		*	*				
28	550	34-0264B		*	*				
29	544	34-0230		*	*				
30	543	34-0129	*	*	*	*	*		
31	540	35-0531		*	*				
32	543	34-0126		*	*				
33	550	34-0266B		*	*				
34	542								Según el Nom.I: Pueblo de particular contribución en el part. de Valencia
35	550	34-0275B		*	*				
36	545	34-0339		*	*				
37	543	34-0171		*	*				
38	540	35-0510		*	*				
39	545	34-0334		*	*				
40	550	34-0277B		*	*				
41	540	35-0534		*	*				
42	547	34-0279B		*	*				
43	543	34-0142		*	*				
44	540	35-0512		*	*				
45	550	34-0235B		*	*				
46	550	34-0239B		*	*				
47	550	34-0237B		*	*				
48	545	34-0302	*	*	*	*	*		
49	550	34-0211B		*	*				
50	550	34-0220B		*	*				
51	550	34-0223B		*	*				
52	544	34-0233		*	*				
53	540	35-0543		*	*				
54	540	35-0538		*	*				
55	547	34-0282B		*	*				
56	542								Según el Nom.I: Pueblo de particular contribución en el part. de Valencia
57	545	34-0379		*	*				
58	550	34-0217B		*	*				
59	544	34-0236		*	*				
60	550	34-0233B		*	*				
61	550	34-0208B		*	*				
62	540	35-0545		*	*				
63	540	35-0547		*	*				
64	543	34-0153		*	*				

1a. CARACTERISTICAS ADMINISTRATIVAS DE LOS PUEBLOS

COD.	PUEBLOS		CATE-GORIA	AUTO-RIDAD	JURIS-DIC-CION	INTEN-DEN-CIA	PAR-TIDO	MUNICIPIO ACTUAL
	DENOMINACION ACTUAL	DENOMINACION EN EL NOMENCLATOR DE 1787						
65	BENIPLA	BENIPLA	L	AMS	SS	RdV	DEN	V061
66	BENIGANIM	BENIGANIM	V	AOR	R	RdV	SPH	V062
67	BENIMAMET-BENIFERRI	BENIMAMET	L	AOS	SE	RdV	VAL	V250
68	BENIMODO	BENIMODO	L	AMS	SS	RdV	ALC	V063
69	BENIMUSLEM	BENIMUSLEM	L	AOS	SS	RdV	ALC	V064
70	BENIOPA	BENIOPA	L	AMS	SS	RdV	DEN	V131
71	BENIPARRELL	BENIPARRELL	L	AOS	SS	RdV	ALC	V065
72	BENIPEIXCAR	BENIPEIXCAR	L	AMS	SS	RdV	DEN	V131
73	BENIRREDRA	BENIREDRA	L	AMS	SS	RdV	DEN	V066
74	BENISANO	BENISANO	L	AOS	SS	RdV	VAL	V067
75	BENISODA	BENISODA	L	AOS	SS	RdV	SPH	V068
76	BENISUERA	BENISUERA	L	AOS	SS	RdV	SPH	V069
77	BERFULL	BERFULL	L	AOS	SS	RdV	SPH	V209
78	BETERA	BETERA	L	AOS	SS	RdV	VAL	V070
79	BICORP	VICORP	L	AOS	SS	RdV	COF	V071
80	BOCAIRENTE	BOCAYRENTE	V	AOR	R	RdV	SPH	V072
81	BOLBAITE	BOLBAIT	L	AOS	SS	RdV	MON	V073
82	BONREPOS Y MIRAMBELL	BONREPOS	L	AOS	SS	RdV	VAL	V074
83	BORBOTO	BORBOTO	L	AOS	OM	RdV	VAL	V250
84	BUFALI	BUFALI	L	AOS	SS	RdV	SPH	V075
85	BUGARRA	BUGARRA	L	AOS	SS	RdV	VAL	V076
86	BUÑOL	BUÑOL	L	AMS	SS	RdV	VAL	V077
87	BURJASOT	BURJASOT	L	AOS	SE	RdV	VAL	V078
88	CALLES	CALLES	L	AOS	SS	RdV	VAL	V079
89	CAMPORROBLES	CAMPO-ROBRES	V	AO	R	CUE	CUE	V080
90	CANALS	CANALS	L	AOS	SS	RdV	VAL	V...
91	CANALS	CANALES	L	AOS	SS	RdV	SPH	V081
92	CARARROJA	CARARROJA	L	AMS	SS	RdV	VAL	V094
93	CARCAGENTE	CARCAGENTE	V	AOR	R	RdV	ALC	V083
94	CARCER	CARCER	L	AOS	SS	RdV	MON	V084
95	CARLET	CARLET	V	AMS	SS	RdV	ALC	V085
96	CARPESA	CARPESA	L	AOS	OM	RdV	VAL	V250
97	CARRICOLA	CARRICOLA	L	AOS	SS	RdV	SPH	V086
98	CASTELLON DE RUGAT	CASTELLON DEL DUQUE	L	AMS	SS	RdV	SPH	V090
99	CASTELLONET	CASTELLONET	L	AOS	SS	RdV	SPH	V091
100	CASTIELFABIB	CASTELFAVI	L	AOS	R	RdV	VAL	V092
101	CATADAU	CATADAU	L	AMS	SS	RdV	ALC	V093
102	CAUDETE DE LAS FUENTES	CAUDETE	L	AP	R	CUE	CUE	V095
103	CERDA	CERDA	L	AOS	SS	RdV	SPH	V096
104	COFRENTES	COFRENTES	V	AMS	SS	RdV	COF	V097
105	CORBERA	CORVERA	L	AOS	SS	RdV	SPH	V217
106	CORBERA DE ALCIRA	CORVERA	V	AOR	R	RdV	ALC	V098
107	CORTES DE PALLAS	CORTES DE PALLAS	L	AMS	SS	RdV	COF	V099
108	COTES	COTES	L	AOS	SS	RdV	MON	V100
109	CUART DE LES VALLS	QUART	L	AOS	SS	RdV	CAS	V101
110	CUART DE POBLET	QUARTE	L	AOS	SE	RdV	VAL	V102
111	CUARTELL	QUARTELL	L	AOS	SS	RdV	CAS	V103
112	CUATRETONDA	QUATRETONDA	V	AOS	SS	RdV	SPH	V104
113	CULLERA	CULLERA	V	AMS	SS	RdV	ALC	V105
114	CHELVA	CHELVA	L	AOS	SS	RdV	VAL	V106
115	CHELLA	CHELLA	L	AOS	SS	RdV	MON	V107
116	CHESTE	CHESTE AL CAMPO	L	AOS	SS	RdV	VAL	V109
117	CHIRIVELLA	CHIRIBELLA	L	AOS	SS	RdV	VAL	V110
118	CHIVA	CHIVA	L	AMS	SS	RdV	VAL	V111
119	CHULILLA	CHULILLA	L	AOS	SE	RdV	VAL	V112
120	DAIMUZ	DAYMUZ	L	AMS	SS	RdV	DEN	V113
121	DOMEÑO	DOMEÑO	L	AOS	SS	RdV	VAL	V114
122	DOS AGUAS	DOS AGUAS	L	AOS	SS	RdV	VAL	V115
123	ENGUERA	ENGUERA	V	AMS	SS	RdV	MON	V118
124	ENOVA	ENOVA	L	AOR	R	RdV	SPH	V119
125	ESTIVELLA	ESTIBELLA	L	AOS	SS	RdV	VAL	V120
126	ESTUBENY	ESTUBENY	L	AOS	SS	RdV	SPH	V121
127	FALDETA	FALDETA	L	AOS	SS	RdV	SPH	V160
128	FAURA	FAURA	L	AOS	SS	RdV	VAL	V122

COD	REFERENCIAS		INFORMACION CONTENIDA TABLAS						OBSERVACIONES
	PAGINA N. 1787	FOTOGRAMA IME	2	3	4	5	6	7	
65	546	34-0385		*	*				
66	550	34-0225B	*	*	*	*			
67	540	35-0549		*	*				
68	543	34-0160		*	*				
69	543	34-0163		*	*				
70	546	34-0420		*	*				
71	543	34-0156	*	*	*	*			
72	546	34-0422		*	*				
73	546	34-0424		*	*				
74	540	35-0551		*	*				
75	551	34-0214B		*	*				
76	551	34-0228B		*	*				
77	551	34-0256B		*	*				
78	540	35-0553		*	*				
79	545	34-0322		*	*				
80	551	34-0305B	*	*	*	*	*		
81	547	34-0478		*	*				
82	540	35-0566		*	*				Incluye los datos de Mirambell, hoy forma con éste una entidad singular.
83	540	35-0567		*	*				
84	551	34-0230B		*	*				
85	540	35-0569		*	*				
86	540	35-0571	*	*	*		*		
87	542								Según el Nom.I: Pueblo de particular contribución en el part. de Valencia
88	540	35-0574		*	*				
89	164	09-0196		*	*				
90	541								
91	551	34-0303B		*	*				
92	540	35-0583		*	*				
93	543	34-0145	*	*	*	*	*		
94	547	34-0481		*	*				
95	543	34-0212	*	*	*	*			
96	540	35-0576		*	*				
97	551	34-0313B		*	*				
98	551	34-0300B		*	*				
99	551	34-0315B		*	*				
100	540	35-0578		*	*				
101	543	34-0209		*	*				
102	165	09-0202		*	*				
103	551	34-0310B		*	*				
104	545	34-0306		*	*				
105	551	34-0309B		*	*				Hoy forma con Rotglá una entidad única.
106	543	-							
107	545	34-0308		*	*				
108	547	34-0484		*	*				
109	545	34-0239	*	*	*	*			
110	541	35-0697		*	*				
111	545	34-0282		*	*				
112	551	34-0366B		*	*				
113	543	34-0149	*	*	*	*	*		
114	540	35-0585	*	*	*	*			
115	547	34-0479		*	*				
116	540	35-0589		*	*				
117	540	35-0591		*	*				
118	540	35-0594	*	*	*	*			
119	541	35-0687		*	*				
120	546	34-0404		*	*				
121	541	35-0597		*	*				
122	541	35-0599		*	*				
123	547	34-0487	*	*	*	*	*		
124	551	34-0317B		*	*				
125	541	35-0602		*	*				
126	551	34-0319B		*	*				
127	551	34-0321B		*	*				
128	541	35-0604		*	*				

1a. CARACTERISTICAS ADMINISTRATIVAS DE LOS PUEBLOS

COD.	PUEBLOS		CATE-GORIA	AUTO-RIDAD	JURIS-DIC-CION	INTEN-DEN-CIA	PAR-TIDO	MUNICIPIO ACTUAL
	DENOMINACION ACTUAL	DENOMINACION EN EL NOMENCLATOR DE 1787						
129	FALDETA	FALDETA	L	AOS	SS	RdV	SPH	V160
130	FAURA	FAURA	L	AOS	SS	RdV	VAL	V122
131	FAVARETA	FABARA	L	AOS	SS	RdV	ALC	V123
132	FONT D'EN CARROS, LA	FUENTE DE ENCARROZ	V	AMS	SS	RdV	DEN	V127
133	FORTALENY	FORTALENY	L	AOR	R	RdV	ALC	V125
134	FOYOS	FOYOS	L	AOS	SS	RdV	VAL	V126
135	FRARES	FRARES	L	AOS	SS	RdV	VAL	V122
136	FUENTE LA HIGUERA	FUENTE LA HIGUERA	V	AO	SS	RdV	MON	V128
137	FUENTERROBLES	FUENTE-ROBRES	L	AP	R	CUE	CUE	V129
138	GABARDA	GABARDA	L	AOS	SS	RdV	ALC	V130
139	GANDIA	GANDIA	C	AMS	SS	RdV	DEN	V131
140	GARROFERA, LA	GARROFERA	L	AOS	SS	RdV	VAL	V017
141	GENOVES	GENOVES	L	AOS	SS	RdV	SPH	V132
142	GESTALGAR	CHESTALGAR	L	AOS	SS	RdV	VAL	V133
143	GILET	GILET	L	AOS	SS	RdV	VAL	V134
144	GODELLA	GODELLA	L	AOS	SS	RdV	VAL	V135
145	GODELLETA	GODELLETA	L	AOS	SS	RdV	VAL	V136
146	GRANJA DE LA COSTERA, LA	GRANJA	L	AOS	SS	RdV	SPH	V137
147	GRAO	GRAU	A	AOR	R	RdV	VAL	V250
148	GUADASEQUIES	GUADAZEQUIES	L	AOS	SS	RdV	SPH	V138
149	GUADASUAR	GUADASUAR	V	AOR	R	RdV	ALC	V139
150	GUARDAMAR	GUARDAMAR	L	AMS	SS	RdV	DEN	V140
151	JALANCE	XALANCE	V	AOS	SS	RdV	COF	V142
152	JARACO	XARACO	L	AOS	SS	RdV	SPH	V143
153	JARAFUEL	XARAFUEL	V	AOS	SS	RdV	COF	V144
154	JATIVA	SAN PHELIPE	C	G.AM	R	RdV	SPH	V145
155	JERESA	XERESA	L	AOS	SS	RdV	SPH	V146
156	LIRIA	LIRIA	V	AMS	SS	RdV	VAL	V147
157	LORIGUILLA	LORIGUILLA	L	AOS	SS	RdV	VAL	V148
158	LUCHENTE	LUCHENTE	V	AMS	SS	RdV	SPH	V150
159	LUGAR NUEVO DE FENOLLET	LUGAR NUEVO DE FENOLLET	L	AOS	SS	RdV	SPH	V151
160	LUGAR NUEVO DE LA CORONA	LUGAR NUEVO	L	AOS	OM	RdV	VAL	V152
161	LUGAR NUEVO DE SAN JERONIMO	LUGAR NUEVO DE SAN GERONIMO	L	AOS	SE	RdV	SPH	V153
162	LLANERA DE RANES	LLANERA Y CARBONELL	L	AOS	SS	RdV	SPH	V154
163	LLAURI	LLAURI	L	AMS	SS	RdV	ALC	V155
164	LLOMBAY	LLOMBAY	V	AMS	SS	RdV	ALC	V156
165	LLOSA DE RANES	LA LLOSA	L	AOR	R	RdV	SPH	V157
166	MACASTRE	MACASTRE	L	AMS	SS	RdV	ALC	V158
167	MANISES	MANISES	L	AOS	SS	RdV	VAL	V159
168	MANUEL	MANUEL	L	AOS	SS	RdV	SPH	V160
169	MARINES	MARINAS	L	AOS	SS	RdV	VAL	V161
170	MASALAVES	MASALABES	L	AOS	SS	RdV	ALC	V162
171	MASALFASAR	MASALFASAR	L	AOS	SS	RdV	VAL	V163
172	MASAMAGRELL	MASAMAGRELL	L	AOS	SS	RdV	VAL	V164
173	MASANASA	MASANASA	L	AOS	SS	RdV	VAL	V165
174	MASARROCHOS	MASARROCHES	A	AOR	R	RdV	VAL	V250
175	MELIANA	MELIANA	L	AO	R	RdV	VAL	V166
176	MILLARES	MILLARS	L	AOS	SS	RdV	COF	V167
177	MIRAMAR	MIRAMAR	L	AOS	SS	RdV	DEN	V168
178	MIRAMBELL	MIRAMBELL	L	AOS	SS	RdV	VAL	V074
179	MISLATA	MISLATA Y MOREIRA	L	AOS	SS	RdV	VAL	V169
180	MOGENTE	MOXENT	V	AMS	SS	RdV	MON	V170
181	MONCADA	MONCADA	L	AOS	OM	RdV	VAL	V171
182	MONSERRAT	MONSERRAT	L	AOS	SS	RdV	ALC	V172
183	MONTABERNER	MONTABERNER	L	AOR	R	RdV	SPH	V173
184	MONTESA	MONTESA	V	AOS	OM	RdV	MON	V174
185	MONTICHELVO	MONTICHELBO	L	AOS	SS	RdV	SPH	V175
186	MONTORTAL	MONTARTAL	L	AOS	SS	RdV	ALC	V019
187	MONTROY	MONTROY	L	AOS	SS	RdV	ALC	V176
188	MUSEROS	MUSEROS	L	AOS	OM	RdV	VAL	V177
189	NAQUERA	NAQUERA	L	AOS	SS	RdV	VAL	V178
190	NAVARRES	NAVARRES	L	AOS	SS	RdV	COF	V179
191	NOVELE	NOVELE	L	AOS	SS	RdV	SPH	V180
192	OLIVA	OLIVA	V	AMS	SS	RdV	DEN	V181

COD	REFERENCIAS		INFORMACION CONTENIDA TABLAS						OBSERVACIONES
	PAGINA N. 1787	FOTOGRAMA INE	2	3	4	5	6	7	
129	551	34-0321B		*	*				
130	541	35-0604		*	*				
131	543	34-0102		*	*				
132	546	34-0411		*	*				
133	543								
134	541	35-0606		*	*				
135	541								
136	547	34-0491		*	*				
137	165	09-0399		*	*				
138	543	34-0110		*	*				
139	546	34-0363	*	*	*	*	*		
140	541								
141	551	34-0323B		*	*				
142	540	35-0689		*	*				
143	541	35-0608		*	*				
144	541	35-0609		*	*				
145	541	35-0611		*	*				
146	551	34-0298B		*	*				
147	542								Según el Nom.I: Pueblo de particular contribución en el part. de Valencia
148	551	34-0325B		*	*				
149	543	34-0206		*	*				
150	546	34-0391		*	*				
151	545	34-0317		*	*				
152	552	34-0406B		*	*				
153	545	34-0325		*	*				
154	550	34-0194B	*	*	*	*	*		
155	552	34-0207B		*	*				
156	541	35-0618	*	*	*	*	*		
157	541	35-0625		*	*				
158	551	34-0295B	*	*	*	*			Incluye los datos de Pinet.
159	551	34-0332B		*	*				
160	542								Según el Nom.I: Pueblo de particular contribución en el part. de Valencia
161	551	34-0330B		*	*				
162	551	34-0328B		*	*				
163	543	34-0197		*	*				
164	543	34-0200	*	*	*	*			
165	551	34-0293B		*	*				
166	543	34-0193		*	*				
167	541	35-0633		*	*				
168	551	34-0336B		*	*				
169	541	35-0658		*	*				
170	543	34-0181		*	*				
171	541	35-0636		*	*				
172	541	35-0639	*	*	*	*			
173	541	35-0643		*	*				
174	542								Según el Nom.I: Pueblo de particular contribución en el part. de Valencia
175	541	35-0645		*	*				
176	545	34-0309		*	*				
177	546	34-0396		*	*				
178	541								Incluído en Bonrepós, hoy forma con aquél una entidad singular.
179	541	35-0649		*	*				
180	547	34-0492	*	*	*	*			
181	541	35-0650		*	*				
182	543	34-0195		*	*				
183	551	34-0338B		*	*				
184	547	34-0475		*	*				
185	551	34-0334B		*	*				
186	543	34-0183		*	*				
187	543	34-0191		*	*				
188	541	35-0655	*	*	*	*			
189	541	35-0660		*	*				
190	545	34-0311		*	*				
191	551	34-0343B		*	*				
192	546	34-0368	*	*	*	*			

1a. CARACTERISTICAS ADMINISTRATIVAS DE LOS PUEBLOS

COD.	PUEBLOS		CATE-GORIA	AUTO-RIDAD	JURIS-DIC-CION	INTEN-DEN-CIA	PAR-TIDO	MUNICIPIO ACTUAL
	DENOMINACION ACTUAL	DENOMINACION EN EL NOMENCLATOR DE 1787						
193	OLOCAU	OLOCAU	L	AOS	SS	RdV	VAL	V182
194	OLLERIA	OLLERIA	V	AOR	R	RdV	SPH	V183
195	ONTENIENTE	ONTENIENTE	V	C	R	RdV	SPH	V184
196	OTOS	OTOS	L	AOS	SS	RdV	SPH	V185
197	PAIPORTA	PAIPORTA	L	AOS	SS	RdV	VAL	V186
198	PALMA DE GANDIA	PALMA	L	AOS	SS	RdV	SPH	V187
199	PALMERA	PALMERA	L	AMS	SS	RdV	DEN	V188
200	PALOMAR	PALOMAR	L	AOS	SS	RdV	SPH	V189
201	PATERNA	PATERNA	L	AOS	SS	RdV	VAL	V190
202	PEDRALBA	PEDRALBA	L	AOS	SS	RdV	VAL	V191
203	PETRES	PETRES	L	AOS	SS	RdV	VAL	V192
204	PICARA	PICARA	L	AOS	OM	RdV	VAL	V193
205	PICASENT	PICASENT	L	AMS	SS	RdV	ALC	V194
206	PILES	PILES	L	AMS	SS	RdV	DEN	V195
207	PINET	PINET	L	APS	SS	RdV	SPH	V196
208	POBLA DEL DUC	PUEBLA DEL DUQUE	V	AOS	SS	RdV	SPH	V200
209	POLINA DE JUCAR	POLINA	L	AOS	R	RdV	ALC	V197
210	POTRIES	POTRIAS	L	AMS	SS	RdV	DEN	V198
211	PUCHOL	PUCHOL	L	AOR	SS	RdV	ALC	V064
212	PUEBLA DE FARNALS	PUEBLA DE FARNALS	L	AOS	R	RdV	VAL	V199
213	PUEBLA DE SAN MIGUEL	PUEBLA DE SAN MIGUEL	L	AO	R	RdV	VAL	V201
214	PUEBLA DE VALLBONA	P.DE BENAGUACIL O VALBONA	L	AOS	SS	RdV	VAL	V202
215	PUEBLA LARGA	PUEBLA-LARGA	L	AOS	SS	RdV	SPH	V203
216	PUIG	PUIG	L	AOS	SS	RdV	VAL	V204
217	PUZOL	PUZOL	L	AOS	SE	RdV	VAL	V205
218	QUESA	QUESA	L	AOS	SS	RdV	COF	V206
219	RAFELBUNOL	RAFELBUNOL	L	AOS	SS	RdV	VAL	V207
220	RAFELCOFER	RAFELCOFER	L	AMS	SS	RdV	DEN	V208
221	RAFELGUARAF	RAFELGUARAF	L	AOS	SS	RdV	SPH	V209
222	RAFOL DE SALEM	RAFOL DE SALEM	L	AOS	SS	RdV	SPH	V210
223	REAL DE GANDIA	REAL DE GANDIA	L	AMS	SS	RdV	DEN	V211
224	REAL DE MONTROY	REAL	L	AOR	SS	RdV	ALC	V212
225	REQUENA	REQUENA	V	C	R	CUE	CUE	V213
226	RIBARROJA DEL TURIA	RIBA ROJA	L	AOS	SS	RdV	VAL	V214
227	RIOLA	RIOLA	L	AOR	R	RdV	ALC	V215
228	ROCAFORT	ROCAFORT	L	AOS	SS	RdV	VAL	V216
229	ROTGLA Y CORBERA	ROGLA	L	AOS	SS	RdV	SPH	V217
230	ROTOVA	ROTOVA	L	AOS	SS	RdV	SPH	V218
231	RUBAU	RUBAU	L	AOS	SS	RdV	VAL	V122
232	RUGAT	RUGAT	L	AOS	SE	RdV	SPH	V219
233	SAGUNTO	MURVIEDRO	V	AO	R	RdV	VAL	V220
234	SALEM	SALEM	L	AO	SS	RdV	DEN	V221
235	SAN JUAN DE ENOVA	SAN JUAN DE ENOVA	L	AOS	SS	RdV	SPH	V222
236	SANTA COLOMA	SANTA COLOMA	L	AOS	SS	RdV	VAL	V122
237	SANZ	SANZ	L	AOS	SS	RdV	SPH	V119
238	SEDAVI	SEDAVI	L	AOS	SS	RdV	VAL	V223
239	SELLENT	SALLENT	L	AOS	SS	RdV	MON	V225
240	SEMPERE	SAN PERE	L	AOS	SS	RdV	SPH	V226
241	SENERA	SANIERA	L	AOS	SS	RdV	SPH	V227
242	SERRA	SIERRA	L	AOS	SS	RdV	VAL	V228
243	SIETE AGUAS	SIETEAGUAS	L	AOS	SS	RdV	VAL	V229
244	SILLA	SILLA	L	AMS	OM	RdV	ALC	V230
245	SIMAT DE V DIGNA	SIMAT	L	AOS	SE	RdV	SPH	V231
246	SINARCAS	SINARCAS	L	AOS	SS	RdV	VAL	V232
247	SOLLANA	SOLLANA	L	AMS	SS	RdV	ALC	V233
248	SORIO	SORIO	L	AOS	SS	RdV	SPH	V145
249	SOT DE CHERA	SOT DE CHERA	L	AOS	SS	RdV	VAL	V234
250	SUECA	SUECA	L	AMR	OM	RdV	ALC	V235
251	SUMACARCEL	SUMA CARCEL	L	AOS	SS	RdV	MON	V236
252	TABERNES BLANQUES	TABERNAS BLANCAS	L	AOS	SE	RdV	VAL	V237
253	TABERNES DE VALLDIGNA	TABERNES DE VALDIGNA	L	AOS	SE	RdV	SPH	V238
254	TERESA DE COFRENTES	TERESA	V	AOS	SS	RdV	COF	V239
255	TERRATEIG	TERRATEIX	L	AOS	SS	RdV	SPH	V240
256	TITAGUAS	TITAGUAS	L	AO	R	RdV	VAL	V241

COD	REFERENCIAS		INFORMACION CONTENIDA TABLAS						OBSERVACIONES
	PAGINA N. 1787	FOTOGRAMA INE	2	3	4	5	6	7	
193	541	35-0668		*	*				
194	551	34-0346B	*	*	*	*			
195	551	34-0349B	*	*	*	*	*		Incluía Fontanares.
196	551	34-0353B		*	*				
197	542								Según el Nom.I: Pueblo de particular contribución en el part. de Valencia
198	551	34-0359B		*	*				Incluye los datos de Ador.
199	546	34-0460		*	*				
200	551	34-0364B		*	*				
201	541	35-0670		*	*				
202	541	35-0672		*	*				
203	541	35-0675		*	*				
204	541	35-0677		*	*				
205	543	34-0178		*	*				
206	546	34-0467		*	*				
207	551	-							Incluido en Luchente.
208	551	34-0356B	*	*	*	*			
209	543	-							
210	546	34-0446		*	*				
211	543	34-0176		*	*				
212	541	35-0681		*	*				
213	541	35-0679		*	*				
214	541	35-0683		*	*				Incluía a La Eliana.
215	551	34-0362B		*	*				
216	541	35-0691	*	*	*	*			
217	541	35-0694	*	*	*		*		
218	545	34-0340B		*	*				
219	541	35-0700		*	*				
220	546	34-0447		*	*				
221	551	34-0376B		*	*				
222	551	34-0368B		*	*				
223	546	34-0451		*	*				
224	543	34-0174		*	*				
225	167	09-0675	*	*	*	*	*	*	
226	541	35-0701		*	*				
227	543	34-0105		*	*				
228	541	35-0704	*	*	*	*			
229	551	34-0292B		*	*				Rotglá y Corbera figuran separados en el OM, hoy forman una entidad única.
230	551	34-0374B		*	*				
231	541	35-0707		*	*				
232	551	34-0371B		*	*				
233	541	35-0652	*	*	*	*			
234	546	34-0468		*	*				
235	551	34-0388B		*	*				
236	541	35-0710		*	*				
237	551	34-0380B		*	*				
238	542								Según el Nom.I: Pueblo de particular contribución en el part. de Valencia
239	547	34-0495		*	*				
240	551	34-0378B		*	*				
241	551	34-0386B		*	*				
242	541	35-0716		*	*				
243	542	35-0721		*	*				
244	543	34-0107		*	*				
245	551	34-0382B	*	*	*	*			
246	542	35-0685		*	*				
247	543	34-0167	*	*	*	*			
248	551	34-0290B		*	*				
249	542	35-0723		*	*				
250	543	34-0185	*	*	*	*	*		
251	547	34-0496		*	*				
252	542								Según el Nom.I: Pueblo de particular contribución en el part. de Valencia
253	551	34-0402B		*	*				
254	545	34-0315		*	*				
255	551	34-0397B		*	*				
256	542	35-0725		*	*				

1a. CARACTERISTICAS ADMINISTRATIVAS DE LOS PUEBLOS

COD.	PUEBLOS		CATE-GORIA	AUTO-RIDAD	JURIS-DIC-CION	INTEN-DEN-CIA	PAR-TIDO	MUNICIPIO ACTUAL
	DENOMINACION ACTUAL	DENOMINACION EN EL NOMENCLATOR DE 1787						
257	TORRE BAJA	TORRE-BAXA	L	AOS	SS	RdV	VAL	V242
258	TORRE CERDA	TORRE DE CERDA	L	AOS	SS	RdV	SPH	V081
259	TORRE LLORIS	TORRE DE LLORIS	L	AOS	SS	RdV	SPH	V145
260	TORREALTA	TORRE ALTA	L	AOS	SS	RdV	VAL	V242
261	TORRELLA	TORRELLA	L	AOS	SS	RdV	SPH	V243
262	TORRENT	TORRENTE	L	AMS	OM	RdV	VAL	V244
263	TORRENTE DE FENOLLET	TORRENTE DE FENOLLET	L	AOS	SS	RdV	SPH	V154
264	TORRES-TORRES	TORRES-TORRES	L	AOS	SS	RdV	VAL	V245
265	TORRETA	TORRETA	L	AOS	SE	RdV	SPH	V081
266	TOSALNOU	TOSALET O TOSAL NOU	L	AOS	SS	RdV	SPH	V209
267	TOUS	TOUS	L	AOS	SS	RdV	COP	V246
268	TUEJAR	TUEJAR	L	AOS	SS	RdV	VAL	V247
269	TURIS	TURIS	L	AMS	SS	RdV	ALC	V248
270	UTIEL	UTIEL	V	C	R	CUE	S.C	V249
271	VALENCIA	VALENCIA	C	C.AM	R	RdV	VAL	V250
272	VALLADA	VALLADA	V	AOS	OM	RdV	MON	V251
273	VALLANCA	VALLANCA	L	AOR	R	RdV	VAL	V252
274	VALLES	VALLES	L	AOS	SS	RdV	SPH	V253
275	VENTA DEL MORO	LA BENTA DEL MORO	L	AP	R	CUE	CUE	V254
276	VILLANUEVA DE CASTELLON	VILLA NUEVA DE CASTELLON	V	AOR	R	RdV	SPH	V257
277	VILLALONGA	VILLALONGA Y ALBUQUERQUE	L	AMS	SS	RdV	DEN	V255
278	VILLAMARCHANTE	VILLA MARCHANTE	L	AOS	SS	RdV	VAL	V256
279	VILLAR DEL ARZOBISPO	VILLAR	L	AOS	SE	RdV	VAL	V258
280	VILLARGORDO DEL CABRIEL	VILLARGORDO DE CABRIEL	V	AO	R	CUE	CUE	V259
281	VINALESA	BINALESA	L	AOS	SE	RdV	VAL	V260
282	VISELGA	VISELGA	L	AOS	SS	RdV	VAL	V...
283	VISTA BELLA	VISTA BELLA	A	AOR	R	RdV	VAL	V250
284	YATOVA	YATOVA	L	AMS	SS	RdV	ALC	V261
285	YESA, LA	LAYESA	L	AO	R	RdV	VAL	V262
286	ZARRA	ZARRA	V	AOS	SS	RdV	COP	V263

* Detalles de JATIVA:
* Parroquia de Santa Maria.
* Parroquia de San Pedro.
* Parroquia Stª Tecla y S.Juan

* Detalles de VALENCIA (Cap.)
* Cuartel de Benimaclet
* Cuartes de Campanar
* Cuartel de Patraix

* Cuartel de Ruzafa
* Parroquia de Sa[illegible]
* Parroquia de S[illegible]és
* Parroquia de [illegible]ctin

* Parroquia [illegible] Antonio
* Parroqui[illegible]ta Catalina
* Parroqui[illegible]anto Tomás
* Parr[illegible] San Esteban 1

* Parroquia de San Esteban 2
* Parroquia S.Juan del Mercado
* Parroquia de San Juan Btª.
* Parroquia de San Nicolás

* Parroquia de San Bartolomé
* Parroquia de San Salvador
* Parroquia de San Lorenzo
* Parroquia de Santa Cruz

* Parroquia de San Miguel
* Parroquia de San Valero

COD	REFERENCIAS		INFORMACION CONTENIDA TABLAS						OBSERVACIONES
	PAGINA N. 1787	FOTOGRAMA INE	2	3	4	5	6	7	
257	542	35-0729		*	*				
258	551	34-0390B		*	*				
259	551	34-0399B		*	*				
260	542	35-0727		*	*				
261	552	34-0393B		*	*				
262	542	35-0731	*	*	*	*			
263	552	34-0395B		*	*				
264	542	35-0733		*	*				
265	552	34-0403B		*	*				
266	552	34-0288B		*	*				
267	545	34-0313		*	*				
268	542	35-0735		*	*				
269	543	34-0165		*	*				
270	174	09-0486	*	*	*	*			
271	540	34-0411B	*	*	*	*	*	*	Corregidor y dos Alcaldes Mayores nombrados por S.M.
272	547	34-0497		*	*				
273	542	35-0743		*	*				
274	552	34-0405B		*	*				
275	168	09-0255		*	*				
276	552	34-0285B	*	*	*	*			
277	547	34-0441		*	*				
278	542	35-0738		*	*				
279	542	35-0740	*	*	*		*		
280	168	09-0512		*	*				
281	540	35-0555		*	*				
282	542								
283	542								Según el Nom.I: Pueblo de particular contribución en el part. de Valencia
284	543	34-0204		*	*				
285	541	35-0615	*	*	*		*		
286	545	34-0320		*	*				

TABLAS GENERALES

POBLACION SEGUN TIPO DE ALOJAMIENTO Y SEXO (DETALLE DE LOS PUEBLOS CON HABITANTES EN VIVIENDAS COLECTIVAS)

ID.	DENOMINACION ACTUAL	TOTAL			VIVIENDAS FAMILIARES			VIVIENDAS COLECTIVAS					
								COM. RELIGIOSAS			OTRAS		
		TOTAL	VARONES	MUJERES	T	V	M	T	V	M	T	V	M
4	AGULLENT	1.065	535	530	1.059	529	530	6	6	-	-	-	-
5	ALACUAS	1.404	702	702	1.384	682	702	20	20	-	-	-	-
6	ALBAIDA	2.962	1.471	1.491	2.927	1.436	1.491	35	35	-	-	-	-
8	ALBALAT DE LA RIBERA	1.272	660	612	1.272	660	612	-	-	-	-	-	-
11	ALBERIQUE	2.061	1.035	1.026	2.046	1.020	1.026	15	15	-	-	-	-
18	ALCIRA	8.406	4.152	4.254	8.102	3.911	4.191	286	225	61	18	16	2
20	ALCUDIA DE CARLET	2.099	1.025	1.074	2.067	993	1.074	32	32	-	-	-	-
24	ALFAHUIR	325	238	87	251	164	87	74	74	-	-	-	-
26	ALFARA DEL PATRIARCA	774	410	364	736	372	364	38	38	-	-	-	-
30	ALGEMESI	4.077	2.072	2.005	4.065	2.060	2.005	11	11	-	1	1	-
48	AYORA	3.936	2.007	1.929	3.887	1.958	1.929	47	47	-	2	2	-
66	BENIGANIM	2.988	1.536	1.452	2.934	1.502	1.432	54	34	20	-	-	-
71	BENIPARRELL	103	60	43	87	44	43	16	16	-	-	-	-
80	BOCAIRENTE	4.061	2.136	1.925	3.979	2.081	1.898	54	27	27	28	28	-
86	BUÑOL	1.678	863	815	1.670	855	815	-	-	-	8	8	-
93	CARCAGENTE	4.972	2.460	2.512	4.902	2.418	2.484	57	32	25	13	10	3
95	CARLET	3.174	1.621	1.553	3.160	1.607	1.553	14	14	-	-	-	-
09	CUART DE LES VALLS	600	350	250	547	297	250	53	53	-	-	-	-
13	CULLERA	4.667	2.468	2.199	4.641	2.442	2.199	15	15	-	11	11	-
14	CHELVA	3.933	2.066	1.867	3.891	2.024	1.867	42	42	-	-	-	-
18	CHIVA	2.980	1.570	1.410	2.933	1.523	1.410	47	47	-	-	-	-
23	ENGUERA	3.949	2.060	1.889	3.909	2.020	1.889	31	31	-	9	9	-
37	GANDIA	5.798	2.868	2.930	5.673	2.784	2.889	99	63	36	26	21	5
52	JATIVA	12658	6.432	6.226	12093	6.035	6.058	386	282	104	179	115	64
155	LIRIA	7.069	3.574	3.495	6.959	3.494	3.465	105	75	30	5	5	-
157	LUCHENTE	1.002	530	472	962	490	472	40	40	-	-	-	-
164	LLOMBAY	836	444	392	809	417	392	27	27	-	-	-	-
172	MASAMAGRELL	1.068	558	510	1.009	499	510	59	59	-	-	-	-
180	MOGENTE	2.455	1.284	1.171	2.432	1.261	1.171	23	23	-	-	-	-
188	MUSEROS	683	349	334	640	306	334	43	43	-	-	-	-
192	OLIVA	5.026	2.418	2.608	4.948	2.375	2.573	78	43	35	-	-	-
194	OLLERIA	3.125	1.579	1.546	3.057	1.538	1.519	68	41	27	-	-	-
195	ONTENIENTE	7.903	4.118	3.785	7.730	3.983	3.747	160	122	38	13	13	-
208	POBLA DEL DUC	1.496	739	757	1.484	727	757	12	12	-	-	-	-
216	PUIG	1.567	821	746	1.460	714	746	107	107	-	-	-	-
217	PUZOL	2.333	1.218	1.115	2.333	1.218	1.115	-	-	-	-	-	-
225	REQUENA	8.704	4.456	4.248	8.598	4.374	4.224	103	79	24	3	3	-
228	ROCAFORT	322	181	141	301	160	141	21	21	-	-	-	-
233	SAGUNTO	5.839	3.228	2.611	5.653	3.069	2.584	186	159	27	-	-	-
245	SIMAT DE VALDIGNA	1.441	770	671	1.337	666	671	104	104	-	-	-	-
247	SOLLANA	595	324	271	582	311	271	13	13	-	-	-	-
250	SUECA	4.856	2.513	2.343	4.827	2.484	2.343	27	27	-	2	2	-
262	TORRENT	4.327	2.221	2.106	4.280	2.174	2.106	47	47	-	-	-	-
270	UTIEL	4.485	2.284	2.201	4.443	2.245	2.198	36	36	-	6	3	3
271	VALENCIA	105.492	52305	53187	100.657	49100	51557	2.467	1.727	740	2.368	1.478	890
276	VILLANUEVA DE CASTELLON	1.471	725	746	1.461	715	746	10	10	-	-	-	-
279	VILLAR DEL ARZOBISPO	1.743	919	824	1.743	919	824	-	-	-	-	-	-
285	YESA, LA	454	257	197	454	257	197	-	-	-	-	-	-
	SUMA	254.234	128.612	125.622	246.374	122.913	123.461	5.168	3.974	1.194	2.692	1.725	967
	PUEBLOS SIN VIV.COLECTIVAS	148.564	75.925	72.639	148.564	75.925	72.639	-	-	-	-	-	-
	TOTAL PROVINCIA	402.798	204.537	198.261	394.938	198.838	196.100	5.168	3.974	1.194	2.692	1.725	967

GRUPOS DE EDADES Años	ADEMUZ 1			ADZANETA DE ALBAIDA 3			AGULLENT Colec. 4			ALACUAS Colec. 5			ALBAIDA Colec. 6		
	T	V	M	T	V	M	T	V	M	T	V	M	T	V	M
TOTAL	2.311	1.222	1.089	959	493	466	1.059	529	530	1.384	682	702	2.927	1.436	1.491
< 7	429	238	191	180	94	86	204	110	94	298	146	152	491	265	226
7 a 16	440	241	199	145	73	72	193	95	98	238	114	124	543	269	274
16 a 25	370	183	187	162	90	72	150	73	77	215	108	107	476	217	259
25 a 40	484	248	236	199	99	100	216	99	117	299	165	134	617	298	319
40 a 50	242	123	119	86	40	46	120	58	62	149	69	80	297	145	152
> 50	346	189	157	187	97	90	176	94	82	185	80	105	503	242	261
SOLTEROS	1.250	702	548	447	242	205	536	282	254	714	361	353	1.523	775	748
< 7	429	238	191	180	94	86	204	110	94	298	146	152	491	265	226
7 a 16	440	241	199	145	73	72	193	95	98	238	114	124	542	269	273
16 a 25	286	152	134	107	65	42	102	56	46	157	88	69	346	168	178
25 a 40	67	49	18	13	8	5	27	13	14	17	13	4	91	49	42
40 a 50	14	10	4	-	-	-	7	5	2	1	-	1	15	8	7
> 50	14	12	2	2	2	-	3	3	-	3	-	3	38	16	22
CASADOS	923	460	463	466	233	233	452	223	229	602	301	301	1.229	605	624
< 7	-	-	-	-	-	-	-	-	-	-	-	-	-	-	-
7 a 16	-	-	-	-	-	-	-	-	-	-	-	-	1	-	1
16 a 25	84	31	53	55	25	30	47	17	30	56	20	36	127	48	79
25 a 40	406	195	211	181	89	92	183	84	99	280	151	129	515	244	271
40 a 50	205	105	100	81	38	43	98	51	47	140	69	71	266	135	131
> 50	228	129	99	149	81	68	124	71	53	126	61	65	320	178	142
VIUDOS	138	60	78	46	18	28	71	24	47	68	20	48	175	56	119
< 7	-	-	-	-	-	-	-	-	-	-	-	-	-	-	-
7 a 16	-	-	-	-	-	-	-	-	-	-	-	-	-	-	-
16 a 25	-	-	-	-	-	-	1	-	1	2	-	2	3	1	2
25 a 40	11	4	7	5	2	3	6	2	4	2	1	1	11	5	6
40 a 50	23	8	15	5	2	3	15	2	13	8	-	8	16	2	14
> 50	104	48	56	36	14	22	49	20	29	56	19	37	145	48	97

GRUPOS DE EDADES Años	ALBAL 7			ALBALAT DE LA RIBERA Colec. 8			ALBALAT DE TARONCHERS 9			ALBALAT DELS SORELLS 10			ALBERIQUE Colec. 11		
	T	V	M	T	V	M	T	V	M	T	V	M	T	V	M
TOTAL	704	359	345	1.272	660	612	788	409	379	628	287	341	2.046	1.020	1.026
< 7	152	82	70	256	136	120	173	94	79	131	49	82	412	208	204
7 a 16	142	67	75	295	152	143	119	59	60	151	66	85	312	152	160
16 a 25	123	64	59	185	89	96	135	73	62	57	26	31	318	139	179
25 a 40	124	60	64	308	152	156	191	95	96	114	56	58	595	312	283
40 a 50	84	49	35	141	83	58	50	27	23	107	52	55	177	97	80
> 50	79	37	42	87	48	39	120	61	59	68	38	30	232	112	120
SOLTEROS	379	204	175	648	357	291	444	237	207	341	142	199	1.025	545	480
< 7	152	82	70	256	136	120	173	94	79	131	49	82	412	208	204
7 a 16	142	67	75	295	152	143	119	59	60	151	66	85	311	152	159
16 a 25	58	36	22	85	58	27	119	67	52	33	14	19	213	113	100
25 a 40	15	8	7	7	6	1	29	15	14	21	10	11	72	59	13
40 a 50	3	3	-	2	2	-	-	-	-	2	-	2	12	10	2
> 50	9	8	1	3	3	-	4	2	2	3	3	-	5	3	2
CASADOS	282	141	141	558	279	279	307	154	153	264	127	127	853	428	425
< 7	-	-	-	-	-	-	-	-	-	-	-	-	-	-	-
7 a 16	-	-	-	-	-	-	-	-	-	-	-	-	1	-	1
16 a 25	65	28	37	98	30	68	16	6	10	24	12	12	101	26	75
25 a 40	98	51	47	285	140	145	157	77	80	80	40	40	477	238	239
40 a 50	69	36	33	113	70	43	50	27	23	98	49	49	128	78	50
> 50	50	26	24	62	39	23	84	44	40	52	26	26	146	86	60
VIUDOS	43	14	29	66	24	42	37	18	19	33	18	15	168	47	121
< 7	-	-	-	-	-	-	-	-	-	-	-	-	-	-	-
7 a 16	-	-	-	-	-	-	-	-	-	-	-	-	-	-	-
16 a 25	-	-	-	2	1	1	-	-	-	-	-	-	4	-	4
25 a 40	11	1	10	16	6	10	5	3	2	13	6	7	46	15	31
40 a 50	12	10	2	26	11	15	-	-	-	7	3	4	37	9	28
> 50	20	3	17	22	6	16	32	15	17	13	9	4	81	23	58

3. CLASIFICACION POR ESTADO CIVIL, EDAD Y SEXO

GRUPOS DE EDADES Años	ALBORACHE 12			ALBOY 14			ALCACER 16			ALCANTARA DE JUCAR 17			ALCIRA Colec. 18		
	T	V	M	T	V	M	T	V	M	T	V	M	T	V	M
TOTAL	435	233	202	65	38	27	789	412	377	99	56	43	8.102	3.911	4.191
< 7	97	55	42	19	14	5	174	96	78	19	13	6	1.329	689	640
7 a 16	89	47	42	9	4	5	188	100	88	13	10	3	1.454	730	724
16 a 25	57	29	28	10	7	3	102	56	46	18	6	12	1.404	603	801
25 a 40	86	44	42	20	10	10	61	30	31	34	21	13	1.688	824	864
40 a 50	43	23	20	4	2	2	120	60	60	6	3	3	931	461	470
> 50	63	35	28	3	1	2	144	70	74	9	3	6	1.296	604	692
SOLTEROS	238	136	102	32	22	10	450	245	205	43	30	13	4.258	2.141	2.117
< 7	97	55	42	19	14	5	174	96	78	19	13	6	1.329	689	640
7 a 16	89	47	42	9	4	5	188	100	88	13	10	3	1.453	730	723
16 a 25	44	26	18	4	4	-	88	49	39	7	4	3	1.112	512	600
25 a 40	6	6	-	-	-	-	-	-	-	2	2	-	232	143	89
40 a 50	2	2	-	-	-	-	-	-	-	-	-	-	44	21	23
> 50	-	-	-	-	-	-	-	-	-	2	1	1	88	46	42
CASADOS	178	89	89	28	15	13	298	149	149	46	23	23	3.315	1.652	1.663
< 7	-	-	-	-	-	-	-	-	-	-	-	-	-	-	-
7 a 16	-	-	-	-	-	-	-	-	-	-	-	-	-	-	-
16 a 25	13	3	10	6	3	3	14	7	7	10	2	8	285	87	198
25 a 40	76	37	39	18	9	9	60	30	30	28	17	11	1.398	664	734
40 a 50	38	18	20	2	2	-	120	60	60	5	2	3	792	419	373
> 50	51	31	20	2	1	1	104	52	52	3	2	1	840	482	358
VIUDOS	19	8	11	5	1	4	41	18	23	10	3	7	529	118	411
< 7	-	-	-	-	-	-	-	-	-	-	-	-	-	-	-
7 a 16	-	-	-	-	-	-	-	-	-	-	-	-	1	-	1
16 a 25	-	-	-	-	-	-	-	-	-	1	-	1	7	4	3
25 a 40	4	1	3	2	1	1	1	-	1	4	2	2	58	17	41
40 a 50	3	3	-	2	-	2	-	-	-	1	1	-	95	21	74
> 50	12	4	8	1	-	1	40	18	22	4	-	4	368	76	292

GRUPOS DE EDADES Años	ALCUBLAS 19			ALCUDIA DE CARLET Colec. 20			ALCUDIA DE CRESPINS 21			ALDAYA 22			ALFAHUIR Colec. 24		
	T	V	M	T	V	M	T	V	M	T	V	M	T	V	M
TOTAL	1.511	832	679	2.067	993	1.074	440	221	219	1.525	756	769	251	164	87
< 7	328	160	168	335	156	179	98	51	47	267	129	138	40	20	20
7 a 16	247	146	101	351	169	182	81	45	36	273	127	146	35	27	8
16 a 25	217	142	75	337	[illegible]	172	55	24	31	232	118	114	34	21	13
25 a 40	323	167	156	490	243	247	98	45	53	351	184	167	57	39	18
40 a 50	145	80	65	216	93	123	35	17	18	156	76	80	32	20	12
> 50	251	137	114	338	167	171	73	39	34	246	122	124	53	37	16
SOLTEROS	781	472	309	[illegible]	558	534	247	128	119	894	449	445	155	112	43
< 7	328	160	1[illegible]	335	156	179	98	51	47	267	129	138	40	20	20
7 a 16	243	146	9[illegible]	351	169	182	81	45	36	273	127	146	35	27	8
16 a 25	168	128	[illegible]	272	146	126	53	24	29	232	118	114	30	20	10
25 a 40	30	28	2	79	52	27	7	4	3	103	66	37	23	19	4
40 a 50	4	4	-	17	10	7	2	1	1	12	5	7	9	8	1
> 50	8	[illegible]	2	38	25	13	6	3	3	7	4	3	18	18	-
CASADOS	678	[illegible]39	339	803	388	415	174	87	87	548	274	274	85	50	35
< 7	-	-	-	-	-	-	-	-	-	-	-	-	-	-	-
7 a 16	4	-	4	-	-	-	-	-	-	-	-	-	-	-	-
16 a 25	49	14	35	63	18	45	2	-	2	-	-	-	4	1	3
25 a 40	285	134	151	387	180	207	87	41	46	244	115	129	33	19	14
40 a 50	139	75	64	167	75	92	33	16	17	136	66	70	22	12	10
> 50	201	116	85	186	115	71	52	30	22	168	93	75	26	18	8
VIUDOS	52	21	31	172	47	125	19	6	13	83	33	50	11	2	9
< 7	-	-	-	-	-	-	-	-	-	-	-	-	-	-	-
7 a 16	-	-	-	-	-	-	-	-	-	-	-	-	-	-	-
16 a 25	-	-	-	2	1	1	-	-	-	-	-	-	-	-	-
25 a 40	8	5	3	24	11	13	4	-	4	4	3	1	1	1	-
40 a 50	2	1	1	32	8	24	-	-	-	8	5	3	1	-	1
> 50	42	15	27	114	27	87	15	6	9	71	25	46	9	1	8

GRUPOS DE EDADES Años	ALFARA DE ALGIMIA 25			ALFARA DEL PATRIARCA Colec. 26			ALFARP 27			ALFARRASI 28			ALGAR DE PALANCIA 29		
	T	V	M	T	V	M	T	V	M	T	V	M	T	V	M
TOTAL	308	168	140	736	372	364	848	436	412	473	245	228	594	306	288
< 7	50	27	23	127	71	56	164	96	68	92	46	46	122	68	54
7 a 16	46	29	17	146	81	65	141	67	74	103	49	54	119	66	53
16 a 25	46	26	20	126	59	67	125	64	61	54	31	23	83	38	45
25 a 40	80	43	37	145	64	81	158	78	80	98	50	48	98	52	46
40 a 50	34	19	15	83	46	37	89	47	42	41	22	19	76	40	36
> 50	52	24	28	109	51	58	171	84	87	85	47	38	96	42	54
SOLTEROS	151	92	59	419	221	198	417	226	191	246	129	117	353	190	163
< 7	50	27	23	127	71	56	164	96	68	92	46	46	122	68	54
7 a 16	46	29	17	146	81	65	141	67	74	103	49	54	119	66	53
16 a 25	43	25	18	109	54	55	101	54	47	40	27	13	83	38	45
25 a 40	10	9	1	26	9	17	6	5	1	8	5	3	22	14	8
40 a 50	-	-	-	7	5	2	2	2	-	1	1	-	6	4	2
> 50	2	2	-	4	1	3	3	2	1	2	1	1	1	-	1
CASADOS	144	72	72	274	136	138	384	191	193	191	99	92	212	106	106
< 7	-	-	-	-	-	-	-	-	-	-	-	-	-	-	-
7 a 16	-	-	-	-	-	-	-	-	-	-	-	-	-	-	-
16 a 25	3	1	2	17	5	12	24	10	14	14	4	10	-	-	-
25 a 40	68	33	35	116	55	61	148	73	75	86	44	42	72	36	36
40 a 50	31	17	14	70	39	31	87	45	42	33	17	16	64	32	32
> 50	42	21	21	71	37	34	125	63	62	58	34	24	76	38	38
VIUDOS	13	4	9	43	15	28	47	19	28	36	17	19	29	10	19
< 7	-	-	-	-	-	-	-	-	-	-	-	-	-	-	
7 a 16	-	-	-	-	-	-	-	-	-	-	-	-			
16 a 25	-	-	-	-	-	-	-	-	-	-	-	-	-	-	
25 a 40	2	1	1	3	-	3	4	-	4	4	1	3	4	2	2
40 a 50	3	2	1	6	2	4	-	-	-	7	4	3	6	4	2
> 50	8	1	7	34	13	21	43	19	24	25	12	13	19	4	15

GRUPOS DE EDADES Años	ALGEMESI Colec. 30			ALGIMIA DE ALFARA 31			ALGINET 32			ALJORF 33			ALMISERAT 35		
	T	V	M	T	V	M	T	V	M	T	V	M	T	V	M
TOTAL	4.065	2.060	2.005	592	306	286	1.910	970	940	488	247	241	188	91	97
< 7	628	332	296	106	47	59	273	136	137	108	55	53	29	16	13
7 a 16	801	433	368	110	63	47	305	164	141	91	49	42	31	16	15
16 a 25	657	303	354	97	51	46	303	151	152	65	27	38	34	13	21
25 a 40	894	462	432	157	89	68	504	258	246	108	55	53	42	24	18
40 a 50	493	234	259	51	21	30	207	110	97	52	25	27	15	5	10
> 50	592	296	296	71	35	36	318	151	167	64	36	28	37	17	20
SOLTEROS	2.434	1.185	1.249	311	171	140	1.566	775	791	255	131	124	104	54	50
< 7	628	332	296	106	47	59	273	136	137	108	55	53	29	16	13
7 a 16	801	433	368	110	63	47	305	164	141	91	49	42	31	16	15
16 a 25	541	282	259	72	42	30	243	121	122	40	18	22	31	12	19
25 a 40	156	107	49	21	17	4	310	148	162	10	7	3	13	10	3
40 a 50	199	12	187	1	1	-	171	86	85	5	1	4	-	-	-
> 50	109	19	90	1	1	-	264	120	144	1	1	-	-	-	-
CASADOS	1.307	771	536	236	118	118	316	176	140	211	105	106	66	33	33
< 7	-	-	-	-	-	-	-	-	-	-	-	-	-	-	-
7 a 16	-	-	-	-	-	-	-	-	-	-	-	-	-	-	
16 a 25	116	21	95	25	9	16	60	30	30	25	9	16	3	1	
25 a 40	692	341	351	121	61	60	180	100	80	95	47	48	27	14	
40 a 50	222	202	20	44	20	24	30	20	10	45	23	22	12	4	
> 50	277	207	70	46	28	18	46	26	20	46	26	20	24	14	
VIUDOS	324	104	220	45	17	28	28	19	9	22	11	11	18	4	
< 7	-	-	-	-	-	-	-	-	-	-	-	-	-	-	
7 a 16	-	-	-	-	-	-	-	-	-	-	-	-	-	-	
16 a 25	-	-	-	-	-	-	-	-	-	-	-	-	-	-	
25 a 40	46	14	32	15	11	4	14	10	4	3	1	2	2	-	
40 a 50	72	20	52	6	-	6	6	4	2	2	1	1	3	1	
> 50	206	70	136	24	6	18	8	5	3	17	9	8	13	3	

3. CLASIFICACION POR ESTADO CIVIL, EDAD Y SEXO

GRUPOS DE EDADES Años	ALMOINES 36			ALMUSAFES 37			ALPUENTE 38			ALQUERIA DE LA CONDESA 39			ANAHUIR 40		
	T	V	M	T	V	M	T	V	M	T	V	M	T	V	M
TOTAL	459	216	243	1.002	461	541	1.546	844	702	346	186	160	105	54	51
< 7	83	36	47	495	220	275	302	162	140	49	25	24	19	8	11
7 a 16	90	47	43	47	19	28	270	146	124	69	41	28	24	15	9
16 a 25	72	28	44	83	42	41	188	108	80	57	36	21	14	9	5
25 a 40	85	43	42	240	115	125	358	187	171	71	34	37	19	7	12
40 a 50	44	20	24	62	35	27	151	89	62	42	22	20	7	3	4
> 50	85	42	43	75	30	45	277	152	125	58	28	30	22	12	10
SOLTEROS	253	120	133	623	284	339	839	493	346	188	109	79	56	31	25
< 7	83	36	47	495	220	275	302	162	140	49	25	24	19	8	11
7 a 16	90	47	43	47	19	28	270	146	124	69	41	28	24	15	9
16 a 25	62	26	36	73	42	31	169	102	67	51	35	16	11	7	4
25 a 40	14	9	5	8	3	5	72	60	12	11	6	5	2	1	1
40 a 50	2	1	1	-	-	-	14	13	1	3	-	3	-	-	-
> 50	2	1	1	-	-	-	12	10	2	5	2	3	-	-	-
CASADOS	184	91	93	332	170	162	604	302	302	138	69	69	42	21	21
< 7	-	-	-	-	-	-	-	-	-	-	-	-	-	-	-
7 a 16	-	-	-	-	-	-	-	-	-	-	-	-	-	-	-
16 a 25	10	2	8	10	-	10	19	6	13	6	1	5	3	2	1
25 a 40	70	33	37	232	112	120	274	124	150	59	28	31	14	6	8
40 a 50	41	19	22	60	35	25	125	70	55	34	19	15	6	3	3
> 50	63	37	26	30	23	7	186	102	84	39	21	18	19	10	9
VIUDOS	22	5	17	47	7	40	103	49	54	20	8	12	7	2	5
< 7	-	-	-	-	-	-	-	-	-	-	-	-	-	-	-
7 a 16	-	-	-	-	-	-	-	-	-	-	-	-	-	-	-
16 a 25	-	-	-	-	-	-	-	-	-	-	-	-	-	-	-
25 a 40	1	1	-	-	-	-	12	3	9	1	-	1	3	-	3
40 a 50	1	-	1	2	-	2	12	6	6	5	3	2	1	-	1
> 50	20	4	16	45	7	38	79	40	39	14	5	9	3	2	1

GRUPOS DE EDADES Años	ANDILLA 41			ANNA 42			ANTELLA 43			ARAS DE ALPUENTE 44			AYACOR 45		
	T	V	M	T	V	M	T	V	M	T	V	M	T	V	M
TOTAL	762	420	342	749	377	372	688	331	357	756	398	358	325	162	163
< 7	129	76	53	131	61	70	143	66	77	155	77	78	55	26	29
7 a 16	138	67	71	128	73	55	129	61	68	142	74	68	68	36	32
16 a 25	121	69	52	100	51	49	118	58	60	121	74	47	43	23	20
25 a 40	153	82	71	179	95	84	179	87	92	148	62	86	62	32	30
40 a 50	93	55	38	81	38	43	62	30	32	91	58	33	43	21	22
> 50	128	71	57	130	59	71	57	29	28	99	53	46	54	24	30
SOLTEROS	446	264	182	375	200	175	349	175	174	410	226	184	171	91	80
< 7	129	76	3	131	61	70	143	66	77	155	77	78	55	26	29
7 a 16	138	67	1	128	73	55	129	61	68	142	74	68	68	36	32
16 a 25	111	67	44	90	49	41	71	44	27	103	66	37	35	20	15
25 a 40	49	35	14	22	16	6	6	4	2	8	7	1	8	6	2
40 a 50	11	11	-	4	1	3	-	-	-	-	-	-	3	2	1
> 50	8	8	-	-	-	-	-	-	-	2	2	-	2	1	1
CASADOS	278	139	139	325	162	163	291	145	146	295	147	148	127	63	64
< 7	-	-	-	-	-	-	-	-	-	-	-	-	-	-	-
7 a 16	-	-	-	-	-	-	-	-	-	-	-	-	-	-	-
16 a 25	10	2	8	10	2	8	44	13	31	18	8	10	8	3	5
25 a 40	104	47	57	153	77	76	163	82	81	138	53	85	51	25	26
40 a 50	75	40	35	69	33	36	53	30	23	79	51	28	38	18	20
> 50	89	50	39	93	50	43	31	20	11	60	35	25	30	17	13
VIUDOS	38	17	21	49	15	34	48	11	37	51	25	26	27	8	19
< 7	-	-	-	-	-	-	-	-	-	-	-	-	-	-	-
7 a 16	-	-	-	-	-	-	-	-	-	-	-	-	-	-	-
16 a 25	-	-	-	-	-	-	3	1	2	-	-	-	-	-	-
25 a 40	-	-	-	4	2	2	10	1	9	2	2	-	3	1	2
40 a 50	7	4	3	8	4	4	9	-	9	12	7	5	2	1	1
> 50	31	13	18	37	9	28	26	9	17	37	16	21	22	6	16

GRUPOS DE EDADES Años	AYELO DE MALFERIT 46			AYELO DE RUGAT 47			AYORA Colec. 48			BARCHETA 49			BELGIDA 50		
	T	V	M	T	V	M	T	V	M	T	V	M	T	V	M
TOTAL	1.716	854	862	178	92	86	3.887	1.958	1.929	150	85	65	992	519	473
< 7	382	181	201	36	17	19	501	243	258	30	17	13	172	102	70
7 a 16	318	168	150	29	14	15	492	261	231	22	13	9	200	105	95
16 a 25	249	129	120	25	17	8	690	377	313	34	21	13	143	75	68
25 a 40	370	179	191	39	19	20	1.011	514	497	37	20	17	216	112	104
40 a 50	180	88	92	25	12	13	521	252	269	11	5	6	122	58	64
> 50	217	109	108	24	13	11	672	311	361	16	9	7	139	67	72
SOLTEROS	902	455	447	86	46	40	1.887	1.016	871	79	49	30	498	275	223
< 7	382	181	201	36	17	19	501	243	258	30	17	13	172	102	70
7 a 16	318	168	150	29	14	15	492	261	231	22	13	9	200	105	95
16 a 25	167	90	77	18	13	5	646	356	290	26	19	7	107	56	51
25 a 40	19	10	9	3	2	1	160	97	63	1	-	1	16	10	6
40 a 50	6	2	4	-	-	-	43	25	18	-	-	-	2	1	1
> 50	10	4	6	-	-	-	45	34	11	-	-	-	1	1	-
CASADOS	731	365	366	86	44	42	1.726	863	863	58	29	29	442	221	221
< 7	-	-	-	-	-	-	-	-	-	-	-	-	-	-	-
7 a 16	-	-	-	-	-	-	-	-	-	-	-	-	-	-	-
16 a 25	82	39	43	7	4	3	41	20	21	6	-	6	34	17	17
25 a 40	346	167	179	36	17	19	825	409	416	32	18	14	192	96	96
40 a 50	155	83	72	24	11	13	413	210	203	10	5	5	110	55	55
> 50	148	76	72	19	12	7	447	224	223	10	6	4	106	53	53
VIUDOS	83	34	49	6	2	4	274	79	195	13	7	6	52	23	29
< 7	-	-	-	-	-	-	-	-	-	-	-	-	-	-	-
7 a 16	-	-	-	-	-	-	-	-	-	-	-	-	-	-	-
16 a 25	-	-	-	-	-	-	3	1	2	2	2	-	2	2	-
25 a 40	5	2	3	-	-	-	26	8	18	4	2	2	8	6	2
40 a 50	19	3	16	1	1	-	65	17	48	1	-	1	10	2	8
> 50	59	29	30	5	1	4	180	53	127	6	3	3	32	13	19

GRUPOS DE EDADES Años	BELLUS 51			BENAVITES 52			BENAGEBER 53			BENAGUACIL 54			BENEGIDA 55		
	T	V	M	T	V	M	T	V	M	T	V	M	T	V	M
TOTAL	180	96	84	441	225	216	265	149	116	3.081	1.511	1.570	131	76	55
< 7	32	15	17	90	49	41	43	24	19	419	219	200	23	12	11
7 a 16	40	26	14	81	37	44	60	31	29	381	179	202	29	21	8
16 a 25	30	16	14	70	36	34	34	22	12	316	151	165	16	9	7
25 a 40	41	19	22	100	55	45	43	24	19	880	427	453	42	20	22
40 a 50	31	19	12	34	18	16	52	32	20	376	189	187	13	8	5
> 50	6	1	5	66	30	36	33	16	17	709	346	363	8	6	2
SOLTEROS	87	52	35	250	134	116	148	88	60	2.066	1.034	1.032	66	42	24
< 7	32	15	17	90	49	41	43	24	19	419	219	200	23	12	11
7 a 16	40	26	14	81	37	44	60	31	29	381	179	202	29	21	8
16 a 25	13	9	4	49	27	22	34	22	12	254	130	124	9	6	3
25 a 40	1	1	-	24	19	5	10	10	-	463	229	234	4	2	2
40 a 50	1	1	-	1	1	-	1	1	-	186	97	89	1	1	-
> 50	-	-	-	5	1	4	-	-	-	363	180	183	-	-	-
CASADOS	82	41	41	166	83	83	96	48	48	910	448	462	57	29	28
< 7	-	-	-	-	-	-	-	-	-	-	-	-	-	-	-
7 a 16	-	-	-	-	-	-	-	-	-	-	-	-	-	-	-
16 a 25	17	7	10	21	9	12	-	-	-	60	21	39	7	3	4
25 a 40	39	18	21	76	36	40	31	12	19	407	193	214	34	17	17
40 a 50	26	16	10	30	15	15	44	26	18	177	89	88	9	4	5
> 50	-	-	-	39	23	16	21	10	11	266	145	121	7	5	
VIUDOS	11	3	8	25	8	17	21	13	8	105	29	76	8	5	
< 7	-	-	-	-	-	-	-	-	-	-	-	-	-	-	-
7 a 16	-	-	-	-	-	-	-	-	-	-	-	-	-	-	
16 a 25	-	-	-	-	-	-	-	-	-	2	-	2	-	-	-
25 a 40	1	-	1	-	-	-	2	2	-	10	5	5	4	1	3
40 a 50	4	2	2	3	2	1	7	5	2	13	3	10	3	3	-
> 50	6	1	5	22	6	16	12	6	6	80	21	59	1	1	-

3. CLASIFICACION POR ESTADO CIVIL, EDAD Y SEXO

GRUPOS DE EDADES Años	BENIARJO 57			BENIATJAR 58			BENICALAP 59			BENICOLET 60			BENIFAIRO DE VALLDIGNA 61		
	T	V	M	T	V	M	T	V	M	T	V	M	T	V	M
TOTAL	537	268	269	570	282	288	236	117	119	184	104	80	752	379	373
< 7	88	40	48	116	60	56	43	20	23	36	17	19	146	65	81
7 a 16	101	60	41	114	50	64	46	24	22	39	25	14	142	78	64
16 a 25	76	36	40	75	35	40	46	24	22	29	23	6	72	46	26
25 a 40	100	48	52	110	58	52	46	22	24	40	21	19	198	105	93
40 a 50	58	33	25	58	33	25	44	22	22	23	12	11	87	41	46
> 50	114	51	63	97	46	51	11	5	6	17	6	11	107	44	63
SOLTEROS	285	151	134	289	145	144	121	60	61	103	67	36	378	204	174
< 7	88	40	48	116	60	56	43	20	23	36	17	19	146	65	81
7 a 16	101	60	41	114	50	64	46	24	22	39	25	14	142	78	64
16 a 25	66	36	30	47	25	22	26	14	12	23	20	3	70	45	25
25 a 40	21	10	11	12	10	2	5	2	3	3	3	-	14	13	1
40 a 50	3	2	1	-	-	-	1	-	1	-	-	-	4	1	3
> 50	6	3	3	-	-	-	-	-	-	2	2	-	2	2	-
CASADOS	219	109	110	252	126	126	102	51	51	70	35	35	326	163	163
< 7	-	-	-	-	-	-	-	-	-	-	-	-	-	-	-
7 a 16	-	-	-	-	-	-	-	-	-	-	-	-	-	-	-
16 a 25	10	-	10	27	10	17	20	10	10	6	3	3	2	1	1
25 a 40	79	38	41	94	47	47	40	20	20	36	18	18	179	89	90
40 a 50	55	31	24	54	29	25	36	18	18	20	10	10	77	39	38
> 50	75	40	35	77	40	37	6	3	3	8	4	4	68	34	34
VIUDOS	33	8	25	29	11	18	13	6	7	11	2	9	48	12	36
< 7	-	-	-	-	-	-	-	-	-	-	-	-	-	-	-
7 a 16	-	-	-	-	-	-	-	-	-	-	-	-	-	-	-
16 a 25	-	-	-	1	-	1	-	-	-	-	-	-	-	-	-
25 a 40	-	-	-	4	1	3	1	-	1	1	-	1	5	3	2
40 a 50	-	-	-	4	4	-	7	4	3	3	2	1	6	1	5
> 50	33	8	25	20	6	14	5	2	3	7	-	7	37	8	29

GRUPOS DE EDADES Años	BENIFAIRO DE LES VALLS 62			BENIPARAIG 63			BENIPAYO 64			BENIPLA 65			BENIGANIM Colec. 66		
	T	V	M	T	V	M	T	V	M	T	V	M	T	V	M
TOTAL	526	272	254	388	202	186	1.068	532	536	119	58	61	2.934	1.502	1.432
< 7	106	56	50	81	46	35	217	116	101	21	9	12	513	279	234
7 a 16	92	46	46	87	46	41	198	96	102	25	11	14	563	298	265
16 a 25	66	34	32	52	22	30	157	73	84	24	13	11	381	192	189
25 a 40	124	60	64	80	41	39	245	129	116	25	14	11	576	287	289
40 a 50	69	34	35	35	18	17	89	43	46	9	4	5	312	166	146
> 50	69	42	27	53	29	24	162	75	87	15	7	8	589	280	309
SOLTEROS	270	145	125	228	123	105	612	316	296	68	34	34	1.643	888	755
< 7	106	56	50	81	46	35	217	116	101	21	9	12	513	279	234
7 a 16	92	46	46	87	46	41	198	96	102	25	11	14	563	298	265
16 a 25	58	33	25	44	22	22	147	69	78	19	12	7	335	181	154
25 a 40	12	8	4	14	9	5	43	32	11	2	2	-	109	71	38
40 a 50	1	1	-	-	-	-	3	1	2	1	-	1	43	22	21
> 50	1	1	-	2	-	2	4	2	2	-	-	-	80	37	43
CASADOS	213	108	105	147	74	73	386	196	190	41	20	21	1.109	557	552
< 7	-	-	-	-	-	-	-	-	-	-	-	-	-	-	-
7 a 16	-	-	-	-	-	-	-	-	-	-	-	-	-	-	-
16 a 25	8	1	7	8	-	8	9	4	5	5	1	4	46	11	35
25 a 40	108	51	57	66	32	34	200	96	104	22	11	11	455	212	243
40 a 50	52	26	26	35	18	17	69	37	32	8	4	4	250	135	115
> 50	45	30	15	38	24	14	108	59	49	6	4	2	358	199	159
VIUDOS	43	19	24	13	5	8	70	20	50	10	4	6	182	57	125
< 7	-	-	-	-	-	-	-	-	-	-	-	-	-	-	-
7 a 16	-	-	-	-	-	-	-	-	-	-	-	-	-	-	-
16 a 25	-	-	-	-	-	-	1	-	1	-	-	-	-	-	-
25 a 40	4	1	3	-	-	-	2	1	1	1	1	-	12	4	8
40 a 50	16	7	9	-	-	-	17	5	12	-	-	-	19	9	10
> 50	23	11	12	13	5	8	50	14	36	9	3	6	151	44	107

GRUPOS DE EDADES Años	BENIMAMET-BENIFERRI 67			BENIMODO 68			BENIMUSLEM 69			BENIOPA 70			BENIPARRELL Colec. 71		
	T	V	M	T	V	M	T	V	M	T	V	M	T	V	M
TOTAL	980	483	497	622	301	321	102	47	55	1.293	605	688	87	44	43
< 7	204	104	100	106	55	51	21	9	12	260	125	135	17	8	9
7 a 16	148	86	62	116	57	59	14	6	8	238	117	121	15	8	7
16 a 25	174	68	106	87	43	44	14	6	8	169	72	97	18	8	10
25 a 40	166	77	89	158	77	81	25	14	11	277	131	146	11	8	3
40 a 50	101	46	55	72	34	38	14	7	7	188	92	96	16	8	8
> 50	187	102	85	83	35	48	14	5	9	161	68	93	10	4	6
SOLTEROS	540	273	267	316	165	151	52	24	28	663	314	349	51	26	25
< 7	204	104	100	106	55	51	21	9	12	260	125	135	17	8	9
7 a 16	148	86	62	116	57	59	14	6	8	238	117	121	15	8	7
16 a 25	153	63	90	76	40	36	11	5	6	125	52	73	10	5	5
25 a 40	28	15	13	17	13	4	6	4	2	32	18	14	3	2	1
40 a 50	2	2	-	-	-	-	-	-	-	6	-	6	3	2	1
> 50	5	3	2	1	-	1	-	-	-	2	2	-	3	1	2
CASADOS	388	193	195	243	120	123	40	20	20	548	273	275	30	15	15
< 7	-	-	-	-	-	-	-	-	-	-	-	-	-	-	-
7 a 16	-	-	-	-	-	-	-	-	-	-	-	-	-	-	-
16 a 25	21	5	16	11	3	8	3	1	2	44	20	24	8	3	5
25 a 40	135	62	73	128	61	67	16	9	7	240	113	127	7	5	2
40 a 50	88	39	49	58	32	26	13	6	7	163	86	77	11	5	6
> 50	144	87	57	46	24	22	8	4	4	101	54	47	4	2	2
VIUDOS	52	17	35	63	16	47	10	3	7	82	18	64	6	3	3
< 7	-	-	-	-	-	-	-	-	-	-	-	-	-	-	-
7 a 16	-	-	-	-	-	-	-	-	-	-	-	-	-	-	-
16 a 25	-	-	-	-	-	-	-	-	-	-	-	-	-	-	-
25 a 40	3	-	3	13	3	10	3	1	2	5	-	5	1	1	-
40 a 50	11	5	6	14	2	12	1	1	-	19	6	13	2	1	1
> 50	38	12	26	36	11	25	6	1	5	58	12	46	3	1	2

GRUPOS DE EDADES Años	BENIPEIXCAR 72			BENIRREDRA 73			BENISANO 74			BENISODA 75			BENISUERA 76		
	T	V	M	T	V	M	T	V	M	T	V	M	T	V	M
TOTAL	342	164	178	533	263	270	516	263	253	318	164	154	311	157	154
< 7	79	44	35	107	54	53	119	59	60	56	28	28	51	30	21
7 a 16	57	27	30	81	48	33	78	44	34	65	35	30	65	28	37
16 a 25	45	20	25	77	42	35	44	26	18	42	22	20	50	28	22
25 a 40	74	36	38	125	57	68	123	58	65	63	31	32	67	32	35
40 a 50	37	18	19	60	24	36	58	23	35	26	14	12	25	14	11
> 50	50	19	31	83	38	45	94	53	41	66	34	32	53	25	28
SOLTEROS	177	91	86	267	140	127	235	129	106	155	84	71	176	96	80
< 7	79	44	35	107	54	53	119	59	60	56	28	28	51	30	21
7 a 16	57	27	30	81	48	33	78	44	34	65	35	30	65	28	37
16 a 25	33	16	17	63	36	27	35	23	12	28	17	11	38	23	15
25 a 40	4	3	1	7	2	5	3	3	-	5	3	2	19	12	7
40 a 50	-	-	-	8	-	8	-	-	-	1	1	-	-	-	-
> 50	4	1	3	1	-	1	-	-	-	-	-	-	3	3	-
CASADOS	139	69	70	236	118	118	258	129	129	153	76	77	116	57	59
< 7	-	-	-	-	-	-	-	-	-	-	-	-	-	-	-
7 a 16	-	-	-	-	-	-	-	-	-	-	-	-	-	-	-
16 a 25	12	4	8	14	6	8	9	3	6	14	5	9	12	5	7
25 a 40	65	32	33	114	54	60	119	54	65	58	28	30	47	20	27
40 a 50	33	18	15	47	24	23	56	23	33	25	13	12	22	13	9
> 50	29	15	14	61	34	27	74	49	25	56	30	26	35	19	16
VIUDOS	26	4	22	30	5	25	23	5	18	10	4	6	19	4	15
< 7	-	-	-	-	-	-	-	-	-	-	-	-	-	-	-
7 a 16	-	-	-	-	-	-	-	-	-	-	-	-	-	-	-
16 a 25	-	-	-	-	-	-	-	-	-	-	-	-	-	-	-
25 a 40	5	1	4	4	1	3	1	1	-	-	-	-	1	-	1
40 a 50	4	-	4	5	-	5	2	-	2	-	-	-	3	1	2
> 50	17	3	14	21	4	17	20	4	16	10	4	6	15	3	12

3. CLASIFICACION POR ESTADO CIVIL, EDAD Y SEXO

GRUPOS DE EDADES Años	BERPULL 77			BETERA 78			BICORP 79			BOCAIRENTE Colec. 80			BOLBAITE 81		
	T	V	M	T	V	M	T	V	M	T	V	M	T	V	M
TOTAL	50	26	24	1.588	823	765	611	309	302	3.979	2.081	1.898	541	280	261
< 7	7	4	3	324	184	140	119	59	60	692	383	309	112	61	51
7 a 16	14	6	8	277	140	137	117	61	56	710	385	325	108	55	53
16 a 25	8	5	3	291	147	144	98	51	47	563	279	284	84	39	45
25 a 40	14	7	7	250	126	124	106	55	51	847	428	419	123	60	63
40 a 50	2	1	1	182	98	84	54	27	27	396	206	190	61	27	34
> 50	5	3	2	264	128	136	117	56	61	771	400	371	53	38	15
SOLTEROS	27	14	13	901	491	410	306	164	142	2.075	1.132	943	285	153	132
< 7	7	4	3	324	184	140	119	59	60	692	383	309	112	61	51
7 a 16	14	6	8	277	140	137	117	61	56	710	385	325	108	55	53
16 a 25	3	2	1	254	137	117	60	37	23	432	224	208	55	30	25
25 a 40	3	2	1	38	27	11	6	3	3	136	83	53	8	5	3
40 a 50	-	-	-	2	1	1	-	-	-	31	16	15	1	1	-
> 50	-	-	-	6	2	4	4	4	-	74	41	33	1	1	-
CASADOS	22	11	11	606	303	303	272	136	136	1.688	850	838	233	116	117
< 7	-	-	-	-	-	-	-	-	-	-	-	-	-	-	-
7 a 16	-	-	-	-	-	-	-	-	-	-	-	-	-	-	-
16 a 25	5	3	2	36	10	26	37	14	23	130	55	75	28	8	20
25 a 40	11	5	6	210	98	112	100	52	48	692	335	357	114	54	60
40 a 50	2	1	1	170	95	75	50	24	26	337	178	159	55	24	31
> 50	4	2	2	190	100	90	85	46	39	529	282	247	36	30	6
VIUDOS	1	1	-	81	29	52	33	9	24	216	99	117	23	11	12
< 7	-	-	-	-	-	-	-	-	-	-	-	-	-	-	-
7 a 16	-	-	-	-	-	-	-	-	-	-	-	-	-	-	-
16 a 25	-	-	-	1	-	1	1	-	1	1	-	1	1	1	-
25 a 40	-	-	-	2	1	1	-	-	-	19	10	9	1	1	-
40 a 50	-	-	-	10	2	8	4	3	1	28	12	16	5	2	3
> 50	1	1	-	68	26	42	28	6	22	168	77	91	16	7	9

GRUPOS DE EDADES Años	BONREPOS Y MIRAMBELL 82			BORBOTO 83			BUPALI 84			BUGARRA 85			BUROL Colec. 86		
	T	V	M	T	V	M	T	V	M	T	V	M	T	V	M
TOTAL	422	211	211	522	254	268	247	138	109	595	286	309	1.670	855	815
< 7	85	47	38	106	54	52	51	30	21	138	59	79	266	111	155
7 a 16	92	45	47	98	47	51	49	27	22	105	46	59	268	133	135
16 a 25	69	30	39	79	36	43	30	16	14	70	39	31	276	158	118
25 a 40	75	36	39	139	68	71	45	23	22	86	43	43	347	185	162
40 a 50	53	29	24	52	26	26	21	11	10	83	41	42	176	89	87
> 50	48	24	24	48	23	25	51	31	20	113	58	55	337	179	158
SOLTEROS	242	121	121	291	139	152	135	81	54	311	145	166	805	425	380
< 7	85	47	38	106	54	52	51	30	21	138	59	79	266	111	155
7 a 16	92	45	47	98	47	51	49	27	22	105	46	59	268	133	135
16 a 25	59	25	34	67	30	37	19	14	5	62	36	26	211	133	78
25 a 40	6	4	2	14	7	7	7	4	3	5	3	2	44	35	9
40 a 50	-	-	-	6	1	5	-	-	-	1	1	-	10	9	1
> 50	-	-	-	-	-	-	9	6	3	-	-	-	6	4	2
CASADOS	168	84	84	204	102	102	102	51	51	266	133	133	789	394	395
< 7	-	-	-	-	-	-	-	-	-	-	-	-	-	-	-
7 a 16	-	-	-	-	-	-	-	-	-	-	-	-	-	-	-
16 a 25	10	5	5	12	6	6	11	2	9	6	3	3	64	24	40
25 a 40	68	32	36	122	61	61	37	19	18	80	40	40	293	144	149
40 a 50	51	28	23	38	19	19	21	11	10	80	40	40	159	76	83
> 50	39	19	20	32	16	16	33	19	14	100	50	50	273	150	123
VIUDOS	12	6	6	27	13	14	10	6	4	18	8	10	76	36	40
< 7	-	-	-	-	-	-	-	-	-	-	-	-	-	-	-
7 a 16	-	-	-	-	-	-	-	-	-	-	-	-	-	-	-
16 a 25	-	-	-	-	-	-	-	-	-	2	-	2	1	1	-
25 a 40	1	-	1	3	-	3	1	-	1	1	-	1	10	6	4
40 a 50	2	1	1	8	6	2	-	-	-	2	-	2	7	4	3
> 50	9	5	4	16	7	9	9	6	3	13	8	5	58	25	33

GRUPOS DE EDADES Años	CALLES 88			CAMPORROBLES 89			CANALS 91			CARARROJA 92			CARCAGENTE Colec. 93		
	T	V	M	T	V	M	T	V	M	T	V	M	T	V	M
TOTAL	1.027	533	494	948	475	473	1.768	919	849	2.562	1.282	1.280	4.902	2.418	2.484
< 7	237	131	106	163	69	94	338	196	142	536	252	284	830	423	407
7 a 16	169	89	80	164	86	78	284	160	124	452	241	211	864	445	419
16 a 25	93	54	39	123	73	50	282	137	145	384	190	194	742	353	389
25 a 40	217	109	108	225	113	112	387	205	182	518	251	267	1.070	550	520
40 a 50	190	91	99	128	66	62	227	85	142	353	180	173	554	255	299
> 50	121	59	62	145	68	77	250	136	114	319	168	151	842	392	450
SOLTEROS	406	220	186	461	237	224	968	522	446	1.316	698	618	2.619	1.356	1.263
< 7	237	131	106	163	69	94	338	196	142	536	252	284	830	423	407
7 a 16	169	89	80	164	86	78	284	160	124	452	241	211	861	444	417
16 a 25	-	-	-	111	67	44	214	120	94	282	167	115	597	303	294
25 a 40	-	-	-	16	11	5	60	33	27	33	26	7	164	105	59
40 a 50	-	-	-	2	1	1	57	8	49	10	9	1	61	29	32
> 50	-	-	-	5	3	2	15	5	10	3	3	-	106	52	54
CASADOS	536	266	270	408	204	204	733	364	369	1.125	549	576	1.931	963	968
< 7	-	-	-	-	-	-	-	-	-	-	-	-	-	-	-
7 a 16	-	-	-	-	-	-	-	-	-	-	-	-	2	1	1
16 a 25	62	27	35	12	6	6	67	17	50	102	23	79	140	49	91
25 a 40	204	104	100	204	100	104	309	163	146	478	225	253	863	432	431
40 a 50	176	88	88	114	59	55	152	68	84	312	160	152	432	209	223
> 50	94	47	47	78	39	39	205	116	89	233	141	92	494	272	222
VIUDOS	85	47	38	79	34	45	67	33	34	121	35	86	352	99	253
< 7	-	-	-	-	-	-	-	-	-	-	-	-	-	-	-
7 a 16	-	-	-	-	-	-	-	-	-	-	-	-	1	-	1
16 a 25	31	27	4	-	-	-	1	-	1	-	-	-	5	1	4
25 a 40	13	5	8	5	2	3	18	9	9	7	-	7	43	13	30
40 a 50	14	3	11	12	6	6	18	9	9	31	11	20	61	17	44
> 50	27	12	15	62	26	36	30	15	15	83	24	59	242	68	174

GRUPOS DE EDADES Años	CARCER 94			CARLET Colec. 95			CARPESA 96			CARRICOLA 97			CASTELLON DE RUGAT 98		
	T	V	M	T	V	M	T	V	M	T	V	M	T	V	M
TOTAL	224	114	110	3.160	1.607	1.553	650	329	321	194	98	96	850	416	434
< 7	34	18	16	606	331	275	125	80	45	48	22	26	148	74	74
7 a 16	47	19	28	542	296	246	101	48	53	18	11	7	146	74	72
16 a 25	47	26	21	570	259	311	110	48	62	19	7	12	97	46	51
25 a 40	57	29	28	590	305	285	147	72	75	42	22	20	213	99	114
40 a 50	22	12	10	320	161	159	78	39	39	25	13	12	87	43	44
> 50	17	10	7	532	255	277	89	42	47	42	23	19	159	80	79
SOLTEROS	115	62	53	1.674	908	766	372	196	176	90	44	46	411	203	208
< 7	34	18	16	606	331	275	125	80	45	48	22	26	148	74	74
7 a 16	47	19	28	542	296	246	101	48	53	18	11	7	146	74	72
16 a 25	28	20	8	395	200	195	97	43	54	17	6	11	78	42	36
25 a 40	5	5	-	76	48	28	34	18	16	6	4	2	26	10	16
40 a 50	1	-	1	20	12	8	6	3	3	1	1	-	8	2	6
> 50	-	-	-	35	21	14	9	4	5	-	-	-	5	1	4
CASADOS	94	45	49	1.302	638	664	251	125	126	94	47	47	386	193	193
< 7	-	-	-	-	-	-	-	-	-	-	-	-	-	-	-
7 a 16	-	-	-	-	-	-	-	-	-	-	-	-	-	-	-
16 a 25	19	6	13	175	59	116	13	5	8	2	1	1	16	4	12
25 a 40	50	23	27	496	247	249	107	52	55	36	18	18	176	86	90
40 a 50	14	9	5	275	141	134	67	34	33	20	10	10	70	34	36
> 50	11	7	4	356	191	165	64	34	30	36	18	18	124	69	55
VIUDOS	15	7	8	184	61	123	27	8	19	10	7	3	53	20	33
< 7	-	-	-	-	-	-	-	-	-	-	-	-	-	-	-
7 a 16	-	-	-	-	-	-	-	-	-	-	-	-	-	-	-
16 a 25	-	-	-	-	-	-	-	-	-	-	-	-	3	-	3
25 a 40	2	1	1	18	10	8	6	2	4	-	-	-	11	3	8
40 a 50	7	3	4	25	8	17	5	2	3	4	2	2	9	7	2
> 50	6	3	3	141	43	98	16	4	12	6	5	1	30	10	20

3. CLASIFICACION POR ESTADO CIVIL, EDAD Y SEXO

GRUPOS DE EDADES Años	CASTELLONET 99			CASTIELFABIB 100			CATADAU 101			CAUDETE DE LAS FUENTES 102			CERDA 103		
	T	V	M	T	V	M	T	V	M	T	V	M	T	V	M
TOTAL	152	73	79	868	462	406	1.162	604	558	622	328	294	279	136	143
< 7	24	14	10	147	74	73	198	96	102	75	53	22	52	24	28
7 a 16	25	8	17	171	89	82	225	129	96	83	46	37	81	42	39
16 a 25	24	10	14	125	68	57	193	102	91	70	26	44	31	12	19
25 a 40	27	13	14	187	102	85	220	107	113	176	88	88	53	31	22
40 a 50	17	10	7	81	44	37	133	71	62	98	49	49	39	18	21
> 50	35	18	17	157	85	72	193	99	94	120	66	54	23	9	14
SOLTEROS	83	39	44	471	266	205	643	347	296	433	234	199	164	82	82
< 7	24	14	10	147	74	73	198	96	102	75	53	22	52	24	28
7 a 16	25	8	17	171	89	82	225	129	96	83	46	37	81	42	39
16 a 25	19	9	10	111	64	47	168	95	73	56	21	35	27	12	15
25 a 40	10	6	4	30	27	3	43	23	20	104	53	51	3	3	-
40 a 50	4	2	2	6	6	-	6	2	4	57	28	29	1	1	-
> 50	1	-	1	6	6	-	3	2	1	58	33	25	-	-	-
CASADOS	57	28	29	362	181	181	436	218	218	162	81	81	103	51	52
< 7	-	-	-	-	-	-	-	-	-	-	-	-	-	-	-
7 a 16	-	-	-	-	-	-	-	-	-	-	-	-	-	-	-
16 a 25	5	1	4	14	4	10	25	7	18	14	5	9	4	-	4
25 a 40	17	7	10	153	73	80	167	80	87	68	33	35	50	28	22
40 a 50	12	7	5	67	35	32	114	61	53	37	19	18	37	17	20
> 50	23	13	10	128	69	59	130	70	60	43	24	19	12	6	6
VIUDOS	12	6	6	35	15	20	83	39	44	27	13	14	12	3	9
< 7	-	-	-	-	-	-	-	-	-	-	-	-	-	-	-
7 a 16	-	-	-	-	-	-	-	-	-	-	-	-	-	-	-
16 a 25	-	-	-	-	-	-	-	-	-	-	-	-	-	-	-
25 a 40	-	-	-	4	2	2	10	4	6	4	2	2	-	-	-
40 a 50	1	1	-	8	3	5	13	8	5	4	2	2	1	-	1
> 50	11	5	6	23	10	13	60	27	33	19	9	10	11	3	8

GRUPOS DE EDADES Años	COPRENTES 104			CORBERA 105			CORTES DE PALLAS 107			COTES 108			CUART DE LES VALLS Colec. 109		
	T	V	M	T	V	M	T	V	M	T	V	M	T	V	M
TOTAL	1.172	572	600	327	177	150	433	214	219	117	71	46	547	297	250
< 7	242	102	140	87	50	37	72	31	41	16	13	3	115	71	44
7 a 16	205	126	79	52	29	23	88	39	49	14	7	7	103	55	48
16 a 25	135	55	80	37	16	21	62	31	31	23	14	9	71	37	34
25 a 40	258	129	129	81	49	32	89	40	49	37	18	19	104	54	50
40 a 50	156	78	78	28	15	13	71	40	31	23	15	8	83	45	38
> 50	176	82	94	42	18	24	51	33	18	4	4	-	71	35	36
SOLTEROS	582	283	299	179	100	79	211	104	107	83	54	29	283	166	117
< 7	242	102	140	87	50	37	72	31	41	16	13	3	115	71	44
7 a 16	205	126	79	52	29	23	88	39	49	14	7	7	103	55	48
16 a 25	135	55	80	29	13	16	43	26	17	17	11	6	49	32	17
25 a 40	-	-	-	11	8	3	8	8	-	21	11	10	13	7	6
40 a 50	-	-	-	-	-	-	-	-	-	13	10	3	3	1	2
> 50	-	-	-	-	-	-	-	-	-	2	2	-	-	-	-
CASADOS	536	268	268	123	69	54	202	101	101	30	15	15	236	118	118
< 7	-	-	-	-	-	-	-	-	-	-	-	-	-	-	-
7 a 16	-	-	-	-	-	-	-	-	-	-	-	-	-	-	-
16 a 25	-	-	-	8	3	5	19	5	14	5	2	3	22	5	17
25 a 40	258	129	129	67	39	28	77	31	46	13	6	7	87	44	43
40 a 50	156	78	78	24	14	10	68	39	29	10	5	5	76	40	36
> 50	122	61	61	24	13	11	38	26	12	2	2	-	51	29	22
VIUDOS	54	21	33	25	8	17	20	9	11	4	2	2	28	13	15
< 7	-	-	-	-	-	-	-	-	-	-	-	-	-	-	-
7 a 16	-	-	-	-	-	-	-	-	-	-	-	-	-	-	-
16 a 25	-	-	-	-	-	-	-	-	-	1	1	-	-	-	-
25 a 40	-	-	-	3	2	1	4	1	3	3	1	2	4	3	1
40 a 50	-	-	-	4	1	3	3	1	2	-	-	-	4	4	-
> 50	54	21	33	18	5	13	13	7	6	-	-	-	20	6	14

GRUPOS DE EDADES Años	CUART DE POBLET 110			CUARTELL 111			CUATRETONDA 112			CULLERA Colec. 113			CHELVA Colec. 114		
	T	V	M	T	V	M	T	V	M	T	V	M	T	V	M
TOTAL	1.374	694	680	570	287	283	1.235	615	620	4.641	2.442	2.199	3.891	2.024	1.867
< 7	271	145	126	121	57	64	209	103	106	909	483	426	721	362	359
7 a 16	258	124	134	99	50	49	198	107	91	908	493	415	638	346	292
16 a 25	249	121	128	87	48	39	219	116	103	789	397	392	635	355	280
25 a 40	238	122	116	127	65	62	232	114	118	1.096	564	532	764	387	377
40 a 50	137	65	72	72	37	35	153	71	82	422	213	209	477	242	235
> 50	221	117	104	64	30	34	224	104	120	517	292	225	656	332	324
SOLTEROS	788	409	379	323	173	150	704	359	345	2.528	1.440	1.088	1.914	1.059	855
< 7	271	145	126	121	57	64	209	103	106	909	483	426	721	362	359
7 a 16	258	124	134	99	50	49	198	107	91	907	493	414	638	346	292
16 a 25	203	107	96	78	47	31	193	104	89	521	313	208	469	286	183
25 a 40	47	27	20	23	18	5	55	28	27	152	117	35	55	44	11
40 a 50	5	4	1	2	1	1	19	6	13	17	17	-	12	9	3
> 50	4	2	2	-	-	-	30	11	19	22	17	5	19	12	7
CASADOS	522	263	259	208	103	105	447	226	221	1.812	902	910	1.762	881	881
< 7	-	-	-	-	-	-	-	-	-	-	-	-	-	-	-
7 a 16	-	-	-	-	-	-	-	-	-	1	-	1	-	-	-
16 a 25	46	14	32	9	1	8	26	12	14	266	82	184	166	69	97
25 a 40	187	94	93	95	45	50	166	83	83	878	435	443	677	333	344
40 a 50	121	59	62	60	33	27	125	63	62	324	174	150	438	224	214
> 50	168	96	72	44	24	20	130	68	62	343	211	132	481	255	226
VIUDOS	64	22	42	39	11	28	84	30	54	301	100	201	215	84	131
< 7	-	-	-	-	-	-	-	-	-	-	-	-	-	-	-
7 a 16	-	-	-	-	-	-	-	-	-	-	-	-	-	-	-
16 a 25	-	-	-	-	-	-	-	-	-	2	2	-	-	-	-
25 a 40	4	1	3	9	2	7	11	3	8	66	12	54	32	10	22
40 a 50	11	2	9	10	3	7	9	2	7	81	22	59	27	9	18
> 50	49	19	30	20	6	14	64	25	39	152	64	88	156	65	91

GRUPOS DE EDADES Años	CHELLA 115			CHESTE 116			CHIRIVELLA 117			CHIVA Colec. 118			CHULILLA 119		
	T	V	M	T	V	M	T	V	M	T	V	M	T	V	M
TOTAL	531	257	274	2.794	1.441	1.353	1.061	448	613	2.933	1.523	1.410	751	400	351
< 7	117	44	73	537	295	242	199	86	113	463	229	234	127	74	53
7 a 16	87	47	40	487	260	227	229	97	132	498	249	249	107	53	54
16 a 25	75	39	36	417	226	191	138	29	109	490	259	231	118	67	51
25 a 40	133	70	63	552	291	261	148	75	73	644	346	298	170	92	78
40 a 50	41	19	22	358	174	184	210	47	163	312	162	150	131	67	64
> 50	78	38	40	443	195	248	137	114	23	526	278	248	98	47	51
SOLTEROS	279	134	145	1.474	812	662	630	242	388	1.565	853	712	361	207	154
< 7	117	44	73	537	295	242	199	86	113	463	229	234	127	74	53
7 a 16	87	47	40	487	260	227	229	97	132	498	249	249	107	53	54
16 a 25	69	38	31	376	205	171	138	29	109	426	241	185	96	56	40
25 a 40	4	4	-	55	43	12	58	27	31	128	91	37	22	17	5
40 a 50	-	-	-	13	6	7	5	2	3	25	21	4	7	5	2
> 50	2	1	1	6	3	3	1	1	-	25	22	3	2	2	-
CASADOS	216	108	108	1.184	592	592	386	193	193	1.200	599	601	338	169	169
< 7	-	-	-	-	-	-	-	-	-	-	-	-	-	-	-
7 a 16	-	-	-	-	-	-	-	-	-	-	-	-	-	-	-
16 a 25	6	1	5	40	20	20	-	-	-	64	18	46	22	11	11
25 a 40	128	65	63	491	244	247	85	48	37	500	244	256	142	71	71
40 a 50	39	18	21	322	161	161	178	45	133	266	134	132	116	58	58
> 50	43	24	19	331	167	164	123	100	23	370	203	167	58	29	29
VIUDOS	36	15	21	136	37	99	45	13	32	168	71	97	52	24	28
< 7	-	-	-	-	-	-	-	-	-	-	-	-	-	-	-
7 a 16	-	-	-	-	-	-	-	-	-	-	-	-	-	-	-
16 a 25	-	-	-	1	1	-	-	-	-	-	-	-	-	-	-
25 a 40	1	1	-	6	4	2	5	-	5	16	11	5	6	4	2
40 a 50	2	1	1	23	7	16	27	-	27	21	7	14	8	4	4
> 50	33	13	20	106	25	81	13	13	-	131	53	78	38	16	22

3. CLASIFICACION POR ESTADO CIVIL, EDAD Y SEXO

GRUPOS DE EDADES Años	DAIMUZ 120			DOMEÑO 121			DOS AGUAS 122			ENGUERA Colec. 123			ENOVA 124		
	T	V	M	T	V	M	T	V	M	T	V	M	T	V	M
TOTAL	287	143	144	924	481	443	512	252	260	3.909	2.020	1.889	231	119	112
< 7	51	27	24	150	83	67	111	55	56	686	349	337	47	29	18
7 a 16	48	21	27	146	82	64	108	52	56	726	385	341	49	21	28
16 a 25	38	18	20	117	60	57	88	44	44	549	304	245	44	23	21
25 a 40	57	30	27	243	125	118	96	48	48	849	440	409	56	26	30
40 a 50	43	21	22	155	75	80	44	22	22	337	177	160	18	12	6
> 50	50	26	24	113	56	57	65	31	34	762	365	397	17	8	9
SOLTEROS	144	73	71	477	257	220	294	144	150	1.933	1.062	871	132	71	61
< 7	51	27	24	150	83	67	111	55	56	686	349	337	47	29	18
7 a 16	48	21	27	146	82	64	108	52	56	722	383	339	49	21	28
16 a 25	35	18	17	97	50	47	75	37	38	414	248	166	33	19	14
25 a 40	9	6	3	50	26	24	-	-	-	58	45	13	2	2	-
40 a 50	1	1	-	20	8	12	-	-	-	21	15	6	1	-	1
> 50	-	-	-	14	8	6	-	-	-	32	22	10	-	-	-
CASADOS	124	62	62	406	203	203	202	101	101	1.788	907	881	87	43	44
< 7	-	-	-	-	-	-	-	-	-	-	-	-	-	-	-
7 a 16	-	-	-	-	-	-	-	-	-	4	2	2	-	-	-
16 a 25	3	-	3	20	10	10	12	6	6	135	56	79	11	4	7
25 a 40	47	23	24	182	91	91	96	48	48	774	391	383	52	24	28
40 a 50	42	20	22	122	61	61	44	22	22	316	162	154	15	10	5
> 50	32	19	13	82	41	41	50	25	25	559	296	263	9	5	4
VIUDOS	19	8	11	41	21	20	16	7	9	188	51	137	12	5	7
< 7	-	-	-	-	-	-	-	-	-	-	-	-	-	-	-
7 a 16	-	-	-	-	-	-	-	-	-	-	-	-	-	-	-
16 a 25	-	-	-	-	-	-	1	1	-	-	-	-	-	-	-
25 a 40	1	1	-	11	8	3	-	-	-	17	4	13	2	-	2
40 a 50	-	-	-	13	6	7	-	-	-	-	-	-	2	2	-
> 50	18	7	11	17	7	10	15	6	9	171	47	124	8	3	5

GRUPOS DE EDADES Años	ESTIVELLA 125			ESTUBENY 126			FALDETA 127			FAURA 128			FAVARETA 129		
	T	V	M	T	V	M	T	V	M	T	V	M	T	V	M
TOTAL	892	449	443	113	55	58	248	124	124	834	438	396	130	71	59
< 7	173	92	81	27	12	15	48	28	20	136	68	68	27	20	7
7 a 16	155	75	80	29	15	14	58	29	29	125	63	62	20	11	9
16 a 25	122	55	67	11	5	6	26	9	17	158	87	71	17	12	5
25 a 40	210	110	100	19	8	11	61	28	33	175	88	87	31	13	18
40 a 50	89	46	43	15	8	7	31	14	17	96	48	48	11	7	4
> 50	143	71	72	12	7	5	24	16	8	144	84	60	24	8	16
SOLTEROS	478	241	237	63	31	32	125	64	61	417	229	188	73	45	28
< 7	173	92	81	27	12	15	48	28	20	136	68	68	27	20	7
7 a 16	155	75	80	29	15	14	58	29	29	125	63	62	19	11	8
16 a 25	99	46	53	7	4	3	17	6	11	114	71	43	10	8	2
25 a 40	36	19	17	-	-	-	2	1	1	25	15	10	4	1	3
40 a 50	12	7	5	-	-	-	-	-	-	10	7	3	3	2	1
> 50	3	2	1	-	-	-	-	-	-	7	5	2	10	3	7
CASADOS	341	178	163	44	22	22	105	52	53	359	180	179	40	20	20
< 7	-	-	-	-	-	-	-	-	-	-	-	-	-	-	-
7 a 16	-	-	-	-	-	-	-	-	-	-	-	-	1	-	1
16 a 25	19	8	11	4	1	3	9	3	6	44	16	28	6	3	3
25 a 40	157	83	74	18	8	10	56	27	29	146	71	75	24	12	12
40 a 50	63	35	28	14	7	7	27	11	16	78	37	41	5	3	2
> 50	102	52	50	8	6	2	13	11	2	91	56	35	4	2	2
VIUDOS	73	30	43	6	2	4	18	8	10	58	29	29	17	6	11
< 7	-	-	-	-	-	-	-	-	-	-	-	-	-	-	-
7 a 16	-	-	-	-	-	-	-	-	-	-	-	-	-	-	-
16 a 25	4	1	3	-	-	-	-	-	-	-	-	-	1	1	-
25 a 40	17	8	9	1	-	1	3	-	3	4	2	2	3	-	3
40 a 50	14	4	10	1	1	-	4	3	1	8	4	4	3	2	1
> 50	38	17	21	4	1	3	11	5	6	46	23	23	10	3	7

GRUPOS DE EDADES Años	PONT D'EN CARROS, LA 130			POYOS 132			FUENTE LA HIGUERA 134			FUENTERROBLES 135			GABARDA 136		
	T	V	M	T	V	M	T	V	M	T	V	M	T	V	M
TOTAL	1.020	515	505	948	478	470	1.814	930	884	363	184	179	101	53	48
< 7	180	105	75	185	86	99	285	144	141	68	35	33	22	14	8
7 a 16	190	103	87	182	94	88	314	154	160	61	29	32	15	9	6
16 a 25	163	65	98	158	81	77	275	146	129	42	19	23	9	4	5
25 a 40	197	97	100	180	91	89	378	199	179	97	48	49	37	16	21
40 a 50	130	63	67	108	57	51	234	115	119	23	12	11	10	5	5
> 50	160	82	78	135	69	66	328	172	156	72	41	31	8	5	3
SOLTEROS	525	272	253	544	280	264	898	476	422	185	93	92	42	25	17
< 7	180	105	75	185	86	99	285	144	141	68	35	33	22	14	8
7 a 16	190	103	87	182	94	88	307	150	157	61	29	32	15	9	6
16 a 25	123	47	76	143	76	67	239	132	107	35	15	20	3	1	2
25 a 40	26	17	9	27	19	8	50	38	12	15	8	7	2	1	1
40 a 50	4	-	4	5	4	1	10	8	2	1	1	-	-	-	-
> 50	2	-	2	2	1	1	7	4	3	5	5	-	-	-	-
CASADOS	436	217	219	358	179	179	798	399	399	158	75	75	50	25	25
< 7	-	-	-	-	-	-	-	-	-	-	-	-	-	-	-
7 a 16	-	-	-	-	-	-	7	4	3	-	-	-	-	-	-
16 a 25	38	16	22	15	5	10	36	14	22	6	3	3	2	1	1
25 a 40	166	78	88	153	72	81	324	158	166	75	37	38	33	15	18
40 a 50	116	60	56	99	51	48	208	100	108	19	9	10	9	4	5
> 50	116	63	53	91	51	40	223	123	100	50	26	24	6	5	1
VIUDOS	59	26	33	46	19	27	118	55	63	28	16	12	9	3	6
< 7	-	-	-	-	-	-	-	-	-	-	-	-	-	-	-
7 a 16	-	-	-	-	-	-	-	-	-	-	-	-	-	-	-
16 a 25	2	2	-	-	-	-	-	-	-	1	1	-	4	2	2
25 a 40	5	2	3	-	-	-	4	3	1	7	3	4	2	-	2
40 a 50	10	3	7	4	2	2	16	7	9	3	2	1	1	1	-
> 50	42	19	23	42	17	25	98	45	53	17	10	7	2	-	2

GRUPOS DE EDADES Años	GANDIA Colec. 137			GENOVES 139			GESTALGAR 140			GILET 141			GODELLA 142		
	T	V	M	T	V	M	T	V	M	T	V	M	T	V	M
TOTAL	5.673	2.784	2.889	671	344	327	928	500	428	453	239	214	863	420	443
< 7	1.020	527	493	102	50	52	175	93	82	82	44	38	152	78	74
7 a 16	1.060	568	492	88	56	32	152	89	63	97	57	40	161	82	79
16 a 25	708	319	389	122	64	58	122	69	53	76	37	39	138	57	81
25 a 40	1.144	571	573	135	66	69	181	91	90	85	46	39	181	90	91
40 a 50	572	270	302	97	46	51	130	71	59	52	32	20	79	43	36
> 50	1.169	529	640	127	62	65	168	87	81	61	23	38	152	70	82
SOLTEROS	3.129	1.575	1.554	261	144	117	481	283	198	238	132	106	483	241	242
< 7	1.020	527	493	102	50	52	175	93	82	82	44	38	152	78	74
7 a 16	1.058	568	490	88	56	32	152	89	63	97	57	40	161	82	79
16 a 25	551	246	305	48	27	21	109	65	44	53	29	24	116	50	66
25 a 40	248	120	128	17	9	8	29	21	8	5	2	3	45	25	20
40 a 50	77	29	48	5	2	3	6	6	-	-	-	-	4	3	1
> 50	175	85	90	1	-	1	10	9	1	1	-	1	5	3	2
CASADOS	2.180	1.103	1.077	364	182	182	391	197	194	186	93	93	327	163	164
< 7	-	-	-	-	-	-	-	-	-	-	-	-	-	-	-
7 a 16	2	-	2	-	-	-	-	-	-	-	-	-	-	-	-
16 a 25	154	73	81	74	37	37	13	4	9	23	8	15	21	6	15
25 a 40	878	444	434	96	48	48	149	69	80	76	40	36	133	63	70
40 a 50	447	224	223	76	38	38	116	64	52	43	25	18	70	38	32
> 50	699	362	337	118	59	59	113	60	53	44	20	24	103	56	47
VIUDOS	364	106	258	46	18	28	56	20	36	29	14	15	53	16	37
< 7	-	-	-	-	-	-	-	-	-	-	-	-	-	-	-
7 a 16	-	-	-	-	-	-	-	-	-	-	-	-	-	-	-
16 a 25	3	-	3	-	-	-	-	-	-	-	-	-	1	1	-
25 a 40	18	7	11	22	9	13	3	1	2	4	4	-	3	2	1
40 a 50	48	17	31	16	6	10	8	1	7	9	7	2	5	2	3
> 50	295	82	213	8	3	5	45	18	27	16	3	13	44	11	33

3. CLASIFICACION POR ESTADO CIVIL, EDAD Y SEXO

GRUPOS DE EDADES Años	GODELLETA 143			GRANJA DE LA COSTERA, L 144			GUADASEQUIES 146			GUADASUAR 147			GUARDAMAR 148		
	T	V	M	T	V	M	T	V	M	T	V	M	T	V	M
TOTAL	710	383	327	396	200	196	252	125	127	1.063	520	543	147	69	78
< 7	131	56	75	84	43	41	56	33	23	213	110	103	34	16	18
7 a 16	138	77	61	72	37	35	38	15	23	155	82	73	32	17	15
16 a 25	109	60	49	69	34	35	40	15	25	165	80	85	39	20	19
25 a 40	188	113	75	78	41	37	58	30	28	267	132	135	23	10	13
40 a 50	72	38	34	23	12	11	20	14	6	132	58	74	14	3	11
> 50	72	39	33	70	33	37	40	18	22	131	58	73	5	3	2
SOLTEROS	382	222	160	218	113	105	127	64	63	549	291	258	77	39	38
< 7	131	56	75	84	43	41	56	33	23	213	110	103	34	16	18
7 a 16	138	77	61	72	37	35	38	15	23	155	82	73	32	17	15
16 a 25	73	52	21	53	26	27	25	11	14	132	72	60	10	6	4
25 a 40	39	36	3	7	6	1	4	2	2	35	23	12	1	-	1
40 a 50	1	1	-	1	1	-	2	2	-	8	2	6	-	-	-
> 50	-	-	-	1	-	1	2	1	1	6	2	4	-	-	-
CASADOS	312	156	156	152	78	74	116	58	58	389	187	202	56	28	28
< 7	-	-	-	-	-	-	-	-	-	-	-	-	-	-	-
7 a 16	-	-	-	-	-	-	-	-	-	-	-	-	-	-	-
16 a 25	36	8	28	16	8	8	15	4	11	29	7	22	28	14	14
25 a 40	145	76	69	63	32	31	52	27	25	210	103	107	20	10	10
40 a 50	68	35	33	18	9	9	16	11	5	95	47	48	4	2	2
> 50	63	37	26	55	29	26	33	16	17	55	30	25	4	2	2
VIUDOS	16	5	11	26	9	17	9	3	6	125	42	83	14	2	12
< 7	-	-	-	-	-	-	-	-	-	-	-	-	-	-	-
7 a 16	-	-	-	-	-	-	-	-	-	-	-	-	-	-	-
16 a 25	-	-	-	-	-	-	-	-	-	4	1	3	1	-	1
25 a 40	4	1	3	8	3	5	2	1	1	22	6	16	2	-	2
40 a 50	3	2	1	4	2	2	2	1	1	29	9	20	10	1	9
> 50	9	2	7	14	4	10	5	1	4	70	26	44	1	1	-

GRUPOS DE EDADES Años	JALANCE 149			JARACO 150			JARAFUEL 151			JATIVA Colec. 152			JERESA 153		
	T	V	M	T	V	M	T	V	M	T	V	M	T	V	M
TOTAL	1.185	590	595	420	210	210	1.720	887	833	12.093	6.035	6.058	630	312	318
< 7	298	158	140	61	33	28	342	168	174	1.934	990	944	105	57	48
7 a 16	179	85	94	78	42	36	325	181	144	2.020	928	1.092	133	66	67
16 a 25	151	71	80	75	45	30	194	117	77	1.676	715	961	92	41	51
25 a 40	254	124	130	96	47	49	361	181	180	2.830	1.351	1.479	139	71	68
40 a 50	139	71	68	47	18	29	228	111	117	1.524	788	736	70	36	34
> 50	164	81	83	63	25	38	270	129	141	2.109	1.263	846	91	41	50
SOLTEROS	620	316	304	210	124	86	838	465	373	6.544	3.481	3.063	331	174	157
< 7	298	158	140	61	33	28	342	168	174	1.934	990	944	105	57	48
7 a 16	179	85	94	78	42	36	325	181	144	2.019	928	1.091	133	66	67
16 a 25	127	61	66	56	36	20	139	90	49	1.262	603	659	71	36	35
25 a 40	13	10	3	11	10	1	28	22	6	550	337	213	18	13	5
40 a 50	-	-	-	1	1	-	2	2	-	273	208	65	2	1	1
> 50	3	2	1	3	2	1	2	2	-	506	415	91	2	1	1
CASADOS	511	255	256	165	81	84	782	391	391	4.663	2.317	2.346	245	122	123
< 7	-	-	-	-	-	-	-	-	-	-	-	-	-	-	-
7 a 16	-	-	-	-	-	-	-	-	-	1	-	1	-	-	-
16 a 25	22	10	12	18	8	10	55	27	28	401	110	291	21	5	16
25 a 40	235	111	124	74	36	38	320	158	162	2.098	981	1.117	114	56	58
40 a 50	124	64	60	38	17	21	216	108	108	1.065	541	524	60	32	28
> 50	130	70	60	35	20	15	191	98	93	1.098	685	413	50	29	21
VIUDOS	54	19	35	45	5	40	100	31	69	886	237	649	54	16	38
< 7	-	-	-	-	-	-	-	-	-	-	-	-	-	-	-
7 a 16	-	-	-	-	-	-	-	-	-	-	-	-	-	-	-
16 a 25	2	-	2	1	1	-	-	-	-	13	2	11	-	-	-
25 a 40	6	3	3	11	1	10	13	1	12	182	33	149	7	2	5
40 a 50	15	7	8	8	-	8	10	1	9	186	39	147	8	3	5
> 50	31	9	22	25	3	22	77	29	48	505	163	342	39	11	28

GRUPOS DE EDADES Años	LABAT 154			LIRIA Colec. 155			LORIGUILLA 156			LUCHENTE Colec. 157			LUGAR NUEVO DE PENOLLET 159		
	T	V	M	T	V	M	T	V	M	T	V	M	T	V	M
TOTAL	59	31	28	6.959	3.494	3.465	382	196	186	962	490	472	98	46	52
< 7	11.	6	5	1.395	703	692	78	42	36	164	92	72	13	7	6
7 a 16	11	5	6	1.255	618	637	69	34	35	177	89	88	25	13	12
16 a 25	8	3	5	1.044	499	545	60	32	28	159	76	83	19	8	11
25 a 40	13	8	5	1.364	684	680	81	40	41	225	95	130	20	9	11
40 a 50	6	4	2	717	366	351	40	19	21	122	71	51	14	6	8
> 50	10	5	5	1.184	624	560	54	29	25	115	67	48	7	3	4
SOLTEROS	26	13	13	3.557	1.849	1.708	214	118	96	571	303	268	44	22	22
< 7	11	6	5	1.395	703	692	78	42	36	164	92	72	13	7	6
7 a 16	11	5	6	1.255	618	637	69	34	35	177	89	88	25	13	12
16 a 25	4	2	2	752	415	337	53	31	22	99	46	53	6	2	4
25 a 40	-	-	-	113	88	25	12	9	3	76	26	50	-	-	-
40 a 50	-	-	-	25	19	6	2	2	-	29	24	5	-	-	-
> 50	-	-	-	17	6	11	-	-	-	26	26	-	-	-	-
CASADOS	28	14	14	3.017	1.502	1.515	144	72	72	340	169	171	44	22	22
< 7	-	-	-	-	-	-	-	-	-	-	-	-	-	-	-
7 a 16	-	-	-	-	-	-	-	-	-	-	-	-	-	-	-
16 a 25	4	1	3	288	84	204	7	1	6	60	30	30	10	5	5
25 a 40	11	6	5	1.226	587	639	63	29	34	122	60	62	16	8	8
40 a 50	4	2	2	636	325	311	35	17	18	80	40	40	12	6	6
> 50	9	5	4	867	506	361	39	25	14	78	39	39	6	3	3
VIUDOS	5	4	1	385	143	242	24	6	18	51	18	33	10	2	8
< 7	-	-	-	-	-	-	-	-	-	-	-	-	-	-	-
7 a 16	-	-	-	-	-	-	-	-	-	-	-	-	-	-	-
16 a 25	-	-	-	4	-	4	-	-	-	-	-	-	3	1	2
25 a 40	2	2	-	25	9	16	6	2	4	27	9	18	4	1	3
40 a 50	2	2	-	56	22	34	3	-	3	13	7	6	2	-	2
> 50	1	-	1	300	112	188	15	4	11	11	2	9	1	-	1

GRUPOS DE EDADES Años	EMPERADOR 160			LUGAR NUEVO DE SAN JERO 161			LLANERA DE RANES 162			LLAURI 163			LLOMBAY Colec. 164		
	T	V	M	T	V	M	T	V	M	T	V	M	T	V	M
TOTAL	99	51	48	129	61	68	661	332	329	284	157	127	809	417	392
< 7	21	9	12	24	12	12	94	57	37	54	37	17	184	90	94
7 a 16	17	11	6	26	13	13	118	62	56	39	22	17	113	64	49
16 a 25	20	9	11	14	4	10	90	52	38	50	18	32	125	60	65
25 a 40	26	14	12	30	15	15	132	68	64	75	42	33	143	59	84
40 a 50	4	3	1	16	8	8	79	35	44	31	17	14	112	64	48
> 50	11	5	6	19	9	10	148	58	90	35	21	14	132	80	52
SOLTEROS	57	29	28	66	32	34	389	205	184	135	82	53	429	219	210
< 7	21	9	12	24	12	12	94	57	37	54	37	17	184	90	94
7 a 16	17	11	6	26	13	13	118	62	56	39	22	17	113	64	49
16 a 25	14	6	8	7	2	5	86	50	36	15	7	8	99	42	57
25 a 40	4	3	1	8	4	4	49	27	22	9	6	3	19	13	6
40 a 50	-	-	-	1	1	-	12	1	11	5	2	3	9	7	2
> 50	1	-	1	-	-	-	30	8	22	13	8	5	5	3	2
CASADOS	38	20	18	57	29	28	236	118	118	126	63	63	317	170	147
< 7	-	-	-	-	-	-	-	-	-	-	-	-	-	-	-
7 a 16	-	-	-	-	-	-	-	-	-	-	-	-	-	-	-
16 a 25	6	3	3	7	2	5	4	2	2	35	11	24	26	18	8
25 a 40	20	9	11	21	11	10	80	40	40	60	33	27	116	44	72
40 a 50	4	3	1	13	7	6	64	32	32	21	13	8	93	53	40
> 50	8	5	3	16	9	7	88	44	44	10	6	4	82	55	27
VIUDOS	4	2	2	6	-	6	36	9	27	23	12	11	63	28	35
< 7	-	-	-	-	-	-	-	-	-	-	-	-	-	-	-
7 a 16	-	-	-	-	-	-	-	-	-	-	-	-	-	-	-
16 a 25	-	-	-	-	-	-	-	-	-	-	-	-	-	-	-
25 a 40	2	2	-	1	-	1	3	1	2	6	3	3	8	2	6
40 a 50	-	-	-	2	-	2	3	2	1	5	2	3	10	4	6
> 50	2	-	2	3	-	3	30	6	24	12	7	5	45	22	23

3. CLASIFICACION POR ESTADO CIVIL, EDAD Y SEXO

GRUPOS DE EDADES Años	LLOSA DE RANES 165			MACASTRE 166			MANISES 167			MANUEL 168			MARINES 169		
	T	V	M	T	V	M	T	V	M	T	V	M	T	V	M
TOTAL	972	483	489	660	350	310	1.066	536	530	238	120	118	124	62	62
< 7	178	74	104	126	69	57	232	141	91	36	13	23	27	14	13
7 a 16	192	102	90	121	75	46	196	86	110	34	10	24	14	2	12
16 a 25	118	65	53	96	41	55	171	91	80	47	28	19	23	13	10
25 a 40	263	131	132	136	69	67	213	99	114	68	37	31	32	17	15
40 a 50	100	50	50	73	43	30	99	53	46	25	14	11	18	8	10
> 50	121	61	60	108	53	55	155	66	89	28	18	10	10	8	2
SOLTEROS	488	249	239	363	206	157	601	323	278	115	54	61	59	27	32
< 7	178	74	104	126	69	57	232	141	91	36	13	23	27	14	13
7 a 16	192	102	90	121	75	46	196	86	110	33	10	23	14	2	12
16 a 25	95	60	35	85	39	46	146	82	64	34	22	12	14	9	5
25 a 40	13	8	5	23	18	5	18	12	6	11	8	3	4	2	2
40 a 50	3	1	2	3	3	-	7	2	5	1	1	-	-	-	-
> 50	7	4	3	5	2	3	2	-	2	-	-	-	-	-	-
CASADOS	447	226	221	262	130	132	393	193	200	99	54	45	60	30	30
< 7	-	-	-	-	-	-	-	-	-	-	-	-	-	-	-
7 a 16	-	-	-	-	-	-	-	-	-	-	-	-	-	-	-
16 a 25	23	5	18	11	2	9	25	9	16	12	5	7	8	3	5
25 a 40	246	121	125	109	47	62	188	85	103	53	29	24	25	12	13
40 a 50	87	48	39	65	39	26	81	47	34	18	11	7	18	8	10
> 50	91	52	39	77	42	35	99	52	47	16	9	7	9	7	2
VIUDOS	37	8	29	35	14	21	72	20	52	24	12	12	5	5	-
< 7	-	-	-	-	-	-	-	-	-	-	-	-	-	-	-
7 a 16	-	-	-	-	-	-	-	-	-	-	-	-	-	-	-
16 a 25	-	-	-	-	-	-	-	-	-	1	-	1	-	-	-
25 a 40	4	2	2	4	4	-	7	2	5	1	1	-	1	1	-
40 a 50	10	1	9	5	1	4	11	4	7	4	-	4	3	3	-
> 50	23	5	18	26	9	17	54	14	40	6	2	4	-	-	-
										12	9	3	1	1	-

GRUPOS DE EDADES Años	MASALAVES 170			MASALPASAR 171			MASAMAGRELL Colec. 172			MASANASA 173			MELIANA 175		
	T	V	M	T	V	M	T	V	M	T	V	M	T	V	M
TOTAL	214	106	108	464	229	235	1.009	499	510	1.254	623	631	1.162	604	558
< 7	47	20	27	93	43	50	181	91	90	250	127	123	246	131	115
7 a 16	34	20	14	85	44	41	162	82	80	211	111	100	192	98	94
16 a 25	27	10	17	75	36	39	180	80	100	210	90	120	177	100	77
25 a 40	65	34	31	103	52	51	208	107	101	248	127	121	263	131	132
40 a 50	24	13	11	47	26	21	79	33	46	132	67	65	96	48	48
> 50	17	9	8	61	28	33	199	106	93	203	101	102	188	96	92
SOLTEROS	100	53	47	259	132	127	554	278	276	612	313	299	661	356	305
< 7	47	20	27	93	43	50	181	91	90	250	127	123	246	131	115
7 a 16	34	20	14	85	44	41	162	82	80	211	111	100	192	98	94
16 a 25	14	8	6	65	34	31	148	70	78	142	69	73	161	92	69
25 a 40	4	4	-	12	7	5	55	32	23	7	6	1	39	22	17
40 a 50	-	-	-	3	3	-	3	1	2	-	-	-	10	5	5
> 50	1	1	-	1	1	-	5	2	3	2	-	2	13	8	5
CASADOS	102	51	51	180	90	90	388	194	194	590	294	296	432	216	216
< 7	-	-	-	-	-	-	-	-	-	-	-	-	-	-	-
7 a 16	-	-	-	-	-	-	-	-	-	-	-	-	-	-	-
16 a 25	12	2	10	10	2	8	32	10	22	68	21	47	14	7	7
25 a 40	57	30	27	88	44	44	148	73	75	234	119	115	218	109	109
40 a 50	22	13	9	42	23	19	67	28	39	126	66	60	78	39	39
> 50	11	6	5	40	21	19	141	83	58	162	88	74	122	61	61
VIUDOS	12	2	10	25	7	18	67	27	40	52	16	36	69	32	37
< 7	-	-	-	-	-	-	-	-	-	-	-	-	-	-	-
7 a 16	-	-	-	-	-	-	-	-	-	-	-	-	-	-	-
16 a 25	1	-	1	-	-	-	-	-	-	-	-	-	2	1	1
25 a 40	4	-	4	3	1	2	5	2	3	7	2	5	6	-	6
40 a 50	2	-	2	2	-	2	9	4	5	6	1	5	8	4	4
> 50	5	2	3	20	6	14	53	21	32	39	13	26	53	27	26

GRUPOS DE EDADES Años	MILLARES 176			MIRAMAR 177			MISLATA 179			MOGENTE Colec. 180			MONCADA 181		
	T	V	M	T	V	M	T	V	M	T	V	M	T	V	M
TOTAL	653	343	310	441	227	214	1.069	554	515	2.432	1.261	1.171	2.257	1.150	1.107
< 7	140	70	70	96	50	46	212	107	105	441	231	210	422	226	196
7 a 16	105	56	49	79	38	41	211	113	98	421	212	209	446	229	217
16 a 25	100	58	42	67	35	32	154	76	78	380	207	173	355	191	164
25 a 40	149	75	74	75	40	35	199	106	93	502	267	235	466	245	221
40 a 50	61	34	27	50	28	22	122	59	63	261	137	124	226	111	115
> 50	98	50	48	74	36	38	171	93	78	427	207	220	342	148	194
SOLTEROS	344	193	151	254	135	119	595	325	270	1.269	694	575	1.254	682	572
< 7	140	70	70	96	50	46	212	107	105	441	231	210	422	226	196
7 a 16	105	56	49	79	38	41	211	113	98	421	212	209	446	229	217
16 a 25	82	55	27	60	34	26	128	70	58	303	179	124	293	167	126
25 a 40	15	10	5	14	11	3	32	27	5	83	64	19	73	54	19
40 a 50	2	2	-	3	1	2	5	3	2	11	4	7	5	4	1
> 50	-	-	-	2	1	1	7	5	2	10	4	6	15	2	13
CASADOS	282	141	141	160	80	80	417	209	208	1.010	508	502	888	444	444
< 7	-	-	-	-	-	-	-	-	-	-	-	-	-	-	-
7 a 16	-	-	-	-	-	-	-	-	-	-	-	-	-	-	-
16 a 25	18	3	15	7	1	6	26	6	20	77	28	49	62	24	38
25 a 40	128	63	65	60	29	31	164	78	86	404	198	206	383	187	196
40 a 50	56	32	24	44	26	18	101	45	56	233	127	106	207	100	107
> 50	80	43	37	49	24	25	126	80	46	296	155	141	236	133	103
VIUDOS	27	9	18	27	12	15	57	20	37	153	59	94	116	24	91
< 7	-	-	-	-	-	-	-	-	-	-	-	-	-	-	-
7 a 16	-	-	-	-	-	-	-	-	-	-	-	-	-	-	-
16 a 25	-	-	-	-	-	-	-	-	-	-	-	-	-	-	-
25 a 40	6	2	4	1	-	1	3	1	2	15	5	10	10	4	6
40 a 50	3	-	3	3	1	2	16	11	5	17	6	11	14	7	7
> 50	18	7	11	23	11	12	38	8	30	121	48	73	91	13	78

GRUPOS DE EDADES Años	MONSERRAT 182			MONTABERNER 183			MONTESA 184			MONTICHELVO 185			MONTORTAL 186		
	T	V	M	T	V	M	T	V	M	T	V	M	T	V	M
TOTAL	644	339	305	735	353	382	808	388	420	508	247	261	99	56	43
< 7	120	69	51	116	60	56	187	89	98	104	54	50	20	11	9
7 a 16	98	55	43	128	54	74	117	57	60	117	56	61	25	18	7
16 a 25	87	46	41	123	59	64	137	71	66	66	28	38	7	3	4
25 a 40	164	84	80	143	70	73	175	87	88	92	50	42	25	10	15
40 a 50	74	37	37	104	52	52	92	39	53	48	20	28	15	9	6
> 50	101	48	53	121	58	63	100	45	55	81	39	42	7	5	2
SOLTEROS	304	172	132	396	190	206	450	222	228	290	146	144	54	33	21
< 7	120	69	51	116	60	56	187	89	98	104	54	50	20	11	9
7 a 16	98	55	43	128	54	74	117	57	60	117	56	61	25	18	7
16 a 25	78	42	36	107	53	54	116	61	55	50	22	28	7	3	4
25 a 40	8	6	2	33	17	16	12	7	5	15	12	3	1	-	1
40 a 50	-	-	-	10	5	5	14	6	8	3	2	1	1	1	-
> 50	-	-	-	2	1	1	4	2	2	1	-	1	-	-	-
CASADOS	313	156	157	294	147	147	318	159	159	182	92	90	43	22	21
< 7	-	-	-	-	-	-	-	-	-	-	-	-	-	-	-
7 a 16	-	-	-	-	-	-	-	-	-	-	-	-	-	-	-
16 a 25	9	4	5	16	6	10	20	10	10	16	6	10	-	-	-
25 a 40	152	76	76	107	53	54	160	80	80	75	37	38	23	10	13
40 a 50	74	37	37	85	42	43	58	29	29	41	18	23	14	8	6
> 50	78	39	39	86	46	40	80	40	40	50	31	19	6	4	2
VIUDOS	27	11	16	45	16	29	40	7	33	36	9	27	2	1	1
< 7	-	-	-	-	-	-	-	-	-	-	-	-	-	-	-
7 a 16	-	-	-	-	-	-	-	-	-	-	-	-	-	-	-
16 a 25	-	-	-	-	-	-	1	-	1	-	-	-	-	-	-
25 a 40	4	2	2	3	-	3	3	-	3	2	1	1	1	-	1
40 a 50	-	-	-	9	5	4	20	4	16	4	-	4	-	-	-
> 50	23	9	14	33	11	22	16	3	13	30	8	22	1	1	-

3. CLASIFICACION POR ESTADO CIVIL, EDAD Y SEXO

GRUPOS DE EDADES Años	MONTROY 187			MUSEROS Colec. 188			NAQUERA 189			NAVARRES 190			NOVELE 191		
	T	V	M	T	V	M	T	V	M	T	V	M	T	V	M
TOTAL	686	365	321	640	306	334	429	225	204	1.309	658	651	245	129	116
< 7	154	76	78	93	44	49	83	42	41	267	137	130	38	17	21
7 a 16	143	85	58	180	85	95	87	54	33	262	120	142	51	30	21
16 a 25	98	51	47	118	58	60	88	44	44	157	75	82	37	19	18
25 a 40	168	88	80	144	70	74	67	32	35	287	140	147	45	25	20
40 a 50	69	39	30	63	30	33	48	21	27	136	70	66	32	16	16
> 50	54	26	28	42	19	23	56	32	24	200	116	84	42	22	20
SOLTEROS	383	219	164	442	211	231	254	143	111	639	333	306	133	74	59
< 7	154	76	78	93	44	49	83	42	41	267	137	130	38	17	21
7 a 16	143	85	58	180	85	95	87	54	33	262	120	142	51	30	21
16 a 25	69	45	24	115	57	58	75	41	34	97	64	33	28	17	11
25 a 40	7	5	2	34	16	18	7	4	3	8	7	1	6	4	2
40 a 50	7	5	2	9	4	5	-	-	-	2	2	-	8	4	4
> 50	3	3	-	11	5	6	2	2	-	3	3	-	2	2	-
CASADOS	278	138	140	187	90	97	150	75	75	600	300	300	102	51	51
< 7	-	-	-	-	-	-	-	-	-	-	-	-	-	-	-
7 a 16	-	-	-	-	-	-	-	-	-	-	-	-	-	-	-
16 a 25	29	6	23	3	1	2	13	3	10	60	11	49	9	2	7
25 a 40	159	81	78	107	52	55	58	27	31	263	126	137	39	21	18
40 a 50	58	32	26	51	25	26	40	20	20	119	62	57	22	12	10
> 50	32	19	13	26	12	14	39	25	14	158	101	57	32	16	16
VIUDOS	25	8	17	11	5	6	25	7	18	70	25	45	10	4	6
< 7	-	-	-	-	-	-	-	-	-	-	-	-	-	-	-
7 a 16	-	-	-	-	-	-	-	-	-	-	-	-	-	-	-
16 a 25	-	-	-	-	-	-	-	-	-	-	-	-	-	-	-
25 a 40	2	2	-	3	2	1	2	1	1	16	7	9	-	-	-
40 a 50	4	2	2	3	1	2	8	1	7	15	6	9	2	-	2
> 50	19	4	15	5	2	3	15	5	10	39	12	27	8	4	4

GRUPOS DE EDADES Años	OLIVA Colec. 192			OLOCAU 193			OLLERIA Colec. 194			ONTENIENTE Colec. 195			OTOS 196		
	T	V	M	T	V	M	T	V	M	T	V	M	T	V	M
TOTAL	4.948	2.375	2.573	197	116	81	3.057	1.538	1.519	7.730	3.983	3.747	494	252	242
< 7	709	314	395	47	20	27	550	306	244	1.381	723	658	83	42	41
7 a 16	927	479	448	40	26	14	620	305	315	1.362	731	631	98	49	49
16 a 25	800	369	431	33	26	7	424	194	230	1.155	595	560	64	31	33
25 a 40	982	495	487	36	17	19	602	308	294	1.569	809	760	101	54	47
40 a 50	619	299	320	21	15	6	326	162	164	889	454	435	58	28	30
> 50	911	419	492	20	12	8	535	263	272	1.374	671	703	90	48	42
SOLTEROS	2.646	1.300	1.346	116	75	41	1.616	828	788	4.157	2.277	1.880	250	130	120
< 7	709	314	395	47	20	27	550	306	244	1.381	723	658	83	42	41
7 a 16	924	477	447	40	26	14	620	305	315	1.362	731	631	98	49	49
16 a 25	691	337	354	26	26	-	320	157	163	898	509	389	50	29	21
25 a 40	204	120	84	1	1	-	89	52	37	285	175	110	17	9	8
40 a 50	52	29	23	2	2	-	12	5	7	83	51	32	-	-	-
> 50	66	23	43	-	-	-	25	3	22	148	88	60	2	1	1
CASADOS	1.978	978	1.000	75	38	37	1.264	629	635	3.172	1.592	1.580	222	111	111
< 7	-	-	-	-	-	-	-	-	-	-	-	-	-	-	-
7 a 16	3	2	1	-	-	-	-	-	-	-	-	-	-	-	-
16 a 25	103	30	73	7	-	7	104	37	67	257	86	171	14	2	12
25 a 40	758	366	392	34	16	18	499	243	256	1.260	627	633	83	44	39
40 a 50	522	257	265	19	13	6	289	145	144	746	386	360	56	28	28
> 50	592	323	269	15	9	6	372	204	168	909	493	416	69	37	32
VIUDOS	324	97	227	6	3	3	177	81	96	401	114	287	22	11	11
< 7	-	-	-	-	-	-	-	-	-	-	-	-	-	-	-
7 a 16	-	-	-	-	-	-	-	-	-	-	-	-	-	-	-
16 a 25	6	2	4	-	-	-	-	-	-	-	-	-	-	-	-
25 a 40	20	9	11	1	-	1	14	13	1	24	7	17	1	1	-
40 a 50	45	13	32	-	-	-	25	12	13	60	17	43	2	-	2
> 50	253	73	180	5	3	2	138	56	82	317	90	227	19	10	9

GRUPOS DE EDADES Años	PALMA DE GANDIA 198			PALMERA 199			PALOMAR 200			PATERNA 201			PEDRALBA 202		
	T	V	M	T	V	M	T	V	M	T	V	M	T	V	M
TOTAL	889	439	450	249	121	128	583	282	301	1.084	555	529	1.016	532	484
< 7	169	89	80	48	21	27	117	59	58	240	130	110	160	87	73
7 a 16	139	71	68	53	25	28	81	36	45	219	113	106	211	119	92
16 a 25	120	59	61	34	15	19	72	32	40	134	71	63	148	68	80
25 a 40	169	87	82	44	21	23	143	71	72	223	107	116	218	120	98
40 a 50	132	65	67	24	15	9	91	44	47	104	58	46	128	65	63
> 50	160	68	92	46	24	22	79	40	39	164	76	88	151	73	78
SOLTEROS	450	236	214	136	64	72	271	126	145	601	327	274	522	297	225
< 7	169	89	80	48	21	27	117	59	58	240	130	110	160	87	73
7 a 16	139	71	68	53	25	28	81	36	45	219	113	106	211	119	92
16 a 25	102	52	50	29	13	16	54	24	30	112	64	48	121	63	58
25 a 40	26	19	7	6	5	1	11	5	6	18	12	6	22	21	1
40 a 50	8	3	5	-	-	-	5	2	3	6	4	2	3	2	1
> 50	6	2	4	-	-	-	3	-	3	6	4	2	5	5	-
CASADOS	362	181	181	98	49	49	282	141	141	440	217	223	426	213	213
< 7	-	-	-	-	-	-	-	-	-	-	-	-	-	-	-
7 a 16	-	-	-	-	-	-	-	-	-	-	-	-	-	-	-
16 a 25	18	7	11	4	2	2	18	8	10	22	7	15	27	5	22
25 a 40	143	68	75	38	16	22	131	66	65	203	94	109	191	98	93
40 a 50	104	55	49	21	13	8	80	40	40	96	54	42	112	57	55
> 50	97	51	46	35	18	17	53	27	26	119	62	57	96	53	43
VIUDOS	77	22	55	15	8	7	30	15	15	43	11	32	68	22	46
< 7	-	-	-	-	-	-	-	-	-	-	-	-	-	-	-
7 a 16	-	-	-	-	-	-	-	-	-	-	-	-	-	-	-
16 a 25	-	-	-	1	-	1	-	-	-	-	-	-	-	-	-
25 a 40	-	-	-	-	-	-	1	-	1	2	1	1	5	1	4
40 a 50	20	7	13	3	2	1	6	2	4	2	-	2	13	6	7
> 50	57	15	42	11	6	5	23	13	10	39	10	29	50	15	35

GRUPOS DE EDADES Años	PETRES 203			PICANA 204			PICASENT 205			PILES 206			POBLA DEL DUC Colec. 208		
	T	V	M	T	V	M	T	V	M	T	V	M	T	V	M
TOTAL	603	314	289	567	295	272	1.599	809	790	889	434	455	1.484	727	757
< 7	124	66	58	122	74	48	319	167	152	152	75	77	243	113	130
7 a 16	109	62	47	89	43	46	318	160	158	154	76	78	286	136	150
16 a 25	85	40	45	72	35	37	242	138	104	148	73	75	221	95	126
25 a 40	123	63	60	112	56	56	323	161	162	164	81	83	285	145	140
40 a 50	63	33	30	70	38	32	168	83	85	121	59	62	177	92	85
> 50	99	50	49	102	49	53	229	100	129	150	70	80	272	146	126
SOLTEROS	334	181	153	302	167	135	829	440	389	468	236	232	780	388	392
< 7	124	66	58	122	74	48	319	167	152	152	75	77	243	113	130
7 a 16	109	62	47	89	43	46	318	160	158	154	76	78	286	136	150
16 a 25	72	34	38	63	31	32	150	92	58	127	65	62	170	80	90
25 a 40	24	17	7	24	15	9	23	13	10	33	19	14	56	42	14
40 a 50	2	-	2	2	2	-	5	2	3	1	1	-	15	11	4
> 50	3	2	1	2	2	-	14	6	8	1	-	1	10	6	4
CASADOS	228	115	113	231	115	116	678	339	339	359	179	180	610	304	306
< 7	-	-	-	-	-	-	-	-	-	-	-	-	-	-	-
7 a 16	-	-	-	-	-	-	-	-	-	-	-	-	-	-	-
16 a 25	12	6	6	9	4	5	91	45	46	20	7	13	50	15	35
25 a 40	95	45	50	87	40	47	283	139	144	129	61	68	215	97	118
40 a 50	55	29	26	68	36	32	154	80	74	108	54	54	150	78	72
> 50	66	35	31	67	35	32	150	75	75	102	57	45	195	114	81
VIUDOS	41	18	23	34	13	21	92	30	62	62	19	43	94	35	59
< 7	-	-	-	-	-	-	-	-	-	-	-	-	-	-	-
7 a 16	-	-	-	-	-	-	-	-	-	-	-	-	-	-	-
16 a 25	1	-	1	-	-	-	1	1	-	1	1	-	1	-	1
25 a 40	4	1	3	1	1	-	17	9	8	2	1	1	14	6	8
40 a 50	6	4	2	-	-	-	9	1	8	12	4	8	12	3	9
> 50	30	13	17	33	12	21	65	19	46	47	13	34	67	26	41

3. CLASIFICACION POR ESTADO CIVIL, EDAD Y SEXO

GRUPOS DE EDADES Años	POTRIES 210			PUCHOL 211			PUEBLA DE FARNALS 212			PUEBLA DE SAN MIGUEL 213			PUEBLA DE VALLBONA 214		
	T	V	M	T	V	M	T	V	M	T	V	M	T	V	M
TOTAL	536	254	282	45	23	22	629	317	312	317	179	138	1.324	698	626
< 7	110	53	57	7	6	1	128	66	62	63	35	28	291	163	128
7 a 16	108	47	61	4	2	2	124	68	56	43	27	16	277	154	123
16 a 25	74	32	42	7	2	5	86	39	47	47	28	19	167	89	78
25 a 40	116	59	57	9	5	4	132	61	71	69	38	31	307	156	151
40 a 50	65	31	34	9	4	5	65	32	33	43	22	21	141	75	66
> 50	63	32	31	9	4	5	94	51	43	52	29	23	141	61	80
SOLTEROS	278	132	146	19	11	8	344	178	166	163	101	62	757	432	325
< 7	110	53	57	7	6	1	128	66	62	63	35	28	291	163	128
7 a 16	107	47	60	4	2	2	124	68	56	43	27	16	277	154	123
16 a 25	48	26	22	7	2	5	71	32	39	35	23	12	144	80	64
25 a 40	9	4	5	1	1	-	14	8	6	13	9	4	32	25	7
40 a 50	2	1	1	-	-	-	4	1	3	3	2	1	6	5	1
> 50	2	1	1	-	-	-	3	3	-	6	5	1	7	5	2
CASADOS	230	115	115	22	11	11	252	126	126	131	65	66	496	248	248
< 7	-	-	-	-	-	-	-	-	-	-	-	-	-	-	-
7 a 16	1	-	1	-	-	-	-	-	-	-	-	-	-	-	-
16 a 25	26	6	20	-	-	-	15	7	8	12	5	7	23	9	14
25 a 40	104	55	49	7	4	3	116	53	63	54	27	27	263	126	137
40 a 50	57	28	29	8	3	5	58	30	28	38	19	19	124	69	55
> 50	42	26	16	7	4	3	63	36	27	27	14	13	86	44	42
VIUDOS	28	7	21	4	1	3	33	13	20	23	13	10	71	18	53
< 7	-	-	-	-	-	-	-	-	-	-	-	-	-	-	-
7 a 16	-	-	-	-	-	-	-	-	-	-	-	-	-	-	-
16 a 25	-	-	-	-	-	-	-	-	-	-	-	-	-	-	-
25 a 40	3	-	3	1	-	1	2	-	2	2	2	-	12	5	7
40 a 50	6	2	4	1	1	-	3	1	2	2	1	1	11	1	10
> 50	19	5	14	2	-	2	28	12	16	19	10	9	48	12	36

GRUPOS DE EDADES Años	PUEBLA LARGA 215			PUIG Colec. 216			PUZOL Colec. 217			QUESA 218			RAFELBUNOL 219		
	T	V	M	T	V	M	T	V	M	T	V	M	T	V	M
TOTAL	427	227	200	1.460	714	746	2.333	1.218	1.115	365	203	162	916	472	444
< 7	77	48	29	284	139	145	437	247	190	90	54	36	177	107	70
7 a 16	71	41	30	273	128	145	451	230	221	82	49	33	202	113	89
16 a 25	87	44	43	175	91	84	328	161	167	59	27	32	124	49	75
25 a 40	109	53	56	311	163	148	535	276	259	67	36	31	170	77	93
40 a 50	39	23	16	245	119	126	213	117	96	40	20	20	94	56	38
> 50	44	18	26	172	74	98	369	187	182	27	17	10	149	70	79
SOLTEROS	215	130	85	776	392	384	1.227	676	551	208	124	84	511	279	232
< 7	77	48	29	284	139	145	437	247	190	90	54	36	177	107	70
7 a 16	71	41	30	273	128	145	451	230	221	82	49	33	202	113	89
16 a 25	60	36	24	169	89	80	248	133	115	32	17	15	111	45	66
25 a 40	7	5	2	41	29	12	72	53	19	4	4	-	19	13	6
40 a 50	-	-	-	7	6	1	8	5	3	-	-	-	1	1	-
> 50	-	-	-	2	1	1	11	8	3	-	-	-	1	-	1
CASADOS	182	91	91	598	299	299	958	479	479	144	72	72	354	177	177
< 7	-	-	-	-	-	-	-	-	-	-	-	-	-	-	-
7 a 16	-	-	-	-	-	-	-	-	-	-	-	-	-	-	-
16 a 25	27	8	19	6	2	4	80	28	52	27	10	17	13	4	9
25 a 40	95	47	48	270	134	136	446	215	231	60	30	30	144	61	83
40 a 50	33	21	12	219	110	109	192	106	86	30	15	15	85	53	32
> 50	27	15	12	103	53	50	240	130	110	27	17	10	112	59	53
VIUDOS	30	6	24	86	23	63	148	63	85	13	7	6	51	16	35
< 7	-	-	-	-	-	-	-	-	-	-	-	-	-	-	-
7 a 16	-	-	-	-	-	-	-	-	-	-	-	-	-	-	-
16 a 25	-	-	-	-	-	-	-	-	-	-	-	-	-	-	-
25 a 40	7	1	6	-	-	-	17	8	9	3	2	1	7	3	4
40 a 50	6	2	4	19	3	16	13	6	7	10	5	5	8	2	6
> 50	17	3	14	67	20	47	118	49	69	-	-	-	36	11	25

GRUPOS DE EDADES Años	RAPELCOFER 220			RAPELGUARAP 221			RAPOL DE SALEM 222			REAL DE GANDIA 223			REAL DE MONTROY 224		
	T	V	M	T	V	M	T	V	M	T	V	M	T	V	M
TOTAL	562	290	272	169	87	82	624	313	311	632	338	294	707	376	331
< 7	124	71	53	30	10	20	69	39	30	134	74	60	150	73	77
7 a 16	115	60	55	35	20	15	67	34	33	116	68	48	132	74	58
16 a 25	69	33	36	29	20	9	88	38	50	87	49	38	83	48	35
25 a 40	119	55	64	43	22	21	158	78	80	146	70	76	173	92	81
40 a 50	62	34	28	20	12	8	116	62	54	61	29	32	56	28	28
> 50	73	37	36	12	3	9	126	62	64	88	48	40	113	61	52
SOLTEROS	322	170	152	94	53	41	413	212	201	342	197	145	383	218	165
< 7	124	71	53	30	10	20	69	39	30	134	74	60	150	73	77
7 a 16	115	60	55	34	20	14	67	34	33	116	68	48	124	69	55
16 a 25	55	26	29	24	19	5	73	33	40	70	43	27	74	45	29
25 a 40	16	8	8	6	4	2	70	36	34	11	5	6	24	20	4
40 a 50	5	2	3	-	-	-	71	40	31	4	3	1	2	2	-
> 50	7	3	4	-	-	-	63	30	33	7	4	3	9	9	-
CASADOS	204	102	102	57	27	30	177	87	90	266	133	133	297	148	149
< 7	-	-	-	-	-	-	-	-	-	-	-	-	-	-	-
7 a 16	-	-	-	1	-	1	-	-	-	-	-	-	8	5	3
16 a 25	14	7	7	5	1	4	15	5	10	17	6	11	9	3	6
25 a 40	100	45	55	31	16	15	85	40	45	131	65	66	144	70	74
40 a 50	50	28	22	13	8	5	39	19	20	56	26	30	50	24	26
> 50	40	22	18	7	2	5	38	23	15	62	36	26	86	46	40
VIUDOS	36	18	18	18	7	11	34	14	20	24	8	16	27	10	17
< 7	-	-	-	-	-	-	-	-	-	-	-	-	-	-	-
7 a 16	-	-	-	-	-	-	-	-	-	-	-	-	-	-	-
16 a 25	-	-	-	-	-	-	-	-	-	-	-	-	-	-	-
25 a 40	3	2	1	6	2	4	3	2	1	4	-	4	5	2	3
40 a 50	7	4	3	7	4	3	6	3	3	1	-	1	4	2	2
> 50	26	12	14	5	1	4	25	9	16	19	8	11	18	6	12

GRUPOS DE EDADES Años	REQUENA Colec. 225			RIBARROJA DEL TURIA 226			RIOLA 227			ROCAPORT Colec. 228			ROTGLA Y CORBERA 229		
	T	V	M	T	V	M	T	V	M	T	V	M	T	V	M
TOTAL	8.588	4.364	4.224	929	500	429	2.239	1.184	1.055	301	160	141	344	172	172
< 7	1.469	785	684	203	99	104	480	251	229	53	25	28	73	36	37
7 a 16	1.524	785	739	177	99	78	411	231	180	70	32	38	57	29	28
16 a 25	1.450	770	680	146	90	56	357	192	165	47	30	17	46	26	20
25 a 40	1.953	978	975	226	123	103	576	308	268	55	29	26	94	48	46
40 a 50	855	430	425	69	33	36	264	130	134	36	22	14	18	9	9
> 50	1.347	626	721	108	56	52	151	72	79	40	22	18	56	24	32
SOLTEROS	4.637	2.441	2.196	512	295	217	1.174	680	494	193	109	84	176	96	80
< 7	1.469	785	684	203	99	104	480	251	229	53	25	28	73	36	37
7 a 16	1.524	785	739	177	99	78	409	231	178	70	32	38	57	29	28
16 a 25	1.172	621	551	108	77	31	229	154	75	43	28	15	41	26	15
25 a 40	313	178	135	19	18	1	46	39	7	12	9	3	4	4	-
40 a 50	58	28	30	2	2	-	6	3	3	8	8	-	1	1	-
> 50	101	44	57	3	-	3	4	2	2	7	7	-	-	-	-
CASADOS	3.486	1.758	1.728	386	193	193	913	461	452	96	48	48	142	71	71
< 7	-	-	-	-	-	-	-	-	-	-	-	-	-	-	-
7 a 16	-	-	-	-	-	-	2	-	2	-	-	-	-	-	-
16 a 25	252	126	126	38	13	25	125	38	87	4	2	2	5	-	5
25 a 40	1.580	785	795	201	100	101	492	258	234	43	20	23	86	44	42
40 a 50	755	389	366	64	31	33	204	112	92	28	14	14	14	7	7
> 50	909	468	441	83	49	34	90	53	37	21	12	9	37	20	17
VIUDOS	465	165	300	31	12	19	152	43	109	12	3	9	26	5	21
< 7	-	-	-	-	-	-	-	-	-	-	-	-	-	-	-
7 a 16	-	-	-	-	-	-	-	-	-	-	-	-	-	-	-
16 a 25	26	23	3	-	-	-	3	-	3	-	-	-	-	-	-
25 a 40	60	15	45	6	5	1	38	11	27	-	-	-	4	-	4
40 a 50	42	13	29	3	-	3	54	15	39	-	-	-	3	1	2
> 50	337	114	223	22	7	15	57	17	40	12	3	9	19	4	15

3. CLASIFICACION POR ESTADO CIVIL, EDAD Y SEXO

GRUPOS DE EDADES Años	ROTOVA 230			RUBAU 231			RUGAT 232			SAGUNTO Colec. 233			SALEM 234		
	T	V	M	T	V	M	T	V	M	T	V	M	T	V	M
TOTAL	434	221	213	83	39	44	183	91	92	5.653	3.069	2.584	502	271	231
< 7	85	51	34	11	6	5	30	15	15	1.060	541	519	96	42	54
7 a 16	87	46	41	11	5	6	31	12	19	987	530	457	86	48	38
16 a 25	74	32	42	14	7	7	27	13	14	611	413	198	59	29	30
25 a 40	91	43	48	26	12	14	40	20	20	1.302	681	621	116	75	41
40 a 50	51	27	24	10	5	5	25	18	7	668	351	317	70	42	28
> 50	46	22	24	11	4	7	30	13	17	1.025	553	472	75	35	40
SOLTEROS	250	137	113	30	15	15	89	43	46	2.807	1.679	1.128	273	151	122
< 7	85	51	34	11	6	5	30	15	15	1.060	541	519	96	42	54
7 a 16	87	46	41	11	5	6	31	12	19	987	530	457	86	48	38
16 a 25	55	27	28	8	4	4	19	11	8	470	366	104	53	26	27
25 a 40	14	7	7	-	-	-	7	3	4	160	127	33	35	32	3
40 a 50	5	4	1	-	-	-	2	2	-	45	38	7	2	2	-
> 50	4	2	2	-	-	-	-	-	-	85	77	8	1	1	-
CASADOS	167	77	90	45	22	23	66	33	33	2.535	1.288	1.247	216	118	98
< 7	-	-	-	-	-	-	-	-	-	-	-	-	-	-	-
7 a 16	-	-	-	-	-	-	-	-	-	-	-	-	-	-	-
16 a 25	19	5	14	6	3	3	8	2	6	136	45	91	6	3	3
25 a 40	76	36	40	23	11	12	30	17	13	1.112	541	571	78	42	36
40 a 50	42	20	22	10	5	5	10	6	4	578	299	279	66	39	27
> 50	30	16	14	6	3	3	18	8	10	709	403	306	66	34	32
VIUDOS	17	7	10	8	2	6	28	15	13	311	102	209	13	2	11
< 7	-	-	-	-	-	-	-	-	-	-	-	-	-	-	-
7 a 16	-	-	-	-	-	-	-	-	-	-	-	-	-	-	-
16 a 25	-	-	-	-	-	-	-	-	-	5	2	3	-	-	-
25 a 40	1	-	1	3	1	2	3	-	3	30	13	17	3	1	2
40 a 50	4	3	1	-	-	-	13	10	3	45	14	31	2	1	1
> 50	12	4	8	5	1	4	12	5	7	231	73	158	8	-	8

GRUPOS DE EDADES Años	SAN JUAN DE ENOVA 235			SANTA COLOMA 236			SANZ 237			SELLENT 239			SEMPERE 240		
	T	V	M	T	V	M	T	V	M	T	V	M	T	V	M
TOTAL	130	56	74	148	67	81	170	82	88	106	63	43	153	80	73
< 7	18	5	13	35	14	21	29	9	20	23	14	9	23	6	17
7 a 16	15	7	8	15	4	11	28	14	14	21	17	4	33	20	13
16 a 25	21	7	14	15	6	9	31	19	12	14	7	7	18	10	8
25 a 40	48	22	26	39	21	18	56	23	33	30	16	14	36	20	16
40 a 50	20	12	8	21	11	10	16	12	4	11	6	5	15	6	9
> 50	8	3	5	23	11	12	10	5	5	7	3	4	28	18	10
SOLTEROS	55	20	35	66	25	41	90	38	52	52	36	16	85	46	39
< 7	18	5	13	35	14	21	29	9	20	23	14	9	23	6	17
7 a 16	15	7	8	15	4	11	28	14	14	21	17	4	33	20	13
16 a 25	18	7	11	10	4	6	19	14	5	8	5	3	15	9	6
25 a 40	2	-	2	6	3	3	14	1	13	-	-	-	11	8	3
40 a 50	2	1	1	-	-	-	-	-	-	-	-	-	3	3	-
> 50	-	-	-	-	-	-	-	-	-	-	-	-	-	-	-
CASADOS	57	28	29	70	39	31	76	41	35	48	24	24	54	28	26
< 7	-	-	-	-	-	-	-	-	-	-	-	-	-	-	-
7 a 16	-	-	-	-	-	-	-	-	-	-	-	-	-	-	-
16 a 25	3	-	3	5	2	3	12	5	7	6	2	4	2	1	1
25 a 40	39	19	20	32	18	14	40	20	20	28	14	14	23	11	12
40 a 50	11	8	3	20	11	9	14	11	3	10	6	4	9	3	6
> 50	4	1	3	13	8	5	10	5	5	4	2	2	20	13	7
VIUDOS	18	8	10	12	3	9	4	3	1	6	3	3	14	6	8
< 7	-	-	-	-	-	-	-	-	-	-	-	-	-	-	-
7 a 16	-	-	-	-	-	-	-	-	-	-	-	-	-	-	-
16 a 25	-	-	-	-	-	-	-	-	-	-	-	-	1	-	1
25 a 40	7	3	4	1	-	1	2	2	-	2	2	-	2	1	1
40 a 50	7	3	4	1	-	1	2	1	1	1	-	1	3	-	3
> 50	4	2	2	10	3	7	-	-	-	3	1	2	8	5	3

GRUPOS DE EDADES Años	SENERA 241			SERRA 242			SIETE AGUAS 243			SILLA 244			SIMAT DE VALDIGNA Colec. 245		
	T	V	M	T	V	M	T	V	M	T	V	M	T	V	M
TOTAL	177	91	86	615	328	287	825	439	386	1.602	815	787	1.337	666	671
< 7	35	18	17	130	79	51	160	79	81	327	169	158	293	144	149
7 a 16	25	16	9	72	47	25	153	86	67	327	156	171	249	126	123
16 a 25	29	11	18	116	55	61	129	68	61	238	131	107	188	94	94
25 a 40	54	29	25	78	40	38	174	94	80	313	161	152	307	158	149
40 a 50	13	7	6	123	62	61	89	50	39	163	90	73	132	63	69
> 50	21	10	11	96	45	51	120	62	58	234	108	126	168	81	87
SOLTEROS	81	45	36	338	195	143	390	224	166	875	468	407	717	377	340
< 7	35	18	17	130	79	51	160	79	81	327	169	158	293	144	149
7 a 16	24	15	9	72	47	25	153	86	67	327	156	171	249	126	123
16 a 25	17	8	9	104	49	55	68	52	16	184	117	67	124	68	56
25 a 40	3	3	-	18	10	8	9	7	2	31	22	9	38	30	8
40 a 50	-	-	-	9	6	3	-	-	-	3	2	1	7	4	3
> 50	2	1	1	5	4	1	-	-	-	3	2	1	6	5	1
CASADOS	89	45	44	246	123	123	393	197	196	627	313	314	516	258	258
< 7	-	-	-	-	-	-	-	-	-	-	-	-	-	-	-
7 a 16	1	1	-	-	-	-	-	-	-	-	-	-	-	-	-
16 a 25	12	3	9	12	6	6	61	16	45	54	14	40	63	26	37
25 a 40	50	26	24	60	30	30	159	83	76	274	135	139	244	120	124
40 a 50	13	7	6	104	52	52	84	48	36	148	81	67	106	56	50
> 50	13	8	5	70	35	35	89	50	39	151	83	68	103	56	47
VIUDOS	7	1	6	31	10	21	42	18	24	100	34	66	104	31	73
< 7	-	-	-	-	-	-	-	-	-	-	-	-	-	-	-
7 a 16	-	-	-	-	-	-	-	-	-	-	-	-	-	-	-
16 a 25	-	-	-	-	-	-	-	-	-	-	-	-	1	-	1
25 a 40	1	-	1	-	-	-	6	4	2	8	4	4	25	8	17
40 a 50	-	-	-	10	4	6	5	2	3	12	7	5	19	3	16
> 50	6	1	5	21	6	15	31	12	19	80	23	57	59	20	39

GRUPOS DE EDADES Años	SINARCAS 246			SOLLANA Colec. 247			SORIO 248			SOT DE CHERA 249			SUECA Colec. 250		
	T	V	M	T	V	M	T	V	M	T	V	M	T	V	M
TOTAL	509	269	240	582	311	271	59	27	32	583	329	254	4.827	2.484	2.343
< 7	66	40	26	81	51	30	13	7	6	105	60	45	965	487	478
7 a 16	54	24	30	128	62	66	12	2	10	110	65	45	878	449	429
16 a 25	68	50	18	105	62	43	11	6	5	113	65	48	761	422	339
25 a 40	25	12	13	154	82	72	13	8	5	112	59	53	1.169	605	564
40 a 50	184	83	101	63	31	32	2	1	1	78	47	31	485	249	236
> 50	112	60	52	51	23	28	8	3	5	65	33	32	569	272	297
SOLTEROS	207	126	81	303	177	126	31	14	17	326	198	128	2.650	1.463	1.187
< 7	66	40	26	81	51	30	13	7	6	105	60	45	965	487	478
7 a 16	54	24	30	128	62	66	12	2	10	110	65	45	878	449	429
16 a 25	68	50	18	79	50	29	5	4	1	95	58	37	598	360	238
25 a 40	19	12	7	13	13	-	1	1	-	12	11	1	140	110	30
40 a 50	-	-	-	1	1	-	-	-	-	3	3	-	33	29	4
> 50	-	-	-	1	-	1	-	-	-	1	1	-	36	28	8
CASADOS	270	135	135	233	115	118	23	11	12	216	112	104	1.849	925	924
< 7	-	-	-	-	-	-	-	-	-	-	-	-	-	-	-
7 a 16	-	-	-	-	-	-	-	-	-	-	-	-	-	-	-
16 a 25	-	-	-	25	11	14	6	2	4	18	7	11	161	62	99
25 a 40	-	-	-	130	63	67	12	7	5	95	44	51	973	482	491
40 a 50	166	83	83	50	25	25	2	1	1	66	39	27	378	199	179
> 50	104	52	52	28	16	12	3	1	2	37	22	15	337	182	155
VIUDOS	32	8	24	46	19	27	5	2	3	41	19	22	328	96	232
< 7	-	-	-	-	-	-	-	-	-	-	-	-	-	-	-
7 a 16	-	-	-	-	-	-	-	-	-	-	-	-	-	-	-
16 a 25	-	-	-	1	1	-	-	-	-	-	-	-	2	-	2
25 a 40	6	-	6	11	6	5	-	-	-	5	4	1	56	13	43
40 a 50	18	-	18	12	5	7	-	-	-	9	5	4	74	21	53
> 50	8	8	-	22	7	15	5	2	3	27	10	17	196	62	134

3. CLASIFICACION POR ESTADO CIVIL, EDAD Y SEXO

GRUPOS DE EDADES Años	SUMACARCEL 251			TABERNES DE VALLDIGNA 253			TERESA DE COFRENTES 254			TERRATEIG 255			TITAGUAS 256		
	T	V	M	T	V	M	T	V	M	T	V	M	T	V	M
TOTAL	653	326	327	3.644	1.898	1.746	1.714	893	821	222	104	118	799	424	375
< 7	128	57	71	956	533	423	309	152	157	46	19	27	162	78	84
7 a 16	129	62	67	606	326	280	313	161	152	26	9	17	156	81	75
16 a 25	95	52	43	486	256	230	228	126	102	37	18	19	92	58	34
25 a 40	146	70	76	715	355	360	394	211	183	58	31	27	194	104	90
40 a 50	69	42	27	287	147	140	201	99	102	22	9	13	54	26	28
> 50	86	43	43	594	281	313	269	144	125	33	18	15	141	77	64
SOLTEROS	344	175	169	2.017	1.126	891	791	443	348	121	58	63	427	237	190
< 7	128	57	71	956	533	423	309	152	157	46	19	27	162	78	84
7 a 16	129	62	67	606	326	280	312	161	151	26	9	17	155	81	74
16 a 25	73	48	25	375	215	160	143	108	35	34	18	16	81	54	27
25 a 40	14	8	6	57	39	18	21	18	3	13	10	3	25	20	5
40 a 50	-	-	-	15	6	9	3	2	1	2	2	-	1	1	-
> 50	-	-	-	8	7	1	3	2	1	-	-	-	3	3	-
CASADOS	262	131	131	1.400	713	687	856	428	428	82	41	41	328	164	164
< 7	-	-	-	-	-	-	-	-	-	-	-	-	-	-	-
7 a 16	-	-	-	-	-	-	1	-	1	-	-	-	1	-	1
16 a 25	22	4	18	110	41	69	84	18	66	2	-	2	11	4	7
25 a 40	127	60	67	632	305	327	369	192	177	40	18	22	167	83	84
40 a 50	61	38	23	246	133	113	187	94	93	15	7	8	48	24	24
> 50	52	29	23	412	234	178	215	124	91	25	16	9	101	53	48
VIUDOS	47	20	27	227	59	168	67	22	45	19	5	14	44	23	21
< 7	-	-	-	-	-	-	-	-	-	-	-	-	-	-	-
7 a 16	-	-	-	-	-	-	-	-	-	-	-	-	-	-	-
16 a 25	-	-	-	1	-	1	1	-	1	1	-	1	-	-	-
25 a 40	5	2	3	26	11	15	4	1	3	5	3	2	2	1	1
40 a 50	8	4	4	26	8	18	11	3	8	5	-	5	5	1	4
> 50	34	14	20	174	40	134	51	18	33	8	2	6	37	21	16

GRUPOS DE EDADES Años	TORRE BAJA 257			TORRE CERDA 258			TORRE LLORIS 259			TORREALTA 260			TORRELLA 261		
	T	V	M	T	V	M	T	V	M	T	V	M	T	V	M
TOTAL	239	123	116	206	99	107	81	43	38	75	44	31	251	131	120
< 7	39	18	21	36	21	15	13	5	8	19	14	5	45	25	20
7 a 16	52	28	24	51	23	28	18	12	6	17	10	7	62	31	31
16 a 25	33	15	18	31	11	20	7	3	4	7	4	3	30	20	10
25 a 40	57	29	28	38	19	19	33	18	15	18	9	9	44	20	24
40 a 50	30	16	14	21	10	11	8	3	5	7	4	3	31	20	11
> 50	28	17	11	29	15	14	2	2	-	7	3	4	39	15	24
SOLTEROS	125	66	59	111	51	60	39	22	17	42	28	14	130	76	54
< 7	39	18	21	36	21	15	13	5	8	19	14	5	45	25	20
7 a 16	52	28	24	51	23	28	18	12	6	17	10	7	62	31	31
16 a 25	26	13	13	20	7	13	6	3	3	6	4	2	19	16	3
25 a 40	4	3	1	1	-	1	2	2	-	-	-	-	1	1	-
40 a 50	1	1	-	3	-	3	-	-	-	-	-	-	3	3	-
> 50	3	3	-	-	-	-	-	-	-	-	-	-	-	-	-
CASADOS	104	2	52	82	42	40	37	19	18	30	15	15	104	52	52
< 7	-	-	-	-	-	-	-	-	-	-	-	-	-	-	-
7 a 16	-	-	-	-	-	-	-	-	-	-	-	-	-	-	-
16 a 25	7	2	5	11	4	7	1	-	1	1	-	1	11	4	7
25 a 40	52	26	26	35	18	17	30	16	14	18	9	9	41	18	23
40 a 50	27	13	14	16	9	7	6	3	3	7	4	3	26	16	10
> 50	18	11	7	20	11	9	-	-	-	4	2	2	26	14	12
VIUDOS	10	5	5	13	6	7	5	2	3	3	1	2	17	3	14
< 7	-	-	-	-	-	-	-	-	-	-	-	-	-	-	-
7 a 16	-	-	-	-	-	-	-	-	-	-	-	-	-	-	-
16 a 25	-	-	-	-	-	-	-	-	-	-	-	-	-	-	-
25 a 40	1	-	1	2	1	1	1	-	1	-	-	-	2	1	1
40 a 50	2	2	-	2	1	1	2	-	2	-	-	-	2	1	1
> 50	7	3	4	9	4	5	2	2	-	3	1	2	13	1	12

GRUPOS DE EDADES Años	TORRENT Colec.			TORRENTE DE PENOLLET 263			TORRES-TORRES 264			TORRETA 265			TOSALNOU 266		
	T	V	M	T	V	M	T	V	M	T	V	M	T	V	M
TOTAL	4.280	2.174	2.106	182	85	97	671	332	339	76	40	36	63	32	31
< 7	757	411	346	34	18	16	160	83	77	14	7	7	5	2	3
7 a 16	803	404	399	29	13	16	113	48	65	15	11	4	11	5	6
16 a 25	679	319	360	35	16	19	89	46	43	10	5	5	14	8	6
25 a 40	866	452	414	36	17	19	144	72	72	23	11	12	15	8	7
40 a 50	415	212	203	13	7	6	66	33	33	7	4	3	14	7	7
> 50	760	376	384	35	14	21	99	50	49	7	2	5	4	2	2
SOLTEROS	2.325	1.238	1.087	121	57	64	437	216	221	36	22	14	26	13	13
< 7	757	411	346	34	18	16	160	83	77	14	7	7	5	2	3
7 a 16	803	404	399	29	13	16	113	48	65	15	11	4	11	5	6
16 a 25	550	275	275	27	12	15	87	45	42	6	3	3	8	5	3
25 a 40	137	95	42	10	4	6	67	34	33	1	1	-	1	-	1
40 a 50	32	26	6	4	2	2	7	4	3	-	-	-	-	-	-
> 50	46	27	19	17	8	9	3	2	1	-	-	-	1	1	-
CASADOS	1.737	873	864	54	27	27	220	110	110	33	17	16	32	16	16
< 7	-	-	-	-	-	-	-	-	-	-	-	-	-	-	-
7 a 16	-	-	-	-	-	-	-	-	-	-	-	-	-	-	-
16 a 25	129	44	85	8	4	4	2	1	1	4	2	2	6	3	3
25 a 40	709	351	358	26	13	13	72	36	36	20	10	10	12	6	6
40 a 50	351	178	173	8	4	4	54	27	27	6	4	2	11	6	5
> 50	548	300	248	12	6	6	92	46	46	3	1	2	3	1	2
VIUDOS	218	63	155	7	1	6	14	6	8	7	1	6	5	3	2
< 7	-	-	-	-	-	-	-	-	-	-	-	-	-	-	-
7 a 16	-	-	-	-	-	-	-	-	-	-	-	-	-	-	-
16 a 25	-	-	-	-	-	-	-	-	-	-	-	-	-	-	-
25 a 40	20	6	14	-	-	-	5	2	3	2	-	2	2	2	-
40 a 50	32	8	24	1	1	-	5	2	3	1	-	1	3	1	2
> 50	166	49	117	6	-	6	4	2	2	4	1	3	-	-	-

GRUPOS DE EDADES Años	TOUS 267			TUEJAR 268			TURIS 269			UTIEL Colec. 270			VALENCIA Colec. 271		
	T	V	M	T	V	M	T	V	M	T	V	M	T	V	M
TOTAL	1.175	611	564	1.350	734	616	1.979	1.019	960	4.443	2.245	2.198	100.657	49.100	51.557
< 7	216	117	99	216	127	89	363	176	187	785	425	360	15.273	7.519	7.754
7 a 16	253	134	119	230	126	104	362	197	165	782	389	393	16.899	8.353	8.546
16 a 25	187	98	89	205	119	86	333	171	162	710	344	366	18.957	8.696	10.261
25 a 40	236	123	113	324	165	159	414	221	193	969	493	476	20.896	10.528	10.368
40 a 50	84	36	48	120	64	56	213	99	114	485	239	246	12.040	5.848	6.192
> 50	199	103	96	255	133	122	294	155	139	712	355	357	16.592	8.156	8.436
SOLTEROS	669	374	295	598	362	236	1.054	565	489	2.294	1.203	1.091	57.403	28.954	28.449
< 7	216	117	99	216	127	89	363	176	187	785	425	360	15.273	7.519	7.754
7 a 16	253	134	119	230	126	104	362	197	165	782	389	393	16.837	8.344	8.493
16 a 25	157	92	65	133	91	42	269	149	120	542	282	260	15.132	7.271	7.861
25 a 40	42	30	12	11	11	-	54	40	14	141	83	58	5.725	3.411	2.314
40 a 50	1	1	-	7	6	1	2	1	1	21	11	10	1.968	1.090	878
> 50	-	-	-	1	1	-	4	2	2	23	13	10	2.468	1.319	1.149
CASADOS	441	215	226	663	334	329	831	425	406	1.908	951	957	36.471	18.168	18.303
< 7	-	-	-	-	-	-	-	-	-	-	-	-	-	-	-
7 a 16	-	-	-	-	-	-	-	-	-	-	-	-	56	7	49
16 a 25	29	6	23	69	27	42	64	22	42	162	61	101	3.720	1.394	2.326
25 a 40	187	89	98	296	147	149	357	180	177	796	396	400	14.337	6.857	7.480
40 a 50	77	33	44	105	55	50	197	97	100	428	215	213	8.804	4.429	4.375
> 50	148	87	61	193	105	88	213	126	87	522	279	243	9.554	5.481	4.073
VIUDOS	65	22	43	89	38	51	94	29	65	241	91	150	6.783	1.978	4.805
< 7	-	-	-	-	-	-	-	-	-	-	-	-	-	-	-
7 a 16	-	-	-	-	-	-	-	-	-	-	-	-	6	2	4
16 a 25	1	-	1	3	1	2	-	-	-	6	1	5	105	31	74
25 a 40	7	4	3	17	7	10	3	1	2	32	14	18	834	260	574
40 a 50	6	2	4	8	3	5	14	1	13	36	13	23	1.268	329	939
> 50	51	16	35	61	27	34	77	27	50	167	63	104	4.570	1.356	3.214

3. CLASIFICACION POR ESTADO CIVIL, EDAD Y SEXO

GRUPOS DE EDADES Años	VALLADA 272			VALLANCA 273			VALLES 274			VENTA DEL MORO 275			VILLANUEVA DE CASTELLON Colec. 276		
	T	V	M	T	V	M	T	V	M	T	V	M	T	V	M
TOTAL	1.785	920	865	932	488	444	266	132	134	1.138	621	517	1.461	715	746
< 7	347	189	158	151	75	76	46	13	33	200	104	96	276	123	153
7 a 16	330	168	162	191	95	96	56	33	23	214	115	99	122	60	62
16 a 25	258	139	119	136	77	59	44	20	24	291	176	115	390	207	183
25 a 40	397	201	196	180	98	82	51	29	22	193	92	101	378	187	191
40 a 50	162	80	82	110	49	61	28	14	14	127	69	58	156	73	83
> 50	291	143	148	164	94	70	41	23	18	113	65	48	139	65	74
SOLTEROS	932	506	426	508	284	224	150	74	76	588	327	261	753	382	371
< 7	347	189	158	151	75	76	46	13	33	200	104	96	276	123	153
7 a 16	330	168	162	191	95	96	56	33	23	214	115	99	122	60	62
16 a 25	205	118	87	118	71	47	37	18	19	144	87	57	334	184	150
25 a 40	38	25	13	37	32	5	7	6	1	24	16	8	10	4	6
40 a 50	5	1	4	3	3	-	1	1	-	2	1	1	3	3	-
> 50	7	5	2	8	8	-	3	3	-	4	4	-	8	8	-
CASADOS	748	382	366	360	181	179	103	51	52	497	274	223	596	299	297
< 7	-	-	-	-	-	-	-	-	-	-	-	-	-	-	-
7 a 16	-	-	-	-	-	-	-	-	-	-	-	-	-	-	-
16 a 25	53	21	32	18	6	12	7	2	5	144	87	57	55	23	32
25 a 40	345	173	172	137	63	74	42	22	20	158	72	86	365	181	184
40 a 50	148	75	73	100	44	56	25	12	13	116	67	49	104	55	49
> 50	202	113	89	105	68	37	29	15	14	79	48	31	72	40	32
VIUDOS	105	32	73	64	23	41	13	7	6	53	20	33	112	34	78
< 7	-	-	-	-	-	-	-	-	-	-	-	-	-	-	-
7 a 16	-	-	-	-	-	-	-	-	-	-	-	-	-	-	-
16 a 25	-	-	-	-	-	-	-	-	-	3	2	1	1	-	1
25 a 40	14	3	11	6	3	3	2	1	1	11	4	7	3	2	1
40 a 50	9	4	5	7	2	5	2	1	1	9	1	8	49	15	34
> 50	82	25	57	51	18	33	9	5	4	30	13	17	59	17	42

GRUPOS DE EDADES Años	VILLALONGA 277			VILLAMARCHANTE 278			VILLAR DEL ARZOBISPO Colec. 279			VILLARGORDO DEL CABRIEL 280			VINALESA 281		
	T	V	M	T	V	M	T	V	M	T	V	M	T	V	M
TOTAL	1.103	592	511	719	374	345	1.743	919	824	737	361	376	691	338	353
< 7	216	115	101	151	79	72	293	158	135	129	64	65	158	76	82
7 a 16	197	117	80	171	85	86	298	139	159	147	77	70	125	64	61
16 a 25	132	74	58	97	52	45	295	170	125	105	43	62	89	43	46
25 a 40	241	132	109	147	77	70	350	185	165	165	77	88	168	83	85
40 a 50	120	58	62	79	42	37	193	95	98	81	40	41	70	36	34
> 50	197	96	101	74	39	35	314	172	142	110	60	50	81	36	45
SOLTEROS	558	325	233	400	218	182	898	508	390	376	183	193	396	196	200
< 7	216	115	101	151	79	72	293	158	135	129	64	65	158	76	82
7 a 16	197	117	80	171	85	86	298	139	159	138	74	64	124	63	61
16 a 25	107	62	45	63	41	22	239	153	86	78	33	45	77	38	39
25 a 40	31	27	4	11	9	2	49	43	6	17	7	10	30	17	13
40 a 50	4	2	2	1	1	-	11	8	3	6	2	4	3	1	2
> 50	3	2	1	3	3	-	8	7	1	8	3	5	4	1	3
CASADOS	494	248	246	268	135	133	760	379	381	318	159	159	257	127	130
< 7	-	-	-	-	-	-	-	-	-	-	-	-	-	-	-
7 a 16	-	-	-	-	-	-	-	-	-	9	3	6	1	1	-
16 a 25	25	12	13	34	11	23	56	17	39	27	10	17	11	5	6
25 a 40	205	103	102	127	62	65	291	140	151	140	66	74	132	62	70
40 a 50	113	54	59	69	38	31	167	84	83	71	36	35	61	33	28
> 50	151	79	72	38	24	14	246	138	108	71	44	27	52	26	26
VIUDOS	51	19	32	51	21	30	85	32	53	43	19	24	38	15	23
< 7	-	-	-	-	-	-	-	-	-	-	-	-	-	-	-
7 a 16	-	-	-	-	-	-	-	-	-	-	-	-	-	-	-
16 a 25	-	-	-	-	-	-	-	-	-	-	-	-	1	-	1
25 a 40	5	2	3	9	6	3	10	2	8	8	4	4	6	4	2
40 a 50	3	2	1	9	3	6	15	3	12	4	2	2	6	2	4
> 50	43	15	28	33	12	21	60	27	33	31	13	18	25	9	16

GRUPOS DE EDADES Años	YATOVA 284			YESA, LA Colec. 285			ZARRA 286			DETALLES DE JATIVA Parroquia de Stª María			DETALLES DE JATIVA Parroquia de S. Pedro		
	T	V	M	T	V	M	T	V	M	T	V	M	T	V	M
TOTAL	911	465	446	454	257	197	913	458	455	5.319	2.716	2.603	2.920	1.395	1.525
< 7	133	52	81	86	55	31	172	80	92	667	360	307	546	283	263
7 a 16	198	106	92	79	45	34	151	81	70	826	334	492	493	244	249
16 a 25	123	83	40	82	54	28	115	58	57	742	293	449	418	163	255
25 a 40	216	107	109	52	26	26	235	120	115	1.216	573	643	696	327	369
40 a 50	150	73	77	78	40	38	92	45	47	741	406	335	349	172	177
> 50	91	44	47	77	37	40	148	74	74	1.127	750	377	418	206	212
SOLTEROS	437	233	204	251	157	94	434	228	206	3.090	1.696	1.394	1.461	730	731
< 7	133	52	81	86	55	31	172	80	92	667	360	307	546	283	263
7 a 16	198	106	92	79	45	34	151	81	70	825	334	491	493	244	249
16 a 25	101	72	29	82	54	28	86	49	37	606	258	348	265	121	144
25 a 40	5	3	2	2	1	1	20	16	4	354	211	143	85	47	38
40 a 50	-	-	-	2	2	-	3	1	2	215	169	46	22	11	11
> 50	-	-	-	-	-	-	2	1	1	423	364	59	50	24	26
CASADOS	436	218	218	180	90	90	430	213	217	1.840	908	932	1.247	621	626
< 7	-	-	-	-	-	-	-	-	-	-	-	-	-	-	-
7 a 16	-	-	-	-	-	-	-	-	-	1	-	1	-	-	-
16 a 25	22	11	11	-	-	-	29	9	20	130	34	96	146	41	105
25 a 40	196	98	98	50	25	25	212	103	109	787	346	441	576	276	300
40 a 50	138	69	69	76	38	38	77	39	38	452	223	229	271	150	121
> 50	80	40	40	54	27	27	112	62	50	470	305	165	254	154	100
VIUDOS	38	14	24	23	10	13	49	17	32	389	112	277	212	44	168
< 7	-	-	-	-	-	-	-	-	-	-	-	-	-	-	-
7 a 16	-	-	-	-	-	-	-	-	-	-	-	-	-	-	-
16 a 25	-	-	-	-	-	-	-	-	-	6	1	5	7	1	6
25 a 40	15	6	9	-	-	-	3	1	2	75	16	59	35	4	31
40 a 50	12	4	8	-	-	-	12	5	7	74	14	60	56	11	45
> 50	11	4	7	23	10	13	34	11	23	234	81	153	114	28	86

GRUPOS DE EDADES Años	DETALLE DE JATIVA Pqª Stª Tecla y S. Juan			DETALLE DE VALENCIA (Cuarteles) Benimaclet			Campanar			Patraix			Ruzafa		
	T	V	M	T	V	M	T	V	M	T	V	M	T	V	M
TOTAL	3.854	1.924	1.930	13.134	6.356	6.778	7.382	3.640	3.742	6.465	3.523	2.942	9.650	4.826	4.824
< 7	721	347	374	2.649	1.080	1.569	1.353	672	681	1.110	586	524	1.795	919	876
7 a 16	701	350	351	2.161	911	1.250	1.447	739	708	1.151	616	535	2.011	969	1.042
16 a 25	516	259	257	2.797	1.332	1.465	1.223	591	632	1.102	556	546	1.502	758	744
25 a 40	918	451	467	3.003	1.883	1.120	1.417	673	744	1.306	726	580	1.759	856	903
40 a 50	434	210	224	1.393	569	824	745	377	368	782	468	314	923	493	430
> 50	564	307	257	1.131	581	550	1.197	588	609	1.014	571	443	1.660	831	829
SOLTEROS	1.993	1.055	938	8.549	4.122	4.427	4.234	2.148	2.086	3.749	2.163	1.586	5.395	2.794	2.601
< 7	721	347	374	2.649	1.080	1.569	1.353	672	681	1.110	586	524	1.795	919	876
7 a 16	701	350	351	2.156	911	1.245	1.447	739	708	1.146	616	530	2.011	969	1.042
16 a 25	391	224	167	2.247	1.046	1.201	1.041	532	509	908	493	415	1.200	667	533
25 a 40	111	79	32	1.005	804	201	291	158	133	298	232	66	216	129	87
40 a 50	36	28	8	328	221	107	35	20	15	110	94	16	49	32	17
> 50	33	27	6	164	60	104	67	27	40	177	142	35	124	78	46
CASADOS	1.576	788	788	4.057	2.006	2.051	2.765	1.388	1.377	2.434	1.268	1.166	3.784	1.897	1.887
< 7	-	-	-	-	-	-	-	-	-	-	-	-	-	-	-
7 a 16	-	-	-	5	-	5	-	-	-	1	-	1	-	-	-
16 a 25	125	35	90	550	286	264	180	58	122	191	62	129	295	91	204
25 a 40	735	359	376	1.921	1.051	870	1.099	505	594	972	476	496	1.491	712	779
40 a 50	342	168	174	955	309	646	654	347	307	619	360	259	828	451	377
> 50	374	226	148	626	360	266	832	478	354	651	370	281	1.170	643	527
VIUDOS	285	81	204	528	228	300	383	104	279	282	92	190	471	135	336
< 7	-	-	-	-	-	-	-	-	-	-	-	-	-	-	-
7 a 16	-	-	-	-	-	-	-	-	-	4	-	4	-	-	-
16 a 25	-	-	-	-	-	-	2	1	1	3	1	2	7	-	7
25 a 40	72	13	59	77	28	49	27	10	17	36	18	18	52	15	37
40 a 50	56	14	42	110	39	71	56	10	46	53	14	39	46	10	36
> 50	157	54	103	341	161	180	298	83	215	186	59	127	366	110	256

3. CLASIFICACION POR ESTADO CIVIL, EDAD Y SEXO

GRUPOS DE EDADES Años	DETALLE DE VALENCIA (Parroquias)														
	San Pedro			San Andrés			San Martín			San Antonio			Santa Catalina		
	T	V	M	T	V	M	T	V	M	T	V	M	T	V	M
TOTAL	1.892	874	1.018	6.291	3.052	3.239	7.134	3.513	3.621	7.257	3.694	3.563	3.610	1.747	1.863
< 7	273	144	129	832	428	404	936	469	467	886	448	438	382	202	180
7 a 16	214	95	119	1.080	575	505	1.290	718	572	1.350	766	584	596	287	309
16 a 25	406	174	232	1.045	502	543	1.231	552	679	1.278	611	667	809	341	468
25 a 40	432	198	234	1.316	640	676	1.422	643	779	1.537	804	733	710	358	352
40 a 50	218	100	118	830	377	453	877	429	448	991	459	532	465	230	235
> 50	349	163	186	1.188	530	658	1.378	702	676	1.215	606	609	648	329	319
SOLTEROS	1.094	515	579	3.345	1.737	1.608	4.066	2.102	1.964	4.445	2.394	2.051	2.171	1.071	1.100
< 7	273	144	129	832	428	404	936	469	467	886	448	438	382	202	180
7 a 16	214	95	119	1.079	574	505	1.290	718	572	1.349	766	583	596	287	309
16 a 25	332	150	182	854	428	426	1.008	475	533	1.038	528	510	702	305	397
25 a 40	148	67	81	310	172	138	452	212	240	610	386	224	262	159	103
40 a 50	41	20	21	104	55	49	137	76	61	300	134	166	104	54	50
> 50	86	39	47	166	80	86	243	152	91	262	132	130	125	64	61
CASADOS	651	323	328	2.423	1.192	1.231	2.561	1.260	1.301	2.353	1.164	1.189	1.187	602	585
< 7	-	-	-	-	-	-	-	-	-	-	-	-	-	-	-
7 a 16	-	-	-	-	-	-	-	-	-	1	-	1	-	-	-
16 a 25	74	24	50	183	71	112	217	76	141	238	82	156	103	35	68
25 a 40	263	126	137	960	458	502	908	418	490	876	400	476	427	192	235
40 a 50	149	73	76	631	302	329	655	332	323	603	308	295	307	162	145
> 50	165	100	65	649	361	288	781	434	347	635	374	261	350	213	137
VIUDOS	147	36	111	523	123	400	507	151	356	459	136	323	252	74	178
< 7	-	-	-	-	-	-	-	-	-	-	-	-	-	-	-
7 a 16	-	-	-	1	1	-	-	-	-	-	-	-	-	-	-
16 a 25	-	-	-	8	3	5	6	1	5	2	1	1	4	1	3
25 a 40	21	5	16	46	10	36	62	13	49	51	18	33	21	7	14
40 a 50	28	7	21	95	20	75	85	21	64	88	17	71	54	14	40
> 50	98	24	74	373	89	284	354	116	238	318	100	218	173	52	121

GRUPOS DE EDADES Años	DETALLES DE VALENCIA (Parroquias)														
	Santo Tomás			San Esteban 1			San Esteban 2			San Juan del Mercado			San Juan Bautista		
	T	V	M	T	V	M	T	V	M	T	V	M	T	V	M
TOTAL	2.055	941	1.114	3.445	1.648	1.797	3.952	1.811	2.141	6.629	3.128	3.501	5.963	2.937	3.026
< 7	282	154	128	497	260	237	493	225	268	856	437	419	869	413	456
7 a 16	248	105	143	435	201	234	492	209	283	1.082	512	570	1.093	598	495
16 a 25	500	213	287	631	303	328	739	311	428	1.350	576	774	1.346	604	742
25 a 40	398	181	217	740	347	393	879	422	457	1.354	625	729	1.048	501	547
40 a 50	249	109	140	469	243	226	495	231	264	800	402	398	710	351	359
> 50	378	179	199	673	294	379	854	413	441	1.187	576	611	897	470	427
SOLTEROS	1.195	561	634	1.872	941	931	2.249	1.085	1.164	3.488	1.662	1.826	3.227	1.616	1.611
< 7	282	154	128	497	260	237	493	225	268	856	437	419	869	413	456
7 a 16	248	105	143	433	201	232	485	208	277	1.082	512	570	1.063	592	471
16 a 25	365	169	196	598	292	306	636	272	364	1.078	486	592	862	398	464
25 a 40	146	67	79	169	99	70	331	188	143	307	149	158	223	118	105
40 a 50	66	21	45	89	48	41	100	56	44	81	44	37	90	44	46
> 50	88	45	43	86	41	45	204	136	68	84	34	50	120	51	69
CASADOS	690	345	345	1.258	622	636	1.318	644	674	2.632	1.319	1.313	2.364	1.187	1.177
< 7	-	-	-	-	-	-	-	-	-	-	-	-	-	-	-
7 a 16	-	-	-	1	-	1	7	1	6	-	-	-	30	6	24
16 a 25	122	43	79	31	10	21	94	35	59	265	90	175	471	200	271
25 a 40	227	109	118	530	235	295	501	223	278	988	462	526	781	366	415
40 a 50	154	82	72	321	175	146	302	154	148	640	336	304	538	279	259
> 50	187	111	76	375	202	173	414	231	183	739	431	308	544	336	208
VIUDOS	170	35	135	315	85	230	385	82	303	509	147	362	372	134	238
< 7	-	-	-	-	-	-	-	-	-	-	-	-	-	-	-
7 a 16	-	-	-	1	-	1	-	-	-	-	-	-	-	-	-
16 a 25	13	1	12	2	1	1	9	4	5	7	-	7	13	6	7
25 a 40	25	5	20	41	13	28	47	11	36	59	14	45	44	17	27
40 a 50	29	6	23	59	20	39	93	21	72	79	22	57	82	28	54
> 50	103	23	80	212	51	161	236	46	190	364	111	253	233	83	150

GRUPOS DE EDADES Años	DETALLE DE VALENCIA (Parroquias)														
	San Nicolás			San Bartolomé			San Salvador			San Lorenzo			Santa Cruz		
	T	V	M	T	V	M	T	V	M	T	V	M	T	V	M
TOTAL	2.460	1.148	1.312	2.259	1.036	1.223	937	448	489	1.151	557	594	5.230	2.403	2.827
< 7	381	207	174	294	152	142	112	54	58	128	64	64	745	382	363
7 a 16	359	170	189	300	139	161	107	38	69	141	53	88	707	319	388
16 a 25	498	185	313	456	188	268	183	92	91	204	98	106	990	428	562
25 a 40	653	319	334	478	216	262	251	134	117	265	128	137	1.165	522	643
40 a 50	323	164	159	313	153	160	118	57	61	170	80	90	700	330	370
> 50	246	103	143	418	188	230	166	73	93	243	134	109	923	422	501
SOLTEROS	1.331	652	679	1.234	577	657	500	240	260	667	333	334	2.526	1.182	1.344
< 7	381	207	174	294	152	142	112	54	58	128	64	64	745	382	363
7 a 16	358	170	188	296	139	157	107	38	69	140	53	87	702	319	383
16 a 25	352	140	212	369	169	200	151	79	72	157	79	78	700	323	377
25 a 40	127	75	52	160	73	87	81	48	33	114	63	51	235	97	138
40 a 50	61	34	27	50	24	26	20	7	13	50	25	25	66	30	36
> 50	52	26	26	65	20	45	29	14	15	78	49	29	78	31	47
CASADOS	869	400	469	829	411	418	341	186	155	367	185	182	2.248	1.112	1.136
< 7	-	-	-	-	-	-	-	-	-	-	-	-	-	-	-
7 a 16	1	-	1	4	-	4	-	-	-	1	-	1	5	-	5
16 a 25	144	45	99	83	16	67	31	12	19	45	19	26	274	99	175
25 a 40	434	204	230	294	134	160	154	81	73	140	63	77	879	412	467
40 a 50	204	116	88	216	117	99	75	43	32	96	49	47	534	272	262
> 50	86	35	51	232	144	88	81	50	31	85	54	31	556	329	227
VIUDOS	260	96	164	196	48	148	96	22	74	117	39	78	456	109	347
< 7	-	-	-	-	-	-	-	-	-	-	-	-	-	-	-
7 a 16	-	-	-	-	-	-	-	-	-	-	-	-	-	-	-
16 a 25	2	-	2	4	3	1	1	1	-	2	-	2	16	6	10
25 a 40	92	40	52	24	9	15	16	5	11	11	2	9	51	13	38
40 a 50	58	14	44	47	12	35	23	7	16	24	6	18	100	28	72
> 50	108	42	66	121	24	97	56	9	47	80	31	49	289	62	227

GRUPOS DE EDADES Años	• DETALLE DE VALENCIA (Parroquias)					
	San Miguel			San Valero		
	T	V	M	T	V	M
TOTAL	3.343	1.610	1.733	418	207	211
< 7	346	193	153	54	30	24
7 a 16	567	296	271	68	36	32
16 a 25	595	241	354	72	40	32
25 a 40	663	310	353	100	42	58
40 a 50	424	204	220	45	22	23
> 50	748	366	382	79	37	42
SOLTEROS	1.792	916	876	274	143	131
< 7	346	193	153	54	30	24
7 a 16	567	296	271	68	36	32
16 a 25	466	201	265	68	39	29
25 a 40	195	95	100	45	20	25
40 a 50	73	44	29	14	7	7
> 50	145	87	58	25	11	14
CASADOS	1.215	596	619	125	61	64
< 7	-	-	-	-	-	-
7 a 16	-	-	-	-	-	-
16 a 25	125	39	86	4	1	3
25 a 40	441	208	233	51	22	29
40 a 50	294	147	147	29	15	14
> 50	355	202	153	41	23	18
VIUDOS	336	98	238	19	3	16
< 7	-	-	-	-	-	-
7 a 16	-	-	-	-	-	-
16 a 25	4	1	3	-	-	-
25 a 40	27	7	20	4	-	4
40 a 50	57	13	44	2	-	2
> 50	248	77	171	13	3	10

11. POBLACION QUE HABITA EN VIVIENDAS FAMILIARES
4. CLASIFICACION POR OCUPACIONES.

PROFESIONES	ADEMUZ 1	ADZANETA DE ALBAIDA 3	AGULLENT 4	ALACUAS 5	ALBAIDA 6	ALBAL 7	ALBALAT DE LA RIBERA 8	ALBALAT DE TARONCHERS 9	ALBALAT DELS SOR. 10	ALBERIQUE 11
CURAS.....	1	1	1	1	1	1	1	1	1	1
BENEFICIADOS.....	5	-	2	-	4	-	1	-	-	5
TENIENTES DE CURA...	3	-	-	-	1	-	1	-	-	-
SACRISTANES.....	1	-	1	3	1	2	1	-	1	1
ACOLITOS.....	2	-	-	2	2	2	2	-	2	2
ORDEN. T. PATRIMONIO	1	-	1	-	-	-	-	-	-	-
ORDEN. DE MENORES...	-	-	-	-	-	-	1	-	-	-
HIDALGOS.....	-	-	-	-	7	-	2	-	-	-
ABOGADOS.....	-	-	-	-	9	-	-	-	-	6
ESCRIBANOS.....	1	-	3	1	5	-	1	-	-	4
ESTUDIANTES.....	2	-	-	1	45	-	-	-	50	9
LABRADORES.....	149	23	94	93	89	83	114	117	90	158
JORNALEROS.....	249	124	125	162	178	35	167	42	19	378
COMERCIANTES.....	5	-	2	-	200	-	2	-	1	13
FABRICANTES.....	-	-	-	-	-	-	-	-	-	-
ARTESANOS.....	111	67	23	67	124	7	23	15	6	67
CRIADOS.....	50	1	6	16	36	4	38	14	9	49
EMPL. SUELDO REAL...	3	2	1	2	1	-	1	-	-	4
FUERO MILITAR.....	-	-	1	-	-	-	-	-	-	1
DEP. INQUISICION....	1	1	-	-	2	-	1	-	-	1
SINDICOS ORD. RELIG.	-	-	-	-	1	-	-	-	-	1
DEPEND. CRUZADA.....	-	-	1	-	1	-	1	1	-	1
DEMANDANTES.....	-	2	-	-	3	2	-	2	-	4
OTROS.....	9*	-	-	-	-	-	-	-	4*	-
MENORES/SIN PROF.ES.	1.718	738	798	1.036	2.217	568	915	596	445	1.341
TOTAL.....	2.311	959	1.059	1.384	2.927	704	1.272	788	628	2.046

* 7 Facultativos
2 Maestros

* 1 Organista
1 Facultativo
2 Maestros

PROFESIONES	ALBORACHE 12	ALBOY 14	ALCACER 16	ALCANTARA DE JUCAR 17	ALCIRA 18	ALCUBLAS 19	ALCUDIA DE CARLET 20	ALCUDIA DE CRESPINS 21	ALDAYA 22	ALFAHUIR 24
CURAS.....	-	-	1	1	2	1	1	1	1	-
BENEFICIADOS.....	-	-	1	-	14	6	5	-	-	-
TENIENTES DE CURA...	1	-	-	-	3	-	-	-	-	-
SACRISTANES.....	1	-	-	-	4	1	1	-	-	-
ACOLITOS.....	-	-	-	-	8	2	2	-	-	-
ORDEN. T. PATRIMONIO	-	-	-	-	-	-	1	-	-	-
ORDEN. DE MENORES...	-	-	-	-	-	-	-	-	-	-
HIDALGOS.....	-	-	-	-	16	5	3	-	-	-
ABOGADOS.....	-	-	-	-	6	-	3	-	-	-
ESCRIBANOS.....	-	-	-	-	7	3	1	-	-	-
ESTUDIANTES.....	-	-	-	-	40	6	3	3	-	-
LABRADORES.....	62	8	30	7	1.137	596	213	49	604	24
JORNALEROS.....	25	6	121	11	543	65	150	22	80	10
COMERCIANTES.....	-	-	-	-	46	3	6	-	6	-
FABRICANTES.....	-	-	-	-	27	13	2	-	-	-
ARTESANOS.....	2	-	18	2	399	16	74	20	63	3
CRIADOS.....	-	1	-	7	354	37	40	20	-	1
EMPL. SUELDO REAL...	-	1	-	-	10	1	-	-	2	-
FUERO MILITAR.....	-	-	-	-	-	-	-	-	-	-
DEP. INQUISICION....	-	-	-	-	12	-	-	-	-	-
SINDICOS ORD. RELIG.	-	-	-	-	3	-	-	-	-	-
DEPEND. CRUZADA.....	-	-	-	-	1	1	-	-	-	-
DEMANDANTES.....	-	-	-	-	-	-	27	-	-	1
OTROS.....	-	-	-	-	-	-	-	-	-	-
MENORES/SIN PROF.ES.	344	49	618	71	5.470	755	1.535	325	769	212
TOTAL.....	435	65	789	99	8.102	1.511	2.067	440	1.525	251

4. CLASIFICACION POR OCUPACIONES

PROFESIONES	ALPARA DE ALGIMIA 25	ALPARA DEL PATRIARCA 26	ALPARP 27	ALPARRASI 28	ALGAR DE PALANCIA 29	ALGEMESI 30	ALGIMIA DE ALPARA 31	ALGINET 32	ALJORP 33	ALMISERAT 35
CURAS	1	-	-	1	1	1	1	1	1	-
BENEFICIADOS	-	-	-	-	-	7	-	-	-	-
TENIENTES DE CURA	-	1	1	-	1	-	-	-	-	-
SACRISTANES	-	-	-	1	-	1	-	1	-	-
ACOLITOS	-	-	-	-	-	2	-	2	-	-
ORDEN. T. PATRIMONIO	-	-	-	-	-	-	1	-	-	-
ORDEN. DE MENORES	-	-	-	-	-	-	-	-	-	-
HIDALGOS	-	1	-	-	-	-	-	2	-	-
ABOGADOS	-	-	-	-	-	2	-	1	-	-
ESCRIBANOS	-	-	-	-	-	4	-	1	-	-
ESTUDIANTES	-	2	-	-	1	45	-	-	-	-
LABRADORES	52	137	79	54	92	1.485	90	300	36	20
JORNALEROS	13	16	72	29	6	333	22	116	42	15
COMERCIANTES	-	1	-	-	-	5	-	2	-	-
FABRICANTES	5	6	-	-	-	-	3	-	-	-
ARTESANOS	2	15	13	11	8	78	3	18	21	3
CRIADOS	-	-	2	11	10	79	-	32	3	3
EMPL. SUELDO REAL	-	-	-	-	-	2	-	1	-	-
FUERO MILITAR	-	-	4	-	-	-	-	-	-	-
DEP. INQUISICION	-	-	-	-	-	2	-	-	-	-
SINDICOS ORD. RELIG.	-	1	-	-	-	-	-	-	-	-
DEPEND. CRUZADA	-	-	-	-	-	1	-	1	-	-
DEMANDANTES	-	-	-	-	-	-	-	2	-	2
OTROS	-	-	-	-	-	-	-	-	-	-
MENORES/SIN PROF.ES.	235	556	677	366	475	2.018	472	1.430	385	145
TOTAL	308	736	848	473	594	4.065	592	1.910	488	188

PROFESIONES	ALMOINES 36	ALMUSAFES 37	ALPUENTE 38	ALQUERIA DE LA CON. 39	ANAHUIR 40	ANDILLA 41	ANNA 42	ANTELLA 43	ARAS DE ALPUENTE 44	AYACOR 45
CURAS	1	1	1	1	-	1	1	1	1	1
BENEFICIADOS	-	1	9	-	-	3	-	1	3	-
TENIENTES DE CURA	-	-	-	1	-	2	-	-	1	-
SACRISTANES	-	2	1	-	-	1	1	1	1	-
ACOLITOS	-	2	2	-	-	2	2	2	2	-
ORDEN. T. PATRIMONIO	-	-	-	-	-	-	-	-	-	-
ORDEN. DE MENORES	-	-	-	-	-	-	-	-	-	-
HIDALGOS	-	1	-	-	-	-	-	-	-	-
ABOGADOS	-	1	1	-	-	-	-	-	-	-
ESCRIBANOS	-	1	1	-	-	1	1	1	1	-
ESTUDIANTES	6	-	-	2	-	-	24	12	-	-
LABRADORES	69	80	334	52	39	107	128	75	122	47
JORNALEROS	12	90	19	19	1	32	38	55	48	15
COMERCIANTES	-	1	2	-	-	3	-	-	-	-
FABRICANTES	-	-	-	-	-	1	13	-	-	-
ARTESANOS	20	10	59	6	-	18	13	9	22	1
CRIADOS	10	16	23	7	-	31	27	17	3	-
EMPL. SUELDO REAL	-	5	-	-	-	-	-	-	-	-
FUERO MILITAR	-	-	-	-	-	-	-	-	1	-
DEP. INQUISICION	-	1	-	-	-	1	2	-	1	-
SINDICOS ORD. RELIG.	-	-	-	-	-	-	-	-	-	-
DEPEND. CRUZADA	1	1	-	-	-	1	1	1	1	-
DEMANDANTES	8	-	-	-	-	-	16	1	1	-
OTROS	-	-	-	-	-	-	-	-	-	-
MENORES/SIN PROF.ES.	332	789	1.094	258	65	558	482	512	548	261
TOTAL	459	1.002	1.546	346	105	762	749	688	756	325

PROFESIONES	AYELO DE MALFERIT 46	AYELO DE RUGAT 47	AYORA 48	BARCHETA 49	BELGIDA 50	BELLUS 51	BENAVITES 52	BENAGEBER 53	BENAGUACIL 54	BENEGIDA 55
CURAS	1	-	1	1	1	1	-	1	1	1
BENEFICIADOS	-	-	18	-	-	-	-	-	2	-
TENIENTES DE CURA	1	-	2	-	-	-	1	-	1	-
SACRISTANES	1	-	2	-	1	-	-	1	2	-
ACOLITOS	2	-	2	-	-	-	-	-	2	-
ORDEN. T. PATRIMONIO	-	-	1	-	-	-	-	1	-	-
ORDEN. DE MENORES	-	-	2	-	-	-	-	-	-	-
HIDALGOS	-	-	5	-	-	-	-	-	6	-
ABOGADOS	-	-	6	-	-	-	-	-	1	-
ESCRIBANOS	2	-	5	-	2	-	1	1	1	-
ESTUDIANTES	-	-	23	-	6	-	-	-	-	1
LABRADORES	82	19	273	22	195	32	22	37	342 0	19
JORNALEROS	260	18	452	12	50	18	19	28	99 0	12
COMERCIANTES	-	-	5	-	-	-	1	-	1	-
FABRICANTES	-	-	188	-	7	-	-	-	-	-
ARTESANOS	-	3	-	-	-	-	6	1	53	-
CRIADOS	-	-	-	6	-	2	12	2	19	-
EMPL. SUELDO REAL	-	-	1	-	-	-	-	-	-	-
FUERO MILITAR	-	-	1	-	-	-	-	1	-	-
DEP. INQUISICION	-	-	2	-	-	-	-	-	1	-
SINDICOS ORD. RELIG.	-	-	1	-	-	-	-	-	-	-
DEPEND. CRUZADA	-	-	-	-	-	-	-	-	1	-
DEMANDANTES	3	-	-	-	-	-	-	-	-	-
OTROS	-	-	-	-	-	-	-	-	-	-
MENORES/SIN PROF.ES.	1.364	138	2.897	109	730	127	379	192	2.549	98
TOTAL	1.716	178	3.887	150	992	180	441	265	3.081	131

PROFESIONES	BENIARJO 57	BENIATJAR 58	BENICALAP 59	BENICOLET 60	BENIPAIRO DE VALLD. 61	BENIPAIRO DE LES VAL 62	BENIPARAIG 63	BENIFAYO 64	BENIPLA 65	BENIGANIM 66
CURAS	1	1	1	-	1	-	-	1	-	1
BENEFICIADOS	-	-	-	-	-	-	-	-	-	10
TENIENTES DE CURA	-	-	-	1	-	1	1	-	-	1
SACRISTANES	-	-	-	-	1	-	-	1	-	2
ACOLITOS	-	-	-	-	2	-	-	-	-	2
ORDEN. T. PATRIMONIO	-	-	-	-	-	-	-	-	-	1
ORDEN. DE MENORES	-	-	-	-	-	-	-	-	-	-
HIDALGOS	-	-	-	-	-	-	-	-	-	3
ABOGADOS	2	-	-	-	-	-	-	-	-	5
ESCRIBANOS	1	-	1	-	-	-	-	1	-	5
ESTUDIANTES	5	4	-	-	-	-	3	-	-	96
LABRADORES	66	84	8	27	72	81	62	106	21	308
JORNALEROS	30	17	18	7	80	51	4	100	12	261
COMERCIANTES	-	-	-	-	-	2	-	-	-	3
FABRICANTES	-	-	-	-	-	-	-	-	-	-
ARTESANOS	18	15	-	2	8	18	2	5	7	118
CRIADOS	17	-	7	-	1	9	10	10	1	27
EMPL. SUELDO REAL	-	-	-	-	1	-	-	-	-	-
FUERO MILITAR	1	-	-	-	-	-	-	-	-	-
DEP. INQUISICION	-	-	-	-	-	-	-	-	-	1
SINDICOS ORD. RELIG.	-	-	-	-	-	-	-	-	-	1
DEPEND. CRUZADA	1	1	-	-	-	-	-	-	-	-
DEMANDANTES	12	-	-	-	-	-	-	-	-	20
OTROS	-	-	-	-	-	-	-	-	-	-
MENORES/SIN PROF.ES.	383	448	201	147	586	364	306	844	78	2.069
TOTAL	537	570	236	184	752	526	388	1.068	119	2.934

4. CLASIFICACION POR OCUPACIONES

PROFESIONES	BENIMAMET-BENIFERRI 67	BENIMODO 68	BENIMUSLEM 69	BENIOPA 70	BENIPA-RRELL 71	BENIPE-IXCAR 72	BENIRREDRA 73	BENISANO 74	BENISODA 75	BENISUERA 76
CURAS	1	1	-	1	-	-	1	1	-	1
BENEFICIADOS	-	-	-	-	-	-	-	-	-	-
TENIENTES DE CURA	-	-	-	-	-	-	-	-	1	1
SACRISTANES	1	1	-	1	-	-	-	1	-	-
ACOLITOS	2	-	-	-	-	-	-	-	-	-
ORDEN. T. PATRIMONIO	-	-	-	-	-	-	-	-	-	-
ORDEN. DE MENORES	-	-	-	-	-	-	-	-	-	-
HIDALGOS	-	1	-	-	-	-	-	-	-	-
ABOGADOS	-	-	-	-	-	-	-	-	-	-
ESCRIBANOS	1	1	-	-	-	-	-	-	-	-
ESTUDIANTES	5	-	-	1	-	-	-	-	-	7
LABRADORES	130	52	21	142	6	58	29	118	11	98
JORNALEROS	59	73	8	143	17	24	103	5	42	9
COMERCIANTES	-	-	-	-	-	-	-	-	10	-
FABRICANTES	-	-	-	-	-	-	-	-	-	-
ARTESANOS	22	6	-	5	-	6	15	6	12	-
CRIADOS	20	21	3	19	-	6	4	5	-	4
EMPL. SUELDO REAL	-	1	-	-	-	-	-	-	1	-
FUERO MILITAR	2	1	-	-	-	-	-	-	-	-
DEP. INQUISICION	2	-	-	-	-	-	-	-	-	-
SINDICOS ORD. RELIG.	-	-	-	-	-	-	-	-	-	-
DEPEND. CRUZADA	1	1	-	-	-	-	-	-	-	-
DEMANDANTES	-	6	-	30	-	2	13	-	-	2
OTROS	-	-	-	-	-	-	-	-	-	-
MENORES/SIN PROF.ES.	734	457	70	951	64	246	368	380	241	189
TOTAL	980	622	102	1.293	87	342	533	516	318	311

PROFESIONES	BERFULL 77	BETERA 78	BICORP 79	BOCAIRENTE 80	BOLBAITE 81	BONREPOS Y MIRAMBELL 82	BORBOTO 83	BUFALI 84	BUGARRA 85	BUROL 86
CURAS	-	1	1	1	1	1	-	1	-	1
BENEFICIADOS	-	-	-	15	-	-	-	-	-	1
TENIENTES DE CURA	-	-	-	1	-	-	1	-	1	-
SACRISTANES	-	1	1	1	1	-	1	-	-	2
ACOLITOS	-	-	-	2	-	2	2	-	-	2
ORDEN. T. PATRIMONIO	-	-	-	-	-	-	-	-	-	3
ORDEN. DE MENORES	-	-	-	2	-	-	-	-	-	-
HIDALGOS	-	-	-	-	-	-	-	-	-	-
ABOGADOS	-	1	-	4	-	-	-	-	-	1
ESCRIBANOS	-	1	-	3	-	-	1	-	-	2
ESTUDIANTES	-	-	-	79	-	-	3	-	-	1
LABRADORES	19	200	94	62	260	48	90	17	126	239
JORNALEROS	3	130	55	532	14	21	17	30	24	260
COMERCIANTES	-	-	-	18	-	1	-	-	-	3
FABRICANTES	-	-	-	227	-	-	-	-	-	20
ARTESANOS	-	16	-	68	2	-	6	3	-	56
CRIADOS	-	45	4	56	10	2	3	2	-	74
EMPL. SUELDO REAL	-	2	-	1	-	-	-	-	-	-
FUERO MILITAR	-	-	-	1	-	-	-	-	-	-
DEP. INQUISICION	-	-	-	5	-	-	-	-	-	-
SINDICOS ORD. RELIG.	-	-	-	2	-	-	-	-	-	-
DEPEND. CRUZADA	-	-	-	2	-	-	-	-	-	1
DEMANDANTES	-	-	-	12	2	-	-	1	-	2
OTROS	-	-	-	-	-	12*	-	-	-	-
MENORES/SIN PROF.ES.	28	1.191	456	2.885	251	335	398	193	444	1.002
TOTAL	50	1.588	611	3.979	541	422	522	247	595	1.670

* 1 Facultativo
1 Maestro
2 Tejedores
1 Albañil
1 Esquilador
6 Pobres

PROFESIONES	CALLES 88	CAMPORROBLES 89	CANALS 91	CARARROJA 92	CARCAGENTE 93	CARCER 94	CARLET 95	CARPESA 96	CARRICOLA 97	CASTELLON DE RUGAT 98
CURAS.....	-	-	1	-	1	1	1	1	1	1
BENEFICIADOS.....	-	-	5	-	9	-	1	-	-	-
TENIENTES DE CURA...	1	1	-	-	2	-	-	-	-	-
SACRISTANES.....	1	-	1	1	1	-	-	-	-	1
ACOLITOS.....	-	-	-	2	4	-	-	2	-	-
ORDEN. T. PATRIMONIO	-	2	-	-	1	-	-	-	-	-
ORDEN. DE MENORES...	-	1	1	-	1	-	-	-	-	-
HIDALGOS.....	-	-	-	-	14	-	-	-	-	-
ABOGADOS.....	-	-	1	1	9	-	1	-	-	1
ESCRIBANOS.....	-	-	2	2	6	-	3	3	-	-
ESTUDIANTES.....	-	-	15	-	30	1	19	2	2	-
LABRADORES.....	200	80	214	217	563	24	2.896	76	35	279
JORNALEROS.....	60	95	85	323	345	30	100	34	13	30
COMERCIANTES.....	-	-	3	3	6	-	6	-	-	-
FABRICANTES.....	4	-	42	1	19	-	1	8	-	-
ARTESANOS.....	8	-	14	36	221	2	88	2	2	21
CRIADOS.....	5	-	25	21	206	25	20	17	2	8
EMPL. SUELDO REAL...	-	-	3	3	2	-	1	-	-	-
FUERO MILITAR.....	-	-	-	1	6	-	1	-	-	-
DEP. INQUISICION....	-	-	3	1	4	-	-	-	-	-
SINDICOS ORD. RELIG.	-	-	-	-	2	-	-	-	-	-
DEPEND. CRUZADA.....	-	-	1	-	1	-	-	-	-	-
DEMANDANTES.....	-	-	1	-	2	-	-	-	-	-
OTROS.....	-	25*	-	276 *	-	-	-	-	-	-
MENORES/SIN PROF.ES.	748	744	1.351	1.674	3.447	141	22	505	139	509
TOTAL.....	1.027	948	1.768	2.562	4.902	224	3.160	650	194	850

* 13 Tejedores
5 Sastres
2 Herreros
1 Zapatero
1 Médico
1 Cirujano
2 Cardadores

* 1 Ecónomo
3 Factores
272 Pescadores

PROFESIONES	CASTELLONET 99	CASTIELFABIB 100	CATADAU 101	CAUDETE DE LAS FUENT. 102	CERDA 103	COFRENTES 104	CORBERA 105	CORTES DE PALLAS 107	COTES 108	CUART DE LES VALLS 109
CURAS.....	1	1	-	-	1	1	-	1	1	1
BENEFICIADOS.....	-	1	-	-	-	-	-	-	-	-
TENIENTES DE CURA...	-	-	1	1	-	-	-	-	-	-
SACRISTANES.....	-	1	2	1	1	1	-	-	-	-
ACOLITOS.....	-	2	-	-	-	-	-	-	-	-
ORDEN. T. PATRIMONIO	-	-	-	1	-	-	-	-	-	-
ORDEN. DE MENORES...	-	1	-	2	-	-	-	-	-	-
HIDALGOS.....	-	-	-	-	-	-	-	-	-	-
ABOGADOS.....	-	-	-	-	-	-	-	-	-	-
ESCRIBANOS.....	-	1	-	-	-	-	-	-	-	-
ESTUDIANTES.....	-	4	8	1	1	-	-	-	-	-
LABRADORES.....	13	138	210	26	112	112	31	20	6	62
JORNALEROS.....	16	35	61	57	17	117	30	87	8	40
COMERCIANTES.....	-	1	2	-	-	-	-	1	-	-
FABRICANTES.....	-	-	-	-	5	-	-	-	-	-
ARTESANOS.....	-	14	21	-	-	19	3	1	-	8
CRIADOS.....	1	4	16	11	-	-	11	6	6	18
EMPL. SUELDO REAL...	-	-	-	1	-	-	5	-	-	-
FUERO MILITAR.....	-	-	4	-	-	-	-	-	-	1
DEP. INQUISICION....	-	-	1	-	-	-	-	-	-	-
SINDICOS ORD. RELIG.	-	-	-	-	-	-	-	-	-	-
DEPEND. CRUZADA.....	-	-	-	-	-	-	-	-	-	-
DEMANDANTES.....	1	-	-	-	-	-	-	-	-	-
OTROS.....	-	-	-	-	-	-	-	-	-	-
MENORES/SIN PROF.ES.	120	665	836	521	142	922	247	317	96	417
TOTAL.....	152	868	1.162	622	279	1.172	327	433	117	547

4. CLASIFICACION POR OCUPACIONES

PROFESIONES	CUART DE POBLET 110	CUARTELL 111	CUATRE-TONDA 112	CULLERA 113	CHELVA 114	CHELLA 115	CHESTE 116	CHIRIVELLA 117	CHIVA 118	CHULILLA 119
CURAS	1	1	-	17	1	1	1	1	1	1
BENEFICIADOS	-	-	2	2	13	-	-	-	1	-
TENIENTES DE CURA	1	-	1	1	-	-	2	-	-	1
SACRISTANES	1	-	1	2	1	1	-	2	-	1
ACOLITOS	2	-	-	-	2	-	-	2	-	-
ORDEN. T. PATRIMONIO	-	-	-	2	4	-	-	-	-	1
ORDEN. DE MENORES	-	-	-	-	-	-	-	-	-	1
HIDALGOS	1	-	-	-	-	-	-	-	-	-
ABOGADOS	1	-	1	7	5	-	-	-	1	-
ESCRIBANOS	-	1	1	5	5	-	2	-	1	2
ESTUDIANTES	8	-	13	20	6	-	15	4	-	3
LABRADORES	277	35	138	212	513	87	193	340	827	200
JORNALEROS	110	31	57	568	309	8	456	61	137	49
COMERCIANTES	1	-	-	16	5	-	-	-	10	-
FABRICANTES	1	-	-	-	38	-	-	-	-	-
ARTESANOS	38	9	11	91	20	10	43	7	84	24
CRIADOS	28	26	8	37	61	15	60	-	44	58
EMPL. SUELDO REAL	-	-	-	12	-	-	-	-	2	-
FUERO MILITAR	1	-	-	15	-	-	-	-	-	-
DEP. INQUISICION	2	-	-	5	-	1	-	-	1	-
SINDICOS ORD. RELIG.	-	-	-	-	1	-	-	-	-	-
DEPEND. CRUZADA	2	-	-	1	1	-	-	-	-	-
DEMANDANTES	-	-	2	2	2	-	-	-	-	-
OTROS	-	-	-	-	-	-	-	-	-	-
MENORES/SIN PROF.ES.	899	467	1.000	3.626	2.904	408	2.022	644	1.824	410
TOTAL	1.374	570	1.235	4.641	3.891	531	2.794	1.061	2.933	751

PROFESIONES	DAIMUZ 120	DOMENO 121	DOS AGUAS 122	ENGUERA 123	ENOVA 124	ESTIVELLA 125	ESTUBENY 126	FALDETA 127	FAURA 128	FAVARETA 129
CURAS	-	1	-	1	1	1	1	-	1	1
BENEFICIADOS	-	-	-	4	-	-	-	-	-	-
TENIENTES DE CURA	1	2	1	1	-	-	-	-	-	-
SACRISTANES	-	1	-	1	1	-	-	-	-	-
ACOLITOS	-	-	-	2	-	-	-	-	-	-
ORDEN. T. PATRIMONIO	-	-	-	-	-	-	-	-	-	-
ORDEN. DE MENORES	-	-	-	-	-	-	-	-	-	-
HIDALGOS	-	-	-	6	-	-	-	-	-	-
ABOGADOS	-	-	-	4	-	-	-	-	1	-
ESCRIBANOS	-	1	-	2	-	-	-	1	2	-
ESTUDIANTES	-	-	1	18	-	-	-	-	-	-
LABRADORES	60	291	39	180	72	130	11	76	72	11
JORNALEROS	4	30	60	136	14	22	12	14	92	44
COMERCIANTES	-	-	-	5	-	-	-	-	-	-
FABRICANTES	-	-	-	807	-	-	-	-	1	-
ARTESANOS	-	-	3	53	-	9	-	-	17	1
CRIADOS	1	6	-	84	12	12	1	6	47	5
EMPL. SUELDO REAL	-	-	-	1	-	-	-	-	2	1
FUERO MILITAR	-	-	-	1	-	-	-	-	2	-
DEP. INQUISICION	-	-	-	5	-	-	-	-	-	-
SINDICOS ORD. RELIG.	-	-	-	-	-	1	-	-	-	-
DEPEND. CRUZADA	-	-	-	1	-	-	-	-	-	-
DEMANDANTES	-	1	-	3	-	1	-	-	-	-
OTROS	-	7*	-	-	-	-	-	-	-	-
MENORES/SIN PROF.ES.	221	584	408	2.594	131	716	88	151	597	67
TOTAL	287	924	512	3.909	231	892	113	248	834	130

* 3 Tejedores
2 Herreros
1 Molinero
1 Cirujano

PROFESIONES	PONT D'EN CARROS, LA 130	POYOS 132	PUENTE LA HIGUERA 134	PUENTERROBLES 135	GABARDA 136	GANDIA 137	GENOVES 139	GESTALGAR 140	GILET 141	GODELLA 142
CURAS.....	1	1	2	-	1	1	1	1	1	1
BENEFICIADOS.....	-	-	2	-	-	35	1	1	-	-
TENIENTES DE CURA...	-	-	1	1	-	3	-	-	1	-
SACRISTANES.....	1	1	1	1	-	1	-	-	-	1
ACOLITOS.....	-	2	2	-	-	2	-	1	-	2
ORDEN. T. PATRIMONIO	-	-	-	1	-	-	-	-	-	-
ORDEN. DE MENORES...	-	-	1	-	-	-	-	-	-	-
HIDALGOS.....	4	-	-	-	-	11	-	-	-	-
ABOGADOS.....	1	-	-	-	-	14	-	-	-	-
ESCRIBANOS.....	2	-	1	-	-	15	-	1	-	1
ESTUDIANTES.....	33	45	8	-	-	33	13	-	-	3
LABRADORES.....	61	118	138	44	14	210	121	125	187	83
JORNALEROS.....	111	42	182	33	13	144	23	59	8	38
COMERCIANTES.....	-	-	5	-	-	18	-	1	-	35
FABRICANTES.....	15	-	-	-	-	5	-	3	-	4
ARTESANOS.....	11	9	28	-	1	367	-	2	-	9
CRIADOS.....	8	15	5	6	2	268	9	24	-	7
EMPL. SUELDO REAL...	1	-	1	-	-	23	-	-	-	-
FUERO MILITAR.....	1	-	3	-	-	9	-	1	-	-
DEP. INQUISICION....	-	-	2	-	-	4	-	-	-	-
SINDICOS ORD. RELIG.	-	-	-	-	-	2	-	-	-	-
DEPEND. CRUZADA.....	1	-	1	-	-	1	-	-	-	-
DEMANDANTES.....	-	-	12	-	-	94	-	-	-	-
OTROS.....	-	8*	-	-	-	-	-	-	-	1*
MENORES/SIN PROF.ES.	769	506	1.419	277	70	4.413	503	709	256	678
TOTAL.....	1.020	948	1.814	363	101	5.673	671	928	453	863

* 1 Organista
1 Maestro letras
1 Maestra costura
4 Facultativos
1 "Ciudadano"

1 Facultativo.

PROFESIONES	GODELLETA 143	GRANJA DE LA COSTERA 144	GUADASEQUIES 146	GUADASUAR 147	GUARDAMAR 148	JALANCE 149	JARACO 150	JARAPUEL 151	JATIVA 152	JERESA 153
CURAS.....	1	-	-	1	-	1	-	1	2	1
BENEFICIADOS.....	-	-	1	2	-	-	-	-	51	-
TENIENTES DE CURA...	1	-	1	1	-	-	1	-	3	-
SACRISTANES.....	-	-	-	1	-	1	-	1	5	-
ACOLITOS.....	-	-	-	-	-	-	-	-	3	-
ORDEN. T. PATRIMONIO	-	-	-	-	-	-	-	-	1	-
ORDEN. DE MENORES...	-	-	-	-	-	-	-	-	2	-
HIDALGOS.....	-	-	-	-	-	-	-	-	48	-
ABOGADOS.....	-	-	-	1	-	-	-	-	18	-
ESCRIBANOS.....	-	-	-	3	-	-	-	1	13	-
ESTUDIANTES.....	-	-	-	14	-	-	-	-	46	-
LABRADORES.....	156	96	121	300	22	126	80	96	617	100
JORNALEROS.....	42	17	3	28	3	105	19	130	555	28
COMERCIANTES.....	-	-	-	1	-	-	-	-	98	-
FABRICANTES.....	1	-	-	-	-	-	-	-	1	-
ARTESANOS.....	1	1	2	-	-	16	2	41	763	8
CRIADOS.....	3	5	6	-	2	-	8	-	917	14
EMPL. SUELDO REAL...	-	-	-	-	-	-	1	-	12	1
FUERO MILITAR.....	-	-	-	-	-	-	-	-	712	-
DEP. INQUISICION....	-	-	-	-	-	-	-	1	13	-
SINDICOS ORD. RELIG.	-	-	-	-	-	-	-	-	2	-
DEPEND. CRUZADA.....	-	-	-	-	-	-	-	-	1	-
DEMANDANTES.....	-	-	-	-	-	-	-	-	3	-
OTROS.....	-	-	-	-	-	-	-	-	-	-
MENORES/SIN PROF.ES.	505	277	118	711	120	936	309	1.449	8.207	478
TOTAL.....	710	396	252	1.063	147	1.185	420	1.720	12.093	630

4. CLASIFICACION POR OCUPACIONES

PROFESIONES	LABAT 154	LIRIA 155	LORIGUILLA 156	LUCHENTE 157	LUGAR NVº PENOLLET 159	EMPERADOR 160	LUGAR NVº DE S.JER. 161	LLANERA DE RANES 162	LLAURI 163	LLOMBAY 164
CURAS	-	1	-	-	1	-	-	1	1	1
BENEFICIADOS	-	12	-	-	-	-	-	-	-	-
TENIENTES DE CURA	-	1	1	1	-	-	-	-	-	1
SACRISTANES	-	1	-	1	-	-	-	1	-	-
ACOLITOS	-	2	-	2	-	-	-	-	-	-
ORDEN. T. PATRIMONIO	-	1	-	-	-	-	-	-	-	-
ORDEN. DE MENORES	-	1	-	-	-	-	-	-	-	-
HIDALGOS	-	2	-	1	-	-	-	-	-	-
ABOGADOS	-	2	-	-	-	-	-	-	-	1
ESCRIBANOS	-	5	1	-	-	1	-	-	-	4
ESTUDIANTES	-	44	-	26	6	-	-	4	-	-
LABRADORES	20	668	71	94	12	8	24	62	19	195
JORNALEROS	8	656	7	54	9	11	4	17	47	35
COMERCIANTES	-	38	-	-	-	1	-	3	-	2
FABRICANTES	-	3	-	-	-	1	-	2	-	-
ARTESANOS	-	239	-	12	-	3	4	5	4	21
CRIADOS	3	-	4	-	-	-	1	16	19	17
EMPL. SUELDO REAL	-	3	-	-	-	-	-	-	1	-
FUERO MILITAR	-	4	-	-	-	-	-	-	-	3
DEP. INQUISICION	-	2	-	1	-	-	-	-	1	-
SINDICOS ORD. RELIG.	-	1	-	-	-	-	-	-	-	-
DEPEND. CRUZADA	-	1	-	1	-	-	-	-	-	-
DEMANDANTES	-	1	-	3	-	-	-	3	-	-
OTROS	-	30*	4*	-	-	-	-	-	-	-
MENORES/SIN PROF.ES.	28	5.241	294	766	70	74	96	547	192	529
TOTAL	59	6.959	382	962	98	99	129	661	284	809

* 6 Médicos
13 Cirujanos
3 Boticarios
1 Alguacil
3 Ministros
2 Cortantes
2 Sepultureros

* 1 Tendero
3 Albañiles

PROFESIONES	LLOSA DE RANES 165	MACASTRE 166	MANISES 167	MANUEL 168	MARINES 169	MASALAVES 170	MASALPASAR 171	MASAMA-GRELL 172	MASANASA 173	MELIANA 175
CURAS	1	1	1	1	1	-	-	1	1	1
BENEFICIADOS	-	-	-	-	-	-	-	-	-	-
TENIENTES DE CURA	-	-	1	-	-	1	1	-	-	-
SACRISTANES	1	-	1	1	-	-	-	1	1	2
ACOLITOS	-	-	2	-	-	-	2	-	2	3
ORDEN. T. PATRIMONIO	-	-	-	1	-	-	-	-	-	1
ORDEN. DE MENORES	-	-	-	-	-	-	-	-	-	-
HIDALGOS	-	-	-	-	-	-	-	-	-	-
ABOGADOS	-	-	-	-	-	-	-	-	-	-
ESCRIBANOS	-	-	-	-	-	1	-	1	1	-
ESTUDIANTES	3	-	-	-	-	1	-	-	-	9
LABRADORES	106	90	71	77	24	20	12	90	202	176
JORNALEROS	85	59	76	12	6	19	80	107	89	24
COMERCIANTES	-	2	1	-	-	-	-	-	1	-
FABRICANTES	27	1	48	-	-	-	-	-	-	-
ARTESANOS	18	6	3	-	-	8	5	24	16	13
CRIADOS	19	8	20	10	2	4	2	28	12	9
EMPL. SUELDO REAL	1	-	-	4	-	2	-	1	-	-
FUERO MILITAR	2	-	-	-	-	-	-	-	-	-
DEP. INQUISICION	1	-	-	-	-	-	-	-	-	-
SINDICOS ORD. RELI	-	-	-	-	-	-	-	-	-	-
DEPEND. CRUZADA	1	-	1	-	-	-	-	1	-	-
DEMANDANTES	2	-	-	-	-	-	-	2	-	-
OTROS	-	-	-	-	-	-	-	-	-	5*
MENORES/SIN PROF.ES.	705	493	841	132	91	158	362	753	929	919
TOTAL	972	660	1.066	238	124	214	464	1.009	1.254	1.162

* 2 Músicos
2 Cirujanos.
1 Boticario.

4. CLASIFICACION POR OCUPACIONES

PROFESIONES	MILLARES 176	MIRAMAR 177	MISLATA 179	MOGENTE 180	MONCADA 181	MONSERRAT 182	MONTA-BERNER 183	MONTESA 184	MONTI-CHELVO 185	MONTORTAL 186
CURAS.....	1	1	1	1	1	1	1	1	1	1
BENEFICIADOS.....	1	-	1	5	2	-	1	3	-	-
TENIENTES DE CURA...	-	-	-	1	1	-	-	-	-	-
SACRISTANES.....	-	-	1	1	1	-	1	-	-	-
ACOLITOS.....	-	-	2	2	2	-	-	-	-	-
ORDEN. T. PATRIMONIO	-	-	-	-	-	-	-	-	-	-
ORDEN. DE MENORES...	-	-	-	-	-	-	-	-	-	-
HIDALGOS.....	-	-	-	2	1	-	-	-	-	-
ABOGADOS.....	-	-	-	2	-	-	-	-	-	-
ESCRIBANOS.....	-	-	-	3	2	-	1	1	1	-
ESTUDIANTES.....	-	-	4	9	9	-	1	1	3	-
LABRADORES.....	107	62	95	181	240	50	78	131	53	15
JORNALEROS.....	43	8	101	257	76	120	74	46	40	4
COMERCIANTES.....	-	-	2	11	-	-	-	-	-	-
FABRICANTES.....	-	-	6	22	130	-	-	-	-	-
ARTESANOS.....	2	-	34	46	30	5	10	5	8	-
CRIADOS.....	-	12	13	51	39	-	12	9	9	-
EMPL. SUELDO REAL...	-	-	2	1	-	1	-	-	-	-
FUERO MILITAR.....	-	-	-	-	-	1	-	1	-	-
DEP. INQUISICION....	-	-	-	4	-	-	-	2	-	-
SINDICOS ORD. RELIG.	-	-	-	1	-	-	-	-	-	-
DEPEND. CRUZADA.....	-	-	-	1	-	-	1	1	-	-
DEMANDANTES.....	1	-	-	2	-	-	3	-	-	-
OTROS.....	-	-	-	-	-	-	-	-	-	-
MENORES/SIN PROF.ES.	498	358	807	1.829	1.723	466	552	607	393	79
TOTAL.....	653	441	1.069	2.432	2.257	644	735	808	508	99

PROFESIONES	MONTROY 187	MUSEROS 188	NAQUERA 189	NAVARRES 190	NOVELE 191	OLIVA 192	OLOCAU 193	OLLERIA 194	ONTENIENTE 195	OTOS 196
CURAS.....	-	-	-	1	1	2	1	1	2	1
BENEFICIADOS.....	-	-	-	-	-	11	-	6	35	-
TENIENTES DE CURA...	1	1	1	1	-	1	-	-	3	-
SACRISTANES.....	-	1	1	1	-	2	-	1	3	-
ACOLITOS.....	-	2	2	-	-	2	-	2	2	-
ORDEN. T. PATRIMONIO	-	-	-	-	-	-	-	1	1	-
ORDEN. DE MENORES...	-	-	1	-	-	-	-	1	4	-
HIDALGOS.....	-	-	-	-	-	6	-	1	30	-
ABOGADOS.....	-	-	-	-	-	9	-	7	7	1
ESCRIBANOS.....	1	1	-	1	-	6	-	4	5	-
ESTUDIANTES.....	-	-	2	-	-	43	-	20	36	6
LABRADORES.....	68	170	95	327	27	926	54	240	331	215
JORNALEROS.....	55	21	2	50	16	823	6	380	801	12
COMERCIANTES.....	-	-	-	-	-	2	-	37	11	-
FABRICANTES.....	-	-	-	-	-	-	-	6	38	-
ARTESANOS.....	10	-	-	21	8	171	-	206	319	6
CRIADOS.....	12	6	3	12	5	-	7	31	229	-
EMPL. SUELDO REAL...	-	-	-	-	1	5	-	2	9	-
FUERO MILITAR.....	-	-	-	-	-	3	-	-	9	-
DEP. INQUISICION....	-	-	-	-	-	3	-	6	5	-
SINDICOS ORD. RELIG.	-	-	-	-	-	1	-	1	3	-
DEPEND. CRUZADA.....	-	-	-	1	-	1	-	1	1	-
DEMANDANTES.....	-	-	-	2	-	1	-	3	-	-
OTROS.....	-	-	-	-	-	-	-	-	-	-
MENORES/SIN PROF.ES.	539	438	322	892	187	2.930	129	2.100	5.846	253
TOTAL.....	686	640	429	1.309	245	4.948	197	3.057	7.730	494

PROFESIONES	PALMA DE GANDIA 198	PALMERA 199	PALOMAR 200	PATERNA 201	PEDRALBA 202	PETRES 203	PICANA 204	PICASENT 205	PILES 206	POBLA DEL DUC 208
CURAS.....	2	-	1	1	1	1	1	1	1	1
BENEFICIADOS.....	-	-	-	2	1	-	-	-	-	1
TENIENTES DE CURA...	-	-	-	-	-	-	-	-	-	-
SACRISTANES.....	-	-	-	1	1	-	2	-	-	1
ACOLITOS.....	-	-	-	2	1	-	2	-	-	-
ORDEN. T. PATRIMONIO	-	1	-	-	-	-	-	-	-	-
ORDEN. DE MENORES...	-	-	-	-	-	-	-	-	1	-
HIDALGOS.....	-	-	-	-	-	-	2	-	-	4
ABOGADOS.....	-	-	-	-	1	1	-	-	-	-
ESCRIBANOS.....	1	-	2	-	1	-	-	1	1	3
ESTUDIANTES.....	5	-	2	-	-	1	1	-	2	59
LABRADORES.....	116	25	107	196	105	24	43	96	130	173
JORNALEROS.....	45	9	40	114	105	79	49	298	86	116
COMERCIANTES.....	-	-	-	2	-	-	1	1	-	-
FABRICANTES.....	-	-	-	3	3	4	-	-	-	-
ARTESANOS.....	21	-	7	24	16	2	10	22	12	26
CRIADOS.....	26	2	2	40	18	8	3	3	15	28
EMPL. SUELDO REAL...	-	-	-	-	-	-	-	-	2	-
FUERO MILITAR.....	-	-	-	-	1	-	-	-	30	-
DEP. INQUISICION....	-	-	-	1	-	-	-	1	-	2
SINDICOS ORD. RELIG.	-	-	1	-	-	-	-	-	-	-
DEPEND. CRUZADA.....	-	-	1	1	-	1	-	-	-	1
DEMANDANTES.....	7	-	1	-	-	2	-	-	-	-
OTROS.....	-	-	-	-	-	-	-	-	-	-
MENORES/SIN PROF.ES.	666	212	419	697	762	480	453	1.176	609	1.069
TOTAL.....	889	249	583	1.084	1.016	603	567	1.599	889	1.484

PROFESIONES	POTRIES 210	PUCHOL 211	PUEBLA DE FARNALS 212	PUEBLA DE SAN MIGUEL 213	PUEBLA DE VALLBONA 214	PUEBLA LARGA 215	PUIG 216	PUZOL 217	QUESA 218	RAPELBUROL 219
CURAS.....	1	1	-	1	1	1	-	1	1	-
BENEFICIADOS.....	-	-	-	1	2	-	-	6	-	-
TENIENTES DE CURA...	-	-	1	-	-	-	1	1	1	1
SACRISTANES.....	1	-	1	1	1	1	1	1	-	1
ACOLITOS.....	-	-	-	2	2	-	-	2	-	-
ORDEN. T. PATRIMONIO	-	-	-	-	-	-	-	1	-	-
ORDEN. DE MENORES...	-	-	-	-	-	-	-	1	-	-
HIDALGOS.....	-	-	2	-	-	-	-	-	-	-
ABOGADOS.....	-	-	-	-	-	-	-	-	-	-
ESCRIBANOS.....	-	-	-	-	2	1	2	3	-	-
ESTUDIANTES.....	-	-	-	-	5	-	-	15	-	-
LABRADORES.....	74	6	76	80	156	35	214	300	50	37
JORNALEROS.....	67	6	50	20	136	69	80	179	25	146
COMERCIANTES.....	-	-	-	-	-	-	-	-	-	-
FABRICANTES.....	2	-	4	-	-	-	3	-	-	10
ARTESANOS.....	21	-	-	9	8	7	-	20	1	2
CRIADOS.....	14	3	8	-	40	16	-	22	-	7
EMPL. SUELDO REAL...	-	-	1	-	-	-	-	1	-	1
FUERO MILITAR.....	-	-	-	-	-	-	1	2	-	-
DEP. INQUISICION....	-	-	1	-	1	-	-	2	-	-
SINDICOS ORD. RELIG.	-	-	-	-	-	-	-	1	-	-
DEPEND. CRUZADA.....	-	-	-	-	-	-	-	1	-	-
DEMANDANTES.....	-	-	-	-	-	-	-	1	1	-
OTROS.....	-	-	-	-	-	-	-	-	-	-
MENORES/SIN PROF.ES.	356	29	485	203	970	297	1.158	1.773	286	711
TOTAL.....	536	45	629	317	1.324	427	1.460	2.333	365	916

4. CLASIFICACION POR OCUPACIONES

PROFESIONES	RAPELCOOPER 220	RAPEL-GUARAF 221	RAPOL DE SALEM 222	REAL DE GANDIA 223	REAL DE MONTROY 224	REQUENA 225	RIBARROJA DEL TURIA 226	RIOLA 227	ROCAPORT 228	ROTGLA Y CORBERA 229
CURAS	1	1	1	1	1	3	1	3	-	1
BENEFICIADOS	-	-	-	-	-	-	-	1	-	-
TENIENTES DE CURA	-	-	-	-	-	3	-	1	-	-
SACRISTANES	-	-	-	1	-	3	1	3	-	-
ACOLITOS	-	-	-	-	-	6	2	4	-	-
ORDEN. T. PATRIMONIO	-	-	-	-	-	17	-	-	-	-
ORDEN. DE MENORES	-	-	-	-	-	30	-	-	-	-
HIDALGOS	-	-	-	-	-	70	-	3	-	-
ABOGADOS	-	-	-	-	-	6	-	-	-	-
ESCRIBANOS	-	-	-	-	1	5	1	3	-	1
ESTUDIANTES	1	-	-	2	-	42	-	2	-	-
LABRADORES	85	56	87	110	70	514	105	93	42	40
JORNALEROS	28	12	33	84	44	817	82	343	4	19
COMERCIANTES	-	-	-	-	-	43	-	1	-	-
FABRICANTES	-	-	-	-	-	38	-	-	14	-
ARTESANOS	12	-	9	10	13	928	6	-	1	9
CRIADOS	4	6	3	17	16	371	36	100	8	3
EMPL. SUELDO REAL	-	-	-	-	-	10	-	4	-	-
FUERO MILITAR	-	-	-	-	-	40	-	1	-	-
DEP. INQUISICION	-	-	-	-	-	4	-	1	-	-
SINDICOS ORD. RELIG.	-	-	-	-	-	1	-	-	-	-
DEPEND. CRUZADA	-	-	-	1	-	4	-	4	-	-
DEMANDANTES	-	-	-	5	-	1	4	8	-	-
OTROS	-	-	-	-	-	-	-	-	-	-
MENORES/SIN PROF.ES.	431	94	491	401	562	5.632	691	1.664	232	271
TOTAL	562	169	624	632	707	8.588	929	2.239	301	344

PROFESIONES	ROTOVA 230	RUBAU 231	RUGAT 232	SAGUNTO 233	SALEM 234	SAN JUAN DE ENOVA 235	SANTA COLOMA 236	SANZ 237	SELLENT 239	SEMPERE 240
CURAS	1	-	-	1	1	1	-	-	-	1
BENEFICIADOS	-	-	-	12	-	-	-	-	-	-
TENIENTES DE CURA	-	-	-	2	-	-	-	-	-	-
SACRISTANES	-	-	-	3	-	1	-	-	-	-
ACOLITOS	-	-	-	2	-	-	-	-	-	-
ORDEN. T. PATRIMONIO	1	-	-	-	-	1	-	-	-	1
ORDEN. DE MENORES	-	-	-	-	-	-	-	-	-	-
HIDALGOS	-	-	-	6	-	-	-	-	-	-
ABOGADOS	-	-	-	5	-	-	-	-	-	-
ESCRIBANOS	-	-	-	5	-	-	-	-	-	-
ESTUDIANTES	-	-	-	25	-	-	-	-	-	-
LABRADORES	26	6	58	344	96	36	14	64	10	80
JORNALEROS	33	17	2	828	120	12	28	7	12	-
COMERCIANTES	-	-	-	47	-	-	1	-	-	-
FABRICANTES	-	1	-	59	-	-	7	-	-	-
ARTESANOS	6	-	1	166	-	-	-	-	2	-
CRIADOS	9	1	-	238	-	7	-	6	2	2
EMPL. SUELDO REAL	-	-	-	16	-	-	-	-	-	-
FUERO MILITAR	-	-	-	10	-	-	-	-	-	-
DEP. INQUISICION	-	-	-	6	-	-	-	-	-	-
SINDICOS ORD. RELIG.	-	-	-	1	-	-	-	-	-	-
DEPEND. CRUZADA	-	-	-	1	-	-	-	-	-	-
DEMANDANTES	5	-	-	4	-	-	-	-	-	-
OTROS	-	-	-	-	-	-	-	-	-	-
MENORES/SIN PROF.ES.	353	58	122	3.872	285	72	98	93	80	69
TOTAL	434	83	183	5.653	502	130	148	170	106	153

4. CLASIFICACION POR OCUPACIONES

PROFESIONES	SERERA 241	SERRA 242	SIETE AGUAS 243	SILLA 244	SIMAT DE VALDIGNA 245	SINARCAS 246	SOLLANA 247	SORIO 248	SOT DE CHERA 249	SUECA 250
CURAS	1	1	1	1	1	1	1	-	1	1
BENEFICIADOS	-	-	-	-	-	1	1	-	3	5
TENIENTES DE CURA	-	-	-	1	-	-	1	-	-	1
SACRISTANES	1	-	-	1	1	1	1	-	-	1
ACOLITOS	-	-	-	-	2	-	-	-	-	2
ORDEN. T. PATRIMONIO	-	-	-	-	-	-	-	-	-	-
ORDEN. DE MENORES	-	-	-	-	-	-	-	-	-	-
HIDALGOS	-	-	1	-	-	-	-	-	-	-
ABOGADOS	-	-	-	-	1	-	-	-	-	6
ESCRIBANOS	-	1	-	1	-	1	1	-	-	5
ESTUDIANTES	-	-	-	-	-	-	-	-	-	14
LABRADORES	34	245	113	185	114	73	46	10	61	406
JORNALEROS	13	-	73	144	158	-	76	2	55	500
COMERCIANTES	-	-	-	-	-	-	-	-	-	39
FABRICANTES	-	-	-	-	-	-	-	-	-	-
ARTESANOS	3	-	21	10	24	10	5	-	1	80
CRIADOS	7	-	9	27	33	25	47	-	18	208
EMPL. SUELDO REAL	-	-	-	-	1	-	-	1	-	3
FUERO MILITAR	-	-	-	-	-	-	-	-	-	-
DEP. INQUISICION	-	-	-	3	-	-	-	-	-	6
SINDICOS ORD. RELIG.	-	-	-	-	-	-	-	-	-	1
DEPEND. CRUZADA	-	-	-	1	-	-	-	-	-	1
DEMANDANTES	-	-	-	-	-	-	-	-	-	-
OTROS	-	2*	5*	-	-	-	-	-	-	-
MENORES/SIN PROF.ES.	118	366	602	1.220	1.002	397	403	46	444	3.548
TOTAL	177	615	825	1.602	1.337	509	582	59	583	4.827

* 1 Capellán
1 Médico

* 1 Médico
3 Cirujanos
1 Albeitar

PROFESIONES	SUMACARCEL 251	TABERNES DE VALLDIG 253	TERESA DE COFRENTES 254	TERRATEIG 255	TITAGUAS 256	TORRE BAJA 257	TORRE CERDA 258	TORRE LLORIS 259	TORREALTA 260	TORRELLA 261
CURAS	1	1	1	1	1	1	1	1	-	-
BENEFICIADOS	1	-	-	-	2	-	-	-	-	-
TENIENTES DE CURA	-	-	-	-	-	-	-	-	1	-
SACRISTANES	1	1	1	1	1	1	1	-	1	-
ACOLITOS	2	2	-	-	2	2	-	-	-	-
ORDEN. T. PATRIMONIO	1	-	-	-	1	-	-	-	-	-
ORDEN. DE MENORES	-	-	-	-	-	-	-	-	-	-
HIDALGOS	-	2	-	-	-	1	-	-	-	-
ABOGADOS	1	-	-	-	-	-	-	-	-	-
ESCRIBANOS	-	3	-	-	1	-	-	-	-	-
ESTUDIANTES	2	40	-	-	-	-	-	-	-	2
LABRADORES	151	215	182	35	98	31	88	10	15	53
JORNALEROS	5	542	237	6	45	13	11	8	-	11
COMERCIANTES	-	5	-	-	-	4	-	-	-	-
FABRICANTES	-	-	-	-	-	-	-	1	-	-
ARTESANOS	7	40	31	-	28	4	-	1	-	6
CRIADOS	-	54	24	3	21	3	-	4	-	3
EMPL. SUELDO REAL	-	1	-	-	2	-	-	-	-	-
FUERO MILITAR	-	2	-	-	1	-	-	-	-	-
DEP. INQUISICION	-	-	-	-	-	-	-	-	-	-
SINDICOS ORD. RELIG.	-	-	-	-	-	-	-	-	-	-
DEPEND. CRUZADA	-	1	-	-	1	-	-	-	-	-
DEMANDANTES	-	30	-	-	10	-	-	-	-	-
OTROS	-	-	-	-	-	-	-	-	-	-
MENORES/SIN PROF.ES.	481	2.705	1.238	176	585	179	105	56	58	176
TOTAL	653	3.644	1.714	222	799	239	206	81	75	251

PROFESIONES	TORRENT 262	TORRENTE DE PENOLLE 263	TORRES-TORRES 264	TORRETA 265	TOSALNOU 266	TOUS 267	TUEJAR 268	TURIS 269	UTIEL 270	VALENCIA 271
CURAS.....	1	-	1	-	1	1	1	1	1	21
BENEFICIADOS.....	3	-	-	-	-	-	2	-	13	491
TENIENTES DE CURA...	1	-	-	-	-	-	-	1	2	28
SACRISTANES.....	1	-	-	-	-	-	1	-	1	51
ACOLITOS.....	2	-	-	-	-	-	-	-	2	68
ORDEN. T. PATRIMONIO	-	-	-	-	-	-	1	-	5	20
ORDEN. DE MENORES...	-	-	-	-	-	-	-	-	15	23
HIDALGOS.....	-	-	-	-	-	-	-	-	8	362
ABOGADOS.....	1	-	-	-	-	-	1	-	7	270
ESCRIBANOS.....	3	-	1	-	-	-	-	2	4	169
ESTUDIANTES.....	9	-	-	-	-	-	2	-	20	1.780
LABRADORES.....	244	10	82	26	28	84	120	172	350	5.526
JORNALEROS.....	497	12	36	10	4	40	280	112	600	11.075
COMERCIANTES.....	3	-	-	-	-	-	1	5	14	736
FABRICANTES.....	8	-	-	-	-	-	-	6	6	2.533
ARTESANOS.....	86	1	3	-	-	80	40	28	400	4.380
CRIADOS.....	26	2	4	6	2	37	18	30	3	5.449
EMPL. SUELDO REAL...	7	-	-	-	-	-	-	-	3	471
FUERO MILITAR.....	7	-	-	-	-	-	-	-	23	805
DEP. INQUISICION....	2	-	-	-	-	-	1	-	3	28
SINDICOS ORD. RELIG.	-	-	-	-	-	-	-	-	1	10
DEPEND. CRUZADA.....	1	-	-	-	-	-	-	2	1	3
DEMANDANTES.....	-	1	2	-	-	8	-	-	1	211
OTROS.....	-	-	-	-	-	-	-	-	2*	-
MENORES/SIN PROF.ES.	3.378	156	542	34	28	925	882	1.620	2.958	66.147
TOTAL.....	4.280	182	671	76	63	1.175	1.350	1.979	4.443	100.657

* 2 Contadores

PROFESIONES	VALLADA 272	VALLANCA 273	VALLES 274	VENTA DEL MORO 275	VILLANUEVA DE CASTELL 276	VILLALONGA 277	VILLAMARCHANTE 278	VILLAR DEL ARZOBISPO 279	VILLARGORDO DEL CAB 280	VINALESA 281
CURAS.....	1	1	1	-	-	1	1	1	-	1
BENEFICIADOS.....	2	2	-	-	4	-	1	2	2	-
TENIENTES DE CURA...	1	1	-	1	1	-	-	-	1	-
SACRISTANES.....	1	1	-	1	1	1	1	1	1	-
ACOLITOS.....	-	-	-	-	2	-	-	2	-	-
ORDEN. T. PATRIMONIO	-	1	-	2	1	-	-	-	1	-
ORDEN. DE MENORES...	-	-	-	1	-	-	-	1	1	-
HIDALGOS.....	1	-	-	-	-	-	-	-	-	-
ABOGADOS.....	1	-	-	-	4	1	1	1	-	-
ESCRIBANOS.....	2	2	-	-	4	1	1	2	1	1
ESTUDIANTES.....	13	-	-	1	-	-	-	5	-	4
LABRADORES.....	127	195	49	91	436	201	81	264	45	79
JORNALEROS.....	223	11	6	95	70	9	55	99	56	45
COMERCIANTES.....	7	-	-	-	-	-	-	8	-	1
FABRICANTES.....	13	21	-	-	-	15	-	-	-	-
ARTESANOS.....	32	1	1	22	16	-	4	50	-	8
CRIADOS.....	36	11	4	24	50	31	14	84	17	21
EMPL. SUELDO REAL...	1	-	-	-	1	-	-	-	2	1
FUERO MILITAR.....	1	-	-	-	-	-	-	-	-	-
DEP. INQUISICION....	3	-	-	-	1	-	-	1	-	-
SINDICOS ORD. RELIG.	-	-	-	-	-	-	-	14	-	-
DEPEND. CRUZADA.....	1	-	-	-	-	1	-	1	-	-
DEMANDANTES.....	2	-	-	-	-	-	-	-	-	-
OTROS.....	-	-	-	-	-	-	-	-	-	9*
MENORES/SIN PROF.ES.	1.317	685	205	900	870	842	560	1.207	610	529
TOTAL.....	1.785	932	266	1.138	1.461	1.103	719	1.743	737	691

*2 Tejedores
6 Sederos
1 Cirujano

4. CLASIFICACION POR OCUPACIONES

PROFESIONES	YATOVA	YESA, LA	ZARRA	DETALLES DE JATIVA			DETALLES DE VALENCIA			
	284	285	286	Pq. de Stª María	Pq. de S. Pedro	Pq. Sª Tecla y S. Juan	Cuartel de Benimaclet	Cuartel de Campanar	Cuartel de Patraix	Cuartel de Ruzafa
CURAS	1	1	1	1	-	1	3	2	-	2
BENEFICIADOS	-	2	-	39	8	4	4	1	2	5
TENIENTES DE CURA	-	-	-	1	1	1	4	2	3	3
SACRISTANES	-	1	1	4	-	1	10	3	3	3
ACOLITOS	-	-	-	2	1	-	22	1	-	2
ORDEN. T. PATRIMONIO	-	-	-	-	-	1	1	-	-	1
ORDEN. DE MENORES	-	-	-	1	1	-	-	-	1	-
HIDALGOS	-	-	-	45	3	-	2	8	1	1
ABOGADOS	-	1	1	18	-	-	-	-	1	5
ESCRIBANOS	-	1	2	12	1	-	-	-	-	-
ESTUDIANTES	-	3	-	39	3	4	14	84	47	32
LABRADORES	132	81	103	94	218	305	1.646	1.115	1.269	1.261
JORNALEROS	78	8	94	85	265	205	3.321	616	445	824
COMERCIANTES	1	6	-	88	7	3	5	-	7	4
FABRICANTES	-	-	-	1	-	-	-	-	37	5
ARTESANOS	-	3	24	371	119	273	356	208	117	140
CRIADOS	13	9	15	602	123	192	700	258	156	175
EMPL. SUELDO REAL	8	2	-	8	1	3	78	1	2	7
PUERO MILITAR	-	-	2	607	13	92	568	29	2	4
DEP. INQUISICION	-	-	-	7	3	3	-	-	2	6
SINDICOS ORD. RELIG.	-	-	-	2	-	-	-	-	-	-
DEPEND. CRUZADA	-	-	-	1	-	-	-	-	1	-
DEMANDANTES	-	-	-	4	3	-	4	-	6	42
OTROS	-	-	-	-	-	-	-	-	-	-
MENORES/SIN PROF.ES.	678	336	670	3.287	2.150	2.766	6.396	5.054	4.363	7.128
TOTAL	911	454	913	5.319	2.920	3.854	13.134	7.382	6.465	9.650

PROFESIONES	DETALLES DE VALENCIA (Parroquias)									
	S. Pedro	S. Andrés	S. Martín	S.Antonio	Santa Catalina	Santo Tomás	San Esteban 1	San Esteban 2	S. Juan del Mercado	S. Juan Bautista
CURAS	-	1	1	1	1	1	1	1	1	-
BENEFICIADOS	40	72	31	25	30	43	22	43	39	6
TENIENTES DE CURA	1	1	3	-	1	-	-	1	2	-
SACRISTANES	10	1	2	2	1	3	-	1	2	-
ACOLITOS	2	7	1	-	-	3	-	11	5	-
ORDEN. T. PATRIMONIO	-	2	2	-	-	3	1	-	3	-
ORDEN. DE MENORES	6	3	1	3	1	2	-	-	-	1
HIDALGOS	8	43	18	10	4	27	60	34	7	21
ABOGADOS	46	13	12	4	12	17	13	21	6	10
ESCRIBANOS	15	9	8	1	1	14	15	30	21	12
ESTUDIANTES	135	230	60	41	68	75	157	111	149	126
LABRADORES	-	30	19	8	9	-	24	20	6	2
JORNALEROS	179	606	581	550	133	17	370	367	951	500
COMERCIANTES	7	32	69	58	201	25	8	3	162	87
FABRICANTES	29	181	285	548	247	90	113	46	234	405
ARTESANOS	36	259	272	167	194	182	324	144	448	560
CRIADOS	130	361	752	364	700	159	64	150	364	328
EMPL. SUELDO REAL	17	62	20	5	1	47	61	54	33	16
PUERO MILITAR	-	26	14	12	13	11	41	27	10	34
DEP. INQUISICION	3	-	2	3	-	-	3	-	1	-
SINDICOS ORD. RELIG.	-	-	1	-	1	-	-	-	-	-
DEPEND. CRUZADA	-	-	1	-	-	-	-	-	1	-
DEMANDANTES	-	8	4	12	-	10	11	12	19	5
OTROS	-	-	-	-	-	-	-	-	-	-
MENORES/SIN PROF.ES.	1.228	4.344	4.975	5.443	1.992	1.326	2.067	2.876	4.140	3.805
TOTAL	1.892	6.291	7.134	7.257	3.610	2.055	3.445	3.952	6.629	5.963

PROFESIONES	DETALLES DE VALENCIA (Parroquias.)						
	San Nicolás	San Bartolomé	San Salvador	San Lorenzo	Santa Cruz	San Miguel	San Valero
CURAS.....	1	1	1	1	1	1	-
BENEFICIADOS.....	24	31	14	10	15	13	21
TENIENTES DE CURA...	1	-	-	-	1	1	-
SACRISTANES.....	3	1	1	1	2	2	-
ACOLITOS.....	1	3	3	2	2	2	1
ORDEN. T. PATRIMONIO	6	-	1	-	-	-	-
ORDEN. DE MENORES...	3	1	1	-	-	-	-
HIDALGOS.....	23	10	18	37	20	6	1
ABOGADOS.....	27	48	4	7	16	8	-
ESCRIBANOS.....	4	19	3	4	9	3	1
ESTUDIANTES.....	67	147	28	24	159	17	9
LABRADORES.....	12	31	7	2	43	21	1
JORNALEROS.....	201	256	130	103	568	325	32
COMERCIANTES.....	17	25	-	-	3	16	7
FABRICANTES.....	25	9	4	7	149	103	16
ARTESANOS.....	200	97	15	17	456	168	20
CRIADOS.....	141	135	93	148	160	90	21
EMPL. SUELDO REAL...	15	28	2	6	31	10	5
FUERO MILITAR.....	6	2	1	3	1	-	1
DEP. INQUISICION....	-	2	1	4	-	1	-
SINDICOS ORD. RELIG.	-	3	-	4	-	-	1
DEPEND. CRUZADA.....	-	-	-	-	-	-	-
DEMANDANTES.....	9	5	11	13	15	24	1
OTROS.....	-	-	-	-	-	-	-
MENORES/SIN PROF.ES.	1.674	1.373	598	753	3.579	2.532	280
TOTAL.....	2.460	2.259	937	1.151	5.230	3.343	418

III. POBLACION QUE HABITA EN VIVIENDAS COLECTIVAS

5. COMUNIDADES RELIGIOSAS.

PUEBLOS / PERSONAS	AGULLENT	ALACUAS	ALBAIDA	ALBERIQUE	ALCIRA	ALCUDIA DE CARLET
TOTAL	6	20	35	15	286	32
VARONES	6	20	35	15	225	32
MUJERES	-	-	-	-	61	-

CONVENTOS DE FRAILES	San Jacinto --- Predicadores.	Virgen del Olivar --- Franciscanos.	Santa Ana --- Dominicos	Ntrª Srª de los Angeles --- Capuchinos	Capuchinos	Monasterio de Alcira --- Gerónimos	Aguas-vivas. --- Agustinos	S.Pedro de Alcántara --- Francisc. Descalzos
PROFESOS	3	12	4	12	7	28	81	14
NOVICIOS	-	-	-	-	-	2	-	-
LEGOS	1	3	2	5	3	5	27	6
DONADOS	2	4	1	7	5	-	26	12
CRIADOS	-	1	3	-	-	32	11	-
NIÑOS	-	-	-	1	-	4	-	-
OTROS	-	-	-	-	-	-	-	-

CONVENTOS DE MONJAS						Sta.Lucía --- Capuchinas		
PROFESAS						60		
NOVICIAS						-		
SRAS.SEGLARES..						1		
NIÑAS						-		
CRIADAS						-		
DONADOS						8		
CRIADOS						1		
OTROS: (Var)...						-		
(Muj)...						-		

OTRAS CASAS DE RELIGION								

TITULARES:
Varones ....
Mujeres ....
OTROS:
Varones ....
Mujeres ....

= = = NO CONSTA DATO ALGUNO = = =

5. COMUNIDADES RELIGIOSAS.

PUEBLOS / PERSONAS	ALFAHUIR	ALFARA DEL PATRIARCA	ALGEMESI	A Y O R A		BENIGANIM	BENIPARREL	BOCAYRENTE
T O T A L	74	38	11	47		54	16	54
VARONES	74	38	11	47		34	16	27
MUJERES	-	-	-	-		20	-	27
CONVENTOS DE FRAILES	Monasterio de Gandía --- Gerónimos	San Diego --- Francis-canos.	San Vicente Ferrer --- Dominicos	De la En-carnación. --- Predica-dores.	S. Antonio de Padua --- Francis-canos.	San Francisco --- Alcanta-rinos.	Santa Bárbara --- Carmelitas	San Bernardino --- Francis-canos.
PROFESOS	34	23	7	5	14	20	9	16
NOVICIOS	-	-	-	-	-	-	-	-
LEGOS	4	7	1	4	13	4	2	5
DONADOS	-	7	2	1	3	4	3	2
CRIADOS	33	1	1	1	6	4	2	1
NIÑOS	3	-	-	-	-	-	-	-
OTROS	-	-	-	-	-	-	-	-
CONVENTOS DE MONJAS						De la Purísima --- Agustinas Calzadas		Agustinas
PROFESAS						19		26
NOVICIAS						1		1
SRAS.SEGLARES..						-		-
NIÑAS						-		-
CRIADAS						-		-
DONADOS						-		-
CRIADOS						-		-
OTROS: (Var)...						2		1
(Muj)...						-		2*
						-		-
OTRAS CASAS DE RELIGION								
TITULARES:								
Varones								
Mujeres								
OTROS:	= = = NO CONSTA DATO ALGUNO = = =							
Varones								
Mujeres								

* Confesores.

CARCAGENTE	CARLET	CUART DE LES VALLS	CULLERA	CHELVA	CHIVA	ENGUERA	GANDIA	PUEBLOS / PERSONAS
57	14	53	15	42	47	31	99	..... T O T A L
32	14	53	15	42	47	31	63	..... VARONES
25	-	-	-	-	-	-	36	..... MUJERES
San Francisco --- Franciscanos Descalzos	.De la Nunciata --- Predicadores.	Servitas del Pié de la Cruz	Purísima Sangre --- Agustinos Calzados	S.Francisco de Asís --- Franciscanos Observantes	Franciscanos Observantes	San Joseph y Santa Ana --- Carmelitas Descalzos	San Roque --- Francisc. Descalzos	CONVENTOS DE FRAILES
17	7	23	10	14	32	19	42	..... PROFESOS
-	-	-	-	12	-	-	-	..... NOVICIOS
6	2	23	3	4	5	6	7	..... LEGOS
4	3	2	1	10	10	-	8	..... DONADOS
3	2	5	1	1	-	3	1	..... CRIADOS
-	-	-	-	1	-	3	-	..... NIÑOS
-	-	-	-	-	-	-	-	..... OTROS
Santo Domingo --- Dominicas							Santa Clara --- Francis-canas.	CONVENTOS DE MONJAS
23							34	..... PROFESAS
1							1	..... NOVICIAS
-							-	..SRAS.SEGLARES
-							-	..... NIÑAS
1							1	..... CRIADAS
1							3	..... DONADOS
1							2	..... CRIADOS
-							-	OTROS: (Var)
-							-	.....(Muj)
								OTRAS CASAS DE RELIGION

= = = NO CONSTA DATO ALGUNO = = =

TITULARES:
.... Varones
.... Mujeres
OTROS:
.... Varones
.... Mujeres

5. COMUNIDADES RELIGIOSAS.

PUEBLOS / PERSONAS	JATIVA								
TOTAL	386								
VARONES	282								
MUJERES	104								
CONVENTOS DE FRAILES	Stª María Magdalena --- Císter	San Julián --- Carmelitas.	Santo Domingo --- Dominicos	San Francisco --- Francisc. Observantes	San Sebastián --- Agustinos	De la Trinidad --- Trinitarios Calzados	San Onofre --- Francisc. Descalzos	Ntrª Srª de la Merced --- Mercedarios.	San Félix --- Capuchinos
PROFESOS	7	16	25	38	21	25	21	29	14
NOVICIOS	–	–	4	–	–	–	–	–	–
LEGOS	–	4	–	10	5	7	5	–	4
DONADOS	–	2	5	11	–	–	8	–	6
CRIADOS	2	2	2	–	–	–	–	3	–
NIÑOS	–	–	–	–	–	–	–	–	–
OTROS	–	–	–	–	–	–	–	–	–
CONVENTOS DE MONJAS	Santa Clara --- Franciscanas.	De la Concepción. --- Dominicas							
PROFESAS	59	35							
NOVICIAS	3	3							
SRAS.SEGLARES..	2	–							
NIÑAS	–	–							
CRIADAS	1	1							
DONADOS	3	1							
CRIADOS	1	1							
OTROS: (Var)...	–	–							
(Muj)...	–	–							
OTRAS CASAS DE RELIGION									
TITULARES:									
Varones	= = = NO CONSTA DATO ALGUNO = = =								
Mujeres									
OTROS:									
Varones									
Mujeres									

LIRIA	LUCHENTE	LLOMBAY	MASAMA-GRELL.	MOGENTE	MUSEROS	OLIVA	PUEBLOS / PERSONAS
105	40	27	59	23	43	78	..... T O T A L
75	40	27	59	23	43	43	..... VARONES
30	-	-	-	-	-	35	..... MUJERES

Franciscanos Descalzos	Ntª Srª del Remedio --- Trinitarios Calzados	Corpus Christi --- Predicadores.	Santa Cruz --- Predicadores.	Stª María Magdalena --- Capuchinos	S. Antonio de Padua --- Francisc. Observantes	San Onofre --- Dominicos	Virgen del Pino --- Franciscanos.	CONVENTOS DE FRAILES
32	15	19	15	17	11	25	26	..... PROFESOS
-	1	6	7	24	-	4	-	..... NOVICIOS
5	8	4	2	8	5	8	6	..... LEGOS
5	1	5	2	10	6	4	7	..... DONADOS
8	-	6	-	-	1	2	2	..... CRIADOS
-	-	-	1	-	-	-	-	..... NIÑOS
-	-	-	-	-	-	-	-	..... OTROS

							De la Visitación. --- Franciscanas.	CONVENTOS DE MONJAS
							31	..... PROFESAS
							3	..... NOVICIAS
							-	..SRAS.SEGLARES
							-	..... NIÑAS
							1	..... CRIADAS
							2	..... DONADOS
							-	..... CRIADOS
							-	OTROS: (Var)
							-	.....(Muj)

Beaterio San Miguel Arcángel								OTRAS CASAS DE RELIGION
-								TITULARES:
15								.... Varones
								.... Mujeres
-								OTROS:
15								.... Varones
								.... Mujeres

5. COMUNIDADES RELIGIOSAS.

PUEBLOS / PERSONAS	OLLERIA	ONTENIENTE	POBLA DEL DUC	PUIG	REQUENA
TOTAL	68	160	12	107	103
VARONES	41	122	12	107	79
MUJERES	27	38	-	-	24

CONVENTOS DE FRAILES	Nª Srª de Loreto --- Dominicos.	S.Adón y S.Senén --- Capuchinos.	S.Juan y S.Vicente --- Predicadores.	San Diego --- Franciscanos.	S.Bernardino. --- Francis. Descalzos	S.Cristóbal. --- Capuchinos.	Santos Médicos --- Francisc. de Paula	Ara Christi --- Cartujos	Nª Srª de Puig --- Mercedarios.	Carmen Calzado	Francis. Observ.
PROFESOS	5	18	24	18	17	12	5	16	35	14	25
NOVICIOS	-	1	4	-	-	-	-	-	3	2	-
LEGOS	1	5	3	-	5	4	2	1	12	5	4
DONADOS	-	8	3	11	7	8	4	10	-	2	12
CRIADOS	-	-	-	-	-	-	1	20	5	9	2
NIÑOS	-	-	2	-	-	-	-	5	-	1	-
OTROS	-	-	-	-	-	-	-	-	-	-	-

CONVENTOS DE MONJAS	S.Joseph y Sª Ana --- Agustinas Calzadas		Nª Sª del Carmen --- Carmelitas.							Agustinas Descalzas	
PROFESAS	25		38							18	
NOVICIAS	-		-							2	
SRAS.SEGLARES..	-		-							-	
NIÑAS	-		-							-	
CRIADAS	2		-							4	
DONADOS	1		1							-	
CRIADOS	2		1							3	
OTROS: (Var)...	-		2*							-	
(Muj)...	-		-							-	

OTRAS CASAS DE RELIGION											

TITULARES:
Varones ....
Mujeres ....
OTROS:
Varones ....
Mujeres ....

= = = NO CONSTA DATO ALGUNO = = =

* 1 Confesor
1 Lego

ROCA-FORT.	SAGUNTO	SIMAT DE VAL-DIGNA.	SOLLANA	SUECA	TORRENT	UTIEL	PUEBLOS / PERSONAS
21	186	104	13	27	47	36	..... T O T A L
21	159	104	13	27	47	36	..... VARONES
-	27	-	-	-	-	-	..... MUJERES

San Sebastián. --- Agustinos.	Franciscanos.	Trinitar. Calzados	Sancti Spiritus --- Franciscanos.	Val de Jesús --- Francis. Recoletos	Nª Sª de Valdigna --- Císter	Stmo. Christo --- Mercedarios.	Nª Sª de Sales --- Francis. Observ.	S.Francisco. --- Francis. Descalzos	Mercedar. Descalzos	Francis. Observ.	CONVENTOS DE FRAILES
14	20	14	29	14	55	7	15	29	9	8	..... PROFESOS
-	11	2	3	6	-	-	-	-	-	-	..... NOVICIOS
4	7	4	6	3	20	3	4	5	6	3	..... LEGOS
-	7	1	14	11	1	-	5	12	-	3	..... DONADOS
3	2	-	-	2	28	2	3	1	4	2	..... CRIADOS
-	3	-	-	-	-	1	-	-	1	-	..... NIÑOS
-	-	-	-	-	-	-	-	-	-	-	..... OTROS

	Servitas										CONVENTOS DE MONJAS
	24										..... PROFESAS
	1										..... NOVICIAS
	2										..SRAS.SEGLARES
	-										..... NIÑAS
	-										..... CRIADAS
	-										..... DONADOS
	-										..... CRIADOS
	-										OTROS: (Var)
	-										.....(Muj)

											OTRAS CASAS DE RELIGION

= = = NO CONSTA DATO ALGUNO = = =

TITULARES:
.... Varones
.... Mujeres
OTROS:
.... Varones
.... Mujeres

5. COMUNIDADES RELIGIOSAS.

PUEBLOS / PERSONAS	VALENCIA							
TOTAL								
VARONES								
MUJERES								
CONVENTOS DE FRAILES	Del Pilar --- Dominicos	San Agustín --- Agustinos	S. Francisco de Asís. --- Franciscanos	Ntrª Srª de la Merced --- Mercedarios	Santo Domingo --- Predicadores	Del Temple --- Montesa	De la Soledad --- Trinitarios Descalzos	Ntrª Srª de Portaceli --- Cartujos
PROFESOS	17	50	91	51	72	12	20	25
NOVICIOS	1	1	14	8	9	7	-	-
LEGOS	3	12	31	20	11	-	6	-
DONADOS	2	-	23	1	10	-	4	10
CRIADOS	2	3	11	3	8	15	2	96
NIÑOS	-	-	-	-	-	-	-	-
OTROS	-	-	-	-	-	-	-	-
CONVENTOS DE MONJAS	De la Encarnación --- Carmelitas Descalzas	Santa Tecla --- Agustinas	San Gregorio --- Agustinas	De la Presentación --- Agustinas	Stª Catalina de Sena --- Dominicas	De la Concepción --- Franciscanas	Stª María Magdalena --- Dominicas	Del Pié de la Cruz --- Servitas
PROFESAS	18	15	36	32	29	65	29	20
NOVICIAS	7	7	-	-	13	3	3	3
SRAS.SEGLARES..	-	-	-	-	-	3	14	-
NIÑAS	-	-	-	-	-	-	2	-
CRIADAS	-	-	-	-	-	-	-	-
DONADOS	2	-	-	-	-	2	-	-
CRIADOS	-	5	4	-	3	2	8	8
OTROS: (Var)...	-	2*	1*	5*	2*	-	1*	1*
(Muj)...	-	-	-	-	1**	-	1**	-
OTRAS CASAS DE RELIGION								
TITULARES:								
Varones	= = = NO CONSTA DATO ALGUNO = = =							
Mujeres								
OTROS:								
Varones								
Mujeres								

* 1 Vicario
1 Sacristán

* 1 Vicario

* 1 Vicario
1 Procurad.
2 Mandader.
1 Sacristán

* 2 Religiosos
**1 Donada

* 1 Confesor
**1 Donada

* 1 Confesor

V A L E N C I A

PUEBLOS / PERSONAS	Ntrª Srª del Carmen — Carmelitas Calzados	Corona de Christo — Franciscanos Recoletos	Del Remedio — Trinitarios Calzados	San Miguel de los Reyes — Jerónimos	Capuchinos	San Juan de la Ribera — Franciscanos	San Pedro — Mercedarios	Santa Mónica — Agustinos
..... TOTAL								
..... VARONES								
..... MUJERES								
CONVENTOS DE FRAILES								
..... PROFESOS	45	42	46	37	51	47	18	36
..... NOVICIOS	10	12	3	–	–	23	–	–
..... LEGOS	14	15	9	8	30	15	3	8
..... DONADOS	6	12	–	8	17	10	–	3
..... CRIADOS	9	4	2	10	20	2	1	2
..... NIÑOS	–	–	–	11	–	–	–	–
..... OTROS	–	–	–	–	–	–	–	–
CONVENTOS DE MONJAS	Canónigas Regulares — Agustinas	Santa Isola — Dominicas	Santa Ana — Carmelitas Calzadas	Santa Teresa — Carmelitas Calzadas	Capuchinas	De la Zaydia — Císter	De la Esperanza — Agustinas	De Jerusalém. — Franciscanas
..... PROFESAS	26	21	37	16	32	25	34	42
..... NOVICIAS	–	–	4	1	1	–	1	–
..SRAS.SEGLARES	–	–	–	–	–	7	–	–
..... NIÑAS	–	–	–	–	–	–	–	–
..... CRIADAS	–	–	–	–	4	–	18	–	2
..... DONADOS	–	–	–	–	8	1	–	4
..... CRIADOS	–	–	–	–	1	–	–	2
OTROS: (Var)	–	–	–	–	1*	1*	3*	3*
.....(Muj)	–	–	–	–	–	–	–	–
OTRAS CASAS DE RELIGION								
TITULARES:								
.... Varones								
.... Mujeres								
OTROS:								
.... Varones								
.... Mujeres								

= = = NO CONSTA DATO ALGUNO = = =

* Capellán * Religioso * Confesores * Confesores

PUEBLOS / PERSONAS	VALENCIA (Conclusión)	VILLANOGUER DE CASTELLON
TOTAL	2.467	10
VARONES	1.727	10
MUJERES	740	-

CONVENTOS DE FRAILES	San Antonio --- Canónigos Regulares	Del Císter	San Felipe --- Carmelitas Descalzos	Ntrª Srª del Socorro --- Agustinos	San Sebastián --- Mínimos	Stª María de Jesús --- Francis-canos.	San Joaquín --- Agustinos	Oratorio S. Felipe Neri	S.Vicente Ferrer --- Predica-dores.
PROFESOS	5	9	43	24	39	63	11	10	6
NOVICIOS	-	-	-	2	1	12	1	2	-
LEGOS	7	1	14	7	17	20	4	-	2
DONADOS	1	-	-	-	5	25	-	4	1
CRIADOS	4	5	4	2	5	13	2	2	1
NIÑOS	-	-	4	3	4	-	-	-	-
OTROS	-	-	-	-	-	-	-	-	-

CONVENTOS DE MONJAS	De los Angeles --- Francis-canas.	San Julián --- Agustinas	De la Trinidad --- Francis-canas.	Corpus Christi --- Carmelitas Descalzas	Ntrª Srª de Belén --- Dominicas
PROFESAS	21	35	63	19	22
NOVICIAS	-	-	-	-	3
SRAS.SEGLARES..	-	2	-	-	-
NIÑAS	-	-	-	-	-
CRIADAS	3	-	-	-	-
DONADOS	-	1	4	-	-
CRIADOS	-	5	6	10	2
OTROS: (Var)...	2*	3*	6*	1*	2*
(Muj)...					

OTRAS CASAS DE RELIGION					

TITULARES:
Varones ....
Mujeres ....
OTROS:
Varones ....
Mujeres ....

= = = NO CONSTA DATO ALGUNO = = =

* 1 Vicario * Relig. * Relig. * Vicario * Religiosos
1 Sacristán

III. POBLACION QUE HABITA EN VIVIENDAS COLECTIVAS

6. CENTROS BENEFICOS Y ASISTENCIALES.

PUEBLOS / PERSONAS	ALBALAT DE LA RIBERA	ALCIRA	ALGEMESI	AYORA	BOCAIRENTE	BUÑOL	CARCAGENTE	CULLERA	ENGUERA	GANDIA
TOTAL	...	18	1	2	28	8	13	11	9	26
VARONES.....	...	16	1	2	28	8	10	11	9	21
MUJERES.....	...	2	-	-	-	-	3	-	-	5

HOSPITALES	S. Pedro Apóstol	Santa Lucía	S. Jaime Apóstol	Ntrª Srª Asunción	De la Villa	De la Villa	De Pobres	S. Juan Bautista	Ntrª Srª Remedio	De Pobres
CAPELLANES....		1	-	1	17	1	-	-	-	1
EMPLEADOS.....		1	-	-	1	-	2	-	4	5
FACULTATIVOS..		4	-	-	7	6	3	4	2	2
SIRVIENTES....		2	1	1	2	1	2	2	3	2
ENFERMOS.....		8	-	-	1	-	3	5	-	11
ENFERMAS.....		2	-	-	-	-	3	-	-	5
LOCOS.....		-	-	-	-	-	-	-	-	-
LOCAS.....		-	-	-	-	-	-	-	-	-
EXPOSITOS.....		-	-	-	-	-	-	-	-	-
EXPOSITAS.....		-	-	-	-	-	-	-	-	-
OTROS.....		-	-	-	-	-	-	-	-	-

=== SIN DATOS ===

HOSPICIOS										
CAPELLANES....										
EMPLEADOS.....										
SIRVIENTES....										
HOMBRES.....										
MUJERES.....										
NIÑOS.....										
NIÑAS.....										
OTROS.....										

= = = NO CONSTA DATO ALGUNO = = =

CASAS DE EXPOSITOS										
EMPLEADOS....										
NIÑOS.....										
NIÑAS.....										
OTROS.....										

= = = NO CONSTA DATO ALGUNO = = =

6. CENTROS BENEFICOS Y ASISTENCIALES.

PUEBLOS / PERSONAS	JATIVA	LIRIA	ONTENIENTE	PUZOL	REQUENA	SUECA	VALENCIA	VILLAR DEL ARZOBISPO	LA YESA	
T O T A L	179	5	13	...	3	2	1.633	...	...	
VARONES.....	115	5	13	...	3	2	984	...	...	
MUJERES.....	64	-	-	...	-	-	649	...	...	
HOSPITALES	Ntrª Srª Asunción	De Pobres	De la Villa	De Pobres	San Nicolás	De Pobres	Del Rey	De Pobres	De Pobres	
CAPELLANES....	1	1	-		-	-	14			
EMPLEADOS.....	2	1	1		1	-	31			
FACULTATIVOS..	3	1	9		-	-	25			
SIRVIENTES....	12	2	2	=== SIN DATOS ===	2	2	52	=== SIN DATOS ===	=== SIN DATOS ===	
ENFERMOS.....	37	-	1		-	-	229			
ENFERMAS.....	22	-	-		-	-	188			
LOCOS.....	-	-	-		-	-	58			
LOCAS.....	-	-	-		-	-	63			
EXPOSITOS.....	-	-	-		-	-	48			
EXPOSITAS.....	-	-	-		-	-	47			
OTROS.....	-	-	-		-	-	135*			
HOSPICIOS	De Misericordia.						De Misericordia.			
CAPELLANES....	-						4			
EMPLEADOS.....	11						21**			
SIRVIENTES....	1						14			
HOMBRES.....	21						338			
MUJERES.....	15						330			
NIÑOS.....	27						15			
NIÑAS.....	27						21			
OTROS.....	-						-			
CASAS DE EXPOSITOS										
EMPLEADOS....										
NIÑOS.....										
NIÑAS.....				= = = NO CONSTA DATO ALGUNO = = =						
OTROS.....										

* "Comensales".
** Uno de ellos es Clavario.

III. POBLACION QUE HABITA EN VIVIENDAS COLECTIVAS

7. OTROS CENTROS.

COD.	PUEBLOS	CENTRO	DENOMINACION DEL CARGO O EMPLEO	Nº PERSONAS.
	VALENCIA	Colegio San Pablo	Directores	2
			Maestros	8
			Colegiales	92
			Criados	15
		Colegio Corpus Christi.	Rector	1
			Colegiales perpetuos	5
			Idem tonsurados	6
			Familiar	1
			Acólitos tonsurados	7
			Infantes músicos	6
			Criados	2
		Colegio Mayor Stº Tomás de Villanueva	Encargado	1
			Colegiales	18
			Fámulos	2
			Criados	4
		Colegio Santos Reyes	Encargado	1
			Colegiales	4
			Fámulos	2
			Criado	1
		Colegio de La Monforta	Encargado	1
			Colegiales	3
			Pensionistas	6
			Fámulos	2
			Criado	1
		Real Colegio de Niños Huérfanos S.Vicente Ferrer	Clavario	1
			Capellán	1
			Maestro	1
			Col. huérfanos	98
			Maestras	2
			Col. huérfanas	41
			Criados	4
			Criadas	7
		Colegio de las Escuelas Pías	Rector	1
			Profesores	30
			Acólitos	3
			Maestros	16
			Colegiales	53
			Pensionistas	6
			Criados	5
			Criados de los colegiales	3
		Colegio de Ntrª Srª de la Purificación.	Rector	1
			Colegiales	4
			Criados	3
	VALENCIA	Colegio de Stº Tomás de Villanueva	Director	1
			Maestro	1
			Colegiales	2
			Criados	5
		Colegio de S. Fulgencio Agustinos.	Religiosos	10
			Coristas estud.	6
			De obediencia	5
			Pensionistas	16
			Criados	4
		Colegio de San Pío V Clérig. reg.	Profesos	10
			Legos	1
			Criados	4
			Colegiales	4
		Casa Refugio	Superiora	1
			Maestras	5
			Colegialas	17
			Pensionistas	4
			Criadas	4
		Casa de Reclusión "San Gregorio."	Directoras	3
			Reclusas	56
			Demandaderas	2
		Casa de Reclusión "Galera"	Capellán	1
			Alcaide	1
			Reclusas	101
			TOTAL	**735**
			Varones	**494**
			Mujeres	**241**
	UTIEL	Colegio de San José y San Nicolás	Maestros	3
			Maestras	3
			TOTAL	**6**
			Varones	**3**
			Mujeres	**3**

RESUMEN PROVINCIAL

I. ENTIDADES SINGULARES

CENSO	TOTAL	CIUDADES	VILLAS	ALDEAS	LUGARES	OTROS
1787	286	3	44	5	234	-
1981	462	24	89	77	156	116

II. POBLACION SEGUN TIPO DE VIVIENDA

CENSO	TOTAL			EN VIVIENDAS FAMILIARES			EN VIVIENDAS COLECTIVAS		
	SUMA	VARONES	MUJERES	SUMA	VARONES	MUJERES	SUMA	VARONES	MUJERES
1787	402.798	204.537	198.261	394.938	198.838	196.100	7.860	5.699	2.161
1981	2.065.777	1.010.294	1.055.483	2.056.221	1.006.839	1.049.382	9.556	3.455	6.101

III. POBLACION QUE HABITA EN VIVIENDAS FAMILIARES

CLASIFICACION POR ESTADO CIVIL, EDAD Y SEXO

GRUPO DE EDADES Años	CENSO FLORIDABLANCA (solo en viv. fam.)			ULTIMO CENSO: 1981 (Toda la población)		
	T	V	M	T	V	M
TOTAL	394.938	198.838	196.100	2.065.777	1.010.294	1.055.483
< 7	69.838	35.711	34.127	249.130	128.780	120.350
7 a 16	69.521	35.558	33.963	322.115	165.731	156.384
16 a 25	63.144	31.000	32.144	297.614	148.966	148.648
25 a 40	84.532	42.779	41.753	402.070	200.175	201.895
40 a 50	44.962	22.420	22.542	243.393	120.522	122.871
> 50	62.941	31.370	31.571	551.455	246.120	305.335
SOLTEROS	214.576	112.691	101.885	943.671	488.386	455.285
< 7	69.838	35.711	34.127	249.130	128.780	120.350
7 a 16	69.404	35.530	33.874	321.117	165.221	155.896
16 a 25	49.686	26.141	23.545	246.190	133.814	112.376
25 a 40	15.105	9.424	5.681	61.439	36.624	24.815
40 a 50	4.580	2.532	2.048	18.547	9.145	9.402
> 50	5.963	3.353	2.610	47.248	14.802	32.446
CASADOS	156.333	78.299	78.034	994.596	496.910	497.686
< 7	-	-	-	-	-	-
7 a 16	108	26	82	976	506	470
16 a 25	13.147	4.730	8.417	50.923	14.967	35.956
25 a 40	66.474	32.343	34.131	337.909	162.944	174.965
40 a 50	36.206	18.603	17.603	219.206	110.316	108.890
> 50	40.398	22.597	17.801	385.582	208.177	177.405
VIUDOS	24.029	7.848	16.181	127.510	24.998	102.512
< 7	-	-	-	-	-	-
7 a 16	9	2	7	22	4	18
16 a 25	311	129	182	501	185	316
25 a 40	2.953	1.012	1.941	2.722	607	2.115
40 a 50	4.176	1.285	2.891	5.640	1.061	4.579
> 50	16.580	5.420	11.160	118.625	23.141	95.484

CLASIFICACION POR OCUPACIONES

PROFESIONES	CENSO DE 1787 Personas
CURAS.....	246
BENEFICIADOS	884
TENIENTES DE CURA	129
SACRISTANES	213
ACOLITOS	234
ORD.TITULO PATRIMONIO.	83
ORD. DE MENORES	95
HIDALGOS	641
ABOGADOS	455
ESCRIBANOS	425
ESTUDIANTES	3.135
LABRADORES	42.905
JORNALEROS	36.000
COMERCIANTES	1.596
FABRICANTES	4.503
ARTESANOS	12.148
CRIADOS	11.670
EMPLEADOS SUELDO REAL.	687
FUERO MILITAR	1.721
DEPEND. INQUISICION ..	171
SINDICOS ORD.RELIG. ..	55
DEPENDIENTES CRUZADA .	75
DEMANDANTES	627
OTROS	399

IV. POBLACION QUE HABITA EN VIVIENDAS COLECTIVAS.

COMUNIDADES RELIGIOSAS	
COMUNIDAD	CENSO 1787 Personas
T O T A L	5.168
VARONES	3.974
MUJERES	1.194
CONVENTOS DE FRAILES	
PROFESOS	2.082
NOVICIOS	198
LEGOS	593
DONADOS	450
CRIADOS	452
NIÑOS	48
OTROS	-
CONVENTOS DE MONJAS	
PROFESAS	1.029
NOVICIAS	62
SRAS.SEGLARES.	31
NIÑAS	2
CRIADAS	38
DONADOS	42
CRIADOS	71
OTROS: Varones	38
Mujeres	2
OTRAS CASAS DE RELIGION	
TITULARES:	
Varones	-
Mujeres	15
OTROS:	
Varones	-
Mujeres	15

OTROS CENTROS	
CENTRO	CENSO 1787 Personas
T O T A L	2.692
VARONES	1.725
MUJERES	967
HOSPITALES	
CAPELLANES ...	37
EMPLEADOS	49
FACULTATIVOS .	66
SIRVIENTES ...	88
ENFERMOS	295
ENFERMAS	220
LOCOS	58
LOCAS	63
EXPOSITOS	48
EXPOSITAS	47
OTROS	135
HOSPICIOS	
CAPELLANES ...	4
EMPLEADOS	32
SIRVIENTES ...	15
HOMBRES	359
MUJERES	345
NIÑOS	42
NIÑAS	48
OTROS	-

COLEGIOS	V	M
DIRECTIVOS..	11	1
PROFESORADO.	79	10
ALUMNOS	328	62
SERVICIO ...	59	11
OTROS	16	-

CASAS DE RECLUSION	V	M
DIRECTIVOS..	2	3
SERVICIO....	2	-
RECLUSAS ...	-	157

PIRAMIDE DE EDADES

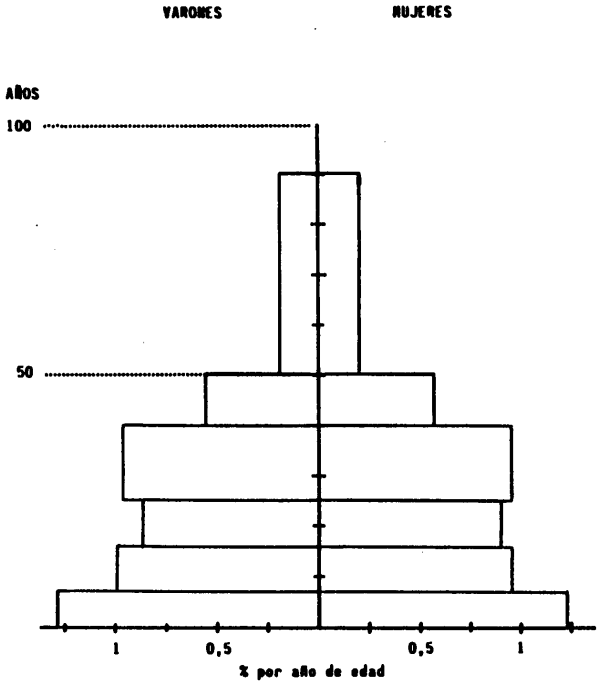

1787

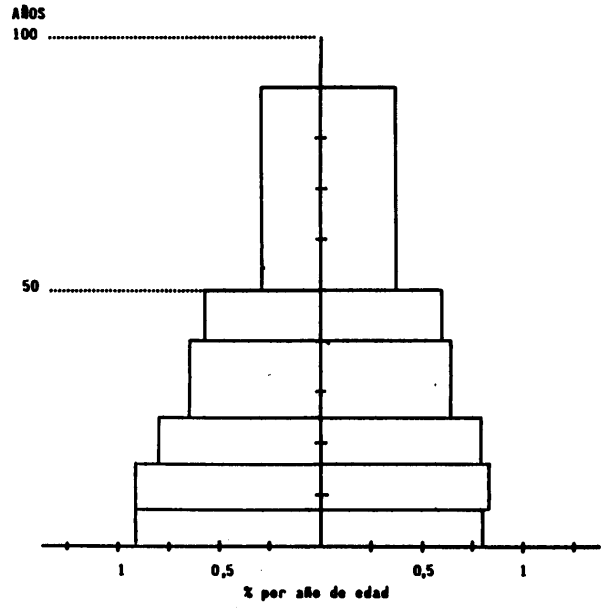

1981

COMUNIDAD VALENCIANA

Provincia de

ALICANTE

SUMARIO

PRESENTACION IX
REAL ORDEN DE EJECUCION DEL CENSO XI
INTRODUCCION XIX

COMUNIDAD VALENCIANA

Provincia de Alicante

Comentario 5.575
Facsímil del cuestionario de la Capital (Original Manuscrito).. 5.577
Relación de la abreviaturas utilizadas 5.581
Códigos de los Municipios actuales 5.582

TABLAS

I. TABLAS GENERALES:

1. Características administrativas de los pueblos 5.584
2. Población total según tipo de alojamiento y sexo 5.591

II. POBLACION QUE HABITA EN VIVIENDAS FAMILIARES:

3. Clasificación por estado civil, edad y sexo 5.593
4. Clasificación por ocupaciones 5.609

III. POBLACION QUE HABITA EN VIVIENDAS COLECTIVAS:

5. Comunidades Religiosas 5.617
6. Centros Benéficos y Sanitarios 5.621
7. Otros Centros 5.623

RESUMEN PROVINCIAL:

I. Entidades singulares 5.626
II. Población según tipo de vivienda 5.626
III. Población que habita en viviendas familiares 5.626
IV. Población que habita en viviendas colectivas 5.627

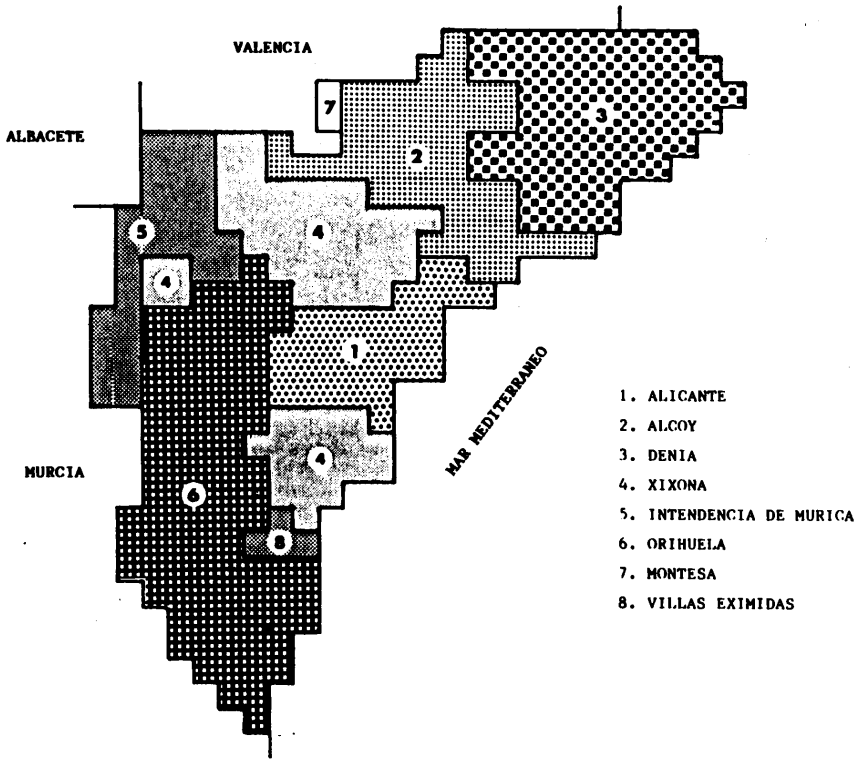

La población de la actual provincia de Alicante a primeros del año 1987, a los doscientos años de la fecha que convencionalmente se atribuye al Censo de Floridablanca, debía ascender a 1.227.326 habitantes de derecho según una extrapolación lineal realizada con los datos del Censo de 1981 (1 de marzo) y el Padrón de 1986 (1 de abril). En 1887 (31 de diciembre) ascendían a 437.685 y en 1787 (1 de enero) según el Censo en el que estamos trabajando 252.003. De acuerdo con todos estos datos la población evolucionó como si cada año sobre el anterior hubiera tenido un crecimiento relativo constante del 0,7947% que se reparte en el 0,5481% durante el primer siglo y el 1,0470% durante el segundo.

La población que habita en viviendas colectivas creció en todo ese período a razón del 0,3757% anual, algo menos de la mitad que la totalidad de la población con un aumento muy pequeño en los varones, que no alcanzó el 22% en los 200 años, lo que supuso un crecimiento anual en porcentaje constante del 0,0990%, mientras que las mujeres aumentaron en el 342,90% y un ritmo equivalente al 0,7469% anual, muy parecido al de la población total.

La masculinidad de la población se invierte en esos dos siglos al pasar de un exceso de 24 varones por cada mil mujeres a un defecto de 35 en las fechas actuales.

Catorce entidades de población están hoy calificadas de Ciudad. Son las que relacionamos a continuación donde figuran marcadas con un asterisco las cinco que ya lo eran en 1787:

Alcoy	*Denia	Monovar	Torrevieja
*Alicante	Elda	Novelda	Villajoyosa
Callosa de Segura	Elche	*Orihuela	*Villena
Castalla	*Jijona		

N.º 2

Pueblo de *la Ciudad de Alicante*

Parroquias de *S.ⁿ Nicolas S.ta Maria S.ⁿ Vicente Ferrer y S.ⁿ Francisco de Asis*

Corregimiento de *la misma*

Intendencia de *Valencia.*

	SOLTEROS.		CASADOS.		VIUDOS.		Total de Edades.
	Varones.	Hembras.	Varones.	Hembras.	Varones.	Hembras.	
Hasta 7 años.	1474	1391					2865
De 7 á 16.	1593	1551					3144
De 16 á 25.	1102	995	214	539	19	10	2879
De 25 á 40.	464	351	1324	1465	30	148	3782
De 40 á 50.	169	133	743	721	76	191	2033
De 50 arriba.	164	155	936	583	225	588	2651
Total.....	4966	4576	3217	3308	350	937	17354
Total de estados..	9542		6525		1287		
Total general.....	17354.						

Curas.....	8.	Hidalgos.....	64.	Empleados con sueldo del Rey	146
Beneficiados.....	32	Abogados.....	28.	Con fuero militar.....	593.
Tenientes de Cura....	4.	Escribanos.....	31.	Dependientes de Inquisicion	3.
Sacristanes.....	8.	Estudiantes.....	294.	Sindicos de Ordenes Religiosas	0
Acólitos.....	4	Labradores.....	974.	Dependientes de Cruzada	3.
Ordenados á Título de Patrimonio	5.	Jornaleros.....	2301	Demandantes.....	2.
Ordenados de menores..	0	Comerciantes.....	313.		
		Fabricantes.....	11.		
		Artesanos.....	1392		
		Criados.....	630		

Nota

Que las Casas de Comercio por mayor y menor Son 195 sin dependientes.

× Convento de Ntra. Sra. de Gracia Orden de Sn. Francisco de Assis ..... Con

Profesos	19	39
Legos	10	
Donados	9	
Niños	1	

× Convento de Ntra. Sra. del Rosario Orden de Sto. Domingo ..... Con

Profesos	12	19
Legos	3	
Donados	2	
Criados	2	

× Convento de Sn. Josef. Orden de Carmelitas Calsados ..... Con

Profesos	20	30
Legos	7	
Criados	3	

× Convento de Sn. Agustin de la misma Orden Calsados ..... Con

Profesos	14	19
Legos	4	
Criados	1	

× Convento de la Purisima Concepcion Orden de Capuchinos ..... Con

Profesos	23	35
Legos	5	
Donados	7	

× Convento de Sn. Francisco de Paula de la misma Orden ..... Con

Profesos	13	19
Donados	2	
Criados	4	

× Convento de Ntra. Sra. de Lorito Orden de Sn. Pedro de Alcantara. Con.

Profesos	27	53
Legos	9	
Donados	12	
Criados	5	

× Hermitorio de Ntra S.ra del Buen Angel Orden de S.n Francisco de Asis.

Profesos	3.	Con 6.
Donados	3.	

× Hospicio de Ntra S.ra del Socorro Orden Calzado de S.n Agustin.

Profesos	2.	Con 3.
Legos	1.	

× Convento de Religiosas Capuchinas. . . . . ∥

Religiosas	35.	Con 47.
Novicias	2.	
Donados	10.	

× Convento de Religiosas de la Sangre de Christo Orden de S.n Agustin

Religiosas	33.	Con 38.
S.ra con Vestido Secular	2.	
Criadas	3.	

× Convento de Religiosas de la S.ta Faz Orden de S.n Francisco de Asis

Religiosas	57.	Con 67.
Religiosos	2.	
Donados	7.	
Criados	1.	

× Casa de Reclusion y Expositos. . . . . ∥

Directoras	1.	Con 51.
Mugeres Dolidas	30.	
Niños	5.	
Niñas	15.	

× Hospital de S.n Juan de Dios al cuidado de su Religion. . . . . ∥

Profesos	9.	Con 12.
Criados	1.	
Enfermeras	2.	

X Casa de Misericordia al Cuidado del Presid.te de la R.l Junta de la Caridad

Con

Capellanes	1	107
Empleados	8	
hombres	18	
mugeres	59	
Niños	5	
Niñas	16	

Alicante 17 de Marzo de 1787

Francisco Pérez

ABREVIATURAS

GENERALES

O.M. = "Original Manuscrito". Se refiere a los manuscritos del Censo conservados en la Biblioteca de la Real Academia de la Historia.

Nom = Nomenclátor del Censo de 1787, impreso en 1789 por la Imprenta Real.

... = No consta el dato. Se desconoce.

– = No existe dato o es cero.

± = Delante de una cifra indica que ésta no está tomada del O.M. y que se ha estimado como "Tratamiento del NO CONSTA". Su valor debe tomarse con reservas y sólo es válido en agrupaciones de pueblos. Puede leerse: "poco más o menos".

TABLA 1a.

CATEGORIA

A = Aldea
Ar = Arrabal
C = Ciudad
D = Despoblado
Gr = Granja
L = Lugar
Mtº = Monasterio
V = Villa

JURISDICCION

OM = Orden Militar
R = Realengo
R.E = Realengo y Señorío Eclesiástico
R.S = Realengo y Señorío Secular
S = Señorío
SE = Señorío Eclesiástico
SS = Señorío Secular
S.E = Señorío Secular y Eclesiástico.

INTENDENCIA

RdV = Reino de Valencia
MUR = Murcia

AUTORIDAD

A = Alcalde
AMR = Alcalde Mayor de Realengo
AO = Alcalde Ordinario
AOR = AO de Realengo
AOS = AO de Señorío
AP = Alcalde Pedáneo
APR = AP de Realengo
APS = AP de Señorío
Abad = Abad de Monasterio
C = Corregidor
G = Gobernador
G.AM = Gobernador y Alcalde Mayor

PARTIDOS

ALI = Alicante
AOY = Alcoy
DEN = Denia
MON = Montesa
ORI = Orihuela
V.E = Villas Eximidas
VLL = Villena
XIX = Xixona

Tabla 3.

Colec = Debajo del nombre de un pueblo, indica que éste tiene también Viviendas Colectivas y, por tanto, el total de su población debe verse en la Tabla 2.

CODIGOS DE LOS MUNICIPIOS ACTUALES

COD	NOMBRE DEL MUNICIPIO	COD	NOMBRE DEL MUNICIPIO	COD	NOMBRE DEL MUNICIPIO	COD	NOMBRE DEL MUNICIPIO
001	ADSUBIA	036	BENILLUP	071	GATA DE GORGOS	107	POLOP
002	AGOST	037	BENIMANTELL	072	GAYANES	109	RAFAL
003	AGRES	038	BENIMARFULL	073	GORGA	110	RAFOL DE ALMUNIA
004	AGUAS DE BUSOT	039	BENIMASOT	074	GRANJA DE ROCAMORA	111	REDOVAN
005	ALBATERA	040	BENIMELI	075	GUADALEST	112	RELLEU
006	ALCALALI	041	BENISA	076	GUARDAMAR DEL SEGURA	113	ROJALES
007	ALCOCER DE PLANES	042	BENITACHEL	077	HONDON DE LAS NIEVES	114	ROMANA, LA
008	ALCOLECHA	043	BIAR	078	HONDON DE LOS FRAILES	115	SAGRA
009	ALCOY	044	BIGASTRO	079	IBI	116	SALINAS
010	ALFAFARA	045	BOLULLA	080	JACARILLA	117	SANET Y NEGRALS
011	ALFAZ DEL PI	046	BUSOT	081	JALON	118	SAN FULGENCIO
012	ALGORFA	047	CASPE	082	JAVEA	119	SAN JUAN DE ALICANTE
013	ALGUEÑA	048	CALLOSA DE ENSARRIA	083	JIJONA	120	SAN MIGUEL DE SALINAS
014	ALICANTE	049	CALLOSA DE SEGURA	084	LORCHA	121	SANTA POLA
015	ALMORADI	050	CAMPELLO	085	LLIBER	122	SAN VICENTE DEL RASPEIG
016	ALMUDAINA	051	CAMPO DE MIRRA	086	MILLENA	123	SAX
017	ALQUERIA DE AZNAR	052	CAÑADA	088	MONFORTE DEL CID	124	SELLA
018	ALTEA	053	CASTALLA	089	MONOVAR	125	SENIJA
019	ASPE	054	CASTELL DE CASTELLS	090	MUCHAMIEL	127	TARBENA
020	BALONES	055	CATRAL	091	MURLA	128	TEULADA
021	BAÑERES	056	COCENTAINA	092	MURO DEL ALCOY	129	TIBI
022	BENASAU	057	CONFRIDES	093	NOVELDA	130	TOLLOS
023	BENEJAMA	058	COX	094	NUCIA, LA	131	TORMOS
024	BENEJUZAR	059	CREVILLENTE	095	ONDARA	132	TORREMANZANAS
025	BENFERRI	060	CUATRETONDETA	096	ONIL	133	TORREVIEJA
026	BENIARBEIG	061	DAYA NUEVA	097	ORBA	134	VALL DE ALCALA
027	BENIARDA	062	DAYA VIEJA	098	ORCHETA	135	VALL DE EBO
028	BENIARRES	063	DENIA	099	ORIHUELA	136	VALL DE GALLINERA
029	BENICHEMBLA	064	DOLORES	100	PARCENT	137	VALL DE LAGUART
030	BENIDOLEIG	065	ELCHE	101	PEDREGUER	138	VERGEL
031	BENIDORM	066	ELDA	102	PEGO	139	VILLAJOYOSA
032	BENIFALLIM	067	FACHECA	103	PENAGUILA	140	VILLENA
033	BENIFATO	068	FAMORCA	104	PETREL	901	SETLA-MIRARROSA Y MIRAFLOR
034	BENIJOFAR	069	FINESTRAT	105	PINOSO		
035	BENILLOBA	070	FORMENTERA DEL SEGURA	106	PLANES		

TABLAS

1a. CARACTERISTICAS ADMINISTRATIVAS DE LOS PUEBLOS.

COD.	PUEBLOS		CATEGORIA	AUTORIDAD	JURISDICCION	INTENDENCIA	PARTIDO	MUNICIPIO ACTUAL
	DENOMINACION ACTUAL	DENOMINACION EN EL NOMENCLATOR DE 1787						
1	AGOST	AGOST	L	AOS	SS	RdV	ALI	A002
2	AGRES	AGRES	V	AMS	SS	RdV	AOY	A003
3	ALBATERA	ALBATERA	V	AOS	SS	RdV	ORI	A005
4	ALCALA DE JOVADA	VALLE DE ALCALA	L	AMS	SS	RdV	DEN	A134
5	ALCALALI	ALCALALY	L	AO	SS	RdV	DEN	A006
6	ALCOCER DE PLANES	ALCOCER DE PLANES	L	AOS	SS	RdV	AOY	A007
7	ALCOLECHA	ALCOLEA	L	AOS	SS	RdV	AOY	A008
8	ALCOY	ALCOY	V	C	R	RdV	AOY	A009
9	ALFAFARA	ALFAFARA	L	AO	R	RdV	MON	A010
10	ALICANTE	ALICANTE	C	G.AM	R	RdV	ALI	A014
11	ALMORADI	ALMORADI	L	AO	R	RdV	ORI	A015
12	ALQUERIA DE AZNAR	ALQUERIA DE AZNAR	A	AOS	SS	RdV	AOY	A017
13	ALTEA	ALTEA	V	AMS	SS	RdV	DEN	A018
14	ASPE	ASPE	V	AMS	SS	RdV	ORI	A019
15	BALONES	BALONES	L	AOS	SS	RdV	AOY	A020
16	BANERES	BANERAS	V	AO	R	RdV	AOY	A021
17	BENASAU	BENASAU	L	AOS	SS	RdV	AOY	A022
18	BENEJUZAR	BENEJUSAR	L	AOS	SS	RdV	ORI	A024
19	BENIARBEIG	BENIARBEIG	L	AMS	SS	RdV	DEN	A026
20	BENIARDA	BENIARDA	L	AMS	SS	RdV	DEN	A027
21	BENIARRES	BENIARRES	L	G	OM	RdV	AOY	A028
22	BENICHEMBLA	BENICHEMBLA	L	AMS	SS	RdV	DEN	A029
23	BENIDOLEIG	BENIDOLEIG	L	AO	SS	RdV	DEN	A030
24	BENIDORM	BENIDORM	V	AMS	SS	RdV	AOY	A031
25	BENIPALLIM	BENIPALLIM	L	AO	SS	RdV	AOY	A032
26	BENIPATO	BENIPATO	L	AMS	SS	RdV	DEN	A033
27	BENIFERRI	BENIFERRI	L	AOS	SS	RdV	ORI	A025
28	BENIJAMA	BENIJAMA	A	AO	R	RdV	XIX	A043
29	BENIJOFAR	BENIJOFAR	L	AOS	SS	RdV	ORI	A034
30	BENILLOVA	BENILLOVA	V	AMS	SS	RdV	AOY	A035
31	BENILLUP	BENILLUP	L	AOS	SS	RdV	AOY	A036
32	BENIMANTELL	BENIMANTELL	L	AMS	SS	RdV	DEN	A037
33	BENIMARFULL	BENIMAFULL	L	AOS	SS	RdV	AOY	A038
34	BENIMASOF	BENIMASOF	L	AOS	SS	RdV	AOY	A039
35	BENIMELI	BENIMELI	L	AO	SS	RdV	DEN	A040
36	BENISA	BENISA	V	AMS	SS	RdV	DEN	A041
37	BENITACHELL	BENITACHELL	L	AMS	SS	RdV	DEN	A042
38	BIAR	BIAR	V	AO	R	RdV	XIX	A043
39	BIGASTRO	VIGASTRO	L	AOS	SS	RdV	ORI	A044
40	BOLULLA	BOLULLA	L	AO	SS	RdV	DEN	A045
41	BUSOT	BUSOT	L	AOS	SS	RdV	ALI	A046
42	CALPE	CALPE	V	AMS	SS	RdV	DEN	A047
43	CALLOSA DE ENSARRIA	CALLOSA DE ENSARRIA	V	AO	R	RdV	DEN	A048
44	CALLOSA DE SEGURA	COLLOSA DE SEGURA	V	AO	R	RdV	ORI	A049
45	CASTALLA	CASTALLA	V	AO	SS	RdV	XIX	A053
46	CASTELL DE CASTELLS	CASTELL DE CASTELLS	L	AOS	OM	RdV	DEN	A054
47	CATRAL	CATRAL	V	AO	R	RdV	ORI	A055
48	CELA DE NUÑEZ	ZELA DE NUÑEZ	L	AOS	SS	RdV	AOY	A092
49	CONCENTAINA	CONSENTAYNA	V	AMS	SS	RdV	AOY	A056
50	CONFRIDES	CONFRIDES	L	AOS	SS	RdV	DEN	A057
51	COX	COX	L	AO	SS	RdV	ORI	A058
52	CREVILLENTE	CREVILLENTE	V	AMS	SS	RdV	ORI	A059
53	CUATREDONDE""A	QUATRETONDETA	L	AO	SS	RdV	AOY	A060
54	DAYA NUEVA J VIEJA	LA-DAYA	L	AOS	SS	RdV	ORI	A061
55	DENIA	DENIA	C	G	SS	RdV	DEN	A063
56	DOLORES	NTRA.SRA.DE LOS DOLORES	V	AO	SE	RdV	V.E	A064
57	ELCHE	ELCHE	V	AMS	SS	RdV	XIX	A065
58	ELDA	ELDA	V	AMS	SS	RdV	ORI	A066
59	FACHECA	FACHECA	L	AOS	SS	RdV	AOY	A067
60	FAMORCA	FAMORCA	L	AOS	SS	RdV	AOY	A068
61	FINESTRAT	FINESTRAT	L	AOS	SS	RdV	DEN	A069
62	FORMENTERA DE SEGURA	FORMENTERA	L	AO	SS	RdV	ORI	A070
63	FORNA	FORNA	L	AMS	SS	RdV	DEN	A001
64	GATA DE GORGOS	GATA	L	AMS	SS	RdV	DEN	A071

COD	REFERENCIAS		INFORMACION CONTENIDA TABLAS						OBSERVACIONES
	PAGINA N. 1787	FOTOGRAMA INE	2	3	4	5	6	7	
1	544	34-0084		*	*				
2	543	33-0007C	*	*	*	*			
3	549	34-0108B		*	*				
4	547	34-0338		*	*				
5	545	34-0335		*	*				
6	543	33-0021C		*	*				
7	543	33-0019C		*	*				
8	543	33-0009C	*	*	*	*	*		
9	547	34-0253B		*	*				
10	544	34-0072	*	*	*	*	*	*	
11	549	34-0111B	*	*	*	*			
12	543	33-0005C		*	*				
13	545	34-0331	*	*	*	*			
14	549	34-0177B	*	*	*		*		
15	543	34-0066		*	*				
16	543	33-0025C		*	*				
17	543	33-0031C		*	*				
18	549	34-0164B		*	*				
19	545	34-0374		*	*				
20	545	34-0377		*	*				
21	543	33-0017C		*	*				
22	545	34-0386		*	*				
23	546	34-0381		*	*				
24	543	33-0026C		*	*				
25	543	33-0029C		*	*				
26	546	34-0384		*	*				
27	549	34-0115B		*	*				
28	552	35-0773		*	*				
29	549	34-0147B		*	*				
30	543	33-0027C		*	*				
31	544	33-0003C		*	*				
32	546	34-0414		*	*				
33	544	33-0024C		*	*				
34	544	33-0023C		*	*				
35	546	34-0417		*	*				
36	546	34-0366	*	*	*	*			
37	546	34-0341		*	*				
38	552	35-0771	*	*	*	*			
39	549	34-0158B		*	*				
40	546	34-0427		*	*				
41	544	34-0085		*	*				
42	546	34-0430		*	*				
43	546	34-0359	*	*	*	*	*		
44	549	34-0121B	*	*	*	*			
45	552	35-0765	*	*	*	*			
46	546	34-0401		*	*				
47	549	34-0153B		*	*				
48	544	33-0014C		*	*				
49	544	33-0033C	*	*	*	*	*		
50	546	34-0403		*	*				
51	549	34-0179B	*	*	*	*			
52	549	34-0151B		*	*				
53	544	33-0047C		*	*				
54	549	34-0161B		*	*				
55	545	34-0348	*	*	*	*			
56	549								Fundación pía del Cardenal Belluga.
57	552	35-0784	*	*	*	*	*		
58	549	34-0125B	*	*	*	*	*		
59	544	33-0046C		*	*				
60	544	33-0045C		*	*				
61	546	34-0406		*	*				
62	549	34-0149B		*	*				
63	546	34-0408		*	*				
64	546	34-0388		*	*				

1a. CARACTERISTICAS ADMINISTRATIVAS DE LOS PUEBLOS

COD.	PUEBLOS		CATEGORIA	AUTORIDAD	JURISDICCION	INTENDENCIA	PARTIDO	MUNICIPIO ACTUAL
	DENOMINACION ACTUAL	DENOMINACION EN EL NOMENCLATOR DE 1787						
65	GAYANES	GAYANES	L	AOS	SS	RdV	AOY	A072
66	GORGA	GORGA	V	AMS	SS	RdV	AOY	A073
67	GRANJA DE ROCAMORA	GRANJA	L	AOS	SS	RdV	ORI	A074
68	GUADALEST	GUADALEST	V	AMS	SS	RdV	DEN	A075
69	GUARDAMAR DE SEGURA	GUARDAMAR	V	AO	R	RdV	ORI	A076
70	IBI	IBY	V	AO	R	RdV	XIX	A079
71	JACARILLA	XACARILLA	L	AOS	SS	RdV	ORI	A080
72	JALON	XALO	L	AMS	SS	RdV	DEN	A081
73	JAVEA	XAVEA	V	AMS	SS	RdV	DEN	A082
74	JIJONA	XIXONA	C	C	R	RdV	XIX	A083
75	LORCHA	LORCHA	L	AOS	OM	RdV	AOY	A084
76	LLIBER	LIVER	L	AOS	SS	RdV	DEN	A085
77	LLOSA DE CAMACHO	LLOSA DE CAMACHO	L	AOS	SS	RdV	DEN	A006
78	MILLENA	MILLENA	L	AOS	SS	RdV	AOY	A086
79	MIRAFLOR	MIRAFLOR	L	AOS	SS	RdV	DEN	A901
80	MOLINS	MOLINS	L	AOS	SS	RdV	ORI	A099
81	MONFORTE DEL CID	MONFORT	V	AO	R	RdV	ALI	A088
82	MONOVAR	MONOVAR	V	AMS	SS	RdV	ORI	A089
83	MUCHAMIEL	MUCHAMIEL	V	AO	R	RdV	ALI	A090
84	MURLA	MURLA	V	AMS	SS	RdV	DEN	A091
85	MURO DE ALCOY	MURO	L	AOS	SS	RdV	AOY	A092
86	NOVELDA	NOVELDA	V	AOS	SS	RdV	ORI	A093
87	NUCIA, LA	NUCIA	V	AOS	SS	RdV	DEN	A094
88	ONDARA	ONDARA	V	AO	SS	RdV	DEN	A095
89	ONIL	ONIL	V	AMS	SS	RdV	XIX	A096
90	ORBA	ORBA Y ORBETA	L	AMS	SS	RdV	DEN	A097
91	ORCHETA	ORCHETA	L	AOS	OM	RdV	AOY	A098
92	ORIHUELA	ORIHUELA	C	C.AM	R	RdV	ORI	A099
93	PARCENT	PARCENT	L	AMS	SS	RdV	DEN	A100
94	PEDREGUER	PEDREGUER	L	AMS	SS	RdV	DEN	A101
95	PEGO	PEGO	V	AMS	SS	RdV	DEN	A102
96	PENAGUILA	PENAGUILA	V	AO	R	RdV	AOY	A103
97	PETREL	PETREL	V	AOS	SS	RdV	ORI	A104
98	PLANES	PLANES	V	AMS	SS	RdV	AOY	A106
99	POLOP	POLOP	V	AMS	SS	RdV	DEN	A107
100	PUEBLA DE ROCAMORA	PUEBLA DE ROCAMORA	L	AOS	SS	RdV	ORI	A061
101	PUEBLO NUEVO DE SAN RAFAEL	SAN RAFAEL	L	AO	-	RdV	AOY	A056
102	RAFAL	RAFALL	L	AOS	SS	RdV	ORI	A109
103	RAFOL DE ALMUNIA	RAFOL DE ALMUNIA	L	AO	SS	RdV	DEN	A110
104	REDOVAN	RODOVAN	L	AOS	SS	RdV	ORI	A111
105	RELLEU	RELLEU	V	AMS	SS	RdV	AOY	A112
106	ROJALES	ROJALES	V	AO	R	RdV	ORI	A113
107	SAGRA	SAGRA	L	AMS	O	RdV	DEN	A115
108	SALINAS	SALINAS	L	AOS	SS	RdV	XIX	A116
109	SAN FELIPE NERI	SAN FELIPE NERI	V	AO	SE	RdV	V.E	A059
110	SAN FULGENCIO	SAN FULGENCIO	V	AO	SE	RdV	V.E	A118
111	SAN JUAN DE ALICANTE	SAN JUAN Y BENIMAGRELL	L	AO	R	RdV	ALI	A119
112	SANET	SENET	L	AO	SS	RdV	DEN	A117
113	SANETS Y NEGRALS	NEGRALS	L	AOS	SS	RdV	DEN	A117
114	SARGA	SARGA	L	AOS	SS	RdV	XIX	A083
115	SAX	SAX	V	AO	R	MUR	VLL	A123
116	SELA Y MIRARROSA	SELA Y MIRAROSA	L	AMS	SS	RdV	DEN	A901
117	SELLA	SELLA	L	AMS	SS	RdV	AOY	A124
118	SENIJA	SENICHA	L	AMS	SS	RdV	DEN	A125
119	TARBENA	TARBENA	L	AO	R	RdV	DEN	A127
120	TEULADA	TEULADA	V	AMS	SS	RdV	DEN	A128
121	TIBI	TIBY	V	AMS	SS	RdV	XIX	A129
122	TOLLOS	TOLLOS	L	AOS	SS	RdV	AOY	A130
123	TORMOS	TORMOS	L	AMS	SS	RdV	DEN	A131
124	TORREMANZANAS	TORRE DE LAS MANZANAS	A	AP	R	RdV	XIX	A132
125	TURBALLOS	TURBALLOS	L	AOS	SS	RdV	AOY	A092
126	VALL DE EBO	VALLES DE EBO	L	AMS	SS	RdV	DEN	A135
127	VALL DE GALLINERA	VALLE DE GALLINERA	L	AMS	SS	RdV	DEN	A136
128	VALL DE LAGUART	VALLE DE LA GUART	L	AMS	SS	RdV	DEN	A137

COD	REFERENCIAS		INFORMACION CONTENIDA TABLAS						OBSERVACIONES
	PAGINA N. 1787	POTOGRAMA INE	2	3	4	5	6	7	
65	544	34-0061		*	*				
66	544	34-0063		*	*				
67	549	34-0133B		*	*				
68	546	34-0390		*	*				
69	549	34-0136B		*	*				
70	552	35-0754		*	*				
71	549	34-0170B		*	*				
72	547	34-0444		*	*				
73	547	34-0351	*	*	*	*	*		
74	552	35-0781	*	*	*	*	*		
75	544	34-0053		*	*				
76	546	34-0392		*	*				
77	546	34-0343		*	*				
78	544	33-0016C		*	*				
79	546	34-0395		*	*				
80	549	34-0156B		*	*				
81	544	34-0086		*	*				
82	549	34-0129B	*	*	*	*			
83	544	34-0088		*	*				
84	546	34-0397		*	*				
85	544	33-0041C		*	*				
86	549	34-0167B		*	*				
87	546	34-0458		*	*				
88	546	34-0372	*	*	*	*			
89	552	35-0756	*	*	*	*			
90	546	34-0459		*	*				
91	544	34-0057		*	*				
92	549	34-0093B	*	*	*	*	*	*	
93	546	34-0464		*	*				
94	546	34-0465		*	*				
95	546	34-0355	*	*	*	*	*		
96	544	34-0048		*	*				
97	549	34-0173B		*	*				
98	544	33-0011C		*	*				
99	546	34-0445		*	*				
100	549	34-0142B		*	*				
101	-	34-0064		*	*				No figura en el Nom. I
102	549	34-0118B		*	*				
103	546	34-0448		*	*				
104	549	34-0139B		*	*				
105	544	34-0055		*	*				
106	549	34-0145B		*	*				
107	546	34-0453		*	*				
108	552	35-0792		*	*				
109	549								Fundación pía del Cardenal Belluga.
110	549								Fundación pía del Cardenal Belluga.
111	544	34-0090		*	*				
112	546	34-0470		*	*				
113	546	34-0398		*	*				
114	552	35-0779		*	*				
115	398	25-0483		*	*				
116	546	34-0473		*	*				Hoy son dos entidades.
117	544	34-0058		*	*				
118	546	34-0456		*	*				
119	546	34-0431		*	*				
120	547	34-0434	*	*	*		*		
121	552	35-0761	*	*	*		*		
122	544	33-0040C		*	*				
123	547	34-0437		*	*				
124	552	35-0795		*	*				El Corregidor de Xixona nombra al Alcalde Pedáneo de esta aldea.
125	544	33-0043C		*	*				
126	547	34-0405		*	*				
127	547	34-0345	*	*	*	*			
128	547	34-0344		*	*				

1a. CARACTERISTICAS ADMINISTRATIVAS DE LOS PUEBLOS

COD.	PUEBLOS		CATE-GORIA	AUTO-RIDAD	JURIS-DIC-CION	INTEN-DEN-CIA	PAR-TIDO	MUNICIPIO ACTUAL
	DENOMINACION ACTUAL	DENOMINACION EN EL NOMENCLATOR DE 1787						
129	VILLAFRANQUEZA	VILLAFRANQUEZA	V	AOS	SS	RdV	ALI	A014
130	VILLAJOYOSA	VILLAJOYOSA	V	AO	R	RdV	AOY	A139
131	VILLENA	VILLENA	C	C	R	MUR	VLL	A140

* Detalles de ALICANTE (Cap.):
* Parroquia San Nicolás
* Parroquia de Santa María
* Parroquia S. Vicente Ferrer

* Parroquia S. Francisco Asís
* Detalles de BIAR:
* Parroquia S.Juan Bautista
* Parroquia Ntrª Srª Asunción

* Parroquia S.Salvador
* Parroquia de Stª María Mayor
* Detalles de ELCHE:
* Parroquia de Stª. María.

* Parroquia de San Salvador
* Parroquia de San Juan
* Detalles de ORIHUELA:
* Parroquia de Santiago

* Parroquia Stª Jesta y Rufina
* Parroquia de La Catedral

COD	REFERENCIAS		INFORMACION CONTENIDA TABLAS						OBSERVACIONES
	PAGINA N. 1787	FOTOGRAMA INE	2	3	4	5	6	7	
129	544	34-0092		*	*				
130	544	34-0050	*	*	*	*			
131	398	25-0446	*	*	*	*	*		

2. POBLACION SEGUN TIPO DE ALOJAMIENTO Y SEXO (DETALLE DE LOS PUEBLOS CON HABITANTES EN VIVIENDAS COLECTIVAS)

COD.	DENOMINACION ACTUAL	TOTAL			VIVIENDAS FAMILIARES			VIVIENDAS COLECTIVAS					
								COM. RELIGIOSAS			OTRAS		
		TOTAL	VARONES	MUJERES	T	V	M	T	V	M	T	V	M
2	AGRES	1.088	575	513	1.070	557	513	18	18	-	-	-	-
8	ALCOY	11434	5.955	5.479	11335	5.879	5.456	94	73	21	5	3	2
10	ALICANTE	17899	8.823	9.076	17354	8.533	8.821	375	243	132	170	47	123
11	ALMORADI	3.121	1.567	1.554	3.102	1.548	1.554	19	19	-	-	-	-
13	ALTEA	4.380	2.277	2.103	4.361	2.258	2.103	19	19	-	-	-	-
36	BENISA	3.111	1.558	1.553	3.081	1.528	1.553	30	30	-	-	-	-
38	BIAR	3.834	1.960	1.874	3.809	1.935	1.874	25	25	-	-	-	-
43	CALLOSA DE ENSARRIA	3.510	1.789	1.721	3.483	1.762	1.721	26	26	-	1	1	-
44	CALLOSA DE SEGURA	3.385	1.733	1.652	3.354	1.702	1.652	31	31	-	-	-	-
45	CASTALLA	2.915	1.553	1.362	2.894	1.532	1.362	21	21	-	-	-	-
49	CONCENTAINA	4.799	2.398	2.401	4.743	2.365	2.378	55	32	23	1	1	-
51	COX	1.228	628	600	1.210	610	600	18	18	-	-	-	-
55	DENIA	2.117	1.042	1.075	2.058	1.006	1.052	59	36	23	-	-	-
57	ELCHE	17554	8.767	8.787	17403	8.657	8.746	126	93	33	25	17	8
58	ELDA	3.777	1.936	1.841	3.734	1.894	1.840	38	38	-	5	4	1
73	JAVEA	3.367	1.611	1.756	3.330	1.594	1.736	34	14	20	3	3	-
74	JIJONA	4.906	2.465	2.441	4.837	2.423	2.414	66	39	27	3	3	-
82	MONOVAR	7.605	3.860	3.745	7.578	3.833	3.745	27	27	-	-	-	-
88	ONDARA	972	479	493	962	469	493	10	10	-	-	-	-
89	ONIL	2.399	1.233	1.166	2.375	1.209	1.166	24	24	-	-	-	-
92	ORIHUELA	22938	11628	11310	22070	10980	11090	377	297	80	491	351	140
95	PEGO	4.160	2.126	2.034	4.129	2.095	2.034	28	28	-	3	3	-
120	TEULADA	1.742	872	870	1.740	870	870	-	-	-	2	2	-
127	VALL DE GALLINERA	1.336	693	643	1.310	667	643	26	26	-	-	-	-
130	VILLAJOYOSA	5.152	2.580	2.572	5.128	2.556	2.572	24	24	-	-	-	-
131	VILLENA	7.067	3.482	3.585	6.980	3.424	3.556	73	46	27	14	12	2
	SUMA	145.796	73.590	72.206	143.430	71.886	71.544	1.643	1.257	386	723	447	276
	PUEBLOS SIN VIV. COLECTIVAS	106.207	53.882	52.325	106.207	53.882	52.325	-	-	-	-	-	-
	TOTAL PROVINCIA	252.003	127.472	124.531	249.637	125.768	123.869	1.643	1.257	386	723	447	276

GRUPOS DE EDADES Años	AGOST 1			AGRES Colec. 2			ALBATERA 3			ALCALA DE JOVADA 4			ALCALALI 5		
	T	V	M	T	V	M	T	V	M	T	V	M	T	V	M
TOTAL	1.877	991	886	1.070	557	513	2.116	1.033	1.083	447	238	209	369	193	176
< 7	364	240	124	237	119	118	473	223	250	91	46	45	60	30	30
7 a 16	390	210	180	222	123	99	354	175	179	73	44	29	45	28	17
16 a 25	277	139	138	129	76	53	276	151	125	57	33	24	67	31	36
25 a 40	378	162	216	230	118	112	559	281	278	99	46	53	79	44	35
40 a 50	195	106	89	122	62	60	186	87	99	47	25	22	39	16	23
> 50	273	134	139	130	59	71	268	116	152	80	44	36	79	44	35
SOLTEROS	1.042	610	432	550	303	247	1.116	558	558	242	136	106	183	100	83
< 7	364	240	124	237	119	118	473	223	250	91	46	45	60	30	30
7 a 16	390	210	180	222	123	99	354	175	179	73	44	29	45	28	17
16 a 25	216	120	96	77	51	26	258	141	117	57	33	24	62	31	31
25 a 40	43	28	15	8	6	2	27	17	10	9	6	3	12	10	2
40 a 50	14	6	8	4	3	1	2	1	1	3	2	1	2	-	2
> 50	15	6	9	2	1	1	2	1	1	9	5	4	2	1	1
CASADOS	771	356	415	456	225	231	896	448	448	190	97	93	160	82	78
< 7	-	-	-	-	-	-	-	-	-	-	-	-	-	-	-
7 a 16	-	-	-	-	-	-	-	-	-	-	-	-	-	-	-
16 a 25	53	16	37	51	24	27	16	8	8	-	-	-	5	-	5
25 a 40	320	126	194	217	107	110	524	262	262	90	40	50	66	33	33
40 a 50	170	96	74	111	56	55	164	82	82	40	22	18	34	15	19
> 50	228	118	110	77	38	39	192	96	96	60	35	25	55	34	21
VIUDOS	64	25	39	64	29	35	104	27	77	15	5	10	26	11	15
< 7	-	-	-	-	-	-	-	-	-	-	-	-	-	-	-
7 a 16	-	-	-	-	-	-	-	-	-	-	-	-	-	-	-
16 a 25	8	3	5	1	1	-	2	2	-	-	-	-	-	-	-
25 a 40	15	8	7	5	5	-	8	2	6	-	-	-	1	1	-
40 a 50	11	4	7	7	3	4	20	4	16	4	1	3	3	1	2
> 50	30	10	20	51	20	31	74	19	55	11	4	7	22	9	13

GRUPOS DE EDADES Años	ALCOCER DE PLANES 6			ALCOLECHA 7			ALCOY Colec. 8			ALFAFARA 9			ALICANTE Colec. 10		
	T	V	M	T	V	M	T	V	M	T	V	M	T	V	M
TOTAL	223	110	113	695	372	323	11.335	5.879	5.456	601	301	300	17.354	8.533	8.821
< 7	39	19	20	113	64	49	2.200	1.158	1.042	96	45	51	2.865	1.474	1.391
7 a 16	26	12	14	120	63	57	2.090	1.099	991	137	67	70	3.144	1.593	1.551
16 a 25	20	11	9	135	70	65	1.633	787	846	85	50	35	2.879	1.335	1.544
25 a 40	68	34	34	117	65	52	2.399	1.273	1.126	104	50	54	3.782	1.818	1.964
40 a 50	26	16	10	94	46	48	1.164	596	568	86	44	42	2.033	988	1.045
> 50	44	18	26	116	64	52	1.849	966	883	93	45	48	2.651	1.325	1.326
SOLTEROS	102	56	46	328	188	140	5.708	3.060	2.648	325	171	154	9.542	4.966	4.576
< 7	39	19	20	113	64	49	2.200	1.158	1.042	96	45	51	2.865	1.474	1.391
7 a 16	26	12	14	120	63	57	2.071	1.080	991	137	67	70	3.144	1.593	1.551
16 a 25	20	11	9	83	52	31	974	537	437	72	45	27	2.097	1.102	995
25 a 40	17	14	3	10	7	3	256	167	89	16	11	5	815	464	351
40 a 50	-	-	-	2	2	-	79	44	35	4	3	1	302	169	133
> 50	-	-	-	-	-	-	128	74	54	-	-	-	319	164	155
CASADOS	95	47	48	330	165	165	5.087	2.593	2.494	246	119	127	6.525	3.217	3.308
< 7	-	-	-	-	-	-	-	-	-	-	-	-	-	-	-
7 a 16	-	-	-	-	-	-	19	19	-	-	-	-	-	-	-
16 a 25	-	-	-	52	18	34	648	247	401	13	5	8	753	214	539
25 a 40	48	20	28	106	58	48	2.088	1.081	1.007	86	38	48	2.789	1.324	1.465
40 a 50	24	14	10	86	41	45	1.027	534	493	79	39	40	1.464	743	721
> 50	23	13	10	86	48	38	1.305	712	593	68	37	31	1.519	936	583
VIUDOS	26	7	19	37	19	18	540	226	314	30	11	19	1.287	350	937
< 7	-	-	-	-	-	-	-	-	-	-	-	-	-	-	-
7 a 16	-	-	-	-	-	-	-	-	-	-	-	-	-	-	-
16 a 25	-	-	-	-	-	-	11	3	8	-	-	-	29	19	10
25 a 40	3	-	3	1	-	1	55	25	30	2	1	1	178	30	148
40 a 50	2	2	-	6	3	3	58	18	40	3	2	1	267	76	191
> 50	21	5	16	30	16	14	416	180	236	25	8	17	813	225	588

3. CLASIFICACION POR ESTADO CIVIL, EDAD Y SEXO

GRUPOS DE EDADES Años	ALMORADI Colec. 11			ALQUERIA DE AZNAR 12			ALTEA Colec. 13			ASPE Colec. 14			BALONES 15		
	T	V	M	T	V	M	T	V	M	T	V	M	T	V	M
TOTAL	3.102	1.548	1.554	162	78	84	4.361	2.258	2.103	5.025	2.476	2.549	247	135	112
< 7	675	355	320	40	19	21	657	371	286	950	480	470	45	28	17
7 a 16	586	292	294	23	10	13	907	493	414	911	464	447	43	27	16
16 a 25	431	225	206	23	11	12	756	370	386	709	350	359	36	14	22
25 a 40	745	360	385	32	15	17	847	414	433	940	449	491	63	34	29
40 a 50	326	147	179	20	8	12	439	210	229	616	302	314	14	8	6
> 50	339	169	170	24	15	9	755	400	355	899	431	468	46	24	22
SOLTEROS	1.744	917	827	81	39	42	2.310	1.281	1.029	2.539	1.291	1.248	126	71	55
< 7	675	355	320	40	19	21	657	371	286	950	480	470	45	28	17
7 a 16	586	292	294	23	10	13	906	493	413	910	464	446	43	27	16
16 a 25	323	195	128	14	7	7	591	316	275	491	272	219	28	10	18
25 a 40	114	61	53	3	3	-	120	78	42	126	55	71	10	6	4
40 a 50	27	5	22	-	-	-	18	11	7	35	14	21	-	-	-
> 50	19	9	10	1	-	1	18	12	6	27	6	21	-	-	-
CASADOS	1.192	594	598	75	37	38	1.788	894	894	2.184	1.092	1.092	106	60	46
< 7	-	-	-	-	-	-	-	-	-	-	-	-	-	-	-
7 a 16	-	-	-	-	-	-	1	-	1	1	-	1	-	-	-
16 a 25	106	30	76	9	4	5	163	53	110	215	77	138	8	4	4
25 a 40	609	292	317	29	12	17	701	332	369	787	389	398	50	28	22
40 a 50	255	138	117	20	8	12	377	188	189	530	272	258	12	7	5
> 50	222	134	88	17	13	4	546	321	225	651	354	297	36	21	15
VIUDOS	166	37	129	6	2	4	263	83	180	302	93	209	15	4	11
< 7	-	-	-	-	-	-	-	-	-	-	-	-	-	-	-
7 a 16	-	-	-	-	-	-	-	-	-	-	-	-	-	-	-
16 a 25	2	-	2	-	-	-	2	1	1	3	1	2	-	-	-
25 a 40	22	7	15	-	-	-	26	4	22	27	5	22	3	-	3
40 a 50	44	4	40	-	-	-	44	11	33	51	16	35	2	1	1
> 50	98	26	72	6	2	4	191	67	124	221	71	150	10	3	7

GRUPOS DE EDADES Años	BANERES 16			BENASAU 17			BENEJUZAR 18			BENIARBEIG 19			BENIARDA 20		
	T	V	M	T	V	M	T	V	M	T	V	M	T	V	M
TOTAL	1.613	821	792	431	215	216	2.196	1.090	1.106	401	206	195	789	394	395
< 7	337	174	163	85	44	41	496	268	228	67	35	32	180	85	95
7 a 16	313	153	160	79	32	47	409	210	199	77	39	38	121	68	53
16 a 25	182	87	95	70	33	37	297	134	163	67	33	34	84	41	43
25 a 40	364	192	172	84	42	42	514	235	279	78	41	37	148	73	75
40 a 50	162	87	75	45	20	25	212	113	99	45	24	21	98	48	50
> 50	255	128	127	68	44	24	268	130	138	67	34	33	158	79	79
SOLTEROS	834	439	395	227	110	117	1.282	664	618	212	114	98	387	196	191
< 7	337	174	163	85	44	41	496	268	228	67	35	32	180	85	95
7 a 16	311	153	158	79	32	47	409	210	199	77	39	38	121	68	53
16 a 25	134	76	58	51	27	24	259	122	137	55	29	26	80	40	40
25 a 40	43	28	15	10	5	5	97	57	40	8	8	-	-	-	-
40 a 50	3	3	-	2	2	-	10	4	6	3	1	2	-	-	-
> 50	6	5	1	-	-	-	11	3	8	2	2	-	6	3	3
CASADOS	698	361	337	181	90	91	788	395	393	156	78	78	364	184	180
< 7	-	-	-	-	-	-	-	-	-	-	-	-	-	-	-
7 a 16	2	-	2	-	-	-	-	-	-	-	-	-	-	-	-
16 a 25	46	10	36	19	6	13	36	11	25	11	3	8	4	1	3
25 a 40	314	161	153	73	36	37	403	174	229	66	32	34	148	73	75
40 a 50	149	79	70	41	17	24	167	99	68	37	20	17	98	48	50
> 50	187	111	76	48	31	17	182	111	71	42	23	19	114	62	52
VIUDOS	81	21	60	23	15	8	126	31	95	33	14	19	38	14	24
< 7	-	-	-	-	-	-	-	-	-	-	-	-	-	-	-
7 a 16	-	-	-	-	-	-	-	-	-	-	-	-	-	-	-
16 a 25	2	1	1	-	-	-	2	1	1	1	1	-	-	-	-
25 a 40	7	3	4	1	1	-	14	4	10	4	1	3	-	-	-
40 a 50	10	5	5	2	1	1	35	10	25	5	3	2	-	-	-
> 50	62	12	50	20	13	7	75	16	59	23	9	14	38	14	24

GRUPOS DE EDADES Años	BENIARRES 21			BENICHEMBLA 22			BENIDOLEIG 23			BENIDORM 24			BENIPALLIM 25		
	T	V	M	T	V	M	T	V	M	T	V	M	T	V	M
TOTAL	737	369	368	354	184	170	218	121	97	2.526	1.273	1.253	403	199	204
< 7	111	53	58	76	43	33	33	18	15	494	239	255	65	30	35
7 a 16	129	84	45	65	30	35	42	29	13	489	254	235	67	29	38
16 a 25	108	40	68	50	28	22	46	27	19	434	234	200	86	45	41
25 a 40	168	80	88	75	37	38	35	19	16	533	271	262	82	44	38
40 a 50	73	36	37	30	15	15	22	9	13	210	96	114	45	23	22
> 50	148	76	72	58	31	27	40	19	21	366	179	187	58	28	30
SOLTEROS	357	185	172	197	106	91	108	68	40	1.402	737	665	217	110	107
< 7	111	53	58	76	43	33	33	18	15	494	239	255	65	30	35
7 a 16	129	84	45	65	30	35	42	29	13	483	253	230	67	29	38
16 a 25	92	35	57	43	26	17	32	20	12	361	202	159	66	38	28
25 a 40	19	12	7	9	6	3	1	1	-	49	38	11	15	11	4
40 a 50	3	1	2	2	-	2	-	-	-	8	3	5	-	-	-
> 50	3	-	3	2	1	1	-	-	-	7	2	5	4	2	2
CASADOS	342	170	172	140	70	70	89	46	43	1.015	504	511	158	79	79
< 7	-	-	-	-	-	-	-	-	-	-	-	-	-	-	-
7 a 16	-	-	-	-	-	-	-	-	-	6	1	5	-	-	-
16 a 25	16	5	11	7	2	5	14	7	7	72	31	41	20	7	13
25 a 40	147	67	80	65	31	34	34	18	16	466	229	237	63	32	31
40 a 50	65	34	31	26	14	12	19	7	12	188	91	97	39	22	17
> 50	114	64	50	42	23	19	22	14	8	283	152	131	36	18	18
VIUDOS	38	14	24	17	8	9	21	7	14	109	32	77	28	10	18
< 7	-	-	-	-	-	-	-	-	-	-	-	-	-	-	-
7 a 16	-	-	-	-	-	-	-	-	-	-	-	-	-	-	-
16 a 25	-	-	-	-	-	-	-	-	-	1	1	-	-	-	-
25 a 40	2	1	1	1	-	1	-	-	-	18	4	14	4	1	3
40 a 50	5	1	4	2	1	1	3	2	1	14	2	12	6	1	5
> 50	31	12	19	14	7	7	18	5	13	76	25	51	18	8	10

GRUPOS DE EDADES Años	BENIFATO 26			BENIFERRI 27			BENIJAMA 28			BENIJOPAR 29			BENILLOVA 30		
	T	V	M	T	V	M	T	V	M	T	V	M	T	V	M
TOTAL	226	131	95	677	332	345	1.450	768	682	261	130	131	1.236	587	648
< 7	46	28	18	109	59	50	286	150	136	66	34	32	237	111	126
7 a 16	46	32	14	148	77	71	265	135	130	32	17	15	275	126	149
16 a 25	48	26	22	94	45	49	273	159	114	46	21	25	155	74	81
25 a 40	31	18	13	140	65	75	299	156	143	44	26	18	232	103	129
40 a 50	31	16	15	81	38	43	112	63	49	29	10	19	137	69	68
> 50	24	11	13	105	48	57	215	105	110	44	22	22	199	104	95
SOLTEROS	121	79	42	372	193	179	823	464	359	118	61	57	652	309	343
< 7	46	28	18	109	59	50	286	150	136	66	34	32	237	111	126
7 a 16	46	32	14	147	77	70	265	135	130	32	17	15	275	126	149
16 a 25	22	13	9	83	40	43	227	142	85	15	8	7	110	57	53
25 a 40	7	6	1	23	15	8	35	27	8	5	2	3	12	4	8
40 a 50	-	-	-	5	-	5	4	4	-	-	-	-	7	3	4
> 50	-	-	-	5	2	3	6	6	-	-	-	-	11	8	3
CASADOS	92	46	46	261	129	132	564	282	282	134	67	67	517	255	262
< 7	-	-	-	-	-	-	-	-	-	-	-	-	-	-	-
7 a 16	-	-	-	1	-	1	-	-	-	-	-	-	-	-	-
16 a 25	26	13	13	11	5	6	45	16	29	31	13	18	45	17	28
25 a 40	22	11	11	110	48	62	258	127	131	39	24	15	214	97	117
40 a 50	30	15	15	70	38	32	103	57	46	29	10	19	121	62	59
> 50	14	7	7	69	38	31	158	82	76	35	20	15	137	79	58
VIUDOS	13	6	7	44	10	34	63	22	41	9	2	7	66	23	43
< 7	-	-	-	-	-	-	-	-	-	-	-	-	-	-	-
7 a 16	-	-	-	-	-	-	-	-	-	-	-	-	-	-	-
16 a 25	-	-	-	-	-	-	1	1	-	-	-	-	-	-	-
25 a 40	2	1	1	7	2	5	6	2	4	-	-	-	6	2	4
40 a 50	1	1	-	6	-	6	5	2	3	-	-	-	9	4	5
> 50	10	4	6	31	8	23	51	17	34	9	2	7	51	17	34

3. CLASIFICACION POR ESTADO CIVIL, EDAD Y SEXO

GRUPOS DE EDADES Años	BENILLUP 31			BENIMANTELL 32			BENIMARFULL 33			BENIMASOF 34			BENIMELI 35		
	T	V	M	T	V	M	T	V	M	T	V	M	T	V	M
TOTAL	179	81	98	782	418	364	358	187	171	210	95	115	259	129	130
< 7	33	13	20	139	86	53	55	30	25	51	16	35	40	18	22
7 a 16	33	17	16	106	64	42	69	39	30	19	7	12	35	18	17
16 a 25	21	9	12	118	61	57	67	29	38	17	9	8	53	26	27
25 a 40	41	19	22	175	89	86	69	41	28	45	21	24	60	32	28
40 a 50	22	10	12	73	39	34	33	13	20	31	16	15	57	29	28
> 50	29	13	16	171	79	92	65	35	30	47	26	21	14	6	8
SOLTEROS	100	46	54	358	217	141	201	109	92	103	39	64	125	64	61
< 7	33	13	20	139	86	53	55	30	25	51	16	35	40	18	22
7 a 16	33	17	16	106	64	42	69	39	30	19	7	12	35	18	17
16 a 25	21	9	12	94	54	40	59	26	33	16	8	8	26	13	13
25 a 40	12	6	6	17	11	6	17	14	3	16	7	9	24	15	9
40 a 50	1	1	-	1	1	-	1	-	1	1	1	-	-	-	-
> 50	-	-	-	1	1	-	-	-	-	-	-	-	-	-	-
CASADOS	69	34	35	368	184	184	134	69	65	97	49	48	110	56	54
< 7	-	-	-	-	-	-	-	-	-	-	-	-	-	-	-
7 a 16	-	-	-	-	-	-	-	-	-	-	-	-	-	-	-
16 a 25	-	-	-	24	7	17	8	3	5	1	1	-	27	13	14
25 a 40	27	13	14	155	77	78	50	26	24	26	13	13	36	17	19
40 a 50	18	8	10	67	37	30	31	13	18	30	15	15	47	26	21
> 50	24	13	11	122	63	59	45	27	18	40	20	20	-	-	-
VIUDOS	10	1	9	56	17	39	23	9	14	10	7	3	24	9	15
< 7	-	-	-	-	-	-	-	-	-	-	-	-	-	-	-
7 a 16	-	-	-	-	-	-	-	-	-	-	-	-	-	-	-
16 a 25	-	-	-	-	-	-	-	-	-	-	-	-	-	-	-
25 a 40	2	-	2	3	1	2	2	1	1	3	1	2	-	-	-
40 a 50	3	1	2	5	1	4	1	-	1	-	-	-	10	3	7
> 50	5	-	5	48	15	33	20	8	12	7	6	1	14	6	8

GRUPOS DE EDADES Años	BENISA Colec. 36			BENITACHELL 37			BIAR Colec. 38			BIGASTRO 39			BOLULLA 40		
	T	V	M	T	V	M	T	V	M	T	V	M	T	V	M
TOTAL	3.081	1.528	1.553	650	336	314	3.809	1.935	1.874	988	491	497	631	334	297
< 7	623	307	316	122	67	55	704	366	338	192	96	96	109	60	49
7 a 16	633	331	302	136	61	75	640	332	308	189	99	90	121	71	50
16 a 25	433	217	216	103	55	48	642	340	302	157	74	83	109	58	51
25 a 40	682	328	354	130	73	57	779	400	379	161	83	78	151	76	75
40 a 50	304	140	164	67	33	34	342	176	166	130	66	64	52	26	26
> 50	406	205	201	92	47	45	702	321	381	159	73	86	89	43	46
SOLTEROS	1.768	918	850	360	192	168	2.008	1.082	926	539	276	263	347	196	151
< 7	623	307	316	122	67	55	704	366	338	192	96	96	109	60	49
7 a 16	633	331	302	133	60	73	640	332	308	189	99	90	121	71	50
16 a 25	379	199	180	80	44	36	523	291	232	122	61	61	104	56	48
25 a 40	103	65	38	20	18	2	93	67	26	32	18	14	11	8	3
40 a 50	12	5	7	5	3	2	18	11	7	4	2	2	2	1	1
> 50	18	11	7	-	-	-	30	15	15	-	-	-	-	-	-
CASADOS	1.126	548	578	256	128	128	1.578	789	789	386	197	189	254	127	127
< 7	-	-	-	-	-	-	-	-	-	-	-	-	-	-	-
7 a 16	-	-	-	3	1	2	-	-	-	-	-	-	-	-	-
16 a 25	54	18	36	22	10	12	118	48	70	35	13	22	5	2	3
25 a 40	559	257	302	105	53	52	663	324	339	123	62	61	139	68	71
40 a 50	264	125	139	58	29	29	305	159	146	115	63	52	46	23	23
> 50	249	148	101	68	35	33	492	258	234	113	59	54	64	34	30
VIUDOS	187	62	125	34	16	18	223	64	159	63	18	45	30	11	19
< 7	-	-	-	-	-	-	-	-	-	-	-	-	-	-	-
7 a 16	-	-	-	-	-	-	-	-	-	-	-	-	-	-	-
16 a 25	-	-	-	1	1	-	1	1	-	-	-	-	-	-	-
25 a 40	20	6	14	5	2	3	23	9	14	6	3	3	1	-	1
40 a 50	28	10	18	4	1	3	19	6	13	11	1	10	4	2	2
> 50	139	46	93	24	12	12	180	48	132	46	14	32	25	9	16

GRUPOS DE EDADES Años	BUSOT 41			CALPE 42			CALLOSA DE ENSARRIA Colec. 43			CALLOSA DE SEGURA Colec. 44			CASTALLA Colec. 45		
	T	V	M	T	V	M	T	V	M	T	V	M	T	V	M
TOTAL	1.028	542	486	843	449	394	3.483	1.762	1.721	3.354	1.702	1.652	2.894	1.532	1.362
< 7	232	137	95	149	80	69	708	367	341	517	331	186	518	271	247
7 a 16	168	96	72	152	91	61	678	368	310	509	251	258	532	291	241
16 a 25	197	99	98	148	73	75	483	225	258	488	256	232	459	247	212
25 a 40	188	103	85	186	94	92	704	354	350	891	429	462	556	294	262
40 a 50	163	80	83	114	60	54	369	194	175	463	217	246	272	148	124
> 50	80	27	53	94	51	43	541	254	287	486	218	268	557	281	276
SOLTEROS	509	291	218	432	251	181	1.780	939	841	1.739	944	795	1.515	855	660
< 7	232	137	95	149	80	69	708	367	341	517	331	186	518	271	247
7 a 16	168	96	72	152	91	61	678	368	310	509	251	258	527	291	236
16 a 25	92	48	44	104	61	43	345	173	172	472	249	223	353	210	143
25 a 40	10	6	4	22	18	4	44	28	16	192	91	101	66	50	16
40 a 50	4	2	2	4	1	3	2	2	-	26	10	16	24	17	7
> 50	3	2	1	1	-	1	3	1	2	23	12	11	27	16	11
CASADOS	463	233	230	363	179	184	1.536	776	760	1.430	715	715	1.194	597	597
< 7	-	-	-	-	-	-	-	-	-	-	-	-	-	-	-
7 a 16	-	-	-	-	-	-	-	-	-	-	-	-	5	-	5
16 a 25	103	51	52	44	12	32	136	51	85	16	7	9	104	36	68
25 a 40	172	93	79	158	74	84	649	320	329	697	336	361	477	237	240
40 a 50	144	72	72	103	55	48	342	185	157	406	199	207	232	122	110
> 50	44	17	27	58	38	20	409	220	189	311	173	138	376	202	174
VIUDOS	56	18	38	48	19	29	167	47	120	185	43	142	185	80	105
< 7	-	-	-	-	-	-	-	-	-	-	-	-	-	-	-
7 a 16	-	-	-	-	-	-	-	-	-	-	-	-	-	-	-
16 a 25	2	-	2	-	-	-	2	1	1	-	-	-	2	1	1
25 a 40	6	4	2	6	2	4	11	6	5	2	2	-	13	7	6
40 a 50	15	6	9	7	4	3	25	7	18	31	8	23	16	9	7
> 50	33	8	25	35	13	22	129	33	96	152	33	119	154	63	91

GRUPOS DE EDADES Años	CASTELL DE CASTELLS 46			CATRAL 47			CELA DE NUREZ 48			CONCENTAINA Colec. 49			CONFRIDES 50		
	T	V	M	T	V	M	T	V	M	T	V	M	T	V	M
TOTAL	743	386	357	1.638	807	831	272	143	129	4.743	2.365	2.378	507	249	258
< 7	133	72	61	409	188	221	39	21	18	882	455	427	101	50	51
7 a 16	113	62	51	341	156	185	52	25	27	784	406	378	118	60	58
16 a 25	113	55	58	282	180	102	45	29	16	681	323	358	50	24	26
25 a 40	154	73	81	179	83	96	55	28	27	1.022	496	526	122	60	62
40 a 50	79	47	32	187	102	85	27	14	13	565	292	273	61	29	32
> 50	151	77	74	240	98	142	54	26	28	809	393	416	55	26	29
SOLTEROS	403	226	177	1.005	509	496	137	76	61	2.274	1.176	1.098	274	136	138
< 7	133	72	61	409	188	221	39	21	18	882	455	427	101	50	51
7 a 16	113	62	51	341	156	185	52	25	27	784	406	378	118	60	58
16 a 25	106	53	53	206	144	62	39	26	13	418	219	199	42	20	22
25 a 40	40	29	11	19	9	10	7	4	3	112	54	58	13	6	7
40 a 50	7	7	-	18	7	11	-	-	-	40	22	18	-	-	-
> 50	4	3	1	12	5	7	-	-	-	38	20	18	-	-	-
CASADOS	296	145	151	472	254	218	108	54	54	2.208	1.111	1.097	208	104	104
< 7	-	-	-	-	-	-	-	-	-	-	-	-	-	-	-
7 a 16	-	-	-	-	-	-	-	-	-	-	-	-	-	-	-
16 a 25	7	2	5	69	33	36	6	3	3	260	104	156	8	4	4
25 a 40	110	44	66	141	67	74	46	23	23	880	432	448	104	52	52
40 a 50	69	40	29	139	82	57	26	13	13	491	259	232	52	26	26
> 50	110	59	51	123	72	51	30	15	15	577	316	261	44	22	22
VIUDOS	44	15	29	161	44	117	27	13	14	261	78	183	25	9	16
< 7	-	-	-	-	-	-	-	-	-	-	-	-	-	-	-
7 a 16	-	-	-	-	-	-	-	-	-	-	-	-	-	-	-
16 a 25	-	-	-	7	3	4	-	-	-	3	-	3	-	-	-
25 a 40	4	-	4	19	7	12	2	1	1	30	10	20	5	2	3
40 a 50	3	-	3	30	13	17	1	1	-	34	11	23	9	3	6
> 50	37	15	22	105	21	84	24	11	13	194	57	137	11	4	7

3. CLASIFICACION POR ESTADO CIVIL, EDAD Y SEXO

GRUPOS DE EDADES Años	COX Colec. 51			CREVILLENTE 52			CUATRETONDETA 53			DAYA NUEVA O VIEJA 54			DENIA Colec. 55		
	T	V	M	T	V	M	T	V	M	T	V	M	T	V	M
TOTAL	1.210	610	600	5.929	3.055	2.874	293	150	143	360	200	160	2.858	1.006	1.052
< 7	262	122	140	1.410	724	686	51	26	25	80	42	38	280	137	143
7 a 16	187	120	67	1.221	658	563	48	25	23	67	32	35	396	209	187
16 a 25	192	95	97	880	399	481	42	16	26	59	38	21	302	117	185
25 a 40	244	130	114	1.241	665	576	75	40	35	79	46	33	518	263	255
40 a 50	180	80	100	557	285	272	22	12	10	32	20	12	224	106	118
> 50	145	63	82	620	324	296	55	31	24	43	22	21	338	174	164
SOLTEROS	673	359	314	3.134	1.688	1.446	203	102	101	217	129	88	1.135	579	556
< 7	262	122	140	1.410	724	686	51	26	25	80	42	38	280	137	143
7 a 16	187	120	67	1.212	650	562	48	25	23	67	32	35	396	209	187
16 a 25	167	85	82	428	259	169	41	16	25	48	34	14	246	106	140
25 a 40	36	25	11	65	46	19	49	26	23	15	14	1	116	70	46
40 a 50	14	3	11	11	5	6	12	7	5	7	7	-	37	23	14
> 50	7	4	3	8	4	4	2	2	-	-	-	-	60	34	26
CASADOS	474	237	237	2.519	1.287	1.232	74	40	34	130	67	63	788	391	397
< 7	-	-	-	-	-	-	-	-	-	-	-	-	-	-	-
7 a 16	-	-	-	8	7	1	-	-	-	-	-	-	-	-	-
16 a 25	25	10	15	448	138	310	1	-	1	11	4	7	56	11	45
25 a 40	201	103	98	1.134	608	526	24	12	12	62	30	32	381	188	193
40 a 50	142	71	71	498	274	224	9	5	4	23	13	10	155	76	79
> 50	106	53	53	431	260	171	40	23	17	34	20	14	196	116	80
VIUDOS	63	14	49	276	80	196	16	8	8	13	4	9	135	36	99
< 7	-	-	-	-	-	-	-	-	-	-	-	-	-	-	-
7 a 16	-	-	-	1	1	-	-	-	-	-	-	-	-	-	-
16 a 25	-	-	-	4	2	2	-	-	-	-	-	-	-	-	-
25 a 40	7	2	5	42	11	31	2	2	-	2	2	-	21	5	16
40 a 50	24	6	18	48	6	42	1	-	1	2	-	2	32	7	25
> 50	32	6	26	181	60	121	13	6	7	9	2	7	82	24	58

GRUPOS DE EDADES Años	ELCHE Colec. 57			ELDA Colec. 58			PACHECA 59			PAMORCA 60			PINESTRAT 61		
	T	V	M	T	V	M	T	V	M	T	V	M	T	V	M
TOTAL	17.403	8.657	8.746	3.734	1.894	1.840	196	101	95	172	89	83	1.694	869	825
< 7	3.592	1.751	1.841	650	331	319	33	19	14	32	13	19	413	213	200
7 a 16	3.357	1.760	1.597	724	403	321	39	18	21	38	18	20	357	190	167
16 a 25	2.888	1.339	1.549	522	266	256	33	14	19	29	16	13	223	130	93
25 a 40	3.631	1.821	1.810	698	343	355	35	22	13	24	15	9	309	153	156
40 a 50	1.775	902	873	376	185	191	24	12	12	18	9	9	184	89	95
> 50	2.160	1.084	1.076	764	366	398	32	16	16	31	18	13	208	94	114
SOLTEROS	9.238	4.811	4.427	1.955	1.031	924	115	62	53	100	51	49	1.008	539	469
< 7	3.592	1.751	1.841	650	331	319	33	19	14	32	13	19	413	213	200
7 a 16	3.328	1.756	1.572	724	403	321	39	18	21	38	18	20	357	190	167
16 a 25	1.803	1.041	762	394	210	184	28	13	15	23	13	10	213	125	88
25 a 40	362	202	160	113	58	55	14	12	2	6	6	-	14	5	9
40 a 50	84	34	50	34	18	16	1	-	1	-	-	-	7	4	3
> 50	69	27	42	40	11	29	-	-	-	1	1	-	4	2	2
CASADOS	7.114	3.546	3.568	1.551	788	763	74	37	37	67	34	33	610	305	305
< 7	-	-	-	-	-	-	-	-	-	-	-	-	-	-	-
7 a 16	29	4	25	-	-	-	-	-	-	-	-	-	-	-	-
16 a 25	1.059	295	764	128	56	72	5	1	4	6	3	3	10	5	5
25 a 40	3.134	1.581	1.553	573	282	291	21	10	11	17	8	9	286	143	143
40 a 50	1.509	824	685	316	161	155	22	12	10	18	9	9	158	79	79
> 50	1.383	842	541	534	289	245	26	14	12	26	14	12	156	78	78
VIUDOS	1.051	300	751	228	75	153	7	2	5	5	4	1	76	25	51
< 7	-	-	-	-	-	-	-	-	-	-	-	-	-	-	-
7 a 16	-	-	-	-	-	-	-	-	-	-	-	-	-	-	-
16 a 25	26	3	23	-	-	-	-	-	-	-	-	-	-	-	-
25 a 40	135	38	97	12	3	9	-	-	-	1	1	-	9	5	4
40 a 50	182	44	138	26	6	20	1	-	1	-	-	-	19	6	13
> 50	708	215	493	190	66	124	6	2	4	4	3	1	48	14	34

GRUPOS DE EDADES Años	PORMENTERA DE SEGURA 62			PORNA 63			GATA DE GORGOS 64			GAYANES 65			GORGA 66		
	T	V	M	T	V	M	T	V	M	T	V	M	T	V	M
TOTAL	448	221	227	178	103	75	1.051	493	558	406	209	197	593	318	275
< 7	137	62	75	34	22	12	190	87	103	69	35	34	112	58	54
7 a 16	80	36	44	41	24	17	223	99	124	65	33	32	123	69	54
16 a 25	53	27	26	27	18	9	157	65	92	58	31	27	79	49	30
25 a 40	106	55	51	25	15	10	195	102	93	85	49	36	94	46	48
40 a 50	40	22	18	22	11	11	124	60	64	52	24	28	63	28	35
> 50	32	19	13	29	13	16	162	80	82	77	37	40	122	68	54
SOLTEROS	260	127	133	109	70	39	572	269	303	200	111	89	335	188	147
< 7	137	62	75	34	22	12	190	87	103	69	35	34	112	58	54
7 a 16	80	36	44	41	24	17	223	99	124	65	33	32	123	69	54
16 a 25	33	22	11	27	18	9	120	51	69	52	30	22	72	47	25
25 a 40	6	5	1	7	6	1	31	25	6	13	13	-	16	9	7
40 a 50	1	-	1	-	-	-	3	3	-	1	-	1	6	3	3
> 50	3	2	1	-	-	-	5	4	1	-	-	-	6	2	4
CASADOS	174	87	87	62	31	31	419	209	210	186	93	93	220	113	107
< 7	-	-	-	-	-	-	-	-	-	-	-	-	-	-	-
7 a 16	-	-	-	-	-	-	-	-	-	-	-	-	-	-	-
16 a 25	20	5	15	-	-	-	36	13	23	6	1	5	7	2	5
25 a 40	100	50	50	18	9	9	161	74	87	70	35	35	77	37	40
40 a 50	33	19	14	22	11	11	110	55	55	47	23	24	53	22	31
> 50	21	13	8	22	11	11	112	67	45	63	34	29	83	52	31
VIUDOS	14	7	7	7	2	5	60	15	45	20	5	15	38	17	21
< 7	-	-	-	-	-	-	-	-	-	-	-	-	-	-	-
7 a 16	-	-	-	-	-	-	-	-	-	-	-	-	-	-	-
16 a 25	-	-	-	-	-	-	1	1	-	-	-	-	-	-	-
25 a 40	-	-	-	-	-	-	3	3	-	2	1	1	1	-	1
40 a 50	6	3	3	-	-	-	11	2	9	4	1	3	4	3	1
> 50	8	4	4	7	2	5	45	9	36	14	3	11	33	14	19

GRUPOS DE EDADES Años	GRANJA DE ROCAMORA 67			GUADALEST 68			GUARDAMAR DE SEGURA 69			IBI 70			JACARILLA 71		
	T	V	M	T	V	M	T	V	M	T	V	M	T	V	M
TOTAL	1.142	585	557	512	271	241	2.349	1.184	1.165	2.666	1.347	1.318	201	104	97
< 7	182	94	88	116	59	57	479	237	242	535	279	256	41	23	18
7 a 16	140	79	61	69	42	27	468	235	233	445	233	212	39	20	19
16 a 25	99	41	58	73	28	45	429	212	217	405	211	194	10	3	7
25 a 40	289	133	156	114	63	51	478	239	239	651	313	338	54	28	26
40 a 50	261	151	110	46	30	16	292	150	142	298	144	154	25	12	13
> 50	171	87	84	94	49	45	203	111	92	331	167	164	32	18	14
SOLTEROS	790	412	378	251	141	110	1.275	659	616	1.304	694	610	100	55	45
< 7	182	94	88	116	59	57	479	237	242	535	279	256	41	23	18
7 a 16	140	79	61	69	42	27	468	235	233	445	233	212	39	20	19
16 a 25	83	41	42	49	25	24	259	146	113	238	139	99	8	3	5
25 a 40	162	75	87	11	11	-	49	32	17	53	26	27	9	6	3
40 a 50	136	79	57	1	1	-	15	5	10	14	5	9	2	2	-
> 50	87	44	43	5	3	2	5	4	1	19	12	7	1	1	-
CASADOS	318	159	159	241	120	121	958	481	477	1.208	600	608	94	47	47
< 7	-	-	-	-	-	-	-	-	-	-	-	-	-	-	-
7 a 16	-	-	-	-	-	-	-	-	-	-	-	-	-	-	-
16 a 25	16	-	16	24	3	21	165	65	100	166	72	94	2	-	2
25 a 40	122	57	65	102	51	51	401	194	207	580	282	298	45	22	23
40 a 50	117	67	50	41	27	14	251	138	113	247	129	118	23	10	13
> 50	63	35	28	74	39	35	141	84	57	215	117	98	24	15	9
VIUDOS	34	14	20	20	10	10	116	44	72	153	53	100	7	2	5
< 7	-	-	-	-	-	-	-	-	-	-	-	-	-	-	-
7 a 16	-	-	-	-	-	-	-	-	-	-	-	-	-	-	-
16 a 25	-	-	-	-	-	-	5	1	4	1	-	1	-	-	-
25 a 40	5	1	4	1	1	-	28	13	15	18	5	13	-	-	-
40 a 50	8	5	3	4	2	2	26	7	19	37	10	27	-	-	-
> 50	21	8	13	15	7	8	57	23	34	97	38	59	7	2	5

3. CLASIFICACION POR ESTADO CIVIL, EDAD Y SEXO

GRUPOS DE EDADES Años	JALON 72			JAVEA Colec. 73			JIJONA Colec. 74			LORCHA 75			LLIBER 76		
	T	V	M	T	V	M	T	V	M	T	V	M	T	V	M
TOTAL	1.584	801	783	3.330	1.594	1.736	4.837	2.423	2.414	789	411	378	443	219	224
< 7	263	152	111	603	284	319	751	421	330	131	68	63	85	42	43
7 a 16	258	135	123	612	317	295	1.006	508	498	120	70	50	66	31	35
16 a 25	221	110	111	470	168	302	626	319	307	133	61	72	59	27	32
25 a 40	328	160	168	698	318	380	1.003	454	549	139	78	61	107	57	50
40 a 50	212	106	106	539	275	264	632	329	303	104	50	54	52	28	24
> 50	302	138	164	408	232	176	819	392	427	162	84	78	74	34	40
SOLTEROS	847	447	400	1.687	789	898	2.484	1.337	1.147	404	222	182	234	117	117
< 7	263	152	111	603	284	319	751	421	330	131	68	63	85	42	43
7 a 16	258	135	123	610	317	293	1.006	508	498	119	70	49	66	31	35
16 a 25	207	105	102	297	99	198	498	276	222	116	54	62	59	27	32
25 a 40	74	37	37	104	53	51	111	68	43	31	25	6	21	14	7
40 a 50	20	9	11	41	23	18	41	32	9	5	3	2	3	3	-
> 50	25	9	16	32	13	19	77	32	45	2	2	-	-	-	-
CASADOS	641	319	322	1.414	707	707	2.125	1.013	1.112	346	172	174	194	97	97
< 7	-	-	-	-	-	-	-	-	-	-	-	-	-	-	-
7 a 16	-	-	-	1	-	1	-	-	-	1	-	1	-	-	-
16 a 25	14	5	9	163	68	95	128	43	85	17	7	10	-	-	-
25 a 40	249	122	127	561	256	305	885	384	501	106	52	54	84	42	42
40 a 50	170	91	79	459	234	225	555	286	269	93	46	47	44	22	22
> 50	208	101	107	230	149	81	557	300	257	129	67	62	66	33	33
VIUDOS	96	35	61	229	98	131	228	73	155	39	17	22	15	5	10
< 7	-	-	-	-	-	-	-	-	-	-	-	-	-	-	-
7 a 16	-	-	-	1	-	1	-	-	-	-	-	-	-	-	-
16 a 25	-	-	-	10	1	9	-	-	-	-	-	-	-	-	-
25 a 40	5	1	4	33	9	24	7	2	5	2	1	1	2	1	1
40 a 50	22	6	16	39	18	21	36	11	25	6	1	5	5	3	2
> 50	69	28	41	146	70	76	185	60	125	31	15	16	8	1	7

GRUPOS DE EDADES Años	LLOSA DE CAMACHO 77			MILLENA 78			MIRAFLOR 79			MOLINS 80			MONFORTE DEL CID 81		
	T	V	M	T	V	M	T	V	M	T	V	M	T	V	M
TOTAL	176	89	87	303	152	151	142	72	70	328	158	170	2.738	1.360	1.378
< 7	31	13	18	53	27	26	30	16	14	93	50	43	472	251	221
7 a 16	27	16	11	65	29	36	22	15	7	52	19	33	498	263	235
16 a 25	19	7	12	41	22	19	25	11	14	47	24	23	406	192	214
25 a 40	37	22	15	60	30	30	27	13	14	53	25	28	665	326	339
40 a 50	17	9	8	40	19	21	19	10	9	34	20	14	347	177	170
> 50	45	22	23	44	25	19	19	7	12	49	20	29	350	151	199
SOLTEROS	95	50	45	161	82	79	75	43	32	195	96	99	1.355	717	638
< 7	31	13	18	53	27	26	30	16	14	93	50	43	472	251	221
7 a 16	27	16	11	65	29	36	22	15	7	52	19	33	367	203	164
16 a 25	17	6	11	30	19	11	16	7	9	43	22	21	250	128	122
25 a 40	8	8	-	9	4	5	5	3	2	7	5	2	145	78	67
40 a 50	3	2	1	1	-	1	2	2	-	-	-	-	74	38	36
> 50	9	5	4	3	3	-	-	-	-	-	-	-	47	19	28
CASADOS	72	36	36	123	63	60	60	29	31	116	58	58	1.208	604	604
< 7	-	-	-	-	-	-	-	-	-	-	-	-	-	-	-
7 a 16	-	-	-	-	-	-	-	-	-	-	-	-	120	58	62
16 a 25	2	1	1	11	3	8	9	4	5	4	2	2	129	58	71
25 a 40	29	14	15	45	25	20	21	10	11	44	19	25	474	237	237
40 a 50	14	7	7	38	19	19	16	8	8	32	19	13	229	127	102
> 50	27	14	13	29	16	13	14	7	7	36	18	18	256	124	132
VIUDOS	9	3	6	19	7	12	7	-	7	17	4	13	175	39	136
< 7	-	-	-	-	-	-	-	-	-	-	-	-	-	-	-
7 a 16	-	-	-	-	-	-	-	-	-	-	-	-	11	2	9
16 a 25	-	-	-	-	-	-	-	-	-	-	-	-	27	6	21
25 a 40	-	-	-	6	1	5	1	-	1	2	1	1	46	11	35
40 a 50	-	-	-	1	-	1	1	-	1	2	1	1	44	12	32
> 50	9	3	6	12	6	6	5	-	5	13	2	11	47	8	39

GRUPOS DE EDADES Años	MONOVAR Colec. 82			MUCHAMIEL Colec. 83			MURLA 84			MURO DE ALCOY 85			NOVELDA 86		
	T	V	M	T	V	M	T	V	M	T	V	M	T	V	M
TOTAL	7.578	3.833	3.745	3.757	1.935	1.822	397	219	178	2.094	1.046	1.048	6.422	3.363	3.059
< 7	1.507	744	763	812	417	395	71	47	24	435	231	204	1.310	781	529
7 a 16	1.450	743	707	613	330	283	64	31	33	331	167	164	1.203	606	597
16 a 25	1.126	613	513	524	258	266	70	33	37	241	115	126	910	514	396
25 a 40	1.487	755	732	895	452	443	74	41	33	497	251	246	1.421	694	727
40 a 50	862	435	427	386	204	182	58	33	25	212	106	106	717	355	362
> 50	1.146	543	603	527	274	253	60	34	26	378	176	202	861	413	448
SOLTEROS	3.984	2.103	1.881	1.981	1.082	899	206	123	83	1.015	536	479	3.561	1.965	1.596
< 7	1.507	744	763	812	417	395	71	47	24	435	231	204	1.310	781	529
7 a 16	1.450	743	707	613	330	283	64	31	33	331	167	164	1.203	606	597
16 a 25	799	466	333	406	226	180	51	27	24	191	99	92	581	352	229
25 a 40	150	104	46	113	81	32	13	11	2	43	27	16	291	140	151
40 a 50	40	24	16	18	13	5	5	5	-	4	4	-	135	68	67
> 50	38	22	16	19	15	4	2	2	-	11	8	3	41	18	23
CASADOS	3.164	1.582	1.582	1.550	772	778	173	86	87	946	472	474	2.624	1.312	1.312
< 7	-	-	-	-	-	-	-	-	-	-	-	-	-	-	-
7 a 16	-	-	-	-	-	-	-	-	-	-	-	-	-	-	-
16 a 25	326	147	179	118	32	86	19	6	13	50	16	34	318	159	159
25 a 40	1.271	618	653	758	365	393	61	30	31	440	219	221	1.080	540	540
40 a 50	761	395	366	334	179	155	50	25	25	189	96	93	536	268	268
> 50	806	422	384	340	196	144	43	25	18	267	141	126	690	345	345
VIUDOS	430	148	282	226	81	145	18	10	8	133	38	95	237	86	151
< 7	-	-	-	-	-	-	-	-	-	-	-	-	-	-	-
7 a 16	-	-	-	-	-	-	-	-	-	-	-	-	-	-	-
16 a 25	1	-	1	-	-	-	-	-	-	-	-	-	11	3	8
25 a 40	66	33	33	24	6	18	-	-	-	14	5	9	50	14	36
40 a 50	61	16	45	34	12	22	3	3	-	19	6	13	46	19	27
> 50	302	99	203	168	63	105	15	7	8	100	27	73	130	50	80

GRUPOS DE EDADES Años	NUCIA, LA 87			ONDARA Colec. 88			ONIL Colec. 89			ORBA 90			ORCHETA 91		
	T	V	M	T	V	M	T	V	M	T	V	M	T	V	M
TOTAL	1.423	726	697	962	469	493	2.375	1.209	1.166	549	252	297	896	465	431
< 7	315	181	134	188	101	87	397	191	206	112	51	61	137	66	71
7 a 16	292	155	137	150	66	84	419	226	193	88	32	56	147	80	67
16 a 25	153	71	82	134	66	68	359	196	163	86	39	47	183	100	83
25 a 40	284	142	142	213	105	108	468	234	234	113	55	58	194	105	89
40 a 50	178	89	89	109	48	61	236	128	108	62	30	32	122	60	62
> 50	201	88	113	168	83	85	496	234	262	88	45	43	113	54	59
SOLTEROS	751	410	341	505	255	250	1.233	665	568	288	131	157	455	249	206
< 7	315	181	134	188	101	87	397	191	206	112	51	61	137	66	71
7 a 16	292	155	137	150	66	84	419	226	193	88	32	56	147	80	67
16 a 25	118	57	61	105	59	46	291	164	127	74	38	36	119	68	51
25 a 40	19	13	6	36	18	18	58	38	20	14	10	4	42	29	13
40 a 50	2	2	-	10	4	6	20	15	5	-	-	-	7	5	2
> 50	5	2	3	16	7	9	48	31	17	-	-	-	3	1	2
CASADOS	603	299	304	394	193	201	983	496	487	224	113	111	398	199	199
< 7	-	-	-	-	-	-	-	-	-	-	-	-	-	-	-
7 a 16	-	-	-	-	-	-	-	-	-	-	-	-	-	-	-
16 a 25	34	13	21	29	7	22	68	32	36	11	1	10	58	29	29
25 a 40	262	128	134	174	86	88	393	190	203	94	45	49	140	70	70
40 a 50	160	83	77	86	42	44	199	105	94	57	30	27	106	53	53
> 50	147	75	72	105	58	47	323	169	154	62	37	25	94	47	47
VIUDOS	69	17	52	63	21	42	159	48	111	37	8	29	43	17	26
< 7	-	-	-	-	-	-	-	-	-	-	-	-	-	-	-
7 a 16	-	-	-	-	-	-	-	-	-	-	-	-	-	-	-
16 a 25	1	1	-	-	-	-	-	-	-	1	-	1	6	3	3
25 a 40	3	1	2	3	1	2	17	6	11	5	-	5	12	6	6
40 a 50	16	4	12	13	2	11	17	8	9	5	-	5	9	2	7
> 50	49	11	38	47	18	29	125	34	91	26	8	18	16	6	10

3. CLASIFICACION POR ESTADO CIVIL, EDAD Y SEXO

GRUPOS DE EDADES Años	ORIHUELA Colec.		92	PARCENT		93	PEDREGUER		94	PEGO Colec.		95	PENAGUILA		96
	T	V	M	T	V	M	T	V	M	T	V	M	T	V	M
TOTAL	22.070	10.980	11.090	507	242	265	1.621	799	822	4.129	2.095	2.034	1.325	643	682
< 7	4.429	2.329	2.100	95	43	52	275	146	129	669	416	253	225	116	109
7 a 16	4.277	2.188	2.089	98	42	56	300	140	160	770	390	380	215	102	113
16 a 25	3.427	1.620	1.807	63	36	27	253	117	136	597	274	323	197	98	99
25 a 40	5.055	2.393	2.662	104	45	59	326	168	158	907	436	471	286	143	143
40 a 50	2.461	1.201	1.260	58	30	28	183	92	91	455	216	239	147	73	74
> 50	2.421	1.249	1.172	89	46	43	284	136	148	731	363	368	255	111	144
SOLTEROS	12.633	6.569	6.064	293	140	153	846	428	418	2.104	1.120	984	654	327	327
< 7	4.429	2.329	2.100	95	43	52	275	146	129	669	416	253	225	116	109
7 a 16	4.277	2.188	2.089	98	42	56	300	140	160	770	390	380	215	102	113
16 a 25	2.509	1.354	1.155	61	36	25	222	109	113	461	224	237	163	81	82
25 a 40	993	504	489	28	12	16	40	30	10	138	60	78	27	16	11
40 a 50	234	107	127	6	4	2	-	-	-	17	9	8	7	3	4
> 50	191	87	104	5	3	2	9	3	6	49	21	28	17	9	8
CASADOS	8.161	4.137	4.024	189	93	96	683	340	343	1.808	904	904	572	286	286
< 7	-	-	-	-	-	-	-	-	-	-	-	-	-	-	-
7 a 16	-	-	-	-	-	-	-	-	-	-	-	-	-	-	-
16 a 25	893	259	634	2	-	2	31	8	23	136	50	86	34	17	17
25 a 40	3.849	1.852	1.997	74	33	41	281	137	144	744	370	374	240	120	120
40 a 50	1.875	1.045	830	49	23	26	159	83	76	418	200	218	122	61	61
> 50	1.544	981	563	64	37	27	212	112	100	510	284	226	176	88	88
VIUDOS	1.276	274	1.002	25	9	16	92	31	61	217	71	146	99	30	69
< 7	-	-	-	-	-	-	-	-	-	-	-	-	-	-	-
7 a 16	-	-	-	-	-	-	-	-	-	-	-	-	-	-	-
16 a 25	25	7	18	-	-	-	-	-	-	-	-	-	-	-	-
25 a 40	213	37	176	2	-	2	5	1	4	25	6	19	19	7	12
40 a 50	352	49	303	3	3	-	24	9	15	20	7	13	18	9	9
> 50	686	181	505	20	6	14	63	21	42	172	58	114	62	14	48

GRUPOS DE EDADES Años	PETREL		97	PLANES		98	POLOP		99	PUEBLA DE ROCAMORA		100	PUEBLO NUEVO DE SAN RAF		101
	T	V	M	T	V	M	T	V	M	T	V	M	T	V	M
TOTAL	2.636	1.275	1.361	1.856	932	924	1.851	957	894	121	65	56	80	45	35
< 7	385	179	206	294	161	133	343	199	144	26	14	12	16	12	4
7 a 16	330	159	171	316	155	161	346	187	159	31	14	17	18	9	9
16 a 25	441	216	225	258	139	119	254	127	127	14	11	3	14	7	7
25 a 40	614	301	313	348	169	179	408	204	204	28	16	12	12	6	6
40 a 50	419	205	214	277	136	141	195	98	97	14	5	9	14	8	6
> 50	447	215	232	363	172	191	305	142	163	8	5	3	6	3	3
SOLTEROS	1.787	872	915	983	505	478	942	521	421	72	40	32	41	26	15
< 7	385	179	206	294	161	133	343	199	144	26	14	12	16	12	4
7 a 16	330	159	171	316	155	161	344	185	159	31	14	17	18	9	9
16 a 25	281	136	145	251	136	115	192	99	93	14	11	3	6	4	2
25 a 40	364	186	178	69	36	33	45	26	19	1	1	-	-	-	-
40 a 50	209	107	102	7	5	2	13	7	6	-	-	-	1	1	-
> 50	218	105	113	46	12	34	5	5	-	-	-	-	-	-	-
CASADOS	768	383	385	776	388	388	815	407	408	46	23	23	38	19	19
< 7	-	-	-	-	-	-	-	-	-	-	-	-	-	-	-
7 a 16	-	-	-	-	-	-	-	-	-	-	-	-	-	-	-
16 a 25	160	80	80	7	3	4	62	28	34	-	-	-	8	3	5
25 a 40	232	115	117	272	128	144	357	174	183	27	15	12	12	6	6
40 a 50	180	90	90	249	122	127	165	89	76	13	5	8	12	7	5
> 50	196	98	98	248	135	113	231	116	115	6	3	3	6	3	3
VIUDOS	81	20	61	97	39	58	94	29	65	3	2	1	1	-	1
< 7	-	-	-	-	-	-	-	-	-	-	-	-	-	-	-
7 a 16	-	-	-	-	-	-	2	2	-	-	-	-	-	-	-
16 a 25	-	-	-	-	-	-	-	-	-	-	-	-	-	-	-
25 a 40	18	-	18	7	5	2	6	4	2	-	-	-	-	-	-
40 a 50	30	8	22	21	9	12	17	2	15	1	-	1	1	-	1
> 50	33	12	21	69	25	44	69	21	48	2	2	-	-	-	-

GRUPOS DE EDADES Años	RAFAL 102			RAPOL DE ALMUNIA 103			REDOVAN 104			RELLEU 105			ROJALES 106		
	T	V	M	T	V	M	T	V	M	T	V	M	T	V	M
TOTAL	839	418	421	242	125	117	486	227	259	1.960	999	961	1.636	840	796
< 7	189	99	90	50	25	25	125	66	59	415	226	189	315	163	152
7 a 16	164	81	83	40	19	21	31	10	21	296	140	156	298	188	110
16 a 25	103	54	49	33	16	17	71	28	43	263	135	128	272	143	129
25 a 40	207	90	117	56	33	23	109	50	59	443	227	216	257	121	136
40 a 50	96	53	43	25	12	13	94	41	53	234	114	120	249	115	134
> 50	80	41	39	38	20	18	56	32	24	309	157	152	245	110	135
SOLTEROS	458	237	221	105	51	54	233	108	125	958	514	444	941	507	434
< 7	189	99	90	50	25	25	125	66	59	415	226	189	315	163	152
7 a 16	164	81	83	40	19	21	31	10	21	296	140	156	298	188	110
16 a 25	86	50	36	15	7	8	50	20	30	192	113	79	211	113	98
25 a 40	15	6	9	-	-	-	17	9	8	43	29	14	85	31	54
40 a 50	4	1	3	-	-	-	8	1	7	6	1	5	24	12	12
> 50	-	-	-	-	-	-	2	2	-	6	5	1	8	-	8
CASADOS	332	166	166	124	68	56	228	113	115	889	445	444	628	314	314
< 7	-	-	-	-	-	-	-	-	-	-	-	-	-	-	-
7 a 16	-	-	-	-	-	-	-	-	-	-	-	-	-	-	-
16 a 25	17	4	13	18	9	9	21	8	13	71	22	49	60	30	30
25 a 40	188	82	106	56	33	23	88	41	47	392	196	196	154	84	70
40 a 50	82	48	34	21	10	11	76	37	39	213	112	101	214	100	114
> 50	45	32	13	29	16	13	43	27	16	213	115	98	200	100	100
VIUDOS	49	15	34	13	6	7	25	6	19	113	40	73	67	19	48
< 7	-	-	-	-	-	-	-	-	-	-	-	-	-	-	-
7 a 16	-	-	-	-	-	-	-	-	-	-	-	-	-	-	-
16 a 25	-	-	-	-	-	-	-	-	-	-	-	-	1	-	1
25 a 40	4	2	2	-	-	-	4	-	4	8	2	6	18	6	12
40 a 50	10	4	6	4	2	2	10	3	7	15	1	14	11	3	8
> 50	35	9	26	9	4	5	11	3	8	90	37	53	37	10	27

GRUPOS DE EDADES Años	SAGRA 107			SALINAS 108			SAN JUAN DE ALICANTE 111			SANET 112			SANETS Y NEGRALS 113		
	T	V	M	T	V	M	T	V	M	T	V	M	T	V	M
TOTAL	323	168	155	521	265	256	5.124	2.605	2.519	165	85	80	51	22	29
< 7	52	26	26	107	65	42	1.102	570	532	38	22	16	13	5	8
7 a 16	75	41	34	95	41	54	953	497	456	28	13	15	9	4	5
16 a 25	39	24	15	64	28	36	766	373	393	15	7	8	14	7	7
25 a 40	61	30	31	113	60	53	1.028	515	513	37	19	18	7	4	3
40 a 50	48	21	27	57	33	24	541	290	251	28	15	13	8	2	6
> 50	48	26	22	85	38	47	734	360	374	19	9	10	-	-	-
SOLTEROS	166	92	74	259	140	119	2.821	1.492	1.329	86	47	39	22	9	13
< 7	52	26	26	107	65	42	1.102	570	532	38	22	16	13	5	8
7 a 16	75	41	34	95	41	54	953	497	456	28	13	15	9	4	5
16 a 25	33	22	11	40	24	16	561	313	248	15	7	8	-	-	-
25 a 40	4	2	2	14	8	6	125	86	39	5	5	-	-	-	-
40 a 50	-	-	-	1	-	1	22	7	15	-	-	-	-	-	-
> 50	2	1	1	2	2	-	58	19	39	-	-	-	-	-	-
CASADOS	139	69	70	232	117	115	1.999	1.004	995	72	36	36	24	12	12
< 7	-	-	-	-	-	-	-	-	-	-	-	-	-	-	-
7 a 16	-	-	-	-	-	-	-	-	-	-	-	-	-	-	-
16 a 25	6	2	4	23	3	20	202	59	143	-	-	-	14	7	7
25 a 40	55	28	27	97	51	46	865	413	452	32	14	18	6	3	3
40 a 50	46	21	25	55	33	22	471	260	211	27	14	13	4	2	2
> 50	32	18	14	57	30	27	461	272	189	13	8	5	-	-	-
VIUDOS	18	7	11	30	8	22	304	109	195	7	2	5	5	1	
< 7	-	-	-	-	-	-	-	-	-	-	-	-	-	-	-
7 a 16	-	-	-	-	-	-	-	-	-	-	-	-	-	-	-
16 a 25	-	-	-	1	1	-	3	1	2	-	-	-	-	-	-
25 a 40	2	-	2	2	1	1	38	16	22	-	-	-	1	1	-
40 a 50	2	-	2	1	-	1	48	23	25	1	1	-	4	-	4
> 50	14	7	7	26	6	20	215	69	146	6	1	5	-	-	-

3. CLASIFICACION POR ESTADO CIVIL, EDAD Y SEXO

GRUPOS DE EDADES Años	SARGA 114			SAX 115			SELA Y MIRARROSA 116			SELLA 117			SENIJA 118		
	T	V	M	T	V	M	T	V	M	T	V	M	T	V	M
TOTAL	42	24	18	2.164	1.058	1.106	300	148	152	1.591	799	792	484	254	230
< 7	9	4	5	456	242	214	59	33	26	327	164	163	88	47	41
7 a 16	7	6	1	258	140	118	48	17	31	361	181	180	88	55	33
16 a 25	6	2	4	310	138	172	58	32	26	267	126	141	64	29	35
25 a 40	8	4	4	474	231	243	70	33	37	266	138	128	116	55	61
40 a 50	4	3	1	175	85	90	20	9	11	136	68	68	60	28	32
> 50	8	5	3	491	222	269	45	24	21	234	122	112	68	40	28
SOLTEROS	23	15	8	1.032	519	513	152	79	73	761	397	364	252	141	111
< 7	9	4	5	456	242	214	59	33	26	327	164	163	88	47	41
7 a 16	7	6	1	258	140	118	48	17	31	312	164	148	88	55	33
16 a 25	4	2	2	196	93	103	38	24	14	104	56	48	56	27	29
25 a 40	1	1	-	82	28	54	6	4	2	13	10	3	18	10	8
40 a 50	1	1	-	18	7	11	1	1	-	3	1	2	2	2	-
> 50	1	1	-	22	9	13	-	-	-	2	2	-	-	-	-
CASADOS	16	8	8	996	498	498	122	60	62	730	365	365	199	101	98
< 7	-	-	-	-	-	-	-	-	-	-	-	-	-	-	-
7 a 16	-	-	-	-	-	-	-	-	-	49	17	32	-	-	-
16 a 25	2	-	2	112	44	68	20	8	12	158	70	88	8	2	6
25 a 40	6	3	3	379	196	183	56	27	29	235	121	114	73	34	39
40 a 50	3	2	1	137	74	63	15	6	9	117	63	54	54	26	28
> 50	5	3	2	368	184	184	31	19	12	171	94	77	64	39	25
VIUDOS	3	1	2	136	41	95	26	9	17	100	37	63	33	12	21
< 7	-	-	-	-	-	-	-	-	-	-	-	-	-	-	-
7 a 16	-	-	-	-	-	-	-	-	-	-	-	-	-	-	-
16 a 25	-	-	-	2	1	1	-	-	-	5	-	5	-	-	-
25 a 40	1	-	1	13	7	6	8	2	6	18	7	11	25	11	14
40 a 50	-	-	-	20	4	16	4	2	2	16	4	12	4	-	4
> 50	2	1	1	101	29	72	14	5	9	61	26	35	4	1	3

GRUPOS DE EDADES Años	TARBENA 119			TEULADA Colec. 120			TIBI Colec. 121			TOLLOS 122			TORMOS 123		
	T	V	M	T	V	M	T	V	M	T	V	M	T	V	M
TOTAL	1.228	627	601	1.740	870	870	1.031	526	505	176	108	68	249	125	124
< 7	222	102	120	315	165	150	158	84	74	25	13	12	50	27	23
7 a 16	206	114	92	317	165	152	158	78	80	43	33	10	48	25	23
16 a 25	175	86	89	311	156	155	136	80	56	15	6	9	30	13	17
25 a 40	259	136	123	359	170	189	282	137	145	34	23	11	53	29	24
40 a 50	131	70	61	178	92	86	67	33	34	13	7	6	23	11	12
> 50	235	119	116	260	122	138	230	114	116	46	26	20	45	20	25
SOLTEROS	643	342	301	913	484	429	467	250	217	93	60	33	122	64	58
< 7	222	102	120	315	165	150	158	84	74	25	13	12	50	27	23
7 a 16	206	114	92	316	165	151	158	78	80	43	33	10	48	25	23
16 a 25	143	79	64	236	125	111	99	62	37	15	6	9	20	9	11
25 a 40	64	42	22	30	17	13	27	13	14	8	6	2	4	3	1
40 a 50	2	1	1	10	7	3	10	6	4	-	-	-	-	-	-
> 50	6	4	2	6	5	1	15	7	8	2	2	-	-	-	-
CASADOS	526	261	265	703	349	354	480	240	240	79	46	33	106	54	52
< 7	-	-	-	-	-	-	-	-	-	-	-	-	-	-	-
7 a 16	-	-	-	1	-	1	-	-	-	-	-	-	-	-	-
16 a 25	32	7	25	71	28	43	36	18	18	-	-	-	10	4	6
25 a 40	190	90	100	317	151	166	244	122	122	25	16	9	49	26	23
40 a 50	119	63	56	146	78	68	48	24	24	13	7	6	23	11	12
> 50	185	101	84	168	92	76	152	76	76	41	23	18	24	13	11
VIUDOS	59	24	35	124	37	87	84	36	48	4	2	2	21	7	14
< 7	-	-	-	-	-	-	-	-	-	-	-	-	-	-	-
7 a 16	-	-	-	-	-	-	-	-	-	-	-	-	-	-	-
16 a 25	-	-	-	4	3	1	1	-	1	-	-	-	-	-	-
25 a 40	5	4	1	12	2	10	11	2	9	1	1	-	-	-	-
40 a 50	10	6	4	22	7	15	9	3	6	-	-	-	-	-	-
> 50	44	14	30	86	25	61	63	31	32	3	1	2	21	7	14

GRUPOS DE EDADES Años	TORREMANZANAS 124			TURBALLOS 125			VALL DE EBO 126			VALL DE GALLINERA Colec. 127			VALL DE LAGUART 128		
	T	V	M	T	V	M	T	V	M	T	V	M	T	V	M
TOTAL	734	380	354	153	80	73	348	162	186	1.310	667	643	700	363	337
< 7	132	80	52	38	20	18	79	42	37	234	114	120	118	68	50
7 a 16	124	63	61	32	19	13	77	40	37	256	129	127	145	72	73
16 a 25	101	42	59	19	12	7	46	25	21	212	105	107	93	48	45
25 a 40	154	73	81	33	14	19	60	9	51	214	100	114	122	63	59
40 a 50	97	57	40	12	7	5	17	12	5	122	67	55	113	57	56
> 50	126	65	61	19	8	11	69	34	35	272	152	120	109	55	54
SOLTEROS	326	177	149	91	51	40	220	124	96	742	396	346	369	196	173
< 7	132	80	52	38	20	18	79	42	37	234	114	120	118	68	50
7 a 16	124	63	61	32	19	13	77	40	37	256	129	127	145	72	73
16 a 25	59	28	31	18	11	7	40	25	15	189	103	86	93	48	45
25 a 40	8	5	3	2	-	2	14	9	5	52	41	11	13	8	5
40 a 50	3	1	2	1	1	-	8	8	-	3	2	1	-	-	-
> 50	-	-	-	-	-	-	2	-	2	8	7	1	-	-	-
CASADOS	372	186	186	55	28	27	101	29	72	501	248	253	312	156	156
< 7	-	-	-	-	-	-	-	-	-	-	-	-	-	-	-
7 a 16	-	-	-	-	-	-	-	-	-	-	-	-	-	-	-
16 a 25	42	14	28	1	1	-	6	-	6	22	2	20	-	-	-
25 a 40	145	67	78	30	14	16	43	-	43	155	58	97	104	52	52
40 a 50	86	53	33	9	5	4	8	4	4	112	63	49	110	55	55
> 50	99	52	47	15	8	7	44	25	19	212	125	87	98	49	49
VIUDOS	36	17	19	7	1	6	27	9	18	67	23	44	19	11	8
< 7	-	-	-	-	-	-	-	-	-	-	-	-	-	-	-
7 a 16	-	-	-	-	-	-	-	-	-	-	-	-	-	-	-
16 a 25	-	-	-	-	-	-	-	-	-	1	-	1	-	-	-
25 a 40	1	1	-	1	-	1	3	-	3	7	1	6	5	3	2
40 a 50	8	3	5	2	1	1	1	-	1	7	2	5	3	2	1
> 50	27	13	14	4	-	4	23	9	14	52	20	32	11	6	5

GRUPOS DE EDADES Años	VILLAFRANQUEZA 129			VILLAJOYOSA Colec. 130			VILLENA Colec. 131			DETALLES DE ALICANTE					
										Pq. de S. Nicolás			Pq. de Stª María		
	T	V	M	T	V	M	T	V	M	T	V	M	T	V	M
TOTAL	1.066	555	511	5.128	2.556	2.572	6.980	3.424	3.556	10.430	5.019	5.411	3.187	1.536	1.651
< 7	234	117	117	922	462	460	1.218	616	602	1.530	765	765	472	243	229
7 a 16	187	102	85	897	489	408	1.291	649	642	1.778	872	906	554	288	266
16 a 25	137	68	69	799	395	404	898	430	468	1.652	748	904	565	234	331
25 a 40	253	130	123	1.188	591	597	1.389	720	669	2.434	1.141	1.293	665	325	340
40 a 50	89	46	43	526	237	289	775	333	442	1.339	669	670	404	184	220
> 50	166	92	74	796	382	414	1.409	676	733	1.697	824	873	527	262	265
SOLTEROS	576	314	262	2.768	1.453	1.315	3.514	1.760	1.754	5.437	2.774	2.663	1.845	918	927
< 7	234	117	117	922	462	460	1.218	616	602	1.530	765	765	472	243	229
7 a 16	187	102	85	897	489	408	1.291	649	642	1.778	872	906	554	288	266
16 a 25	106	62	44	686	347	339	644	348	296	1.190	611	579	447	204	243
25 a 40	42	30	12	206	125	81	155	84	71	493	272	221	240	132	108
40 a 50	1	1	-	23	11	12	141	34	107	227	132	95	60	27	33
> 50	6	2	4	34	19	15	65	29	36	219	122	97	72	24	48
CASADOS	433	215	218	2.017	1.006	1.011	3.054	1.555	1.499	4.108	2.046	2.062	1.120	547	573
< 7	-	-	-	-	-	-	-	-	-	-	-	-	-	-	-
7 a 16	-	-	-	-	-	-	-	-	-	-	-	-	-	-	-
16 a 25	31	6	25	112	47	65	250	81	169	451	132	319	114	29	85
25 a 40	203	98	105	950	456	494	1.197	627	570	1.812	854	958	403	190	213
40 a 50	77	41	36	442	213	229	561	282	279	919	481	438	293	143	150
> 50	122	70	52	513	290	223	1.046	565	481	926	579	347	310	185	125
VIUDOS	57	26	31	343	97	246	412	109	303	885	199	686	222	71	151
< 7	-	-	-	-	-	-	-	-	-	-	-	-	-	-	-
7 a 16	-	-	-	-	-	-	-	-	-	-	-	-	-	-	-
16 a 25	-	-	-	1	1	-	4	1	3	11	5	6	4	1	3
25 a 40	8	2	6	32	10	22	37	9	28	129	15	114	22	3	19
40 a 50	11	4	7	61	13	48	73	17	56	193	56	137	51	14	37
> 50	38	20	18	249	73	176	298	82	216	552	123	429	145	53	92

3. CLASIFICACION POR ESTADO CIVIL, EDAD Y SEXO

GRUPOS DE EDADES Años	DETALLES DE ALICANTE						DETALLES DE BIAR								
	Pq. de S.Vicente Ferrer			Pq. S.Francisco de Asís			Pq. S. Juan Bautista			Pq. de la Asunción			Pq. San Salvador		
	T	V	M	T	V	M	T	V	M	T	V	M	T	V	M
TOTAL	3.342	1.780	1.562	386	189	197	1.450	768	682	2.359	1.167	1.192	1.844	920	924
< 7	734	393	341	129	73	56	286	150	136	418	216	202	371	186	185
7 a 16	727	390	337	85	43	42	265	135	130	375	197	178	289	148	141
16 a 25	578	314	264	75	30	45	273	159	114	369	181	188	254	122	132
25 a 40	636	334	302	47	18	29	299	156	143	480	244	236	433	214	219
40 a 50	258	125	133	32	10	22	112	63	49	230	113	117	207	106	101
> 50	409	224	185	18	15	3	215	105	110	487	216	271	290	144	146
SOLTEROS	2.018	1.140	878	242	134	108	823	464	359	1.185	618	567	841	430	411
< 7	734	393	341	129	73	56	286	150	136	418	216	202	371	186	185
7 a 16	727	390	337	85	43	42	265	135	130	375	197	178	289	148	141
16 a 25	440	272	168	20	15	5	227	142	85	296	149	147	153	80	73
25 a 40	80	59	21	2	1	1	35	27	8	58	40	18	24	13	11
40 a 50	13	10	3	2	-	2	4	4	-	14	7	7	2	2	-
> 50	24	16	8	4	2	2	6	6	-	24	9	15	2	1	1
CASADOS	1.171	585	586	126	39	87	564	282	282	1.014	507	507	893	452	441
< 7	-	-	-	-	-	-	-	-	-	-	-	-	-	-	-
7 a 16	-	-	-	-	-	-	-	-	-	-	-	-	-	-	-
16 a 25	135	40	95	53	13	40	45	16	29	73	32	41	98	42	56
25 a 40	530	264	266	44	16	28	258	127	131	405	197	208	398	195	203
40 a 50	223	109	114	29	10	19	103	57	46	202	102	100	192	101	91
> 50	283	172	111	-	-	-	158	82	76	334	176	158	205	114	91
VIUDOS	153	55	98	18	16	2	63	22	41	160	42	118	110	38	72
< 7	-	-	-	-	-	-	-	-	-	-	-	-	-	-	-
7 a 16	-	-	-	-	-	-	-	-	-	-	-	-	-	-	-
16 a 25	3	2	1	2	2	-	1	1	-	-	-	-	3	-	3
25 a 40	26	11	15	1	1	-	6	2	4	17	7	10	11	6	5
40 a 50	22	6	16	1	-	1	5	2	3	14	4	10	13	3	10
> 50	102	36	66	14	13	1	51	17	34	129	31	98	83	29	54

GRUPOS DE EDADES Años	DETALLES DE BIAR			DETALLES DE ELCHE									DETALLES DE ORIHUELA		
	Pq. Sª María Mayor			Pq. Santa María			Pq. San Salvador			Pq. de San Juan			Pq. de Santiago		
	T	V	M	T	V	M	T	V	M	T	V	M	T	V	M
TOTAL	2.899	1.445	1.454	6.178	3.081	3.097	6.761	3.301	3.460	4.464	2.275	2.189	3.164	1.487	1.677
< 7	511	269	242	1.233	583	650	1.371	670	701	988	498	490	637	327	310
7 a 16	495	258	237	1.240	643	597	1.416	683	733	701	434	267	567	292	275
16 a 25	427	201	226	1.053	518	535	1.133	486	647	702	335	367	472	202	270
25 a 40	589	282	307	1.299	641	658	1.336	705	631	996	475	521	728	329	399
40 a 50	358	186	172	587	313	274	721	356	365	467	233	234	345	146	199
> 50	519	249	270	766	383	383	784	401	383	610	300	310	415	191	224
SOLTEROS	1.433	746	687	3.453	1.785	1.668	3.537	1.782	1.755	2.248	1.244	1.004	1.763	861	902
< 7	511	269	24	1.233	583	650	1.371	670	701	988	498	490	637	327	310
7 a 16	495	258	237	1.235	642	593	1.396	680	716	697	434	263	567	292	275
16 a 25	265	139	126	769	454	315	579	334	245	455	253	202	345	166	179
25 a 40	88	41	47	158	86	72	132	76	56	72	40	32	147	55	92
40 a 50	38	20	18	30	10	20	36	15	21	18	9	9	34	10	24
> 50	36	19	17	28	10	18	23	7	16	18	10	8	33	11	22
CASADOS	1.315	659	656	2.345	1.168	1.177	2.827	1.416	1.411	1.942	962	980	1.149	573	576
< 7	-	-	-	-	-	-	-	-	-	-	-	-	-	-	-
7 a 16	-	-	-	5	1	4	20	3	17	4	-	4	-	-	-
16 a 25	162	62	100	266	63	203	548	150	398	245	82	163	125	36	89
25 a 40	482	237	245	1.085	535	550	1.158	619	539	891	427	464	544	264	280
40 a 50	299	158	141	511	291	220	588	318	270	410	215	195	243	129	114
> 50	372	202	170	478	278	200	513	326	187	392	238	154	237	144	93
VIUDOS	151	40	111	380	128	252	397	103	294	274	69	205	252	53	199
< 7	-	-	-	-	-	-	-	-	-	-	-	-	-	-	-
7 a 16	-	-	-	-	-	-	-	-	-	-	-	-	-	-	-
16 a 25	-	-	-	18	1	17	6	2	4	2	-	2	2	-	2
25 a 40	19	4	15	56	20	36	46	10	36	33	8	25	37	10	27
40 a 50	21	8	13	46	12	34	97	23	74	39	9	30	68	7	61
> 50	111	28	83	260	95	165	248	68	180	200	52	148	145	36	109

* Pq. S. Vicente Ferrer
ǂ Pq. de La Catedral

GRUPOS DE EDADES Años	DETALLES DE ORIHUELA					
	Pq. Sª Jesta y Rufina.			Pq. de la Catedral		
	T	V	M	T	V	M
TOTAL	**4.335**	**2.155**	**2.180**	**14.606**	**7.338**	**7.268**
< 7	851	446	405	2.941	1.556	1.385
7 a 16	823	445	378	2.887	1.451	1.436
16 a 25	628	294	334	2.327	1.124	1.203
25 a 40	1.012	486	526	3.305	1.578	1.727
40 a 50	488	229	259	1.628	826	802
> 50	533	255	278	1.518	803	715
SOLTEROS	**2.423**	**1.270**	**1.153**	**8.437**	**4.438**	**3.999**
< 7	851	446	405	2.941	1.556	1.385
7 a 16	823	445	378	2.887	1.451	1.436
16 a 25	476	251	225	1.688	937	751
25 a 40	184	92	92	652	357	295
40 a 50	53	21	32	147	76	71
> 50	36	15	21	122	61	61
CASADOS	**1.647**	**849**	**798**	**5.365**	**2.715**	**2.650**
< 7	-	-	-	-	-	-
7 a 16	-	-	-	-	-	-
16 a 25	143	41	102	625	182	443
25 a 40	792	391	401	2.513	1.197	1.316
40 a 50	367	201	166	1.265	715	550
> 50	345	216	129	962	621	341
VIUDOS	**265**	**36**	**229**	**804**	**185**	**619**
< 7	-	-	-	-	-	-
7 a 16	-	-	-	-	-	-
16 a 25	9	2	7	14	5	9
25 a 40	36	3	33	140	24	116
40 a 50	68	7	61	216	35	181
> 50	152	24	128	434	121	313

II. POBLACION QUE HABITA EN VIVIENDAS FAMILIARES

4. CLASIFICACION POR OCUPACIONES.

PROFESIONES	AGOST 1	AGRES 2	ALBATERA 3	ALCALA DE JOVADA 4	ALCALALI 5	ALCOCER DE PLANES 6	ALCOLECHA 7	ALCOY 8	ALFAFARA 9	ALICANTE 10
CURAS.....	1	1	1	1	1	1	1	1	1	8
BENEFICIADOS.....	-	1	2	-	-	-	-	15	-	39
TENIENTES DE CURA...	1	-	1	-	-	-	-	2	1	4
SACRISTANES.....	1	1	1	-	-	-	-	1	-	8
ACOLITOS.....	2	-	2	-	-	-	-	2	-	4
ORDEN. T. PATRIMONIO	3	-	-	-	-	-	-	1	-	5
ORDEN. DE MENORES...	-	-	-	-	-	-	-	-	-	-
HIDALGOS.....	-	-	1	-	-	-	-	25	-	64
ABOGADOS.....	2	-	-	-	-	-	-	14	1	28
ESCRIBANOS.....	2	1	1	-	-	-	-	6	1	31
ESTUDIANTES.....	-	-	3	-	2	-	-	54	-	294
LABRADORES.....	45	204	474	90	18	204	85	445	50	974
JORNALEROS.....	375	49	159	7	72	6	50	458	76	2.301
COMERCIANTES.....	-	1	6	-	-	-	-	21	-	313
FABRICANTES.....	-	-	-	-	-	12	6	484	-	11
ARTESANOS.....	8	6	18	2	1	-	-	1.584	2	1.392
CRIADOS.....	26	12	2	10	-	-	-	97	8	630
EMPL. SUELDO REAL...	-	-	2	-	-	-	-	6	-	146
FUERO MILITAR.....	-	-	1	-	-	-	-	6	-	593
DEP. INQUISICION....	1	-	2	-	-	-	-	4	-	3
SINDICOS ORD. RELIG.	-	-	-	-	-	-	-	1	-	-
DEPEND. CRUZADA.....	-	-	-	-	-	-	-	2	-	3
DEMANDANTES.....	-	-	-	-	-	-	-	1	2	2
OTROS.....	-	-	-	-	-	-	18*	-	-	-
MENORES/SIN PROF.ES.	1.410	794	1.440	337	275	-	535	8.105	459	10.501
TOTAL.....	1.877	1.070	2.116	447	369	223	695	11.335	601	17.354

* 2 Albañiles
2 Carpinteros
10 Cardadores
2 Sastres
2 Herreros

PROFESIONES	ALMORADI 11	ALQUERIA DE AZNAR 12	ALTEA 13	ASPE 14	BALONES 15	BANERES 16	BENASAU 17	BENEJUZAR 18	BENIARBEIG 19	BENIARDA 20
CURAS.....	1	-	1	1	1	1	1	1	1	1
BENEFICIADOS.....	3	-	-	-	-	2	-	1	-	-
TENIENTES DE CURA...	2	-	-	2	-	-	-	1	-	-
SACRISTANES.....	2	-	1	2	-	1	-	1	1	-
ACOLITOS.....	2	-	-	3	-	-	-	-	-	-
ORDEN. T. PATRIMONIO	3	-	3	6	-	-	-	-	-	-
ORDEN. DE MENORES...	-	-	-	1	-	-	-	-	-	-
HIDALGOS.....	1	-	-	5	-	-	-	-	-	-
ABOGADOS.....	-	-	5	8	-	-	-	-	2	-
ESCRIBANOS.....	2	-	3	4	-	1	1	1	-	-
ESTUDIANTES.....	-	-	45	25	-	-	-	-	2	-
LABRADORES.....	234	22	272	75	53	150	83	33	29	201
JORNALEROS.....	573	12	636	606	8	175	16	563	25	52
COMERCIANTES.....	6	-	4	7	-	-	-	-	-	-
FABRICANTES.....	-	1	-	13	-	1	-	-	-	8
ARTESANOS.....	128	-	41	49	8	38	8	47	12	3
CRIADOS.....	142	1	82	110	2	20	-	10	12	4
EMPL. SUELDO REAL...	-	-	22	1	-	-	-	1	-	-
FUERO MILITAR.....	2	-	107	110	-	-	-	-	-	-
DEP. INQUISICION....	2	-	-	8	-	-	-	-	-	-
SINDICOS ORD. RELIG.	-	-	1	-	-	-	-	-	-	-
DEPEND. CRUZADA.....	-	-	1	-	-	-	-	-	-	-
DEMANDANTES.....	-	-	-	6	-	-	-	1	-	-
OTROS.....	-	-	-	-	-	-	2*	-	-	-
MENORES/SIN PROF.ES.	1.999	126	3.137	3.983	175	1.224	320	1.536	317	520
TOTAL.....	3.102	162	4.361	5.025	247	1.613	431	2.196	401	789

* 2 Laneros

4. CLASIFICACION POR OCUPACIONES

PROFESIONES	BENIARRES 21	BENICHEMBLA 22	BENIDOLEIG 23	BENIDORM 24	BENIPALLIM 25	BENIPATO 26	BENIPERRI 27	BENIJAMA 28	BENIJOPAR 29	BENILLOVA 30
CURAS	1	-	-	1	1	-	1	1	1	1
BENEFICIADOS	-	-	-	-	-	-	-	-	-	-
TENIENTES DE CURA	-	1	-	-	-	-	-	-	-	1
SACRISTANES	1	-	-	-	-	-	1	1	-	1
ACOLITOS	2	-	-	-	-	-	-	2	-	-
ORDEN. T. PATRIMONIO	-	-	-	-	-	-	-	-	-	-
ORDEN. DE MENORES	-	-	-	-	-	-	-	-	-	-
HIDALGOS	1	-	-	-	-	-	-	-	-	-
ABOGADOS	-	-	-	-	-	-	-	-	-	2
ESCRIBANOS	2	-	-	1	1	-	-	-	-	1
ESTUDIANTES	16	-	-	5	-	-	-	-	-	-
LABRADORES	146	Todos	51	142	43	21	91	172	43	130
JORNALEROS	40	-	2	337	24	25	73	95	33	63
COMERCIANTES	-	-	-	45	-	-	-	-	-	-
FABRICANTES	-	-	-	-	-	-	-	-	-	2
ARTESANOS	10	-	-	25	12	-	4	17	-	17
CRIADOS	-	-	3	-	-	-	6	122	5	-
EMPL. SUELDO REAL	-	-	-	16	-	-	1	2	-	-
FUERO MILITAR	-	-	-	19	-	1	-	-	-	1
DEP. INQUISICION	-	-	-	-	-	-	-	-	-	-
SINDICOS ORD. RELIG.	-	-	-	-	-	-	-	-	-	-
DEPEND. CRUZADA	-	-	-	-	-	-	1	-	-	-
DEMANDANTES	-	-	-	-	-	-	-	-	-	-
OTROS	2*	-	-	-	9*	-	-	-	-	51*
MENORES/SIN PROF.ES.	516	...	162	1.935	313	179	499	1.038	179	965
TOTAL	737	354	218	2.526	403	226	677	1.450	261	1.235

* 1 Médico
1 Cirujano

* 9 Laneros

*51 Laneros

PROFESIONES	BENILLUP 31	BENIMANTELL 32	BENIMARPULL 33	BENIMASOF 34	BENIMELI 35	BENISA 36	BENITACHELL 37	BIAR 38	BIGASTRO 39	BOLULLA 40
CURAS	-	1	1	-	-	1	-	2	1	1
BENEFICIADOS	-	-	-	-	1	4	-	5	-	-
TENIENTES DE CURA	-	-	-	1	-	1	1	-	-	-
SACRISTANES	-	-	-	-	-	1	1	2	1	1
ACOLITOS	-	-	-	-	-	-	-	4	-	-
ORDEN. T. PATRIMONIO	-	-	-	-	-	-	-	2	-	-
ORDEN. DE MENORES	-	-	-	-	-	-	-	1	-	-
HIDALGOS	-	-	-	-	-	-	-	-	-	-
ABOGADOS	-	-	-	-	-	5	1	7	-	-
ESCRIBANOS	-	2	-	-	-	2	1	3	-	-
ESTUDIANTES	-	-	1	-	-	-	16	20	-	-
LABRADORES	25	120	119	74	59	300	260	275	36	76
JORNALEROS	9	80	12	6	6	650	30	337	10	39
COMERCIANTES	-	1	-	-	-	-	-	2	-	-
FABRICANTES	-	-	-	-	-	-	-	50	-	-
ARTESANOS	-	14	9	3	-	24	7	100	12	12
CRIADOS	-	-	2	-	2	-	12	176	11	3
EMPL. SUELDO REAL	-	-	-	-	-	2	4	5	-	-
FUERO MILITAR	-	-	-	1	-	-	4	114	-	-
DEP. INQUISICION	-	-	-	1	-	1	-	2	-	-
SINDICOS ORD. RELIG.	-	-	-	-	-	1	-	1	-	-
DEPEND. CRUZADA	-	-	-	-	-	-	1	1	-	-
DEMANDANTES	-	-	-	-	-	-	2	5	-	-
OTROS	-	-	-	-	-	-	-	-	-	-
MENORES/SIN PROF.ES.	145	564	214	124	191	2.089	310	2.695	917	499
TOTAL	179	782	358	210	259	3.081	650	3.809	988	631

PROFESIONES	BUSOT 41	CALPE 42	CALLOSA DE ENSARRIA 43	CALLOSA DE SEGURA 44	CASTALLA 45	CASTELL DE CASTELLS 46	CATRAL 47	CELA DE NUREZ 48	CONCEN-TAINA 49	CONFRIDES 50
CURAS.....	1	1	1	1	1	1	1	1	2	1
BENEFICIADOS.....	-	-	1	2	5	-	3	-	16	-
TENIENTES DE CURA...	-	-	1	2	-	-	1	-	2	-
SACRISTANES.....	-	1	1	2	1	1	1	-	2	-
ACOLITOS.....	1	-	-	2	2	-	1	-	4	-
ORDEN. T. PATRIMONIO	1	-	-	8	-	-	-	-	-	-
ORDEN. DE MENORES...	-	-	-	-	-	-	-	-	-	-
HIDALGOS.....	-	-	-	-	7	1	-	-	5	-
ABOGADOS.....	-	-	4	3	-	-	-	-	8	-
ESCRIBANOS.....	1	2	3	2	3	-	1	-	4	-
ESTUDIANTES.....	-	20	34	-	25	-	12	-	37	12
LABRADORES.....	16	25	313	118	260	102	102	225	519	36
JORNALEROS.....	220	225	475	543	407	35	80	11	594	68
COMERCIANTES.....	-	-	3	2	7	-	-	-	8	-
FABRICANTES.....	6	-	-	2	-	-	-	5	11	-
ARTESANOS.....	6	-	142	109	57	7	32	-	207	1
CRIADOS.....	12	8	14	66	2	4	1	-	72	-
EMPL. SUELDO REAL...	-	9	1	4	4	1	1	-	1	-
FUERO MILITAR.....	-	8	53	4	57	-	-	-	2	-
DEP. INQUISICION....	-	-	1	-	2	-	-	-	2	-
SINDICOS ORD. RELIG.	-	-	1	1	-	-	-	-	2	-
DEPEND. CRUZADA.....	-	-	1	-	1	-	-	-	-	-
DEMANDANTES.....	-	-	-	-	-	-	-	-	4	-
OTROS.....	-	-	-	-	-	-	-	-	-	-
MENORES/SIN PROF.ES.	764	544	2.434	2.483	2.053	591	1.402	30	3.241	389
TOTAL.....	1.028	843	3.483	3.354	2.894	743	1.638	272	4.743	507

PROFESIONES	COX 51	CREVILLEN-TE 52	CUATRECON-DETA 53	DAYA NUEVA O VIEJA 54	DENIA 55	ELCHE 57	ELDA 58	FACHECA 59	FAMORCA 60	FINESTRAT 61
CURAS.....	1	1	-	1	1	4	1	1	-	1
BENEFICIADOS.....	1	-	-	-	12	13	4	-	-	-
TENIENTES DE CURA...	-	-	-	-	1	6	2	-	-	-
SACRISTANES.....	1	1	-	1	2	9	2	-	-	1
ACOLITOS.....	-	1	-	-	2	-	2	-	-	-
ORDEN. T. PATRIMONIO	-	3	-	-	-	16	5	-	-	-
ORDEN. DE MENORES...	-	-	-	-	1	-	3	-	-	-
HIDALGOS.....	-	-	-	-	11	20	-	-	-	-
ABOGADOS.....	-	3	-	-	5	18	3	-	-	1
ESCRIBANOS.....	-	4	-	-	2	12	3	-	-	1
ESTUDIANTES.....	5	21	-	-	-	57	27	-	-	-
LABRADORES.....	44	111	46	23	104	1.070	191	84	76	1.620
JORNALEROS.....	140	1.200	3	82	259	1.941	447	5	5	60
COMERCIANTES.....	-	35	-	-	33	42	23	-	-	-
FABRICANTES.....	-	27	-	-	-	2	4	-	-	-
ARTESANOS.....	23	31	-	3	66	408	67	3	-	6
CRIADOS.....	10	15	-	30	116	495	94	4	4	2
EMPL. SUELDO REAL...	2	1	-	-	52	28	6	-	-	-
FUERO MILITAR.....	-	3	-	-	30	160	109	-	-	-
DEP. INQUISICION....	-	6	-	-	1	13	1	-	-	-
SINDICOS ORD. RELIG.	-	-	-	-	2	1	1	-	-	-
DEPEND. CRUZADA.....	-	-	-	-	1	-	1	-	-	-
DEMANDANTES.....	-	-	-	-	5	-	-	1	-	-
OTROS.....	-	-	-	-	-	-	4*	-	-	3*
MENORES/SIN PROF.ES.	983	4.466	244	220	1.352	13.088	2.734	98	87	-1
TOTAL.....	1.210	5.929	293	360	2.058	17.403	3.734	196	172	1.694

* 1 Médico
2 Boticarios
1 Cirujano

* 1 Médico
1 Cirujano
1 Sangrador

4. CLASIFICACION POR OCUPACIONES

PROFESIONES	FORMENTERA DE SEGURA 62	FORNA 63	GATA DE GORGOS 64	GAYANES 65	GORGA 66	GRANJA DE ROCAMORA 67	GUADALEST 68	GUARDAMAR DE SEGURA 69	IBI 70	JACARILLA 71
CURAS.....	1	-	1	1	1	1	1	1	1	1
BENEFICIADOS.....	-	-	-	-	-	-	-	-	4	-
TENIENTES DE CURA...	-	1	-	-	-	-	-	2	-	-
SACRISTANES.....	1	-	-	1	-	1	-	2	1	1
ACOLITOS.....	-	-	-	-	-	-	-	2	2	-
ORDEN. T. PATRIMONIO	-	-	-	-	-	1	-	2	-	-
ORDEN. DE MENORES...	-	-	-	-	-	-	-	-	1	-
HIDALGOS.....	-	-	-	-	-	-	3	-	-	-
ABOGADOS.....	-	-	-	-	1	-	2	-	7	-
ESCRIBANOS.....	-	-	1	-	2	-	-	2	3	-
ESTUDIANTES.....	12	-	-	-	6	1	-	1	12	-
LABRADORES.....	43	47	90	114	39	39	12	24	230	16
JORNALEROS.....	44	-	115	96	54	126	80	392	615	18
COMERCIANTES.....	-	-	-	-	-	-	-	-	2	-
FABRICANTES.....	1	-	-	-	-	4	-	-	-	-
ARTESANOS.....	1	-	10	8	8	-	5	6	80	-
CRIADOS.....	6	3	-	-	7	8	11	10	60	1
EMPL. SUELDO REAL...	-	1	-	-	-	-	-	8	2	-
FUERO MILITAR.....	-	1	-	-	-	1	-	6	54	-
DEP. INQUISICION....	-	-	-	-	-	-	-	-	3	-
SINDICOS ORD. RELIG.	-	-	-	-	-	-	-	-	20	-
DEPEND. CRUZADA.....	-	-	-	-	-	-	1	-	1	-
DEMANDANTES.....	-	-	-	-	-	-	-	-	4	-
OTROS.....	-	-	-	1*	-	-	-	-	-	-
MENORES/SIN PROP.ES.	339	125	834	185	475	960	397	1.891	1.563	164
TOTAL.....	448	178	1.051	406	593	1.142	512	2.349	2.665	201

* 1 Cirujano

PROFESIONES	JALON 72	JAVEA 73	JIJONA 74	LORCHA 75	LLIBER 76	LLOSA DE CAMACHO 77	MILLENA 78	MIRAFLOR 79	MOLINS 80	MONFORTE DEL CID 81
CURAS.....	1	1	1	-	-	-	-	-	-	1
BENEFICIADOS.....	-	7	12	-	-	-	-	-	-	-
TENIENTES DE CURA...	-	2	1	1	-	-	1	-	-	2
SACRISTANES.....	-	2	1	-	-	-	-	-	-	1
ACOLITOS.....	-	2	2	2	-	-	-	-	-	-
ORDEN. T. PATRIMONIO	1	1	-	-	-	1	-	-	-	3
ORDEN. DE MENORES...	-	-	2	-	-	-	-	-	-	-
HIDALGOS.....	-	1	10	-	-	-	-	-	-	1
ABOGADOS.....	2	2	4	-	-	-	-	-	-	2
ESCRIBANOS.....	1	3	4	-	-	-	-	-	-	1
ESTUDIANTES.....	-	77	162	6	-	-	-	-	-	3
LABRADORES.....	216	2.741	280	150	30	17	66	13	114	66
JORNALEROS.....	104	302	360	45	62	15	4	10	34	631
COMERCIANTES.....	-	-	2	-	-	-	-	-	-	-
FABRICANTES.....	-	7	2	-	-	-	-	-	1	4
ARTESANOS.....	35	66	81	3	7	-	-	-	-	33
CRIADOS.....	3	61	13	-	1	2	-	1	8	50
EMPL. SUELDO REAL...	-	30	2	-	-	-	-	2	1	-
FUERO MILITAR.....	-	-	107	-	-	-	1	2	-	-
DEP. INQUISICION....	-	1	1	-	-	-	1	-	-	2
SINDICOS ORD. RELIG.	-	1	2	-	-	-	-	-	-	-
DEPEND. CRUZADA.....	-	1	1	-	-	-	-	-	-	-
DEMANDANTES.....	-	8	18	-	-	-	-	-	-	-
OTROS.....	-	-	-	2*	-	-	-	-	-	-
MENORES/SIN PROP.ES.	1.221	14	3.769	580	343	141	230	114	170	1.938
TOTAL.....	1.584	3.330	4.837	789	443	176	303	142	328	2.738

* 1 Médico
1 Cirujano

PROFESIONES	MONOVAR 82	MUCHAMIEL 83	MURLA 84	MURO DE ALCOY 85	NOVELDA 86	NUCIA, LA 87	ONDARA 88	ONIL 89	ORBA 90	ORCHETA 91
CURAS	1	1	1	1	1	-	1	1	1	1
BENEFICIADOS	2	-	-	4	14	1	1	9	-	-
TENIENTES DE CURA	4	2	-	-	4	1	-	-	-	-
SACRISTANES	1	1	1	1	1	1	1	1	-	1
ACOLITOS	3	-	-	-	2	-	1	2	-	2
ORDEN. T. PATRIMONIO	6	3	-	-	-	1	-	-	-	-
ORDEN. DE MENORES	1	-	-	-	2	-	-	3	-	-
HIDALGOS	1	-	-	5	3	-	1	-	-	-
ABOGADOS	4	2	-	3	5	-	1	3	-	1
ESCRIBANOS	4	4	1	2	4	1	1	2	-	2
ESTUDIANTES	118	-	-	-	80	12	3	43	-	1
LABRADORES	628	160	93	98	478	164	96	128	80	10
JORNALEROS	953	915	-	87	669	108	93	213	20	400
COMERCIANTES	15	-	-	4	26	1	2	51	-	-
FABRICANTES	11	-	-	12	11	-	-	1	-	-
ARTESANOS	197	34	-	3	168	23	32	60	-	-
CRIADOS	410	42	-	10	12	14	38	68	5	-
EMPL. SUELDO REAL	6	3	-	-	2	1	4	3	-	-
FUERO MILITAR	7	2	-	-	6	-	8	58	-	1
DEP. INQUISICION	7	-	-	-	9	1	-	2	-	-
SINDICOS ORD. RELIG.	1	-	-	-	2	-	-	10	-	-
DEPEND. CRUZADA	1	-	-	-	1	-	1	1	-	-
DEMANDANTES	-	2	-	-	-	-	2	3	-	-
OTROS	-	-	-	-	-	-	-	-	-	-
MENORES/SIN PROF.ES.	5.197	2.586	301	1.864	4.922	1.094	676	1.713	443	477
TOTAL	7.578	3.757	397	2.094	6.422	1.423	962	2.375	549	896

PROFESIONES	ORIHUELA 92	PARCENT 93	PEDREGUER 94	PEGO 95	PENAGUILA 96	PETREL 97	PLANES 98	POLOP 99	PUEBLA DE ROCAMORA 100	PUEBLO NUEVO S.RAF. 101
CURAS	6	1	1	2	1	1	3	1	-	-
BENEFICIADOS	98	-	-	7	6	-	2	-	-	-
TENIENTES DE CURA	9	-	-	-	-	2	-	1	-	-
SACRISTANES	15	1	1	2	1	2	1	-	-	-
ACOLITOS	7	-	-	2	2	2	2	-	-	-
ORDEN. T. PATRIMONIO	20	-	-	-	-	6	-	2	-	-
ORDEN. DE MENORES	15	-	-	-	1	-	-	-	-	-
HIDALGOS	234	-	-	-	-	-	1	-	-	-
ABOGADOS	54	-	3	5	2	1	2	4	-	-
ESCRIBANOS	16	1	1	5	2	4	2	1	-	-
ESTUDIANTES	282	-	-	45	20	6	-	16	-	-
LABRADORES	1.371	48	84	882	145	114	376	348	22	18
JORNALEROS	3.127	49	182	230	49	213	9	101	28	1
COMERCIANTES	166	-	5	6	-	-	1	1	-	-
FABRICANTES	310	-	-	31	-	-	1	-	-	-
ARTESANOS	606	5	26	66	51	29	2	46	-	-
CRIADOS	999	2	12	54	3	9	25	24	6	-
EMPL. SUELDO REAL	69	-	-	1	-	-	-	-	-	-
FUERO MILITAR	24	-	4	2	-	3	-	34	-	-
DEP. INQUISICION	3	-	1	1	-	1	-	3	-	-
SINDICOS ORD. RELIG.	5	-	-	1	-	-	-	-	-	-
DEPEND. CRUZADA	9	-	1	1	-	-	-	1	-	-
DEMANDANTES	-	-	2	60	-	5	-	-	-	-
OTROS	-	-	-	-	-	-	-	-	-	-
MENORES/SIN PROF.ES.	14.625	400	1.298	2.726	1.042	2.238	1.429	1.268	65	61
TOTAL	22.070	507	1.621	4.129	1.325	2.636	1.856	1.851	121	80

4. CLASIFICACION POR OCUPACIONES

PROFESIONES	RAFAL 102	RAFOL DE ALMUNIA 103	REDOVAN 104	RELLEU 105	ROJALES 106	SAGRA 107	SALINAS 108	SAN JUAN DE ALICANT 111	SANET 112	SANETS Y NEGRALS 113
CURAS	1	1	1	1	1	-	1	1	-	-
BENEFICIADOS	-	-	-	1	-	-	-	-	-	-
TENIENTES DE CURA	-	-	-	-	-	-	1	1	-	-
SACRISTANES	1	-	-	1	1	-	1	2	-	-
ACOLITOS	-	-	-	-	-	-	2	2	-	-
ORDEN. T. PATRIMONIO	-	-	-	1	-	-	-	11	-	-
ORDEN. DE MENORES	-	-	-	-	-	-	-	-	-	-
HIDALGOS	-	-	-	-	-	-	-	2	-	-
ABOGADOS	-	-	-	3	1	-	-	-	-	-
ESCRIBANOS	-	-	-	1	-	-	-	4	-	-
ESTUDIANTES	-	-	-	-	-	-	15	5	1	-
LABRADORES	30	70	53	196	72	25	21	70	18	10
JORNALEROS	127	4	99	220	243	19	62	1.524	14	2
COMERCIANTES	1	-	-	1	2	-	25	2	-	-
FABRICANTES	7	-	-	4	-	-	7	-	-	-
ARTESANOS	10	-	4	13	14	13	1	77	1	-
CRIADOS	9	3	10	26	50	4	-	57	2	-
EMPL. SUELDO REAL	1	-	-	1	1	-	1	7	-	-
FUERO MILITAR	1	-	-	1	-	-	-	59	-	-
DEP. INQUISICION	-	-	-	1	-	-	-	1	-	-
SINDICOS ORD. RELIG.	-	-	-	-	-	-	-	-	-	-
DEPEND. CRUZADA	-	-	-	-	-	-	1	-	-	-
DEMANDANTES	-	-	-	-	-	-	-	-	-	-
OTROS	-	-	-	3*	-	-	-	-	-	-
MENORES/SIN PROF.ES.	651	164	319	1.486	1.251	262	383	3.299	129	39
TOTAL	839	242	486	1.960	1.636	323	521	5.124	165	51

* 1 Médico
2 Cirujanos

PROFESIONES	SARGA 114	SAX 115	SELA Y MIRARROSA 116	SELLA 117	SENIJA 118	TARBENA 119	TEULADA 120	TIBI 121	TOLLOS 122	TORMOS 123
CURAS	-	1	-	1	1	1	1	1	-	-
BENEFICIADOS	-	1	-	1	-	-	2	1	-	1
TENIENTES DE CURA	-	-	-	-	-	1	1	1	-	-
SACRISTANES	-	-	-	-	-	1	2	1	-	-
ACOLITOS	-	2	-	-	-	-	-	-	-	-
ORDEN. T. PATRIMONIO	-	12	-	-	-	-	-	-	-	-
ORDEN. DE MENORES	-	1	-	-	-	-	-	-	-	-
HIDALGOS	-	4	-	-	-	-	1	-	-	-
ABOGADOS	-	1	-	-	-	-	1	2	-	-
ESCRIBANOS	-	1	-	1	1	-	2	1	-	-
ESTUDIANTES	-	10	-	-	7	-	25	3	-	1
LABRADORES	11	103	16	200	200	235	530	141	43	36
JORNALEROS	-	322	37	108	38	35	228	212	5	27
COMERCIANTES	-	3	-	-	-	-	1	-	-	-
FABRICANTES	-	5	-	-	-	-	-	19	-	-
ARTESANOS	-	-	-	17	6	10	32	24	-	-
CRIADOS	-	-	8	40	-	5	17	30	-	4
EMPL. SUELDO REAL	-	1	-	-	-	-	17	2	-	-
FUERO MILITAR	-	-	1	-	-	-	67	2	-	-
DEP. INQUISICION	-	-	-	-	-	-	-	-	-	-
SINDICOS ORD. RELIG.	-	-	-	-	-	-	-	-	-	-
DEPEND. CRUZADA	-	-	-	-	-	-	1	-	-	-
DEMANDANTES	-	-	1	-	1	-	3	-	-	-
OTROS	-	53*	-	-	-	-	-	-	-	-
MENORES/SIN PROF.ES.	31	1.644	237	1.223	230	940	809	591	128	180
TOTAL	42	2.164	300	1.591	484	1.228	1.740	1.031	176	249

* 29 Trajinantes
1 "Aperador"
3 Herreros
5 Sastres
1 Zapatero
3 Carpinteros
2 Silleros
2 Maestros
4 Tejedores
3 Familiares

PROFESIONES	TORREMANZANAS 124	TURBALLOS 125	VALL DE EBO 126	VALL DE GALLINERA 127	VALL DE LAGUART 128	VILLAFRANQUEZA 129	VILLAJOYOSA 130	VILLENA 131	DETALLES DE ALICANTE	
									Parroquia S.Nicolás 142	Parroquia Stª María 143
CURAS	1	-	1	3	1	1	1	2	4	2
BENEFICIADOS	-	-	-	-	-	-	4	45	26	13
TENIENTES DE CURA	-	-	-	-	-	-	-	2	2	1
SACRISTANES	1	-	-	-	-	1	1	4	4	2
ACOLITOS	-	-	-	-	-	-	2	8	2	2
ORDEN. T. PATRIMONIO	-	-	-	-	-	-	-	5	-	5
ORDEN. DE MENORES	-	-	-	-	-	-	-	4	-	-
HIDALGOS	-	-	-	-	-	-	2	42	33	29
ABOGADOS	-	-	-	-	-	-	7	6	21	7
ESCRIBANOS	-	-	-	1	-	-	4	6	26	5
ESTUDIANTES	-	-	-	-	-	1	35	52	215	39
LABRADORES	100	15	36	206	156	70	270	478	317	24
JORNALEROS	56	16	102	6	-	117	392	1.472	1.286	297
COMERCIANTES	-	-	-	-	-	-	11	185	259	54
FABRICANTES	-	-	-	-	-	-	60	5	11	-
ARTESANOS	10	-	-	26	-	12	35	236	1.074	291
CRIADOS	6	-	-	21	-	17	134	28	407	145
EMPL. SUELDO REAL	1	-	-	-	-	1	6	7	128	18
FUERO MILITAR	-	-	-	-	-	1	16	19	235	358
DEP. INQUISICION	-	-	-	-	-	-	-	4	3	-
SINDICOS ORD. RELIG.	-	-	-	1	-	-	-	1	-	-
DEPEND. CRUZADA	-	-	-	-	-	-	1	1	3	-
DEMANDANTES	-	-	-	-	-	-	5	-	1	1
OTROS	-	-	-	-	-	-	-	-	-	-
MENORES/SIN PROF.ES.	559	122	209	1.046	543	845	4.142	4.368	6.373	1.894
TOTAL	734	153	348	1.310	700	1.066	5.128	6.980	10.430	3.187

PROFESIONES	DETALLES DE ALICANTE			DETALLES DE BIAR			DETALLES DE ELCHE				D. ORIHUELA
	Pqª de S. Vicente 137	Pqª de S. Francisco 139	Pqª de S. Juan Bta 139	Pqª de la Asunción 140	Pqª de S. Salvador 141	Pqª de Stª María Mayor 147	Pqª de Stª María 144	Pqª de S. Salvador 145	Pqª de San Juan 146	Pqª de Santiago 148
CURAS	1	1	1	1	1	1	2	1	1	1
BENEFICIADOS	-	-	-	5	3	13	6	7	-	13
TENIENTES DE CURA	1	-	-	-	-	2	2	2	2	1
SACRISTANES	1	1	1	1	1	1	5	2	2	2
ACOLITOS	-	-	2	2	2	2	-	-	-	-
ORDEN. T. PATRIMONIO	-	-	-	2	-	-	10	6	-	1
ORDEN. DE MENORES	-	-	-	1	-	-	-	-	-	1
HIDALGOS	2	-	-	-	-	5	20	-	-	8
ABOGADOS	-	-	-	7	-	8	4	13	1	4
ESCRIBANOS	-	-	-	3	-	4	4	7	1	-
ESTUDIANTES	40	-	-	20	9	28	19	26	12	11
LABRADORES	605	28	172	103	219	300	504	326	240	166
JORNALEROS	635	83	95	242	295	299	600	1.000	341	483
COMERCIANTES	-	-	-	2	2	6	-	40	-	8
FABRICANTES	-	-	-	50	4	7	-	2	-	36
ARTESANOS	26	1	17	83	73	134	125	163	120	33
CRIADOS	76	2	122	54	11	61	150	185	160	94
EMPL. SUELDO REAL	-	-	2	3	-	1	6	18	4	7
FUERO MILITAR	-	-	-	114	1	1	40	70	50	2
DEP. INQUISICION	-	-	-	1	-	2	4	6	3	-
SINDICOS ORD. RELIG.	-	-	-	1	-	2	-	1	-	-
DEPEND. CRUZADA	-	-	-	1	-	-	-	-	-	-
DEMANDANTES	-	-	-	5	1	3	-	-	-	-
OTROS	-	-	-	-	-	-	-	-	-	-
MENORES/SIN PROF.ES.	1.955	270	1.038	1.658	1.222	2.019	4.677	4.886	3.527	2.293
TOTAL	3.342	306	1.450	2.359	1.844	2.899	6.178	6.761	4.464	3.164

4. CLASIFICACION POR OCUPACIONES

PROFESIONES	DETALLES DE ORIHUELA	
	Pqª Stas. Jesta y R.	Pqª de La Catedral
CURAS.....	1	4
BENEFICIADOS.....	9	76
TENIENTES DE CURA...	3	5
SACRISTANES.....	3	10
ACOLITOS.....	1	6
ORDEN. T. PATRIMONIO	2	17
ORDEN. DE MENORES...	1	13
HIDALGOS.....	81	145
ABOGADOS.....	6	44
ESCRIBANOS.....	5	11
ESTUDIANTES.....	34	237
LABRADORES.....	214	991
JORNALEROS.....	691	1.953
COMERCIANTES.....	48	110
FABRICANTES.....	85	189
ARTESANOS.....	152	421
CRIADOS.....	235	670
EMPL. SUELDO REAL...	4	58
FUERO MILITAR.....	8	14
DEP. INQUISICION....	-	3
SINDICOS ORD. RELIG.	1	4
DEPEND. CRUZADA.....	-	9
DEMANDANTES.....	-	-
OTROS.....	-	-
MENORES/SIN PROF.ES.	2.751	9.616
TOTAL.....	4.335	14.606

III. POBLACION QUE HABITA EN VIVIENDAS COLECTIVAS

5. COMUNIDADES RELIGIOSAS.

PUEBLOS / PERSONAS	AGRES	ALCOY	A L I C A N T E
T O T A L	18	94	375
VARONES	18	73	243
MUJERES	-	21	132

CONVENTOS DE FRAILES	Ntrª Srª de Agres --- Francis-canos.	San Agustín --- Agusti-nos.	Reco-letos. --- Francis-canos.	Ntrª Srª de Gracia --- Francis-canos.	Nª Sª del Rosario --- Domini-cos.	San José --- Carmen Calzado	San Agustín --- Agustinos Calzados	Purísima Concepción --- Capuchi-nos.	S.Francº de Paula --- Mínimos	Nª Sª de Loreto --- Alcanta-rinos.	Nª Sª de los Angeles --- Francis-canos.
PROFESOS	12	31	21	19	12	20	14	23	13	27	3
NOVICIOS	2	-	-	-	-	-	-	-	-	-	-
LEGOS	2	5	8	10	3	7	4	5	-	9	-
DONADOS	2	-	5	9	2	-	-	7	2	12	3
CRIADOS	-	1	-	-	2	3	1	-	4	5	-
NIÑOS	-	-	-	1	-	-	-	-	-	-	-
OTROS	-	-	-	-	-	-	-	-	-	-	-

CONVENTOS DE MONJAS		Agustinas Descalzas		Capu-chinas.	Sangre de Cristo --- Agusti-nas.	Santa Faz --- Francis-canas.					
PROFESAS		21		35	33	57					
NOVICIAS		-		2	-	-					
SRAS.SEGLARES..		-		-	2	-					
NIÑAS		-		-	-	-					
CRIADAS		-		-	3	-					
DONADOS		-		10	-	7					
CRIADOS		2		-	-	1					
OTROS: (Var)...		-		-	-	2 *					
(Muj)...		-		-	-	-					

OTRAS CASAS DE RELIGION				Hospiario Ntrª Srª del Socorro							
TITULARES:											
Varones				3							
Mujeres				-							
OTROS:											
Varones				-							
Mujeres				-							

* Religiosos

5. COMUNIDADES RELIGIOSAS.

PUEBLOS / PERSONAS	ALMORADI	ALTEA	BENISA	BIAR	CALLOSA DE ENSARRIA	CALLOSA DE SEGURA	CONCENTAINA	CASTALLA	COX
T O T A L	19	19	30	25	26	31	55	21	18
VARONES	19	19	30	25	26	31	32	21	18
MUJERES	-	-	-	-	-	-	23	-	-
CONVENTOS DE FRAILES	S.Francisco de Paula --- Mínimos	Hospiario Recoletos --- Francis-canos.	Purísima Concepción --- Francis-canos.	Menores Capuchinos	San Se-bastián. --- Capuchinos	Purísima Concepción --- Francis-canos.	San Se-bastián. --- Francis-canos.	S.Francisco de Paula --- Mínimos	Carmelos
PROFESOS	12	9	16	18	13	16	20	13	13
NOVICIOS	-	-	-	-	-	-	-	-	-
LEGOS	6	5	6	3	6	5	3	2	1
DONADOS	1	4	7	4	6	7	6	5	2
CRIADOS	-	1	-	-	1	3	-	1	2
NIÑOS	-	-	1	-	-	-	1	-	-
OTROS	-	-	-	-	-	-	-	-	-
CONVENTOS DE MONJAS							Ntrª Sraª del Milagro		
PROFESAS							22		
NOVICIAS							1		
SRAS.SEGLARES..							-		
NIÑAS							-		
CRIADAS							-		
DONADOS							2		
CRIADOS							-		
OTROS: (Var)...							-		
(Muj)...							-		
OTRAS CASAS DE RELIGION									
TITULARES:									
Varones									
Mujeres									
OTROS:	= = = NO CONSTA DATO ALGUNO = = =								
Varones									
Mujeres									

DENIA	ELCHE	ELDA	JAVEA	JIJONA	MONOVAR	ONDARA	ONIL	PUEBLOS / PERSONAS
59	126	38	34	66	27	10	24	..... T O T A L
36	93	38	14	39	27	10	24	..... VARONES
23	33	-	20	27	-	-	-	..... MUJERES

S.Antonio de Padua --- Francis-canos.	Hospiciario de Jesús --- Francis-canos.	San José --- Francis-canos.	Santa Lucía --- Merceda-rios.	Nª Sª de los Angeles --- Francis-canos	S.Francº de Paula --- Mínimos	Nª Sª de Loreto --- Francis-canos.	Nª Sª del Pilar --- Capuchi-nos.	Purísima Concepción --- Mínimos	S. Buena-ventura. --- Francis-canos	CONVENTOS DE FRAILES
7	7	30	37	18	9	29	14	5	15	..... PROFESOS
-	-	-	-	7	-	-	-	-	-	..... NOVICIOS
1	1	7	7	7	2	4	4	1	2	..... LEGOS
7	6	6	-	6	2	4	9	4	7	..... DONADOS
2	4	-	2	-	-	-	-	-	-	..... CRIADOS
-	-	1	-	-	-	-	-	-	-	..... NIÑOS
-	-	-	-	-	-	-	-	-	-	..... OTROS

Nª Sª de Loreto --- Francis-canas.		Santa Clara --- Francis-canas.			S.Felipe Neri --- Agustinas	Santa Ana --- Francis-canas.				CONVENTOS DE MONJAS
20		31			18	26				..... PROFESAS
1		2			1	-				..... NOVICIAS
-		-			-	-				..SRAS.SEGLARES
-		-			-	-				..... NIÑAS
2		-			1	1				..... CRIADAS
-		3			-	2				..... DONADOS
1		-			1	-				..... CRIADOS
-		-			-	-				OTROS: (Var)
-		-			-	-				.....(Muj)

										OTRAS CASAS DE RELIGION

= = = NO CONSTA NINGUN DATO = = =

TITULARES:
.... Varones
.... Mujeres
OTROS:
.... Varones
.... Mujeres

PUEBLOS / PERSONAS	ORIHUELA	PEGO	VALL DE GALLINERA	VILLAJOYOSA.	VILLENA
TOTAL	377	28	26	24	73
VARONES	297	28	26	24	46
MUJERES	80	-	-	-	27

CONVENTOS DE FRAILES	S. Gregorio. --- Franciscanos.	NªSª de La Merced --- Merced. Calzados	Stma. Trinidad --- Trinitar. Calzados	Capuchinos Descalzos.	Santa Ana --- Franciscanos.	NªSª del Carmen --- Carmelit.	San Agustín --- Agustinos Calzados	S. Antº de Padua --- Franciscanos.	San Andrés --- Franciscanos.	San Pedro --- Agustinos	Nª Sª de Virtudes --- Agustinos.	San Francisco --- Alcantarinos.
PROFESOS	24	32	23	27	39	18	24	13	14	17	7	20
NOVICIOS	-	1	1	-	-	-	-	-	-	-	-	-
LEGOS	6	6	4	7	8	6	6	7	3	5	4	2
DONADOS	9	-	1	12	14	2	-	3	3	-	2	6
CRIADOS	3	4	2	1	-	3	3	5	6	2	2	2
NIÑOS	-	-	-	-	-	-	-	-	-	-	-	-
OTROS	-	-	-	-	-	-	-	-	-	-	-	-

CONVENTOS DE MONJAS	S. Sebastián. --- Agustinas.	S.Juan Bautista --- Franciscanas.	Santa Lucía --- Dominicas.	Stma. Trinidad --- Trinitarias.
PROFESAS	22	20	21*	26
NOVICIAS	1	1	2	-
SRAS.SEGLARES..	-	1	-	-
NIÑAS	-	-	-	-
CRIADAS	3	-	-	1
DONADOS	-	1	-	-
CRIADOS	2	2	2	1
OTROS: (Var)...	1*	2*	1**	-
(Muj)...	2**	5**	2***	-

OTRAS CASAS DE RELIGION	

TITULARES:	
Varones	
Mujeres	
OTROS:	= = = NO CONSTA DATO ALGUNO = = =
Varones	
Mujeres	

Nota de los Conventos de Monjas de Orihuela. Rúbrica "Otros":

- San Sebastián: * 1 Capellán. ** 2 Donadas.
- San Juan Bta.: * 2 Confesores. ** 5 Donadas.
- Santa Lucía: * De ellas 5 son legas. ** 1 Confesor. *** 1 Educanda; 1 Donada.

III. POBLACION QUE HABITA EN VIVIENDAS COLECTIVAS

6. CENTROS BENEFICOS Y ASISTENCIALES.

PUEBLOS / PERSONAS	ALCOY	ALICANTE	ASPE	CALLOSA DE ENSARRIA	CONCENTAINA	ELCHE	ELDA	JAVEA
TOTAL.....	5	119	...	1	1	25	5	3
VARONES.....	3	42	...	1	1	17	4	3
MUJERES.....	2	77	...	-	-	8	1	-

HOSPITALES	Ntrª Srª de los Desamparados	San Juan de Dios	De Pobres	De la Villa	Ntrª Srª de la Misericordia.	Sangre de Christo	Purísima Concepción	Santa Ana
CAPELLANES....	-	9*		-	-	1	-	-
EMPLEADOS.....	-	-		-	1	2	1	-
FACULTATIVOS..	-	-		-	-	6	-	-
SIRVIENTES....	1	1		1	-	2	2	2
ENFERMOS.....	2	-		-	-	6	1	1
ENFERMAS.....	2	-		-	-	8	1	-
LOCOS.....	-	-		-	-	-	-	-
LOCAS.....	-	-		-	-	-	-	-
EXPOSITOS.....	-	-		-	-	-	-	-
EXPOSITAS.....	-	-		-	-	-	-	-
OTROS.....	-	2**		-	-	-	-	-

SIN DATOS

HOSPICIOS	Casa de Misericordia.
CAPELLANES....	1
EMPLEADOS.....	8
SIRVIENTES....	-
HOMBRES.....	18
MUJERES.....	59
NIÑOS.....	5
NIÑAS.....	16
OTROS.....	-

CASAS DE EXPOSITOS
EMPLEADOS....
NIÑOS.....
NIÑAS.....
OTROS.....

= = = NO CONSTA DATO ALGUNO = = =

* Profesos
** Enfermeras

6. CENTROS BENEFICOS Y ASISTENCIALES.

PUEBLOS / PERSONAS	JIJONA	ORIHUELA	PEGO	TEULADA	TIBI	VILLENA
TOTAL	3	250	3	2	...	14
VARONES.....	3	121	3	2	...	12
MUJERES.....	-	129	-	-	...	2

HOSPITALES	Enfermos Transeúntes	De Caridad	Corpus Christi	De Pobres	San Martín	De Pobres	De la Concepción.
CAPELLANES....	-	1	3	-	-	-	-
EMPLEADOS.....	-	1	-	1	-		1
FACULTATIVOS..	1	4	3	-	-		2
SIRVIENTES....	2	6	3	2	2		1
ENFERMOS.....	-	7	12	-	-		8
ENFERMAS.....	-	1	4	-	-		2
LOCOS.....	-	-	-	-	-		-
LOCAS.....	-	-	-	-	-		-
EXPOSITOS.....	-	-	-	-	-		-
EXPOSITAS.....	-	-	-	-	-		-
OTROS.....	-	-	8*	-	-		-

SIN DATOS

HOSPICIOS	Casa de Misericordia	San Antonio
CAPELLANES....	1	2
EMPLEADOS.....	-	-
SIRVIENTES....	2	2
HOMBRES.....	19	-
MUJERES.....	67	-
NIÑOS.....	6	-
NIÑAS.....	5	-
OTROS...(Var).	4*	-
(Muj).	11**	-

CASAS DE EXPOSITOS	Casa de Expósitos
EMPLEADOS....	2
NIÑOS.....	34
NIÑAS.....	38
OTROS...(Var).	1*
(Muj).	3**

NOTAS. Rúbrica "Otros".

- Corpus Christi. * 8 Religiosos
- Hospicio: * 4 Expósitos; ** 11 Depositadas a título de matrimonio.
- Expósitos: * 1 Capellán; ** 3 Empleadas.

III. POBLACION QUE HABITA EN VIVIENDAS COLECTIVAS

7. OTROS CENTROS.

COD.	PUEBLOS	CENTRO	DENOMINACION DEL CARGO O EMPLEO	Nº PERSONAS.
10	ALICANTE	Casa de Reclusión y Expósitos.	Directora	1
			Reclusas	30
			Niños	5
			Niñas	15
			TOTAL	51
			Varones	5
			Mujeres	46
92	ORIHUELA	Colegio Seminario Purísima Concepción.	Maestros	10
			Colegiales	27
			Pensionistas	73
			Medio pensionistas	19
			Criados	13
		Colegio de Stº Domingo.	Profesos	40
			Maestros	9
			Colegiales	22
			Legos	6
			Criados	7
		Colegio de Educandas	Maestras	4
			Colegialas	4
			Sra. recluída	1
			Criados	3
			Criadas	2
			Capellán	1
			TOTAL	241
			Varones	230
			Mujeres	11

RESUMEN PROVINCIAL

I. ENTIDADES SINGULARES

CENSO	TOTAL	CIUDADES	VILLAS	ALDEAS	LUGARES	OTROS
1787	131	5	47	3	76	-
1981	306	14	66	22	64	140

II. POBLACION SEGUN TIPO DE VIVIENDA

CENSO	TOTAL			EN VIVIENDAS FAMILIARES			EN VIVIENDAS COLECTIVAS		
	SUMA	VARONES	MUJERES	SUMA	VARONES	MUJERES	SUMA	VARONES	MUJERES
1787	252.003	127.472	124.531	249.637	125.768	123.869	2.366	1.704	662
1981	1.149.185	564.504	584.681	1.144.176	562.427	581.749	5.009	2.077	2.932

III. POBLACION QUE HABITA EN VIVIENDAS FAMILIARES

CLASIFICACION POR ESTADO CIVIL, EDAD Y SEXO

GRUPO DE EDADES Años	CENSO FLORIDABLANCA (solo en viv. fam.) T	V	M	ULTIMO CENSO: 1981 (Toda la población) T	V	M
TOTAL	249.637	125.768	123.869	1.149.185	564.504	584.681
< 7	47.690	24.823	22.867	145.958	75.248	70.710
7 a 16	45.899	23.799	22.100	186.832	95.932	90.900
16 a 25	37.447	18.383	19.064	169.143	84.773	84.370
25 a 40	53.067	26.285	26.782	220.055	109.933	110.122
40 a 50	27.864	13.884	13.980	131.417	64.802	66.615
> 50	37.670	18.594	19.076	295.780	133.816	161.964
SOLTEROS	133.182	70.187	62.995	529.155	275.730	253.425
< 7	47.690	24.823	22.867	145.958	75.248	70.710
7 a 16	45.637	23.687	21.950	186.272	95.659	90.613
16 a 25	27.303	14.799	12.504	136.970	75.221	61.749
25 a 40	7.988	4.598	3.390	30.415	18.525	11.890
40 a 50	2.312	1.174	1.138	8.409	4.362	4.047
> 50	2.252	1.106	1.146	21.131	6.715	14.416
CASADOS	102.220	51.154	51.066	554.931	277.145	277.786
< 7	-	-	-	-	-	-
7 a 16	247	107	140	539	269	270
16 a 25	9.919	3.506	6.413	31.970	9.483	22.487
25 a 40	43.351	21.171	22.180	188.308	91.151	97.157
40 a 50	23.013	12.011	11.002	119.985	59.964	60.021
> 50	25.690	14.359	11.331	214.129	116.278	97.851
VIUDOS	14.235	4.427	9.808	65.099	11.629	53.470
< 7	-	-	-	-	-	-
7 a 16	15	5	10	21	4	17
16 a 25	225	78	147	203	69	134
25 a 40	1.728	516	1.212	1.332	257	1.075
40 a 50	2.539	699	1.840	3.023	476	2.547
> 50	9.728	3.129	6.599	60.520	10.823	49.697

CLASIFICACION POR OCUPACIONES

PROFESIONES	CENSO DE 1787 Personas
CURAS.....	123
BENEFICIADOS	353
TENIENTES DE CURA	74
SACRISTANES	116
ACOLITOS	89
ORD.TITULO PATRIMONIO.	132
ORD. DE MENORES	36
HIDALGOS	452
ABOGADOS	251
ESCRIBANOS	197
ESTUDIANTES	1.794
LABRADORES	24.110
JORNALEROS	30.931
COMERCIANTES	1.072
FABRICANTES	1.148
ARTESANOS	7.013
CRIADOS	4.908
EMPLEADOS SUELDO REAL.	499
FUERO MILITAR	1.873
DEPEND. INQUISICION ..	92
SINDICOS ORD.RELIG. ..	56
DEPENDIENTES CRUZADA .	37
DEMANDANTES	143
OTROS	148

IV. POBLACION QUE HABITA EN VIVIENDAS COLECTIVAS.

COMUNIDADES RELIGIOSAS		OTROS CENTROS	
COMUNIDAD	CENSO 1787 Personas	CENTRO	CENSO 1787 Personas
T O T A L	1.643	T O T A L	723
VARONES	1.257	VARONES	447
MUJERES	386	MUJERES	276
CONVENTOS DE FRAILES		**HOSPITALES**	
PROFESOS	754	CAPELLANES ...	14
NOVICIOS	11	EMPLEADOS	7
LEGOS	190	FACULTATIVOS .	16
DONADOS	187	SIRVIENTES ...	25
CRIADOS	65	ENFERMOS	37
NIÑOS	4	ENFERMAS	18
OTROS	-	LOCOS	-
		LOCAS	-
CONVENTOS DE MONJAS		EXPOSITOS	-
		EXPOSITAS	-
PROFESAS	352	OTROS ... Var.	8
NOVICIAS	11	Muj.	2
SRAS.SEGLARES.	3	**HOSPICIOS**	
NIÑAS	-		
CRIADAS	11	CAPELLANES ...	4
DONADOS	25	EMPLEADOS	8
CRIADOS	12	SIRVIENTES ...	4
OTROS: Varones	6	HOMBRES	37
Mujeres	9	MUJERES	126
		NIÑOS	11
OTRAS CASAS DE RELIGION		NIÑAS	21
		OTROS ... Var.	4
TITULARES:		Muj.	11
Varones	3	**CASAS DE EXPOSITOS**	
Mujeres	-		
OTROS:		EMPLEADOS	2
Varones	-	NIÑOS	34
Mujeres	-	NIÑAS	38
		OTROS ... Var.	1
		Muj.	3
		COLEGIOS	Var. / Muj.
		PROFESOS..	40 / -
		MAESTROS..	19 / 4
		COLEGIALES	49 / 4
		SERVICIO..	30 / 3
		PENSION...	92 / -
		CASA DE RECLUSION	
		DIRECTORA.	- / 1
		RECLUSAS..	- / 30
		NIÑOS.....	5 / 15

PIRAMIDE DE EDADES

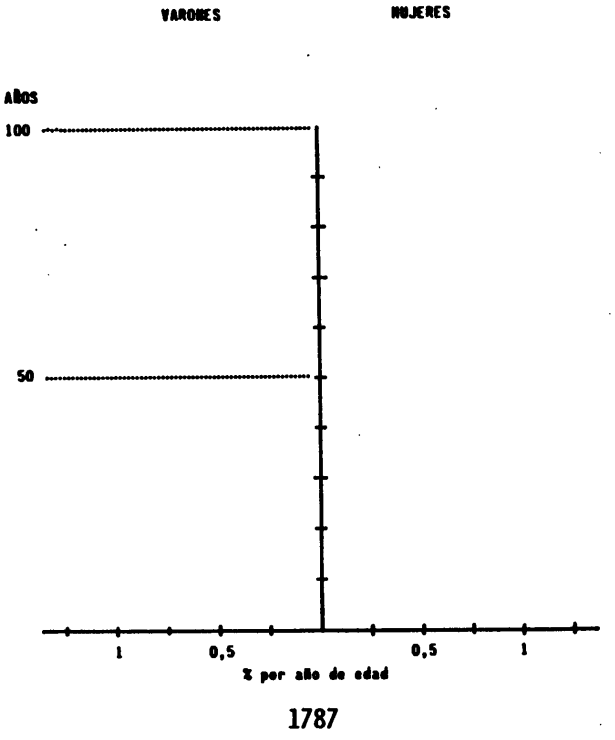

1787

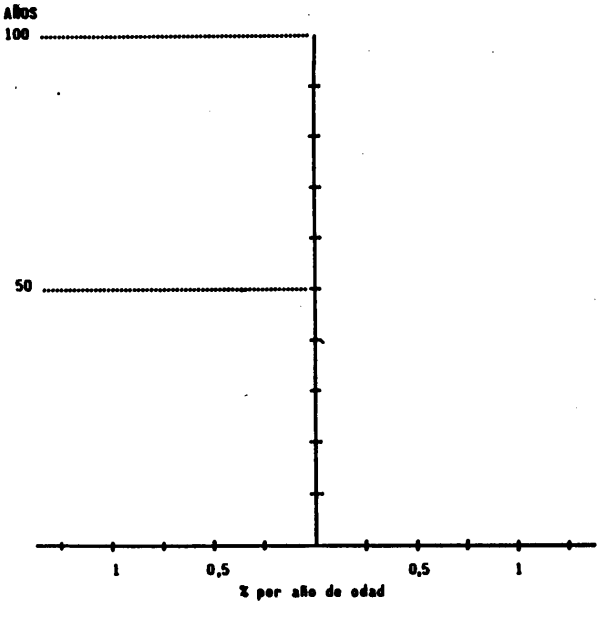

1981

ISLAS BALEARES

Provincia de

BALEARES

SUMARIO

PRESENTACION IX
REAL ORDEN DE EJECUCION DEL CENSO XI
INTRODUCCION XIX

ISLAS BALEARES

Provincia de Baleares

Comentario 5.631
Facsímil del cuestionario de la Capital (Original Manuscrito).. 5.633
Relación de las abreviaturas utilizadas 5.637
Códigos de los Municipios actuales 5.638

TABLAS

I. TABLAS GENERALES:

1. Características administrativas de los pueblos 5.640
2. Población total según tipo de alojamiento y sexo 5.645

II. POBLACION QUE HABITA EN VIVIENDAS FAMILIARES:

3. Clasificación por estado civil, edad y sexo 5.647
4. Clasificación por ocupaciones 5.653

III. POBLACION QUE HABITA EN VIVIENDAS COLECTIVAS:

5. Comunidades Religiosas 5.657
6. Centros Benéficos y Sanitarios 5.663
7. Otros Centros 5.664

RESUMEN PROVINCIAL:

I. Entidades singulares 5.666
II. Población según tipo de vivienda 5.666
III. Población que habita en viviendas familiares 5.666
IV. Población que habita en viviendas colectivas 5.667

COMENTARIO

Cinco islas y 189 islotes forman el Archipiélago balear, hoy Comunidad autónoma uniprovincial. Solo cuatro islas están y estaban habitadas, pues en Cabrera (una isla que no llega a los 16 Km^2) sólo existe un destacamento militar. Formentera que es la que le sigue en orden ascendente de superficie, figura en el Nomenclator de Floridablanca (Nom.I.) con la anotación "Isla pequeña sin población", pero el Censo consignó 1.054 habitantes, cuando hoy no llegan a los 700 repartidos en ocho caseríos.

El Archipiélago contaba con 179.066 habitantes en el Censo de Floridablanca que un siglo después, según el Censo de 1887 se convirtiéron en 313.480 experimentando un aumento relativo del 75,0639% que en término medio representa el haber crecido cada año sobre el anterior el 0,5560%. Para primeros de 1987 su población debió ascender a 648.625 según se obtiene mediante una extrapolación lineal a partir del Censo de 1981 y el Padrón de 1986. Según estas cifras, desde hace un siglo a esta parte creció en un 118,3951% o sea, a razón del 0,79215% cada año sobre el anterior. En el conjunto de los doscientos años la evolución de la población se ha comportado como si hubiera sufrido un incremento anual del 0,67281% con una subida global del 282,3314%.

La población masculina superaba a la femenina en 10 varones por cada 1.000 mujeres en el Censo de 1787 mientras que en la actualidad se han invertido los términos y es ésta la que supera en 28 mujeres por cada mil a la otra. En el mismo sentido se han comportado las personas que habitan en viviendas colectivas pero con cifras mucho más elevadas: los varones superaban a las mujeres en 571 por cada mil de éstas y hoy se encuentran en las viviendas colectivas 1.161 mujeres por mil hombres.

Once entidades de población tienen la consideración de Ciudades:

Alayor	*Ibiza	Manacor
*Alcudia	Inca	*Palma
Ciudadela	Lluchmayor	Soller
Felanitx	Mahón	

En el Nom.I figura una Nota al pié de la relación de pueblos de Ibiza (pág.328) pero que se refiere a todo el Archipiélago que fotografiamos a continuación por su interés para conocer las características administrativas de las autoridades locales.

NOTA. Los Alcaldes Ordidarios y Pedáneos que se expresan en la precedente Relacion, y que se reconocen los primeros con el nombre de BAYLES, y los segundos, con el de Tenientes de BAYLE, son trienales; nombrados por la Real Audiencia, á propuesta de *Térna* de los Pueblos Realengos. Los de Señorío son tambien trienáles, guardando en su nominacion la alternativa, entre la Audiencia, y el Señor Eclesiástico. En los Pueblos de Realengo, conocen las Justicias Ordinarias de solo los puntos de hecho: en los dudosos de esta clase, y en todos los de Derecho, remiten el conocimiento, aun quando sea entre partes vecinos de un mismo Pueblo, á un Juez Letrado, que está nombrado por S. M. á Consulta del Consejo de la Cámara, con el título de *Juez de Censos*, y de los negocios de que ántes conocia el Báyle general del Reyno. Y quando son puntos de derecho, entre sujetos de distintas Poblaciones, no atrahe el conocimiento la situacion de la cosa litigiosa, ni el domicilio del reo demandado, porque de todo conoce en primera instancia, con apelacion á la Audiencia, el citado Juez de Censos. Las Justicias Ordinarias de Señorío, en la Jurisdicion que exercen, observan lo mismo que está dicho, por lo que mira á Pueblos Realengos, con la diferencia de que si el actor es de Señorío, y demanda á Reo de Realengo, conoce el Juez de Censos; pero si el demandado es de Señorío, conoce en hecho el Bayle, y en Derecho el Juez Letrado particular, que á este fin tiene nombrado el Señor, con apelacion á la Audiencia, tanto en lo civil como en lo criminal.

Ademas de los expresados Tribunales, hay en Mallorca nueve correspondientes á Magnates, cuyo conocimiento es solo de materias, ó puntos alodiales, que se estiende á todos los Pueblos de la Isla, en que por privilegio les está concedido el directo dominio: y para obligar á los dueños útiles al pago del derecho que causa la mutacion de una mano á otra, y conservar el de tantéo correspondiente al Señorío directo, hay Jueces Letrados para estas causas, que conocen con las Apelaciones á la Audiencia.

La Isla de Iviza es toda Realenga. Su Gobernador Militar, lo es en lo político, y tiene un Asesor Letrado, con honores de Togado, que conoce en lo civil y criminal, con apelacion á la Audiencia de Mallorca, siendo los Alcaldes Pedáneos que se señalan, unos miembros de Justicia, cuya representacion en los despoblados en que viven, y conocen con el nombre de QUARTONES, no es mas que de una Jurisdicion por inmediata á las casas rurales de que se componen.

En el caso en que el demandado es de Señorío Eclesiástico, el Juez que se cita en las tres últimas líneas del primer párrafo, el Juez Letrado partidular, se conoce como "Juez del Pariage" por la alternativa que tiene la Jurisdicción Real y el Obispo de Barcelona, que es el titular de todos los Señoríos eclesiásticos de Mallorca. En las otras islas todos los pueblos eran de realengo.

Para toda la isla de Menorca había un Gobernador de nombramiento real y sede en Ciudadela, que nombraba los alcaldes tanto Ordinarios como Pedáneos, mediante sorteos anuales.

Pueblo de la Ciu.d de Palma
Capital del Reyno de Mallorca

Parroquias..... 5.
Corregim.to..... 1.
Intendencia la
del Co.to..... 1.

	Solteros.		Casados.		Viudos.		Total de Edades
	Varones.	Hembras	Varones	Hembras	Varones.	Hembras	
Hasta 7. años	2152.	2133.					4285.
De 7. á 16.	2746.	2571.	3.	4.			5324.
De 16. á 25.	2939.	2220.	338.	678.	4.	12.	6193.
De 25. á 40.	1891.	767.	2005.	2476.	54.	273.	7465.
De 40. á 50.	556.	297.	1462.	1307.	74.	393.	4079.
De 50. arriba.	799.	735.	1808.	1269.	479.	1627.	6727.
Total.	11073.	8733.	5615.	5734.	611.	2307.	34073.
Total de Estados.	19806.		11349.		2918.		
Total gen.l	34073.						

Curas..... 5.
Beneficiados..... 398.
Then.tes de Cura..... 22.
Sacristanes..... 34.
Acolitos..... 12.
Ordenados á Titulo de Patrimonio } 82.
Ordenados de Menores } 28.

Hidalgos..... 428.
Abogados..... 58.
Escrivanos..... 80.
Estudiantes..... 810.
Labradores..... 268.
Jornaleros..... 530.
Comerciantes..... 183.
Fabricantes..... 1115.
Artesanos..... 1705.
Criados..... 1991.

Empleados con sueldo del Rey..... 2565.
Con fuero Militar..... 8074.
Dependientes de Inquisicion..... 65.
Sindicos de ordenes Religiosas..... 5.
Dependientes de Cruzada..... 65.
Demandantes..... 8.


Monasterio de Mongas Bernardos del orn Cisterciences Con
Profesos 15
Novicios
Legos 3
Donados 9
Criados 12
Niños
Conv.to de Christianos del orn de S.to Domingo Con
Profesos 63
Novicios
Legos 14
Donados 13
Criados 6
Niños 5
Conv.to de Observantes del orn de S.ta Fran.co de Asis Con
Profesos 93
Novicios 2
Legos 28
Donados 11
Criados 2
Niños 6
Conv.to de Observantes del orn de S.ta Fran.co llamados de Recolectos Con
Profesos 37
Novicios 2
Legos 10
Donados 6
Criados 2
Niños 3
60.


Conv.to de Religiosos del orn de Nra S.ra del Carmen Con
Profesos 39
Novicios 1
Legos 8
Donados 1
Criados
Niños 5
54.
Conv.to del Sitio del orn de S.n Agustin Con
Profesos 33
Novicios 4
Legos 7
Donados
Criados 3
Niños
47.
Conv.to de S.n Spiritus del orn de la Stma Trinidad Con
Profesos 43
Novicios 4
Legos 3
Donados 4
Criados 2
Niños 2
58.
Conv.to de Religiosos del orn de Nra S.ra de la Merced Con
Profesos 31
Novicios
Legos 1
Donados 2
Criados 4
Niños 4
35.


Conv.to de Ninimos del orn de S.n Fran.co de Paula Con
Profesos 38
Novicios 4
Legos 3
Donados 4
Criados 1
Niños 6
62.
Conv.to de Capuchinos del orn de S.n Fran.co de Asis Con
Profesos 34
Novicios 2
Legos 13
Donados 2
Criados 3
Niños
54.
Casa de Carmelitas Descalsos de S.n Antonio Abad del orn de San Agustin Con
Profesos 4
Novicios
Legos 5
Donados
Criados 6
Niños 3
18.
Casa de Clerigos Regulares del orn de S.n Cayetano Con
Profesos 12
Novicios
Legos 3
Donados
Criados
Niños
18.


Casa de la Mision de la Congregacion de S.n Vicente Paul Con
Sacerdotes 3
Novicios
Hermanos 3
Donados
Criados 1
Niños
13.
Casa y Congregacion del Oratorio de S.n Felipe Neri Con
Sacerdotes 5
Novicios
Hermanos 2
Donados
Criados 1
Niños
8.
Conv.to de Religiosas de Nra Sra del Socorro del orn de S.n Agustin Con
Religiosas 40
Novicias 10
Niñas con velo y criadas
Criadas 1
Donadas 1
Criadas
51.
Conv.to de S.ta Clara del orn de S.n Fran.co de Asis Con
Religiosas 52
Novicias 6
Niñas con velo y criadas 3
Criadas 4
Donadas 1
Criadas 2
68.



Conv.to de Sta Magdalena del Conv.to de S.n Agustin ... Con.s
Religiosas ... 38
Novicias ... 4
Sias con vestido de Seculares ... 4
Criadas ... 1
Donados ... 1
Criados ... 1
} 45.

Conv.to de la Concepcion del Conv.to de S.n Agustin ... con.s
Religiosas ... 52
Novicias ... 2
Sias con vestido Seculares ... 2
Criadas ... 2
Donados ... 2
Criados ...
} 60.

Conv.to de S.n Geronimo del Conv.to de S.n Agustin ... Co.s
Religiosas ... 56
Novicias ... 8
Sias con vestido Seculares ...
Criadas ... 1
Donados ... 1
Criados ...
} 66.

Conv.to de la Concepcion del Convento de S.n Francisco de Asis ... Con.s
Religiosas ... 45
Novicias ... 5
Sias con vestido Seculares ...
Criadas ... 1
Donados ... 1
Criados ... 1
} 53.



Conv.to de Nra Sra de la Misericordia del Conv.to de S.n Agustin ... Co.s
Religiosas ... 26
Novicias ... 4
Sias con vestido Seculares ... 1
Criadas ... 2
Donados ... 1
Criados ...
} 34.

Conv.to de Sta Theresa de Jesus del Convento del Carmen ... Con.s
Religiosas ... 20
Novicias ...
Sias con vestido Seculares ...
Criadas ... 1
Donados ... 1
Criados ...
} 22.

Conv.to de Nra Sra de Consolacion del Conv.to de S.n Agustin ... Con.s
Religiosas ... 33
Novicias ...
Sias con vestido Seculares ... 5
Criadas ... 2
Donados ... 2
Criados ...
} 38.

Conv.to de Sta Catalina de Sena del Conv.to de S.to Domingo ... Con.s
Religiosas ... 32
Novicias ...
Sias con vestido Seculares ...
Criadas ... 1
Donados ... 1
Criados ... 2
} 36.



Conv.to de Capuchinas del Conv.to de S.ta Teresa de Avila ... Con.s
Religiosas ... 30
Novicias ... 2
Sias con vestido Seculares ...
Criadas ...
Donados ... 4
Criados ... 1
} 37.

Colegio de Nra Sra de la Sabiduria al Cuydado del Rector con Obispo y M. Ille Ciudad de Palma ... con
Rector y Colegiales ... 10
Semionistas ... 3
Criados ... 3
} 16.

Seminario Conciliar de S.n Pedro al cuydado del Rector con Obispo ... Con
Rector y Vice Rector ... 2
Colegiales ... 16
Semionistas ... 28
Criados ... 7
} 53.

Hospital General de la Ciudad de Palma al Cuydado de los Cavalleros Regidores Comisionados por la misma Ciudad ... con
Presos y Cathivos ... 10
Empleados ... 20
Tullidos viejos ... 4
Viejos y ... 10
Enfermos ... 29
Enfermas ... 36
Locos ... 4
Locas ... 3
Esposicios ... 10
Esposicias ... 10
} 119.



Hospicio de Caras de Misericordia al Cuydado de los Cavalleros Diputados nombrados por la M. Ille Ciudad de Palma ... Con
Capellany ... 2
Empleados ... 2
Viejos y ... 6
Viejas y ... 15
Muchachos y ... 181
Niños ... 20
Niñas ... 29
} 315.

Casa de la Enseñanza de la expresada Ciudad al Cuydado de la misma ... Con
Niños ... 1
Mugeres ... 18
} 19.

Casa de Arrepentidas ó Mugeres convertidas al Cuydado de la M. Ille Ciudad de Palma ... con
Presas ... 1
Mugeres ... 15
} 16.

Casa de Niñas Discolas ... al Cuydado de los Diputados ... Con
Presas ... 1
Niñas ... 19
} 20.

Cofradia y Hospital de S.n Pedro y S.n Bernardo de la Orden Cathedral ... Con
Empleados ... 1
Muchachos ó Criados ... 1
} 2.

Hospital Real de Palma al Cuydado de

Capellanes

Capellanes 4
Empleados 2
Facultativos 6
Sirvientes 6
Enfermos 65
Enfermas 3
} ——— 80.

Es Conforme al q.e por Original queda en la Secretaria de la Cu.a de mi Cargo. Palma 12. de Abril de 1787.

Juan Sord.o y Sicens S.rio Seg.o de Ayuntam.to por S. M. de hall.a N.S.e Cu.a

Vdo Bno

Lucas de los Ríos

Año de 1787. } Estado general de Religiosos en Palma

Religiones.	Casas	Profesos.	Novicios.	Legos.	Donados.	Ermitaños.	Hermanas.	Total.
MONGES.								
Benitos								
Bernardos	1	15		3	1	12		31
Gerónimos								
Cartuxos								
Basilios								
MENDICANTES.								
Dominicos	1	60		10	13	6	6	103
Franciscanos	2	129	9	31	17	9	9	204
De San Pedro de Alcantara								
Recoletos, ó Agonizos.								
Terceros								
Capuchinos	1	32	2	1	2	1		39
Augustinos Calzados	1	17	3	7	12	4		59
—— Descalzos								37
Carmelitas Calzados	1	21	1	8	1		5	59
—— Descalzos								
Trinitarios Calzados	1	32	1	2	1	2	2	55
Mercenarios Calzados	1	11		7	2	1	3	35
—— Descalzos								
Minimos	1	16	3	3	3	1		67
Servitas								
Bethlemitas								
De S. Juan de Dios								
CANONIGOS.								
De San Benito								
De San Agustin								
Premonstratenses								
De S. Antonio Abad	1	1		1				3
CLERIGOS REGLARES								
Teatinos	1	1				6	2	10
Menores				2		3		16
Agonizantes								
Escolapios								
De S. Vicente de Paul	1	2		2		1	1	13
FREILES.								
De Malta	2	4	18					76
De Santiago								6
De Calatrava								1
De Alcantara								
De Montesa								
Santi Spiritus								
CONGREGACION.								
De S. Felipe Neri	1	2		2		1		8
Misioneros								
Hospitalarios								
Hermanillos								
Total	16	369	34	117	31		33	785

Año de 1787. } Estado general de Religiosos en Palma

Religiones.	Casas no juntas al monasterio	Casas juntas a los Religiosos	Profesos.	Novicios	Casas al cuidado de seculares	Niños.	Criados.	Donados.	Criadas.	Total.
Benitos										
Bernardos										
Gerónimos	1		56	8			4	1		69
Basilios										
Dominicos	1									
Franciscanos Claros		3	52	6			3	3	2	69
—— Observantes	1		20	1			4	1	2	28
Capuchinos	1		30	1			1	1	1	34
Agustinos Calzados	5		195	37	6	6	6	6	12	273
—— Descalzos										
Carmelitas Calzados										
—— Descalzos	1		30				1	1		33
Trinitarios Calzados										
—— Descalzos										
Mercenarios Calzados										
—— Descalzos										
Brigidos										
Minimos										
Servitas										
Salesas										
De la Enseñanza										
COMENDADORAS.										
De Malta										
De Santiago										
De Calatrava										
Benitas										
Benitas hospitalarias										
Total	10	1	383	53	6	6	19	12	8	525

ABREVIATURAS

GENERALES

O.M. = "Original Manuscrito". Se refiere a los manuscritos del Censo conservados en la Biblioteca de la Real Academia de la Historia.

Nom = Nomenclátor del Censo de 1787, impreso en 1789 por la Imprenta Real.

... = No consta el dato. Se desconoce.

– = No existe dato o es cero.

± = Delante de una cifra indica que ésta no está tomada del O.M. y que se ha estimado como "Tratamiento del NO CONSTA". Su valor debe tomarse con reservas y sólo es válido en agrupaciones de pueblos. Puede leerse: "poco más o menos".

TABLA 1a.

CATEGORIA

A	=	Aldea
Ar	=	Arrabal
C	=	Ciudad
CR	=	Coto Redondo
D	=	Despoblado
L	=	Lugar
Pqª	=	Parroquia
V	=	Villa

JURISDICCION

R	=	Realengo
S	=	Señorío
SE	=	Señorío Eclesiástico
SS	=	Señorío Secular

INTENDENCIA

RdM	=	Rèino de Mallorca

AUTORIDAD

A	=	Alcalde
AMR	=	Alcalde Mayor de Realengo
AO	=	Alcalde Ordinario
AOR	=	AO de Realengo
AOS	=	AO de Señorío
AP	=	Alcalde Pedáneo
APR	=	AP de Realengo
APS	=	AP de Señorío
C.AM	=	Corregidor y Alcalde Mayor
G.AL	=	Gobernador y Alguacil
G.JO	=	Gobernador y Justicia Ordinario
JO	=	Justicia Ordinario
S/A	=	Sin Alcalde

PARTIDOS

IBI	=	Ibiza
MAL	=	Mallorca
MEN	=	Menorca

Tabla 3.

Colec = Debajo del nombre de un pueblo, indica que éste tiene también Viviendas Colectivas y, por tanto, el total de su población debe verse en la Tabla 2.

CODIGOS DE LOS MUNICIPIOS ACTUALES

COD	DENOMINACION DEL MUNICIPIO	COD	DENOMINACION DEL MUNICIPIO	COD	DENOMINACION DEL MUNICIPIO	COD	DENOMINACION DEL MUNICIPIO
001	ALARO	018	DEYA	034	MANCOR DEL VALLE	050	SAN JUAN BAUTISTA
002	ALAYOR	019	ESCORCA	035	MARIA DE LA SALUD	051	SAN LORENZO DEL CARDESSAR
003	ALCUDIA	020	ESPORLAS	036	MARRATXI	052	SAN LUIS
004	ALGAIDA	021	ESTELLENCHS	037	MERCADAL	053	SANTA EUGENIA
005	ANDRAITX	022	FELANITX	038	MONTUIRI	054	SANTA EULALIA DEL RIO
006	ARTA	023	FERRERIAS	039	MURO	055	SANTA MARGARITA
007	BAÑALBUFAR	024	FORMENTERA	040	PALMA DE MALLORCA	056	SANTA MARIA DEL CAMI
008	BINISALEM	025	FORNALUTX	041	PETRA	057	SANTAÑY
009	BUGER	026	IBIZA	042	POLLENSA	058	SELVA
010	BUÑOLA	027	INCA	043	PORRERAS	059	SES SALINES
011	CALVIA	028	LLORET DE VISTA ALEGRE	044	PUEBLA, LA	060	SINEU
012	CAMPANET	029	LLOSETA	045	PUIGPUÑENT	061	SOLLER
013	CAMPOS DEL PUERTO	030	LLUBI	046	SAN ANTONIO ABAD	062	SON SERVERA
014	CAPDEPERA	031	LLUCHMAYOR	047	SANCELLAS	063	VALLDEMOSA
015	CIUDADELA	032	MAHON	048	SAN JOSE	064	VILLACARLOS
016	CONSELL	033	MANACOR	049	SAN JUAN	065	VILLAFRANCA DE BONANY
017	COSTITX						

TABLAS

1A. CARACTERISTICAS ADMINISTRATIVAS DE LOS PUEBLOS.

COD.	PUEBLOS		CATE-GORIA	AUTO-RIDAD	JURIS-DIC-CION	INTEN-DEN-CIA	PAR-TIDO	MUNICIPIO ACTUAL
	DENOMINACION ACTUAL	DENOMINACION EN EL NOMENCLATOR DE 1787						
1	ALARO	ALARO	V	AO	R	RdM	MAL	001
2	ALAYOR	ALAYOR	V	AP	R	RdM	MEN	002
3	ALCUDIA	ALCUDIA	C	AO	R	RdM	MAL	003
4	ALCUDIETA	ALCUDIETA	A	S/A	R	RdM	MAL	029
5	ALGAIDA	ALGAIDE	V	AO	R	RdM	MAL	004
6	ANDRAITX	ANDRAIG	V	AO	SE	RdM	MAL	005
7	ARIANY	ARIANY	L	AP	R	RdM	MAL	041
8	ARTA	ARTA	V	AO	R	RdM	MAL	006
9	BALANZAT (a)	BALANZAT	D	AP	R	RdM	IBI	...
10	BARALBUFAR	BARALBUFAR	L	AO	R	RdM	MAL	007
11	BINIAGUAL	BINIAGUAL	L	AP	R	RdM	MAL	008
12	BINIALI	BINIALI	L	AP	R	RdM	MAL	047
13	BINIAMAR	BINIAMAR	L	AP	R	RdM	MAL	058
14	BINIARAIX	BINIARAIX	A	S/A	R	RdM	MAL	061
15	BINIARROIG	BINIARROY	A	-	R	RdM	MAL	058
16	BINIFOUBELL	BINIFAUVELL	A	S/A	R	RdM	MAL	047
17	BINISALEM	BENISALEM	V	AO	R	RdM	MAL	008
18	BUGER	BUGER	L	AP	R	RdM	MAL	009
19	BUNOLA	BUNOLA	V	AO	R	RdM	MAL	010
20	CAIMARI	CAYMARI	L	AP	R	RdM	MAL	058
21	CALOBRA, LA	LA CALOBRA	A	S/A	R	RdM	MAL	019
22	CALVIA	CALVIA	V	AO	SE	RdM	MAL	011
23	CAMPANET	CAMPANET	V	AO	R	RdM	MAL	012
24	CAMPOS DEL PUERTO	CAMPOS	V	AO	R	RdM	MAL	013
25	CAPDELLA	ES CAP DELLA	A	S/A	R	RdM	MAL	011
26	CAPDEPERA	CAP DE PERA	L	AP	R	RdM	MAL	014
27	CA'S CANA	CASCANA	A	S/A	R	RdM	MAL	047
28	CIUDADELA	CIUDADELA	V	G.JO	R	RdM	MEN	015
29	CONSELL	CONSELL	L	AP	R	RdM	MAL	016
30	COSTITX	COSTIX	L	AP	R	RdM	MAL	017
31	DEYA	DEYA	V	AO	R	RdM	MAL	018
32	ESGLAYETA, LA	ESGLAYETA, LA	A	-	R	RdM	MAL	020
33	ESPORLAS	ESPORLES	V	AO	R	RdM	MAL	020
34	ESTABLIMENTS	ESTABLIMENTS	L	AP	R	RdM	MAL	040
35	ESTELLENCHS	ESTELLENCHS	L	AP	SE	RdM	MAL	021
36	FELANITX	FELANITX	V	AO	R	RdM	MAL	022
37	FERRERIAS	FERRARIAS	L	AP	R	RdM	MEN	023
38	FIGUERA, SA	FIGUERA, SA	A	S/A	R	RdM	MAL	061
39	FORMENTERA	FORMENTERA	D	AP	R	RdM	IBI	024
40	FORNALUTX	FORNALUIG	L	AO	R	RdM	MAL	025
41	FORNELLS	FORNELLS	Ar	-	R	RdM	MEN	037
42	GALDENT (a)	GALDENT	CR	-	SS	RdM	MAL	...
43	IBIZA	IVIZA	C	G.AL	R	RdM	IBI	026
44	INCA	INCA	V	AO	R	RdM	MAL	027
45	JORNETS	JORNETS	A	S/A	R	RdM	MAL	047
46	LAYA (a)	LAYA	A	S/A	R	RdM	MAL	...
47	LLANO DE LA CIUDAD	PLA DE LA CIUTAT	D	AP	R	RdM	MAL	040
48	LLORITO	LLORITO	L	AP	R	RdM	MAL	060
49	LLOSETA	LLOSETA	L	AO	SS	RdM	MAL	029
50	LLUBI	CASTELL LLUBI	L	AP	R	RdM	MAL	030
51	LLUCH ALCARI	LLUCALCARI	A	S/A	R	RdM	MAL	018
52	LLUCHMAYOR	LLUCH MAYOR	V	AO	R	RdM	MAL	031
53	MAHON	MAHON	V	JO	R	RdM	MEN	032
54	MANACOR	MANACOR	V	AO	R	RdM	MAL	033
55	MANCOR DEL VALLE	MANCOR	L	AP	R	RdM	MAL	034
56	MARIA DE LA SALUD	MARIA	L	AP	R	RdM	MAL	035
57	MARRATXI	MARRATXI	V	AO	R	RdM	MAL	036
58	MASANELLA (a)	MASANELLA	A	S/A	R	RdM	MAL	...
59	MERCADAL	MERCADAL	L	AP	R	RdM	MEN	037
60	MIRABO	MIRABONA	A	S/A	R	RdM	MAL	042
61	MONTUIRI	MONTUIRI	V	AO	R	RdM	MAL	038
62	MOSCARI	MOSCARI	L	AP	R	RdM	MAL	058
63	MURO	MURO	V	AO	R	RdM	MAL	039
64	NUESTRA SENORA DE JESUS	NUESTRA SENORA DE JESUS	-	-	-	RdM	IBI	054

COD	REFERENCIAS		INFORMACION CONTENIDA TABLAS						OBSERVACIONES
	PAGINA N. 1787	FOTOGRAMA INE	2	3	4	5	6	7	
1	391	25-0020		*	*				
2	394	25-0090	*	*	*	*	*		
3	391	25-0015	*	*	*	*			
4	391								
5	391	25-0018	*	*	*	*			
6	391	25-0014		*	*				AO trienal nombrado alternamente por la Audiencia y el Obispo de Barcelona
7	391								
8	391	25-0021	*	*	*	*			
9	328								
10	391								
11	391								
12	391								
13	391								
14	391								
15	391								
16	391								
17	391	25-0023		*	*				
18	391								
19	391	25-0025		*	*				
20	391								
21	392								
22	391	25-0029		*	*				Ver observaciones de Andraitx.
23	391	25-0030		*	*				
24	391	25-0032	*	*	*	*			
25	392								
26	391								
27	391								
28	394	25-0101	*	*	*	*	*		
29	391								
30	391								
31	391	25-0036		*	*				
32	392								
33	391	25-0038		*	*				
34	392								
35	392								Ver observaciones de Andraitx.
36	392	25-0039	*	*	*	*	*		
37	394	25-0098		*	*				Era del partido de Mercadal.
38	393								
39	328	25-0122		*	*				
40	392								
41	394								Era del partido de Mercadal.
42	392								Señorio de D. Antonio Fuster de Salas, vecino de Palma.
43	328	25-0001	*	*	*	*	*		
44	392	25-0043	*	*	*	*			
45	392								
46	392								
47	392								AP atiende asuntos de regadio, lo demás depende del AM de Palma.
48	392								
49	392	25-0024		*	*				Señ. del conde de Ayamans. El AO lo civil, la Audiencia de Palma lo penal.
50	391								
51	392								
52	392	25-0047	*	*	*	*			
53	394	25-0092	*	*	*	*	*		
54	392	25-0049	*	*	*	*	*		
55	392								
56	392								
57	392	25-0052		*	*				
58	392								
59	394	25-0096	*	*	*	*			Era cabeza de partido.
60	392								
61	392	25-0053		*	*				
62	392								
63	392	25-0054	*	*	*	*			
64	-	25-0113		*	*				

1a. CARACTERISTICAS ADMINISTRATIVAS DE LOS PUEBLOS

COD.	PUEBLOS		CATE-GORIA	AUTO-RIDAD	JURIS-DIC-CION	INTEN-DEN-CIA	PAR-TIDO	MUNICIPIO ACTUAL
	DENOMINACION ACTUAL	DENOMINACION EN EL NOMENCLATOR DE 1787						
65	ORIENT	ORIENT	L	AP	R	RdM	MAL	010
66	PALMA	PALMA	C	C.AM	R	RdM	MAL	040
67	PETRA	PETRA	V	AO	R	RdM	MAL	041
68	PINA	PINA	L	S/A	R	RdM	MAL	004
69	POLLENSA	POLLENZA	V	AO	R	RdM	MAL	042
70	PORRERAS	PORRERAS	V	AO	R	RdM	MAL	043
71	PORTOL	PORTOL	A	S/A	R	RdM	MAL	036
72	PUEBLA, LA	LA POBLA	V	AO	R	RdM	MAL	044
73	PUIGPURENT	PUIG-PUNYENT	V	AO	SE	RdM	MAL	045
74	RANDA	RANDA	L	S/A	R	RdM	MAL	004
75	RECO, EL	SARRECO	A	-	R	RdM	MAL	011
76	RUBERTS	RUBERTS	A	S/A	R	RdM	MAL	047
77	SALINAS, LAS	LAS SALINAS O SAN JOSEPH	D	AP	R	RdM	IBI	024
78	SAN AGUSTIN	SAN AGUSTIN EN PORMARY	-	AP	R	RdM	IBI	048
79	SAN ANTONIO ABAD	SAN ANTONIO EN PORMARY	-	AP	R	RdM	IBI	046
80	SAN CARLOS	SAN CARLOS EN SANTA EULALIA	-	AP	R	RdM	IBI	054
81	SAN CLEMENTE	SAN CLEMENTE	L	-	R	RdM	MEN	032
82	SAN CRISTOBAL	SAN CHRISTOVAL	L	AP	R	RdM	MEN	037
83	SAN JOSE	SAN JOSE EN PORMARY	-	AP	R	RdM	IBI	048
84	SAN JUAN	SAN JUAN	V	AO	R	RdM	MAL	049
85	SAN LORENZO	SAN LORENZO EN SANTA EULALIA	-	AP	R	RdM	IBI	050
86	SAN LORENZO DEL CARDESSAR	SAN LORENS DES CARDESAR	L	AP	R	RdM	MAL	051
87	SAN LUIS	SAN LUIS	L	-	R	RdM	MEN	052
88	SAN MATEO	SAN MATEO EN BALANSAR	-	AP	R	RdM	IBI	046
89	SAN MIGUEL	SAN MIGUEL EN BALANSAR	-	AP	R	RdM	IBI	050
90	SAN RAFAEL	LLANO DE LA VILLA	D	AP	R	RdM	IBI	046
91	SANCELLAS	SANSELLES	V	AO	R	RdM	MAL	047
92	SANTA CATALINA	SANTA CATALINA	Ar	-	R	RdM	MAL	040
93	SANTA EUGENIA	SANTA EUGENIA	L	AP	R	RdM	MAL	053
94	SANTA EULALIA DEL RIO	SANTA EULALIA	D	AP	R	RdM	IBI	054
95	SANTA GERTRUDIS	SANTA GERTRUDIS EN BALANSAR	-	AP	R	RdM	IBI	054
96	SANTA INES	SANTA INES EN BALANSAR	-	AP	R	RdM	IBI	046
97	SANTA MARGARITA	SANTA MARGARITA	V	AO	R	RdM	MAL	055
98	SANTA MARIA DEL CAMI	SANTA MARIA	V	AO	R	RdM	MAL	056
99	SANTANY	SANTAGNI	V	AO	R	RdM	MAL	057
100	SELVA	SELVA	V	AO	R	RdM	MAL	058
101	SINEU	SINEU	V	AO	R	RdM	MAL	060
102	SOLLER	SOLLER	V	AO	R	RdM	MAL	061
103	SON GALIANA (a)	SON GALIANA	CR	S/A	SS	RdM	MAL	...
104	SON SEGUI	SON SEGUI	CR	S/A	SS	RdM	MAL	056
105	SON SERVERA	SON SERVERA	L	AP	R	RdM	MAL	062
106	SON SURER (a)	SON SURER	CR	S/A	SS	RdM	MAL	...
107	ULLARO	HUYERO	A	S/A	R	RdM	MAL	012
108	VALL DEN MARCH	VALL DEN MARCH	A	S/A	R	RdM	MAL	042
109	VALLDEMOSA	VALL DE MOSA	V	AO	R	RdM	MAL	063
110	VILAFRANCA DE BONANY	VILA FRANCA	L	AP	R	RdM	MAL	065
111	VILLACARLOS	VILLA CARLOS	V	AP	R	RdM	MEN	064
	Detalles de IBIZA:							
	Pq. de San Salvador		Pqª	-	R	RdM	IBI	026
	Pq. S edro y S.Cristóbal		Pqª	-	R	RdM	IBI	026
	Pq. de Santa Eulalia		Pqª	-	R	RdM	IBI	026

COD	REFERENCIAS		INFORMACION CONTENIDA TABLAS						OBSERVACIONES
	PAGINA N. 1787	FOTOGRAMA INE	2	3	4	5	6	7	
65	392								
66	391	25-0002	*	*	*	*	*	*	
67	392	25-0058	*	*	*	*			
68	392								
69	392	25-0061	*	*	*	*			
70	392	25-0064		*	*				
71	392								
72	392	25-0065		*	*				
73	392	25-0066		*	*				Ver nota de Andraitx
74	392								
75	393								
76	392								
77	328	25-0112		*	*				
78	-	25-0111		*	*				
79	-	25-0109		*	*				
80	-	25-0119		*	*				
81	394								
82	394								
83	-	25-0110		*	*				
84	393	25-0068		*	*				
85	-	25-0120		*	*				
86	393								
87	394								
88	-	25-0116		*	*				
89	-	25-0115		*	*				
90	328	25-0114		*	*				
91	393	25-0075		*	*				
92	391								Dependia del Alcalde de Palma.
93	393	-							
94	328	25-0121		*	*				
95	-	25-0118		*	*				
96	-	25-0117		*	*				
97	393	25-0069		*	*				
98	393	25-0071	*	*	*	*			
99	393	25-0073		*	*				Incluia el municipio 059 Les Salines.
100	393	25-0074		*	*				
101	393	25-0076	*	*	*	*	*		Incluia el municipio 028 Lloret de Vista Alegre.
102	392	25-0081	*	*	*	*			
103	393								Señorio de don Ramón Puigdorfita.
104	393								Señorio de don Baltasar Ballester de Oleza.
105	393								
106	393								Señorio del marqués de Campo Franco.
107	392								
108	393								
109	393	25-0085	*	*	*	*			
110	393								
111	394	25-0100		*	*				Era del partido de Mahón.
	-	25-0104		*	*				
	-	25-0105		*	*				
	-	25-0108		*	*				

1. TABLAS GENERALES

2. POBLACION SEGUN TIPO DE ALOJAMIENTO Y SEXO (DETALLE DE LOS PUEBLOS CON HABITANTES EN VIVIENDAS COLECTIVAS)

COD.	DENOMINACION ACTUAL	TOTAL			VIVIENDAS FAMILIARES			VIVIENDAS COLECTIVAS					
								COM. RELIGIOSAS			OTRAS		
		TOTAL	VARONES	MUJERES	T	V	M	T	V	M	T	V	M
2	ALAYOR	4.169	2.075	2.094	4.141	2.047	2.094	24	24	-	4	4	-
3	ALCUDIA	938	502	436	925	489	436	13	13	-	-	-	-
5	ALGAIDA	2.832	1.438	1.394	2.828	1.434	1.394	4	4	-	-	-	-
8	ARTA	5.258	2.638	2.620	5.235	2.617	2.618	23	21	2	-	-	-
24	CAMPOS DEL PUERTO	2.359	1.094	1.265	2.346	1.081	1.265	13	13	-	-	-	-
28	CIUDADELA	6.334	3.047	3.287	6.145	2.927	3.218	140	99	41	49	21	28
36	FELANITX	7.010	3.677	3.333	6.974	3.642	3.332	26	26	-	10	9	1
43	IBIZA	3.623	1.819	1.804	3.553	1.787	1.766	29	15	14	41	17	24
44	INCA	3.185	1.646	1.539	3.107	1.607	1.500	78	39	39	-	-	-
52	LLUCHMAYOR	6.716	3.347	3.369	6.686	3.321	3.365	30	26	4	-	-	-
53	MAHON	12278	6.018	6.260	12069	5.873	6.196	110	76	34	99	69	30
54	MANACOR	6.953	3.565	3.388	6.926	3.543	3.383	23	19	4	4	3	1
59	MERCADAL	1.510	800	710	1.476	766	710	34	34	-	-	-	-
63	MURO	3.588	1.730	1.858	3.577	1.719	1.858	11	11	-	-	-	-
66	PALMA	36035	18383	17652	34073	17299	16774	1.232	735	497	730	349	381
67	PETRA	2.526	1.304	1.222	2.506	1.284	1.222	20	20	-	-	-	-
69	POLLENSA	4.424	2.200	2.224	4.406	2.182	2.224	18	18	-	-	-	-
98	SANTA MARIA DEL CAMI	2.290	1.149	1.141	2.278	1.137	1.141	12	12	-	-	-	-
101	SINEU	3.162	1.570	1.592	3.096	1.541	1.555	64	27	37	2	2	-
102	SOLLER	5.973	2.921	3.052	5.948	2.896	3.052	25	25	-	-	-	-
109	VALLDEMOSA	1.391	692	699	1.336	637	699	55	55	-	-	-	-
	SUMA	122.554	61.615	60.939	119.631	59.829	59.802	1.984	1.312	672	939	474	465
	PUEBLOS SIN VIV.COLECTIVAS	56.512	28.368	28.144	56.512	28.368	28.144	-	-	-	-	-	-
	TOTAL PROVINCIAL	179.066	89.983	89.083	176.143	88.197	87.946	1.984	1.312	672	939	474	465

GRUPOS DE EDADES Años	ALARO 1			ALAYOR Colec. 2			ALCUDIA 3			ALGAIDA Colec. 5			ANDRAITX 6		
	T	V	M	T	V	M	T	V	M	T	V	M	T	V	M
TOTAL	2.985	1.486	1.499	4.141	2.047	2.094	925	489	436	2.828	1.434	1.394	4.002	2.001	2.001
< 7	424	229	195	1.027	514	513	149	84	65	382	221	161	525	275	250
7 a 16	614	314	300	773	364	409	187	100	87	323	163	160	812	435	377
16 a 25	429	190	239	659	330	329	205	122	83	350	150	200	761	372	389
25 a 40	752	391	361	917	475	442	194	76	118	714	349	365	668	343	325
40 a 50	325	154	171	338	174	164	140	82	58	634	323	311	522	252	270
> 50	441	208	233	427	190	237	50	25	25	425	228	197	714	324	390
SOLTEROS	1.542	806	736	2.283	1.209	1.074	409	240	169	1.865	959	906	2.303	1.245	1.058
< 7	424	229	195	1.027	514	513	149	84	65	382	221	161	525	275	250
7 a 16	614	314	300	768	364	404	176	100	76	323	163	160	812	435	377
16 a 25	343	149	194	374	259	115	64	46	18	240	100	140	682	355	327
25 a 40	121	90	31	86	59	27	11	5	6	385	205	180	246	162	84
40 a 50	14	8	6	15	8	7	4	1	3	319	160	159	24	11	13
> 50	26	16	10	13	5	8	5	4	1	216	110	106	14	7	7
CASADOS	1.225	618	607	1.536	768	768	408	204	204	820	410	410	1.380	690	690
< 7	-	-	-	-	-	-	-	-	-	-	-	-	-	-	-
7 a 16	-	-	-	5	-	5	11	-	11	-	-	-	-	-	-
16 a 25	86	41	45	276	70	206	134	73	61	105	47	58	78	17	61
25 a 40	602	293	309	778	405	373	137	55	82	288	126	162	407	179	228
40 a 50	259	133	126	250	157	93	104	64	40	265	142	123	435	231	204
> 50	278	151	127	227	136	91	22	12	10	162	95	67	460	263	197
VIUDOS	218	62	156	322	70	252	108	45	63	143	65	78	319	66	253
< 7	-	-	-	-	-	-	-	-	-	-	-	-	-	-	-
7 a 16	-	-	-	-	-	-	-	-	-	-	-	-	-	-	-
16 a 25	-	-	-	9	1	8	7	3	4	5	3	2	1	-	1
25 a 40	29	8	21	53	11	42	46	16	30	41	18	23	15	2	13
40 a 50	52	13	39	73	9	64	32	17	15	50	21	29	63	10	53
> 50	137	41	96	187	49	138	23	9	14	47	23	24	240	54	186

GRUPOS DE EDADES Años	ARTA Colec. 8			BINISALEM 17			BUNOLA 19			CALVIA 22			CAMPANET 23		
	T	V	M	T	V	M	T	V	M	T	V	M	T	V	M
TOTAL	5.235	2.617	2.618	2.265	1.130	1.135	1.554	787	767	1.458	714	744	2.507	1.303	1.204
< 7	942	477	465	347	163	184	266	129	137	355	170	185	480	260	220
7 a 16	1.028	538	490	474	250	224	307	163	144	183	85	98	426	212	214
16 a 25	868	436	432	379	200	179	260	129	131	95	55	40	444	261	183
25 a 40	1.060	541	519	407	188	219	273	136	137	337	174	163	497	254	243
40 a 50	585	299	286	254	132	122	181	89	92	262	128	134	320	171	149
> 50	752	326	426	404	197	207	267	141	126	226	102	124	340	145	195
SOLTEROS	2.908	1.585	1.323	1.380	727	653	865	445	420	654	325	329	1.338	766	572
< 7	942	477	465	347	163	184	266	129	137	355	170	185	480	260	220
7 a 16	1.028	538	490	473	250	223	307	163	144	183	85	98	425	212	213
16 a 25	723	391	332	353	191	162	230	116	114	95	55	40	342	226	116
25 a 40	146	117	29	138	83	55	52	33	19	21	15	6	68	54	14
40 a 50	28	26	2	28	20	8	4	3	1	-	-	-	16	12	4
> 50	41	36	5	41	20	21	6	1	5	-	-	-	7	2	5
CASADOS	1.942	971	971	715	358	357	598	309	289	666	334	332	952	476	476
< 7	-	-	-	-	-	-	-	-	-	-	-	-	-	-	-
7 a 16	-	-	-	1	-	1	-	-	-	-	-	-	1	-	1
16 a 25	140	44	96	26	9	17	29	12	17	-	-	-	102	35	67
25 a 40	876	418	458	250	102	148	206	98	108	316	159	157	406	187	219
40 a 50	489	260	229	195	104	91	162	80	82	216	108	108	258	146	112
> 50	437	249	188	243	143	100	201	119	82	134	67	67	185	108	77
VIUDOS	385	61	324	170	45	125	91	33	58	138	55	83	217	61	156
< 7	-	-	-	-	-	-	-	-	-	-	-	-	-	-	-
7 a 16	-	-	-	-	-	-	-	-	-	-	-	-	-	-	-
16 a 25	5	1	4	-	-	-	1	1	-	-	-	-	-	-	-
25 a 40	38	6	32	19	3	16	15	5	10	-	-	-	23	13	10
40 a 50	68	13	55	31	8	23	15	6	9	46	20	26	46	13	33
> 50	274	41	233	120	34	86	60	21	39	92	35	57	148	35	113

3. CLASIFICACION POR ESTADO CIVIL, EDAD Y SEXO

GRUPOS DE EDADES Años	CAMPOS DEL PUERTO Colec. 24			CIUDADELA Colec. 28			DEYA 31			ESCORCA 31			ESPORLAS 33		
	T	V	M	T	V	M	T	V	M	T	V	M	T	V	M
TOTAL	2.346	1.081	1.265	6.145	2.927	3.218	804	389	415	243	135	118	3.125	1.523	1.602
< 7	294	155	139	870	460	410	138	67	71	57	32	25	460	228	232
7 a 16	479	208	271	497	227	270	169	87	82	52	18	34	599	287	312
16 a 25	365	164	201	1.673	823	850	120	53	67	36	25	11	448	209	239
25 a 40	536	270	266	1.224	560	664	121	59	62	42	16	26	508	253	255
40 a 50	303	134	169	1.116	488	628	100	48	52	30	16	14	523	229	294
> 50	369	150	219	765	369	396	156	75	81	26	18	8	587	317	270
SOLTEROS	1.291	608	683	3.229	1.587	1.642	424	208	216	146	80	66	1.704	854	850
< 7	294	155	139	870	460	410	138	67	71	57	32	25	460	228	232
7 a 16	479	208	271	497	227	270	169	87	82	52	18	34	599	287	312
16 a 25	326	148	178	473	223	250	92	42	50	30	23	7	392	190	202
25 a 40	123	64	59	564	260	304	12	4	8	5	5	-	106	75	31
40 a 50	37	18	19	448	220	228	7	4	3	1	1	-	89	44	45
> 50	32	15	17	377	197	180	6	4	2	1	1	-	58	30	28
CASADOS	778	388	390	2.600	1.300	1.300	328	164	164	86	43	43	1.189	595	594
< 7	-	-	-	-	-	-	-	-	-	-	-	-	-	-	-
7 a 16	-	-	-	-	-	-	-	-	-	-	-	-	-	-	-
16 a 25	34	16	18	1.200	600	600	28	11	17	6	2	4	56	19	37
25 a 40	376	188	188	600	300	300	106	53	53	36	11	25	393	172	221
40 a 50	196	98	98	500	250	250	86	42	44	25	15	10	398	174	224
> 50	172	86	86	300	150	150	108	58	50	19	15	4	342	230	112
VIUDOS	277	85	192	316	40	276	52	17	35	11	2	9	232	74	158
< 7	-	-	-	-	-	-	-	-	-	-	-	-	-	-	-
7 a 16	-	-	-	-	-	-	-	-	-	-	-	-	-	-	-
16 a 25	5	-	5	-	-	-	-	-	-	-	-	-	-	-	-
25 a 40	37	18	19	60	-	60	3	2	1	1	-	1	9	6	3
40 a 50	70	18	52	168	18	150	7	2	5	4	-	4	36	11	25
> 50	165	49	116	88	22	66	42	13	29	6	2	4	187	57	130

GRUPOS DE EDADES Años	PELANITX Colec. 36			FERRERIAS 37			FORMENTERA 39			IBIZA Colec. 43			INCA Colec. 44		
	T	V	M	T	V	M	T	V	M	T	V	M	T	V	M
TOTAL	6.974	3.642	3.332	1.392	737	655	1.054	525	529	3.553	1.787	1.766	3.107	1.607	1.500
< 7	1.084	554	530	329	178	151	223	119	104	517	277	240	440	230	210
7 a 16	1.255	679	576	277	146	131	264	136	128	693	354	339	708	385	323
16 a 25	1.268	640	628	211	110	101	194	90	104	650	320	330	451	242	209
25 a 40	1.373	726	647	351	189	162	102	57	45	597	294	303	681	346	335
40 a 50	801	401	400	133	70	63	163	72	91	617	309	308	406	203	203
> 50	1.193	642	551	91	44	47	108	51	57	479	233	246	421	201	220
SOLTEROS	3.992	2.239	1.753	744	430	314	656	342	314	1.856	1.027	829	1.697	943	754
< 7	1.084	554	530	329	178	151	223	119	104	517	277	240	440	230	210
7 a 16	1.255	679	576	277	146	131	263	136	127	690	354	336	708	385	323
16 a 25	1.106	593	513	119	90	29	34	23	11	452	279	173	373	211	162
25 a 40	395	305	90	14	13	1	8	5	3	75	43	32	151	104	47
40 a 50	75	49	26	5	3	2	123	58	65	74	49	25	13	9	4
> 50	77	59	18	-	-	-	5	1	4	48	25	23	12	4	8
CASADOS	2.456	1.248	1.228	570	285	285	350	173	177	1.386	690	696	1.204	602	602
< 7	-	-	-	-	-	-	-	-	-	-	-	-	-	-	-
7 a 16	-	-	-	-	-	-	1	-	1	3	-	3	-	-	-
16 a 25	158	47	111	90	20	70	153	67	86	194	40	154	78	31	47
25 a 40	935	410	525	321	169	152	87	50	37	464	238	226	498	231	267
40 a 50	632	321	311	104	62	42	40	14	26	479	241	238	342	185	157
> 50	731	450	281	55	34	21	69	42	27	246	171	75	286	155	131
VIUDOS	526	175	351	78	22	56	48	10	38	311	70	241	206	62	144
< 7	-	-	-	-	-	-	-	-	-	-	-	-	-	-	-
7 a 16	-	-	-	-	-	-	-	-	-	-	-	-	-	-	-
16 a 25	4	-	4	2	-	2	7	-	7	4	1	3	-	-	-
25 a 40	43	11	32	16	7	9	7	2	5	58	13	45	32	11	21
40 a 50	94	31	63	24	5	19	-	-	-	64	19	45	51	9	42
> 50	385	133	252	36	10	26	34	8	26	185	37	148	123	42	81

GRUPOS DE EDADES Años	LLOSETA 49			LLUCHMAYOR Colec. 52			MAHON Colec. 53			MANACOR Colec. 54			MARRATXI 57		
	T	V	M	T	V	M	T	V	M	T	V	M	T	V	M
TOTAL	616	334	282	6.686	3.321	3.365	12.069	5.873	6.196	6.926	3.543	3.383	1.051	492	559
< 7	110	71	39	1.110	491	619	2.526	1.254	1.272	1.286	654	632	186	83	103
7 a 16	112	60	52	1.332	689	643	2.494	1.254	1.240	1.405	745	660	204	74	130
16 a 25	109	55	54	1.100	560	540	1.580	853	727	1.188	656	532	188	109	79
25 a 40	113	61	52	1.475	797	678	2.707	1.284	1.423	1.642	796	846	204	87	117
40 a 50	58	28	30	665	316	349	1.201	588	613	830	423	407	129	64	65
> 50	114	59	55	1.004	468	536	1.561	640	921	575	269	306	140	75	65
SOLTEROS	338	204	134	3.827	2.050	1.777	6.652	3.419	3.233	3.696	2.076	1.620	600	280	320
< 7	110	71	39	1.110	491	619	2.526	1.254	1.272	1.286	654	632	186	83	103
7 a 16	112	60	52	1.332	689	643	2.478	1.245	1.233	1.405	745	660	204	74	130
16 a 25	91	54	37	907	516	391	985	579	406	758	485	273	144	81	63
25 a 40	20	15	5	369	292	77	324	139	185	172	142	30	60	39	21
40 a 50	2	2	-	45	28	17	179	104	75	56	40	16	6	3	3
> 50	3	2	1	64	34	30	160	98	62	19	10	9	-	-	-
CASADOS	230	114	116	2.276	1.138	1.138	4.504	2.252	2.252	2.752	1.371	1.381	390	195	195
< 7	-	-	-	-	-	-	-	-	-	-	-	-	-	-	-
7 a 16	-	-	-	-	-	-	16	9	7	-	-	-	-	-	-
16 a 25	18	1	17	185	40	145	563	257	306	400	171	229	44	28	16
25 a 40	92	45	47	1.013	485	528	2.273	1.126	1.147	1.249	634	615	138	48	90
40 a 50	47	24	23	493	261	232	864	451	413	660	351	309	120	61	59
> 50	73	44	29	585	352	233	788	409	379	443	215	228	88	58	30
VIUDOS	48	16	32	583	133	450	913	202	711	478	96	382	61	17	44
< 7	-	-	-	-	-	-	-	-	-	-	-	-	-	-	-
7 a 16	-	-	-	-	-	-	-	-	-	-	-	-	-	-	-
16 a 25	-	-	-	8	4	4	32	17	15	30	-	30	-	-	-
25 a 40	1	1	-	93	20	73	110	19	91	221	20	201	6	-	6
40 a 50	9	2	7	127	27	100	158	33	125	114	32	82	3	-	3
> 50	38	13	25	355	82	273	613	133	480	113	44	69	52	17	35

GRUPOS DE EDADES Años	- MERCADAL Colec. 59			MONTUIRI 61			MURO Colec. 63			NUESTRA SEÑORA DE JESUS 64			PALMA Colec. 66		
	T	V	M	T	V	M	T	V	M	T	V	M	T	V	M
TOTAL	1.476	766	710	1.745	873	872	3.577	1.719	1.858	633	341	292	34.073	17.299	16.774
< 7	325	173	152	264	142	122	602	297	305	147	68	79	4.285	2.152	2.133
7 a 16	310	167	143	398	231	167	740	396	344	161	87	74	5.324	2.749	2.575
16 a 25	213	105	108	220	100	120	890	433	457	80	41	39	6.193	3.281	2.912
25 a 40	378	181	197	346	174	172	800	373	427	151	72	79	7.465	3.949	3.516
40 a 50	134	68	66	259	118	141	342	139	203	45	37	8	4.079	2.082	1.997
> 50	116	72	44	258	108	150	203	81	122	49	36	13	6.727	3.086	3.641
SOLTEROS	808	453	355	852	440	412	1.891	966	925	433	223	210	19.806	11.073	8.733
< 7	325	173	152	264	142	122	602	297	305	147	68	79	4.285	2.152	2.133
7 a 16	309	167	142	398	231	167	740	396	344	160	87	73	5.317	2.746	2.571
16 a 25	119	85	34	37	10	27	446	231	215	79	41	38	5.159	2.939	2.220
25 a 40	49	24	25	80	30	50	66	32	34	17	6	11	2.658	1.891	767
40 a 50	1	1	-	47	19	28	22	7	15	2	-	2	843	546	297
> 50	5	3	2	26	8	18	15	3	12	28	21	7	1.544	799	745
CASADOS	572	286	286	656	337	319	1.328	662	666	186	109	77	11.349	5.615	5.734
< 7	-	-	-	-	-	-	-	-	-	-	-	-	-	-	-
7 a 16	1	-	1	-	-	-	-	-	-	1	-	1	7	3	4
16 a 25	90	20	70	166	83	83	380	190	190	1	-	1	1.016	338	678
25 a 40	304	152	152	190	95	95	628	312	316	132	65	67	4.480	2.004	2.476
40 a 50	109	61	48	178	89	89	200	100	100	33	30	3	2.769	1.462	1.307
> 50	68	53	15	122	70	52	120	60	60	19	14	5	3.077	1.808	1.269
VIUDOS	96	27	69	237	96	141	358	91	267	14	9	5	2.918	611	2.307
< 7	-	-	-	-	-	-	-	-	-	-	-	-	-	-	-
7 a 16	-	-	-	-	-	-	-	-	-	-	-	-	-	-	-
16 a 25	4	-	4	17	7	10	64	12	52	-	-	-	18	4	14
25 a 40	25	5	20	76	49	27	106	29	77	2	1	1	327	54	273
40 a 50	24	6	18	34	10	24	120	32	88	10	7	3	467	74	393
> 50	43	16	27	110	30	80	68	18	50	2	1	1	2.106	479	1.627

3. CLASIFICACION POR ESTADO CIVIL, EDAD Y SEXO

GRUPOS DE EDADES Años	PETRA Colec. 67			POLLENSA Colec. 69			PORRERAS 70			PUEBLA, LA 72			PUIGPUNENT 73		
	T	V	M	T	V	M	T	V	M	T	V	M	T	V	M
TOTAL	2.506	1.284	1.222	4.406	2.182	2.224	3.036	1.564	1.472	2.167	1.059	1.108	1.675	902	773
< 7	481	250	231	761	370	391	435	227	208	443	264	179	258	129	129
7 a 16	550	282	268	744	410	334	683	363	320	343	176	167	342	183	159
16 a 25	357	191	166	646	317	329	431	218	213	435	171	264	311	212	99
25 a 40	591	308	283	973	481	492	543	267	276	472	228	244	359	173	186
40 a 50	361	169	192	559	278	281	385	203	182	241	112	129	173	85	88
> 50	166	84	82	723	326	397	559	286	273	233	108	125	232	120	112
SOLTEROS	1.333	724	609	2.417	1.285	1.132	1.716	954	762	1.172	595	577	960	569	391
< 7	481	250	231	761	370	391	435	227	208	443	264	179	258	129	129
7 a 16	544	278	266	744	410	334	683	363	320	343	176	167	342	183	159
16 a 25	166	106	60	579	294	285	350	191	159	305	124	181	274	200	74
25 a 40	107	69	38	210	142	68	141	97	44	53	26	27	69	47	22
40 a 50	28	18	10	43	22	21	45	34	11	18	4	14	9	5	4
> 50	7	3	4	80	47	33	62	42	20	10	1	9	8	5	3
CASADOS	918	459	459	1.624	814	810	1.044	522	522	853	427	426	608	304	304
< 7	-	-	-	-	-	-	-	-	-	-	-	-	-	-	-
7 a 16	6	4	2	-	-	-	-	-	-	-	-	-	-	-	-
16 a 25	156	73	83	66	23	43	77	26	51	129	47	82	36	12	24
25 a 40	403	192	211	730	331	399	377	160	217	392	192	200	278	123	155
40 a 50	242	130	112	452	243	209	291	153	138	180	100	80	146	78	68
> 50	111	60	51	376	217	159	299	183	116	152	88	64	148	91	57
VIUDOS	255	101	154	365	83	282	276	88	188	142	37	105	107	29	78
< 7	-	-	-	-	-	-	-	-	-	-	-	-	-	-	-
7 a 16	-	-	-	-	-	-	-	-	-	-	-	-	-	-	-
16 a 25	35	12	23	1	-	1	4	1	3	1	-	1	1	-	1
25 a 40	81	47	34	33	8	25	25	10	15	27	10	17	12	3	9
40 a 50	91	21	70	64	13	51	49	16	33	43	8	35	18	2	16
> 50	48	21	27	267	62	205	198	61	137	71	19	52	76	24	52

GRUPOS DE EDADES Años	SALINAS, LAS 77			SAN AGUSTIN 78			SAN ANTONIO ABAD 79			SAN CARLOS 80			SAN JOSE 83		
	T	V	M	T	V	M	T	V	M	T	V	M	T	V	M
TOTAL	941	529	412	559	260	299	655	327	328	666	334	332	762	387	375
< 7	152	76	76	96	49	47	143	72	71	101	53	48	146	85	61
7 a 16	230	138	92	135	69	66	153	79	74	161	79	82	165	96	69
16 a 25	209	135	74	93	37	56	121	53	68	118	69	49	139	48	91
25 a 40	206	110	96	91	42	49	134	71	63	123	59	64	132	70	62
40 a 50	85	40	45	63	28	35	60	30	30	64	28	36	102	51	51
> 50	59	30	29	81	35	46	44	22	22	99	46	53	78	37	41
SOLTEROS	560	334	226	347	169	178	394	206	188	405	222	183	457	247	210
< 7	152	76	76	96	49	47	143	72	71	101	53	48	146	85	61
7 a 16	229	138	91	135	69	66	153	79	74	161	79	82	165	96	69
16 a 25	124	81	43	71	29	42	72	38	34	90	59	31	103	43	60
25 a 40	45	36	9	30	17	13	25	16	9	39	23	16	34	18	16
40 a 50	7	3	4	9	3	6	-	-	-	6	3	3	5	2	3
> 50	3	-	3	6	2	4	1	1	-	8	5	3	4	3	1
CASADOS	317	176	141	163	81	82	216	109	107	198	99	99	250	126	124
< 7	-	-	-	-	-	-	-	-	-	-	-	-	-	-	-
7 a 16	1	-	1	-	-	-	-	-	-	-	-	-	-	-	-
16 a 25	81	53	28	21	8	13	46	14	32	26	10	16	32	5	27
25 a 40	143	72	71	52	23	29	97	51	46	73	33	40	95	50	45
40 a 50	54	32	22	45	25	20	47	27	20	46	24	22	76	43	33
> 50	38	19	19	45	25	20	26	17	9	53	32	21	47	28	19
VIUDOS	64	19	45	49	10	39	45	12	33	63	13	50	55	14	41
< 7	-	-	-	-	-	-	-	-	-	-	-	-	-	-	-
7 a 16	-	-	-	-	-	-	-	-	-	-	-	-	-	-	-
16 a 25	4	1	3	1	-	1	3	1	2	2	-	2	4	-	4
25 a 40	18	2	16	9	2	7	12	4	8	11	3	8	3	2	1
40 a 50	24	5	19	9	-	9	13	3	10	12	1	11	21	6	15
> 50	18	11	7	30	8	22	17	4	13	38	9	29	27	6	21

GRUPOS DE EDADES Años	SAN JUAN 84			SAN LORENZO 85			SAN MATEO 88			SAN MIGUEL 89			SAN RAFAEL 90		
	T	V	M	T	V	M	T	V	M	T	V	M	T	V	M
TOTAL	1.498	759	739	495	234	261	646	319	327	570	292	278	699	365	334
< 7	247	122	125	100	46	54	129	67	62	99	55	44	149	84	65
7 a 16	280	131	149	108	48	60	138	62	76	147	73	74	170	91	79
16 a 25	255	132	123	137	72	65	125	66	59	105	53	52	119	63	56
25 a 40	286	134	152	80	28	52	120	63	57	117	54	63	139	65	74
40 a 50	180	90	90	46	22	24	73	35	38	51	29	22	55	28	27
> 50	250	150	100	24	18	6	61	26	35	51	28	23	67	34	33
SOLTEROS	916	463	453	287	130	157	389	201	188	325	175	150	414	233	181
< 7	247	122	125	100	46	54	129	67	62	99	55	44	149	84	65
7 a 16	280	131	149	108	48	60	137	62	75	147	73	74	168	91	77
16 a 25	240	126	114	61	28	33	83	48	35	60	37	23	73	45	28
25 a 40	115	61	54	12	6	6	28	16	12	14	5	9	18	10	8
40 a 50	18	13	5	6	2	4	9	5	4	2	2	-	5	3	2
> 50	16	10	6	-	-	-	3	3	-	3	3	-	1	-	1
CASADOS	471	260	211	166	83	83	209	107	102	212	107	105	230	115	115
< 7	-	-	-	-	-	-	-	-	-	-	-	-	-	-	-
7 a 16	-	-	-	-	-	-	1	-	1	-	-	-	2	-	2
16 a 25	15	6	9	74	43	31	42	18	24	43	16	27	45	17	28
25 a 40	157	69	88	53	18	35	88	47	41	96	44	52	103	49	54
40 a 50	151	72	79	23	12	11	51	25	26	42	24	18	41	22	19
> 50	148	113	35	16	10	6	27	17	10	31	23	8	39	27	12
VIUDOS	111	36	75	42	21	21	48	11	37	33	10	23	55	17	38
< 7	-	-	-	-	-	-	-	-	-	-	-	-	-	-	-
7 a 16	-	-	-	-	-	-	-	-	-	-	-	-	-	-	-
16 a 25	-	-	-	2	1	1	-	-	-	2	-	2	1	1	-
25 a 40	14	4	10	15	4	11	4	-	4	7	5	2	18	6	12
40 a 50	11	5	6	17	8	9	13	5	8	7	3	4	9	3	6
> 50	86	27	59	8	8	-	31	6	25	17	2	15	27	7	20

GRUPOS DE EDADES Años	SANCELLAS 91			SANTA EULALIA DEL RIO 94			SANTA GERTRUDIS 95			SANTA INES 96			SANTA MARGARITA 97		
	T	V	M	T	V	M	T	V	M	T	V	M	T	V	M
TOTAL	3.212	1.651	1.561	1.193	593	600	786	388	398	425	209	216	3.020	1.401	1.619
< 7	506	276	230	257	143	114	163	78	85	89	40	49	495	228	267
7 a 16	626	340	286	303	148	155	196	105	91	121	65	56	533	252	281
16 a 25	487	264	223	207	91	116	119	55	64	65	32	33	510	218	292
25 a 40	584	314	270	197	85	112	163	84	79	69	31	38	620	311	309
40 a 50	404	197	207	109	66	43	73	34	39	42	20	22	422	200	222
> 50	605	260	345	120	60	60	72	32	40	39	21	18	440	192	248
SOLTEROS	1.757	988	769	764	389	375	438	226	212	274	140	134	1.740	814	926
< 7	506	276	230	257	143	114	163	78	85	89	40	49	495	228	267
7 a 16	626	340	286	299	148	151	190	102	88	119	65	54	533	252	281
16 a 25	432	253	179	153	77	76	70	37	33	47	25	22	410	177	233
25 a 40	129	88	41	45	18	27	11	9	2	9	4	5	150	81	69
40 a 50	33	19	14	5	2	3	-	-	-	6	3	3	106	49	57
> 50	31	12	19	5	1	4	4	-	4	4	3	1	46	27	19
CASADOS	1.195	610	585	352	176	176	288	144	144	124	62	62	948	474	474
< 7	-	-	-	-	-	-	-	-	-	-	-	-	-	-	-
7 a 16	-	-	-	4	-	4	6	3	3	2	-	2	-	-	-
16 a 25	55	11	44	54	14	40	48	17	31	17	6	11	86	38	48
25 a 40	437	219	218	135	64	71	135	69	66	51	26	25	405	206	199
40 a 50	334	170	164	89	58	31	56	30	26	31	15	16	251	132	119
> 50	369	210	159	70	40	30	43	25	18	23	15	8	206	98	108
VIUDOS	260	53	207	77	28	49	60	18	42	27	7	20	332	113	
< 7	-	-	-	-	-	-	-	-	-	-	-	-	-	-	-
7 a 16	-	-	-	-	-	-	-	-	-	-	-	-	-	-	-
16 a 25	-	-	-	-	-	-	1	1	-	1	1	-	14	3	11
25 a 40	18	7	11	17	3	14	17	6	11	9	1	8	65	24	41
40 a 50	37	8	29	15	6	9	17	4	13	5	2	3	65	19	46
> 50	205	38	167	45	19	26	25	7	18	12	3	9	188	67	121

3. CLASIFICACION POR ESTADO CIVIL, EDAD Y SEXO

GRUPOS DE EDADES Años	SANTA MARIA DEL CAMI Colec. 98			SANTANY 99			SELVA 100			SINEU Colec. 101			SOLLER Colec. 102		
	T	V	M	T	V	M	T	V	M	T	V	M	T	V	M
TOTAL	2.278	1.137	1.141	2.803	1.394	1.409	2.774	1.412	1.362	3.096	1.541	1.555	5.948	2.896	3.052
< 7	326	168	158	447	223	224	472	263	209	544	276	268	1.230	647	583
7 a 16	418	242	176	588	286	302	540	300	240	712	363	349	607	320	287
16 a 25	397	188	209	494	250	244	508	259	249	522	258	264	802	352	450
25 a 40	381	179	202	553	298	255	604	303	301	714	335	379	1.238	579	659
40 a 50	343	175	168	298	147	151	334	149	185	443	215	228	849	412	437
> 50	413	185	228	423	190	233	316	138	178	161	94	67	1.222	586	636
SOLTEROS	1.195	631	564	1.615	861	754	1.599	881	718	1.672	876	796	3.056	1.543	1.513
< 7	326	168	158	447	223	224	472	263	209	544	276	268	1.230	647	583
7 a 16	418	242	176	588	286	302	540	300	240	712	363	349	607	320	287
16 a 25	355	168	187	422	231	191	400	205	195	326	185	141	417	197	220
25 a 40	58	31	27	126	100	26	140	82	58	64	39	25	356	161	195
40 a 50	24	14	10	18	12	6	29	20	9	18	8	10	267	131	136
> 50	14	8	6	14	9	5	18	11	7	8	5	3	179	87	92
CASADOS	880	440	440	946	473	473	958	479	479	1.232	616	616	2.442	1.221	1.221
< 7	-	-	-	-	-	-	-	-	-	-	-	-	-	-	-
7 a 16	-	-	-	-	-	-	-	-	-	-	-	-	-	-	-
16 a 25	37	17	20	71	19	52	108	54	54	180	68	112	373	152	221
25 a 40	306	138	168	402	191	211	418	209	209	571	281	290	774	377	397
40 a 50	278	142	136	237	126	111	242	121	121	374	196	178	503	248	255
> 50	259	143	116	236	137	99	190	95	95	107	71	36	792	444	348
VIUDOS	203	66	137	242	60	182	217	52	165	192	49	143	450	132	318
< 7	-	-	-	-	-	-	-	-	-	-	-	-	-	-	-
7 a 16	-	-	-	-	-	-	-	-	-	-	-	-	-	-	-
16 a 25	5	3	2	1	-	1	-	-	-	16	5	11	12	3	9
25 a 40	17	10	7	25	7	18	46	12	34	79	15	64	108	41	67
40 a 50	41	19	22	43	9	34	63	8	55	51	11	40	79	33	46
> 50	140	34	106	173	44	129	108	32	76	46	18	28	251	55	196

GRUPOS DE EDADES Años	VALLDEMOSA Colec. 109			VILLACARLOS 111			DETALLES DE IBIZA								
							Pq. San Salvador			Pq. S.Pedro y S.Cristóbal			Pq. Stª Eulalia		
	T	V	M	T	V	M	T	V	M	T	V	M	T	V	M
TOTAL	1.336	637	699	2.496	1.229	1.267	2.102	1.058	1.044	780	407	373	671	322	349
< 7	238	122	116	484	238	246	302	163	139	94	55	39	121	59	62
7 a 16	192	103	89	415	218	197	401	194	207	154	94	60	138	66	72
16 a 25	200	97	103	381	204	177	398	204	194	136	69	67	116	47	69
25 a 40	233	106	127	589	287	302	230	115	115	196	95	101	171	84	87
40 a 50	217	91	126	149	72	77	455	226	229	88	44	44	74	39	35
> 50	256	118	138	478	210	268	316	156	160	112	50	62	51	27	24
SOLTEROS	722	359	363	1.251	656	595	1.055	593	462	430	253	177	371	181	190
< 7	238	122	116	484	238	246	302	163	139	94	55	39	121	59	62
7 a 16	192	103	89	415	218	197	400	194	206	152	94	58	138	66	72
16 a 25	194	95	99	289	166	123	265	180	85	98	58	40	89	41	48
25 a 40	54	23	31	47	25	22	16	8	8	37	20	17	22	15	7
40 a 50	31	9	22	6	5	1	61	40	21	12	9	3	1	-	1
> 50	13	7	6	10	4	6	11	8	3	37	17	20	-	-	-
CASADOS	526	263	263	1.100	550	550	858	432	426	270	129	141	258	129	129
< 7	-	-	-	-	-	-	-	-	-	-	-	-	-	-	-
7 a 16	-	-	-	-	-	-	1	-	1	2	-	2	-	-	-
16 a 25	6	2	4	90	38	52	132	24	108	37	11	26	25	5	20
25 a 40	176	81	95	526	259	267	184	102	82	141	70	71	139	66	73
40 a 50	168	80	88	134	66	68	368	183	185	52	24	28	59	34	25
> 50	176	100	76	350	187	163	173	123	50	38	24	14	35	24	11
VIUDOS	88	15	73	145	23	122	189	33	156	80	25	55	42	12	30
< 7	-	-	-	-	-	-	-	-	-	-	-	-	-	-	-
7 a 16	-	-	-	-	-	-	-	-	-	-	-	-	-	-	-
16 a 25	-	-	-	2	-	2	1	-	1	1	-	1	2	1	1
25 a 40	3	2	1	16	3	13	30	5	25	18	5	13	10	3	7
40 a 50	18	2	16	9	1	8	26	3	23	24	11	13	14	5	9
> 50	67	11	56	118	19	99	132	25	107	37	9	28	16	3	13

PROFESIONES	ALARO 1	ALAYOR 2	ALCUDIA (*) 3	ALGAIDA 5	ANDRAITX 6	ARTA 8	BINISALEM 17	BUNOLA 19	CALVIA 22	CAMPANET 23
CURAS	1	1	1	1	1	1	1	1	1	1
BENEFICIADOS	6	15	5	6	-	12	10	2	1	1
TENIENTES DE CURA	2	3	1	3	2	1	3	3	1	2
SACRISTANES	3	2	1	1	1	2	1	1	1	3
ACOLITOS	2	2	-	3	2	-	2	-	2	4
ORDEN. T. PATRIMONIO	6	10	1	8	9	5	9	2	1	5
ORDEN. DE MENORES	-	3	1	1	2	1	-	-	-	-
HIDALGOS	12	29	3	-	-	-	-	2	-	13
ABOGADOS	2	2	-	-	-	2	-	-	-	-
ESCRIBANOS	2	5	2	2	1	2	1	1	2	1
ESTUDIANTES	51	103	20	30	25	53	50	12	25	18
LABRADORES	63	371	74	164	24	212	833	41	40	124
JORNALEROS	780	482	77	527	311	546	343	266	300	307
COMERCIANTES	6	11	4	-	-	-	-	1	-	102
FABRICANTES	33	-	2	96	16	-	53	-	-	-
ARTESANOS	66	209	50	4	29	126	65	21	19	130
CRIADOS	64	-	21	206	51	38	78	1	-	1
EMPL. SUELDO REAL	4	-	-	2	22	18	-	6	-	2
FUERO MILITAR	2	-	1	-	3	2	31	1	-	17
DEP. INQUISICION	1	-	2	-	-	2	1	1	-	-
SINDICOS ORD. RELIG.	-	1	1	-	-	-	-	-	-	-
DEPEND. CRUZADA	2	-	1	1	1	1	1	1	-	1
DEMANDANTES	-	30	2	-	-	1	-	-	-	-
OTROS	-	24*	-	-	-	-	-	-	-	-
MENORES/SIN PROF.ES.	1.877	2.862	655	1.773	3.502	4.210	783	1.191	1.065	1.775
TOTAL	2.985	4.141	925	2.828	4.002	5.235	2.265	1.554	1.458	2.507

* 23 Sacerdotes
1 Tonsurado

(*) El OM dice haber 750 Presidiarios no incluídos en las tablas.

PROFESIONES	CAMPOS DEL PUERTO 24	CIUDADELA 28	DEYA 31	ESCORCA 31	ESPORLAS 33	FELANITX 36	FERRERIAS 37	FORMENTERA 39	IBIZA 43	INCA 44
CURAS	1	1	-	1	1	1	1	3	3	1
BENEFICIADOS	10	48	2	-	-	24	-	-	26	11
TENIENTES DE CURA	1	-	1	1	4	2	2	-	4	1
SACRISTANES	2	1	1	1	3	1	1	3	4	1
ACOLITOS	2	7	2	-	-	6	-	-	4	-
ORDEN. T. PATRIMONIO	9	4	1	2	-	15	2	-	-	4
ORDEN. DE MENORES	-	6	1	-	-	5	-	-	5	3
HIDALGOS	-	64	-	-	6	-	-	-	4	-
ABOGADOS	-	10	-	-	-	-	-	-	5	-
ESCRIBANOS	2	8	1	-	2	2	-	-	4	2
ESTUDIANTES	45	81	5	13	53	153	1	-	7	112
LABRADORES	165	268	30	39	152	688	175	184	162	107
JORNALEROS	961	577	126	-	772	1.201	199	4	49	558
COMERCIANTES	3	22	-	-	-	17	-	-	4	6
FABRICANTES	-	65	-	-	-	27	-	-	6	23
ARTESANOS	46	280	7	-	93	300	39	6	54	264
CRIADOS	32	55	11	3	18	186	-	-	72	33
EMPL. SUELDO REAL	5	-	2	3	7	5	-	2	25	4
FUERO MILITAR	23	6	18	-	97	61	-	-	12	-
DEP. INQUISICION	2	-	-	-	-	1	-	-	8	-
SINDICOS ORD. RELIG.	-	1	-	-	-	-	-	-	1	1
DEPEND. CRUZADA	1	-	1	-	2	1	1	-	2	1
DEMANDANTES	1	-	-	-	-	1	-	-	-	-
OTROS	-	3*	4*	-	-	-	-	-	-	-
MENORES/SIN PROF.ES.	1.035	4.638	591	180	1.915	4.277	971	852	3.092	1.975
TOTAL	2.346	6.145	804	243	3.125	6.974	1.392	1.054	3.553	3.107

* 3 Vicarios * 4 Expósitos

4. CLASIFICACION POR OCUPACIONES

PROFESIONES	LLOSETA 49	LLUCHMAYOR 52	MAHON 53	MANACOR 54	MARRATXI 57	MERCADAL 59	MONTUIRI 61	MURO 63	NTRA. SRA. DE JESUS 64	PALMA 66
CURAS.....	-	1	1	1	1	1	1	1	1	5
BENEFICIADOS.....	2	15	25	14	-	1	6	9	-	398
TENIENTES DE CURA...	1	2	5	3	1	2	1	3	-	22
SACRISTANES.....	1	1	1	4	1	1	1	4	1	34
ACOLITOS.....	2	2	9	2	-	-	1	-	-	12
ORDEN. T. PATRIMONIO	1	17	27	9	-	-	6	3	-	82
ORDEN. DE MENORES...	1	2	3	1	-	-	-	-	-	28
HIDALGOS.....	-	5	42	-	-	-	-	-	-	428
ABOGADOS.....	-	1	47	-	-	-	-	-	-	58
ESCRIBANOS.....	1	4	15	4	2	1	3	2	-	80
ESTUDIANTES.....	-	110	180	15	4	-	5	45	-	810
LABRADORES.....	22	405	203	740	12	129	50	60	124	268
JORNALEROS.....	95	1.344	838	1.505	409	244	450	466	4	530
COMERCIANTES.....	-	3	43	23	-	-	2	-	-	183
FABRICANTES.....	22	64	-	81	-	-	-	60	-	1.115
ARTESANOS.....	23	342	1.363	136	24	43	23	-	-	1.705
CRIADOS.....	6	114	291	4	30	2	8	3	20	1.991
EMPL. SUELDO REAL...	-	13	51	20	-	6	5	1	-	2.465
FUERO MILITAR.....	4	7	3	70	7	6	19	29	-	8.074
DEP. INQUISICION....	-	4	-	2	-	-	1	-	-	65
SINDICOS ORD. RELIG.	-	1	1	-	-	-	-	-	-	5
DEPEND. CRUZADA.....	1	1	-	1	1	-	-	1	-	65
DEMANDANTES.....	1	1	300	20	-	-	-	-	-	8
OTROS.....	-	-	-	-	-	-	-	-	-	-
MENORES/SIN PROF.ES.	433	4.227	8.621	4.271	559	1.040	1.163	2.890	483	15.642
TOTAL.....	616	6.686	12.069	6.926	1.051	1.476	1.745	3.577	633	34.073

PROFESIONES	PETRA 67	POLLENSA 69	PORRERAS 70	PUEBLA, LA 72	PUIGPUNENT 73	SALINAS, LAS 77	SAN AGUSTIN , 78	SAN ANTONIO ABAD 79	SAN CARLOS 80	SAN JOSE 83
CURAS.....	1	1	1	1	1	2	1	1	1	1
BENEFICIADOS.....	6	8	11	-	-	-	1	-	-	-
TENIENTES DE CURA...	2	2	2	3	2	-	-	-	-	-
SACRISTANES.....	2	3	1	1	2	2	1	1	1	1
ACOLITOS.....	2	1	1	4	-	-	-	-	-	-
ORDEN. T. PATRIMONIO	3	22	18	18	-	-	-	-	-	-
ORDEN. DE MENORES...	2	-	-	1	-	-	-	-	-	-
HIDALGOS.....	11	3	14	5	1	-	-	-	-	-
ABOGADOS.....	-	1	-	-	-	-	-	-	-	-
ESCRIBANOS.....	2	3	2	2	1	-	-	-	-	-
ESTUDIANTES.....	50	65	40	42	4	-	-	-	-	-
LABRADORES.....	152	446	70	221	62	150	113	178	146	183
JORNALEROS.....	992	408	200	327	308	8	-	1	20	6
COMERCIANTES.....	4	-	3	34	-	-	-	-	-	-
FABRICANTES.....	30	121	10	31	1	-	-	-	-	-
ARTESANOS.....	3	235	46	82	14	-	3	-	-	-
CRIADOS.....	1	125	20	80	120	30	15	10	41	14
EMPL. SUELDO REAL...	3	9	7	1	7	4	-	2	-	-
FUERO MILITAR.....	3	6	2	20	-	-	-	-	-	-
DEP. INQUISICION....	1	3	4	-	1	-	-	-	-	-
SINDICOS ORD. RELIG.	1	-	-	-	-	-	-	-	-	-
DEPEND. CRUZADA.....	1	1	-	1	3	-	-	-	-	-
DEMANDANTES.....	-	4	1	-	-	-	-	-	-	-
OTROS.....	-	-	-	-	-	-	-	-	-	-
MENORES/SIN PROF.ES.	1.234	2.939	2.583	1.293	1.148	745	425	462	457	557
TOTAL.....	2.506	4.406	3.036	2.167	1.675	941	559	655	666	762

PROFESIONES	SAN JUAN 84	SAN LORENZO 85	SAN MATEO 88	SAN MIGUEL 89	SAN RAFAEL 90	SANCELLAS 91	STªEULALIA DEL RIO 94	SANTA GERTRUDIS 95	SANTA INES 96	SANTA MARGARITA 97
CURAS.....	1	1	1	1	1	1	1	1	1	1
BENEFICIADOS.....	4	-	-	-	-	2	-	-	-	3
TENIENTES DE CURA...	1	-	-	-	-	3	-	-	-	2
SACRISTANES.....	3	1	1	1	1	2	1	1	1	2
ACOLITOS.....	-	-	-	-	-	2	-	-	-	1
ORDEN. T. PATRIMONIO	2	-	-	-	-	14	-	-	-	9
ORDEN. DE MENORES...	-	-	-	-	-	-	-	-	-	1
HIDALGOS.....	-	-	-	-	-	-	-	-	-	3
ABOGADOS.....	-	-	-	-	-	-	-	-	-	-
ESCRIBANOS.....	-	-	-	-	-	2	-	-	-	3
ESTUDIANTES.....	-	-	-	-	-	62	-	-	-	13
LABRADORES.....	225	120	319	20	180	607	148	682	134	162
JORNALEROS.....	103	10	-	17	11	292	22	4	3	418
COMERCIANTES.....	-	-	-	-	-	45	-	-	-	28
FABRICANTES.....	-	-	-	-	-	-	-	-	-	29
ARTESANOS.....	43	-	11	6	-	124	-	-	3	78
CRIADOS.....	3	8	6	18	14	57	45	10	10	136
EMPL. SUELDO REAL...	-	-	-	-	-	-	2	-	-	6
FUERO MILITAR.....	-	-	-	-	-	23	-	-	-	2
DEP. INQUISICION....	-	1	-	-	1	-	2	-	-	-
SINDICOS ORD. RELIG.	-	-	-	-	-	-	-	-	-	-
DEPEND. CRUZADA.....	-	-	-	-	-	1	-	-	-	2
DEMANDANTES.....	-	-	-	-	-	-	-	-	-	-
OTROS.....	-	-	-	-	-	-	-	-	-	-
MENORES/SIN PROF.ES.	1.113	354	308	507	491	1.975	972	88	273	2.121
TOTAL.....	1.498	495	646	570	699	3.212	1.193	786	425	3.020

PROFESIONES	STA.MARIA DEL CAMI 98	SANTANY 99	SELVA 100	SINEU 101	SOLLER 102	VALLDEMOSA 109	VILLA-CARLOS 111	DETALLES DE IBIZA		
								Pq. San Salvador 113	Pq. S.Pedro S.Cristóbal 114	Pq. Santa Eulalia 115
CURAS.....	1	1	1	1	1	1	1	1	1	1
BENEFICIADOS.....	2	3	6	18	19	3	3	-	26	-
TENIENTES DE CURA...	3	2	3	2	3	1	-	2	2	-
SACRISTANES.....	2	1	2	2	2	1	1	1	2	1
ACOLITOS.....	4	-	1	2	3	3	-	-	4	-
ORDEN. T. PATRIMONIO	2	6	12	3	18	3	2	-	-	-
ORDEN. DE MENORES...	-	2	-	5	-	-	1	-	5	-
HIDALGOS.....	-	-	2	-	1	-	-	-	4	-
ABOGADOS.....	1	-	1	2	2	-	-	1	4	-
ESCRIBANOS.....	1	1	1	3	4	2	-	-	4	-
ESTUDIANTES.....	37	17	36	20	83	25	28	-	7	-
LABRADORES.....	66	95	75	167	86	360	-	5	9	148
JORNALEROS.....	495	169	115	1.372	1.165	230	166	3	24	22
COMERCIANTES.....	-	-	3	-	7	2	2	2	2	-
FABRICANTES.....	-	7	-	5	146	8	-	-	6	-
ARTESANOS.....	50	55	85	106	93	28	514	10	44	-
CRIADOS.....	2	101	73	98	68	63	11	7	20	45
EMPL. SUELDO REAL...	1	11	2	1	5	1	3	8	15	2
FUERO MILITAR.....	-	17	1	6	3	-	-	3	9	-
DEP. INQUISICION....	-	-	-	1	-	-	-	1	5	2
SINDICOS ORD. RELIG.	-	-	-	-	1	-	-	-	1	-
DEPEND. CRUZADA.....	-	-	3	1	4	1	-	2	-	-
DEMANDANTES.....	-	-	-	-	153	-	37	-	-	-
OTROS.....	-	-	-	-	-	-	-	-	-	-
MENORES/SIN PROF.ES.	1.611	2.315	2.352	1.281	4.081	604	1.727	2.056	586	450
TOTAL.....	2.278	2.803	2.774	3.096	5.948	1.336	2.496	2.102	780	671

III. POBLACION QUE HABITA EN VIVIENDAS COLECTIVAS

5. COMUNIDADES RELIGIOSAS.

PUEBLOS / PERSONAS	ALAYOR	ALCUDIA	ALGAYDA	ARTA	CAMPOS DEL PUERTO
T O T A L	24	13	4	23	13
VARONES	24	13	4	21	13
MUJERES	-	-	-	2	-
CONVENTOS DE FRAILES	San Diego --- Franciscanos	S. Francisco de Asís --- Franciscanos		San Antonio --- Franciscanos	S. Francisco de Paula --- Mínimos
PROFESOS	13	7		12	7
NOVICIOS	-	-		-	-
LEGOS	6	2		4	1
DONADOS	1	2		2	3
CRIADOS	2	1		3	1
NIÑOS	2	1		-	1
OTROS	-	-		-	-
CONVENTOS DE MONJAS					
PROFESAS	= = = NO CONSTA DATO ALGUNO = = =				
NOVICIAS					
SRAS.SEGLARES..					
NIÑAS					
CRIADAS					
DONADOS					
CRIADOS					
OTROS: (Var)...					
(Muj)...					
OTRAS CASAS DE RELIGION			Hermita de San Honorato	Beaterio	
TITULARES:					
Varones			4	-	
Mujeres			-	1	
OTROS:					
Varones			-	-	
Mujeres			-	1	

5. COMUNIDADES RELIGIOSAS.

PUEBLOS / PERSONAS	CIUDADELA			FELANITX	IBIZA	INCA	
T O T A L	140			26	29	78	
VARONES	99			26	15	39	
MUJERES	41			-	14	39	
CONVENTOS DE FRAILES	Real Convento --- Franciscanos Observantes	S.Antonio Abad ---	Ntrª Srª del Socorro --- Agustinos	San Agustín --- Agustinos Calzados	Stº Domingo --- Predicadores	Stº Domingo --- Predicadores	S.Francisco --- Franciscanos Observantes
PROFESOS	19	3	25	16	6	6	13
NOVICIOS	6	1	8	-	4	-	-
LEGOS	8	5	6	7	3	3	2
DONADOS	2	-	-	-	1	1	3
CRIADOS	2	3	3	-	2	2	4
NIÑOS	3	-	4	3	2	2	1
OTROS	-	-	-	-	-	-	-
CONVENTOS DE MONJAS	Santa Clara --- Clarisas				S.Cristóbal --- Agustinas	S.Bartolomé --- Gerónimas	
PROFESAS	32				14	34	
NOVICIAS	7				-	3	
SRAS.SEGLARES..	-				-	2	
NIÑAS	-				-	-	
CRIADAS	2				-	-	
DONADOS	1				1	1	
CRIADOS	-				-	1	
OTROS: (Var)...	-				-	-	
(Muj)...	-				-	-	
OTRAS CASAS DE RELIGION							
TITULARES:							
Varones							
Mujeres							
OTROS:							
Varones							
Mujeres							

LLUCHMAYOR	MAHON	MANACOR	MERCADAL	MURO	PUEBLOS / PERSONAS
30	110	23	34	11	..... T O T A L
26	76	19	34	11	..... VARONES
4	34	4	-	-	..... MUJERES

S.Buenaventura --- Franciscanos Observantes	De Jesús --- Franciscanos	Del Carmen --- Carmelitas	S.Vicente Ferrer --- Dominicos	Agustinos	Santa Ana --- Mínimos	CONVENTOS DE FRAILES
17	24	17	10	19	7	..... PROFESOS
-	-	4	-	6	2	..... NOVICIOS
2	8	9	1	5	1	..... LEGOS
2	1	1	6	-	-	..... DONADOS
2	3	3	-	1	1	..... CRIADOS
3	2	2	2	3	-	..... NIÑOS
-	-	-	-	-	-	..... OTROS

	De la Concepción --- Franciscanas					CONVENTOS DE MONJAS
	33					..... PROFESAS
	-					..... NOVICIAS
	-					..SRAS.SEGLARES
	-					..... NIÑAS
	1					..... CRIADAS
	1					..... DONADOS
	1					..... CRIADOS
	-					OTROS: (Var)
	-					.....(Muj)

Beaterio Tercera Orden Franciscana			Beaterio de la Enseñanza			OTRAS CASAS DE RELIGION
-			-			TITULARES:
3			2			.... Varones
						.... Mujeres
-			-			OTROS:
1			2			.... Varones
						.... Mujeres

5. COMUNIDADES RELIGIOSAS.

PUEBLOS / PERSONAS	PALMA						
TOTAL							
VARONES							
MUJERES							
CONVENTOS DE FRAILES	Monasterio San Bernardo --- Del Císter	Santo Domingo --- Predicadores	San Francisco --- Franciscanos Observantes	De Jesús --- Franciscanos Observantes	Del Carmen --- Carmelitas	Del Socorro --- Agustinos	Sancti Spiritus --- Trinitarios
PROFESOS	15	69	92	37	39	33	43
NOVICIOS	-	-	2	2	1	4	1
LEGOS	3	10	28	10	8	7	9
DONADOS	1	13	11	6	1	-	1
CRIADOS	12	6	2	2	-	3	2
NIÑOS	-	5	6	3	5	-	2
OTROS	-	-	-	-	-	-	-
CONVENTOS DE MONJAS	Stª Margarita --- Agustinas	Stª Clara --- Clarisas	Stª María Magdalena --- Agustinas	De la Concepción --- Agustinas	San Gerónimo --- Agustinas	De la Concepción Olivar --- Franciscanas	Ntrª Srª de Misericordia --- Agustinas
PROFESAS	40	52	38	52	56	45	26
NOVICIAS	10	6	1	2	8	5	4
SRAS.SEGLARES..	-	3	4	2	-	-	1
NIÑAS	-	-	-	-	-	-	-
CRIADAS	-	4	-	2	1	1	2
DONADOS	1	1	1	2	1	1	1
CRIADOS	-	2	1	-	-	1	-
OTROS: (Var)...	-	-	-	-	-	-	-
(Muj)...	-	-	-	-	-	-	-
OTRAS CASAS DE RELIGION							
TITULARES:							
Varones							
Mujeres							
OTROS:							
Varones							
Mujeres							

PALMA	PUEBLOS / PERSONAS
1.232	..... T O T A L
735	..... VARONES
497	..... MUJERES

Ntrª Srª de La Merced — Mercedarios	S. Francisco de Paula — Mínimos	S.Francisco — Capuchinos	San Antonio Abad — Agustinos	San Cayetano — Clérigos Regulares	Casa de La Misión — S.Vicente de Paúl	Oratorio de San Felipe Neri	CONVENTOS DE FRAILES
31	38	34	4	12	9	5	..... PROFESOS
-	4	2	-	-	-	-	..... NOVICIOS
7	9	13	5	3	3	2	..... LEGOS
2	4	2	-	-	-	-	..... DONADOS
1	1	3	6	3	1	1	..... CRIADOS
4	6	-	3	-	-	-	..... NIÑOS
-	-	-	-	-	-	-	..... OTROS

Santa Teresa — Carmelitas	De la Consolación — Agustinas	Santa Catalina — Dominicas	Capuchinas				CONVENTOS DE MONJAS
20	39	32	30				..... PROFESAS
-	5	-	2				..... NOVICIAS
-	-	-	-				..SRAS.SEGLARES
-	-	-	-				..... NIÑAS
1	2	1	-				..... CRIADAS
1	2	1	4				..... DONADOS
-	-	2	1				..... CRIADOS
-	-	-	-				OTROS: (Var)
-	-	-	-				.....(Muj)

							OTRAS CASAS DE RELIGION

TITULARES:
.... Varones
.... Mujeres
OTROS:
.... Varones
.... Mujeres

PUEBLOS / PERSONAS	PETRA	POLLENSA	SANTA MARIA DEL CAMI	SINEU	SOLLER	VALLDEMOSA
TOTAL	20	18	12	64	25	55
VARONES	20	18	12	27	25	55
MUJERES	-	-	-	37	-	-

CONVENTOS DE FRAILES	San Bernardino --- Franciscanos	Ntrª Srª del Rosario --- Predicadores	Ntrª Srª de La Soledad --- Mínimos	Ntrª Srª de Loreto --- Predicadores	San Juan --- Mínimos	San Pedro Alcántara --- Alcantarinos	Monasterio La Cartuja --- Orden de San Bruno
PROFESOS	12	9	5	7	6	15	17
NOVICIOS	-	1	-	-	-	-	-
LEGOS	3	4	3	-	2	2	1
DONADOS	2	-	-	3	1	2	6
CRIADOS	2	1	1	2	1	4	18
NIÑOS	1	3	3	1	-	2	5
OTROS	-	-	-	-	-	-	-

CONVENTOS DE MONJAS				De la Concepción --- Franciscanas			
PROFESAS				36			
NOVICIAS				1			
SRAS.SEGLARES..				-			
NIÑAS				-			
CRIADAS				4			
DONADOS				-			
CRIADOS				-			
OTROS: (Var)...				-			
(Muj)...				-			

OTRAS CASAS DE RELIGION							Hermita Stma. Trinidad
TITULARES:							
Varones							8
Mujeres							-
OTROS:							
Varones							-
Mujeres							-

III. POBLACION QUE HABITA EN VIVIENDAS COLECTIVAS

6. CENTROS BENEFICOS Y ASISTENCIALES.

PUEBLOS / PERSONAS	ALAYOR	CIUDADELA	FELANITX	IBIZA	MAHON	MANACOR	P A L M A	SINEU
T O T A L	4	49	10	41	99	4	576	2
VARONES.....	4	21	9	17	69	3	280	2
MUJERES.....	-	28	1	24	30	1	296	-

HOSPITALES	De la Villa	Stª María Magdalena	De Pobres	De Pobres	Sangre de Jesucristo	De la Villa	General	Real	S. Pedro	De la Virgen
CAPELLANES....	-	1	-	-	2	-	10	1	-	-
EMPLEADOS.....	1	4	3	-	7	-	20	2	1	-
FACULTATIVOS..	-	2	2	2	2	-	4	6	-	-
SIRVIENTES....	1	4	2	2	2	1	10	6	1	2
ENFERMOS.....	2	2	2	2	14	2	29	65	-	-
ENFERMAS.....	-	11	1	2	4	1	36	-	-	-
LOCOS.....	-	-	-	-	-	-	4	-	-	-
LOCAS.....	-	-	-	-	-	-	3	-	-	-
EXPOSITOS.....	-	8	-	4	42	-	16	-	-	-
EXPOSITAS.....	-	6	-	17	26	-	47	-	-	-
OTROS...(Muj).	-	11*	-	-	-	-	-	-	-	-

HOSPICIOS				De Misericordia.			De Misericordia.			
CAPELLANES....				-			2			
EMPLEADOS.....				1			2			
SIRVIENTES....				2			6			
HOMBRES.....				-			75			
MUJERES.....				-			181			
NIÑOS.....				4			20			
NIÑAS.....				5			29			
OTROS.....				-			-			

CASAS DE EXPOSITOS										

EMPLEADOS....	
NIÑOS.....	
NIÑAS.....	= = = NO CONSTA NINGUN DATO = = =
OTROS.....	

* Acogidas

III. POBLACION QUE HABITA EN VIVIENDAS COLECTIVAS

7. OTROS CENTROS.

COD.	PUEBLOS	CENTRO	DENOMINACION DEL CARGO O EMPLEO	Nº PERSONAS.
66	PALMA	Colegio Nª Sª de Sapiencia	Rector	1
			Colegiales	9
			Pensionistas	3
			Criados	3
		Seminario Conciliar S.Pedro	Rector y Vicerector	2
			Colegiales	16
			Pensionistas	28
			Criados	7
		Casa de Enseñanza.	Rectora	1
			Mujeres	18
66	PALMA	Casa de Piedad o Arrepentidas	Priora	1
			Mujeres	15
		Casa de Niñas Huérfanas	Priora	1
			Mujeres	49
			TOTAL	**154**
			Varones	**69**
			Mujeres	**85**

RESUMEN PROVINCIAL

I. ENTIDADES SINGULARES

CENSO	TOTAL	CIUDADES	VILLAS	ALDEAS	LUGARES	OTROS
1787	111	3	36	19	31	22
1981	264	11	50	28	14	161

II. POBLACION SEGUN TIPO DE VIVIENDA

CENSO	TOTAL			EN VIVIENDAS FAMILIARES			EN VIVIENDAS COLECTIVAS		
	SUMA	VARONES	MUJERES	SUMA	VARONES	MUJERES	SUMA	VARONES	MUJERES
1787	179.066	89.983	89.083	176.143	88.197	87.946	2.923	1.786	1.137
1981	655.945	323.417	332.528	649.176	320.285	328.891	6.769	3.132	3.637

III. POBLACION QUE HABITA EN VIVIENDAS FAMILIARES

CLASIFICACION POR ESTADO CIVIL, EDAD Y SEXO

GRUPO DE EDADES Años	CENSO FLORIDABLANCA (solo en viv. fam.)			ULTIMO CENSO: 1981 (Toda la población)		
	T	V	M	T	V	M
TOTAL	176.143	88.197	87.946	655.945	323.417	332.528
< 7	29.141	14.858	14.283	72.848	37.320	35.528
7 a 16	32.200	16.625	15.575	98.760	50.896	47.864
16 a 25	29.920	15.219	14.701	85.099	43.232	41.867
25 a 40	36.946	18.536	18.410	134.167	67.532	66.635
40 a 50	21.676	10.643	11.033	75.641	38.205	37.436
> 50	26.260	12.316	13.944	189.430	86.232	103.198
SOLTEROS	98.364	52.680	45.684	290.308	153.475	136.833
< 7	29.141	14.858	14.283	72.848	37.320	35.528
7 a 16	32.131	16.606	15.525	98.293	50.677	47.616
16 a 25	21.734	11.996	9.738	66.162	37.528	28.634
25 a 40	8.671	5.561	3.110	24.058	15.214	8.844
40 a 50	3.280	1.845	1.435	7.993	4.756	3.237
> 50	3.407	1.814	1.593	20.954	7.980	12.974
CASADOS	63.902	31.982	31.920	324.191	161.830	162.361
< 7	-	-	-	-	-	-
7 a 16	69	19	50	450	219	231
16 a 25	7.850	3.136	4.714	18.806	5.645	13.161
25 a 40	26.054	12.384	13.670	109.037	52.031	57.006
40 a 50	15.492	8.111	7.381	65.813	33.146	32.667
> 50	14.437	8.332	6.105	130.085	70.789	59.296
VIUDOS	13.877	3.535	10.342	41.446	8.112	33.334
< 7	-	-	-	-	-	-
7 a 16	-	-	-	17	-	17
16 a 25	336	87	249	131	59	72
25 a 40	2.221	591	1.630	1.072	287	785
40 a 50	2.904	687	2.217	1.835	303	1.532
> 50	8.416	2.170	6.246	38.391	7.463	30.928

CLASIFICACION POR OCUPACIONES

PROFESIONES	CENSO DE 1787 Personas
CURAS.....	64
BENEFICIADOS	738
TENIENTES DE CURA	108
SACRISTANES	123
ACOLITOS	90
ORD.TITULO PATRIMONIO.	370
ORD. DE MENORES	75
HIDALGOS	648
ABOGADOS	134
ESCRIBANOS	179
ESTUDIANTES	2.548
LABRADORES	11.096
JORNALEROS	21.133
COMERCIANTES	558
FABRICANTES	2.051
ARTESANOS	7.046
CRIADOS	4.518
EMPLEADOS SUELDO REAL.	2.733
FUERO MILITAR	8.576
DEPEND. INQUISICION ..	104
SINDICOS ORD.RELIG. ..	14
DEPENDIENTES CRUZADA .	106
DEMANDANTES	560
OTROS	31

IV. POBLACION QUE HABITA EN VIVIENDAS COLECTIVAS.

COMUNIDADES RELIGIOSAS

COMUNIDAD	CENSO 1787 Personas
T O T A L	1.984
VARONES	1.312
MUJERES	672
CONVENTOS DE FRAILES	
PROFESOS	753
NOVICIOS	44
LEGOS	205
DONADOS	80
CRIADOS	105
NIÑOS	80
OTROS	-
CONVENTOS DE MONJAS	
PROFESAS	579
NOVICIAS	54
SRAS.SEGLARES.	12
NIÑAS	-
CRIADAS	17
DONADOS	24
CRIADOS	9
OTROS: Varones	-
Mujeres	-
OTRAS CASAS DE RELIGION	
TITULARES:	
Varones	12
Mujeres	6
OTROS:	
Varones	-
Mujeres	4

OTROS CENTROS

CENTRO	CENSO 1787 Personas
T O T A L	939
VARONES	474
MUJERES	465
HOSPITALES	
CAPELLANES ...	14
EMPLEADOS	38
FACULTATIVOS .	18
SIRVIENTES ...	31
ENFERMOS	118
ENFERMAS	55
LOCOS	4
LOCAS	3
EXPOSITOS	70
EXPOSITAS	96
OTROS ..(Muj).	11
HOSPICIOS	
CAPELLANES ...	2
EMPLEADOS	3
SIRVIENTES ...	8
HOMBRES	75
MUJERES	181
NIÑOS	24
NIÑAS	34
OTROS	-

COLEGIOS

	Var	Muj
RECTORES.....	3	1
COLEGIALES...	25	18
PENSIONISTAS.	31	-
CRIADOS	10	-

CASAS DE ARREPENTIDAS Y DE HUERFANOS

PRIORAS	2
MUJERES	64

PIRAMIDE DE EDADES

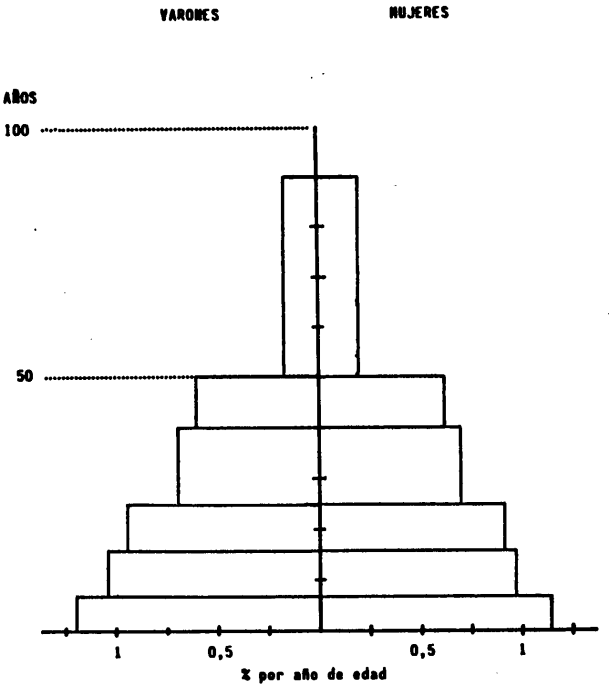

1787

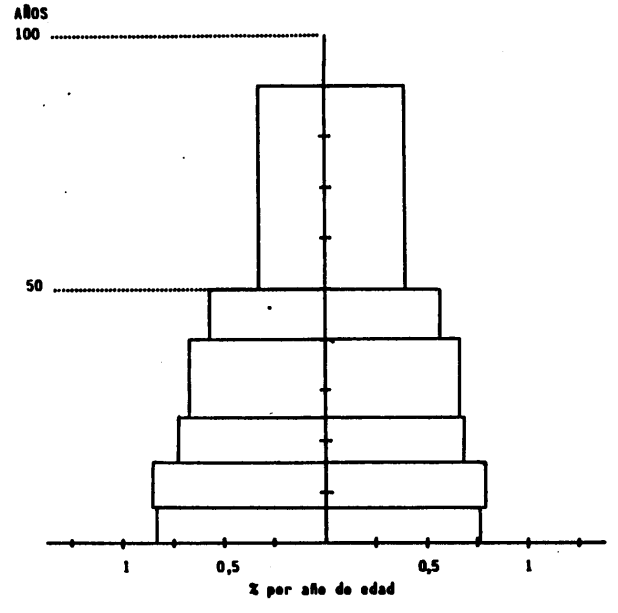

1981

RESUMENES NACIONALES

1. NUMERO DE PUEBLOS

Por Calificación.- Por Jurisdicción.-

Datos por Com.Aut. .- Por Prov.

COMUNIDAD / Provincias	TOTAL	CALIFICACION					JURISDICCION					
		Ciudad	Villas	Lugares	Aldeas	O.y N/C	Real.	S.Sec.	S.Ecl.	O.M.	S. N/C	N/C
TOTAL NACIONAL	20.218	147	4.370	9.017	881	5.803	6.599	9.273	2.415	705	605	621
ANDALUCIA	1.018	42	477	224	137	138	458	327	18	25	148	42
ARAGON	1.567	12	242	1.011	91	211	577	553	277	146	-	14
CANARIAS	168	3	7	156	1	1	67	-	1	-	100	-
CASTILLA-LA MANCHA ..	1.376	9	722	266	218	161	364	608	61	139	50	154
CASTILLA-LEON	6.035	16	1.433	3.903	101	582	2.183	3.315	405	62	7	63
CATALUÑA	2.177	12	245	1.416	77	427	566	869	461	71	3	207
COMUNIDAD VALENCIANA.	559	10	159	380	9	1	88	392	36	40	-	3
EXTREMADURA	391	7	238	15	123	8	76	182	14	117	1	1
GALICIA	3.671	7	93	...	...	3.571	284	2.087	1.080	83	136	1
PAIS VASCO	729	4	176	361	5	183	340	338	2	-	-	49
01. Alava	446	1	89	344	-	12	176	267	2	-	-	1
02. Albacete	105	3	46	20	28	8	44	35	-	7	6	13
03. Alicante	131	5	47	76	3	-	24	98	3	5	-	1
04. Almería	101	4	57	35	-	5	48	1	-	-	50	2
05. Avila	324	1	74	237	3	9	166	135	8	-	1	14
06. Badajoz	160	4	125	2	28	1	15	71	1	73	-	-
07. BALEARES	111	3	36	31	19	22	104	5	4	-	-	1
08. Barcelona	516	4	59	253	24	176	152	227	69	1	1	66
09. Burgos	1.227	2	454	680	28	63	616	521	76	-	1	13
10. Cáceres	231	3	113	13	95	7	61	111	13	44	1	1
11. Cádiz	42	9	25	2	3	3	11	22	-	-	7	2
12. Castellón	142	2	68	70	1	1	21	81	14	24	-	2
13. Ciudad Real	242	1	76	9	41	115	12	3	-	77	16	134
14. Córdoba	123	4	56	5	50	8	61	61	-	-	1	-
15. Coruña	924	3	6	...	...	895	116	453	333	-	22	-
16. Cuenca	327	2	211	21	84	9	138	164	1	20	1	3
17. Gerona	496	1	59	386	13	37	240	190	60	-	-	6
18. Granada	240	9	74	123	-	34	136	13	-	-	65	26
19. Guadalajara	468	2	244	145	63	14	125	291	22	8	19	3
20. Guipúzcoa	150	2	66	17	-	65	146	3	-	-	-	1
21. Huelva	105	2	54	12	36	1	44	55	-	2	-	4
22. Huesca	891	4	61	629	34	163	254	362	207	57	-	11
23. Jaén	156	5	68	14	18	51	64	59	9	22	1	1
24. León	1.400	3	177	1.213	1	6	241	926	210	9	4	10
25. Lérida	901	5	74	703	15	104	148	409	248	40	2	54
26. RIOJA, LA	252	6	157	54	7	28	86	141	14	-	-	11
27. Lugo	1.247	2	11	...	...	1.234	37	807	292	55	56	-
28. MADRID	223	1	163	52	-	7	53	128	2	2	37	1
29. Málaga	111	5	57	23	10	16	67	17	-	-	24	3
30. MURCIA	213	3	36	36	93	45	134	16	-	17	-	46
31. NAVARRA	854	9	150	633	-	62	706	-	12	-	118	18
32. Orense	860	1	24	...	...	835	109	518	170	27	36	-
33. ASTURIAS	198	...	...	...	...	198	101	75	15	2	1	4
34. Palencia	457	1	171	249	1	35	155	278	16	3	-	5
35. Palmas, Las	98	1	2	94	1	-	17	-	1	-	80	-
36. Pontevedra	640	1	32	...	...	607	22	309	285	1	22	1
37. Salamanca	889	2	128	411	3	345	444	401	19	17	-	8
38. Sta.C.Tenerife ..	70	2	5	62	-	1	50	-	-	-	20	-
39. CANTABRIA	671	1	36	479	-	155	410	237	13	1	4	6
40. Segovia	375	1	68	260	-	46	175	195	2	-	-	3
41. Sevilla	140	4	86	10	20	20	27	99	9	1	-	4
42. Soria	536	2	85	440	-	9	188	328	17	-	-	3
43. Tarragona	264	2	53	74	25	110	26	43	84	30	-	81
44. Teruel	304	3	85	177	27	12	177	30	22	73	-	2
45. Toledo	234	1	145	71	2	15	45	115	38	27	8	1
46. Valencia	286	3	44	234	5	-	43	213	19	11	-	-
47. Valladolid	293	2	174	61	2	54	76	187	19	9	-	2
48. Vizcaya	133	1	21	-	5	106	18	68	-	-	-	47
49. Zamora	534	2	102	352	63	15	122	344	38	24	1	5
50. Zaragoza	372	5	96	205	30	36	146	161	48	16	-	1
51. CEUTA Y MELILLA .	5	2	-	-	-	3	5	-	-	-	-	-

2. POBLACION TOTAL

Por tipo de vivienda y sexo.-

Datos por Com.Aut. .- Por Prov.

COMUNIDADES / Provincias	TOTAL			EN VIVIENDAS FAMILIARES			EN VIVIENDAS COLECTIVAS		
	TOTAL	VARONES	MUJERES	TOTAL	VARONES	MUJERES	TOTAL	VARON.	MUJER.
TOTAL NACIONAL.....	10.447.321	5.209.396	5.237.925	10.303.805	5.111.793	5.192.012	143.516	97.603	45.913
ANDALUCIA.....	1.849.833	919.757	930.076	1.817.467	899.804	917.663	32.366	19.953	12.413
ARAGON	623.055	322.023	301.032	614.416	315.918	298.498	8.639	6.105	2.534
CANARIAS	169.283	78.593	90.690	167.224	77.561	89.663	2.059	1.032	1.027
CASTILLA-LA MANCHA..	927.943	471.603	456.340	916.982	464.158	452.824	10.961	7.445	3.516
CASTILLA-LEON	1.515.139	762.003	753.136	1.494.431	748.069	746.362	20.708	13.934	6.774
CATALUÑA	886.624	432.053	454.571	873.883	423.037	450.846	12.741	9.016	3.725
COMUNIDAD VALENCIANA	810.520	412.874	397.646	798.950	404.400	394.550	11.570	8.474	3.096
EXTREMADURA	417.364	213.920	203.444	412.250	210.669	201.581	5.114	3.251	1.863
GALICIA	1.355.299	652.216	703.083	1.345.676	643.986	701.690	9.623	8.230	1.393
PAIS VASCO	306.388	146.720	159.668	302.989	144.961	158.028	3.399	1.759	1.640
01. Alava.....	69.674	34.622	35.052	68.998	34.239	34.759	676	383	293
02. Albacete.....	134.391	67.425	66.966	133.457	66.736	66.721	934	689	245
03. Alicante.....	252.003	127.472	124.531	249.637	125.768	123.869	2.366	1.704	662
04. Almería.....	161.068	80.869	80.199	160.496	80.444	80.052	572	425	147
05. Avila	119.023	60.596	58.427	117.690	59.712	57.978	1.333	884	449
06. Badajoz	221.139	113.382	107.757	218.260	111.834	106.426	2.879	1.548	1.331
07. BALEARES	179.066	89.983	89.083	176.143	88.197	87.946	2.923	1.786	1.137
08. Barcelona.....	350.220	167.603	182.617	342.852	162.766	180.086	7.368	4.837	2.531
09. Burgos.....	240.758	120.765	119.993	237.152	118.334	118.818	3.606	2.431	1.175
10. Cáceres.....	196.225	100.538	95.687	193.990	98.835	95.155	2.235	1.703	532
11. Cádiz.....	306.051	156.934	149.117	299.952	153.057	146.895	6.099	3.877	2.222
12. Castellón.....	155.719	80.865	74.854	154.375	79.794	74.581	1.344	1.071	273
13. Ciudad Real.....	171.458	87.246	84.212	169.720	86.003	83.717	1.738	1.243	495
14. Córdoba.....	249.130	120.409	128.721	245.867	118.670	127.197	3.263	1.739	1.524
15. Coruña.....	426.439	206.827	219.612	421.691	202.742	218.949	4.748	4.085	663
16. Cuenca.....	206.218	104.606	101.612	204.076	103.123	100.953	2.142	1.483	659
17. Gerona.....	192.623	93.132	99.491	190.677	91.738	98.939	1.946	1.394	552
18. Granada.....	270.893	134.003	136.890	265.383	130.348	135.035	5.510	3.655	1.855
19. Guadalajara.....	163.265	83.569	79.696	161.718	82.442	79.276	1.547	1.127	420
20. Guipúzcoa.....	120.730	57.252	63.478	119.128	56.472	62.656	1.602	780	822
21. Huelva.....	118.462	59.904	58.558	117.623	59.434	58.189	839	470	369
22. Huesca.....	162.530	83.097	79.433	160.965	81.937	79.028	1.565	1.160	405
23. Jaén.....	194.053	95.629	98.424	190.350	93.748	96.602	3.703	1.881	1.822
24. León.....	237.902	117.767	120.135	235.828	116.387	119.441	2.074	1.380	694
25. Lérida.....	156.564	76.513	80.051	155.195	75.387	79.808	1.369	1.126	243
26. RIOJA, LA	121.446	59.964	61.482	119.962	58.896	61.066	1.484	1.068	416
27. Lugo.....	307.329	149.703	157.626	305.422	148.049	157.373	1.907	1.654	253
28. MADRID	290.699	152.804	137.895	278.953	144.497	134.456	11.746	8.307	3.439
29. Málaga.....	246.830	121.936	124.894	243.048	119.397	123.651	3.782	2.539	1.243
30. MURCIA	256.977	133.640	123.337	253.102	130.753	122.349	3.875	2.887	988
31. NAVARRA	224.443	113.527	110.916	221.645	111.481	110.164	2.798	2.046	752
32. Orense.....	289.376	141.863	147.513	287.700	140.427	147.273	1.676	1.436	240
33. ASTURIAS	352.851	169.653	183.198	350.893	168.619	182.274	1.958	1.034	924
34. Palencia.....	152.870	76.426	76.444	151.080	75.182	75.898	1.790	1.244	546
35. Palmas, Las	72.918	35.038	37.880	72.287	34.707	37.580	631	331	300
36. Pontevedra.....	332.155	153.823	178.332	330.863	152.768	178.095	1.292	1.055	237
37. Salamanca.....	188.223	96.602	91.621	184.179	93.802	90.377	4.044	2.800	1.244
38. Sta. C. Tenerife	96.365	43.555	52.810	94.937	42.854	52.083	1.428	701	727
39. CANTABRIA	149.864	69.862	80.002	148.988	69.253	79.735	876	609	267
40. Segovia.....	131.551	67.134	64.417	129.938	65.885	64.053	1.613	1.249	364
41. Sevilla.....	303.346	150.073	153.273	294.748	144.706	150.042	8.598	5.367	3.231
42. Soria.....	115.092	57.782	57.310	114.352	57.347	57.005	740	435	305
43. Tarragona.....	187.217	94.805	92.412	185.159	93.146	92.013	2.058	1.659	399
44. Teruel.....	191.118	98.319	92.799	189.938	97.461	92.477	1.180	858	322
45. Toledo.....	252.611	128.757	123.854	248.011	125.854	122.157	4.600	2.903	1.697
46. Valencia.....	402.798	204.537	198.261	394.938	198.838	196.100	7.860	5.699	2.161
47. Valladolid.....	176.582	88.621	87.961	172.615	86.016	86.599	3.967	2.605	1.362
48. Vizcaya.....	115.984	54.846	61.138	114.863	54.250	60.613	1.121	596	525
49. Zamora.....	153.138	76.310	76.828	151.597	75.404	76.193	1.541	906	635
50. Zaragoza.....	269.407	140.607	128.800	263.513	136.520	126.993	5.894	4.087	1.807
51. CEUTA Y MELILLA.	10.527	8.201	2.326	9.851	7.534	2.317	676	667	9

Ver: NOTAS Y ABREVIATURAS, pág. 5.667

3. POBLACION TOTAL

Indicadores descriptivos (Datos en milésimas).-

Datos por Com.Aut. .- Por Prov.

COMUNIDADES / Provincias	Vejez de la Población.	MASCULINIDAD					SOLTERIA DEFINITIVA. Viv.Fam.		VIDUALIDAD. Viv. Fam.		PROCREABILIDAD LEGITIMA.		VIDA EN COLECTIVIDAD.			ACTIVIDAD.		CLERICIA DE MISA	EVOLUCION.	
		Toda la Pob.	En viv.familiares																1 Siglo.	2 Siglos
			Infan.	Senil	Sol. >16	Viudos	V.	M.	V.	M.	V.	M.	T	V	M	Militrs	Iglesia	Sec.		
TOTAL NACIONAL.....	289	499	508	477	517	335	98	105	108	193	585	552	14	19	9	24	25	597	629	787
ANDALUCIA.....	293	497	516	457	522	308	149	156	119	233	558	547	17	22	13	21	20	451	646	787
ARAGON	289	517	509	511	587	368	94	45	111	178	583	593	14	19	8	20	29	655	597	655
CANARIAS	259	464	511	415	421	220	100	191	78	218	533	438	12	13	11	282	17	440	641	897
CASTILLA-LA MANCHA .	284	508	513	487	557	362	65	61	111	180	601	605	12	16	8	9	21	505	588	644
CASTILLA-LEON.....	260	503	505	490	526	365	69	33	100	162	612	576	13	18	9	10	35	647	603	631
CATALUÑA	283	487	490	493	503	335	122	104	106	187	606	550	14	21	8	5	26	655	674	871
COMUNIDAD VALENCIANA	297	506	516	500	556	332	85	74	88	162	602	606	14	21	8	18	15	454	643	822
EXTREMADURA	264	513	516	486	574	376	106	75	120	186	623	645	12	15	9	26	29	600	659	723
GALICIA	314	481	507	459	437	354	88	152	120	200	583	468	7	13	2	34	24	786	592	678
PAIS VASCO	321	479	505	443	456	290	72	121	94	200	558	453	11	12	10	5	37	800	625	875
01. Alava	319	497	510	480	502	378	85	91	106	162	553	481	10	11	8	1	69	878	575	794
02. Albacete	291	502	507	496	537	337	65	72	87	159	611	597	7	10	4	8	14	460	632	721
03. Alicante	289	506	521	502	544	311	59	69	80	161	627	624	9	13	5	24	12	475	635	830
04. Almería	275	502	522	467	539	277	77	78	77	178	626	615	4	5	2	4	19	765	684	737
05. Avila	248	509	503	493	560	375	69	53	111	172	588	590	11	15	8	7	26	488	621	604
06. Badajoz	255	513	520	481	579	362	119	90	116	189	622	653	13	14	12	35	33	668	683	752
07. BALEARES	300	503	510	469	572	255	147	121	100	245	532	555	16	20	13	151	28	630	636	793
08. Barcelona	302	479	483	484	500	325	133	131	101	184	595	534	21	29	14	6	23	579	715	929
09. Burgos	271	500	503	498	513	374	69	61	92	146	622	573	15	20	10	13	40	707	589	600
10. Cáceres	273	512	512	492	569	391	92	58	124	183	623	636	11	17	6	16	25	522	629	682
11. Cádiz	319	513	518	469	590	274	204	167	113	257	488	545	20	25	15	18	13	264	573	775
12. Castellón	279	519	518	516	596	383	69	46	92	141	624	659	9	13	4	19	19	605	653	737
13. Ciudad Real	262	509	527	461	558	323	63	72	111	208	603	625	10	14	6	11	17	482	626	739
14. Córdoba	319	483	515	435	476	310	178	202	130	248	560	504	13	14	12	14	22	539	624	751
15. Coruña	309	485	505	456	455	323	69	119	103	194	615	518	11	20	3	66	21	713	598	723
16. Cuenca	307	507	515	496	543	395	58	52	116	168	610	594	10	14	6	8	29	604	544	508
17. Gerona	299	483	483	502	493	329	118	92	101	186	614	539	10	15	6	4	26	727	618	718
18. Granada	287	495	512	452	506	307	112	125	111	218	596	564	20	27	13	22	23	479	639	743
19. Guadalajara	271	512	508	500	562	409	53	46	116	159	584	595	9	13	5	7	27	586	557	473
20. Guipúzcoa	324	474	508	428	445	268	76	151	96	222	524	418	13	14	13	6	26	757	600	851
21. Huelva	252	506	513	466	545	364	135	132	130	207	584	593	7	8	6	14	23	642	670	786
22. Huesca	282	511	500	518	577	372	110	55	125	193	546	543	10	14	5	2	33	736	616	563
23. Jaén	264	493	515	451	510	302	112	131	117	248	591	462	19	19	18	12	23	627	688	770
24. León	267	495	503	485	498	365	65	72	110	177	591	523	9	12	6	6	40	791	621	691
25. Lérida	276	489	487	504	511	348	149	113	127	214	575	514	9	15	3	3	44	815	655	692
26. RIOJA, LA	285	494	518	468	437	318	76	75	92	218	646	572	12	18	7	7	47	677	602	682
27. Lugo	309	487	506	480	450	411	136	188	137	185	531	423	6	11	2	18	25	847	588	568
28. MADRID	347	526	506	496	617	306	138	67	112	234	513	563	40	54	25	6	19	342	702	943
29. Málaga	270	494	513	453	504	291	86	137	113	236	551	520	15	21	10	32	15	335	680	826
30. MURCIA	288	520	517	490	601	299	89	99	88	186	548	609	15	22	8	71	13	396	656	798
31. NAVARRA	297	506	508	505	540	352	113	84	114	192	562	542	12	18	7	1	31	677	578	697
32. Orense	293	490	508	478	476	395	85	147	134	192	539	446	6	10	2	17	25	749	589	597
33. ASTURIAS	267	481	500	461	443	345	65	121	104	180	612	468	6	6	5	8	20	838	636	759
34. Palencia	269	500	504	485	509	379	46	47	99	152	642	595	12	16	7	8	42	762	553	554
35. Palmas, Las	235	481	519	426	461	222	101	167	67	193	575	523	9	9	8	233	17	575	631	912
36. Pontevedra	342	463	509	429	376	316	66	164	117	224	633	466	4	7	1	25	26	846	590	731
37. Salamanca	258	513	504	494	560	369	80	57	107	171	568	563	21	29	14	10	28	495	630	656
38. Sta.C.Tenerife .	277	452	503	408	397	218	100	205	87	238	498	377	15	16	14	321	17	309	648	882
39. CANTABRIA	306	466	504	473	412	269	62	107	100	227	619	483	6	9	3	17	28	824	624	778
40. Segovia	248	510	516	493	548	369	57	53	95	153	616	614	11	17	6	8	25	455	551	543
41. Sevilla	320	495	517	468	502	345	198	207	146	246	546	546	28	36	21	15	23	430	638	836
42. Soria	246	502	506	501	527	385	46	34	86	131	661	622	6	7	5	8	37	773	577	458
43. Tarragona	242	506	510	492	551	352	80	50	100	170	645	629	11	17	4	2	16	521	651	737
44. Teruel	305	514	512	523	561	423	67	32	112	147	642	631	6	9	3	1	28	745	564	438
45. Toledo	286	510	508	480	571	350	80	64	116	197	593	611	18	23	14	9	19	398	585	659
46. Valencia	301	508	511	498	550	327	107	86	91	172	579	576	20	28	11	13	15	398	645	838
47. Valladolid	265	502	506	476	526	336	63	47	99	179	620	518	22	29	15	8	36	472	606	736
48. Vizcaya	318	473	500	436	440	266	59	96	85	202	596	473	10	11	9	1	27	714	669	910
49. Zamora	254	498	505	491	518	349	66	45	94	163	628	578	10	12	8	18	36	720	642	591
50. Zaragoza	282	522	512	495	611	329	110	90	103	192	566	597	22	29	14	45	26	546	606	754
51. CEUTA Y MELILLA.	361	779	549	659	898	604	227	94	138	187	311	653	64	81	4	432	11	595	646	918

4. POBLACION TOTAL. Evolución demográfica:

Habitantes.– Indicadores de crecimiento (en milésimas)

Datos por Com.Aut. .– Por Prov.

COMUNIDAD / Provincia — Años desde 1787	1787	1833	1860	1887	1940	1987	CRECIMIENTO MEDIO				
	0	47	74	101	154	200	47	74	101	154	200
TOTAL NACIONAL	10447321	12186941	15658586	17673618	26387337	38590128	37237	70423	71547	103507	140714
ANDALUCIA	1849833	2404132	2966489	3380846	5254120	6841233	11794	15090	15159	22106	24957
ARAGON	623055	734685	891057	922554	1067661	1182428	2375	3622	2965	2887	2797
CANARIAS	169283	199950	237036	301983	687937	1480960	652	916	1314	3368	6558
CASTILLA-LA MANCHA .	927943	1144708	1212012	1325744	1959562	1679719	4612	3839	3939	6699	3759
CASTILLA-LEON	1515139	1583098	2085811	2296466	2750896	2582207	1446	7712	7736	8024	5335
CATALUÑA	886624	1041222	1673842	1836139	2915757	5981917	3289	10638	9401	13176	25476
COMUNIDAD VALENCIANA	810520	957142	1275731	1461453	2197765	3745356	3120	6287	6445	9008	14674
EXTREMADURA	417364	547420	697407	808685	1251840	1089585	2767	3784	3874	5419	3361
GALICIA	1355299	1471982	1799224	1967239	2638557	2849276	2483	5999	6059	8333	7470
PAIS VASCO	306388	287530	429186	510194	948096	2135258	-401	1659	2018	4167	9144
01. Alava	69674	67523	97934	94165	112503	269185	-46	382	242	278	998
02. Albacete	134391	190766	206099	231073	379169	347227	1199	969	957	1589	1064
03. Alicante	252003	368961	390565	437685	607949	1227326	2488	1872	1838	2311	4877
04. Almería	161068	234789	315450	345929	373702	446971	1569	2086	1830	1380	1430
05. Avila	119023	137903	168773	195321	246851	181671	402	672	755	830	313
06. Badajoz	221139	306092	403735	476273	746678	669378	1808	2468	2526	3413	2241
07. BALEARES	179066	229197	269818	313480	411273	684625	1067	1226	1331	1508	2528
08. Barcelona	350220	442273	726267	879771	1935707	4613060	1959	5081	5243	10295	21314
09. Burgos	240758	224407	337132	342988	378672	358610	-348	1302	1012	896	589
10. Cáceres	196225	241328	293672	332412	505162	420207	960	1317	1348	2006	1120
11. Cádiz	306051	324703	391307	410426	590211	1052771	397	1152	1033	1845	3734
12. Castellón	155719	199220	267134	292852	320443	437281	926	1506	1358	1070	1408
13. Ciudad Real	171458	277788	247991	287142	537549	484889	2262	1034	1145	2377	1567
14. Córdoba	249130	315459	358657	413883	761244	751442	1411	1480	1631	3325	2511
15. Coruña	426439	435670	557311	635327	912662	1112247	196	1769	2068	3157	3429
16. Cuenca	206218	234582	229514	246091	340898	212973	603	315	395	875	34
17. Gerona	192623	214150	311158	311153	324766	491491	458	1602	1173	858	1494
18. Granada	270893	370974	441404	482787	747381	786901	2129	2304	2098	3094	2580
19. Guadalajara	163265	159375	204626	205040	211561	146730	-83	559	414	314	-82
20. Guipúzcoa	120730	108569	162547	181149	325003	688417	-259	565	598	1326	2838
21. Huelva	118462	133470	176626	240067	375180	436269	319	786	1204	1667	1589
22. Huesca	162530	214874	263230	260585	247135	209384	1114	1361	971	549	234
23. Jaén	194053	266919	362466	428152	760847	647886	1550	2276	2318	3680	2269
24. León	237902	267438	340244	389233	508613	532071	628	1383	1498	1758	1471
25. Lérida	156564	151322	314531	296609	308851	351885	-112	2134	1387	989	977
26. RIOJA, LA	121446	147718	175111	183430	225037	260861	559	725	614	673	697
27. Lugo	307329	357272	432516	438076	545128	404818	1063	1692	1295	1544	487
28. MADRID	290699	320000	489332	683484	1574154	4794393	623	2684	3889	8334	22518
29. Málaga	246830	390515	446659	523915	688193	1168851	3057	2700	2743	2866	4610
30. MURCIA	256977	283540	382812	489770	731221	1014351	565	1700	2305	3080	3787
31. NAVARRA	224443	230925	299654	307994	365014	516918	138	1016	827	913	1462
32. Orense	289376	319038	369138	415237	494966	429267	631	1078	1246	1335	699
33. ASTURIAS	352851	434635	540586	615844	869488	1109623	1740	2537	2604	3355	3784
34. Palencia	152870	148491	185955	189349	222662	189574	-93	447	361	453	184
35. Palmas, Las	72918	...	95803	124774	322332	757541	...	309	513	1620	3423
36. Pontevedra	332155	360002	440259	478599	685801	902944	592	1461	1450	2296	2854
37. Salamanca	188223	210314	262383	320588	398264	358544	470	1002	1311	1364	852
38. Sta.C.Tenerife .	96365	...	141233	177209	365505	723419	...	606	800	1748	3135
39. CANTABRIA	149864	169057	219966	249116	402810	524073	408	947	983	1643	1871
40. Segovia	131551	134854	146292	155927	194184	150822	70	199	241	407	96
41. Sevilla	303346	367303	473920	535687	957362	1550142	1361	2305	2300	4247	6234
42. Soria	5092	115619	149549	157008	165855	97294	11	466	415	330	-89
43. Tarragona	187217	233477	321886	348606	346433	525481	984	1820	1598	1034	1691
44. Teruel	191118	218403	237276	246817	245960	148828	580	624	551	356	-211
45. Toledo	252611	282197	323782	356398	490385	487900	629	962	1028	1544	1176
46. Valencia	402798	388961	618032	730916	1269373	2080749	-294	2919	3249	5627	8390
47. Valladolid	176582	184647	246981	271162	332934	492466	172	951	936	1015	1579
48. Vizcaya	115984	111438	168705	234880	510590	1177656	-97	712	1177	2562	5308
49. Zamora	153138	159425	248502	274890	302861	221155	134	1289	1205	972	340
50. Zaragoza	269407	301408	390551	415152	574566	824216	681	1637	1443	1982	2774
51. CEUTA Y MELILLA.	10527	...	13512	19197	136149	117345	...	40	86	816	534

EVOLUCION. (Continuación)

COEFICIENTE DE CRECIMIENTO					TASA DE CRECIMIENTO PROPORCIONAL					Años desde <1787	COMUNIDAD Provincia
47	74	101	154	200	47	74	101	154	200		
3,2919	5,3951	5,0886	5,6201	5,7390	3,3039	5,4835	5,2188	6,0346	6,5546		.....TOTAL NACIONAL
5,5448	6,2662	5,7960	6,2235	5,7431	5,5920	6,4026	5,9885	6,8017	6,5608		..... ANDALUCIA
3,4986	4,7839	3,8371	3,4152	3,0982	3,5127	4,8465	3,8938	3,5035	3,2086		..... ARAGON
3,5343	4,5067	5,5759	7,8577	7,9484	3,5487	4,5596	5,7471	9,1463	10,9034		..... CANARIAS
4,4504	3,5877	3,4953	4,6399	2,8830	4,2767	3,6155	3,5385	4,8657	2,9715		.. CASTILLA-LA MANCHA
0,9334	4,2832	4,0591	3,7620	2,6043	0,9340	4,3289	4,1260	3,8804	2,6692		..... CASTILLA-LEON
3,4124	8,3095	6,9056	6,9305	7,4183	3,4256	8,6242	7,2340	7,7602	9,5911		..... CATALUÑA
3,5297	6,0267	5,6734	5,9889	6,4419	3,5440	6,1485	5,8538	6,4984	7,6823		.COMUNIDAD VALENCIANA
5,7363	6,7895	6,3202	6,4925	4,4608	5,7881	6,9621	6,5705	7,1580	4,8095		..... EXTREMADURA
1,7562	3,8034	3,6471	4,1728	3,5532	1,7587	3,8362	3,6960	4,3554	3,7221		..... GALICIA
-1,3511	4,5119	4,9423	6,6433	7,4903	-1,3507	4,5650	5,0617	7,3621	9,7547		..... PAIS VASCO
-0,6672	4,5570	2,9600	3,0532	5,8877	-0,6670	4,6115	2,9868	3,1162	6,7807		..... Alava. 01
7,3778	5,6920	5,2385	6,1900	4,4192	7,4809	5,7951	5,3806	6,7580	4,7574		..... Albacete. 02
8,0148	5,8281	5,3312	5,3755	6,5930	8,1447	5,9386	5,4809	5,7349	7,9472		..... Alicante. 03
7,9247	8,7562	7,2202	5,1639	4,7021	8,0505	9,1248	7,5971	5,4801	5,1164		..... Almería. 04
3,1270	4,6720	4,8064	4,5374	2,0834	3,1375	4,7306	4,9163	4,7408	2,1166		..... Avila. 05
6,8566	7,8976	7,2442	7,0521	5,0330	6,9409	8,1679	7,6250	7,9329	5,5531		..... Badajoz. 06
5,2251	5,4641	5,4039	5,1084	5,8535	5,2655	5,5558	5,5598	5,4140	6,7281		..... BALEARES. 07
4,9428	9,4413	8,5254	9,0076	8,5888	4,9776	9,9049	9,1615	11,1636	12,9739		..... Barcelona. 08
-1,4958	4,5073	3,4679	2,8915	1,9663	-1,4953	4,5601	3,5101	2,9451	1,9942		..... Burgos. 09
4,3864	5,3760	5,1014	5,7203	3,6335	4,4117	5,4635	5,2326	6,1593	3,8147		..... Cáceres. 10
1,2583	3,3042	2,8847	4,1175	5,4953	1,2595	3,3263	2,9096	4,2736	6,1963		..... Cádiz. 11
5,2153	7,1212	6,0537	4,4927	4,7481	5,2554	7,3199	6,2732	4,6970	5,1760		..... Castellón. 12
10,0717	4,9314	4,9951	6,7058	4,7754	10,3193	4,9997	5,1184	7,4476	5,2114		..... Ciudad Real. 13
4,9992	4,8704	4,9206	6,5825	5,0202	5,0351	4,9364	5,0385	7,2795	5,5354		..... Córdoba. 14
4,5564	3,5955	3,8958	4,7155	4,4571	4,5580	3,6235	3,9550	4,9531	4,8048		..... Coruña. 15
2,7382	1,4450	1,7456	3,1969	0,6114	2,7457	1,4474	1,7517	3,2693	0,1612		..... Cuenca. 16
2,2520	6,3592	4,6591	3,3169	4,3687	2,2566	6,5017	4,7593	3,3978	4,6945		..... Gerona. 17
6,6350	6,4698	5,5672	6,0771	4,8782	6,7120	6,6196	5,7377	6,6117	5,3461		..... Granada. 18
-5,1305	3,0386	2,2460	1,6734	-0,5334	-5,1295	3,0561	2,2583	1,6841	-0,5338		..... Guadalajara. 19
-2,2568	3,9897	3,9632	5,9518	7,0159	-2,2564	4,0271	4,0255	6,4511	8,7422		..... Guipúzcoa. 20
2,5350	5,3272	6,7164	6,7539	5,7290	2,5412	5,4125	7,0178	7,5139	6,5396		..... Huelva. 21
5,9019	6,3924	4,5890	2,6821	1,2598	5,9579	6,5370	4,6849	2,7250	1,2673		..... Huesca. 22
6,7264	8,1789	7,4503	7,7086	5,3903	6,8063	8,4790	7,8659	8,9116	6,0461		..... Jaén. 23
2,4871	4,7843	4,7783	4,7095	3,8205	2,4931	4,8469	4,8863	4,9461	4,0327		..... León. 24
-0,7245	9,0627	6,1194	4,2494	3,8415	-0,7243	9,4718	6,3463	4,4214	4,0574		..... Lérida. 25
4,1534	4,8908	4,0259	3,8828	3,6467	4,1754	4,9575	4,0912	4,0132	3,8299		..... LA RIOJA. 26
3,1978	4,5732	3,4733	3,6228	1,3689	3,2089	4,6283	3,5158	3,7284	1,3785		..... Lugo. 27
2,0417	6,8824	7,9840	8,9381	8,8567	2,0453	7,0620	8,5004	11,0291	14,1132		..... MADRID. 28
9,5933	7,7878	7,1189	6,1303	6,5129	9,8088	8,0470	7,4796	6,6805	7,8057		..... Málaga. 29
2,0912	5,3157	6,1731	6,2326	5,9573	2,0951	5,4004	6,4061	6,8136	6,8887		..... MURCIA. 30
0,6057	3,8785	3,1074	3,0971	3,9451	0,6060	3,9131	3,1382	3,1629	4,1800		..... NAVARRA. 31
2,0746	3,2736	3,5371	3,4041	1,9466	2,0784	3,2952	3,5819	3,4916	1,9737		..... Orense. 32
4,4193	5,6791	5,3761	5,4891	5,1746	4,4452	5,7816	5,5296	5,8734	5,7451		..... ASTURIAS. 33
-0,6183	2,6391	2,1108	2,4136	1,0718	-0,6182	2,6510	2,1211	2,4450	1,0761		..... Palencia. 34
...	3,6659	5,1942	8,1952	8,2439	....	3,6954	5,3327	9,6977	11,7725		..... Las Palmas. 35
1,7120	3,7826	3,5768	4,5118	4,6214	1,7144	3,8148	3,6230	4,7188	5,0128		..... Pontevedra. 36
2,3587	4,4481	5,1514	4,6511	3,1151	2,3639	4,4990	5,2865	4,8787	3,2273		..... Salamanca. 37
....	5,1038	5,8517	7,5689	7,6490	....	5,1791	6,0498	8,6961	10,1302		.. Sta.C.Tenerife. 38
2,5609	5,1230	4,9260	5,9439	5,5526	2,5673	5,1992	5,0443	6,4410	6,2791		..... CANTABRIA. 39
0,5276	1,4339	1,6791	2,4972	0,6825	0,5278	1,4363	1,6845	2,5318	0,6838		..... Segovia. 40
4,0581	5,9312	5,4835	6,7373	6,7268	4,0788	6,0475	5,6463	7,4910	8,1895		..... Sevilla. 41
0,0972	3,5190	3,0504	2,3466	-0,8380	0,0972	3,5454	3,0796	2,3754	-0,8396		..... Soria. 42
4,6792	7,1492	5,9643	3,8747	4,7462	4,7092	7,3502	6,1742	4,0042	5,1736		..... Tarragona. 43
2,8352	2,9121	2,5185	1,6295	-1,2440	2,8434	2,9277	2,5354	1,6395	-1,2497		..... Teruel. 44
2,3541	3,3372	3,3746	4,1561	3,1774	2,3593	3,3600	3,4137	4,3167	3,2967		..... Toledo. 45
-0,7437	5,6984	5,7311	6,7303	6,7563	-0,7435	5,8020	5,9171	7,4814	8,2440		..... Valencia. 46
0,9501	4,4921	4,1829	3,9852	4,7214	0,9507	4,5444	4,2559	4,1264	5,1414		..... Valladolid. 47
-0,8506	5,0051	6,7102	8,1790	8,2069	-0,8504	5,0763	7,0108	9,6706	11,6566		..... Vizcaya. 48
0,8559	6,4172	5,6326	4,2642	1,8172	0,8564	6,5635	5,8092	4,4380	1,8393		..... Zamora. 49
2,3856	4,9612	4,2159	4,6958	5,0731	2,3910	5,0307	4,2906	4,9302	5,6067		..... Zaragoza. 50
....	3,3560	5,7759	11,1228	8,3535	....	3,3791	5,9663	16,7616	12,1288		. CEUTA Y MELILLA. 51

5. POBLACION TOTAL

Por tipo de vivienda y sexo (Según originales manuscritos)

Datos por Intendenc

INTENDENCIAS	POBLACION TOTAL			EN VIVIENDAS FAMILIARES			EN VIV.COLECTIVAS			CODIGO DE COMUNIDADES (*)
	TOTAL	VARONES	MUJERES	TOTAL	VARONES	MUJERES	T	V	M	
TOTAL NACIONAL.	10.447.321	5.209.396	5.237.925	10.303.805	5.111.793	5.192.012	143.516	97.603	45.913	
01.ALAVA	69.674	34.622	35.052	68.998	34.239	34.759	676	383	293	17
02.ARAGON	623.055	322.023	301.032	614.416	315.918	298.498	8.639	6.105	2.534	02
03.ASTURIAS ...	347.321	167.005	180.316	345.363	165.971	179.392	1.958	1.034	924	03
04.AVILA	114.820	58.421	56.399	113.446	57.545	55.901	1.374	876	498	07-08-12-14
05.BALEARES ...	179.066	89.983	89.083	176.143	88.197	87.946	2.923	1.786	1.137	04
06.BURGOS	456.787	223.443	233.344	451.361	219.723	231.638	5.426	3.720	1.706	03-06-08-18
07.CANARIAS ...	169.283	78.593	90.690	167.224	77.561	89.663	2.059	1.032	1.027	05
08.CATALUÑA ...	886.624	432.053	454.571	873.883	423.037	450.846	12.741	9.016	3.725	09
09.CEUTA Y MEL.	10.527	8.201	2.326	9.851	7.534	2.317	676	667	9	10
10.CORDOBA	234.859	113.273	121.586	231.825	111.646	120.179	3.034	1.627	1.407	01-07
11.CUENCA	261.237	132.606	128.631	258.934	130.990	127.944	2.303	1.616	687	07-11
12.EXTREMADURA.	404.576	207.183	197.393	399.733	204.246	195.487	4.843	2.937	1.906	01-08-12
13.GALICIA	1.353.189	651.144	702.045	1.343.566	642.914	700.652	9.623	8.230	1.393	13
14.GRANADA	656.306	325.921	330.385	647.374	319.936	327.438	8.932	5.985	2.947	01
15.GUADALAJARA.	113.063	58.032	55.031	111.974	57.233	54.741	1.089	799	290	07-08-14
16.GUIPUZCOA ..	120.730	57.252	63.478	119.128	56.472	62.656	1.602	780	822	17
17.JAEN	179.618	87.963	91.655	175.967	86.101	89.866	3.651	1.862	1.789	01
18.LEON	249.314	123.438	125.876	247.187	122.080	125.107	2.127	1.358	769	03-08-13
19.MADRID	215.998	112.723	103.275	206.335	106.106	100.229	9.663	6.617	3.046	07-14
20.MANCHA, LA..	199.475	101.314	98.161	197.678	100.095	97.583	1.797	1.219	578	01-07
21.MURCIA	344.915	177.755	167.160	340.274	174.295	165.979	4.641	3.460	1.181	01-07-11-15
22.NAVARRA	224.443	113.527	110.916	221.645	111.481	110.164	2.798	2.046	752	16
23.NUEVAS POBL.	7.918	4.259	3.659	7.907	4.249	3.658	11	10	1	01
24.PALENCIA ...	112.911	56.242	56.669	111.478	55.270	56.208	1.433	972	461	08
25.REALES SIT..	10.125	5.794	4.331	9.446	5.126	4.320	679	668	11	08-14
26.SALAMANCA...	208.444	107.124	101.320	204.268	104.215	100.053	4.176	2.909	1.267	08-12
27.SEGOVIA	167.860	85.977	81.883	166.069	84.598	81.471	1.791	1.379	412	07-08-14
28.SEVILLA	754.984	380.022	374.962	738.444	369.660	368.784	16.540	10.362	6.178	01-12
29.SORIA	168.916	84.482	84.434	167.660	83.672	83.988	1.256	810	446	07-08-18
30.TOLEDO	336.511	172.273	164.238	329.720	167.627	162.093	6.791	4.646	2.145	07-08-12-14
31.TORO	92.097	45.976	46.121	91.275	45.394	45.881	822	582	240	06-08
32.VALENCIA ...	784.292	399.625	384.667	772.957	391.330	381.627	11.335	8.295	3.040	11
33.VALLADOLID..	197.300	98.777	98.523	193.010	95.941	97.069	4.290	2.836	1.454	08
34.VIZCAYA	115.984	54.846	61.138	114.863	54.250	60.613	1.121	596	525	17
35.ZAMORA	75.099	37.524	37.575	74.403	37.141	37.262	696	383	313	08

(*) Comunidades Autónomas por las que se extienden: Códigos

01. Andalucía	06. Cantabria	11. Comunidad Valenciana	16. Navarra
02. Aragón	07. Castilla - La Mancha	12. Extremadura	17. País Vasco
03. Asturias	08. Castilla - León	13. Galicia	18. Rioja
04. Baleares	09. Cataluña	14. Madrid	
05. Canarias	10. Ceuta - Melilla	15. Murcia	

6. POBLACION TOTAL

Por tipo de vivienda y sexo (Según la publicación de Floridablanca)

Datos por Intendencias.

INTENDENCIAS	POBLACION TOTAL			EN VIVIENDAS FAMILIARES			EN VIV.COLECTIVAS			NUMERO DE LA TABLA.
	TOTAL	VARONES	MUJERES	TOTAL	VARONES	MUJERES	T	V	M	
TOTAL NACIONAL.	10.402.019	5.096.529	5.204.490	10.260.357	5.102.602	5.157.755	141.662	94.927	46.737	
ALAVA	71.399	35.460	35.939	70.710	35.072	35.638	689	388	301	33
ARAGON	623.308	322.262	301.046	614.070	315.737	298.333	9.238	6.525	2.713	2
ASTURIAS	347.776	166.788	180.988	345.833	165.799	180.034	1.943	989	954	32
AVILA	115.172	58.612	56.560	113.762	57.693	56.069	1.410	919	491	3
BALEARES	179.106	90.028	89.078	176.152	88.206	87.946	2.954	1.822	1.132	27-28-29 *
BURGOS	465.410	227.815	237.595	460.395	224.354	236.041	5.015	3.461	1.554	4
CANARIAS	169.285	78.585	90.700	167.243	77.580	89.663	2.042	1.005	1.037	30
CATALUÑA	814.412	396.805	417.607	801.602	387.670	413.932	12.810	9.135	3.675	6
CEUTA Y MELILLA	9.751	7.750	2.001	9.170	7.169	2.001	581	581	-	42-43
CORDOBA	236.016	114.710	121.306	231.139	111.818	119.321	4.877	2.892	1.985	8
CUENCA	266.182	134.411	131.771	263.927	132.827	131.100	2.255	1.584	671	9
EXTREMADURA ...	416.922	213.143	203779	412.041	210.393	201.648	4.881	2.750	2.131	10
GALICIA	1.345.805	645.427	700.378	1.340.192	641.202	698.990	5.613	4.225	1.388	11 *
GRANADA	661.661	328.130	333.531	652.990	322.032	330.958	8.671	6.098	2.573	12 *
GUADALAJARA....	114.379	58.722	55.657	112.750	57.705	55.045	1.629	1.017	612	13
GUIPUZCOA	120.690	57.210	63.480	119.128	56.472	62.656	1.562	738	824	34 *
JAEN	177.136	94.609	82.527	173.475	92.786	80.689	3.661	1.823	1.838	14
LEON	250.134	124.457	125.677	248.168	123.196	124.972	1.966	1.261	705	15
MADRID	215.615	11.585	103.030	205.816	105.849	99.967	9.799	6.736	3.063	16-17 *
MANCHA, LA	206.144	105.127	101.017	204.436	104.008	100.428	1.708	1.119	589	7 *
MURCIA	337.686	174.040	163.646	332.474	169.896	162.578	5.212	4.144	1.068	18
NAVARRA	227.382	115242	112.140	224.549	113.188	111.361	2.833	2.054	779	31
NUEVAS POBLAC..	7.918	4.259	3.659	7.868	4.217	3.651	50	42	8	36
PALENCIA	112.526	56.001	56.525	111.143	55.079	56.064	1.383	922	461	19 *
REALES SITIOS .	10.048	5.716	4.332	9.446	5.126	4.320	602	590	12	37-38-39-40
SALAMANCA	210.307	107.522	102.785	206.107	104.632	101.475	4.200	2.890	1.310	20 *
SEGOVIA	167.525	85.996	81.529	165.805	84.708	81.097	1.720	1.288	432	21
SEVILLA	754.293	383.000	371.293	738.153	373.025	365.128	16.140	9.975	6.165	1
SORIA	170.565	85.359	85.206	169.403	84.587	84.816	1.162	772	390	22
TOLEDO	334.425	171.116	163.309	327.583	166.530	161.053	6.842	4.586	2.256	23
TORO	92.404	46.248	46.156	91.532	45.644	45.888	872	604	268	24
VALENCIA	783.084	399.302	383.782	771.881	391.113	380.768	11.203	8.189	3.014	25
VALLADOLID	196.839	98.895	97.944	192.661	96.153	96.508	4.178	2.742	1.436	26
VIZCAYA	116.045	54.843	61.202	114.863	54.250	60.613	1.182	593	589	35 *
ZAMORA	74.669	37.354	37.315	73.890	36.886	37.004	779	468	311	5

* Tablas del original impreso que contienen erratas aritméticas que han sido subsanadas.
No se incluye la tabla 41. Orán y Mazarquivir (7.842 habitantes).

7. POBLACION TOTAL

Por tipo de vivienda y sexo.

Datos por Intendencias y Com. Aut.

INTENDENCIA / Comunidades	POBLACION TOTAL			EN VIVIENDAS FAMILIARES			EN VIV. COLECTIVAS			Núm. Comunidad.
	TOTAL	VARONES	MUJERES	TOTAL	VARONES	MUJERES	T	V	M	
04. AVILA										
Madrid	156	73	83	156	73	83	-	-	-	14
Extremadura ..	1.939	1.020	919	1.939	1.020	919	-	-	-	12
Cast.-Mancha .	13.645	7.132	6.513	13.528	7.091	6.437	117	41	76	7
Cast.-León ...	99.080	50.196	48.884	97.823	49.361	48.462	1.257	835	422	8
	114.820	58.421	56.399	113.446	57.345	55.901	1.374	876	498	-
06. BURGOS										
Asturias	5.486	2.624	2.862	5.486	2.624	2.862	-	-	-	3
Cantabria	132.651	61.439	71.212	131.836	60.891	70.945	815	548	267	6
Rioja	76.097	37.688	38.409	75.015	36.894	38.121	1.082	794	288	18
Cast.-León ...	242.553	121.692	120.861	239.024	119.314	119.710	3.529	2.378	1.151	8
	456.787	223.443	233.344	451.361	219.723	231.638	5.426	3.720	1.706	-
10. CORDOBA										
Andalucía	232.987	112.297	120.690	230.007	110.715	119.292	2.980	1.582	1.398	1
Cast.-Mancha .	1.872	976	896	1.818	931	887	54	45	9	7
	234.859	113.273	121.586	231.825	111.646	120.179	3.034	1.627	1.407	-
11. CUENCA										
Cast.-Mancha .	244.240	123.897	120.343	242.085	122.402	119.683	2.155	1.495	660	7
C. Valenciana	16.997	8.709	8.288	16.849	8.588	8.261	148	121	27	11
	261.237	132.606	128.631	258.934	130.990	127.944	2.303	1.616	687	-
12. EXTREMADURA										
Andalucía	14.357	7.254	7.103	14.062	7.100	6.962	295	154	141	1
Extremadura ..	388.319	198.993	189.326	383.771	196.210	187.561	4.548	2.783	1.765	12
Cast.-León ...	1.900	936	964	1.900	936	964	-	-	-	8
	404.576	207.183	197.393	399.733	204.246	195.487	4.843	2.937	1.906	-
15. GUADALAJARA										
Madrid	28.211	14.627	13.584	28.130	14.557	13.573	81	70	11	14
Cast.-Mancha .	83.554	42.735	40.819	82.546	42.006	40.540	1.008	729	279	7
Cast.-León ...	1.298	670	628	1.298	670	628	-	-	-	8
	113.063	58.032	55.031	111.974	57.233	54.741	1.089	799	290	-
18. LEON										
Galicia	2.110	1.072	1.038	2.110	1.072	1.038	-	-	-	13
Asturias	44	24	20	44	24	20	-	-	-	3
Cast.-León ...	2473160	122.342	124.818	245.033	120.984	124.049	2.127	1.358	769	8
	249.314	123.438	125.876	247.187	122.080	125.107	2.127	1.358	769	-
19. MADRID										
Madrid	187.977	98.336	89.641	178.558	91.919	86.639	9.419	6.417	3.002	14
Cast.-León ...	28.021	14.387	13.634	27.777	14.187	13.590	244	200	44	7
	215.998	112.723	103.275	206.335	106.106	100.229	9.663	6.617	3.046	-
20. LA MANCHA										
Andalucía ...	3.633	1.838	1.795	3.562	1.806	1.756	71	32	39	1
Cast.-Manc .	195.842	99.476	96.366	194.116	98.289	95.827	1.726	1.187	539	7
	199.475	101.314	98.161	197.678	100.095	97.583	1.797	1.219	578	-
21. SEVILLA										
Andalucía	745.558	375.273	370.285	729.147	364.960	364.187	16.411	10.313	6.098	1
Extremadura ..	9.426	4.749	4.677	9.297	4.700	4.597	129	49	80	12
	754.984	380.022	374.962	738.444	369.660	368.784	16.540	10.362	6.178	-
25. REALES SITIOS										
Madrid	5.794	3.575	2.219	5.159	2.945	2.214	635	630	5	14
Cast.-León ...	4.331	2.219	2.112	4.287	2.181	2.106	44	38	6	8
	10.125	5.794	4.331	9.446	5.126	4.320	679	668	11	-

7. POBLACION TOTAL. (Continuación)

INTENDENCIA / Comunidades	POBLACION TOTAL			EN VIVIENDAS FAMILIARES			EN VIV. COLECTIVAS			Núm. Comunidad.
	TOTAL	VARONES	MUJERES	TOTAL	VARONES	MUJERES	T	V	M	
26. SALAMANCA										
Extremadura ..	6.983	3.530	3.453	6.912	3.459	3.453	71	71	-	12
Cast.-León ...	201.461	103.594	97.867	197.356	100.756	96.600	4.101	2.838	1.267	8
	208.444	107.124	101.320	204.268	104.215	100.053	4.176	2.909	1.267	-
27. SEGOVIA										
Madrid	22.374	11.753	10.621	22.202	11.627	10.575	172	126	46	14
Cast.-Mancha .	3.205	1.660	1.545	3.205	1.660	1.545	-	-	-	7
Cast.-León ...	142.281	72.364	69.717	140.662	71.311	69.351	1.619	1.253	366	8
	167.860	85.777	81.883	166.069	84.598	81.471	1.791	1.379	412	-
29. SORIA										
Cast.-Mancha..	16.114	8.273	7.841	16.045	8.217	7.828	69	56	13	7
Rioja	45.349	22.276	23.073	44.947	22.002	22.945	402	274	128	18
Cast.-León ...	107.453	53.933	53.520	106.668	53.453	53.215	785	480	305	8
	168.916	84.482	84.434	167.660	83.672	83.988	1.256	810	446	-
30. TOLEDO										
Madrid	46.187	24.440	21.747	44.748	23.376	21.372	1.439	1.064	375	14
Extremadura ..	10.697	5.628	5.069	10.331	5.280	5.051	366	348	18	12
Cast.-Mancha .	272.199	138.444	133.755	267.275	135.252	132.023	4.924	3.192	1.732	7
Cast.-León ...	7.428	3.761	3.667	7.366	3.719	3.647	62	42	20	8
	336.511	172.273	164.238	329.720	167.627	162.093	6.791	4.646	2.145	-
31. TORO										
Cantabria	17.213	8.423	8.790	17.152	8.362	8.790	61	61	-	6
Cast.-León ...	74.884	37.553	37.331	74.123	37.032	37.091	761	521	240	8
	92.097	45.976	46.121	91.275	45.394	45.881	822	582	240	-

El resto de las Intendencias están íntegramente incluídas dentro de una sola Comunidad. Sus datos pueden verse en la tabla 5.

8. RESIDENTES EN VIVIENDAS FAMILIARES.

Por estado civil, sexo y edad.- Por ocupaciones.

Datos nacionales.

Grupos de Edades	CIFRAS ABSOLUTAS						CIFRAS RELATIVAS					
	CENSO 1787 "FLORIDABLANCA"			PADRON 1.4.1986			"FLORIDABLANCA"			PADRON 1.4.1986		
	TOTAL	VARONES	MUJERES	TOTAL	VARONES	MUJERES	T	V	M	T	V	M
TODOS	10.303.805	5.111.793	5.192.012	38.473.332	18.878.072	19.595.260	10.000	4.961	5.039	10.000	4.907	5.093
< 7	1.863.107	947.148	915.959	3.448.791	1.773.379	1.675.412	1.808	919	889	898	462	436
7 A 16	1.825.199	937.614	887.585	5.845.480	2.999.845	2.845.635	1.771	910	861	1.519	779	740
16 A 25	1.630.878	794.301	836.577	5.834.683	2.973.210	2.861.473	1.574	762	812	1.516	772	744
25 A 40	2.258.666	1.114.814	1.143.852	7.909.563	3.976.079	3.933.484	2.192	1.082	1.110	2.056	1.034	1.022
40 A 50	1.225.276	601.680	623.596	4.262.371	2.116.841	2.145.530	1.198	593	605	1.108	550	558
> 50	1.500.679	716.236	784.443	11.172.444	5.038.718	6.133.726	1.457	695	762	2.903	1.310	1.593
SOLTER.	5.670.563	2.911.077	2.759.486	17.854.134	9.333.902	8.520.232	5.503	2.825	2.678	4.641	2.426	2.215
< 7	1.863.107	947.148	915.959	3.448.791	1.773.379	1.675.412	1.808	919	889	898	462	436
7 A 16	1.817.656	934.520	883.136	5.859.100	2.997.508	2.841.592	1.764	907	857	1.518	779	739
16 A 25	1.244.838	638.001	606.837	5.107.871	2.764.426	2.343.445	1.199	610	589	1.327	718	609
25 A 40	457.094	250.685	206.409	1.881.079	1.138.053	743.026	443	243	200	489	296	193
40 A 50	139.511	70.424	69.087	416.921	228.958	187.963	145	78	67	108	59	49
> 50	148.357	70.299	78.058	1.160.372	431.578	728.794	144	68	76	301	112	189
CASADOS	3.925.613	1.963.624	1.961.989	18.341.685	9.122.964	9.218.721	3.810	1.906	1.904	4.767	2.371	2.396
< 7	-	-	-	-	-	-	-	-	-	-	-	-
7 A 16	7.100	2.856	4.244	6.380	2.337	4.043	7	3	4	1	0	1
16 A 25	372.015	151.319	220.696	723.113	207.759	515.354	361	147	214	188	54	134
25 A 40	1.702.889	830.816	872.073	5.989.359	2.831.195	3.158.164	1.653	807	846	1.557	736	821
40 A 50	942.671	486.186	456.485	3.756.927	1.873.222	1.883.705	914	471	443	977	487	490
> 50	900.938	492.447	408.491	7.865.906	4.208.451	3.657.455	875	478	397	2.044	1.094	950
VIUDOS	707.629	237.092	470.537	2.277.513	421.206	1.856.307	687	230	457	592	110	482
< 7	-	-	-	-	-	-	-	-	-	-	-	-
7 A 17	443	238	205	-	-	0	0	0	-	-	-	
16 A 25	14.025	4.981	9.044	3.699	1.025	2.674	14	5	9	1	0	1
25 A 40	98.683	33.313	65.370	39.125	6.831	32.294	96	32	64	10	2	8
40 A 50	143.094	45.070	98.024	88.523	14.661	73.862	139	44	95	23	4	19
> 50	451.384	153.490	297.894	2.146.166	398.689	1.747.477	438	149	289	558	104	454

CLASIFICACION POR OCUPACIONES

PROFESIONES	CIFRAS ABSOLUTAS	CIFRAS RELATIVAS Por cada 10.000		PROFESIONES	CIFRAS ABSOLUTAS	CIFRAS RELATIVAS Por cada 10.000	
		Habitantes	Var. >16			Habitantes	Var. >16
CURAS	16.867	16	52	JORNALEROS	322.388	313	999
BENFICIADOS	19.810	19	61	COMERCIANTES	32.100	31	99
TENIENTES DE CURA	5.701	6	18	FABRICANTES	39.464	38	122
SACRISTANES	11.032	11	34	ARTESANOS	264.210	256	819
ACOLITOS	5.382	5	17	CRIADOS	276.037	268	855
ORD.TIT.PATRIMON.	11.065	11	34	EMPL.SUELDO REAL	33.363	32	103
ORD. DE MENORES .	10.189	10	32	FUERO MILITAR	78.940	77	245
HIDALGOS	...	...	...	DEPEND. INQUISICION .	2.745	3	9
ABOGADOS	6.268	6	19	SIND. ORD. RELIGIOS..	4.224	4	13
ESCRIBANOS	9.782	9	30	DEPENDIENTES CRUZADA.	1.880	2	6
ESTUDIANTES	51.866	50	161	DEMANDANTES	6.645	6	21
LABRADORES	910.618	884	2.822	OTROS	48.801	47	151

PIRAMIDE DE EDADES

Poblaciones de 1887 y 1986.

Datos Nacionales

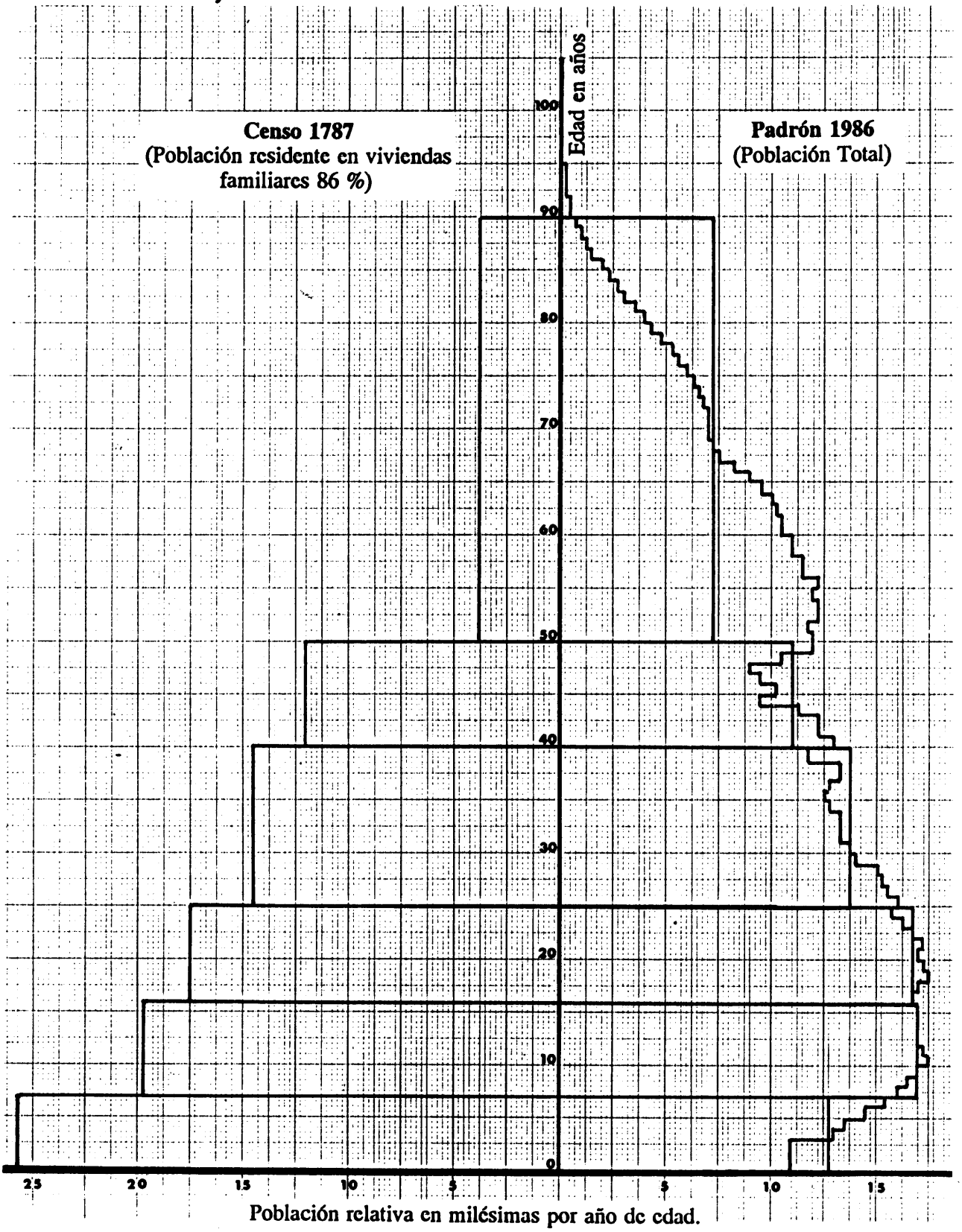

Población relativa en milésimas por año de edad.

9. RESIDENTES EN VIVIENDAS FAMILIARES.

Por estado civil y sexo.

Datos por Com.Aut. .- Por Prov.

COMUNIDAD Provincia	POBLACION TOTAL	POBLACION EN VIVIENDAS FAMILIARES								
		SOLTEROS			CASADOS			VIUDOS		
		TOTAL	VARONES	MUJERES	TOTAL	VARONES	MUJERES	TOTAL	VARON.	MUJER.
TOTAL NACIONAL	10.303.805	5.670.563	2.911.077	2.759.486	3.925.613	1.963.624	1.961.989	707.629	237.092	470.537
ANDALUCIA	1.817.467	1.007.600	522.954	484.646	864.413	332.120	332.293	145.454	44.730	100.724
ARAGON	614.416	329.949	178.857	151.092	242.946	121.781	121.165	41.521	15.280	26.241
CANARIAS	167.224	104.095	49.720	54.375	53.262	25.673	27.589	9.867	2.168	7.699
CASTILLA-LA MANCHA ..	916.982	486.740	257.358	209.382	366.999	183.878	183.121	63.243	22.922	40.321
CASTILLA-LEON	1.494.431	820.811	422.741	398.070	584.895	292.943	291.952	88.725	32.385	56.340
CATALUÑA	873.883	479.551	236.869	242.682	335.777	166.526	169.251	58.555	19.642	38.913
COMUNIDAD VALENCIANA.	798.950	428.713	226.847	201.866	323.381	161.991	161.390	46.856	15.562	31.294
EXTREMADURA	412.250	220.678	118.229	102.449	162.024	81.341	80.683	29.548	11.099	18.449
GALICIA	1.345.676	761.927	365.899	396.028	489.222	244.611	244.611	94.527	33.476	61.051
PAIS VASCO	302.989	172.926	84.377	88.549	110.454	54.902	55.552	19.609	5.682	13.927
01. Alava	68.998	38.801	19.665	19.136	26.126	13.036	13.090	4.071	1.538	2.533
02. Albacete	133.457	70.785	36.660	34.125	54.867	27.446	27.421	7.805	2.630	5.175
03. Alicante	249.637	133.182	70.187	62.995	102.220	51.154	51.066	14.235	4.427	9.808
04. Almería	160.496	86.242	45.575	40.667	64.553	32.183	32.370	9.701	2.686	7.015
05. Avila	117.690	65.574	34.508	31.066	44.685	22.415	22.270	7.431	2.789	4.642
06. Badajoz	218.260	117.669	63.637	54.032	85.074	42.585	42.489	15.517	5.612	9.905
07. BALEARES	176.143	98.364	52.680	45.684	63.902	31.982	31.920	13.877	3.535	10.342
08. Barcelona	342.852	186.814	89.978	96.836	133.319	65.413	67.906	22.719	7.375	15.344
09. Burgos	237.152	130.203	66.391	63.812	94.099	47.143	46.956	12.850	4.800	8.050
10. Cáceres	193.990	103.009	54.592	48.417	76.950	38.726	38.194	14.031	5.487	8.544
11. Cádiz	299.952	168.825	92.621	76.204	106.109	53.578	52.531	25.018	6.858	18.160
12. Castellón	154.375	80.955	43.969	36.986	64.828	32.568	32.290	8.592	3.287	5.305
13. Ciudad Real	169.720	91.569	49.067	42.502	65.482	32.841	32.641	12.669	4.095	8.574
14. Córdoba	245.867	138.457	68.979	69.478	86.660	43.256	43.404	20.750	6.435	14.315
15. Coruña	421.691	230.039	112.047	117.992	162.712	81.356	81.356	28.940	9.339	19.601
16. Cuenca	204.076	105.952	55.527	50.425	84.108	42.066	42.042	14.016	5.530	8.486
17. Gerona	190.677	103.518	50.431	53.087	74.434	37.123	37.311	12.725	4.184	8.541
18. Granada	265.383	144.697	74.266	70.431	100.320	49.834	50.486	20.366	6.248	14.118
19. Guadalajara	161.718	86.923	45.945	40.978	64.473	32.279	32.194	10.322	4.218	6.104
20. Guipúzcoa	119.128	70.557	34.202	36.355	40.613	20.139	20.474	7.958	2.131	5.827
21. Huelva	117.623	65.835	34.731	31.104	42.979	21.495	21.484	8.809	3.208	5.601
22. Huesca	160.965	90.359	48.093	42.266	59.276	29.625	29.651	11.330	4.219	7.111
23. Jaén	190.350	105.585	54.425	51.160	69.566	34.740	34.826	15.199	4.583	10.616
24. León	235.828	132.069	66.519	65.550	88.753	44.388	44.365	15.006	5.480	9.526
25. Lérida	155.195	87.567	43.361	44.206	55.928	27.958	27.970	11.700	4.068	7.632
26. RIOJA, LA	119.962	63.784	32.202	31.582	48.451	24.238	24.213	7.727	2.456	5.271
27. Lugo	305.422	184.147	89.147	95.000	101.676	50.838	50.838	19.599	8.064	11.535
28. MADRID	278.953	145.585	81.191	64.394	110.131	56.197	53.934	23.237	7.109	16.128
29. Málaga	243.048	137.552	70.763	66.789	86.587	43.127	43.460	18.909	5.507	13.402
30. MURCIA	253.102	138.101	76.112	61.989	98.967	49.844	49.123	16.034	4.797	11.237
31. NAVARRA	221.645	124.393	64.972	59.421	82.185	41.204	40.981	15.067	5.305	9.762
32. Orense	287.700	168.379	82.833	85.546	99.700	49.850	49.850	19.621	7.744	11.877
33. ASTURIAS	350.893	199.426	96.413	103.013	129.641	64.679	64.962	21.826	7.527	14.299
34. Palencia	151.080	80.833	41.118	39.715	61.388	30.703	30.685	8.859	3.361	5.498
35. Palmas, Las	72.287	43.676	21.816	21.860	24.704	12.023	12.681	3.907	868	3.039
36. Pontevedra	330.863	179.362	81.872	97.490	125.134	62.567	62.567	26.367	8.329	18.038
37. Salamanca	184.179	104.483	55.275	49.208	68.563	34.417	34.146	11.133	4.110	7.023
38. Sta.C.Tenerife ..	94.937	60.419	27.904	32.515	28.558	13.650	14.908	5.960	1.300	4.660
39. CANTABRIA	148.988	81.928	38.724	43.204	55.697	27.470	28.227	11.363	3.059	8.304
40. Segovia	129.938	70.889	37.344	33.545	51.593	25.835	25.758	7.456	2.706	4.750
41. Sevilla	294.748	160.407	81.594	78.813	107.639	53.907	53.732	26.702	9.205	17.497
42. Soria	114.352	60.998	31.277	29.721	47.542	23.830	23.712	5.812	2.240	3.572
43. Tarragona	185.159	101.652	53.099	48.553	72.096	36.032	36.064	11.411	4.015	7.396
44. Teruel	189.938	97.494	52.167	45.327	80.432	40.207	40.225	12.012	5.087	6.925
45. Toledo	248.011	131.511	70.159	61.352	98.069	49.246	48.823	18.431	6.449	11.982
46. Valencia	394.938	214.576	112.691	101.885	156.333	78.299	78.034	24.029	7.848	16.181
47. Valladolid	172.615	93.067	48.037	45.030	68.331	34.208	34.123	11.217	3.771	7.446
48. Vizcaya	114.863	63.568	30.510	33.058	43.715	21.727	21.988	7.580	2.013	5.567
49. Zamora	151.597	82.695	42.272	40.423	59.941	30.004	29.937	8.961	3.128	5.833
50. Zaragoza	263.513	142.096	78.597	63.499	103.238	51.949	51.289	18.179	5.974	12.205
51. CEUTA Y MELILLA .	9.851	5.992	4.932	1.060	3.266	2.244	1.022	593	358	235

10. RESIDENTES EN VIVIENDAS FAMILIARES

Por grupos de edad

Datos por Com. Aut. .- Por Prov.

COMUNIDADES Provincias	TOTAL	Menores de 7 años	De 7 a 16	De 16 a 25	De 25 a 40	De 40 a 50	De 50 y más.
TOTAL NACIONAL.....	10.303.805	1.863.107	1.825.199	1.630.878	2.258.666	1.225.276	1.500.679
ANDALUCIA	1.817.467	307.951	319.501	289.260	418.377	221.882	260.496
ARAGON	614.416	110.880	109.832	100.983	129.243	73.633	89.845
CANARIAS	167.224	31.181	33.103	27.827	35.084	17.609	22.420
CASTILLA-LA MANCHA .	916.982	159.855	170.749	145.349	204.886	104.863	131.280
CASTILLA-LEON	1.494.431	286.814	274.228	238.197	326.368	171.073	197.751
CATALUÑA	873.883	173.029	147.466	128.940	186.649	111.132	126.667
COMUNIDAD VALENCIANA	798.950	146.949	143.231	125.736	170.541	89.691	122.802
EXTREMADURA	412.250	78.279	77.942	60.391	93.897	45.809	55.932
GALICIA	1.345.676	245.750	226.680	210.758	280.586	165.812	216.090
PAIS VASCO	302.989	52.878	52.677	47.915	63.377	36.313	49.829
01. Alava	68.998	12.293	11.465	10.197	14.971	8.955	11.117
02. Albacete	133.457	23.470	24.549	21.304	28.735	15.653	19.746
03. Alicante	249.637	47.690	45.899	37.447	53.067	27.864	37.670
04. Almería	160.496	31.164	29.433	24.032	34.545	18.247	23.075
05. Avila	117.690	22.070	22.677	18.459	26.503	13.225	14.756
06. Badajoz	218.260	42.377	41.146	31.865	50.078	24.169	28.625
07. BALEARES	176.143	29.141	32.200	29.920	36.946	21.676	26.260
08. Barcelona	342.852	65.924	53.364	51.430	75.249	45.383	51.502
09. Burgos	237.152	47.188	42.182	36.302	51.348	26.962	33.170
10. Cáceres	193.990	35.902	36.796	28.526	43.819	21.640	27.307
11. Cádiz	299.952	46.447	47.558	50.000	76.116	35.713	44.118
12. Castellón	154.375	29.421	27.811	25.145	32.942	16.865	22.191
13. Ciudad Real	169.720	30.935	32.880	27.267	38.522	17.542	22.574
14. Córdoba	245.867	39.280	44.554	37.679	54.910	30.178	39.266
15. Coruña	421.691	76.875	71.446	66.065	89.108	51.892	66.305
16. Cuenca	204.076	34.086	37.638	31.252	44.512	24.836	31.752
17. Gerona	190.677	37.399	31.383	27.012	40.891	24.663	29.329
18. Granada	265.383	48.053	47.363	41.011	58.035	32.511	38.410
19. Guadalajara	161.718	28.979	29.875	25.494	36.814	18.689	21.867
20. Guipúzcoa	119.128	20.247	21.635	19.467	24.015	13.667	20.097
21. Huelva	117.623	22.023	22.070	16.685	28.452	13.577	14.816
22. Huesca	160.965	29.633	29.005	26.599	33.045	19.608	23.075
23. Jaén	190.350	34.294	35.843	32.225	40.513	22.314	25.161
24. León	235.828	43.176	43.427	37.823	51.863	28.047	31.492
25. Lérida	155.195	29.366	27.741	23.088	32.313	20.947	21.740
26. RIOJA, LA	119.962	22.045	20.951	18.629	26.776	14.397	17.164
27. Lugo	305.422	58.027	52.556	46.469	62.396	36.539	49.435
28. MADRID	278.953	39.833	40.083	48.098	74.618	33.875	42.446
29. Málaga	243.048	44.198	43.846	38.942	53.608	29.806	32.648
30. MURCIA	253.102	45.385	44.090	40.093	57.041	30.333	36.160
31. NAVARRA	221.645	38.234	41.496	35.885	47.465	24.941	33.624
32. Orense	287.700	53.200	48.642	46.000	62.396	35.205	42.257
33. ASTURIAS	350.893	68.088	64.008	56.605	71.268	42.882	48.042
34. Palencia	151.080	30.265	26.384	23.840	32.749	16.960	20.882
35. Palmas, Las	72.287	14.796	14.107	11.654	15.787	7.050	8.893
36. Pontevedra	330.863	57.648	54.036	52.224	66.686	42.176	58.093
37. Salamanca	184.179	34.999	34.557	30.418	39.397	20.567	24.241
38. Sta.C.Tenerife..	94.937	16.385	18.996	16.173	19.297	10.559	13.527
39. CANTABRIA	148.988	26.034	26.214	23.913	31.961	17.859	23.007
40. Segovia	129.938	24.677	24.373	20.679	29.383	14.498	16.328
41. Sevilla	294.748	42.492	48.834	48.686	72.198	39.536	43.002
42. Soria	114.352	21.748	22.089	17.327	25.541	13.349	14.298
43. Tarragona	185.159	40.340	34.978	27.410	38.196	20.139	24.096
44. Teruel	189.938	35.397	33.684	29.576	38.684	22.320	30.277
45. Toledo	248.011	42.385	45.807	40.032	56.303	28.143	35.341
46. Valencia	394.938	69.838	69.521	63.144	84.532	44.962	62.941
47. Valladolid	172.615	33.261	30.561	29.095	36.983	19.692	23.023
48. Vizcaya	114.863	20.338	19.577	18.251	24.391	13.691	18.615
49. Zamora	151.597	29.430	27.978	24.254	32.601	17.773	19.561
50. Zaragoza	263.513	45.850	47.143	44.808	57.514	31.705	36.493
51. CEUTA Y MELILLA.	9.851	781	748	2.379	3.583	1.496	864

11. RESIDENTES EN VIVIENDAS FAMILIARES

Medias de edad por estado civil y sexo.

Datos por Com.Aut. .- Por Prov.

COMUNIDADES Provincias	AMBOS SEXOS												VARONES											
	TOTAL			SOLT/cas			CASADOS			VIUDOS			TOTAL			SOLT/cas			CASADOS			VIUDOS		
	A	M	D	A	M	D	A	M	D	A	M	D	A	M	D	A	M	D	A	M	D	A	M	D
TOTAL NACIONAL	27	10	17	23	8	28	41	9	13	55	6	3	27	5	24	23	11	2	42	9	15	55	7	22
ANDALUCIA	28	2	1	24	4	2	40	8	10	53	5	3	27	5	18	24	6	10	41	11	4	52	10	4
ARAGON	28	2	8	23	2	2	42	0	17	55	11	28	28	5	9	23	11	20	43	0	19	56	10	14
CANARIAS	26	7	10	24	4	13	41	11	11	56	5	24	25	1	3	23	8	29	43	3	9	57	5	14
CASTILLA-LA MANCHA	27	8	17	23	1	28	41	7	9	55	4	5	27	4	15	23	5	8	42	8	0	54	7	16
CASTILLA-LEON	26	10	23	22	11	0	41	7	27	56	3	8	26	8	0	23	0	28	42	5	18	56	3	0
CATALUÑA	27	8	30	24	0	2	41	11	15	54	0	8	27	10	24	24	5	0	43	0	9	54	11	7
COMUNIDAD VALENCIANA ..	27	10	28	23	2	26	42	3	26	56	8	13	27	8	11	23	6	14	43	7	22	56	9	22
EXTREMADURA	27	0	24	23	5	15	40	4	0	55	3	2	26	8	13	23	9	8	41	2	14	54	7	1
GALICIA	28	6	17	24	3	19	42	10	6	57	3	26	27	9	26	24	1	12	43	4	11	58	2	28
PAIS VASCO	28	8	24	23	9	23	44	2	14	58	6	9	27	9	20	23	8	26	44	11	18	58	8	8
01. Alava	28	11	5	24	1	9	44	3	13	58	5	19	28	5	29	24	3	6	44	10	23	58	10	14
02. Albacete	27	10	23	23	6	1	42	2	6	54	9	24	27	8	24	23	7	6	43	6	0	54	3	20
03. Alicante	27	7	5	23	2	18	42	3	6	56	8	22	27	2	24	23	4	4	43	8	9	57	2	16
04. Almería	27	3	19	23	5	19	41	7	6	55	0	25	26	6	15	23	6	23	42	7	25	53	11	7
05. Avila	26	7	11	23	0	24	41	2	9	55	10	5	26	5	22	23	5	19	42	1	23	55	7	7
06. Badajoz	26	9	20	23	7	28	39	10	6	54	7	10	26	3	25	23	11	6	40	9	17	54	2	0
07. BALEARES	28	2	15	23	11	28	41	4	16	54	6	13	27	7	18	24	3	19	42	11	11	54	7	0
08. Barcelona	28	4	21	24	4	27	42	1	18	53	4	6	28	7	1	24	10	2	43	3	7	53	8	28
09. Burgos	27	1	15	22	10	27	42	4	2	56	11	7	26	11	23	23	0	16	43	1	4	57	3	12
10. Cáceres	27	4	10	23	2	28	40	10	13	55	11	19	27	1	19	23	7	2	41	7	26	55	0	5
11. Cádiz	28	11	11	25	1	28	40	3	18	53	9	17	28	6	1	25	6	15	42	0	20	53	8	9
12. Castellón	27	3	8	23	1	4	41	4	1	56	0	3	27	2	1	23	5	6	42	5	6	56	3	24
13. Ciudad Real	26	9	30	23	2	10	40	3	22	54	8	13	26	1	10	23	6	5	41	6	5	53	3	27
14. Córdoba	28	11	11	24	5	24	41	4	15	53	6	15	27	11	15	24	6	15	42	2	28	52	9	11
15. Coruña	28	5	3	24	0	3	42	3	26	57	8	7	27	8	25	23	11	17	42	11	23	58	7	24
16. Cuenca	28	6	8	23	2	24	42	6	26	56	1	14	28	2	22	23	5	15	43	6	1	55	8	0
17. Gerona	28	3	8	23	11	29	42	9	0	54	11	9	28	7	28	24	5	17	43	11	9	56	2	14
18. Granada	27	10	19	23	10	20	41	3	8	53	10	14	27	1	7	23	11	25	42	4	23	53	2	9
19. Guadalajara	27	4	15	22	11	2	41	10	20	55	0	5	27	2	27	23	3	20	42	8	28	54	5	17
20. Guipúzcoa	28	8	17	23	9	27	44	8	13	59	0	8	27	5	27	23	8	21	45	7	18	59	4	24
21. Huelva	26	11	17	24	1	2	40	0	30	53	8	29	26	4	28	24	3	28	40	11	3	53	2	3
22. Huesca	27	6	28	23	1	14	42	5	7	55	11	29	27	8	15	23	7	20	43	6	5	57	6	0
23. Jaén	27	0	19	23	4	26	39	11	5	53	9	7	26	2	27	23	5	30	41	2	17	53	6	21
24. León	27	2	22	23	4	2	42	0	8	56	3	11	26	10	25	23	3	27	42	8	9	56	9	15
25. Lérida	27	8	17	24	1	6	41	10	12	53	6	14	28	0	16	24	5	27	42	11	21	52	2	13
26. RIOJA, LA	27	9	15	23	0	15	41	7	20	56	11	19	27	2	6	23	1	27	42	3	22	57	6	13
27. Lugo	28	3	21	24	8	11	43	7	7	57	11	21	27	10	14	24	6	30	44	0	27	58	8	26
28. MADRID	29	8	25	24	6	20	41	2	10	55	4	20	29	8	21	25	1	21	42	8	10	55	2	4
29. Málaga	27	4	29	24	0	28	41	1	5	53	4	11	26	7	3	24	1	21	42	6	17	52	9	19
30. MURCIA	27	10	18	24	1	2	41	9	9	54	3	17	27	5	23	24	3	5	43	6	5	52	10	5
31. NAVARRA	27	11	16	23	4	11	42	4	24	57	5	25	27	10	4	23	7	20	43	8	9	58	6	26
32. Orense	27	11	20	24	5	28	42	9	2	56	7	28	27	5	16	24	4	10	43	3	29	57	7	14
33. ASTURIAS	27	1	0	23	4	17	42	0	15	55	10	5	26	5	8	23	1	4	42	6	19	56	3	4
34. Palencia	27	0	9	22	9	0	41	8	17	56	7	2	26	9	11	22	10	4	42	4	20	56	2	16
35. Palmas, Las	25	8	12	24	4	21	40	4	16	55	8	29	24	5	18	23	11	28	41	8	15	56	0	30
36. Pontevedra	29	5	2	24	0	18	43	0	0	56	11	3	28	2	19	23	5	21	43	3	22	57	10	21
37. Salamanca	26	8	27	23	1	9	41	8	9	57	0	16	26	6	26	23	5	18	42	7	22	56	10	14
38. Sta.C.Tenerife	27	1	14	24	4	8	43	3	21	56	11	18	25	7	6	23	6	27	44	7	27	58	4	14
39. CANTABRIA	28	3	29	23	7	2	42	5	14	56	9	24	27	3	7	23	3	14	43	2	15	58	2	17
40. Segovia	26	6	22	22	10	24	41	0	1	56	1	10	26	3	24	23	1	9	42	1	1	55	6	8
41. Sevilla	29	3	9	24	9	30	39	10	15	51	9	16	28	9	2	25	0	5	41	0	21	51	3	4
42. Soria	26	7	18	22	2	2	41	6	3	55	11	5	26	6	20	22	3	4	42	2	28	56	1	10
43. Tarragona	26	0	10	22	11	28	40	10	6	54	10	0	25	9	29	23	5	7	41	8	1	55	6	10
44. Teruel	28	1	25	22	4	13	42	6	14	57	4	7	28	1	14	22	8	15	43	6	5	58	2	8
45. Toledo	27	9	10	23	0	22	41	1	20	55	7	12	27	4	20	23	4	21	42	2	15	54	9	19
46. Valencia	28	4	9	23	3	18	42	9	7	56	11	6	28	2	13	23	8	5	44	1	12	56	9	14
47. Valladolid	26	11	6	22	8	4	41	2	20	55	6	9	26	6	5	22	9	18	42	0	18	54	10	17
48. Vizcaya	28	7	19	23	7	12	43	8	10	58	0	11	27	8	11	23	4	20	44	4	22	57	9	18
49. Zamora	26	8	25	22	9	9	41	5	11	55	8	2	26	6	9	22	10	20	42	2	23	55	10	17
50. Zaragoza	27	7	28	23	0	25	41	5	10	55	1	4	27	3	24	23	6	13	42	5	5	55	3	21
51. CEUTA Y MELILLA ...	30	5	15	26	8	0	38	11	9	49	2	13	31	1	12	26	11	0	39	9	29	47	1	29

M E D I A S. (Continuación)

MUJERES												COMUNIDADES
TOTAL			SOLT/cas			CASADAS			VIUDAS			Diferencia de edad entre cónyuges. (Varones-Mujeres)			Provincias
A	M	D	A	M	D	A	M	D	A	M	D	A	M	D	
28	3	8	23	6	17	40	9	11	55	5	8	2	0	4	..... TOTAL NACIONAL
28	10	9	24	1	14	39	5	16	53	8	6	2	5	18	..... ANDALUCIA
27	11	2	22	3	10	41	0	14	55	5	24	2	0	5	..... ARAGON
27	11	4	24	10	10	40	8	17	56	2	16	2	6	23	..... CANARIAS
28	0	23	22	9	20	40	6	18	55	9	3	2	1	15	..... CASTILLA-LA MANCHA
27	1	15	22	8	28	40	10	3	56	3	13	1	7	15	..... CASTILLA-LEON
27	7	6	23	7	8	40	10	23	53	6	23	2	1	17	..... CATALUÑA
28	1	17	22	10	11	40	11	29	56	7	21	2	7	23	..... COMUNIDAD VALENCIANA
27	5	11	23	0	15	39	5	14	55	7	28	1	8	30	..... EXTREMADURA
29	2	17	24	5	14	42	4	7	56	9	24	1	0	4	..... GALICIA
29	7	1	23	10	16	43	5	13	58	5	15	1	6	5	..... PAIS VASCO
29	4	9	23	11	10	43	8	5	58	2	21	1	2	18	..... Alava 01.
28	0	22	23	4	21	40	10	11	55	0	28	2	7	20	..... Albacete 02.
27	11	19	23	0	22	40	10	2	56	6	4	2	10	7	..... Alicante 03.
28	0	25	23	4	8	40	6	19	55	6	0	2	1	7	..... Almería 04.
26	9	1	22	6	23	40	2	24	55	11	28	1	10	29	..... Avila 05.
27	3	24	23	3	10	38	10	25	54	6	7	1	10	22	..... Badajoz 06.
28	9	13	23	4	26	39	9	19	54	6	7	3	1	23	..... BALEARES 07.
28	2	18	24	0	3	41	0	14	53	1	29	2	2	23	..... Barcelona 08.
27	3	6	22	9	6	41	7	0	56	8	22	1	6	3	..... Burgos 09.
27	7	4	22	9	18	40	0	26	56	6	30	1	6	30	..... Cáceres 10.
29	4	29	24	6	30	38	6	2	53	10	1	3	6	18	..... Cádiz 11.
27	4	19	22	7	8	40	2	23	55	9	24	2	2	13	..... Castellón 12.
27	6	27	22	9	6	39	1	5	55	4	10	2	5	1	..... Ciudad Real 13.
29	10	13	24	5	4	40	6	3	53	10	19	1	8	25	..... Córdoba 14.
29	0	23	24	0	18	41	7	29	57	2	23	1	3	24	..... Coruña 15.
28	9	5	22	11	18	41	7	20	56	5	0	1	10	12	..... Cuenca 16.
27	10	29	23	6	25	40	6	24	54	3	26	2	4	15	..... Gerona 17.
28	7	21	23	9	20	40	1	29	54	2	2	2	2	24	..... Granada 18.
27	6	3	22	5	7	41	0	11	55	4	22	1	8	18	..... Guadalajara 19.
29	9	24	23	10	28	43	9	14	58	10	19	1	10	4	..... Guipúzcoa 20.
27	6	12	23	9	14	39	2	27	54	0	27	1	8	6	..... Huelva 21.
27	5	8	22	5	15	41	4	8	55	1	8	2	1	28	..... Huesca 22.
27	10	2	23	3	19	38	7	25	53	10	10	2	8	6	..... Jaén 23.
27	6	15	23	4	8	41	4	6	55	11	26	1	4	4	..... León 24.
27	4	25	23	8	18	40	9	3	52	7	24	2	2	18	..... Lérida 25.
28	4	15	22	11	6	40	11	18	56	8	14	1	4	4	..... LA RIOJA 26.
28	8	18	24	9	17	43	1	18	57	5	9	0	11	9	..... Lugo 27.
29	8	30	23	7	27	39	7	17	55	5	23	3	0	24	..... MADRID 28.
28	2	15	24	0	3	39	7	26	53	7	4	2	10	21	..... Málaga 29.
28	3	28	23	9	22	40	0	3	54	11	0	3	6	5	..... MURCIA 30.
28	0	28	23	0	18	41	1	6	56	10	22	2	7	3	..... NAVARRA 31.
28	5	15	24	7	12	42	2	6	56	0	11	1	1	23	..... Orense 32.
27	8	5	23	7	14	41	6	13	55	7	17	1	0	6	..... ASTURIAS 33.
27	3	7	22	7	26	41	0	14	56	9	25	1	4	6	..... Palencia 34.
26	11	6	24	9	3	39	1	11	55	7	25	2	7	4	..... Las Palmas 35.
30	5	14	24	5	7	42	8	10	56	5	23	0	7	12	..... Pontevedra 36.
26	10	30	22	7	28	40	8	22	57	1	22	1	11	1	..... Salamanca 37.
28	7	22	24	10	30	42	0	27	56	6	27	2	7	0	..... Sta.C.Tenerife 38.
29	3	0	23	9	22	41	8	20	56	3	20	1	5	25	..... CANTABRIA 39.
26	9	23	22	7	23	39	10	29	56	5	14	2	2	3	..... Segovia 40.
29	9	10	24	7	22	38	8	8	52	0	27	2	4	13	..... Sevilla 41.
26	8	17	22	0	27	40	9	7	55	9	24	1	5	21	..... Soria 42.
26	2	22	22	5	19	40	0	12	54	5	15	1	7	19	..... Tarragona 43.
28	2	7	21	11	15	41	6	22	56	8	26	1	11	13	..... Teruel 44.
28	2	4	22	7	14	40	0	24	56	0	19	2	1	21	..... Toledo 45.
28	6	7	22	9	30	41	5	0	57	0	1	2	8	12	..... Valencia 46.
27	4	5	22	6	16	40	4	21	55	10	7	1	7	27	..... Valladolid 47.
29	5	22	23	9	19	43	0	0	58	1	12	1	4	22	..... Vizcaya 48.
26	11	9	22	7	28	40	7	29	55	6	23	1	6	24	..... Zamora 49.
28	0	9	22	4	11	40	5	10	54	11	26	1	11	26	..... Zaragoza 50.
28	3	23	23	6	30	36	11	25	52	3	23	2	10	4	..... CEUTA Y MELILLA 51.

12. RESIDENTES EN COMUNIDADES RELIGIOSAS

Por sexo.- Por clase de convento y situación personal.

Datos por Com.Aut. .- Por Prov.

COMUNIDADES Provincias	POBLACION			EN CONVENTOS DE FRAILES				EN CONV. MONJAS			OTRAS	
	T	V	M	Prof.	Nov.	Leg.	Otros	Prof.	Nov.	Otros	Tit.	Otr.
TOTAL NACIONAL	93.207	62.511	30.696	36.180	2.147	7.717	14.035	22.530	1.106	8.252	675	565
ANDALUCIA	22.199	13.123	9.076	7.817	367	1.612	2.704	5.696	286	2.893	377	447
ARAGON	6.148	4.491	1.657	2.420	177	695	1.033	1.143	134	539	3	4
CANARIAS	1.514	696	818	506	16	134	31	476	25	326	-	-
CASTILLA-LA MANCHA .	8.386	5.772	2.614	3.192	173	661	1.445	1.996	82	792	33	12
CASTILLA-LEON	15.175	9.914	5.261	5.944	364	938	2.297	4.176	172	1.242	36	6
CATALUÑA	6.903	5.275	1.628	3.109	219	764	1.081	1.206	40	428	40	16
COM. VALENCIANA	8.031	6.212	1.819	3.315	227	933	1.514	1.607	80	315	20	20
EXTREMADURA	4.152	2.495	1.657	1.384	94	259	652	1.410	59	284	10	-
GALICIA	3.970	3.043	927	1.961	93	224	716	613	14	349	-	-
PAIS VASCO	2.144	1.002	1.142	651	30	124	139	986	51	148	13	-
01. Alava	472	250	222	171	10	28	26	177	26	30	4	-
02. Albacete	911	673	238	409	4	85	136	187	8	82	-	-
03. Alicante	1.643	1.257	386	754	11	190	256	352	11	66	3	-
04. Almería	316	242	74	137	2	38	62	60	2	15	-	-
05. Avila	1.126	705	421	453	25	68	134	296	26	117	7	-
06. Badajoz	2.276	1.074	1.202	618	37	129	197	1.043	46	196	10	-
07. BALEARES	1.984	1.312	672	753	44	205	265	579	54	62	18	4
08. Barcelona	3.344	2.414	930	1.515	127	349	350	669	25	278	25	6
09. Burgos	2.671	1.805	866	917	71	188	526	676	35	241	11	6
10. Cáceres	1.876	1.421	455	766	57	130	455	367	13	88	-	-
11. Cádiz	3.937	2.712	1.225	1.527	53	312	625	698	32	527	119	44
12. Castellón	1.220	981	239	479	18	150	308	226	7	25	2	5
13. Ciudad Real	1.441	1.014	427	510	26	108	320	327	10	127	13	-
14. Córdoba	2.322	1.264	1.058	808	47	156	182	647	25	338	65	54
15. Coruña	1.554	1.154	400	763	34	90	246	253	5	163	-	-
16. Cuenca	1.521	1.080	441	599	40	129	268	364	17	104	-	-
17. Gerona	1.047	847	200	503	30	116	185	138	5	70	-	-
18. Granada	2.929	1.963	966	1.116	87	271	414	680	32	284	37	8
19. Guadalajara	1.378	1.025	353	551	46	112	283	272	5	88	15	6
20. Guipúzcoa	936	375	561	236	10	52	56	502	15	63	2	-
21. Huelva	703	365	338	206	2	35	96	199	9	125	29	2
22. Huesca	1.362	1.007	355	540	21	142	260	265	34	98	2	-
23. Jaén	2.699	1.391	1.308	808	23	181	292	787	48	321	17	222
24. León	1.616	1.045	571	601	18	96	276	404	9	212	-	-
25. Lérida	851	685	166	389	35	119	133	110	7	58	-	-
26. RIOJA, LA	1.181	850	331	534	30	85	175	277	8	72	-	-
27. Lugo	777	559	218	347	7	39	147	150	6	81	-	-
28. MADRID	5.661	4.195	1.466	2.214	165	500	1.123	1.121	38	403	88	9
29. Málaga	2.507	1.481	1.026	898	49	217	291	657	24	302	34	35
30. MURCIA	2.342	1.718	624	1.010	73	293	278	507	22	159	-	-
31. NAVARRA	2.012	1.456	556	819	41	196	351	429	26	103	15	32
32. Orense	868	791	77	523	20	50	196	27	-	52	-	-
33. ASTURIAS	834	544	290	315	11	52	128	195	8	112	-	13
34. Palencia	1.205	821	384	456	15	71	231	306	12	102	12	-
35. Palmas, Las	433	190	243	134	6	31	17	144	8	93	-	-
36. Pontevedra	771	539	232	328	32	45	127	183	3	53	-	-
37. Salamanca	2.344	1.646	698	1.078	95	144	304	570	22	129	2	-
38. Sta.C.Tenerife .	1.081	506	575	372	10	103	14	332	17	233	-	-
39. CANTABRIA	516	358	158	206	9	36	98	113	7	25	22	-
40. Segovia	1.104	788	316	537	20	64	142	247	7	87	-	-
41. Sevilla	6.786	3.705	3.081	2.317	104	402	742	1.968	114	981	76	82
42. Soria	591	332	259	195	7	41	76	219	2	48	3	-
43. Tarragona	1.661	1.329	332	702	27	180	413	289	3	22	15	10
44. Teruel	1.086	787	299	436	14	144	154	247	36	50	1	4
45. Toledo	3.135	1.980	1.155	1.123	57	227	438	846	42	391	5	6
46. Valencia	5.168	3.974	1.194	2.082	198	593	950	1.029	62	224	15	15
47. Valladolid	3.290	2.104	1.186	1.270	94	200	477	958	38	253	-	-
48. Vizcaya	736	377	359	244	10	44	57	307	10	55	7	2
49. Zamora	1.228	668	560	437	19	66	131	500	21	53	1	-
50. Zaragoza	3.700	2.697	1.003	1.444	142	409	619	631	64	391	-	-
51. CEUTA Y MELILLA.	55	55	-	30	14	6	5	-	-	-	-	-

13. RESIDENTES EN OTRAS COLECTIVIDADES

Por sexo.- Por tipo de Centro y situación personal.

Datos por Com.Aut. .- Por Prov.

COMUNIDADES / Provincias	POBLACION			HOSPITALES		HOSPICIOS		ENSEÑANZA		OTROS	
	Total	Varon.	Mujer.	Pers.	Acog.	Per.	Acog.	Pers.	Alum.	Per.	Acog.
TOTAL NACIONAL	50.309	35.092	15.217	6.118	13.755	715	12.222	2.126	9.763	302	5.308
ANDALUCIA	10.167	6.830	3.337	1.619	2.817	173	1.815	365	1.284	50	1.984
ARAGON	2.491	1.614	877	266	1.337	70	627	44	62	5	80
CANARIAS	545	336	209	64	264	41	119	12	45	-	-
CASTILLA-LA MANCHA ..	2.575	1.673	902	308	401	14	970	105	377	3	397
CASTILLA-LEON	5.533	4.020	1.513	811	1.589	57	1.089	337	882	31	737
CATALUÑA	5.838	3.741	2.097	612	2.435	88	1.714	202	574	22	191
COMUNIDAD VALENCIANA.	3.539	2.262	1.277	475	808	85	1.020	301	557	14	279
EXTREMADURA	962	756	206	173	309	2	-	29	125	-	324
GALICIA	5.653	5.187	466	305	879	12	24	258	3.980	2	333
PAIS VASCO	1.255	757	498	98	200	33	712	56	156	-	-
01. Alava	204	133	71	29	35	3	135	2	-	-	-
02. Albacete	23	16	7	12	11	-	-	-	-	-	-
03. Alicante	723	447	276	72	55	31	195	96	145	7	122
04. Almería	256	183	73	63	164	-	-	3	12	-	14
05. Avila	207	179	28	61	79	-	-	3	45	19	-
06. Badajoz	603	474	129	93	248	-	-	21	60	-	181
07. BALEARES	939	474	465	112	346	13	314	14	74	2	64
08. Barcelona	4.024	2.423	1.601	281	1.881	61	1.374	72	184	20	151
09. Burgos	935	626	309	173	168	9	205	25	102	-	253
10. Cáceres	359	282	77	80	61	2	-	8	65	-	143
11. Cádiz	2.162	1.165	997	269	294	87	883	27	120	5	477
12. Castellón	124	90	34	28	22	3	31	18	22	-	-
13. Ciudad Real	297	229	68	31	62	-	49	4	60	-	91
14. Córdoba	941	475	466	194	352	-	-	34	173	6	182
15. Coruña	3.194	2.931	263	220	580	8	84	140	2.152	1	9
16. Cuenca	621	403	218	48	24	4	130	44	164	3	204
17. Gerona	899	547	352	126	315	4	329	34	91	-	-
18. Granada	2.581	1.692	889	162	532	28	518	110	436	19	776
19. Guadalajara	169	102	67	39	60	-	-	24	46	-	-
20. Guipúzcoa	666	405	261	40	98	21	297	54	156	-	-
21. Huelva	136	105	31	59	41	2	-	-	-	5	29
22. Huesca	203	153	50	35	50	9	42	18	49	-	-
23. Jaén	1.004	490	514	99	179	14	351	15	94	13	239
24. León	458	335	123	54	145	1	4	27	128	9	90
25. Lérida	518	441	77	110	93	5	11	47	252	-	-
26. RIOJA, LA	303	218	85	61	91	13	110	14	14	-	-
27. Lugo	1.130	1.095	35	41	56	4	-	94	927	1	7
28. MADRID	6.085	4.112	1.973	666	1.463	56	2.303	264	806	92	435
29. Málaga	1.275	1.058	217	137	709	5	31	48	221	1	123
30. MURCIA	1.533	1.169	364	177	314	15	158	42	586	72	169
31. NAVARRA	786	590	196	98	167	27	228	50	129	8	79
32. Orense	808	645	163	12	5	-	-	11	463	-	317
33. ASTURIAS	1.124	490	634	31	71	14	957	7	33	1	10
34. Palencia	585	423	162	103	210	3	186	17	66	-	-
35. Palmas, Las	198	141	57	56	105	-	-	12	45	-	-
36. Pontevedra	521	516	5	32	38	-	-	13	438	-	-
37. Salamanca	1.700	1.154	546	79	221	24	498	209	323	-	346
38. Sta.C.Tenerife ..	347	195	152	28	159	41	119	-	-	-	-
39. CANTABRIA	360	251	109	15	10	2	2	26	79	-	226
40. Segovia	509	461	48	120	246	15	9	25	87	-	7
41. Sevilla	1.812	1.662	150	636	606	37	32	128	228	1	144
42. Soria	149	103	46	28	80	-	-	11	30	-	-
43. Tarragona	397	330	67	75	146	18	-	49	47	2	40
44. Teruel	94	71	23	17	42	12	23	-	-	-	-
45. Toledo	1.465	923	542	178	244	10	791	33	107	-	102
46. Valencia	2.692	1.725	967	375	731	51	794	187	390	7	157
47. Valladolid	677	501	176	102	243	5	187	17	96	2	25
48. Vizcaya	385	219	166	29	67	9	280	-	-	-	-
49. Zamora	313	238	75	91	197	-	-	3	5	1	16
50. Zaragoza	2.194	1.390	804	214	1.245	49	562	26	13	5	80
51. CEUTA Y MELILLA .	621	612	9	227	394	-	-	-	-	-	-

NOTAS Y ABREVIATURAS

Generales para todas las Tablas.

Algunos datos no coincidirán con los presentados en los distintos tomos de la publicación porque se han corregido las erratas advertidas. Por ejemplo:

- **Segovia:** A los datos provinciales que figuran en el Tomo 3 se han añadido los de San Ildefonso de La Granja y Balsain que por error figuran en el Tomo 6, y los del Seminario que se omitieron en el resumen.

- **Cáceres:** Se han añadido los del pueblo de Arco cuyos datos figuran en las erratas del Tomo 2.

- **Granada:** Se han restado los datos de Canjayar por ser de Almería.

- **Almería:** Se han agregado los datos de Canjayar que por error figuraban en Granada.

- **Burgos:** Se han corregido los datos de la Tabla II del Resumen provincial que estaban mal transcritos de la III y rehecho las sumas. Este error se ha corregido también del Resumen de la Comunidad Autónoma de Castilla–León.

Tabla 1.

O y N/C : Otras calificaciones (barrios, anejos, Cotos redondos, etc.) y no consta calificación.
Real : Realengos
S.Sec : Señoríos seculares
S.Ecl : Señoríos eclesiásticos y abadengos
O.M. : Señoríos de Ordenes Militares
S. N/C : Señoríos compartidos y no consta tipo de señorío.
N/C : No consta la jurisdicción.

Tabla 3.

Para las definiciones de los indicadores ver en las páginas siguientes "Definiciones".

Masculinidad:
Pob. : Población
Infan : Infantil (< 7 años)
Senil : Mayores de 50 años.

Actividad:
Milirs : Personas bajo fuero militar
Igl. secular: Personas ocupadas en la Iglesia Secular.

Tabla 4.

1787. Población en el Censo de Floridablanca. Fecha de referencia 1.1.1787 (convencional)
1833. Población en el Recuento de 1833. Fecha de referencia 21.12.1833 (convencional)
1860. Población en el Censo de 1860. Fecha de referencia: 25.12.1860
1877. Población en el Censo de 1877. Fecha de referencia: 31.12.1887
1940. Población en el Censo de 1940. Fecha de referencia: 31.12.1840
1987. Población calculada con fecha de referencia: 1.1.1987

Tabla 6.

Número de la Tabla : Se refiere al de la publicación oficial (sin fecha) del siglo XVIII.

Tabla 8.

Var >16 : Varones mayores de 16 años
Ord.Tit.Patrim. : Ordenados a título de Patrimonio.
Ord. de Menores : Ordenados de Menores.
Emp.Sueldo Real : Empleados con Sueldo Real.
Depend.Inquisic. : Dependientes de la Inquisición.
Sind.Ord.Religios. : Síndicos de las Ordenes Religiosas.

Tabla 11.

SOLT/cas : Solteros casaderos (entre 16 y 40 años de edad).
A : Años
M : Meses
D : Días

Tabla 12.

T : Total de personas
V : Varones
M : Mujeres
Prof. : Profesos
Nov. : Novicios
Leg. : Legos
Tit. : Titulares

Tabla 13.

Pers o Per : Personal al servicio del Centro.
Acog. : Acogidos en el Centro.
Alum. : Alumnos, colegiales y similares.

MEDIAS DE EDAD

Se han tomado como edad representativa de cada grupo la del centro del intervalo y para el último, que es abierto, los 65 años.

Las edades se expresan en años, meses y días. Para efectuar esta tranformación se ha tomado el mes de 30,43 días que es el mes medio en 4 años consecutivos.

Las medias se han calculado para la combinación sexo y estado civil. Los solteros se han limitado a los "*solteros casaderos*" y hemos considerado como tales los comprendidos entre 16 y 40 años.

Se expone también la diferencia entre las edades medias de los varones y mujeres casados que creemos se aproxima mucho a la media de las diferencias de las edades de los cónyuges y coincidiría exactamente con ella si se incluyeran siempre los dos miembros. Por esto nos hemos permitido designarlos como "*diferencia de edad entre cónyuges*".

EVOLUCION DEMOGRAFICA.

Con objeto de facilitar el estudio de la evolución de la población por provincias y comunidades autónomas a partir de 1787 hubiéramos deseado presentar los crecimientos en períodos con límite superior de medio en medio siglo. No es posible por la inexistencia de Censos. Hemos tomado los más próximos e intercalado además el de 1860 pues el de 1833 sólo es un recuento sin ninguna fiabilidad. Los límites superiores han quedado fijados en los siguientes

momentos:

1 Ene. 1787	Censo de Floridablanca. Fecha atribuída convencionalmente.
31 Dic. 1833	Recuento electoral. Fecha atribuída recordando que la actual división de provincias se realizó un mes antes de esa fecha y que esa división es la que se emplea en el recuento (47 años desde Floridablanca).
25 Dic. 1860	Segundo censo institucional (realizado por una institución u organismo estadístico oficial) a los 74 años.
31 Dic. 1887	Censo realizado a los 101 años del de Floridablanca.
31 Dic. 1940	Censo realizado a los 154 años del de Floridablanca.
31 Ene. 1987	Población estimada extrapolando linealmente la del Censo de 1 marzo 1981 y la del Padrón 1 abril de 1986. La proximidad de esta última fecha con la 1.1.1987 nos permite confiar en los datos extrapolados (200 años). La realización del Padrón fué supervisada por el INE que además publicó los datos. Sus cifras son consideradas oficiales como las de cualquier Censo.

Los censos han de tener asignada una fecha de referencia para poder determinar el tiempo transcurrido entre dos de ellos. Cuando esto no ocurre deberemos atribuirle convencionalmente aquella que creamos que el territorio total considerado contaba con la población censada. Será una intermedia entre los correspondientes a los datos más antiguos y más modernos ya que la población puede considerarse como una variable continua en el tiempo. Con este criterio se ha tomado la de 1.1.1787 para el de Floridablanca.

Presentamos los siguientes valores:

Crecimiento anual medio. Es la media aritmética de los incrementos (positivos o negativos) que ha experimentado la población cada año en el intervalo de tiempo comprendido entre las dos fechas consideradas. Equivale al crecimiento constante que la población debería experimentar cada año para que partiendo de la que realmente tiene en el momento inicial alcanzara la que tiene al finalizar el período en ese momento. Su fórmula algebraica es:

$$C_m = \frac{P_t - P_o}{t} \qquad [^1]$$

siendo : P_o = Población en el momento inicial (1.1.1787)
P_t = Población en el momento final del período.
t = años transcurridos entre ambas fechas.

Crecimiento anual en proporción constante o tasa de crecimiento anual. Es la razón constante entre las poblaciones de dos años consecutivos que tendría que existir para que partiendo de P_o al cabo de t años alcance la P_t. Su fórmula es:

$$C_p = \left(\frac{P_t}{P_o}\right)^{\frac{1}{t}} - 1 \qquad [^2]$$

Coeficiente de crecimiento anual. Su fórmula es:

$$C_c = \frac{P_t - P_o}{P_t + P_o} \cdot \frac{2}{t} \qquad [^3]$$

y se le pueden dar distintas interpretaciones:

Primera: El cociente entre el crecimiento anual medio (fórmula [1]) y la población media de los valores en los extremos. Esta última también puede ser considerada como la población media en el período, si el crecimiento absoluto hubiera sido constante. En cualquiera de los dos casos de esta interpretación se nos muestra como un indicador de la importancia relativa del crecimiento experimentado. Algo conceptualmente parecido al coeficiente de variación respecto de la varianza.

Segunda: Una aproximación aunque bastante burda, del crecimiento anual en proporción constante (fórmula [2]) que podría emplearse para períodos cortos de tiempo si además dicho crecimiento no es grande. Este criterio podría ser útil para hacer interpolaciones rápidas entre dos censos consecutivos o próximos, en especial si no se dispone de calculadoras de las denominadas "científicas". En efecto, partiendo de la fórmula de crecimiento [2] sería $P_t = P_o(c_p+1)^t$ con lo cual podemos escribir [3] de la forma siguiente:

$$Cc = \frac{(1+c_p)^t - 1}{(1+c_p)^t + 1} \cdot \frac{2}{t}$$

que por la fórmula del binomio de Newton se convierte en:

$$C_c = \frac{tc_p + \binom{t}{2} c_p^2 + \binom{t}{3} c_p^3 + \ldots}{2 + tc_p + \binom{t}{2} c_p^2 + \binom{t}{3} c_p^3 + \ldots} \cdot \frac{2}{t} = \frac{c_p + 1/2(t-1)\, c_p^2 + \ldots}{1 + t/2\, c_p + \ldots}$$

Si c_p es suficientemente pequeño (raramente es $c_p > 0.01$) y además t no es grande, al menos tal que $tc_p < 1$, se pueden despreciar los sumandos que siguen a los primeros con lo que sería $c_c \sim c_p$.

* * * * * * * * * * * *

DEFINICIONES

INDICADORES

De los indicadores que los demógrafos han ideado para sintetizar cada circunstancia o característica de la población hemos tomado aquellos cuyo recorrido es (0;1) para que el lector pueda evaluar su nivel relativo sin que tenga que recordar los distintos campos de variación.

Este tipo de indicadores consideran dos conjuntos: el de las personas que componen la población, C, que se desea analizar, que no ha de ser necesariamente toda, y la parte, c, de ella que tiene la característica estudiada. A este segundo conjunto designaremos principal y a los que no tienen la característica (C=C−c) complementario. El indicador se obtiene comparando por cociente el conjunto principal con el de análisis, o sea I=c/C, y goza de las siguientes propiedades:

I = 1 : Toda persona de la población tiene la característica (valor máximo)

I = 0 : Ninguna persona de la población tiene la característica (valor mínimo)

I = 0,5 : El número de los que tienen la característica es igual al de los que no la tienen.

Si se considera como principal la variable complementaria (p.ej.: si en vez de la masculinidad de la población interesase la feminidad) el nuevo índice I', es I'=1−I.

Los indicadores que incluímos en la tabla correspondiente son los que se enuncian y definen a continuación.

Indicador	Población en Análisis (C)	Población Principal (c)	Población Complementaria (^c)	Adaptación a los datos
Vejez de la Población.	Personas en edades extremas.	Ancianos	Jóvenes	Ancianos >50 años Jóvenes <16 años
Masculinidad	Toda	Varones	Mujeres	Solteros casables >16 años.
Soltería definitiva.	Personas en edad de difícil casamiento.	Solteros en edad de difícil casamiento.	No solteros en edad de difícil casamiento.	Edad de difícil casamiento: Varones >50 años Mujeres >40 años
Vidualidad	Personas que han contraído matrimonio alguna vez.	Viudos	Casados	Residentes en viviendas familiares.
Procreabilidad legítima.	Personas en edad de procrear.	Casados en edad de procrear.	Personas en edad de procrear que no están casadas.	Edad de procrear: Mujeres entre 16 y 40 años Varones entre 16 y 50 años
Vida colectiva	Toda	Residentes en viv. colectivas	Residentes en viv. familiares.	Población total
Actividad en una Profesión.	Varones en edad de trabajar.	Pers. dedicadas a una determinada actividad.	Pers. en edad de trabajar que no ejercen la actividad considerada.	Edad de trabajar: mayores de 16 años.
Clerecía de misa secular.	Eclesiásticos con capacidad de decir misa.	Sacerdotes	Frailes profesos.	Sacerdotes: curas, beneficiados, tenientes de cura, Ordenados a título de patrimonio.
Evolución en un intervalo de tiempo.	Población en los dos extremos del intervalo.	Población al término del intervalo.	Población al inicio del intervalo.	Intervalos: 1 siglo: 1787–1887 2 siglos: 1787–1987 $I_E < 0,5$ decrecimiento $I_E > 0,5$ crecimiento $I_E = 0,5$ estabilización

NOMENCLATORES

INDICE ALFABETICO
DE PUEBLOS
(Nombre actual)

CODIGOS Y ABREVIATURAS

Para facilitar una rápida comprensión, al final de cada página se explican las abreviaturas más frecuentes.

Códigos de las Provincias.

C.	PROVINCIA	C.	PROVINCIA	C.	PROVINCIA
01	Alava	18	Granada	35	Palmas, Las
02	Albacete	19	Guadalajara	36	Pontevedra
03	Alicante	20	Guipúzcoa	37	Salamanca
04	Almería	21	Huelva	38	Sta. C. Tenerife
05	Avila	22	Huesca	39	Cantabria
06	Badajoz	23	Jaén	40	Segovia
07	Baleares	24	León	41	Sevilla
08	Barcelona	25	Lérida	42	Soria
09	Burgos	26	Rioja, La	43	Tarragona
10	Cáceres	27	Lugo	44	Teruel
11	Cádiz	28	Madrid	45	Toledo
12	Castellón	29	Málaga	46	Valencia
13	Ciudad Real	30	Murcia	47	Valladolid
14	Córdoba	31	Navarra	48	Vizcaya
15	Coruña	32	Orense	49	Zamora
16	Cuenca	33	Asturias	50	Zaragoza
17	Gerona	34	Palencia	51	Ceuta y Melilla

Abreviaturas de las Intendencias.

Abr.	INTENDENCIA	Abr.	INTENDENCIA	Abr.	INTENDENCIA	Abr.	INTENDENCIA
ALA	Alava	EXT	Extremadura	MUR	Murcia	SAN	Galicia (Santiago)
ARG	Aragón	GRA	Granada	NAV	Navarra	SEG	Segovia
AVI	Avila	GUA	Guadalajara	NP	Nuevas Poblaciones	SEV	Sevilla
BET	Galicia (Betanzos)	GUI	Guipúzcoa	ORE	Galicia (Orense)	SOR	Soria
BUR	Burgos	JAE	Jaén	PAL	Palencia	TOL	Toledo
CAN	Canarias	LEO	León	PNA	Pob. Norte Africa	TOR	Toro
CAT	Cataluña	LUG	Galicia (Lugo)	RdM	Reino de Mallorca	TUY	Galicia (Tuy)
CBA	Córdoba	MAD	Madrid	RdV	Reino de Valencia	VAL	Valladolid
COR	Galicia (Coruña)	MAN	Mancha, La	R.S	Reales Sitios	VIZ	Vizcaya
CUE	Cuenca	MON	Galic.(Mondoñedo)	SAL	Salamanca	ZAM	Zamora

Correcciones efectuadas:
Con la señal (C) indicamos que ese dato se ha corregido con relación al que figura con error en las tablas provinciales.

INDICE ALFABETICO DE PUEBLOS (Nombre actual)

DENOMINACION	Hab.	*	Public. INE T	Pr	Cod	Nom.I. Ist	Pág
ABABUI	560	M	5	44	0001	ARG	27
ABAD	-	-	5	15	0001	BET	186
ABADANES	109	M	2	19	0001	SOR	494
ABADENGO DE TORIO	60	M	3	24	0001	LEO	334
ABADES	-	M	4	32	0001	ORE	288
ABADES	287	E	4	36	0001	SAN	219
ABADES	1475	M	3	40	0001	SEG	472
ABADIA	168	C	2	10	0001	EXT	179
ABADIANO	1438	M	4	48	0001	VIZ	567
ABADILLA, LA	173	M	4	39	0001	BUR	94
ABADIN	-	-	4	27	0001	MON	293
ABAIGAR	156	M	4	31	0001	NAV	411
ABAIZ	-	-	4	31	0002	NAV	415
ABAJAS	111	M	3	09	0001	BUR	51
ABALCISQUETA	639	M	4	20	0001	GUI	575
ABALO	362	E	4	36	0002	SAN	204
ABALOS	427	M	3	26	0001	BUR	103
ABANCO	130	M	3	42	0001	SOR	490
ABANDAMES	355	M	4	33	0001	BUR	97
ABANDO	3031	C	4	48	0002	VIZ	566
ABANILLA	2044	M	1	30	0001	MUR	395
ABANILLAS	128	M	4	39	0002	BUR	102
ABANO	134	M	3	24	0002	LEO	346
ABANQUEIRO	805	E	5	15	0002	SAN	216
ABANTO	188	M	5	50	0001	ARG	20
ABAÑO	57	M	4	39	0003	BUR	83
ABARAN	905	M	1	30	0002	MUR	398
ABARCA	269	M	3	34	0001	PAL	424
ABARZUZA	541	M	4	31	0003	NAV	409
ABASTAS	232	M	3	34	0002	TOR	517
ABASTILLAS	88	M	3	34	0003	TOR	517
ABAT	59	M	6	46	0001	RdV	551
ABAURREA ALTA	325	M	4	31	0004	NAV	417
ABAURREA BAXA	231	M	4	31	0005	NAV	417
ABAVIDES	-	-	4	32	0002	ORE	287
ABAY	123	M	5	22	0001	ARG	29
ABEANCOS	4436	E	5	15	0003	SAN	210
ABEANCOS	185	E	5	15	0004	SAN	197
ABECIA	100	M	4	01	0001	ALA	563
ABECHUCO	36	M	4	01	0002	ALA	562
ABEDES	-	-	4	32	0003	ORE	275
ABEDUL, COTO DEL	-	-	4	33	0002	LEO	366
ABEGONDO	-	-	5	15	0005	BET	185
ABEJAR	592	M	3	42	0002	SOR	490
ABEJERA	134	M	3	49	0001	ZAM	587
ABEJUELA	495	M	5	44	0002	ARG	27
ABELEDA	489	M	4	32	0004	ORE	271
ABELEDA. SAN PELAGIO	-	-	4	32	0005	ORE	266
ABELEDA. SANTA MARIA	-	-	4	32	0006	ORE	266
ABELEDA. SANTA TECLA	-	-	4	32	0007	ORE	266
ABELEDO	-	-	4	27	0002	MON	299
ABELEDOS	-	-	4	32	0008	ORE	266
ABELENDA	-	-	4	32	0009	ORE	263
ABELENDA	-	-	4	32	0010	ORE	289
ABELENDO	416	M	4	32	0011	ORE	282
ABELGAS DE LUNA	244	M	3	24	0003	LEO	352
ABELON	416	M	3	49	0002	ZAM	579
ABELLA	337	M	5	15	0006	SAN	210
ABELLA DE LA CONCA	193	M	5	25	0001	CAT	144
ABELLEIRA	373	E	5	15	0007	SAN	212
ABENA	133	M	5	22	0002	ARG	29
ABENGIBRE	770	M	2	02	0001	CUE	164
ABENILLA	70	M	5	22	0003	ARG	29
ABENOJAR	827	M	2	13	0001	MAN	374
ABENOZAS	28	M	5	22	0004	ARG	15
ABERASTURI	184	M	4	01	0003	ALA	562
ABERIN	120	M	4	31	0006	NAV	412
ABERTURA	746	M	2	10	0002	EXT	181
ABEZAMES	414	M	3	49	0003	TOR	515
ABI	39	M	5	22	0005	ARG	15
ABIA DE LA OBISPALIA	429	M	2	16	0001	CUE	164
ABIA DE LAS TORRES	479	M	3	34	0004	PAL	426
ABIADA	272	M	4	39	0004	-	-
ABIEGO	533	M	5	22	0006	ARG	40
ABINZANO	61	M	4	31	0007	NAV	422
ABION	196	M	3	42	0003	SOR	486
ABIONCILLO DE CALATAÑAZOR	53	M	3	42	0004	SOR	491
ABIONZO	200	M	4	39	0005	BUR	94
ABIZANDA	215	M	5	22	0007	ARG	40
ABLA	1297	M	1	04	0001	GRA	317
ABLANQUE	151	M	2	19	0002	SOR	494
ABLITAS	1244	M	4	31	0008	NAV	414
ABORNICANO	125	M	4	01	0004	ALA	563
ABRAGAN	35	M	4	27	0003	LUG	248
ABRAVESES DE TERA	120	M	3	49	0004	VAL	534
ABRERA	225	M	5	08	0001	CAT	157
ABRUCENA	845	M	1	04	0002	GRA	316
ABRUCIÑOS	164	M	4	32	0012	ORE	264
ABUDIE	-	-	4	27	0004	LUG	225
ABUSEJO	288	M	3	37	0001	SAL	434
ABUSEJO DE ABAJO / DE ARRIBA	5	M	3	37	0002	SAL	441
ACEBEDA ,LA	243	M	2	28	0001	GUA	324
ACEBEDO	49	M	4	01	0005	ALA	561
ACEBEDO	314	M	3	24	0004	LEO	352
ACEBEDO	-	-	4	32	0013	ORE	263
ACEBEIRO	734	E	4	36	0003	SAN	212
ACEBES DEL PARAMO	145	M	3	24	0005	LEO	352
ACEBO	1464	M	2	10	0003	EXT	179
ACEBO	168	M	3	24	0006	LEO	364
ACEBOSA, LA	120	M	4	39	0006	BUR	83
ACEBRON, EL	188	M	2	16	0002	TOL	511
ACEBUCHAL, EL	-	-	1	23	0001	NP	589
ACECA	-	-	2	45	0001	TOL	506
ACEDERA	144	M	2	06	0001	EXT	181
ACEDILLO	111	M	3	09	0002	BUR	62
ACEDO	210	M	4	31	0009	NAV	411
ACEDRE	312	M	4	27	0005	LUG	242
ACEHUCHE	805	M	2	10	0004	EXT	175
ACEITUNA	344	M	2	10	0005	EXT	179
ACEÑA	48	M	3	09	0003	BUR	55
ACEÑA DE LA RIBERA	4	M	3	37	0003	SAL	449
ACEÑA DE LOS MINIMOS	7	M	3	37	0004	SAL	445
ACEQUIAS	210	M	1	18	0001	GRA	311
ACEQUILLA	2	M	2	19	0003	GUA	320
ACERA DE LA VEGA	118	M	3	34	0005	PAL	430
ACERED	702	M	5	50	0002	ARG	20
ACEREDA	68	M	4	39	0007	BUR	100
ACEUCHAL	2402	C	2	06	0002	EXT	178
ACIBEROS	139	M	3	49	0005	VAL	537
ACILU	-	-	4	01	0006	ALA	564
ACIMILLERO	-	-	1	23	0002	MAN	379
ACIN	109	M	5	22	0008	ARG	29
ACISA DE LAS ARRIMADAS	-	-	3	24	0007	LEO	337
ACOSTA	-	-	4	01	0007	ALA	557
ACOTAIN	7	M	4	31	0010	NAV	-
ACRIJOS	98	M	3	42	0005	SOR	497
ACULA	-	-	1	18	0002	GRA	310
ACUMUER	247	M	5	22	0009	ARG	29
ACHAS	-	-	4	36	0004	TUY	300
ADA	-	-	4	27	0006	LUG	233
ADAHUESCA	435	M	5	22	0010	ARG	40
ADAI	-	M	4	27	0007	LUG	225
ADAI	193	M	4	27	0008	LUG	248
ADAL	284	M	4	39	0008	BUR	89
ADALIA	377	M	3	47	0001	VAL	531
ADAMUZ	1898	C	1	14	0001	CBA	161
ADANA	89	M	4	01	0008	ALA	561
ADANERO	790	M	3	05	0001	AVI	5
ADANSA	28	M	4	31	0011	NAV	416
ADAY	4081	E	4	27	0009	LUG	223
ADEJE	1006	C	1	38	0001	CAN	111
ADELAN	550	M	4	27	0010	MON	293
ADEMUZ	2311	M	6	46	0002	RdV	540
ADERIZ	18	M	4	31	0012	NAV	407
ADINA	475	E	4	36	0005	SAN	208
ADINO	-	-	4	39	0009	BUR	83
ADIOS	289	M	4	31	0013	NAV	402
ADOAIN	105	M	4	31	0014	NAV	416
ADOBEZO	12	M	3	42	0006	SOR	487
ADONS	80	M	5	25	0002	CAT	144
ADOR	-	-	6	46	0003	RdV	550
ADOVAS	-	-	5	44	0003	ARG	34
ADOVES	257	M	2	19	0004	CUE	170
ADRA	3770	M	1	04	0003	GRA	312
ADRADA DE HAZA	367	M	3	09	0004	SEG	481
ADRADA DE PIRON	204	M	3	40	0002	SEG	471

* M = Original manuscrito; C = Con viviendas colectivas; E = Datos calculados; - = Falta o no existe documento original. Otras abreviaturas: T = Tomo; Pr = Provincia; Cod = Número del pueblo en las Tablas I.; Ist = Intendencia; Pág = Página del Nomenclator I. (Para más detalles véase "Códigos y Abreviaturas" de la página 5.694).

DENOMINACION	Hab.	*	Public. INE T	Pr	Cod	Nom.I. Int	Pág
ADRADAS	201	M	3	42	0007	SOR	489
ADRADA, LA	447	M	3	05	0002	AVI	8
ADRADOS	136	M	3	24	0008	LEO	345
ADRADOS	347	M	3	40	0003	SEG	475
ADRADOS DE ORDAS	82	M	3	24	0009	LEO	344
ADRAGONTE	-	-	5	15	0008	BET	190
ADRAHEN	71	M	5	25	0003	CAT	140
ADRALL	170	M	5	25	0004	CAT	140
ADRI	122	M	5	17	0001	CAT	122
ADUNA	-	-	4	20	0002	GUI	170
ADZANETA	1332	M	6	12	0001	RdV	547
ADZANETA DE ALBAIDA	959	M	6	46	0004	RdV	550
AEL	19	M	3	09	0005	BUR	59
AES	-	-	4	39	0010	BUR	101
AFOX	-	-	5	15	0009	COR	195
AGAETE	999	M	1	35	0001	CAN	111
AGALLAS, LAS	351	M	3	37	0005	SAL	432
AGAR	295	E	4	36	0006	SAN	218
AGEJAS	63	M	3	40	0004	SEG	471
AGELL	-	-	5	08	0002	CAT	137
AGER	678	M	5	25	0005	CAT	130
AGES	222	M	3	09	0006	BUR	65
AGON	320	M	5	50	0003	ARG	14
AGONCILLO	388	M	3	26	0002	SOR	499
AGORRETA	62	M	4	31	0015	NAV	420
AGOS	10	M	4	31	0016	NAV	402
AGOST	1877	M	6	03	0001	RdV	544
AGOZAR	-	-	1	23	0003	MAN	379
AGRA	91	M	2	02	0002	MUR	399
AGRA	142	M	5	15	0010	LUG	251
AGRADE	119	M	4	27	0011	LUG	233
AGRAMON	82	M	2	02	0003	MUR	399
AGRAMUNT	1905	C	5	25	0006	CAT	116
AGREDA	30	C	1	18	0003	GRA	-
AGREDA	3212	C	3	42	0008	SOR	488
AGRES	1088	C	6	03	0002	RdV	543
AGRON	458	E	5	15	0011	SAN	198
AGRON	201	E	5	15	0012	SAN	200
AGRON	-	-	1	18	0004	GRA	310
AGUA DE BUEYES	-	-	1	35	0002	CAN	112
AGUADA	481	M	4	27	0012	LUG	245
AGUADERAS	209	M	1	30	0003	MUR	397
AGUADULCE	348	M	1	41	0001	SEV	462
AGUALADA	270	E	5	15	0013	SAN	197
AGUARDA	123	M	4	27	0013	MON	294
AGUARON	-	-	5	50	0004	ARG	24
AGUAS	189	M	5	22	0011	ARG	37
AGUAS CANDIDAS	118	M	3	09	0007	BUR	50
AGUAS SANTAS	721	E	4	27	0014	LUG	226
AGUAS SANTAS	661	M	4	32	0014	ORE	261
AGUASAL	126	M	3	47	0002	VAL	527
AGUASANTA	1014	E	4	36	0007	SAN	204
AGUASCALDAS	33	M	5	22	0012	ARG	15
AGUATON	209	M	5	44	0004	ARG	27
AGUAVIVA	1197	M	5	44	0005	ARG	34
AGUAVIVA DE LA VEGA	325	M	3	42	0009	SOR	494
AGUDA	52	M	5	25	0007	CAT	116
AGUDELO	441	E	4	36	0008	SAN	214
AGUDO	1449	M	2	13	0002	MAN	375
AGUEIRA	166	M	4	27	0015	LUG	255
AGÜELA	70	M	4	27	0016	LUG	247
AGUERA	120	M	3	09	0008	BUR	75
AGÜERA	140	M	4	39	0011	BUR	87
AGÜERO	539	M	5	22	0013	ARG	21
AGÜERO	224	M	4	39	0012	BUR	90
AGUIAR	39	M	3	24	0010	LEO	362
AGUIAR, SAN CLAUDIO	-	-	4	27	0017	LUG	226
AGUIAR, SAN LORENZO	94	M	4	27	0018	LUG	245
AGUILAFUENTE	1037	C	3	40	0005	SEG	482
AGUILAR	7474	M	1	14	0002	CBA	161
AGUILAR	42	M	5	22	0014	ARG	15
AGUILAR	-	-	5	22	0015	ARG	40
AGUILAR DE ALFAMBRA	430	M	5	44	0006	ARG	27
AGUILAR DE ANGUITA	168	M	2	19	0005	SOR	494
AGUILAR DE BUREBA	240	M	3	09	0009	BUR	50
AGUILAR DE CAMPOO	1229	C	3	34	0006	PAL	427
AGUILAR DE CAMPOS	940	C	3	47	0003	VAL	529
AGUILAR DE CODES	307	M	4	31	0017	NAV	414
AGUILAR DE EBRO	65	M	5	50	0005	ARG	11
AGUILAR DE MONTUENGA	-	-	3	42	0010	SOR	494
AGUILAR DE SEGARRA	132	M	5	08	0003	CAT	134
AGUILAR DE TERA	35	M	3	49	0006	VAL	534
AGUILAR DEL RIO ALHAMA	890	M	3	26	0003	SOR	490
AGUILAS	268	M	1	30	0004	MUR	397
AGUILERA	43	M	3	42	0011	SOR	490
AGUILERA, LA	534	M	3	09	0010	BUR	79
AGUILERA, LA	483	M	4	39	0013	TOR	552
AGUILO	207	M	5	43	0001	CAT	116
AGUILON	877	M	5	50	0006	ARG	11
AGUILLO	85	M	3	09	0011	BUR	68
AGÜIMES	3529	C	1	35	0003	CAN	111
AGUINAGA	-	M	4	20	0004	GUI	572
AGUINAGA	-	-	4	20	0003	GUI	570
AGUINAGA	58	M	4	31	0018	NAV	403
AGUINAGA	12	M	4	31	0019	NAV	419
AGUINALIU	325	M	5	22	0016	ARG	15
AGUINO	-	-	4	33	0003	LEO	366
AGUIÑIGA	90	M	4	01	0009	ALA	555
AGUIONS	323	M	4	36	0009	SAN	220
AGUIRO	51	M	5	25	0008	CAT	144
AGUIS	443	M	4	32	0015	ORE	270
AGULO	762	M	1	38	0002	CAN	114
AGULLANA	443	M	5	17	0002	CAT	122
AGULLENT	1065	C	6	46	0005	RdV	547
AGULLO	22	M	5	25	0009	CAT	130
AGUSTIN	59	M	4	27	0019	LUG	231
AGUSTINEZ	7	M	3	37	0006	SAL	438
AHEDO DE BUREBA	31	M	3	09	0012	BUR	51
AHEDO DEL BUTRON	183	M	3	09	0013	BUR	77
AHIGAL	850	M	2	10	0006	EXT	179
AHIGAL DE LOS ACEITEROS	-	-	3	37	0007	SAL	436
AHIGAL DE VILLARINO	221	M	3	37	0008	SAL	452
AHILLONES	1273	M	2	06	0003	EXT	177
AHIN	353	M	6	12	0002	RdV	544
AIBAR	1058	M	4	31	0020	NAV	415
AIDI	66	M	5	25	0010	CAT	144
AIGAL	562	M	3	37	0009	SAL	436
AIGUAFREDA	226	M	5	08	0004	CAT	153
AIGUAMURCIA	293	C	5	43	0002	CAT	157
AIGUAVIVA	377	M	5	17	0003	CAT	122
AIGUAVIVA	9	M	5	43	0003	CAT	157
AILANES	104	M	3	09	0014	BUR	103
AINCIOA	82	M	4	31	0021	NAV	417
AINET DE BESAN	122	M	5	25	0011	CAT	144
AINET DE CARDOS	41	M	5	25	0012	CAT	144
AINETO	76	M	5	22	0017	ARG	29
AINIELLE	38	M	5	22	0018	ARG	29
AINSA	296	M	5	22	0019	ARG	40
AINZON	830	M	5	50	0007	ARG	14
AISA	353	M	5	22	0020	ARG	29
AIZARNA	-	-	4	20	0005	GUI	572
AIZARNAZABAL	-	-	4	20	0006	GUI	572
AIZAROZ	-	-	4	31	0022	NAV	406
AIZCORBE	96	M	4	31	0023	NAV	404
AIZCURGUI	36	M	4	31	0024	NAV	416
AIZOAIN	109	M	4	31	0025	NAV	401
AIZPUN	100	M	4	31	0026	NAV	410
AJA	131	M	5	17	0004	CAT	140
AJA	127	M	4	39	0014	BUR	100
AJALVIR	881	M	2	28	0002	TOL	508
AJAMIL	301	M	3	26	0004	SOR	499
AJANGUIZ	585	C	4	48	0003	VIZ	566
AJARTE	36	M	3	09	0015	BUR	68
AJO	588	C	4	39	0015	BUR	91
AJOFRIN	3421	C	2	45	0002	TOL	504
AJOZA	-	-	1	23	0004	MAN	379
AJO, EL	106	M	3	05	0003	AVI	7
ALABA	-	-	1	23	0005	JAE	329
ALACON	555	M	5	44	0007	ARG	34
ALACUAS	1404	C	6	46	0006	RdV	540
ALADREN	-	-	5	50	0008	ARG	24
ALAEJOS	2720	C	3	47	0004	TOR	516
ALAGON	2249	M	5	50	0009	ARG	11
ALAIS	-	-	4	32	0016	ORE	266
ALAIZA	-	-	4	01	0010	ALA	564
ALAJAR	1899	M	1	21	0001	SEV	461
ALAJERO	708	M	1	38	0003	CAN	114
ALALO	91	M	3	42	0012	SOR	490
ALALPARDO	107	M	2	28	0003	TOL	508
ALAMEDA	1819	M	1	29	0001	SEV	462
ALAMEDA	-	-	3	40	0006	SEG	474
ALAMEDA	42	M	3	40	0007	SEG	479
ALAMEDA DE GARDON, LA	599	M	3	37	0010	SAL	432
ALAMEDA DE LA SAGRA	1242	M	2	45	0003	TOL	503

* M = Original manuscrito; C = Con viviendas colectivas; E = Datos calculados; - = Falta o no existe documento original. Otras abreviaturas: T = Tomo; Pr = Provincia; Cod = Número del pueblo en las Tablas I.; Int = Intendencia; Pág = Página del Nomenclator I. (Para más detalles: véase "Códigos y Abreviaturas" de la página 5.694.

DENOMINACION	Hab.	*	Public. INE T	Pr	Cod	Nom.I. Int	Pág
ALAMEDA DE OSUNA	68	M	2	28	0004	MAD	371
ALAMEDA DEL VALLE	342	M	2	28	0005	SEG	473
ALAMEDAS, LAS	-	-	3	37	0011	SAL	454
ALAMEDA, LA	296	M	3	42	0013	SOR	496
ALAMEDILLA	204	M	1	18	0005	GRA	316
ALAMEDILLA BAJA	30	M	1	41	0002	SEV	466
ALAMEDILLA DEL BERROCAL	59	M	3	05	0004	AVI	1
ALAMEDILLA, LA	375	M	3	37	0012	SAL	432
ALAMILLO	-	-	2	13	0003	MAN	375
ALAMIN	-	-	2	45	0004	GUA	327
ALAMIN (POBLADO)	-	-	2	28	0006	-	327
ALAMINOS	204	M	2	19	0006	GUA	320
ALAMO	-	-	1	23	0006	MAN	379
ALAMO, EL	479	M	2	28	0007	MAD	371
ALAMUS	119	M	5	25	0013	CAT	130
ALANCHETE Y VALVERDE (*)	180	M	2	45	0005	TOL	504
ALANGE	645	M	2	06	0004	EXT	178
ALANGUA	61	M	4	01	0011	ALA	561
ALANIS	1431	C	1	41	0003	SEV	461
ALARAZ	425	M	3	37	0013	SAL	445
ALARBA	323	M	5	50	0010	ARG	19
ALARCIA	146	M	3	09	0016	BUR	47
ALARCON	665	M	2	16	0003	CUE	173
ALARILLA	320	M	2	19	0007	GUA	324
ALARO	2985	M	6	07	0001	RdM	391
ALAS	268	M	5	25	0014	CAT	140
ALASTRUE	30	M	5	22	0021	ARG	29
ALASTUEY	107	M	5	22	0022	ARG	21
ALATOZ	-	-	2	02	0004	CUE	164
ALAVES	30	M	5	22	0023	ARG	29
ALAYOR	4169	C	6	07	0002	RdM	394
ALAZAN	-	-	5	22	0024	ARG	40
ALBA	89	M	4	27	0020	LUG	259
ALBA	300	M	4	27	0021	LUG	257
ALBA	385	E	4	36	0010	SAN	215
ALBA	94	M	5	43	0004	CAT	157
ALBA	416	M	5	44	0008	ARG	27
ALBA DE CERRATO	218	M	3	34	0007	PAL	425
ALBA DE LOS CARDAÑOS	290	M	3	34	0008	PAL	429
ALBA DE TORMES	2468	C	3	37	0014	SAL	445
ALBA DE YELTES	234	M	3	37	0015	SAL	434
ALBACASTRO	98	M	3	09	0017	BUR	70
ALBACETE	7885	C	2	02	0005	MUR	399
ALBAGES	155	M	5	25	0015	CAT	130
ALBAIDA	2962	C	6	46	0007	RdV	550
ALBAIDA DEL ALIARAFE	383	M	1	41	0004	SEV	461
ALBAINA	115	M	3	09	0018	BUR	67
ALBAL	704	M	6	46	0008	RdV	542
ALBALA	1252	M	2	06	0005	EXT	-
ALBALA	-	-	2	10	0007	EXT	178
ALBALA DE LA VEGA	-	-	3	34	0009	TOR	519
ALBALADEJICO	30	M	2	16	0004	CUE	164
ALBALADEJO	977	M	2	13	0004	MAN	378
ALBALADEJO DEL CUENDE	1319	M	2	16	0005	CUE	164
ALBALAT DE LA RIBERA	1272	C	6	46	0009	RdV	542
ALBALAT DE TARONCHERS	788	M	6	46	0010	RdV	540
ALBALAT DELS SORELLS	628	M	6	46	0011	RdV	540
ALBALATE DE CINCA	872	C	5	22	0025	ARG	40
ALBALATE DE LAS NOGUERAS	613	M	2	16	0006	CUE	164
ALBALATE DE ZORITA	906	M	2	19	0008	MAD	371
ALBALATE DEL ARZOBISPO	3693	C	5	44	0009	ARG	34
ALBALATILLO	124	M	5	22	0026	ARG	37
ALBAN	57	M	4	27	0022	LUG	250
ALBANCHEZ	1246	M	1	04	0004	GRA	317
ALBANCHEZ DE UBEDA	828	M	1	23	0007	JAE	330
ALBANES	132	M	5	22	0027	ARG	37
ALBANYA	71	M	5	17	0005	CAT	122
ALBAN. SAN PELAGIO	-	-	4	32	0017	ORE	279
ALBAN. SANTA MARIA	-	-	4	32	0018	ORE	279
ALBARCA	220	M	5	43	0005	CAT	-
ALBAREDOS	-	-	3	24	0011	LEO	364
ALBARELLOS	-	-	4	32	0019	ORE	275
ALBARELLOS	-	-	4	32	0020	ORE	278
ALBARELLS	26	M	5	08	0005	CAT	116
ALBARES	1049	M	2	19	0009	MAD	371
ALBARES DE LA RIBERA	328	M	3	24	0012	LEO	364
ALBARRACIN	2005	M	5	44	0010	ARG	13
ALBARREAL DE TAJO	135	M	2	45	0006	TOL	504
ALBATALIA	-	-	1	30	0005	MUR	395
ALBATANA	204	M	2	02	0006	MUR	399
ALBATARRECH	204	M	5	25	0016	CAT	130
ALBATELLOS	-	-	4	36	0011	LUG	235
ALBATERA	2116	M	6	03	0003	RdV	549
ALBEIRO	-	-	4	27	0023	LUG	223
ALBELDA	915	M	5	22	0028	ARG	40
ALBELDA DE IREGUA	697	M	3	26	0005	SOR	499
ALBELLA	104	M	5	22	0029	ARG	29
ALBENDEA	625	M	2	16	0007	CUE	171
ALBENDIEGO	236	M	2	19	0010	GUA	326
ALBENDIN	187	M	1	14	0003	CBA	161
ALBENIZ	119	M	4	01	0012	ALA	561
ALBENTOSA	508	M	5	44	0011	ARG	27
ALBEOS	-	-	4	36	0012	TUY	300
ALBERCA	385	M	1	30	0006	MUR	395
ALBERCA DEL ZANCARA, LA	948	C	2	16	0008	CUE	173
ALBERCA, LA	1615	M	3	37	0016	EXT	179
ALBERGARIA	246	M	4	32	0021	ORE	264
ALBERGUERIA	-	M	4	32	0022	ORE	261
ALBERGUERIA	63	M	3	37	0017	SAL	441
ALBERGUERIA DE ARGAÑAN	361	M	3	37	0018	SAL	433
ALBERGUERIA DE VALMUZA	13	M	3	37	0019	SAL	438
ALBERIQUE	2061	C	6	46	0012	RdV	542
ALBERITE	605	M	3	26	0006	BUR	103
ALBERITE DE SAN JUAN	158	M	5	50	0011	ARG	14
ALBERO ALTO	137	M	5	22	0030	ARG	37
ALBERO BAJO	147	M	5	22	0031	ARG	37
ALBEROLA	48	M	5	25	0017	CAT	130
ALBERUELA DE LA LIENA	286	M	5	22	0032	ARG	40
ALBERUELA DEL TUBO	109	M	5	22	0033	ARG	37
ALBESA	851	M	5	25	0018	CAT	130
ALBETA	304	M	5	50	0012	ARG	14
ALBI	962	M	5	25	0019	CAT	-
ALBIASU	56	M	4	31	0027	NAV	405
ALBILLOS	212	M	3	09	0019	BUR	45
ALBIÑANA	192	M	5	43	0006	CAT	157
ALBIO	83	M	5	43	0007	CAT	116
ALBIOL	363	M	5	43	0008	CAT	149
ALBIRES	241	M	3	24	0013	LEO	352
ALBITE	191	E	5	15	0014	SAN	212
ALBIXOY	218	M	5	15	0015	SAN	210
ALBIZTUR	878	M	4	20	0007	GUI	573
ALBOCABE	33	M	3	42	0014	SOR	499
ALBOCACER	1055	M	6	12	0003	RdV	547
ALBOLODUY	1291	M	1	04	0005	GRA	319
ALBOLOTE	1180	M	1	18	0006	GRA	309
ALBOLLEQUE	-	-	2	19	0011	GUA	320
ALBONDON	1497	M	1	18	0007	GRA	313
ALBONIGA	382	M	4	48	0004	VIZ	-
ALBONS	264	M	5	17	0006	CAT	122
ALBORACHE	435	M	6	46	0013	RdV	542
ALBORAYA	-	-	6	46	0014	RdV	542
ALBOREA	1503	M	2	02	0007	CUE	164
ALBORECA	107	M	2	19	0012	SOR	494
ALBORES	478	E	5	15	0016	SAN	212
ALBORGE	431	M	5	50	0013	ARG	11
ALBORNOS	238	M	3	05	0005	AVI	1
ALBOS	-	-	4	32	0023	ORE	268
ALBOX	4360	C	1	04	0006	GRA	317
ALBOY	65	M	6	46	0015	RdV	550
ALBUDEITE	1681	M	1	30	0007	MUR	395
ALBUERA, LA	261	C	2	06	0006	EXT	176
ALBUIXECH	-	-	6	46	0016	RdV	542
ALBUJON	336	M	1	30	0008	MUR	396
ALBUÑAN	448	M	1	18	0008	GRA	316
ALBUÑOL	2699	M	1	18	0009	GRA	313
ALBUÑUELAS	1722	C	1	18	0010	GRA	311
ALBURQUERQUE	5220	C	2	06	0007	EXT	176
ALCABON	907	M	2	45	0007	TOL	504
ALCABRE	-	-	4	36	0013	TUY	307
ALCACER	789	M	6	46	0017	RdV	542
ALCADOZO	-	-	2	02	0008	MAN	388
ALCAIDON	-	-	3	24	0014	LEO	349
ALCAINE	996	M	5	44	0012	ARG	34
ALCALA DE CHISVERT	2887	C	6	12	0004	RdV	549
ALCALA DE EBRO	240	M	5	50	0014	ARG	14
ALCALA DE GUADAIRA	3631	C	1	41	0005	SEV	461
ALCALA DE GURREA	197	M	5	22	0034	ARG	37
ALCALA DE HENARES	6633	C	2	28	0008	TOL	508
ALCALA DE JOVADA	447	M	6	03	0004	RdV	547
ALCALA DE LA SELVA	1448	M	5	44	0013	ARG	27
ALCALA DE LA VEGA	379	M	2	16	0009	CUE	164
ALCALA DE LOS GAZULES	4604	C	1	11	0001	SEV	468
ALCALA DE MONCAYO	258	M	5	50	0015	ARG	26
ALCALA DEL JUCAR	2161	M	2	02	0009	CUE	164

* M = Original manuscrito; C = Con viviendas colectivas; E = Datos calculados; - = Falta o no existe documento original. Otras abreviaturas: T = Tomo; Pr = Provincia; Cod = Número del pueblo en las Tablas I; Int = Intendencia; Pág = Página del Nomenclator I. (Para más detalles: véase "Códigos y Abreviaturas" de la página 5.694.

DENOMINACION	Hab.	*	Public. INE T	Pr	Cod	Nom.I. Int	Pág
ALCALA DEL OBISPO	279	M	5	22	0035	ARG	37
ALCALA DEL RIO	1599	M	1	41	0006	SEV	461
ALCALA DEL VALLE	1164	M	1	11	0002	GRA	315
ALCALA LA REAL	11405	C	1	23	0008	IAE	329
ALCALALI	369	M	6	03	0005	RdV	545
ALCAMPEL	799	M	5	22	0036	ARG	-
ALCANADRE	806	M	3	26	0007	SOR	499
ALCANAR	25	M	5	22	0037	ARG	-
ALCANAR	-	-	5	43	0009	CAT	152
ALCANO	242	M	5	25	0020	CAT	130
ALCANTARA	3317	C	2	10	0008	EXT	175
ALCANTARA DE JUCAR	99	M	6	46	0018	RdV	547
ALCANTARILLA	3855	M	1	30	0009	MUR	395
ALCANTUD	279	M	2	16	0010	CUE	164
ALCAÑICES	650	C	3	49	0007	ZAM	585
ALCAÑIZ	5712	C	5	44	0014	ARG	34
ALCAÑIZEJO	21	M	5	50	0016	ARG	11
ALCAÑIZO	364	M	2	45	0008	AVI	8
ALCARACEJOS	750	M	1	14	0004	CBA	161
ALCARAZ	7690	C	2	02	0010	MAN	381
ALCARRAS	872	M	5	25	0021	CAT	130
ALCAUCIN	1093	M	1	29	0002	GRA	314
ALCAUDETE	4670	C	1	23	0009	IAE	329
ALCAUDETE DE LA JARA	489	M	2	45	0009	TOL	512
ALCAZAR	410	M	1	18	0011	GRA	313
ALCAZAR DE SAN JUAN	6164	C	2	13	0005	TOL	513
ALCAZAR DEL REY	548	M	2	16	0011	CUE	171
ALCAZAREN	62	M	3	37	0020	SAL	441
ALCAZAREN	1193	M	3	47	0005	VAL	527
ALCEDA	375	M	4	39	0016	BUR	100
ALCEDO	89	M	4	01	0013	ALA	561
ALCEDO DE ALBA	102	M	3	24	0015	LEO	334
ALCEME	323	M	4	36	0014	LUG	229
ALCIRA	8406	C	6	46	0019	RdV	542
ALCOBA	206	M	2	13	0006	TOL	503
ALCOBA DE LA RIBERA	115	M	3	24	0016	LEO	352
ALCOBA DE LA TORRE	104	M	3	42	0015	BUR	79
ALCOBENDAS	1226	C	2	28	0009	MAD	371
ALCOCER	1237	C	2	19	0013	GUA	320
ALCOCER DE PLANES	223	M	6	03	0006	RdV	543
ALCOCERO DE MOLA	142	M	3	09	0020	BUR	65
ALCOCHEL	805	M	2	06	0008	EXT	176
ALCOHETE	-	-	2	19	0014	GUA	320
ALCOHUJATE	301	M	2	16	0012	CUE	171
ALCOLEA	1041	M	1	04	0007	GRA	312
ALCOLEA DE CALATRAVA	783	M	2	13	0007	MAN	375
ALCOLEA DE CINCA	1180	M	5	22	0038	ARG	40
ALCOLEA DE LAS PEÑAS	118	M	2	19	0015	GUA	326
ALCOLEA DE TAJO	123	M	2	45	0010	TOL	512
ALCOLEA DE TOROTE	42	M	2	19	0016	TOL	508
ALCOLEA DEL PINAR	400	M	2	19	0017	SOR	494
ALCOLEA DEL RIO	1428	M	1	41	0007	SEV	466
ALCOLECHA	695	M	6	03	0007	RdV	543
ALCOLETGE	391	M	5	25	0022	CAT	130
ALCOLL	-	-	5	08	0006	CAT	137
ALCOLLARIN	172	M	2	10	0009	EXT	181
ALCONADA	124	M	3	37	0021	SAL	445
ALCONADA	220	M	3	42	0016	SOR	486
ALCONADA DE MADERUELO	131	M	3	40	0008	SEG	480
ALCONADILLA	86	M	3	40	0009	SEG	480
ALCONCHEL DE ARIZA	479	M	5	50	0017	ARG	19
ALCONCHEL DE LA ESTRELLA	583	M	2	16	0013	CUE	173
ALCONERA	591	C	2	06	0009	EXT	176
ALCORA	3783	C	6	12	0005	RdV	549
ALCORCILLO	136	M	3	49	0008	ZAM	585
ALCORCON	595	M	2	28	0010	MAD	370
ALCORISA	1994	C	5	44	0015	ARG	34
ALCORLO	189	M	2	19	0018	GUA	324
ALCORNOCAL	13	M	3	37	0022	SAL	450
ALCORNOCAL ,EL	52	M	1	14	0005	CBA	160
ALCOROCHES	580	M	2	19	0019	CUE	170
ALCOTAS	184	M	5	44	0016	ARG	27
ALCOVER	2576	C	5	43	0010	CAT	149
ALCOY	11434	C	6	03	0008	RdV	543
ALCOZ	5	M	4	31	0028	NAV	-
ALCOZ	185	M	4	31	0029	NAV	408
ALCOZAR	458	M	3	42	0017	BUR	79
ALCUBIERRE	671	M	5	22	0039	ARG	11
ALCUBILLA DE AVELLANEDA	290	M	3	42	0018	BUR	79
ALCUBILLA DE LAS PEÑAS	151	M	3	42	0019	SOR	494
ALCUBILLA DE NOGALES	321	M	3	49	0009	VAL	534
ALCUBILLA DEL MARQUES	196	M	3	42	0020	SOR	499
ALCUBILLAS	371	M	2	13	0008	MAN	379
ALCUBILLA, LA	5	M	3	37	0023	SAL	443
ALCUBLAS	1511	M	6	46	0020	RdV	540
ALCUDIA	938	C	6	07	0003	RdM	391
ALCUDIA DE CARLET	2099	C	6	46	0021	RdV	542
ALCUDIA DE CRESPINS	440	M	6	46	0022	RdV	547
ALCUDIA DE GUADIX	682	M	1	18	0012	GRA	316
ALCUDIA DE MANTEAGUD	398	M	1	04	0008	GRA	317
ALCUDIA DE VEO	304	M	6	12	0006	RdV	544
ALCUDIETA	-	-	6	07	0004	RdM	391
ALCUESCAR	2021	M	2	10	0010	EXT	178
ALCUETAS	132	M	3	24	0017	LEO	352
ALCUEVA	-	-	5	50	0018	ARG	24
ALCUNEZA	120	M	2	19	0020	SOR	494
ALDA	120	M	4	01	0014	ALA	553
ALDABA	-	M	4	20	0008	GUI	570
ALDABA	94	M	4	31	0030	NAV	401
ALDAN	676	E	4	36	0015	SAN	202
ALDAYA	1525	M	6	46	0023	RdV	540
ALDAZ	18	M	4	31	0031	NAV	401
ALDAZ	327	M	4	31	0032	NAV	405
ALDEA	-	-	3	34	0010	PAL	430
ALDEA DE LA VALDONCINA, LA	110	M	3	24	0018	LEO	333
ALDEA DE SAN ESTEBAN	143	M	3	42	0021	SOR	497
ALDEA DE SAN MIGUEL	514	M	3	47	0006	VAL	530
ALDEA DEL CANO	872	M	2	10	0011	EXT	176
ALDEA DEL FRESNO	95	M	2	28	0011	SEG	473
ALDEA DEL OBISPO	361	M	2	10	0012	EXT	-
ALDEA DEL OBISPO	477	M	3	37	0024	SAL	432
ALDEA DEL PINAR	301	M	3	09	0021	BUR	83
ALDEA DEL PORTILLO DE BUSTO,LA	90	M	3	09	0022	BUR	59
ALDEA DEL PUENTE, LA	105	M	3	24	0019	VAL	532
ALDEA DEL REY	1380	C	2	13	0009	MAN	374
ALDEA DEL REY NIÑO	239	M	3	05	0006	AVI	4
ALDEA NUEVA	-	-	1	23	0010	NP	589
ALDEA REAL	678	M	3	40	0010	SEG	470
ALDEACENTENERA	534	M	2	10	0013	EXT	-
ALDEACIPRESTE	231	M	3	37	0025	SAL	453
ALDEADAVILA DE LA RIBERA	1539	C	3	37	0026	SAL	455
ALDEAGALLEGA	6	M	3	37	0027	SAL	441
ALDEAGUTIERREZ	4	M	3	37	0028	SAL	448
ALDEAHERMOSA	-	-	1	23	0011	NP	589
ALDEALABAD DEL MIRON	168	M	3	05	0007	AVI	4
ALDEALAFUENTE	168	M	3	42	0022	SOR	486
ALDEALAPEÑA	32	M	3	40	0011	SEG	478
ALDEALAZARO	132	M	3	40	0012	SEG	482
ALDEALBAR	20	M	3	47	0007	SEG	475
ALDEALCARDO	164	M	3	42	0023	SOR	498
ALDEALCORVO	202	M	3	40	0013	SEG	478
ALDEALENGUA	119	M	3	37	0029	SAL	444
ALDEALENGUA DE PEDRAZA	666	M	3	40	0014	SEG	474
ALDEALENGUA DE SANTA MARIA	166	M	3	40	0015	SEG	480
ALDEALGORDO DE ABAJO / ARRIBA	-	-	3	37	0030	SAL	441
ALDEALICES	111	M	3	42	0024	SOR	485
ALDEALOBOS	126	M	3	26	0008	BUR	105
ALDEALPOZO	205	M	3	42	0025	SOR	484
ALDEALSEÑOR	213	M	3	42	0026	SOR	485
ALDEAMAYOR DE SAN MARTIN	570	M	3	47	0008	VAL	530
ALDEANCABO DE ESCALONA	254	M	2	45	0011	TOL	504
ALDEANUAVA DEL CODONAL	349	M	3	40	0018	AVI	5
ALDEANUEVA	15	M	3	37	0032	SAL	441
ALDEANUEVA	8	M	3	37	0031	SAL	432
ALDEANUEVA DE ATIENZA	73	M	2	19	0021	SOR	489
ALDEANUEVA DE BARBARROYA	740	M	2	45	0012	TOL	512
ALDEANUEVA DE CAMPOMOJADO	2	M	3	37	0033	SAL	455
ALDEANUEVA DE EBRO	1414	M	3	26	0009	SOR	499
ALDEANUEVA DE FIGUEROA	543	M	3	37	0034	SAL	437
ALDEANUEVA DE GUADALAJARA	321	M	2	19	0022	GUA	320
ALDEANUEVA DE LA SIERRA	181	M	3	37	0035	SAL	438
ALDEANUEVA DE LA VERA	1265	C	2	10	0014	EXT	179
ALDEANUEVA DE PORTANOVIS	63	M	3	37	0036	SAL	433
ALDEANUEVA DE SAN BARTOLOME	413	M	2	45	0013	TOL	512
ALDEANUEVA DE SANTA CRUZ	-	-	3	05	0008	SAL	447
ALDEANUEVA DE SERREZUELA	202	M	3	40	0016	SEG	483
ALDEANUEVA DEL CAMINO	524	M	2	10	0015	EXT	179
ALDEANUEVA DEL CAMPANARIO	85	M	3	40	0017	SEG	479
ALDEANUEVA DEL MONTE	169	M	3	40	0019	SEG	480
ALDEAQUEMADA	302	M	1	23	0012	NP	589
ALDEARRODRIGO	145	M	3	37	0037	SAL	450
ALDEARRUBIA	713	C	3	37	0038	SAL	444
ALDEASAZ	-	-	3	40	0020	SEG	472
ALDEASECA	266	M	3	05	0009	AVI	6

* M = Original manuscrito; C = Con viviendas colectivas; E = Datos calculados; - = Falta o no existe documento original. Otras abreviaturas: T = Tomo; Pr = Provincia; Cod = Número del pueblo en las Tablas I; Int = Intendencia; Pág = Página del Nomenclator I. (Para más detalles: véase "Códigos y Abreviaturas" de la página 5.694.

DENOMINACION	Hab.	*	T	Pr	Public. INE Cod	Nom.I. Int	Pág
ALDEASECA DE ALBA	214	M	3	37	0039	SAL	445
ALDEASECA DE LA ARMUÑA	98	M	3	37	0040	SAL	437
ALDEASECA DE LA FRONTERA	265	M	3	37	0041	SAL	455
ALDEASOÑA	176	M	3	40	0021	SEG	476
ALDEATEJADA	167	M	3	37	0042	SAL	441
ALDEAVIEJA	640	M	3	05	0010	SEG	472
ALDEAVIEJA	16	M	3	37	0043	SAL	438
ALDEAVIEJA DE TORMES	303	M	3	37	0044	SAL	454
ALDEAVILLA DE REVILLA	23	M	3	37	0045	SAL	450
ALDEAYUSTE	-	-	3	37	0046	SAL	444
ALDEA, LA	95	M	3	09	0023	BUR	56
ALDEHORNO	348	M	3	40	0022	SEG	483
ALDEHUELA	19	M	2	19	0023	CUE	169
ALDEHUELA	111	M	3	40	0023	SEG	475
ALDEHUELA	95	M	3	40	0024	SEG	479
ALDEHUELA	339	M	5	44	0017	ARG	27
ALDEHUELA DE AGREDA	221	M	3	42	0027	SOR	488
ALDEHUELA DE CALATAÑAZOR	145	M	3	42	0028	SOR	491
ALDEHUELA DE JERTE	116	M	2	10	0016	EXT	179
ALDEHUELA DE LA BOVEDA	142	M	3	37	0047	SAL	438
ALDEHUELA DE LA HUELGA	6	M	3	37	0048	SAL	438
ALDEHUELA DE LAS FLORES	50	C	3	37	0049	SAL	444
ALDEHUELA DE LIESTOS	170	M	5	50	0019	ARG	19
ALDEHUELA DE LOS GUZMANES	5	M	3	37	0050	SAL	444
ALDEHUELA DE PERIAÑEZ	138	M	3	42	0029	SOR	485
ALDEHUELA DE SANTA CRUZ	76	M	5	50	0020	ARG	20
ALDEHUELA DE YELTES	344	M	3	37	0051	SAL	434
ALDEHUELA DEL CODONAL	217	M	3	40	0026	SEG	472
ALDEHUELA DEL RINCON	118	M	3	42	0030	SOR	487
ALDEHUELAS, LAS	12	M	3	37	0052	SAL	432
ALDEHUELAS, LAS	93	M	3	42	0031	SOR	498
ALDEHUELA-MATILLA	-	-	3	05	0012	AVI	5
ALDEHUELA, LA	476	M	3	05	0011	SAL	454
ALDEHUELA, LA	137	M	3	40	0025	SEG	471
ALDEIRE	946	M	1	18	0013	GRA	316
ALDEMUNDE	-	-	5	15	0017	COR	194
ALDEONSANCHO	245	M	3	40	0027	SEG	478
ALDEONTE	134	M	3	40	0028	SEG	479
ALDIXE	-	-	4	27	0024	MON	294
ALDOSENDE	252	M	4	27	0025	LUG	254
ALDOVER	-	-	5	43	0011	CAT	152
ALDUESO	58	M	4	39	0017	TOR	521
ALDUIDE	81	M	4	31	0033	NAV	-
ALDUNATE	60	M	4	31	0034	NAV	416
ALDURFE	-	-	4	27	0026	MON	297
ALEAS	107	M	2	19	0024	GUA	320
ALECHA	104	M	4	01	0015	ALA	554
ALEDO	1416	M	1	30	0010	MUR	-
ALEGRIA	545	C	4	01	0016	ALA	564
ALEGRIA DE ORIA	776	M	4	20	0009	GUI	574
ALEIXAR, L'	1123	M	5	43	0012	CAT	-
ALEJE	102	M	3	24	0020	LEO	342
ALEJICO	47	M	3	24	0021	LEO	338
ALELLA	867	M	5	08	0007	CAT	137
ALELLA DE MAR	-	-	5	08	0008	CAT	137
ALEMPARTE	68	M	4	36	0016	LUG	229
ALENTISQUE	248	M	3	42	0032	SOR	489
ALENTORN	86	M	5	25	0023	CAT	116
ALER	134	M	5	22	0040	ARG	15
ALERRE	121	M	5	22	0041	ARG	37
ALESANCO	635	M	3	26	0010	BUR	108
ALESON	239	M	3	26	0011	BUR	106
ALEVIA	252	M	4	33	0004	BUR	97
ALFACAR	1068	M	1	18	0014	GRA	309
ALFAFAR	-	-	6	46	0024	RdV	542
ALFAFARA	601	M	6	03	0009	RdV	547
ALFAGES	-	-	5	22	0042	ARG	40
ALFAHUIR	325	C	6	46	0025	RdV	550
ALFAJARIN	390	M	5	50	0021	ARG	11
ALFAMBRA	962	M	5	44	0018	ARG	27
ALFAMEN	356	M	5	50	0022	ARG	11
ALFANTEGA	175	M	5	22	0043	ARG	40
ALFAR	-	-	5	08	0009	CAT	137
ALFARA DE ALGIMIA	308	M	6	46	0026	RdV	540
ALFARA DE CARLES	-	-	5	43	0013	CAT	152
ALFARA DEL PATRIARCA	774	C	6	46	0027	RdV	540
ALFARAZ	117	M	3	49	0010	ZAM	579
ALFARNATE	2223	M	1	29	0003	GRA	314
ALFARNATEJO	249	M	1	29	0004	GRA	-
ALFARO	4065	M	3	26	0012	SOR	488
ALFARP	848	M	6	46	0028	RdV	543
ALFARRAS	353	M	5	25	0024	CAT	130
ALFARRASI	473	M	6	46	0029	RdV	550
ALFES	313	M	5	25	0025	CAT	130
ALFOCEA	73	M	5	50	0023	ARG	11
ALFONDEGUILLA	173	M	6	12	0007	RdV	545
ALFORJA	2074	M	5	43	0014	CAT	149
ALFORNON	-	-	1	18	0015	GRA	313
ALFORQUE	343	M	5	50	0024	ARG	11
ALFOU I SANT JAUME	-	-	5	08	0010	CAT	137
ALFOZ	164	M	4	27	0027	LUG	255
ALGABA, LA	1652	C	1	41	0008	SEV	461
ALGADEFE	541	M	3	24	0022	LEO	352
ALGAIDA	2832	C	6	07	0005	RdM	391
ALGAMITAS	-	M	1	41	0009	SEV	464
ALGAR	-	M	1	11	0003	SEV	467
ALGAR	135	M	1	30	0011	MUR	-
ALGAR DE MESA	104	M	2	19	0025	CUE	170
ALGAR DE PALANCIA	594	M	6	46	0030	RdV	544
ALGARINEJO	3860	M	1	18	0016	GRA	314
ALGARRA	121	M	2	16	0014	CUE	164
ALGARROBO	1439	M	1	29	0005	GRA	314
ALGATOCIN	1723	M	1	29	0006	GRA	315
ALGAYON	83	M	5	22	0044	ARG	-
ALGECIRAS	6346	C	1	11	0004	SEV	467
ALGEMESI	4077	C	6	46	0031	RdV	543
ALGERRI	594	M	5	25	0026	CAT	130
ALGETE	1164	M	2	28	0012	TOL	508
ALGEZARES	-	-	1	30	0012	MUR	395
ALGIMIA DE ALFARA	592	M	6	46	0032	RdV	540
ALGIMIA DE ALMONACID	560	M	6	12	0008	RdV	547
ALGINET	1910	M	6	46	0033	RdV	543
ALGODONALES	3402	M	1	11	0005	SEV	466
ALGODRE	189	M	3	49	0011	ZAM	577
ALGORA	467	M	2	19	0026	SOR	499
ALGUAIRE	1215	M	5	25	0027	CAT	130
ALGUAZAS	1216	M	1	30	0013	MUR	395
ALHABIA	1064	M	1	04	0009	GRA	318
ALHAMA DE ALMERIA	1894	M	1	04	0010	GRA	319
ALHAMA DE ARAGON	330	M	5	50	0025	ARG	19
ALHAMA DE GRANADA	6723	C	1	18	0017	GRA	314
ALHAMA DE MURCIA	3103	M	1	30	0014	MUR	395
ALHAMBRA	554	M	2	13	0010	MAN	378
ALHAURIN DE LA TORRE	2105	C	1	29	0008	GRA	315
ALHAURIN EL GRANDE	3415	C	1	29	0007	GRA	315
ALHENDIN	1883	M	1	18	0018	GRA	309
ALHONDIGA	617	M	2	19	0027	MAD	371
ALHUCEMAS	642	C	1	51	0001	FNA	-
ALI	196	M	4	01	0017	ALA	562
ALIA	1794	M	2	10	0017	TOL	512
ALIAGA	992	M	5	44	0019	ARG	34
ALIAGUILLA	635	M	2	16	0015	CUE	164
ALICANTE	17899	C	6	03	0010	RdV	544
ALICUN	406	M	1	04	0011	GRA	319
ALICUN DE ORTEGA	193	M	1	18	0019	GRA	316
ALIJA DE LA RIBERA	93	M	3	24	0023	LEO	332
ALIJA DEL INFANTADO	467	M	3	24	0024	ZAM	582
ALIJO	-	-	4	32	0024	ORE	287
ALINS	110	M	5	22	0045	ARG	40
ALINS	287	M	5	25	0028	CAT	144
ALIÑA	81	M	5	25	0029	CAT	116
ALIO	569	M	5	43	0015	CAT	149
ALIQUE	144	M	2	19	0028	CUE	171
ALISEDA	982	M	2	10	0018	EXT	176
ALISEDA	4	M	3	37	0053	SAL	434
ALISEDA DE TORMES, LA	-	-	3	05	0013	SAL	447
ALIUD	157	M	3	42	0033	SOR	486
ALIZACES	4	M	3	37	0054	SAL	441
ALJARAQUE	412	M	1	21	0002	SEV	461
ALJORF	488	M	6	46	0034	RdV	550
ALJORRA	492	M	1	30	0015	MUR	396
ALJUCEN	298	M	2	06	0010	EXT	178
ALJUCER	-	-	1	30	0016	MUR	395
ALMACELLES	192	M	5	25	0030	CAT	130
ALMACERA	-	-	6	46	0035	RdV	542
ALMACHAR	1488	M	1	29	0009	GRA	315
ALMADEN	6435	C	2	13	0011	MAN	375
ALMADEN DE LA PLATA	606	M	1	41	0010	SEV	461
ALMADENEJOS	-	-	2	13	0012	MAN	375
ALMAGARINOS	163	M	3	24	0025	LEO	360
ALMAGRO	9609	M	2	13	0013	MAN	374
ALMAGRO	382	M	1	30	0017	MUR	397
ALMAJANO	280	M	3	42	0034	SOR	485
ALMALUEZ	368	M	3	42	0035	SOR	499

* M = Original manuscrito; C = Con viviendas colectivas; E = Datos calculados; - = Falta o no existe documento original. Otras abreviaturas: T = Tomo; Pr = Provincia; Cod = Número del pueblo en las Tablas I; Int = Intendencia; Pág = Página del Nomenclator I. (Para más detalles: véase "Códigos y Abreviaturas" de la página 5.694.

DENOMINACION	Hab.	*	Public. INE T	Pr	Cod	Nom.I. Int	Pág
ALMANDOZ	256	M	4	31	0035	NAV	408
ALMANDRONES	280	M	2	19	0029	GUA	320
ALMANSA	6620	C	2	02	0011	MUR	598
ALMANTIGA	63	M	3	42	0036	SOR	489
ALMANZA	451	M	3	24	0026	VAL	539
ALMARAIL	137	M	3	42	0037	SOR	486
ALMARAZ	307	M	2	10	0019	EXT	179
ALMARAZ DE DUERO	595	M	3	49	0012	ZAM	577
ALMARAZ DE LA MOTA	128	M	3	47	0009	TOR	515
ALMARCHA, LA	1032	M	2	16	0016	CUE	164
ALMARGEN	374	M	1	29	0010	SEV	467
ALMARIEGO	-	-	3	37	0055	SAL	433
ALMARZA	363	M	3	42	0038	SOR	487
ALMARZA DE CAMEROS	223	M	3	26	0013	BUR	103
ALMATRET	337	M	5	25	0031	CAT	130
ALMAZAN	2313	C	3	42	0039	SOR	489
ALMAZCARA	230	M	3	24	0027	LEO	360
ALMAZORA	2874	C	6	12	0009	RdV	544
ALMAZORRE	-	-	5	22	0046	ARG	40
ALMAZUL	241	M	3	42	0040	SOR	497
ALMEDIJAR	599	M	6	12	0010	RdV	540
ALMEDINA	557	M	2	13	0014	MAN	378
ALMEDINILLA	778	M	1	14	0006	CBA	162
ALMEGIJAR	547	M	1	18	0020	GRA	-
ALMEIDA	1082	M	3	49	0013	ZAM	579
ALMEIRAS	-	-	5	15	0018	COR	193
ALMENAR	1264	M	5	25	0032	CAT	130
ALMENAR DE SORIA	372	M	3	42	0041	SOR	499
ALMENARA	1244	M	6	12	0011	RdV	544
ALMENARA	14	M	5	25	0033	CAT	116
ALMENARA DE ADAJA	126	M	3	47	0010	VAL	527
ALMENARA DE TORMES	296	M	3	37	0056	SAL	450
ALMENDRA	454	M	3	37	0057	SAL	452
ALMENDRA	143	M	3	49	0014	ZAM	582
ALMENDRAL	1659	C	2	06	0011	EXT	176
ALMENDRAL DE LA CAÑADA	418	M	2	45	0014	AVI	9
ALMENDRALEJO	4230	C	2	06	0012	EXT	178
ALMENDRES	95	M	3	09	0024	BUR	59
ALMENDRICOS	406	M	1	30	0018	MUR	397
ALMENDROS	901	M	2	16	0017	TOL	510
ALMENDRO, EL	1805	M	1	21	0003	SEV	461
ALMENSILLA	-	-	1	41	0011	SEV	465
ALMERIA	14958	C	1	04	0012	GRA	318
ALMIÑE, EL	201	M	3	09	0025	BUR	78
ALMIRUETE	301	M	2	19	0030	SEG	482
ALMISERAT	188	M	6	46	0036	RdV	550
ALMOCITA	448	M	1	04	0013	GRA	311
ALMOCHUEL	23	M	5	50	0026	ARG	34
ALMODOVAR DEL CAMPO	4418	M	2	13	0015	MAN	375
ALMODOVAR DEL PINAR	1376	C	2	16	0018	CUE	164
ALMODOVAR DEL RIO	994	M	1	14	0007	CBA	161
ALMOFREY	381	E	4	36	0017	SAN	204
ALMOGIA	2674	M	1	29	0011	GRA	315
ALMOGUERA	709	M	2	19	0031	MAD	371
ALMOHAJA	-	-	5	44	0020	ARG	24
ALMOHARIN	1316	M	2	10	0020	EXT	178
ALMOINES	459	M	6	46	0037	RdV	545
ALMOITE	-	-	4	32	0025	ORE	263
ALMOLDA, LA	1273	M	5	50	0027	ARG	11
ALMONACID	15	M	3	42	0042	SOR	489
ALMONACID DE LA CUBA	536	M	5	50	0028	ARG	11
ALMONACID DE TOLEDO	1460	C	2	45	0015	TOL	503
ALMONACID DE ZORITA	1168	C	2	19	0032	MAD	371
ALMONACID DEL MARQUESADO	704	M	2	16	0019	CUE	171
ALMONACIL DE LA SIERRA	1603	M	5	50	0029	ARG	11
ALMONASTER LA REAL	2122	M	1	21	0004	SEV	461
ALMONTE	3143	C	1	21	0005	SEV	461
ALMOR	24	M	5	17	0007	CAT	122
ALMORADI	3121	C	6	03	0011	RdV	549
ALMOROX	855	M	2	45	0016	TOL	504
ALMOSTER	524	M	5	43	0016	CAT	150
ALMUDAFAR	77	M	5	22	0047	ARG	40
ALMUDEFAR (*)	-	-	5	43	0017	CAT	152
ALMUDEVAR	1625	M	5	22	0048	ARG	37
ALMUNIA DE DOÑA GODINA, LA	3282	M	5	50	0030	ARG	11
ALMUNIA DE SAN JUAN	588	M	5	22	0049	ARG	40
ALMUNIA DE SAN LORENZO	38	M	5	22	0050	ARG	16
ALMUNIA DEL ROMERAL, LA	87	M	5	22	0051	ARG	38
ALMUNIENTE	302	M	5	22	0052	ARG	37
ALMUÑECAR	2858	C	1	18	0021	GRA	313
ALMUSAFES	1002	M	6	46	0038	RdV	543
ALMUZARA	39	M	3	24	0028	LEO	336
ALOBRAS	455	M	5	44	0021	ARG	13
ALOCEN	411	M	2	19	0033	MAD	371
ALON	292	E	5	15	0019	SAN	207
ALONGOS	-	-	4	32	0026	ORE	276
ALONSOTEGUI	222	M	4	48	0005	VIZ	-
ALOÑOS	286	M	4	39	0018	BUR	94
ALORA	3560	C	1	29	0012	GRA	315
ALORIA	85	M	4	01	0018	ALA	554
ALOS DE BALAGUER	140	M	5	25	0034	CAT	130
ALOS DE ISIL	175	M	5	25	0035	CAT	144
ALOSNO	2393	M	1	21	0006	SEV	461
ALOVERA	327	M	2	19	0034	GUA	320
ALOZAINA	1684	M	1	29	0013	GRA	315
ALP	427	M	5	17	0008	CAT	140
ALPANDEIRE	616	C	1	29	0014	GRA	316
ALPANSEQUE	259	M	3	42	0043	SOR	494
ALPARRACHE	28	M	3	42	0044	SOR	486
ALPARTIR	1324	M	5	50	0031	ARG	11
ALPEDRETE	181	M	2	28	0013	GUA	327
ALPEDRETE DE LA SIERRA	250	M	2	19	0035	TOL	508
ALPEDROCHES	155	M	2	19	0036	GUA	326
ALPEDROCHES	-	-	3	42	0045	SOR	499
ALPENS	527	M	5	08	0011	CAT	154
ALPEÑES	-	-	5	44	0022	ARG	24
ALPERA	1934	M	2	02	0012	MUR	598
ALPERIZ	-	-	4	36	0018	LUG	235
ALPICAT	333	M	5	25	0036	CAT	134
ALPUENTE	1546	M	6	46	0039	RdV	540
ALQUERIA DE AZNAR	162	M	6	03	0012	RdV	543
ALQUERIA DE LA CONDESA	346	M	6	46	0040	RdV	545
ALQUERIA DE VALBORRAZ	4	M	3	37	0058	SAL	434
ALQUERIA DEL FARGUE	-	-	1	18	0022	GRA	309
ALQUEZAR	818	M	5	22	0053	ARG	40
ALQUIFE	332	M	1	18	0023	GRA	317
ALQUITE	75	M	3	40	0029	SEG	482
ALQUIZA	498	M	4	20	0010	GUI	574
ALSASUA	896	M	4	31	0036	NAV	404
ALSINA	135	M	5	25	0037	CAT	144
ALSODUX	255	M	1	04	0014	GRA	319
ALTA	-	-	4	27	0028	LUG	223
ALTABLE	178	M	3	09	0026	BUR	51
ALTAFULLA	1724	M	5	43	0018	CAT	149
ALTAMIROS	-	-	3	05	0014	AVI	2
ALTAREJOS	583	M	2	16	0020	CUE	164
ALTARRIBA	25	M	5	25	0038	CAT	116
ALTASOBRE	-	-	5	22	0054	ARG	29
ALTEA	4380	C	6	03	0013	RdV	545
ALTEJOS	9	M	3	37	0059	SAL	438
ALTES	56	M	5	25	0039	CAT	116
ALTET	131	M	5	25	0040	CAT	130
ALTILLO (*)	-	-	2	13	0016	MAN	380
ALTO	-	-	1	23	0013	MAN	379
ALTO	-	-	4	27	0029	LUG	223
ALTOBAR DE LA ENCOMIENDA	158	M	3	24	0029	VAL	534
ALTORRINCON	151	M	5	22	0055	ARG	-
ALTRON	133	M	5	25	0041	CAT	144
ALTURA	1960	C	6	12	0012	RdV	540
ALUENDA	118	M	5	50	0032	ARG	19
ALUMBRES	1064	M	1	30	0019	MUR	396
ALUSTANTE	991	M	2	19	0037	CUE	170
ALVARE	-	-	4	27	0030	LUG	240
ALVIA (*)	-	-	5	25	0042	CAT	140
ALVIDRON	53	M	4	27	0031	LUG	259
ALVILAR	-	-	5	17	0009	CAT	122
ALXEN	-	-	4	36	0019	TUY	304
ALZA	-	-	4	20	0011	GUI	570
ALZAGA	181	M	4	20	0012	GUI	575
ALZAMORA	48	M	5	25	0043	CAT	144
ALZO	408	M	4	20	0013	GUI	574
ALZO DE ABAJO	-	-	4	20	0014	GUI	575
ALZOLA	-	-	4	20	0015	GUI	571
ALZOLA-BCHETABALLA	-	-	4	20	0016	GUI	573
ALZORRIZ	209	M	4	31	0037	NAV	421
ALZUZA	-	-	4	31	0038	NAV	419
ALL	117	M	5	17	0010	CAT	140
ALLANDE	5319	M	4	33	0005	LEO	366
ALLARIZ	-	-	4	32	0027	ORE	261
ALLEN DEL HOYO	127	M	4	39	0019	TOR	525
ALLENDELAGUA	-	-	4	39	0020	BUR	87
ALLEPUZ	848	M	5	44	0023	ARG	27
ALLER	7746	M	4	33	0006	LEO	366
ALLES	299	M	4	33	0007	BUR	98

* M = Original manuscrito; C = Con viviendas colectivas; E = Datos calculados; - = Falta o no existe documento original. Otras abreviaturas: T = Tomo; Pr = Provincia; Cod = Número del pueblo en las Tablas I.; Int = Intendencia; Pág = Página del Nomenclator I. (Para más detalles: véase "Códigos y Abreviaturas" de la página 5.694.

DENOMINACION	Hab.	*	Public. INE T	Pr	Cod	Nom.I. Int	Pág
ALLI	129	M	4	31	0039	NAV	405
ALLO	145	E	5	15	0020	SAN	198
ALLONCA	207	M	4	27	0032	LUG	228
ALLONES	406	E	5	15	0021	SAN	198
ALLOZ	83	M	4	31	0040	NAV	409
ALLOZA	1410	M	5	44	0024	ARG	34
ALLOZAR	-	-	1	23	0014	IAE	331
ALLOZOS, LOS	105	M	1	30	0020	MUR	-
ALLUE	56	M	5	22	0056	ARG	29
AMALAIN	11	M	4	31	0041	NAV	406
AMANDI	-	-	4	27	0033	LUG	226
AMARANTE. SAN FIZ	-	-	4	27	0034	LUG	226
AMARANTE. SAN MARTIÑO	-	-	4	27	0035	LUG	226
AMARITA	104	M	4	01	0019	ALA	562
AMASA	-	-	4	20	0017	GUI	575
AMATOS	3	M	3	37	0060	SAL	441
AMATOS DE SALVATIERRA	28	M	3	37	0061	SAL	454
AMATRIAIN	51	M	4	31	0042	NAV	423
AMAVIDA	231	C	3	05	0015	AVI	7
AMAYA	303	M	3	09	0027	BUR	70
AMAYAS	151	M	2	19	0038	CUE	170
AMAYUELAS DE ABAJO	263	M	3	34	0011	PAL	426
AMAYUELAS DE ARRIBA	197	M	3	34	0012	TOR	517
AMAYUELAS DE OJEDA	78	M	3	34	0013	PAL	431
AMBAS AGUAS	-	-	4	32	0028	ORE	287
AMBASAGUAS DE CURUEÑO	133	M	3	24	0030	LEO	338
AMBASMESTAS	314	M	3	24	0031	LEO	363
AMBASVIAS	109	M	4	27	0036	LUG	232
AMBEL	645	M	5	50	0033	ARG	14
AMBIA	-	-	4	32	0029	ORE	262
AMBITE	492	M	2	28	0014	TOL	508
AMBREIXO	38	M	4	27	0037	LUG	259
AMBROA	-	-	5	15	0022	BET	190
AMBRONA	106	M	3	42	0046	SOR	494
AMBROSERO	149	M	4	39	0021	BUR	89
AMBROZ	163	M	1	18	0024	CRA	309
AMBROZ	28	M	2	28	0015	MAD	370
AMEIJENDA	260	E	5	15	0024	SAN	204
AMEIJENDA	182	E	5	15	0023	SAN	206
AMEIXIDE	67	M	4	27	0038	LUG	230
AMER	1184	C	5	17	0011	CAT	122
AMES	1073	M	5	15	0025	SAN	209
AMETLLA	51	M	5	25	0044	CAT	131
AMETLLA	124	M	5	25	0045	CAT	131
AMETLLA, LA	-	-	5	08	0012	CAT	138
AMEYUGO	291	C	3	09	0028	BUR	51
AMEZAGA	-	-	4	01	0020	ALA	553
AMEZAGA DE ZUYA	131	M	4	01	0021	ALA	564
AMEZQUETA	1709	M	4	20	0018	GUI	575
AMEVA	1790	M	4	33	0008	LEO	366
AMIL	529	E	5	15	0026	SAN	198
AMILLANO	35	M	4	31	0043	NAV	412
AMIUDAL	-	-	4	32	0030	ORE	263
AMOCAIN	8	M	4	31	0044	NAV	418
AMOEDO	-	-	4	36	0020	TUY	304
AMOEIRO	-	-	4	32	0031	ORE	262
AMOEXA	149	M	4	27	0039	LUG	247
AMOREBIETA	1469	C	4	48	0006	VIZ	567
AMORIN	-	-	4	36	0021	TUY	300
AMOROCE	-	-	4	32	0032	ORE	268
AMOROTO	435	M	4	48	0007	VIZ	566
AMPOSTA	-	-	5	43	0019	CAT	152
AMPUDIA	1603	C	3	34	0014	PAL	424
AMPUERO	828	M	4	39	0022	BUR	83
AMPUYENTA, LA	-	-	1	35	0004	CAN	112
AMUNARTIA	-	-	3	26	0014	BUR	105
AMURRIO	979	M	4	01	0022	ALA	555
AMUSCO	2151	C	3	34	0015	PAL	426
AMUSQUILLO	187	M	3	47	0011	VAL	530
ANADON	-	-	5	44	0025	ARG	24
ANAFREITA	65	M	4	27	0040	LUG	244
ANAHUIR	105	M	6	46	0041	RdV	550
ANAS	43	M	5	25	0046	CAT	144
ANAYA	95	M	3	40	0030	SEG	472
ANAYA DE ALBA	255	M	3	37	0062	SAL	445
ANAYA DE HUEBRA	79	M	3	37	0063	SAL	438
ANAZ	119	M	4	39	0023	BUR	90
ANCA	-	-	5	15	0027	BET	185
ANCES	-	-	5	15	0028	COR	193
ANCEU	-	-	4	36	0022	TUY	307
ANCILES	82	M	5	22	0057	ARG	15
ANCILES	176	M	3	24	0032	LEO	352

DENOMINACION	Hab.	*	Public. INE T	Pr	Cod	Nom.I. Int	Pág
ANCORADOS. SAN PEDRO	292	E	4	36	0023	SAN	218
ANCORADOS. SAN TOME	275	E	4	36	0024	SAN	218
ANCHORIZ	42	M	4	31	0045	NAV	420
ANCHS	38	M	5	25	0047	CAT	144
ANCHUELA DEL CAMPO	140	M	2	19	0039	CUE	170
ANCHUELA DEL PEDREGAL	101	M	2	19	0040	CUE	169
ANCHUELO	272	M	2	28	0016	TOL	508
ANDA	52	M	4	01	0023	ALA	560
ANDABAO	164	E	5	15	0029	SAN	198
ANDAGOYA	152	M	4	01	0024	ALA	560
ANDALUZ	120	M	3	42	0047	SOR	493
ANDANI	69	M	5	25	0048	CAT	131
ANDARRASO	59	M	3	24	0033	LEO	343
ANDARROMERO	6	M	3	37	0064	SAL	445
ANDAVIAS	261	M	3	49	0015	ZAM	577
ANDEADE	200	M	5	15	0030	SAN	206
ANDEIRO	-	-	5	15	0031	COR	193
ANDERAZ	10	M	4	31	0046	NAV	409
ANDELLA	762	M	6	46	0042	RdV	540
ANDINO	18	M	3	09	0029	BUR	73
ANDIÑUELA	275	M	3	24	0034	LEO	346
ANDOAIN	2163	M	4	20	0019	GUI	575
ANDOIN	-	-	4	01	0025	ALA	553
ANDOIO	-	-	5	15	0032	COR	196
ANDOLFA	25	M	5	22	0058	ARG	-
ANDOLLU	84	M	4	01	0026	ALA	553
ANDORRA	1037	M	5	44	0026	ARG	34
ANDOSILLA	876	M	4	31	0047	NAV	413
ANDRADE	-	-	5	15	0033	BET	189
ANDRAITX	4002	M	6	07	0006	RdM	391
ANDRAS	168	E	4	36	0025	SAN	221
ANDREADE	66	M	4	27	0041	LUG	246
ANDRES BUENO	14	M	3	37	0065	SAL	441
ANDRICAIN	15	M	4	31	0048	NAV	421
ANDUJAR	9590	C	1	23	0015	IAE	330
ANENTO	-	-	5	50	0034	ARG	24
ANERO	405	M	4	39	0024	BUR	90
ANETO	57	M	5	22	0059	ARG	15
ANFEOZ	-	-	4	32	0033	ORE	284
ANFESTA	111	M	5	25	0049	CAT	117
ANGELES. SAN MAMED, DE LOS	322	E	5	15	0034	SAN	210
ANGELES. SANTA MARIA DE LOS	145	E	5	15	0035	SAN	210
ANGLES	397	M	5	17	0012	CAT	122
ANGLESOLA	640	C	5	25	0050	CAT	116
ANGOARES	247	M	4	36	0026	TUY	306
ANGON	239	M	2	19	0041	GUA	323
ANGOS	74	M	4	31	0049	NAV	416
ANGOSTINA	-	-	4	01	0027	ALA	556
ANGOSTINA	-	-	4	39	0025	BUR	83
ANGOSTO	54	M	3	09	0030	BUR	56
ANGUCIANA	287	M	3	26	0015	BUR	106
ANGUDES	-	-	4	36	0027	TUY	302
ANGUES	399	M	5	22	0060	ARG	37
ANGUIANO	1288	C	3	26	0016	BUR	106
ANGUIOZAR	668	M	4	20	0020	GUI	572
ANGUITA	642	M	2	19	0042	SOR	494
ANGUIX	403	M	3	09	0031	BUR	81
ANGÜIX	-	-	2	19	0043	MAD	371
ANGULO	337	M	3	09	0032	BUR	95
ANGUTA	52	M	3	26	0017	BUR	103
ANIAGO	70	C	3	47	0012	VAL	526
ANIES	512	M	5	22	0061	ARG	37
ANIEZO	150	M	4	39	0026	BUR	92
ANIÑON	1200	M	5	50	0035	ARG	19
ANIZ	111	M	4	31	0050	NAV	408
ANLLARES DEL SIL	165	M	3	24	0035	LEO	342
ANLLARINOS DEL SIL	35	M	3	24	0036	LEO	342
ANLLO	-	-	4	32	0034	ORE	283
ANLLO. SAN ESTEBAN	-	-	4	27	0042	LUG	234
ANLLO. SAN MARTINO	-	-	4	27	0043	LUG	234
ANNA	749	M	6	46	0043	RdV	547
ANOCIBAR	107	M	4	31	0051	NAV	406
ANOETA	282	M	4	20	0021	GUI	574
ANOS	244	E	5	15	0036	SAN	218
ANOZ	74	M	4	31	0052	NAV	403
ANOZ	56	M	4	31	0053	NAV	407
ANQUELA DEL DUCADO	84	M	2	19	0044	SOR	494
ANQUELA DEL PEDREGAL	213	M	2	19	0045	CUE	169
ANSAR	56	M	4	27	0044	LUG	254
ANSEAN	-	-	4	27	0045	LUG	225
ANSEAN	-	-	4	36	0028	LUG	235
ANSEMAR	193	M	4	27	0046	LUG	230

* M = Original manuscrito; C = Con viviendas colectivas; E = Datos calculados; - = Falta o no existe documento original. Otras abreviaturas: T = Tomo; Pr = Provincia; Cod = Número del pueblo en las Tablas I; Int = Intendencia; Pág = Página del Nomenclator I. (Para más detalles: véase "Códigos y Abreviaturas" de la página 5.694.

DENOMINACION	Hab.	*	Public. INE T	Pr	Cod	Nom.I. Int	Pág
ANSEMIL	260	M	4	32	0035	ORE	268
ANSEMIL	-	-	4	36	0029	SAN	201
ANSERALL	100	M	5	25	0051	CAT	140
ANSIAS, LAS	182	M	5	17	0013	CAT	122
ANSO	1262	M	5	22	0062	ARG	21
ANSOAIN	91	M	4	31	0054	NAV	401
ANSOVELL	94	M	5	25	0052	CAT	140
ANTA DE RIOCONEJOS	141	M	3	49	0016	VAL	537
ANTA DE TERA	156	M	3	49	0017	ZAM	586
ANTAS	1230	E	1	04	0015	GRA	317
ANTAS	120	M	4	27	0047	LUG	260
ANTAS	535	M	4	36	0030	SAN	201
ANTELLA	688	M	6	46	0044	RdV	543
ANTENZA	66	M	5	22	0063	ARG	15
ANTEQUERA	20266	M	1	29	0015	SEV	467
ANTES	193	E	5	15	0037	SAN	213
ANTEZANA	-	-	4	01	0028	ALA	555
ANTEZANA DE LA RIBERA	128	M	4	01	0029	ALA	558
ANTIGUA	1593	M	1	35	0005	CAN	112
ANTIGUA, LA	135	M	3	24	0037	LEO	349
ANTIGÜEDAD	827	M	3	34	0017	PAL	425
ANTILLON	223	M	5	22	0064	ARG	37
ANTIMIO DE ABAJO	59	M	3	24	0038	LEO	333
ANTIMIO DE ARRIBA	207	M	3	24	0039	LEO	333
ANTIST	45	M	5	25	0053	CAT	144
ANTOÑAN DEL VALLE	166	M	3	24	0040	LEO	352
ANTOÑANA	176	M	4	01	0030	ALA	557
ANTOÑANES DEL PARAMO	77	M	3	24	0041	LEO	349
ANUCITA	73	M	4	01	0031	ALA	559
ANXELES	1019	M	5	15	0038	SAN	200
ANXELES	-	-	5	15	0039	SAN	198
ANXELES	113	M	4	27	0048	LUG	223
ANXERIZ	220	M	5	15	0040	SAN	207
ANXERIZ	-	-	4	27	0049	LUG	250
ANZANIGO	115	M	5	22	0065	ARG	37
ANZIN	156	M	4	31	0055	NAV	411
ANZO	120	M	3	09	0033	BUR	95
ANZO	-	-	4	36	0031	LUG	235
ANZUOLA	1154	C	4	20	0022	GUI	573
AÑA	372	E	5	15	0041	SAN	210
AÑASTRO	179	M	3	09	0034	BUR	66
AÑAVIEJA	99	M	3	42	0048	SOR	488
AÑE	219	M	3	40	0031	SEG	471
AÑES	-	-	4	01	0032	ALA	564
AÑEZCAR	77	M	4	31	0056	NAV	401
AÑOBRE	243	E	4	36	0032	SAN	203
AÑON	799	M	5	50	0036	ARG	26
AÑORA	925	M	1	14	0008	CBA	161
AÑORBE	523	M	4	31	0057	NAV	402
AÑOVER DE TAJO	1566	M	2	45	0017	TOL	504
AÑOVER DE TORMES	193	M	3	37	0066	SAL	455
AÑOZA	237	M	3	34	0016	TOR	517
AÑUA	86	M	4	01	0033	ALA	554
AOIZ	-	-	4	31	0058	NAV	415
AOS	60	M	4	31	0059	NAV	419
AOSTRI	29	M	3	09	0035	BUR	75
AOZARAZA	-	-	4	20	0023	GUI	574
APARRAL	-	-	5	15	0042	LUG	257
APATAMONASTERIO	-	-	4	48	0008	VIZ	567
APELLANIZ	236	M	4	01	0034	ALA	554
APERREGUI	148	M	4	01	0035	ALA	564
APIES	398	M	5	22	0066	ARG	37
APODACA	-	-	4	01	0036	ALA	557
APOZAGA	-	-	4	20	0024	GUI	574
APREGACION. SAN CIPRIAN	82	M	4	27	0050	LUG	237
APREGACION. SAN JUAN	83	M	4	27	0051	LUG	226
APREGUINDANA	165	M	4	01	0037	ALA	563
APRICANO	75	M	4	01	0038	ALA	560
AQUERRETA	44	M	4	31	0060	NAV	420
AQUILUE	110	M	5	22	0067	ARG	29
ARA	223	M	5	22	0068	ARG	29
ARABAYONA	461	M	3	37	0067	SAL	444
ARABELL	-	-	5	25	0054	CAT	140
ARABEXO	229	E	5	15	0043	SAN	205
ARACALDO	127	M	4	48	0009	VIZ	-
ARACENA	4746	C	1	21	0007	SEV	461
ARADA	52	M	4	27	0052	LUG	241
ARADILLOS	62	M	4	39	0027	TOR	521
ARAGONCILLO	273	M	2	19	0046	CUE	169
ARAGONESES	312	M	3	40	0032	SEG	471
ARAGOSA	75	M	2	19	0047	GUA	325
ARAGUAS DEL SOLANO	90	M	5	22	0069	ARG	29
ARAGÜES DEL PUERTO	514	M	5	22	0070	ARG	29
ARAHAL, EL	5270	C	1	41	0012	SEV	461
ARAHUETES	202	M	3	40	0033	SEG	474
ARAICO	19	M	3	09	0036	BUR	67
ARALAR	-	-	4	20	0025	GUI	575
ARALLA DE LUNA	145	M	3	24	0042	LEO	340
ARAMA	91	M	4	20	0026	GUI	575
ARAMENDIA	97	M	4	31	0061	NAV	412
ARAMUNT	344	M	5	25	0055	CAT	144
ARANA	34	M	3	09	0037	BUR	68
ARANARACHE	110	M	4	31	0062	NAV	412
ARANAZ	965	M	4	31	0063	NAV	409
ARANCON	305	M	3	42	0049	SOR	485
ARANDA DE DUERO	3619	C	3	09	0038	BUR	79
ARANDA DE MONCAYO	1185	M	5	50	0037	ARG	19
ARANDIGA	636	M	5	50	0038	ARG	19
ARANDIGOYEN	63	M	4	31	0064	NAV	409
ARANDILLA	160	M	3	09	0039	BUR	79
ARANDILLA DEL ARROYO	129	M	2	16	0021	CUE	171
ARANGA	-	-	5	15	0044	BET	191
ARANGOZQUI	17	M	4	31	0065	NAV	416
ARANGÜIZ	-	-	4	01	0039	ALA	555
ARANGUREN	65	M	4	31	0066	NAV	421
ARANJUEZ	2653	C	2	28	0017	RS	-
ARANLLA	3	M	5	22	0071	ARG	-
ARANO	376	M	4	31	0067	NAV	406
ARANSA	136	M	5	25	0056	CAT	140
ARANSIS	183	M	5	25	0057	CAT	144
ARANTE	745	M	4	27	0053	MON	296
ARANTEI	-	-	4	36	0033	TUY	304
ARANTIONES	86	M	4	39	0028	TOR	523
ARANTON	337	E	5	15	0045	SAN	207
ARANUEVA (*)	125	M	3	42	0050	SOR	-
ARANYO	-	-	5	25	0058	CAT	116
ARANYONET	60	M	5	17	0014	CAT	154
ARANZA	104	M	4	27	0054	LUG	243
ARANZAZU	204	M	4	48	0010	VIZ	565
ARANZUEQUE	386	M	2	19	0048	GUA	320
ARAÑO	672	E	5	15	0046	SAN	216
ARAÑUEL	306	M	6	12	0013	RdV	547
ARAOS	114	M	5	25	0059	CAT	144
ARAOZ	-	-	4	20	0027	GUI	-
ARAPILES	250	M	3	37	0068	SAL	441
ARAQUIL	156	M	4	31	0068	NAV	-
ARAS DE ALPUENTE	756	M	6	46	0045	RdV	540
ARAS (TRES ARAS)	366	M	4	31	0069	NAV	413
ARASAN	64	M	5	22	0072	ARG	15
ARASCUES	146	M	5	22	0073	ARG	37
ARATORES	102	M	5	22	0074	ARG	29
ARAUJO. SAN MARTIN	-	-	4	32	0036	ORE	262
ARAUJO. SAN PELAGIO	-	-	4	32	0037	ORE	262
ARAUZO	11	M	3	37	0069	SAL	455
ARAUZO DE MIEL	695	M	3	09	0040	BUR	82
ARAUZO DE SALCE	195	M	3	09	0041	BUR	82
ARAUZO DE TORRE	147	M	3	09	0042	BUR	82
ARAVACA	781	M	2	28	0018	MAD	371
ARAYA	-	-	4	01	0040	ALA	553
ARAZURI	238	M	4	31	0070	NAV	403
ARBACEGUI-MUNDITIBAR	571	M	4	48	0011	VIZ	566
ARBANCON	509	M	2	19	0049	GUA	320
ARBAS DEL PUERTO	20	M	3	24	0043	LEO	335
ARBECA	1128	M	5	25	0060	CAT	131
ARBEIZA	98	M	4	31	0071	NAV	412
ARBEIAL	334	M	3	34	0018	PAL	429
ARBETETA	500	M	2	19	0050	CUE	164
ARBIGANO	39	M	4	01	0041	ALA	559
ARBIZU	579	M	4	31	0072	NAV	404
ARBO	-	-	4	36	0034	TUY	301
ARBOL	855	M	4	27	0055	BET	185
ARBOL	-	-	4	27	0056	LUG	226
ARBOLEAS	1116	M	1	04	0016	GRA	317
ARBOLEJA	-	-	1	30	0021	MUR	-
ARBOLI	292	M	5	43	0020	CAT	-
ARBONIES	154	M	4	31	0073	NAV	416
ARBORBUENA	40	M	3	24	0044	LEO	361
ARBOS	1182	M	5	43	0021	CAT	157
ARBOSET	99	M	5	43	0022	CAT	149
ARBOYA	-	-	1	18	0025	GRA	310
ARBUCIES	691	M	5	17	0015	CAT	122
ARBUES	170	M	5	22	0075	ARG	21
ARBUJUELO	-	-	3	42	0051	SOR	494
ARBULO	-	-	4	01	0042	ALA	564

* M = Original manuscrito; C = Con viviendas colectivas; E = Datos calculados; - = Falta o no existe documento original. Otras abreviaturas: T = Tomo; Pr = Provincia; Cod = Número del pueblo en las Tablas I.; Int = Intendencia; Pág = Página del Nomenclator I. (Para más detalles: véase "Códigos y Abreviaturas" de la página 5.694.

DENOMINACION	Hab.	*	Public. INE T	Pr	Cod	Nom.I. Int	Pág
ARCA	646	E	5	15	0047	SAN	199
ARCA	444	E	4	36	0035	SAN	218
ARCADE	–	–	4	36	0036	TUY	301
ARCAHUEJA	64	M	3	24	0045	LEO	332
ARCALIS	178	M	5	25	0061	CAT	144
ARCARAZO	–	–	4	20	0028	GUI	574
ARCAS	461	M	2	16	0022	CUE	164
ARCAUTE	68	M	4	01	0043	ALA	562
ARCAY DE ABAJO	–	–	5	15	0048	COR	194
ARCAYA	125	M	4	01	0044	ALA	562
ARCAYOS	72	M	3	24	0046	VAL	539
ARCE	–	M	3	09	0043	BUR	66
ARCE	31	M	4	31	0074	NAV	418
ARCE	358	M	4	39	0029	BUR	98
ARCEDIAGO	207	M	5	15	0049	SAN	197
ARCEDIANO	367	M	3	37	0070	SAL	437
ARCEPONCEA	79	M	3	26	0018	BUR	49
ARCELLARES DEL TOZO	74	M	3	09	0044	BUR	71
ARCENILLAS	261	M	3	49	0018	ZAM	578
ARCEO	74	E	3	09	0045	BUR	95
ARCEO	263	M	5	15	0050	SAN	198
ARCERA	120	M	4	39	0030	TOR	523
ARCICOLLAR	266	M	2	45	0018	TOL	504
ARCILLA	464	E	4	27	0057	LUG	227
ARCILLERA	30	M	3	49	0019	ZAM	585
ARCILLO	–	M	3	37	0071	SAL	437
ARCILLO	31	M	3	49	0020	ZAM	579
ARCINIEGA	–	–	4	01	0045	ALA	554
ARCONADA	53	M	3	09	0046	BUR	51
ARCONADA	262	M	3	34	0019	TOR	516
ARCONCILLOS	–	–	3	40	0034	SEG	474
ARCONES	406	M	3	40	0035	SEG	474
ARCOS	835	M	3	09	0047	BUR	45
ARCOS	–	–	5	15	0051	SAN	213
ARCOS	–	–	4	27	0062	LUG	225
ARCOS	121	M	4	27	0058	LUG	245
ARCOS	80	M	4	27	0059	LUG	247
ARCOS	–	–	4	27	0060	LUG	240
ARCOS	–	–	4	27	0061	LUG	233
ARCOS	–	–	4	32	0038	ORE	287
ARCOS	–	–	4	36	0037	SAN	198
ARCOS	–	–	4	36	0038	TUY	304
ARCOS DE CONDESA	657	E	4	36	0039	SAN	198
ARCOS DE JALON	424	M	3	42	0052	SOR	499
ARCOS DE LA CANTERA	275	M	2	16	0023	CUE	164
ARCOS DE LA FRONTERA	10085	C	1	11	0006	SEV	467
ARCOS DE LA POLVOROSA	134	M	3	49	0021	VAL	534
ARCOS DE LA SIERRA	301	M	2	16	0024	CUE	164
ARCOS DE LAS SALINAS	941	M	5	44	0027	ARG	27
ARCOS. SAN JUAN	–	–	4	32	0039	ORE	262
ARCOS. SANTA MARIA	–	–	4	32	0040	ORE	278
ARCOS, LOS	–	M	1	30	0023	MUR	–
ARCOS, LOS	2211	C	4	31	0075	NAV	413
ARCO, EL	81	M	3	37	0072	SAL	450
ARCUSA	96	M	5	22	0076	ARG	40
ARCHENA	813	M	1	30	0022	MUR	395
ARCHEZ	391	M	1	29	0016	GRA	314
ARCHIDONA	6971	M	1	29	0017	SEV	467
ARCHILLA	123	M	2	19	0051	TOL	508
ARCHS	40	M	5	25	0062	CAT	131
ARCHUA	50	M	4	01	0046	ALA	560
ARDAIZ	95	M	4	31	0076	NAV	417
ARDALES	2971	M	1	29	0018	SEV	467
ARDAN	669	E	4	36	0040	SAN	202
ARDANAZ	136	M	4	31	0078	NAV	422
ARDANAZ	100	M	4	31	0077	NAV	419
ARDANUE	–	–	5	22	0078	ARG	17
ARDANUE	–	–	5	22	0077	ARG	17
ARDAÑA	–	–	5	15	0052	COR	194
ARDEMIL	479	E	5	15	0053	SAN	210
ARDENYA	125	M	5	43	0023	CAT	157
ARDEVOL	69	M	5	25	0063	CAT	116
ARDISA	100	M	5	50	0039	ARG	21
ARDON	402	M	3	24	0047	LEO	333
ARDONCINO	154	M	3	24	0048	LEO	352
ARDONSILLERO	40	M	3	37	0073	SAL	450
AREAS	99	M	4	27	0063	LUG	241
AREAS	670	M	4	36	0042	TUY	306
AREAS	–	–	4	36	0041	TUY	300
ARECENTALES	885	M	4	48	0012	VIZ	569
ARECHAGA	15	M	4	01	0047	ALA	564
ARECHAVALETA	–	M	4	01	0048	ALA	562
ARECHAVALETA	1505	M	4	20	0029	GUI	574
AREJOLA	–	–	4	01	0049	ALA	553
ARELLANO	–	M	1	23	0016	NP	589
ARELLANO	502	M	4	31	0079	NAV	412
ARELLANO	763	M	4	31	0080	NAV	413
AREN	930	M	5	22	0079	ARG	15
ARENAL	304	M	4	39	0031	BUR	97
ARENAL, EL	1192	M	3	05	0016	TOL	513
ARENAL, EL	–	–	3	40	0036	SEG	474
ARENAS	1037	M	1	29	0019	GRA	314
ARENAS DE IGUÑA	237	C	4	39	0032	BUR	103
ARENAS DE SAN JUAN	477	M	2	13	0017	TOL	513
ARENAS DE SAN PEDRO	2181	C	3	05	0017	TOL	512
ARENAS DEL REY	916	M	1	18	0026	GRA	314
ARENAZA	41	M	4	01	0050	ALA	554
ARENAZA	–	–	4	20	0030	GUI	574
ARENILLAS	229	M	3	42	0053	SOR	490
ARENILLAS	59	M	3	47	0013	VAL	528
ARENILLAS DE EBRO	48	M	4	39	0033	TOR	523
ARENILLAS DE MUÑO	105	M	3	09	0048	BUR	55
ARENILLAS DE MUÑO PEREZ	212	M	3	34	0020	TOR	519
ARENILLAS DE RIOPISUERGA	650	M	3	09	0049	BUR	60
ARENILLAS DE SAN PELAYO	259	C	3	34	0021	TOR	519
ARENILLAS DE VALDERADUEY	236	M	3	24	0049	LEO	352
ARENILLAS DE VILLADIEGO	135	M	3	09	0050	BUR	71
ARENS DE LLEDO	411	M	5	44	0028	ARG	34
ARENYS DE MAR	4280	C	5	08	0013	CAT	122
ARENYS DE MUNT	1420	M	5	08	0014	CAT	122
ARENYS D'EMPORDA	145	M	5	17	0016	CAT	122
ARENZANA DE ABAJO	468	M	3	26	0019	BUR	106
ARENZANA DE ARRIBA	127	M	3	26	0020	BUR	106
AREÑOS	74	M	3	34	0022	PAL	431
ARES	–	–	5	15	0054	BET	185
ARES DEL MAESTRE	883	C	6	12	0014	RdV	547
ARESO	536	M	4	31	0081	NAV	406
ARESTUI	79	M	5	25	0064	CAT	144
AREU	262	M	5	25	0065	CAT	144
AREVALILLO	251	M	3	05	0018	AVI	4
AREVALILLO DE CEGA	225	M	3	40	0037	SEG	474
AREVALO	3537	C	3	05	0019	AVI	5
AREVALO DE LA SIERRA	136	M	3	42	0054	SOR	487
AREVALOS, LOS	–	–	3	37	0074	SAL	441
ARFA	477	M	5	25	0066	CAT	140
ARGALO	975	E	5	15	0055	SAN	213
ARGALLON	180	M	1	14	0009	CBA	160
ARGALLONCILLO	72	M	1	14	0010	CBA	160
ARGAMASILLA DE ALBA	965	M	2	13	0018	TOL	513
ARGAMASILLA DE CALATRAVA	1295	M	2	13	0019	MAN	375
ARGANA	–	–	1	35	0006	CAN	113
ARGANDA	2105	C	2	28	0019	TOL	508
ARGANDOÑA	71	M	4	01	0051	ALA	562
ARGANZA	277	M	3	24	0051	LEO	364
ARGANZA	188	M	3	42	0055	BUR	82
ARGAÑIN	300	M	3	49	0022	ZAM	579
ARGAÑOSO	87	M	3	24	0050	LEO	352
ARGAS. SAN JUAN	–	–	4	32	0041	ORE	266
ARGAS. SAN SILVESTRE	–	–	4	32	0042	ORE	266
ARGAVIESO	175	M	5	22	0080	ARG	37
ARGAYO DEL SIL	81	M	3	24	0052	LEO	342
ARGECILLA	683	M	2	19	0052	GUA	320
ARGELAGUER	265	M	5	17	0017	CAT	122
ARGELITA	463	M	6	12	0015	RdV	547
ARGENSOLA	55	M	5	08	0016	CAT	137
ARGENSOLA	143	M	5	08	0015	CAT	116
ARGENTE	554	M	5	44	0029	ARG	27
ARGENTEIRO	–	–	3	24	0053	LEO	363
ARGENTERA	20	M	5	25	0067	CAT	131
ARGENTERA	219	M	5	43	0024	CAT	149
ARGENTONA	1064	M	5	08	0017	CAT	138
ARGES	47	M	3	09	0051	BUR	78
ARGES	506	M	2	45	0019	TOL	503
ARGESTUGUES	–	–	5	25	0068	CAT	140
ARGILAGA	44	M	5	43	0025	CAT	150
ARGOMANIZ	54	M	4	01	0052	ALA	564
ARGOMEDO	–	–	3	09	0052	BUR	102
ARGOMILLA	273	M	4	39	0034	BUR	94
ARGOMOSO	–	–	4	27	0064	MON	293
ARGOÑOS	429	M	4	39	0035	BUR	89
ARGORELL	66	M	5	25	0069	CAT	140
ARGOTE	75	M	3	09	0053	BUR	68
ARGOVEJO	199	M	3	24	0054	LEO	352
ARGOZON	300	M	4	27	0065	LUG	233

* M = Original manuscrito; C = Con viviendas colectivas; E = Datos calculados; – = Falta o no existe documento original. Otras abreviaturas: T = Tomo; Pr = Provincia; Cod = Número del pueblo en las Tablas I.; Int = Intendencia; Pág = Página del Nomenclator I. (Para más detalles: véase "Códigos y Abreviaturas" de la página 5.694.

DENOMINACION	Hab.	*	Public. INE T	Pr	Cod	Nom.I. Int	Pág
ARGUAL	-	-	1	38	0004	CAN	-
ARGÜEBANES	143	M	4	39	0036	BUR	92
ARGUEDAS	877	M	4	31	0082	NAV	414
ARGÜESO	164	M	4	39	0037	BUR	89
ARGUIJO	7	M	3	37	0075	SAL	441
ARGUIJO	162	M	3	42	0056	SOR	487
ARGUINARIZ	169	M	4	31	0083	NAV	410
ARGUIÑANO	244	M	4	31	0084	NAV	410
ARGUIS	172	M	5	22	0081	ARG	37
ARGUISAL	52	M	5	22	0082	ARG	29
ARGUISUELAS	398	M	2	16	0025	CUE	164
ARGUJILLO	459	M	3	49	0023	ZAM	584
ARGUSINO	338	M	3	49	0024	ZAM	579
ARIA	172	M	4	31	0085	NAV	417
ARIANY	-	-	6	07	0007	RdM	391
ARICO O LOMO DE ARICO	2251	M	1	38	0005	CAN	111
ARIEGO DE ABAJO	39	M	3	24	0055	LEO	343
ARIEGO DE ARRIBA	41	M	3	24	0056	LEO	343
ARIENZA	47	M	3	24	0057	LEO	343
ARIESTOLAS	-	-	5	22	0083	ARG	40
ARIJA	96	M	3	09	0054	BUR	86
ARINES	689	M	5	15	0056	SAN	197
ARINTERO	92	M	3	24	0058	LEO	336
ARINZANO	16	M	4	31	0086	NAV	412
ARIÑEZ	-	-	4	01	0053	ALA	554
ARIÑO	1059	M	5	44	0030	ARG	34
ARISCANO	-	-	4	31	0087	NAV	422
ARISEOS	12	M	3	37	0076	SAL	441
ARISTOGAS	61	M	2	45	0020	TOL	503
ARISTOT	79	M	5	25	0070	CAT	140
ARISTREGUI	53	M	4	31	0088	NAV	407
ARISTU	16	M	4	31	0089	NAV	416
ARIVE	87	M	4	31	0090	NAV	417
ARIZ	39	M	4	31	0091	NAV	401
ARIZA	1135	M	5	50	0040	ARG	19
ARIZALA	107	M	4	31	0092	NAV	410
ARIZALETA	148	M	4	31	0093	NAV	410
ARIZCUM	1298	C	4	31	0094	NAV	408
ARIZCUREN	30	M	4	31	0095	NAV	418
ARIZU	109	M	4	31	0096	NAV	407
ARJONA	2657	C	1	23	0017	IAE	331
ARJONILLA	2371	C	1	23	0018	IAE	331
ARLANZA	87	M	3	24	0059	LEO	360
ARLANZON	200	M	3	09	0055	BUR	63
ARLEGUI	80	M	4	31	0097	NAV	402
ARLETA	-	-	4	31	0098	NAV	420
ARLUCEA	-	-	4	01	0054	ALA	554
ARMADA	156	M	3	24	0060	LEO	337
ARMADAS	148	M	5	17	0018	CAT	122
ARMALLONES	344	M	2	19	0053	CUE	164
ARMANCIAS	117	M	5	17	0019	CAT	153
ARMAÑANZAS	249	M	4	31	0099	NAV	413
ARMAÑO	114	M	4	39	0038	BUR	92
ARMARIZ	-	-	4	32	0043	ORE	262
ARMARIZ	-	-	4	32	0044	ORE	284
ARMEA	-	M	5	15	0057	BET	184
ARMEA	168	M	4	27	0066	LUG	250
ARMEJUN (*)	109	M	3	42	0057	SOR	497
ARMELLADA	248	M	3	24	0061	LEO	345
ARMENTAL	296	M	5	15	0058	SAN	210
ARMENTAL. SAN CIPRIAN	-	-	4	32	0045	ORE	262
ARMENTAL. SAN SALVADOR	-	-	4	32	0046	ORE	279
ARMENTEIRA	1017	E	4	36	0043	SAN	208
ARMENTERA	446	M	5	17	0020	CAT	122
ARMENTEROS	556	M	3	37	0077	AVI	4
ARMENTIA	133	M	4	01	0055	ALA	562
ARMENTIA	44	M	3	09	0056	BUR	68
ARMENTON	-	-	5	15	0059	COR	193
ARMESES	-	-	4	32	0047	ORE	273
ARMESNAL	42	M	3	49	0025	ZAM	584
ARMESTO	64	M	4	27	0067	LUG	257
ARMILLA	846	M	1	18	0027	GRA	309
ARMILLAS	297	M	5	44	0031	ARG	27
ARMIÑON	-	-	4	01	0056	ALA	557
ARMUNIA	314	M	3	24	0062	LEO	333
ARMUÑA	498	M	3	40	0038	SEG	471
ARMUÑA DE ALMANZORA	138	M	1	04	0017	GRA	317
ARMUÑA DE TAJUÑA	91	M	2	19	0054	GUA	320
ARNADELO	198	M	3	24	0063	LEO	362
ARNADO	57	M	3	24	0064	LEO	362
ARNADO	-	-	4	32	0048	ORE	287
ARNEDILLO	669	M	3	26	0021	BUR	103
ARNEDO	66	M	3	09	0057	BUR	86
ARNEDO	2808	M	3	26	0022	BUR	103
ARNEGO	221	M	4	36	0044	SAN	197
ARNEGO	265	M	4	36	0045	LUG	229
ARNES	-	-	5	43	0026	CAT	152
ARNOIS	472	E	4	36	0046	SAN	220
ARNOSO	261	M	4	36	0047	TUY	306
ARNOYA	-	-	4	32	0049	ORE	262
ARNUERO	359	M	4	39	0039	BUR	91
ARNUID	-	-	4	32	0050	ORE	262
ARO	352	E	5	15	0060	SAN	199
AROCHE	1572	M	1	21	0008	SEV	461
AROSTEGUI	90	M	4	31	0100	NAV	406
ARQUILLINOS	159	M	3	49	0026	ZAM	582
ARQUILLO	-	-	1	23	0019	IAE	330
ARQUILLOS	343	M	1	23	0020	NP	589
ARRA	94	E	4	36	0048	SAN	208
ARRABALDE	260	M	3	49	0027	VAL	534
ARRABALDO	-	-	4	32	0051	ORE	285
ARRAIZA	244	M	4	31	0101	NAV	403
ARRAIZ-ORQUIN	258	M	4	31	0102	NAV	408
ARRANCACEPAS	310	M	2	16	0026	CUE	164
ARRANCUDIAGA	437	C	4	48	0013	VIZ	567
ARRARAS	153	M	4	31	0103	NAV	406
ARRASO	10	M	5	22	0084	ARG	29
ARRAYA DE OCA	312	M	3	09	0058	BUR	49
ARRAYOZ	379	M	4	31	0104	NAV	408
ARRAZOLA	280	M	4	48	0014	VIZ	567
ARRAZUA DE VIZCAYA	631	M	4	48	0015	VIZ	566
ARRAZUBI	7	M	4	31	0105	NAV	-
ARRE	177	M	4	31	0106	NAV	407
ARREBA	93	M	3	09	0059	BUR	86
ARRECIFE	-	-	1	35	0007	CAN	113
ARREDONDO	1340	M	4	39	0040	BUR	100
ARREO	32	M	4	01	0057	ALA	559
ARRES	70	M	5	22	0085	ARG	21
ARRES	113	M	5	25	0071	CAT	153
ARRESA	49	M	5	22	0086	ARG	29
ARRETURAS	-	-	1	23	0021	MAN	379
ARREU	88	M	5	25	0072	CAT	144
ARRIAGA	150	M	4	01	0058	ALA	562
ARRIANO	33	M	4	01	0059	ALA	560
ARRIARAN	220	M	4	20	0031	GUI	573
ARRIATE	1600	M	1	29	0020	GRA	315
ARRIBA	-	M	3	09	0060	BUR	62
ARRIBA	188	M	4	27	0068	LUG	227
ARRIBA	404	M	4	31	0107	NAV	405
ARRIETA	-	M	4	01	0060	ALA	564
ARRIETA	121	M	3	09	0061	BUR	68
ARRIETA	114	M	4	31	0108	NAV	418
ARRIGORRIAGA	578	M	4	48	0016	VIZ	567
ARRIMADAS, LAS	331	M	3	24	0065	LEO	337
ARRIOLA	-	-	4	01	0061	ALA	553
ARRIONDAS	-	-	4	33	0009	LEO	366
ARRIZALA	47	M	4	01	0062	ALA	561
ARRO	71	M	5	22	0087	ARG	15
ARRO	98	M	5	25	0073	CAT	153
ARROBA DE LOS MONTES	385	M	2	13	0020	TOL	503
ARRONA	-	-	4	20	0032	GUI	571
ARRONIZ	885	M	4	31	0109	NAV	413
ARROS	93	M	5	25	0074	CAT	144
ARROS	226	M	5	25	0075	CAT	153
ARROXO	148	M	4	27	0069	LUG	253
ARROXO	150	M	4	27	0070	LUG	243
ARROXO	306	M	4	27	0071	LUG	228
ARROYABE	-	-	4	01	0063	ALA	554
ARROYAL	217	M	3	09	0062	BUR	46
ARROYO	-	M	1	23	0022	MAN	379
ARROYO	115	M	3	34	0023	TOR	517
ARROYO	-	-	4	39	0041	TOR	522
ARROYO	89	M	3	47	0014	VAL	531
ARROYO DE CUELLAR	463	M	3	40	0039	SEG	476
ARROYO DE LA HIGUERA (*)	-	-	2	13	0021	MAN	377
ARROYO DE LA LUZ	4379	C	2	10	0021	EXT	176
ARROYO DE LAS FRAGUAS	162	M	2	19	0055	GUA	324
ARROYO DE MUÑO	93	M	3	09	0063	BUR	55
ARROYO DE SALAS	59	M	3	09	0064	BUR	55
ARROYO DE SAN SERVAN	1051	M	2	06	0013	EXT	178
ARROYO DE SAN ZADORNIL	104	M	3	09	0065	BUR	59
ARROYO DE VALDIVIELSO	138	M	3	09	0066	BUR	78
ARROYOMOLINOS	79	M	2	28	0020	MAD	371
ARROYOMOLINOS DE LA VERA	481	M	2	10	0022	EXT	179

* M = Original manuscrito; C = Con viviendas colectivas; E = Datos calculados; - = Falta o no existe documento original. Otras abreviaturas: T = Tomo; Pr = Provincia; Cod = Número del pueblo en las Tablas I.; Int = Intendencia; Pág = Página del Nomenclator I. (Para más detalles: véase "Códigos y Abreviaturas" de la página 5.694.

DENOMINACION	Hab.	*	Public. INE T	Pr	Cod	Nom.I. Int	Pág
ARROYOMOLINOS DE LEON	529	M	1	21	0009	EXT	177
ARROYOMOLINOS DE MONTANCHEZ	1335	M	2	10	0023	EXT	178
ARROYOMUERTO	171	M	3	37	0078	SAL	453
ARROYO-CASTAÑO	74	M	3	05	0020	AVI	9
ARROYUELO	187	M	3	09	0067	BUR	59
ARROYUELOS	56	M	4	39	0042	TOR	523
ARRUABA	15	M	5	22	0088	ARG	29
ARRUAZU	346	M	4	31	0110	NAV	-
ARRUBAL	153	M	3	26	0023	SOR	499
ARRUIZ	219	M	4	31	0111	NAV	405
ARS	131	M	5	25	0076	CAT	140
ARSEGUELL	180	M	5	25	0077	CAT	140
ARTA	5258	C	6	07	0008	RdM	391
ARTAIZ	118	M	4	31	0112	NAV	421
ARTAJO	107	M	4	31	0113	NAV	419
ARTAJONA	1502	M	4	31	0114	NAV	422
ARTANA	1851	M	6	12	0016	RdV	544
ARTANGA	17	M	4	31	0115	NAV	416
ARTARIAIN	134	M	4	31	0116	NAV	423
ARTASO	70	M	5	22	0089	ARG	29
ARTASONA	59	M	5	22	0090	ARG	40
ARTASONA DEL LLANO	9	M	5	22	0091	ARG	38
ARTAVIA	82	M	4	31	0117	NAV	412
ARTAZA	84	M	4	01	0064	ALA	555
ARTAZA	114	M	4	31	0118	NAV	411
ARTAZA DE PORONDA	-	-	4	01	0065	ALA	558
ARTAZCOZ	149	M	4	31	0119	NAV	403
ARTAZU	191	M	4	31	0120	NAV	410
ARTEAGA	15	M	4	31	0121	NAV	412
ARTEIJO	-	-	5	15	0061	COR	193
ARTENARA	1137	M	1	35	0008	CAN	111
ARTES	1108	E	5	08	0018	CAT	134
ARTES	-	-	5	15	0062	COR	194
ARTES	433	M	5	15	0063	SAN	213
ARTESA	242	M	6	12	0017	RdV	549
ARTESA DE LERIDA	389	M	5	25	0078	CAT	131
ARTESA DE SEGRE	100	M	5	25	0079	CAT	116
ARTETA	26	M	4	31	0122	NAV	415
ARTETA	177	M	4	31	0123	NAV	403
ARTICA	108	M	4	31	0124	NAV	401
ARTIEDA	160	M	4	31	0125	NAV	416
ARTIEDA	276	M	5	50	0041	ARG	21
ARTIES	395	M	5	25	0080	CAT	153
ARTIETA	14	M	3	09	0068	BUR	95
ARTIGA DE LIN	11	M	5	25	0081	CAT	144
ARTO	58	M	5	22	0092	ARG	29
ARTOMAÑA	125	M	4	01	0066	ALA	554
ARTOÑO	285	M	4	36	0049	SAN	200
ARTOSILLA	19	M	5	22	0093	ARG	29
ARTOZQUI	149	M	4	31	0126	NAV	418
ARUCAS	3904	C	1	35	0009	CAN	111
ARURE	-	-	1	38	0006	CAN	114
ARVEX	21	M	5	22	0094	ARG	29
ARVIZA	-	-	3	26	0024	BUR	105
ARXEMIL	-	-	4	27	0073	LUG	226
ARXEMIL	84	M	4	27	0072	LUG	252
ARXIZ	70	M	4	27	0074	LUG	241
ARZADIGOS	-	-	4	32	0052	ORE	286
ARZON	97	E	5	15	0064	SAN	199
ARZOZ	243	M	4	31	0127	NAV	410
ARZUA. SANTA MARIA	317	E	5	15	0065	SAN	198
ARZUA. SANTIAGO	442	E	5	15	0066	SAN	198
ARZUBIAGA	-	-	4	01	0067	ALA	554
ASADOS	725	E	5	15	0067	SAN	216
ASADUR	-	-	4	32	0053	ORE	274
ASARTA	87	M	4	31	0128	NAV	411
ASCABELL	110	M	5	25	0082	CAT	140
ASCARA	136	M	5	22	0095	ARG	29
ASCARZA	61	M	4	01	0068	ALA	562
ASCARZA	74	M	3	09	0069	BUR	68
ASCO	-	-	5	43	0027	CAT	152
ASCUES	22	M	5	22	0096	ARG	29
ASENTEU	108	M	5	25	0083	CAT	121
ASIAIN	266	M	4	31	0129	NAV	403
ASIESO	53	M	5	22	0097	ARG	29
ASIN	248	M	5	50	0042	ARG	21
ASIN DE BROTO	140	M	5	22	0098	ARG	29
ASITURRI	-	-	4	31	0130	NAV	420
ASMA. SAN FIZ	441	M	4	27	0075	LUG	233
ASMA. SAN JORGE	142	M	4	27	0076	LUG	233
ASMA. SAN SALVADOR	-	-	4	27	0077	LUG	227
ASMA. SANTA CRISTINA	119	M	4	27	0078	LUG	245
ASMA. SANTA UXIA	188	M	4	27	0079	LUG	245
ASNIDEL	-	-	1	23	0023	IAE	330
ASNOZ	20	M	4	31	0131	NAV	418
ASNURRI	-	-	5	25	0084	CAT	140
ASO DE SOBREMONTE	107	M	5	22	0099	ARG	29
ASOMADA, LA	-	-	1	35	0010	CAN	113
ASOREY	-	-	4	36	0050	LUG	235
ASOTILLO ALTO	-	-	5	22	0100	ARG	21
ASO-VERAL	100	M	5	50	0043	ARG	21
ASPA	312	M	5	25	0085	CAT	131
ASPAI	101	M	4	27	0080	LUG	245
ASPARIEGOS	149	M	3	49	0028	ZAM	577
ASPE	9025	C	6	03	0014	RdV	549
ASPERELA	389	M	4	27	0081	LUG	231
ASPERELO	282	M	4	36	0051	LUG	229
ASPERILLA, LA	36	M	2	10	0024	EXT	179
ASPURO	145	M	4	01	0069	ALA	561
ASPURZ	117	M	4	31	0132	NAV	416
ASQUE	116	M	5	22	0101	ARG	40
ASTARIZ	-	-	4	32	0054	ORE	263
ASTEASU	1128	M	4	20	0033	GUI	574
ASTEGUIETA	-	-	4	01	0070	ALA	555
ASTELL	91	M	5	25	0086	CAT	144
ASTIGARRAGA-ERGOBIA	752	M	4	20	0034	GUI	575
ASTIGARRETA	253	M	4	20	0035	GUI	573
ASTIGARRIBIA	-	-	4	20	0036	GUI	571
ASTILLERO, EL	277	M	4	39	0043	BUR	94
ASTIZ	107	M	4	31	0133	NAV	405
ASTOBIZA	142	M	4	01	0071	ALA	555
ASTOLL	131	M	5	17	0021	CAT	140
ASTORGA	2827	C	3	24	0066	LEO	347
ASTOR, L'	27	M	5	08	0019	CAT	116
ASTRAIN	224	M	4	31	0134	NAV	401
ASTUDILLO	3849	C	3	34	0024	BUR	60
ASTULEZ	51	M	4	01	0072	ALA	553
ASTURESES	-	-	4	32	0055	ORE	278
ASTURIANOS	276	M	3	49	0029	VAL	537
ASUE	1	M	5	22	0102	ARG	29
ASUN	50	M	5	22	0103	ARG	29
ATAJATE	491	M	1	29	0021	GRA	315
ATALAYA	239	M	2	06	0014	EXT	176
ATALAYA	382	M	2	06	0015	EXT	176
ATALAYA DE CUENCA	38	M	2	16	0027	CUE	164
ATALAYA DEL CAÑAVATE	532	M	2	16	0028	CUE	173
ATALAYA, LA	337	M	1	30	0024	MUR	397
ATALAYA, LA	-	-	3	37	0079	SAL	432
ATALBEYTAR	-	-	1	18	0028	GRA	312
ATALLO	308	M	4	31	0135	NAV	405
ATAN	793	E	4	27	0082	LUG	227
ATANCE, EL	187	M	2	19	0056	GUA	323
ATANES	-	-	4	32	0056	ORE	281
ATANZON, EL	614	C	2	19	0057	GUA	320
ATAPUERCA	144	M	3	09	0070	BUR	66
ATAQUINES	1097	M	3	47	0015	VAL	527
ATARES	214	M	5	22	0104	ARG	29
ATARFE	1435	M	1	18	0029	GRA	309
ATAUN	2163	M	4	20	0037	GUI	575
ATAURI	80	M	4	01	0073	ALA	554
ATAUTA	202	M	3	42	0058	SOR	497
ATAZAR, EL	159	M	2	28	0021	GUA	324
ATEA	724	M	5	50	0044	ARG	20
ATECA	2586	M	5	50	0045	ARG	19
ATIEGA	130	M	4	01	0074	ALA	553
ATIENZA	2037	C	2	19	0058	SOR	489
ATIOS	-	M	5	15	0068	BET	192
ATIOS	644	M	4	36	0052	TUY	304
ATONDO	86	M	4	31	0136	NAV	401
ATOS	8	M	5	22	0105	ARG	29
AUBERT	77	M	5	25	0087	CAT	153
AUBET (*)	-	-	5	25	0088	CAT	140
AUDANZAS DEL VALLE	305	M	3	24	0067	LEO	352
AUDICANA	94	M	4	01	0075	ALA	556
AUGASANTAS	-	-	5	15	0069	SAN	216
AUGASMESTAS	-	-	4	27	0083	ORE	281
AULAS	16	M	5	25	0089	CAT	144
AULET	26	M	5	22	0106	ARG	1
AUÑON	981	C	2	19	0059	MAD	37
AURIN	63	M	5	22	0107	ARG	29
AURIZ	20	M	4	31	0137	NAV	402
AUROS	9	M	5	25	0090	CAT	144
AUSEJO	1852	M	3	26	0025	SOR	499
AUSEJO DE LA SIERRA	77	M	3	42	0059	SOR	485

* M = Origi al manuscrito; C = Con viviendas colectivas; E = Datos calculados; - = Falta o no existe documento original. Otras abreviaturas: T = Tomo; Pr = Provincia; Cod = Número del pueblo en las Tablas I; Int = Intendencia; Pág = Página del Nomenclator I. (Para más detalles: véase "Códigos y Abreviaturas" de la página 5.694.

DENOMINACION	Hab.	*	Public. INE T	Pr	Cod	Nom.I. Int	Pág
AUSINES, LOS	334	C	3	09	0071	BUR	65
AUSIÑAS	26	M	5	17	0022	CAT	122
AUTILLA DEL PINO	654	M	3	34	0025	PAL	424
AUTILLO DE CAMPOS	882	M	3	34	0026	PAL	424
AUTOL	2185	M	3	26	0026	SOR	499
AUZA	193	M	4	31	0138	NAV	408
AVEDILLO DE SANABRIA	114	M	3	49	0030	VAL	537
AVEINTE	184	M	3	05	0021	AVI	1
AVELLANEDA	401	M	3	05	0022	SAL	454
AVELLANEDA	-	-	4	48	0017	VIZ	569
AVELLANEDO	148	M	4	39	0044	BUR	92
AVELLANES	103	M	5	25	0091	CAT	131
AVELLANET	-	-	5	25	0092	CAT	140
AVELLANOSA DE MUÑO	93	M	3	09	0072	BUR	54
AVELLANOSA DE RIOJA	89	M	3	09	0073	BUR	106
AVELLANOSA DEL PARAMO	295	M	3	09	0074	BUR	63
AVIA	232	M	5	08	0020	CAT	134
AVIADOS	101	M	3	24	0068	LEO	352
AVILA	5800	C	3	05	0023	AVI	1
AVILES	299	C	1	30	0025	MUR	397
AVILES	9052	C	4	33	0010	LEO	366
AVILILLA DE LA SIERRA	82	M	3	37	0080	SAL	438
AVINYO	737	M	5	08	0021	CAT	136
AVINYONET DE PUIGVENTOS	313	M	5	08	0022	CAT	-
AVINYONET DE PUIGVENTOS	194	M	5	17	0023	CAT	130
AVIÑANTE DE LA PEÑA	117	M	3	34	0027	TOR	520
AVIÑO	-	-	5	15	0070	BET	192
AVION	-	-	4	32	0057	ORE	263
AXPE	293	M	4	48	0018	VIZ	567
AYA	2130	C	4	20	0038	GUI	573
AYABARRENA	-	-	3	26	0027	BUR	105
AYACOR	325	M	6	46	0046	RdV	550
AYAMONTE	5254	C	1	21	0010	SEV	461
AYANZ	14	M	4	31	0139	NAV	419
AYAZO	166	E	5	15	0071	SAN	210
AYECHU	62	M	4	31	0140	NAV	416
AYEGA	271	M	3	09	0075	BUR	95
AYEGUI	222	M	4	31	0141	NAV	412
AYELO DE MALFERIT	1716	M	6	46	0047	RdV	550
AYELO DE RUGAT	178	M	6	46	0048	RdV	550
AYELZ	14	M	4	31	0142	NAV	416
AYERA	52	M	5	22	0108	ARG	37
AYERBE	1432	C	5	22	0109	ARG	37
AYERBE DE BROTO	95	M	5	22	0110	ARG	29
AYESA	117	M	4	31	0143	NAV	415
AYLAGAS	175	M	3	42	0060	SOR	498
AYLES	23	M	5	50	0046	ARG	11
AYLLON	786	C	3	40	0040	SEG	482
AYLLONCILLO	74	M	3	42	0061	SOR	485
AYNA	1109	M	2	02	0013	MAN	383
AYODAR	470	C	6	12	0018	RdV	547
AYOLUENGO	90	M	3	09	0076	BUR	48
AYOO DE VIDRIALES	215	M	3	49	0031	ZAM	582
AYORA	3936	C	6	46	0049	RdV	545
AYSUALA	-	-	5	22	0111	ARG	29
AYTONA	1255	M	5	25	0093	CAT	130
AYUELA	256	M	3	34	0028	TOR	518
AYUELAS	224	M	3	09	0077	BUR	49
AZACETA	110	M	4	01	0076	ALA	554
AZADINOS	136	M	3	24	0069	LEO	334
AZADON	142	M	3	24	0070	LEO	345
AZAGRA	1074	M	4	31	0144	NAV	413
AZAILA	399	M	5	44	0032	ARG	34
AZAN	474	M	3	37	0081	SAL	441
AZANUY	688	M	5	22	0112	ARG	15
AZANZA	206	M	4	31	0145	NAV	410
AZAÑON, EL	312	M	2	19	0060	GUA	320
AZAPIEDRA	34	M	3	42	0062	SOR	487
AZARA	289	M	5	22	0113	ARG	40
AZARES DEL PARAMO	109	M	3	24	0071	LEO	348
AZARRULLA	-	-	3	26	0028	BUR	105
AZCAMELLAS	60	M	3	42	0063	SOR	494
AZCARATE	311	M	4	31	0146	NAV	405
AZCOAGA	-	-	4	01	0077	ALA	553
AZCOITIA	3885	C	4	20	0039	GUI	575
AZCONA	191	M	4	31	0147	NAV	410
AZLOR	375	M	5	22	0114	ARG	40
AZNALCAZAR	951	C	1	41	0013	SEV	461
AZNALCOLLAR	1145	C	1	41	0014	SEV	463
AZOFA	-	-	1	38	0007	CAN	114
AZOFRA	338	M	3	26	0029	BUR	108
AZOÑOS	72	M	4	39	0045	BUR	85
AZOZ	55	M	4	31	0148	NAV	407
AZPA	69	M	4	31	0149	NAV	419
AZPARREN	91	M	4	31	0150	NAV	418
AZPE	75	M	5	22	0115	ARG	37
AZPEITIA	4894	C	4	20	0040	GUI	570
AZPILCUETA	393	M	4	31	0151	NAV	408
AZPIROZ	258	M	4	31	0152	NAV	405
AZQUETA	42	M	4	31	0153	NAV	413
AZQUIZU	-	-	4	20	0041	GUI	572
AZUA	109	M	4	01	0078	ALA	557
AZUAGA	3361	C	2	06	0016	EXT	177
AZUARA	-	-	5	50	0047	ARG	24
AZUEBAR	412	M	6	12	0019	RdV	540
AZUELO	247	M	4	31	0154	NAV	414
AZUMARA	-	-	4	27	0084	LUG	230
AZUQUECA DE HENARES	291	M	2	19	0061	GUA	320
AZUQUEICA (*)	-	-	2	45	0021	TOL	503
AZUTAN	231	M	2	45	0022	TOL	512
BAAMONDE	118	M	4	27	0085	LUG	256
BAAMORTO	582	M	4	27	0086	LUG	227
BABANABONA (*)	-	-	5	25	0094	CAT	117
BABILAFUENTE	898	M	3	37	0082	SAL	444
BABIO	267	M	5	15	0072	BET	185
BACAICOA	332	M	4	31	0155	NAV	404
BACAMORTA	37	M	5	22	0116	ARG	15
BACARES	1153	M	1	04	0018	GRA	317
BACOY	268	M	4	27	0087	MON	293
BACURIN	169	M	4	27	0088	LUG	223
BACHICABO	231	M	4	01	0079	ALA	561
BADAGUAS	88	M	5	22	0117	ARG	30
BADAJOZ	11872	C	2	06	0017	EXT	176
BADALONA	-	-	5	08	0023	CAT	115
BADAMES	120	M	4	39	0046	BUR	89
BADARAN	482	M	3	26	0030	BUR	108
BADENAS	-	-	5	44	0033	ARG	24
BADES	-	-	5	25	0095	CAT	140
BADILLA	295	M	3	49	0032	ZAM	579
BADOLATOSA	1334	M	1	41	0015	SEV	462
BADOSTAIN	183	M	4	31	0156	NAV	419
BADULES	-	-	5	50	0048	ARG	24
BAELLS	181	M	5	22	0118	ARG	40
BAELLS, LA	46	M	5	08	0024	CAT	135
BAENA	9290	C	1	14	0011	CBA	161
BAEZA	9384	C	1	23	0024	JAE	330
BAFALUY	30	M	5	22	0119	ARG	15
BAGA	1199	C	5	08	0025	CAT	134
BAGET	357	M	5	17	0024	CAT	153
BAGUENA	-	-	5	44	0034	ARG	24
BAGUES	215	M	5	50	0049	ARG	21
BAGUESTE	71	M	5	22	0120	ARG	40
BAGUR	1686	M	5	17	0025	CAT	122
BAHABON	156	M	3	47	0016	SEG	475
BAHABON DE ESGUEVA	252	M	3	09	0078	BUR	79
BAHENT	36	M	5	25	0096	CAT	144
BAHILLO	480	M	3	34	0029	TOR	517
BAHINA	1133	M	4	36	0053	TUY	301
BAIASCA	121	M	5	25	0097	CAT	144
BAIDES	218	M	2	19	0062	GUA	325
BAILEN	3425	M	1	23	0025	JAE	330
BAILO	390	M	5	22	0121	ARG	21
BAILLO	35	M	3	09	0079	BUR	60
BAILLO	185	M	3	24	0072	LEO	347
BAIÑA	-	M	4	33	0011	LEO	366
BAIÑA	112	M	4	36	0054	SAN	220
BAIÑAS	506	M	5	15	0073	SAN	214
BAION	1204	M	4	36	0055	SAN	221
BAIS	69	M	4	36	0056	SAN	220
BAIXO DE RIBA	16	M	4	27	0089	LUG	245
BAJAURI	108	M	3	09	0080	BUR	67
BAJOL, LA	102	M	5	17	0026	CAT	125
BALAGUER	3750	M	5	25	0098	CAT	131
BALANZAT (*)	-	-	6	07	0009	RdM	328
BALAZOTE	822	M	2	02	0014	MAN	384
BALBACIL	311	M	2	19	0063	SOR	494
BALBARDA	100	M	3	05	0024	AVI	3
BALBASES, LOS	1099	M	3	09	0081	BUR	61
BALBOA	730	M	3	24	0073	LEO	364
BALBOA	-	-	4	27	0090	MON	297
BALCONCHAN	-	-	5	50	0050	ARG	26
BALCONETE	278	M	2	19	0064	GUA	323
BALDELLOU	350	M	5	22	0122	ARG	40
BALDOMA	87	M	5	25	0099	CAT	131

* M = Original manuscrito; C = Con viviendas colectivas; E = Datos calculados; - = Falta o no existe documento original. Otras abreviaturas: T = Tomo; Pr = Provincia; Cod = Número del pueblo en las Tablas I; Int = Intendencia; Pág = Página del Nomenclator I. (Para más detalles: véase "Códigos y Abreviaturas" de la página 5.694.

DENOMINACION	Hab.	*	T	Pr	Public. INE Cod	Nom.I. Int	Pág
BALDOMAR	67	M	4	27	0091	LUG	245
BALDRANES	179	M	4	36	0057	TUY	300
BALDRIZ	–	–	4	32	0058	ORE	288
BALENYA	–	–	5	08	0026	CAT	155
BALESTUY	36	M	5	25	0100	CAT	144
BALIARRAIN	222	M	4	20	0042	GUI	575
BALIMAÑA	5	M	5	44	0035	ARG	35
BALISA	238	M	3	40	0041	SEG	471
BALMONTE	66	M	4	27	0092	LUG	231
BALOIRA	124	M	4	36	0058	SAN	220
BALONES	247	M	6	03	0015	RdV	543
BALONGA	539	M	4	27	0093	LUG	240
BALONGO	663	M	4	32	0059	ORE	283
BALOUTA	142	M	3	24	0074	LEO	359
BALSA	250	M	4	27	0094	LUG	255
BALSA	262	M	4	27	0095	MON	296
BALSA PINTADA	–	–	1	30	0026	MUR	395
BALSARENY	874	M	5	08	0027	CAT	134
BALSICAS	–	–	1	30	0027	MUR	395
BALTANAS	2340	C	3	34	0030	PAL	425
BALTAR	116	M	5	15	0074	SAN	210
BALTAR	192	M	4	27	0096	LUG	234
BALTAR	454	M	4	32	0060	ORE	289
BALLABAR	948	M	5	22	0123	ARG	40
BALLABRIGA	118	M	5	22	0124	ARG	15
BALLARIAIN	51	M	4	31	0157	NAV	401
BALLESTA	155	M	5	25	0101	CAT	140
BALLESTAR	293	M	6	12	0020	RdV	547
BALLESTAR	16	M	5	50	0051	ARG	21
BALLESTAR DE FLUMEN	69	M	5	22	0125	ARG	37
BALLESTEROS DE CALATRAVA	441	M	2	13	0022	MAN	375
BALLESTERO, EL	663	M	2	02	0015	MAN	384
BALLTARGA	72	M	5	25	0102	CAT	144
BALLUNCAR	59	M	3	42	0064	SOR	490
BAMA	519	M	5	15	0075	SAN	199
BAMBA	134	M	3	49	0033	ZAM	584
BAMIO	692	M	4	36	0059	SAN	221
BAMIRO	160	M	5	15	0076	SAN	221
BANAGUAS	95	M	5	22	0126	ARG	30
BANARIES	67	M	5	22	0127	ARG	37
BANASTAS	128	M	5	22	0128	ARG	37
BANASTON	184	M	5	22	0129	ARG	15
BANDALIES	147	M	5	22	0130	ARG	37
BANDE	170	M	4	27	0097	LUG	248
BANDE	2237	M	4	32	0061	ORE	263
BANDO	172	M	5	15	0077	SAN	200
BANDOIA	314	M	5	15	0078	BET	189
BANECIDAS	–	–	3	24	0075	LEO	351
BANGA	510	M	4	32	0062	ORE	267
BANGUESES	329	M	4	32	0063	ORE	268
BANIEL	27	M	3	42	0065	SOR	489
BANUNCIAS	–	–	3	24	0076	LEO	350
BAÑALBUFAR	–	–	6	07	0010	RdM	391
BAÑARES	500	M	3	26	0031	BUR	108
BAÑA. SAN SALVADOR	103	M	5	15	0079	SAN	199
BAÑA. SAN VICENTE	427	M	5	15	0080	SAN	199
BAÑA, LA	760	M	3	24	0077	LEO	347
BAÑERAS	328	M	5	43	0028	CAT	157
BAÑERAS (*)	–	–	5	25	0103	CAT	141
BAÑERES	1613	M	6	03	0016	RdV	543
BAÑEZA, LA	1859	C	3	24	0078	LEO	357
BAÑOBAREZ	815	M	3	37	0083	SAL	433
BAÑOLAS	3541	C	5	17	0027	CAT	123
BAÑON	–	–	5	44	0036	ARG	24
BAÑOS	–	M	2	10	0025	SAL	447
BAÑOS	426	M	4	32	0064	ORE	263
BAÑOS	160	M	4	32	0065	ORE	264
BAÑOS	2483	M	4	36	0060	SAN	198
BAÑOS DE CERRATO	208	M	3	34	0031	PAL	425
BAÑOS DE EBRO	199	M	4	01	0080	ALA	55
BAÑOS DE LA ENCINA	1754	M	1	23	0026	JAE	330
BAÑOS DE LA PEÑA	166	M	3	34	0032	TOR	520
BAÑOS DE LEDESMA	18	M	3	37	0084	SAL	450
BAÑOS DE MOLGAS	370	M	4	32	0066	ORE	263
BAÑOS DE RIO TOBIA	361	M	3	26	0032	BUR	106
BAÑOS DE RIOJA	222	M	3	26	0033	BUR	106
BAÑOS DE TAJO	–	–	2	19	0065	CUE	169
BAÑOS DE VALDEARADOS	276	M	3	09	0082	BUR	82
BAÑOS Y MENDIGO	–	–	1	30	0028	MUR	–
BAÑUELOS	312	M	2	19	0066	GUA	326
BAÑUELOS DE BUREBA	237	M	3	09	0083	BUR	51
BAÑUELOS DE RUDRON	128	M	3	09	0084	BUR	48

DENOMINACION	Hab.	*	T	Pr	Public. INE Cod	Nom.I. Int	Pág
BAOS	220	M	5	15	0081	SAN	218
BAOS	474	M	4	27	0098	LUG	228
BAQUEDANO	155	M	4	31	0158	NAV	411
BAQUERIN DE CAMPOS	314	M	3	34	0033	PAL	425
BAQUIO	496	M	4	48	0019	VIZ	567
BAR	121	M	5	25	0104	CAT	141
BARA	83	M	5	22	0131	ARG	37
BARACALDO	1924	C	4	48	0020	VIZ	567
BARAGUAS	173	M	5	22	0132	ARG	30
BARAHONA DEL FRESNO	112	M	3	40	0042	SEG	480
BARAIBAR	235	M	4	31	0159	NAV	405
BARAJAS	–	–	3	05	0025	SAL	454
BARAJAS DE MADRID	764	C	2	28	0022	MAD	372
BARAJAS DE MELO	1231	M	2	16	0029	CUE	171
BARAJORES	84	M	3	34	0034	TOR	520
BARAJUEN	–	–	4	01	0081	ALA	553
BARALLOBRE	567	M	5	15	0082	BET	189
BARAMBIO	453	M	4	01	0082	ALA	555
BARAN	249	M	4	27	0099	LUG	246
BARANDA	90	M	3	09	0085	BUR	75
BARANGUA	26	M	5	22	0133	ARG	30
BARANTES	183	M	4	27	0100	LUG	234
BARAÑAIN	106	M	4	31	0160	NAV	401
BARAONA	597	M	3	42	0066	SOR	499
BARASOAIN	561	M	4	31	0161	NAV	423
BARASONA	67	M	5	22	0134	ARG	15
BARAZON	206	M	5	15	0083	SAN	200
BARBADAS	–	–	4	32	0067	ORE	264
BARBADELO	438	M	4	27	0101	LUG	250
BARBADILLO	436	M	3	37	0085	SAL	438
BARBADILLO DE HERREROS	352	M	3	09	0086	BUR	52
BARBADILLO DEL MERCADO	628	C	3	09	0087	BUR	52
BARBADILLO DEL PEZ	226	M	3	09	0088	BUR	52
BARBALIMPIA	315	M	2	16	0030	CUE	164
BARBALOS	149	M	3	37	0086	SAL	441
BARBALLUR	292	M	5	50	0052	ARG	11
BARBANTES	184	M	4	32	0068	ORE	275
BARBARA	629	M	5	43	0029	CAT	–
BARBARIN	163	M	4	31	0162	NAV	413
BARBARUENS	57	M	5	22	0135	ARG	15
BARBASTRO	5546	C	5	22	0136	ARG	40
BARBATAIN	25	M	4	31	0163	NAV	402
BARBATONA	55	M	2	19	0067	SOR	494
BARBAUS	444	M	5	15	0084	COR	196
BARBEIROS	227	M	5	15	0085	SAN	205
BARBEITO	213	M	5	15	0086	SAN	211
BARBENS	285	M	5	25	0105	CAT	131
BARBENS	248	M	5	25	0106	CAT	–
BARBENUTA	114	M	5	22	0137	ARG	30
BARBERA DEL VALLES	162	M	5	08	0028	CAT	138
BARBOLES	192	M	5	50	0053	ARG	11
BARBOLLA	373	M	3	40	0043	SEG	479
BARBOLLA, LA	41	M	2	19	0068	GUA	326
BARBOLLA, LA	92	M	3	42	0067	SOR	491
BARBOS	211	M	5	15	0087	BET	190
BARBUDE	175	M	4	36	0061	SAN	218
BARBUES	134	M	5	22	0138	ARG	37
BARBUÑALES	283	M	5	22	0139	ARG	40
BARCA	320	M	3	42	0068	SOR	499
BARCABO	119	M	5	22	0140	ARG	40
BARCALA. SAN CIPRIAN	118	M	5	15	0088	SAN	199
BARCALA. SAN JUAN	213	M	5	15	0089	SAN	199
BARCALA. SAN MIGUEL	270	M	4	36	0062	SAN	220
BARCALA. SANTA MARINA	204	M	4	36	0063	SAN	220
BARCARROTA	2633	C	2	06	0018	EXT	176
BARCEBAL	114	M	3	42	0069	SOR	491
BARCEBALEJO	117	M	3	42	0070	SOR	496
BARCEINO	116	M	3	37	0087	SAL	451
BARCELA	253	M	4	27	0102	LUG	228
BARCELA	473	M	4	36	0064	TUY	301
BARCELONA	–	–	5	08	0029	CAT	115
BARCELONA (CORREGIMIENTO DE)	30114	C	5	08	0517	CAT	115
BARCELONETA	–	–	5	08	0030	CAT	115
BARCENA	294	M	4	39	0047	BUR	100
BARCENA DE BUREBA	49	M	3	09	0089	BUR	51
BARCENA DE CAMPOS	226	C	3	34	0035	PAL	427
BARCENA DE CARRIEDO	197	M	4	39	0048	BUR	
BARCENA DE CICERO	516	C	4	39	0049	BUR	88
BARCENA DE CUDON	136	C	4	39	0050	BUR	88
BARCENA DE EBRO	111	M	4	39	0051	TOR	523
BARCENA DE LA ABADIA	77	M	3	24	0079	LEO	358
BARCENA DE PIE DE CONCHA	177	M	4	39	0052	BUR	83

* M = Original manuscrito; C = Con viviendas colectivas; E = Datos calculados; – = Falta o no existe documento original. Otras abreviaturas: T = Tomo; Pr = Provincia; Cod = Número del pueblo en las Tablas I; Int = Intendencia; Pág = Página del Nomenclator I. (Para más detalles: véase "Códigos y Abreviaturas" de la página 5.694.

DENOMINACION	Hab.	*	Public. T	Pr	INE Cod	Nom.I. Int	Pág
BARCENA DE PIENZA	99	M	3	09	0090	BUR	75
BARCENA DEL RIO	125	M	3	24	0080	LEO	358
BARCENA MAYOR	544	M	4	39	0053	BUR	93
BARCENACIONES	120	M	4	39	0054	BUR	99
BARCENAL, EL	39	M	4	39	0055	BUR	83
BARCENAS	-	-	3	09	0091	BUR	58
BARCENILLA	101	M	3	34	0036	PAL	429
BARCENILLA	159	M	4	39	0056	BUR	98
BARCENILLA	142	M	4	39	0057	BUR	93
BARCENILLAS DE CEREZOS	91	M	3	09	0092	BUR	76
BARCENILLAS DEL RIBERO	69	M	3	09	0093	BUR	75
BARCEO	110	M	3	37	0088	SAL	451
BARCIA	458	M	4	27	0103	LUG	243
BARCIA	792	M	4	36	0065	SAN	201
BARCIA	197	M	4	36	0066	LUG	235
BARCIADENERA	1162	M	4	36	0067	TUY	300
BARCIAL	9	M	3	37	0089	SAL	441
BARCIAL DE LA LOMA	610	M	3	47	0017	VAL	529
BARCIAL DEL BARCO	135	M	3	49	0034	VAL	534
BARCIALEJO	-	-	3	37	0090	SAL	442
BARCIELA	-	-	5	15	0090	SAN	218
BARCIENCE	175	M	2	45	0023	TOL	504
BARCINA DE LOS MONTES	125	M	3	09	0094	BUR	59
BARCINA DEL BARCO	102	M	3	09	0095	BUR	57
BARCIURA	-	-	3	09	0096	BUR	62
BARCO	300	M	4	32	0069	ORE	287
BARCO DE AVILA, EL	1002	C	3	05	0026	SAL	447
BARCONES	446	M	3	42	0071	GUA	326
BARCHETA	150	M	6	46	0050	RdV	550
BARCHIN DEL HOYO	852	M	2	16	0031	CUE	173
BARDAOS	191	M	5	15	0091	BET	186
BARDAOS. SAN XOAN	52	M	4	27	0104	LUG	253
BARDAOS. SAN XULIAN	107	M	4	27	0105	LUG	253
BARDAURI	-	-	3	09	0097	BUR	66
BARDULLAS	94	M	5	15	0092	SAN	204
BARES	429	M	5	15	0093	MON	298
BAREYO	196	M	4	39	0058	BUR	91
BARGA	6	M	3	37	0091	SAL	442
BARGAS	3220	M	2	45	0024	TOL	503
BARGIS	176	M	1	18	0030	GRA	313
BARGOTA	535	M	4	31	0164	NAV	413
BARIAIN	30	M	4	31	0165	NAV	423
BARILLAS	96	M	4	31	0166	NAV	414
BARINDANO	86	M	4	31	0167	NAV	411
BARIONES DE LA VEGA	114	M	3	24	0081	VAL	534
BARIZO	194	M	5	15	0094	SAN	209
BARJA	460	M	4	32	0070	ORE	268
BARJACOBA	85	M	4	32	0071	ORE	285
BARJACOBA	172	M	3	49	0035	VAL	537
BARJAS	686	M	3	24	0082	LEO	364
BARJELES	538	M	4	32	0072	ORE	282
BARLOVENTO	1452	M	1	38	0008	CAN	112
BARLUENGA	254	M	5	22	0141	ARG	37
BARNIEDO DE LA REINA	228	M	3	24	0083	LEO	345
BARO	47	M	3	09	0098	BUR	74
BARO	246	M	4	39	0059	BUR	92
BAROJA	-	-	4	01	0083	ALA	560
BARONCELLE	-	-	4	27	0106	MON	298
BARONIA DE LA VANSA	85	M	5	25	0107	CAT	116
BARONIA DE RIALP	256	M	5	25	0108	CAT	116
BARONIA DE SANT HOISME	29	M	5	25	0109	CAT	133
BAROÑA	519	M	5	15	0095	SAN	213
BAROS	77	M	5	22	0142	ARG	30
BAROSA, LA	124	M	3	24	0084	LEO	361
BARQUERA, LA	67	M	4	39	0060	BUR	88
BARQUEROS	-	-	1	30	0029	MUR	395
BARQUILLA	144	M	3	37	0092	SAL	433
BARRACAS	273	M	6	12	0021	RdV	540
BARRACO	1101	M	3	05	0027	AVI	4
BARRACHINA	-	-	5	44	0037	ARG	24
BARRADO	651	M	2	10	0026	EXT	179
BARRALLA	105	M	4	27	0107	LUG	243
BARRAN	455	M	4	32	0073	ORE	262
BARRANCO DE LOS ASENSIOS	148	M	1	30	0030	MUR	-
BARRANCO DE POQUEIRA	1920	M	1	18	0031	GRA	312
BARRANCO HONDO	153	M	1	30	0031	MUR	397
BARRANTES	394	M	4	36	0068	SAN	221
BARRANTES	877	M	4	36	0069	TUY	301
BARRAÑAN	272	M	5	15	0096	COR	193
BARRASA	44	M	3	09	0099	BUR	95
BARRAX	1755	M	2	02	0016	MAN	384
BARRA, LA	359	M	4	32	0074	ORE	264
BARREDA	147	M	4	39	0061	BUR	88
BARREDO	10	M	3	09	0100	BUR	57
BARREDO, SAN ANDRES	96	M	4	27	0108	LUG	223
BARREDO, SAN XOAN	195	M	4	27	0109	LUG	231
BARREGAS	13	M	3	37	0093	SAL	438
BARREIRO	127	M	5	15	0097	SAN	200
BARREIROS	98	C	4	27	0110	LUG	226
BARREIROS	179	M	4	27	0111	LUG	244
BARREIROS	824	C	4	27	0112	MON	293
BARRERA - DOS AMANTES	145	M	4	39	0062	BUR	92
BARRERAS	80	M	3	37	0094	SAL	451
BARRIA	-	-	4	01	0084	ALA	558
BARRICA	501	M	4	48	0021	VIZ	567
BARRIENTOS	175	M	3	24	0085	LEO	345
BARRIGA	44	M	3	09	0101	BUR	57
BARRILLOS	246	M	3	24	0086	LEO	338
BARRILLOS DE LAS ARRIMADAS	-	-	3	24	0087	LEO	337
BARRIO	161	M	4	01	0085	ALA	562
BARRIO	367	M	4	32	0075	ORE	281
BARRIO	147	M	4	39	0064	BUR	91
BARRIO	154	M	4	39	0063	BUR	89
BARRIO DE ARRIBA	42	M	3	40	0044	SEG	478
BARRIO DE BRICIA	148	M	3	09	0102	BUR	86
BARRIO DE BUENOS AIRES	49	M	3	24	0088	LEO	349
BARRIO DE DIAZ-RUIZ	96	M	3	09	0103	BUR	50
BARRIO DE LA CONCEPCION	1112	M	1	30	0032	MUR	-
BARRIO DE LA FUENTE	183	M	3	24	0089	LEO	343
BARRIO DE LA TERCIA	67	M	3	24	0090	LEO	336
BARRIO DE LANGRE	70	M	3	24	0091	LEO	359
BARRIO DE LAS OLLAS	79	M	3	24	0092	LEO	344
BARRIO DE LOMBA	185	M	3	49	0036	VAL	537
BARRIO DE LOS SANTOS	-	-	3	42	0072	SOR	487
BARRIO DE MUÑO	144	M	3	09	0104	BUR	52
BARRIO DE NUESTRA SEÑORA	101	M	3	24	0093	LEO	338
BARRIO DE OTERO	611	M	3	49	0037	LEO	352
BARRIO DE RABANO	87	M	3	49	0038	VAL	537
BARRIO DE RODAS VIEJAS (*)	-	-	3	37	0095	SAL	450
BARRIO DE SAN FELICES	86	M	3	09	0105	BUR	70
BARRIO DE SAN PEDRO	134	M	3	34	0037	PAL	427
BARRIO DE SAN PEDRO	-	-	1	38	0010	CAN	114
BARRIO DE SANTA MARIA	197	M	3	34	0038	PAL	427
BARRIO DE SIGURA	57	M	5	43	0030	CAT	-
BARRIO DEL CABO	-	-	1	38	0009	CAN	114
BARRIO LA CUESTA	46	M	3	09	0106	BUR	103
BARRIO Y CASTELO	172	M	4	32	0076	LEO	362
BARRIOBUSTO	-	-	4	01	0086	ALA	558
BARRIOMARTIN	-	-	3	42	0073	SOR	487
BARRIOPALACIO	247	M	4	39	0065	BUR	83
BARRIOPEDRO	150	M	2	19	0069	GUA	323
BARRIOS DE BUREBA, LOS	267	M	3	09	0107	BUR	50
BARRIOS DE COLINA	84	M	3	09	0108	BUR	65
BARRIOS DE GORDON, LOS	153	M	3	24	0094	LEO	335
BARRIOS DE LA VEGA	102	M	3	34	0039	PAL	430
BARRIOS DE LUNA, LOS	365	M	3	24	0095	LEO	340
BARRIOS DE NISTOSO, LOS	322	M	3	24	0096	LEO	346
BARRIOS DE VILLADIEGO	123	M	3	09	0109	BUR	70
BARRIOSUSO	50	M	3	09	0110	BUR	79
BARRIOSUSO	34	M	3	09	0111	BUR	56
BARRIOS, LOS	2357	M	1	11	0007	SEV	467
BARRIO-LUCIO	141	M	3	09	0112	BUR	69
BARRIO-PANIZARES	186	M	3	09	0113	BUR	71
BARRO	1587	M	5	15	0098	SAN	219
BARRO	773	M	4	36	0070	SAN	314
BARROCA, LA	146	M	5	17	0028	CAT	125
BARROMAN	283	M	3	05	0028	AVI	7
BARRON	67	M	4	01	0087	ALA	558
BARROS	318	C	4	39	0066	BUR	93
BARROSAS	-	-	3	24	0097	LEO	364
BARROSO	734	M	4	32	0077	ORE	263
BARRO, EL	162	M	5	15	0099	SAN	207
BARRUBCOPARDO	-	-	3	37	0096	SAL	455
BARRUELO	-	M	4	01	0088	ALA	554
BARRUELO	75	M	3	09	0114	BUR	56
BARRUELO	322	M	3	47	0018	VAL	531
BARRUELO DE SANTULLAN	88	M	3	34	0040	PAL	427
BARRUELO DE VILLADIEGO	-	-	3	09	0115	BUR	69
BARRUERA	84	M	5	25	0110	CAT	144
BARXA DE LOR	103	M	4	27	0113	ORE	281
BAS	1834	M	5	17	0029	CAT	127
BASABE	87	M	4	01	0089	ALA	561
BASADRE. SAN ESTEBAN	82	M	4	36	0071	LUG	257
BASADRE. SANTA MARIA	66	M	4	36	0072	LUG	257

* M = Original manuscrito; C = Con viviendas colectivas; E = Datos calculados; - = Falta o no existe documento original. Otras abreviaturas: T = Tomo; Pr = Provincia; Cod = Número del pueblo en las Tablas I.; Int = Intendencia; Pág = Página del Nomenclator I. (Para más detalles: véase "Códigos y Abreviaturas" de la página 5.694.

DENOMINACION	Hab.	*	Public. INE T	Pr	Cod	Nom.I. Int	Pág
BASARAN	70	M	5	22	0143	ARG	30
BASARDELLA	162	M	3	40	0045	SEG	471
BASAURI	443	M	4	48	0022	VIZ	-
BASCARA	289	M	5	17	0030	CAT	123
BASCOI	224	M	5	15	0100	SAN	211
BASCONCILLO	37	M	3	09	0116	BUR	52
BASCONCILLOS	-	-	3	09	0117	BUR	55
BASCONCILLOS DEL TOZO	72	M	3	09	0118	BUR	71
BASCONES DE EBRO	87	M	3	34	0041	PAL	427
BASCONES DE OJEDA	335	M	3	34	0042	PAL	431
BASCONES DE VALDIVIA	49	M	3	34	0043	PAL	427
BASCONES DE ZAMANZAS	97	M	3	09	0119	BUR	103
BASCOS	165	M	4	27	0114	LUG	234
BASCUAS	74	M	4	27	0115	LUG	225
BASCUAS	180	M	4	36	0073	SAN	203
BASCUÑANA	91	M	3	09	0120	BUR	106
BASCUÑANA DE SAN PEDRO	216	M	2	16	0032	CUE	164
BASCUÑUELOS	99	M	3	09	0121	BUR	72
BASEIA	-	-	5	17	0031	CAT	123
BASONGAIZ	8	M	4	31	0168	NAV	402
BASQUIÑUELAS	50	M	4	01	0090	ALA	559
BASSAGODA	103	M	5	17	0032	CAT	123
BASSELLA	19	M	5	25	0111	CAT	116
BASTARAS	58	M	5	22	0144	ARG	37
BASTAVALES. SAN JULIAN	1342	M	5	15	0101	SAN	198
BASTAVALES. SAN SALVADOR	266	M	5	15	0102	SAN	198
BASTIDA	82	M	5	25	0112	CAT	144
BASTIDA	371	M	4	27	0116	LUG	228
BASTIDA DE ORTONS, LA	113	M	5	25	0113	CAT	141
BASTIDA, LA	51	M	5	25	0114	CAT	144
BASTIDA, LA	115	M	3	37	0097	SAL	442
BASTUS	133	M	5	25	0115	CAT	144
BATALLANES	477	M	4	36	0074	TUY	304
BATALLANES	208	M	4	36	0075	TUY	306
BATEA	-	-	5	43	0031	CAT	152
BATERNO	147	M	2	06	0019	EXT	181
BATET	237	M	5	17	0033	CAT	123
BATLLORIA, LA	-	-	5	08	0031	CAT	138
BATRES	104	M	2	28	0023	TOL	504
BAUSEN	423	M	5	25	0116	CAT	153
BAUSITJAS	53	M	5	17	0034	CAT	123
BAYACAS	200	M	1	18	0032	GRA	313
BAYARCAL	687	M	1	04	0019	GRA	312
BAYARQUE	506	M	1	04	0020	GRA	317
BAYAS	-	-	3	09	0122	BUR	66
BAYO	326	M	5	15	0103	SAN	221
BAYONA	1288	C	4	36	0076	TUY	301
BAYOS, LOS	84	M	3	24	0098	LEO	352
BAYO, EL	-	-	5	50	0054	ARG	22
BAYUBAS DE ABAJO	245	M	3	42	0074	SOR	490
BAYUBAS DE ARRIBA	159	M	3	42	0075	SOR	490
BAZA	7740	C	1	18	0033	GRA	317
BAZAR	175	M	5	15	0104	SAN	207
BAZAR	307	M	4	27	0117	LUG	230
BAZAR	110	M	4	27	0118	LUG	223
BEA	-	-	5	44	0038	ARG	24
BEA	216	M	3	42	0076	SOR	497
BEACAN	-	-	4	32	0078	ORE	264
BEADE	-	M	4	32	0079	ORE	264
BEADE	899	M	4	36	0077	TUY	301
BEAL	155	M	1	30	0033	MUR	-
BEALO	483	M	5	15	0105	SAN	217
BEAMUD	190	M	2	16	0033	CUE	164
BEAN	260	M	5	15	0106	SAN	205
BEARIN	71	M	4	31	0169	NAV	410
BEARIZ	291	M	4	32	0080	ORE	283
BEARIZ	1037	M	4	32	0081	SAN	212
BEAS	1195	M	1	21	0011	SEV	465
BEAS DE GRANADA	286	M	1	18	0034	GRA	309
BEAS DE GUADIX	378	M	1	18	0035	GRA	317
BEAS DE SEGURA	2635	M	1	23	0027	MAN	379
BEASAIN	1023	M	4	20	0043	GUI	273
BEASCOS	48	M	4	27	0119	LUG	233
BEASOAIN	63	M	4	31	0170	NAV	403
BEBA	442	M	5	15	0107	SAN	213
BEBERINO	54	M	3	24	0099	LEO	335
BEBIMBRE	3	M	3	37	0098	SAL	445
BECEDAS	957	M	3	05	0029	SAL	448
BECEDILLAS	260	M	3	05	0030	AVI	8
BECEITE	1239	M	5	44	0039	ARG	34
BECERREA	167	M	4	27	0120	LUG	256
BECERRIL	6	M	3	37	0099	SAL	448
BECERRIL	365	M	3	40	0046	SEG	482
BECERRIL DE CAMPOS	3281	C	3	34	0044	TOR	515
BECERRIL DE LA SIERRA	340	M	2	28	0024	GUA	327
BECERRIL DEL CARPIO	239	M	3	34	0045	PAL	429
BECILLA DE VALDERADUEY	587	M	3	47	0019	LEO	357
BECIN	105	M	4	27	0121	LUG	248
BECONUÑO	17	M	3	37	0100	SAL	442
BECHI	1134	M	6	12	0022	RdV	544
BEDAR	947	M	1	04	0022	GRA	317
BEDARONA	285	M	4	48	0023	VIZ	566
BEDAYO	-	-	4	20	0044	GUI	570
BEDICO	46	M	4	39	0067	BUR	88
BEDMAR	1629	M	1	23	0028	JAE	330
BEDON	123	M	3	09	0123	BUR	76
BEDOÑA	-	-	4	20	0045	GUI	574
BEDOYA	335	M	4	39	0068	BUR	92
BEGERQUE	123	M	5	25	0117	CAT	153
BEGIJAR	1459	M	1	23	0029	JAE	330
BEGONTE	143	M	4	27	0122	LUG	246
BEGOÑA	1429	C	4	48	0024	VIZ	567
BEGOS	299	M	5	25	0118	CAT	153
BEGUDA	444	M	5	17	0035	CAT	122
BEGUES	-	-	5	08	0032	CAT	116
BEGONDO	304	M	5	15	0108	SAN	200
BEINZA-LABAYEN	613	M	4	31	0171	NAV	406
BEIRES	461	M	1	04	0021	GRA	312
BEIRO	-	M	4	32	0082	ORE	264
BEIRO	628	M	4	32	0083	ORE	264
BEIXACH	36	M	5	25	0119	CAT	141
BEIZAMA	692	M	4	20	0046	GUI	573
BEJAR	450	C	1	30	0034	MUR	397
BEJAR	4362	C	3	37	0101	SAL	447
BEJES	142	M	4	39	0069	BUR	92
BEJIS	2216	M	6	12	0023	RdV	540
BEL	140	M	6	12	0024	RdV	547
BELAD	65	M	4	27	0123	LUG	249
BELALCAZAR	2266	C	1	14	0012	EXT	181
BELANTE	106	M	4	27	0124	LUG	240
BELARRA	52	M	5	22	0145	ARG	30
BELASCOAIN	221	M	4	31	0172	NAV	403
BELAUNZA	216	M	4	20	0047	GUI	570
BELBIMBRE	144	M	3	09	0124	BUR	60
BELCHI	-	-	1	30	0035	MUR	-
BELCHITE	3646	M	5	50	0055	ARG	11
BELEÑA	231	M	3	37	0102	SAL	446
BELEÑA DE SORBE	92	M	2	19	0070	GUA	320
BELESAR	48	M	4	27	0125	LUG	227
BELESAR	359	M	4	27	0126	LUG	257
BELESAR	745	M	4	36	0078	TUY	301
BELGIDA	992	M	6	46	0051	RdV	550
BELIANES	625	M	5	25	0120	CAT	-
BELICENA	187	M	1	18	0036	GRA	309
BELICHON	1195	M	2	16	0034	TOL	508
BELMEZ	883	M	1	14	0013	JAE	329
BELMEZ DE LA MORALEDA	475	M	1	23	0030	GRA	311
BELMIL	128	M	5	15	0109	SAN	197
BELMONTE	2	M	1	14	0014	CBA	162
BELMONTE	2636	C	2	16	0035	CUE	168
BELMONTE	-	-	4	33	0012	LEO	366
BELMONTE	65	M	4	39	0070	BUR	99
BELMONTE DE CALATAYUD	481	M	5	50	0056	ARG	20
BELMONTE DE CAMPOS	151	M	3	34	0046	PAL	425
BELMONTE DE SAN JOSE	703	M	5	44	0040	ARG	35
BELMONTE DE TAJO	611	M	2	28	0025	MAD	372
BELMONTEJO	540	M	2	16	0036	CUE	168
BELORADO	2027	C	3	09	0125	BUR	63
BELTEJAR	288	M	3	42	0077	SOR	494
BELUNZA	118	M	4	01	0091	ALA	563
BELUSO	452	M	4	36	0079	SAN	202
BELVER	898	M	5	22	0146	ARG	40
BELVER DE LOS MONTES	813	M	3	49	0039	TOR	515
BELVIS	112	M	2	13	0023	MAN	375
BELVIS DE LA JARA	897	M	2	45	0025	TOL	512
BELVIS DE MONROY	488	C	2	10	0027	EXT	179
BELZUNCE	75	M	4	31	0173	NAV	407
BELZUNEGUI	32	M	4	31	0174	NAV	420
BELL LLOCH	40	M	5	08	0033	CAT	138
BELLAVISTA	53	M	5	43	0032	CAT	149
BELLCAIRE	260	M	5	17	0036	CAT	123
BELLCAIRE DE URGEL	217	M	5	25	0121	CAT	131
BELLESTAR	41	M	5	22	0147	ARG	15
BELLFORT	68	M	5	25	0122	CAT	116

* M = Original manuscrito; C = Con viviendas colectivas; E = Datos calculados; - = Falta o no existe documento original. Otras abreviaturas: T = Tomo; Pr = Provincia; Cod = Número del pueblo en las Tablas I; Int = Intendencia; Pág = Página del Nomenclator I. (Para más detalles: véase "Códigos y Abreviaturas" de la página 5.694.

DENOMINACION	Hab.	*	Public. INE T	Pr	Cod	Nom.I. Int	Pág
BELLMUNT	28	M	5	25	0123	CAT	116
BELLMUNT	92	M	5	25	0124	CAT	131
BELLO	–	–	5	44	0041	ARG	24
BELLOJIN	21	M	4	01	0092	ALA	562
BELLOSTAS, LAS	40	M	5	22	0148	ARG	38
BELLPRAT	229	M	5	08	0034	CAT	–
BELLPUIG	1109	M	5	25	0125	CAT	131
BELLPUY	–	–	5	25	0126	CAT	141
BELLTALL	94	M	5	43	0033	CAT	–
BELLUE DE SANTA MARIA	86	M	5	22	0149	ARG	37
BELLUS	180	M	6	46	0052	RdV	550
BELLVEHI	91	M	5	25	0127	CAT	116
BELLVER	295	M	5	08	0035	CAT	158
BELLVER	60	M	5	25	0128	CAT	131
BELLVER DE CERDAÑA	792	M	5	25	0129	CAT	141
BELLVEY	344	M	5	43	0034	CAT	157
BELLVIS	294	M	5	25	0130	CAT	131
BELL-LLOCH	101	M	5	17	0037	CAT	123
BELL-LLOCH	234	M	5	25	0131	CAT	131
BEMANTES	384	M	5	15	0110	BET	189
BEMBIBRE	184	M	5	15	0111	SAN	205
BEMBIBRE	555	M	3	24	0100	LEO	360
BEMBIBRE	136	M	4	27	0127	LUG	254
BEMBIBRE	206	M	4	32	0084	ORE	289
BEMBRIVE	986	M	4	36	0080	TUY	301
BENABARRE	2058	M	5	22	0150	ARG	15
BENACAZON	1237	M	1	41	0016	SEV	462
BENADALID	917	M	1	29	0022	GRA	315
BENADE	143	M	4	27	0128	LUG	225
BENAFARCES	367	M	3	47	0020	TOR	515
BENAFER	482	M	6	12	0025	RdV	544
BENAFIGOS	282	M	6	12	0026	RdV	547
BENAGALBON	–	–	1	29	0023	GRA	315
BENAGEBER	265	M	6	46	0053	RdV	540
BENAGUACIL	3081	M	6	46	0054	RdV	540
BENAHADUX	443	M	1	04	0023	GRA	319
BENAHAVIS	78	M	1	29	0024	GRA	316
BENALAURIA	885	M	1	29	0025	GRA	315
BENALMADENA	895	M	1	29	0026	GRA	315
BENALUA DE GUADIX	233	M	1	18	0037	GRA	317
BENALUA DE LAS VILLAS	335	M	1	18	0038	GRA	311
BENAMARGOSA	1901	M	1	29	0027	GRA	315
BENAMARIAS	115	M	3	24	0101	LEO	344
BENAMARIEL	59	M	3	24	0102	LEO	350
BENAMAUREL	827	M	1	18	0039	GRA	317
BENAMEJI	2554	M	1	14	0015	CBA	161
BENAMIRA	151	M	3	42	0078	SOR	494
BENAMOCARRA	2052	M	1	29	0028	GRA	314
BENAOCAZ	3854	M	1	11	0008	GRA	316
BENAOJAN	1329	M	1	29	0029	GRA	315
BENAQUE	466	M	1	29	0030	GRA	315
BENARRABA	1633	M	1	29	0031	GRA	316
BENASAL	1761	C	6	12	0027	RdV	547
BENASAU	431	M	6	03	0017	RdV	543
BENASQUE	570	M	5	22	0151	ARG	15
BENASUSA	31	M	1	41	0017	SEV	462
BENATAE	494	M	1	23	0031	MUR	399
BENAVENT DE LERIDA	395	M	5	25	0132	CAT	131
BENAVENT DE TREMP	85	M	5	25	0133	CAT	145
BENAVENTE	2930	C	3	49	0040	VAL	534
BENAVENTE DE ARAGON	49	M	5	22	0152	ARG	15
BENAVIDES	643	M	3	24	0103	LEO	345
BENAVIDES	–	–	3	37	0103	SAL	437
BENAVITES	441	M	6	46	0055	RdV	544
BENAZOLVE	150	M	3	24	0104	LEO	333
BENDAÑA	–	–	5	15	0112	SAN	199
BENDIA	–	–	4	27	0129	LUG	227
BENDILLO	212	M	4	27	0130	ORE	282
BENDOLLO	537	M	4	27	0131	ORE	282
BENDOYRO	331	M	4	36	0081	LUG	235
BENECID	219	M	1	04	0024	GRA	312
BENEGIDA	131	M	6	46	0056	RdV	547
BENEGILES	204	M	3	49	0041	ZAM	577
BENEGORRI	40	M	4	31	0175	NAV	423
BENEJUZAR	2196	M	6	03	0018	RdV	549
BENETUCER	–	–	1	30	0036	MUR	–
BENETUSER	–	–	6	46	0057	RdV	542
BENIAJAN	–	–	1	30	0037	MUR	396
BENIARBEIG	401	M	6	03	0019	RdV	545
BENIARDA	789	M	6	03	0020	RdV	545
BENIARJO	537	M	6	46	0058	RdV	545
BENIARRES	737	M	6	03	0021	RdV	543
BENIATJAR	570	M	6	46	0059	RdV	550
BENICALAF	236	M	6	46	0060	RdV	544
BENICARLO	4072	C	6	12	0028	RdV	549
BENICASIM	27	C	6	12	0029	RdV	–
BENICOLET	184	M	6	46	0061	RdV	550
BENICHEMBLA	354	M	6	03	0022	RdV	545
BENIDOLEIG	218	M	6	03	0023	RdV	546
BENIDORM	2526	M	6	03	0024	RdV	543
BENIEL	1438	M	1	30	0038	MUR	396
BENIFAIRO DE LES VALLS	526	M	6	46	0062	RdV	540
BENIFAIRO DE VALLDIGNA	752	M	6	46	0063	RdV	550
BENIFALLET	–	–	5	43	0035	CAT	152
BENIFALLIM	403	M	6	03	0025	RdV	543
BENIFARAIG	388	M	6	46	0064	RdV	540
BENIFATO	226	M	6	03	0026	RdV	546
BENIFAYO	1068	M	6	46	0065	RdV	543
BENIFERRI	677	M	6	03	0027	RdV	549
BENIFLA	119	M	6	46	0066	RdV	546
BENIFONS	56	M	5	22	0153	ARG	15
BENIGANIM	2988	C	6	46	0067	RdV	550
BENIJAMA	1450	M	6	03	0028	RdV	552
BENIJOFAR	261	M	6	03	0029	RdV	549
BENILLOVA	1235	M	6	03	0030	RdV	543
BENILLUP	179	M	6	03	0031	RdV	544
BENIMAMET-BENIFERRI	980	M	6	46	0068	RdV	540
BENIMANTELL	782	M	6	03	0032	RdV	546
BENIMARFULL	358	M	6	03	0033	RdV	544
BENIMASOF	210	M	6	03	0034	RdV	544
BENIMELI	259	M	6	03	0035	RdV	546
BENIMODO	622	M	6	46	0069	RdV	543
BENIMUSLEM	102	M	6	46	0070	RdV	543
BENINAR	–	–	1	04	0025	GRA	312
BENIOPA	1293	M	6	46	0071	RdV	546
BENIPARRELL	103	C	6	46	0072	RdV	543
BENIPEIXCAR	342	M	6	46	0073	RdV	546
BENIRREDRA	533	M	6	46	0074	RdV	546
BENISA	3111	C	6	03	0036	RdV	546
BENISALTE	–	–	1	18	0040	GRA	313
BENISANET	–	–	5	43	0036	CAT	152
BENISANO	516	M	6	46	0075	RdV	540
BENISODA	318	M	6	46	0076	RdV	551
BENISUERA	311	M	6	46	0077	RdV	551
BENITACHELL	650	M	6	03	0037	RdV	546
BENITAGLA	116	M	1	04	0026	GRA	317
BENITORAFE	–	–	1	04	0027	GRA	318
BENITOS	64	M	3	05	0031	AVI	2
BENIURE	23	M	5	25	0134	CAT	145
BENIZALON	333	M	1	04	0028	GRA	317
BENLLERA	173	M	3	24	0105	LEO	340
BENLLOCH	516	M	6	12	0030	RdV	549
BENOS	–	–	5	25	0135	CAT	153
BENQUERENCIA	244	M	2	10	0028	EXT	179
BENQUERENCIA	548	M	4	27	0132	MON	294
BENQUERENCIA DE LA SERENA	628	M	2	06	0020	EXT	182
BENTAFARINAS	–	–	5	22	0154	ARG	41
BENTARIQUE	455	M	1	04	0029	GRA	319
BENTRACES	–	–	4	32	0085	ORE	264
BENTRETEA	175	M	3	09	0126	BUR	50
BENTUE DE NOCITO	48	M	5	22	0155	ARG	39
BENTUE DEL RASAL	101	M	5	22	0156	ARG	37
BENUZA	281	M	3	24	0106	LEO	347
BENZA	218	M	5	15	0113	SAN	211
BBORBURU	64	M	4	31	0176	NAV	407
BBORTEGUI	49	M	4	31	0177	NAV	419
BBOTEGUI	81	M	4	01	0093	ALA	555
BERAIZ	18	M	4	31	0178	NAV	407
BERAMENDI Y UDAVE	135	M	4	31	0179	NAV	406
BERAN	593	M	4	32	0086	ORE	289
BERANGA	346	M	4	39	0071	BUR	89
BERANGO	406	M	4	48	0025	VIZ	567
BERANI	25	M	5	25	0136	CAT	145
BERANTEVILLA	260	M	4	01	0094	ALA	556
BERANUY	100	M	5	22	0157	ARG	15
BERANUY	35	M	5	25	0137	CAT	145
BERASAIN	93	M	4	31	0180	NAV	406
BERASTEGUI	1276	M	4	20	0048	GUI	273
BERATON	264	M	3	42	0079	SOR	488
BERBEDEL	116	M	5	50	0057	ARG	11
BERBEGAL	597	M	5	22	0158	ARG	40
BERBERANA	169	M	3	09	0127	BUR	49
BERBETOROS	87	M	4	27	0133	LUG	259
BERBINZANA	414	M	4	31	0181	NAV	422

* M = Original manuscrito; C = Con viviendas colectivas; E = Datos calculados; – = Falta o no existe documento original. Otras abreviaturas: T = Tomo; Pr = Provincia; Cod = Número del pueblo en las Tablas I.; Int = Intendencia; Pág = Página del Nomenclator I. (Para más detalles: véase "Códigos y Abreviaturas" de la página 5.694.

DENOMINACION	Hab.	*	Public. T	Pr	INE Cod	Nom.I. Int	Pág
BERCEDO	135	M	3	09	0128	BUR	75
BERCEDO	–	–	4	39	0072	TOR	523
BERCEO	369	M	3	26	0034	BUR	109
BERCERO	1082	M	3	47	0021	VAL	528
BERCERUELO	144	M	3	47	0022	VAL	528
BERCIAL	427	M	3	40	0047	SEG	470
BERCIAL DE ZAPARDIEL	322	M	3	05	0032	AVI	7
BERCIAL, EL	–	–	2	45	0026	TOL	513
BERCIANOS DE ALISTE	116	M	3	49	0042	ZAM	585
BERCIANOS DE VALVERDE	90	M	3	49	0043	VAL	534
BERCIANOS DE VIDRIALES	131	M	3	49	0044	VAL	534
BERCIANOS DEL PARAMO	350	M	3	24	0107	LEO	349
BERCIANOS DEL REAL CAMINO	213	M	3	24	0108	VAL	529
BERCIMUEL	234	M	3	40	0048	SEG	479
BERCIMUELLE	39	M	3	05	0033	AVI	2
BERCIMUELLE	7	M	3	37	0104	SAL	445
BERCIMUELLE	1782	M	1	18	0041	GRA	312
BERDEJO	297	M	5	50	0058	ARG	–
BERDEBOGAS	–	–	5	15	0114	SAN	200
BERDELLO	311	M	5	15	0115	COR	195
BERDOYAS	248	M	5	15	0116	SAN	221
BERDUCIDO	506	M	4	36	0082	TUY	307
BERDUN	572	M	5	22	0159	ARG	22
BEREN	–	–	5	25	0138	CAT	141
BERFULL	50	M	6	46	0078	RdV	551
BERGA	3315	C	5	08	0036	CAT	134
BERGANCIANO	129	M	3	37	0105	SAL	452
BERGANZO	125	M	4	01	0095	ALA	560
BERGASA	367	M	3	26	0035	BUR	105
BERGASILLAS BAJERA	111	M	3	26	0036	SOR	–
BERGASILLAS SOMERA	92	M	3	26	0037	SOR	–
BERGAZO	92	M	4	27	0134	LUG	225
BERGE	853	M	5	44	0042	ARG	34
BERGONDO	965	M	5	15	0117	BET	184
BERGOSA	76	M	5	22	0160	ARG	30
BERGOSA	2	M	5	22	0161	ARG	22
BERGOSAL	4	M	5	22	0162	ARG	30
BERGUA	161	M	5	22	0163	ARG	30
BERGÜENDA	233	M	4	01	0096	ALA	556
BERGUSA	48	M	5	22	0164	ARG	30
BERIAIN	145	M	4	31	0182	NAV	402
BERJA	5009	M	1	04	0030	GRA	312
BERLANAS, LAS	382	M	3	05	0034	AVI	1
BERLANGA	3312	M	2	06	0021	EXT	177
BERLANGA DE DUERO	1552	C	3	42	0080	SOR	490
BERLANGA DEL BIERZO	238	M	3	24	0109	LEO	358
BERLANGAS DE ROA	185	M	3	09	0129	BUR	81
BERMELLAR	411	M	3	37	0106	SAL	436
BERMEO	3375	C	4	48	0026	VIZ	565
BERMILLO DE ALBA	198	M	3	49	0045	ZAM	586
BERMILLO DE SAYAGO	491	M	3	49	0046	ZAM	579
BERMUN	123	M	4	27	0135	LUG	233
BERMUY	213	M	5	15	0118	BET	186
BERNARDOS	1490	M	3	40	0049	SEG	471
BERNEDO	–	–	4	01	0097	ALA	556
BERNES	291	M	4	36	0083	LUG	235
BERNICHES	531	M	2	19	0071	MAD	372
BERNOY	68	M	3	37	0107	SAL	442
BERNUES	169	M	5	22	0165	ARG	30
BERNUES	–	–	5	22	0166	ARG	22
BERNUI	37	M	5	25	0139	CAT	145
BERNUY DE COCA	284	M	3	40	0050	SEG	471
BERNUY DE PORREROS	278	M	3	40	0051	SEG	470
BERNUY-SALINERO	117	M	3	05	0035	AVI	4
BERNUY-ZAPARDIEL	234	M	3	05	0036	AVI	1
BEROIZ	19	M	4	31	0183	NAV	422
BERRANDE	603	M	4	32	0087	ORE	286
BERRANDULEZ	69	M	3	09	0130	BUR	101
BERREDO	–	M	4	32	0088	ORE	264
BERREDO	821	M	4	32	0089	ORE	268
BERREDO	144	M	4	36	0084	SAN	200
BERREO	137	M	5	15	0119	SAN	200
BERRES	796	M	4	36	0085	SAN	219
BERRIATUA	946	M	4	48	0027	VIZ	566
BERRICANO	–	–	4	01	0098	ALA	557
BERRIOPLANO	129	M	4	31	0184	NAV	401
BERRIOSUSO	176	M	4	31	0185	NAV	401
BERRIOZAR	140	M	4	31	0186	NAV	401
BERRIZ	1257	C	4	48	0028	VIZ	567
BERRO	–	–	2	02	0017	MAN	381
BERROBI	284	M	4	20	0049	GUI	570
BERROCAL	398	M	1	21	0012	SEV	462
BERROCAL	–	–	3	40	0052	SEG	472
BERROCAL DE HUEBRA	112	M	3	37	0108	SAL	438
BERROCAL DE PADIERNO	19	M	3	37	0109	SAL	438
BERROCAL DE SALVATIERRA	336	M	3	37	0110	SAL	455
BERROCALEJO	406	M	2	10	0029	AVI	9
BERROCALEJO	8	M	3	37	0111	SAL	450
BERROCALEJO DE ARGONA	104	M	3	05	0037	AVI	4
BERROCI	–	–	4	01	0099	ALA	554
BERROETA	251	M	4	31	0187	NAV	408
BERROSTEGUIETA	39	M	4	01	0100	ALA	562
BERROS-JOSA	76	M	5	25	0140	CAT	145
BERROS-SUBIRA	46	M	5	25	0141	CAT	145
BERROY	139	M	5	22	0167	ARG	30
BERROYA	25	M	4	31	0188	NAV	416
BERRUBCES	374	M	3	47	0023	VAL	530
BERRUBCO	–	–	5	50	0059	ARG	26
BERRUBCO, EL	209	M	2	28	0026	TOL	508
BERRUS	–	–	5	43	0037	CAT	152
BERSELOS	83	M	4	27	0136	LUG	244
BERTOA	–	–	5	15	0120	COR	194
BERTOLA	298	M	4	36	0086	SAN	215
BERUETE	408	M	4	31	0189	NAV	406
BERUEZA	–	–	3	09	0131	BUR	58
BERZOCANA	897	M	2	10	0030	EXT	181
BERZOSA	363	M	3	42	0081	SOR	499
BERZOSA DE BUREBA	233	M	3	09	0132	BUR	51
BERZOSA DE LOS HIDALGOS	14	M	3	34	0047	PAL	427
BERZOSA DE LOZOYA	149	M	2	28	0027	GUA	325
BERZOSILLA	208	M	3	34	0048	PAL	428
BESALU	1278	C	5	17	0038	CAT	125
BESANDE	222	M	3	24	0110	LEO	345
BESAS (*)	–	–	5	25	0142	CAT	131
BESCANO	228	M	5	17	0039	CAT	123
BESCARAN	175	M	5	25	0143	CAT	141
BESCOS DE GARCIPOLLERA	166	M	5	22	0168	ARG	30
BESCOS DE SERRABLO	32	M	5	22	0169	ARG	30
BESEÑO	445	M	5	15	0121	SAN	201
BESIANS	52	M	5	22	0170	ARG	15
BESOMAÑO	194	M	4	36	0087	SAN	205
BESORA	109	M	5	25	0144	CAT	116
BESPEN	294	M	5	22	0171	ARG	37
BESTAR	72	M	4	27	0137	LUG	227
BESTEYROS (*)	167	M	4	27	0138	LUG	236
BESTRACA	33	M	5	17	0040	CAT	123
BESTUE	191	M	5	22	0172	ARG	41
BETAN	–	–	4	32	0090	ORE	277
BETANCURIA	2821	C	1	35	0011	CAN	112
BETANZOS	3508	M	5	15	0122	BET	184
BETARRES	38	M	3	09	0133	BUR	56
BETELU	586	M	4	31	0190	NAV	405
BETERA	1588	M	6	46	0079	RdV	540
BETES	44	M	5	22	0173	ARG	30
BETESA	150	M	5	22	0174	ARG	15
BETETA	378	M	2	16	0037	CUE	168
BETLAN	81	M	5	25	0145	CAT	153
BETOLAZA	222	M	4	01	0101	ALA	563
BETOÑO	147	M	4	01	0102	ALA	562
BETORZ	159	M	5	22	0175	ARG	40
BETOTE	121	M	4	27	0139	LUG	252
BETREN	158	M	5	25	0146	CAT	153
BEUDA	167	M	5	17	0041	CAT	123
BEUNZA	245	M	4	31	0191	NAV	406
BEUNZA-LARREA	22	M	4	31	0192	NAV	406
BEXAN	107	M	4	27	0140	LUG	230
BEYRE	174	M	4	31	0193	NAV	422
BEZANA	154	M	3	09	0134	BUR	86
BEZARES	101	M	3	09	0135	BUR	83
BEZARES	128	M	3	26	0038	BUR	106
BEZAS	152	M	5	44	0043	ARG	13
BEZNAR	643	M	1	18	0042	GRA	311
BEZQUIZ	56	M	4	31	0194	NAV	423
BIAO (*)	–	–	4	33	0013	LEO	366
BIAR	3834	C	6	03	0038	RdV	552
BIARZ	–	–	5	22	0176	ARG	40
BIASCAS DE OBARRA	28	M	5	22	0177	ARG	15
BIBAN	42	M	5	22	0178	ARG	30
BIBILES	44	M	5	22	0179	ARG	15
BICORP	611	M	6	46	0080	RdV	545
BIDOUREDO	87	M	4	27	0141	LUG	260
BIDUIDO	538	M	5	15	0123	SAN	207
BIEL	1129	M	5	50	0060	ARG	22
BIELSA	1202	M	5	22	0180	ARG	41

* M = Original manuscrito; C = Con vivicadas colectivas; E = Datos calculados; – = Falta o no existe documento original. Otras abreviaturas: T = Tomo; Pr = Provincia; Cod = Número del pueblo en las Tablas I.; Int = Intendencia; Pág = Página del Nomenclator I. (Para más detalles: véase "Códigos y Abreviaturas" de la página 5.694.

DENOMINACION	Hab.	*	Public. INE T	Pr	Cod	Nom.I. Int	Pág
BIELVA	274	M	4	39	0073	BUR	102
BIENSERVIDA	800	M	2	02	0018	MAN	390
BIERGE	373	M	5	22	0181	ARG	40
BIERT	84	M	5	17	0042	CAT	123
BIESCAS	39	M	5	22	0182	ARG	15
BIESCAS	885	M	5	22	0183	ARG	30
BIESCAS	–	–	5	22	0184	ARG	22
BIEVENIDA	2575	C	2	06	0022	EXT	177
BIGAS	330	M	5	08	0037	CAT	138
BIGASTRO	988	M	6	03	0039	RdV	549
BIGÜEZAL	161	M	4	31	0195	NAV	416
BIJUESCA	658	M	5	50	0061	ARG	20
BILBAO	9961	C	4	48	0029	VIZ	565
BIMENES	1183	M	4	33	0014	LEO	–
BIMFARO (*)	–	–	5	25	0147	CAT	131
BIMFERRI (*)	–	–	5	25	0148	CAT	131
BIMON	64	M	4	39	0074	TOR	522
BINACED	–	–	5	22	0185	ARG	44
BINACUA	107	M	5	22	0186	ARG	30
BINEFAR	656	M	5	22	0187	ARG	40
BINIAGUAL	–	–	6	07	0011	RdM	391
BINIALI	–	–	6	07	0012	RdM	391
BINIAMAR	–	–	6	07	0013	RdM	391
BINIARAIX	–	–	6	07	0014	RdM	391
BINIARROIG	–	–	6	07	0015	RdM	391
BINIES	225	M	5	22	0188	ARG	22
BINIPOUBELL	2265	M	6	07	0016	RdM	391
BINISALEM	–	–	6	07	0017	RdM	391
BINUE	81	M	5	22	0189	ARG	30
BINUESTE	22	M	5	22	0190	ARG	30
BIOBRA	137	M	4	32	0091	ORE	288
BIORRETA	12	M	4	31	0196	NAV	419
BIOSCA	498	M	5	25	0149	CAT	117
BIOTA	376	M	5	50	0062	ARG	22
BISAURRI	58	M	5	22	0191	ARG	15
BISBAL DE FALSET	233	M	5	43	0038	CAT	–
BISBAL DEL PANADES	732	M	5	43	0039	CAT	157
BISBAL, LA	2673	C	5	17	0043	CAT	125
BISCARBO	65	M	5	25	0150	CAT	141
BISCARRI	209	M	5	25	0151	CAT	145
BISCARRUES	174	M	5	22	0192	ARG	40
BISIMBRE	141	M	5	50	0063	ARG	14
BISJUBCES	184	M	3	09	0136	BUR	73
BIURE	5	M	5	08	0038	CAT	117
BIURE	91	M	5	43	0040	CAT	–
BIURRUN	287	M	4	31	0197	NAV	402
BIVILLE	–	–	4	27	0142	LUG	259
BLACOS	259	M	3	42	0082	SOR	491
BLACHA	149	M	3	05	0038	AVI	3
BLANCA	1378	M	1	30	0039	MUR	398
BLANCAFORT	49	M	5	25	0152	CAT	131
BLANCAFORT	972	M	5	43	0041	CAT	–
BLANCAFORT (*)	–	–	5	08	0039	CAT	134
BLANCAS	–	–	5	44	0044	ARG	24
BLANES	3812	C	5	17	0044	CAT	123
BLASCOELES	295	M	3	09	0039	SBG	472
BLASCOMILLAN	223	M	3	05	0040	AVI	3
BLASCONUÑO DE MATACABRAS	173	M	3	05	0041	AVI	7
BLASCOSANCHO	300	M	3	05	0042	AVI	5
BLAZQUEZ	348	M	1	14	0016	CBA	160
BLECUA	180	M	5	22	0193	ARG	37
BLEDA, LA	69	M	5	08	0040	CAT	159
BLESA	–	–	5	44	0045	ARG	24
BLIECOS	201	M	3	42	0083	SOR	486
BLOCONA	202	M	3	42	0084	SOR	494
BOA	336	M	5	15	0124	SAN	213
BOADA	428	M	3	37	0112	SAL	434
BOADA	27	M	3	47	0024	VAL	530
BOADA DE CAMPOS	265	C	3	34	0049	PAL	424
BOADA DE ROA	315	M	3	09	0137	BUR	81
BOADA DE VILLADIEGO	66	M	3	09	0138	BUR	71
BOADILLA	188	M	3	37	0113	SAL	434
BOADILLA DE RIOSECO	1049	M	3	34	0050	TOR	517
BOADILLA DEL CAMINO	653	C	3	34	0051	PAL	426
BOADILLA DEL MONTE	173	C	2	28	0028	MAD	372
BOADO	224	M	5	15	0125	SAN	210
BOADO	178	M	4	32	0092	ORE	270
BOAL	3518	M	4	33	0015	LEO	366
BOALO, EL	60	M	2	28	0029	GUA	327
BOAZO	169	M	4	32	0093	ORE	266
BOBADELA	191	M	4	32	0094	ORE	268
BOBADELA PINTA	145	M	4	32	0095	ORE	271

DENOMINACION	Hab.	*	Public. INE T	Pr	Cod	Nom.I. Int	Pág
BOBADILLA	106	M	3	26	0039	BUR	106
BOBADILLA	69	M	1	29	0032	SEV	467
BOBADILLA DEL CAMPO	428	M	3	47	0025	SAL	455
BOBEDA	–	–	4	32	0096	ORE	264
BOBEDA DE LA RIBERA	93	M	3	09	0139	BUR	74
BOBEDA. SANTA EULALIA	142	M	4	27	0143	LUG	223
BOBEDA. SANTA MARIA	349	M	4	27	0144	LUG	223
BOBERA	160	M	5	25	0153	CAT	132
BOBIA	50	M	3	24	0111	LEO	340
BOCA DE CALDERAS	–	–	1	35	0012	CAN	113
BOCA DE HUERGANO	199	M	3	24	0112	LEO	345
BOCACARA	73	M	3	37	0114	SAL	434
BOCAIRENTE	4061	C	6	46	0081	RdV	551
BOCAMAOS	155	M	4	27	0145	LUG	223
BOCEGUILLAS	300	M	3	40	0053	SBG	480
BOCIGANO	–	–	2	19	0072	GUA	320
BOCIGAS	370	M	3	47	0026	VAL	527
BOCIGAS DE PERALES	287	M	3	42	0085	SBG	481
BOCOS	109	M	3	09	0140	BUR	58
BOCOS DE DUERO	112	M	3	47	0027	VAL	528
BOCHONES	150	M	2	19	0073	SOR	489
BODAÑO	253	M	4	36	0088	LUG	230
BODAS, LAS	91	M	3	24	0113	LEO	345
BODERA, LA	536	M	2	19	0074	GUA	324
BODON, EL	591	M	3	37	0115	SAL	436
BOEBRE	333	M	5	15	0126	BET	189
BOECILLO	229	M	3	47	0028	VAL	526
BOEDO	42	M	3	34	0052	TOR	520
BOELLA, LA	14	M	5	43	0042	CAT	150
BOENTE	239	M	5	15	0127	SAN	200
BOEZA	90	M	3	24	0114	LEO	360
BOGAJO	463	M	3	37	0116	SAL	433
BOGARRA	1305	M	2	02	0019	MAN	385
BOHI	124	M	5	25	0154	CAT	145
BOHODON, EL	240	M	3	05	0043	AVI	–
BOHONAL DE IBOR	423	M	2	10	0031	AVI	9
BOHOYO	650	M	3	05	0044	SAL	455
BOIMENTE	672	M	4	27	0146	MON	299
BOIMIL	138	M	5	15	0128	SAN	211
BOIMORTO	206	M	5	15	0129	SAN	198
BOIMORTO	235	M	4	32	0097	ORE	290
BOIMOURO	–	–	4	33	0016	LEO	366
BOIRO	–	–	5	15	0130	SAN	200
BOISAN	142	M	3	24	0115	LEO	348
BOIX	48	M	5	25	0155	CAT	131
BOIXARDORS	68	M	5	08	0041	CAT	117
BOIXOLS	109	M	5	25	0156	CAT	145
BOIZAN	138	M	4	27	0147	LUG	257
BOJAR	264	M	6	12	0031	RdV	547
BOLAÑO	313	M	4	27	0148	LUG	231
BOLAÑOS DE CALATRAVA	1570	M	2	13	0024	MAN	375
BOLAÑOS DE CAMPOS	551	M	3	47	0029	LEO	352
BOLAS ALTO	9	M	5	22	0194	ARG	30
BOLA, LA	320	M	5	08	0042	CAT	153
BOLBAITE	541	M	6	46	0082	RdV	547
BOLDIS-SUBIRA	92	M	5	25	0157	CAT	145
BOLDU	60	M	5	25	0158	CAT	131
BOLEA	1448	C	5	22	0195	ARG	37
BOLIVAR	19	M	4	01	0103	ALA	562
BOLIVAR	–	–	4	48	0030	VIZ	566
BOLMENTE	464	M	4	27	0149	LUG	234
BOLMIR	83	M	4	39	0075	TOR	521
BOLOS	105	M	5	17	0045	CAT	153
BOLTAÑA	964	C	5	22	0196	ARG	41
BOLULLA	631	M	6	03	0040	RdV	546
BOLVIR	166	M	5	17	0046	CAT	141
BOLLIDOR (*)	62	M	5	25	0159	CAT	131
BOLLIGA	413	M	2	16	0038	CUE	164
BOLLO	163	M	4	32	0098	ORE	264
BOLLULLOS DE LA MITACION	928	M	1	41	0018	SEV	462
BOLLULLOS PAR DEL CONDADO	2635	C	1	21	0013	SEV	462
BONANSA	147	M	5	22	0197	ARG	15
BONARES	1521	M	1	21	0014	SEV	462
BONASTRE	457	M	5	43	0043	CAT	157
BONBURGUET	15	M	5	43	0044	CAT	149
BONELLA	–	–	3	24	0116	LEO	343
BONESTARRE	36	M	5	25	0160	CAT	145
BONETE	813	M	2	02	0020	MUR	398
BONICHES	218	M	2	16	0039	CUE	164
BONILLA	199	M	2	16	0040	CUE	171
BONILLA DE LA SIERRA	381	M	3	05	0045	AVI	8
BONILLOS	–	–	3	24	0117	LEO	352

* M = Original manuscrito; C = Con viviendas colectivas; E = Datos calculados; – = Falta o no existe documento original. Otras abreviaturas: T = Tomo; Pr = Provincia; Cod = Número del pueblo en las Tablas I.; Int = Intendencia; Pág = Página del Nomenclator I. (Para más detalles: véase "Códigos y Abreviaturas" de la página 5.694.

DENOMINACION	Hab.	*	Public. INE T	Pr	Cod	Nom.I. Int	Pág
BONILLO, EL	4078	C	2	02	0021	MAN	385
BONO	46	M	5	22	0198	ARG	15
BONREPOS Y MIRAMBELL	422	M	6	46	0083	RdV	540
BONXE	70	M	4	27	0150	LUG	245
BOÑAR	330	M	3	24	0118	LEO	344
BOÑICES	22	M	3	42	0086	SOR	486
BOO	176	M	4	39	0076	BUR	98
BOONAL DE LA SIERRA	954	M	2	06	0023	SEV	461
BOOS	238	M	3	42	0087	SOR	491
BOQUEIJON	312	M	5	15	0131	SAN	203
BOQUERIZO	249	M	4	33	0017	BUR	99
BOQUIÑENI	177	M	5	50	0064	ARG	14
BOR	-	-	5	25	0161	CAT	141
BORA	1149	M	4	36	0089	SAN	215
BORAGO	267	M	4	39	0077	BUR	91
BORAU	480	M	5	22	0199	ARG	30
BORBEN	606	M	4	36	0090	TUY	304
BORBOTO	522	M	6	46	0084	RdV	540
BORCHICAYADA	56	M	3	42	0088	SOR	489
BORDALBA	483	M	5	50	0065	ARG	20
BORDAS, LAS	-	-	5	25	0162	CAT	153
BORDBCOREX	109	M	3	42	0089	SOR	490
BORDEJE	65	M	3	42	0090	SOR	489
BORDILS	438	M	5	17	0047	CAT	123
BORDON	477	M	5	44	0046	ARG	35
BORDONES	292	M	4	36	0091	SAN	208
BORELA	518	M	4	36	0092	SAN	204
BOREN	133	M	5	25	0163	CAT	145
BORES	-	M	4	33	0018	BUR	97
BORES	81	M	4	39	0078	BUR	91
BORGES DEL CAMP, LES	796	M	5	43	0045	CAT	149
BORGE, EL	1859	M	1	29	0033	GRA	315
BORGOÑA	144	M	5	17	0048	CAT	123
BORJA	3764	M	5	50	0066	ARG	14
BORJABAD	68	M	3	42	0091	SOR	489
BORJAS BLANCAS	1780	M	5	25	0164	CAT	131
BORLEÑA	193	M	4	39	0079	BUR	100
BORMUJOS	342	M	1	41	0019	SEV	462
BORNEIRO	287	M	5	15	0132	SAN	218
BORNOS	4820	C	1	11	0009	SEV	467
BOROBIA	718	M	3	42	0092	SOR	500
BOROX	1022	M	2	45	0027	MAD	372
BORRAJEIROS	215	M	4	36	0093	SAN	200
BORRASSA	479	M	5	17	0049	CAT	123
BORRASTRE	57	M	5	22	0200	ARG	30
BORREDA	1138	M	5	08	0043	CAT	137
BORREIROS	642	M	4	36	0094	TUY	301
BORRENES	435	M	3	24	0119	LEO	362
BORRES	71	M	5	22	0201	ARG	30
BORRIFANS	346	M	5	15	0133	BET	184
BORRIOL	1645	M	6	12	0032	RdV	549
BOSOST	777	M	5	25	0165	CAT	153
BOSQUE, EL	1430	M	1	11	0010	GRA	316
BOSQUE, EL	185	M	4	39	0080	BUR	90
BOSTRONIZO	283	M	4	39	0081	BUR	103
BOT	-	-	5	43	0046	CAT	152
BOTALHORNO	8	M	3	40	0054	AVI	6
BOTARELL	444	M	5	43	0047	CAT	149
BOTAYA	213	M	5	22	0202	ARG	30
BOTEDO	270	M	3	09	0141	BUR	97
BOTIJA	168	M	2	10	0032	EXT	178
BOTORRITA	147	M	5	50	0067	ARG	11
BOTOS	389	M	4	36	0095	LUG	236
BOULLON	241	M	5	15	0134	SAN	209
BOUSES	428	M	4	32	0099	ORE	275
BOUZAS	81	M	3	24	0120	LEO	361
BOUZAS	262	M	4	36	0096	TUY	301
BOUZA, LA	103	M	3	37	0117	SAL	436
BOUZOA	121	M	4	27	0151	LUG	249
BOVEDA	180	M	4	01	0104	ALA	562
BOVEDA	-	-	4	27	0152	LUG	227
BOVEDA	165	M	4	27	0153	LUG	256
BOVEDA	442	M	4	32	0100	ORE	264
BOVEDA DE CASTRO	20	M	3	37	0118	SAL	438
BOVEDA DE TORO, LA	759	M	3	49	0047	TOR	516
BOVEDA DEL RIO ALMAR	228	M	3	37	0119	AVI	2
BOYA	86	M	3	49	0048	ZAM	-
BOZOO	153	M	3	09	0142	BUR	49
BRA	64	M	4	27	0154	LUG	255
BRABIO	160	M	5	15	0135	BET	184
BRABOS	93	M	3	05	0046	AVI	2
BRAFIM	932	C	5	43	0048	CAT	149

DENOMINACION	Hab.	*	Public. INE T	Pr	Cod	Nom.I. Int	Pág
BRAGAD	180	M	5	15	0136	BET	184
BRAHOJOS DE MEDINA	321	M	3	47	0030	VAL	526
BRANDARIZ	434	M	4	36	0097	SAN	200
BRANDESO	196	M	5	15	0137	SAN	197
BRANDELANES	162	M	3	49	0049	ZAM	585
BRANDOMIL	276	M	5	15	0138	SAN	218
BRANDOÑAS	139	M	5	15	0139	SAN	221
BRANTEGA	285	M	4	36	0098	SAN	201
BRANTUAS	137	M	5	15	0140	SAN	209
BRANZA	326	M	5	15	0141	SAN	206
BRAÑA	150	M	4	27	0155	LUG	244
BRAÑAS	149	M	5	15	0142	LUG	251
BRAÑA, LA	83	M	3	24	0121	LEO	363
BRAÑA, LA	-	-	3	24	0122	LEO	-
BRAÑOSERA	346	M	3	34	0053	PAL	428
BRAÑUELAS	166	M	3	24	0123	LEO	346
BRAOJOS	508	M	2	28	0030	GUA	325
BRATES	167	M	5	15	0143	SAN	211
BRAVOS	1145	M	4	27	0156	MON	299
BRAVO, EL	75	M	2	45	0028	TOL	504
BRAZACORTA	112	M	3	09	0143	BUR	79
BRAZATORTAS	-	-	2	13	0025	MAN	375
BRAZOMAR	-	-	3	09	0144	BUR	87
BRAZUELO	268	M	3	24	0124	LEO	347
BREA	1275	M	5	50	0068	ARG	20
BREA DE TAJO	859	M	2	28	0031	MAD	372
BREAMO	373	M	5	15	0144	BET	189
BREDA	562	M	5	17	0050	CAT	139
BREDXA	250	M	4	36	0099	SAN	219
BREIO	220	M	5	15	0145	COR	193
BRENCE	-	-	4	27	0157	LUG	227
BRENES	601	M	1	41	0020	SEV	466
BRENS	290	M	5	15	0146	SAN	204
BREÑA BAJA O SAN JOSE	852	M	1	38	0011	CAN	112
BREÑAS, LAS	-	-	1	35	0013	CAN	113
BRESCA	-	-	5	25	0166	CAT	145
BRESMAUS	161	M	4	32	0101	ORE	287
BRESSUI	-	-	5	25	0167	CAT	145
BRETO	137	M	3	49	0050	VAL	534
BRETOCINO	108	M	3	49	0051	VAL	534
BRETOÑA	761	M	4	27	0158	MON	294
BRETUN	196	M	3	42	0093	SOR	498
BRETUY	51	M	5	25	0168	CAT	145
BREZ	135	M	4	39	0082	BUR	92
BRIALLOS	546	M	4	36	0100	SAN	221
BRIANSO	27	M	5	25	0169	CAT	117
BRIAS	216	M	3	42	0094	SOR	493
BRIBES	-	-	5	15	0147	BET	186
BRICIA	89	M	3	09	0145	BUR	86
BRICHE	22	M	5	25	0170	CAT	117
BRIEBA DE JUARROS	87	M	3	09	0146	BUR	64
BRIEVA	261	M	3	40	0055	SEG	471
BRIEVA DE CAMEROS	378	M	3	26	0040	SOR	500
BRIGOS	-	-	4	27	0159	LUG	227
BRIHUEGA	4052	C	2	19	0075	TOL	508
BRIME DE SOG	200	M	3	49	0052	VAL	534
BRIME DE URZ	98	M	3	49	0053	VAL	534
BRIMEDA	128	M	3	24	0125	LEO	347
BRINCONES	211	M	3	37	0120	SAL	452
BRIÑAS	479	M	3	26	0041	BUR	103
BRIOLF	16	M	5	17	0051	CAT	123
BRION	828	M	5	15	0148	SAN	198
BRIONES	1598	C	3	26	0042	BUR	109
BRIONGOS	172	M	3	09	0147	BUR	79
BRIVIESCA	2186	C	3	09	0148	BUR	49
BRIZUELA	102	M	3	09	0149	BUR	58
BROCA	111	M	5	08	0044	CAT	137
BROCOS	296	M	4	36	0101	SAN	197
BRONCO, EL	171	M	2	10	0033	EXT	179
BRONCHALES	511	M	5	44	0047	ARG	13
BROÑO	261	M	5	15	0149	SAN	199
BROSMOS	155	M	4	27	0160	LUG	234
BROTO	399	M	5	22	0203	ARG	30
BROZAS	4701	C	2	10	0034	EXT	175
BROZA, A	473	M	4	27	0161	LUG	239
BRUC, EL	144	M	5	08	0045	CAT	157
BRUES	422	M	4	32	0102	ORE	277
BRUGAR, EL	18	M	5	43	0049	CAT	150
BRUGOS DE FENAR	92	M	3	24	0126	LEO	335
BRUGUERA	137	M	5	17	0052	CAT	141
BRUICEDO	131	M	4	27	0162	LUG	228
BRUJEL	16	M	2	45	0029	TOL	512

* M = Original manuscrito; C = Con viviendas colectivas; E = Datos calculados; - = Falta o no existe documento original. Otras abreviaturas: T = Tomo; Pr = Provincia; Cod = Número del pueblo en las Tablas I; Int = Intendencia; Pág = Página del Nomenclator I. (Para más detalles: véase "Códigos y Abreviaturas" de la página 5.694.

DENOMINACION	Hab.	*	Public. INE T	Pr	Cod	Nom.I. Int	Pág
BRULL	228	M	5	08	0046	CAT	153
BRULLES	62	M	3	09	0150	BUR	70
BRUMA	62	M	5	15	0150	SAN	210
BRUNETE	1161	C	2	28	0032	MAD	372
BRUÑOLA	199	M	5	17	0053	CAT	123
BUADELLA	247	M	5	17	0054	CAT	123
BUAZO	117	M	5	15	0151	SAN	211
BUBAL	99	M	5	22	0204	ARG	30
BUBAL SAN SALVADOR	162	M	4	27	0163	ORE	279
BUBAL SANTABAIA	347	M	4	27	0164	ORE	279
BUBEROS	172	M	3	42	0095	SOR	486
BUBIERCA	668	M	5	50	0069	ARG	20
BUBION	-	-	1	18	0043	GRA	312
BUCESTA	47	M	3	26	0043	SOR	494
BUCIEGAS	288	M	2	16	0041	CUE	171
BUCIÑOS	289	M	4	27	0165	LUG	233
BUDIA	1801	C	2	19	0076	GUA	320
BUDIAN	562	M	4	27	0166	MON	297
BUDIÑO	465	M	5	15	0152	SAN	200
BUDIÑO. SAN ESTEBAN	226	M	4	36	0102	TUY	301
BUDIÑO. SAN SALVADOR	674	M	4	36	0103	TUY	301
BUELLES	470	M	4	33	0019	BUR	97
BUENABARBA	24	M	3	37	0121	SAL	438
BUENACHE DE ALARCON	2372	M	2	16	0042	CUE	164
BUENACHE DE LA SIERRA	194	M	2	16	0043	CUE	164
BUENAFUENTE	113	C	3	42	0096	SOR	494
BUENAMADRE	207	M	3	37	0122	SAL	438
BUENAVENTURA	330	M	2	45	0030	AVI	9
BUENAVISTA	103	M	3	37	0123	SAL	446
BUENAVISTA DE LA VALDAVIA	489	M	3	34	0054	TOR	518
BUENAVISTA DEL NORTE	1390	C	1	38	0012	CAN	110
BUENDIA	1583	M	2	16	0044	MAD	372
BUENOS AYRES	-	-	1	23	0032	NP	589
BUEÑA	329	M	5	44	0048	ARG	27
BUERA	195	M	5	22	0205	ARG	41
BUERAS	71	M	4	39	0083	BUR	89
BUERBA	113	M	5	22	0206	ARG	41
BUESA	283	M	5	22	0207	ARG	30
BUEU	1323	M	4	36	0104	SAN	202
BUEZO	58	C	3	09	0151	BUR	50
BUFALI	247	M	6	46	0085	RdV	551
BUGALLIDO	-	M	5	15	0153	SAN	201
BUGALLIDO	647	M	5	15	0154	SAN	198
BUGARIN	162	M	4	36	0105	TUY	306
BUGARRA	595	M	6	46	0086	RdV	540
BUGEDO	189	C	3	09	0152	BUR	66
BUGER	1554	M	6	07	0018	RdM	391
BUGES	28	M	2	28	0033	GUA	320
BUIMANCO (*)	77	M	3	42	0097	SOR	497
BUIRA	44	M	5	22	0208	ARG	15
BUIRA	12	M	5	25	0171	CAT	145
BUISAN	64	M	5	22	0209	ARG	41
BUITRAGO	163	M	3	42	0098	SOR	485
BUITRAGO DE LOZOYA	657	C	2	28	0034	GUA	325
BUITRON	-	-	1	21	0015	SEV	466
BUITURON	93	M	5	15	0155	SAN	204
BUIZA	258	M	3	24	0127	LEO	335
BUJALANCE	7486	M	1	14	0017	CBA	161
BUJALARRO	223	M	2	19	0077	GUA	323
BUJALCAYADO	48	M	2	19	0078	GUA	326
BUJAN	184	M	4	32	0103	ORE	265
BUJANDA	96	M	4	01	0105	ALA	557
BUJANTES	532	M	5	15	0156	SAN	212
BUJARALOZ	1528	M	5	50	0070	ARG	11
BUJARRABAL	281	M	3	42	0099	SOR	494
BUJARRAPIAN	9	M	3	42	0100	SOR	489
BULARROS	46	M	3	05	0047	AVI	3
BULBUENTE	451	M	5	50	0071	ARG	14
BULSO	141	M	4	27	0167	LUG	234
BULUGARRETA	82	M	4	20	0050	GUI	573
BULLAS	2729	M	1	30	0040	MUR	395
BUNIEL	303	M	3	09	0153	BUR	45
BUÑALES	9	M	5	22	0210	ARG	37
BUÑO	459	M	5	15	0157	SAN	210
BUÑOL	1678	C	6	46	0087	RdV	540
BUÑOLA	-	-	6	07	0019	RdM	391
BUÑUEL	579	M	4	31	0198	NAV	414
BURBAGUENA	-	-	5	44	0049	ARG	24
BURBIA	267	M	3	24	0128	LEO	358
BURCEAT	82	M	5	22	0211	ARG	41
BURCEÑA	219	M	3	09	0154	BUR	97
BURDASPAL	-	-	4	31	0199	NAV	417
BURELA	-	-	4	27	0168	MON	294
BURETA	230	M	5	50	0072	ARG	14
BURG	92	M	5	25	0172	CAT	145
BURGANES DE VALVERDE	150	M	3	49	0054	VAL	534
BURGAS	191	M	4	27	0169	LUG	257
BURGASE	152	M	5	22	0212	ARG	41
BURGO	97	M	5	15	0158	COR	193
BURGO	55	M	5	25	0173	CAT	145
BURGO	182	M	4	27	0171	LUG	223
BURGO	449	M	4	27	0170	MON	296
BURGO	374	M	4	32	0104	ORE	267
BURGO DE EBRO, EL	234	M	5	50	0073	ARG	11
BURGO DE OSMA, EL	2167	C	3	42	0101	SOR	491
BURGO RANERO, EL	243	M	3	24	0129	VAL	533
BURGOHONDO	346	M	3	05	0048	AVI	-
BURGOMILLODO	29	M	3	40	0056	SEG	479
BURGOS	13614	C	3	09	0155	BUR	45
BURGO, EL	1064	C	1	29	0034	GRA	316
BURGUEIRA	782	M	4	36	0106	TUY	303
BURGUETA	54	M	3	09	0156	BUR	67
BURGUETE	319	M	4	31	0200	NAV	415
BURGUI	526	M	4	31	0201	NAV	417
BURGUILLO (*)	-	-	4	01	0106	ALA	558
BURGUILLOS	390	C	1	41	0021	SEV	462
BURGUILLOS DE TOLEDO	307	M	2	45	0031	TOL	503
BURGUILLOS DEL CERRO	2913	C	2	06	0024	EXT	176
BURIZ	420	M	4	27	0172	BET	188
BURJASOT	-	-	6	46	0088	RdV	542
BURLADA	228	M	4	31	0202	NAV	419
BURON	422	M	3	24	0130	LEO	339
BURRES	284	M	5	15	0159	SAN	198
BURRIANA	3779	C	6	12	0033	RdV	544
BURRINAS	-	-	3	37	0124	SAL	438
BURUAGA	-	-	4	01	0107	ALA	557
BURUJON	330	M	2	45	0032	TOL	504
BURUTAIN	160	M	4	31	0203	NAV	407
BUSA	180	M	5	25	0174	CAT	117
BUSCAROS	77	M	5	17	0055	CAT	123
BUSCAS	282	M	5	15	0160	SAN	211
BUSDONGO DE ARBAS	185	M	3	24	0131	LEO	344
BUSEU	32	M	5	25	0175	CAT	145
BUSMAYOR	170	M	3	24	0132	LEO	364
BUSNADIEGO	85	M	3	24	0133	LEO	360
BUSNELA	34	M	3	09	0157	BUR	77
BUSOT	1028	M	6	03	0041	RdV	544
BUSQUISTAR	510	M	1	18	0044	GRA	313
BUSTABLADO	60	M	4	39	0084	BUR	93
BUSTAMANTE	143	M	4	39	0085	TOR	522
BUSTARES	332	M	2	19	0079	GUA	324
BUSTARGA	75	M	3	24	0134	LEO	358
BUSTARVIEJO	1470	M	2	28	0035	SEG	473
BUSTASUR	45	M	4	39	0086	TOR	522
BUSTA, LA	170	M	4	39	0087	BUR	85
BUSTE, EL	353	M	5	50	0074	ARG	26
BUSTILLO DE CEA	127	M	3	24	0135	LEO	351
BUSTILLO DE CHAVES	212	M	3	47	0031	VAL	529
BUSTILLO DE LA VEGA	160	M	3	34	0055	PAL	430
BUSTILLO DE SANTULLAN	78	M	3	34	0056	PAL	428
BUSTILLO DE VILLARCAYO	61	M	3	09	0158	BUR	72
BUSTILLO DEL MONTE	156	M	4	39	0088	TOR	-
BUSTILLO DEL ORO	450	C	3	49	0055	TOR	515
BUSTILLO DEL PARAMO	112	M	3	09	0159	BUR	62
BUSTILLO DEL PARAMO	228	M	3	24	0136	LEO	349
BUSTILLO DEL PARAMO	206	M	3	34	0057	TOR	516
BUSTIO	126	M	4	33	0020	BUR	99
BUSTO	222	M	5	15	0161	SAN	206
BUSTO	146	M	4	31	0204	NAV	414
BUSTO	112	M	4	36	0107	LUG	235
BUSTO DE BUREBA	580	M	3	09	0160	BUR	49
BUSTO DE TREVIÑO	73	M	3	09	0161	BUR	68
BUSTOS	108	M	3	24	0137	LEO	347
BUSTURIA	825	M	4	48	0031	VIZ	566
BUTRERA	62	M	3	09	0162	BUR	76
BUTSENIT	77	M	5	25	0176	CAT	131
BUXAN	-	M	5	15	0162	SAN	201
BUXAN	548	M	5	15	0163	SAN	216
BUYERES	-	-	4	33	0021	LEO	366
BUYEZO	246	M	4	39	0089	BUR	92
BUZARRA	39	M	3	26	0044	BUR	-
CAAMAÑO	332	M	5	15	0164	SAN	213
CAAMOUCO	1040	M	5	15	0165	BET	185
CAAVEIRO	125	M	5	15	0166	BET	186

* M = Original manuscrito; C = Con viviendas colectivas; E = Datos calculados; - = Falta o no existe documento original. Otras abreviaturas: T = Tomo; Pr = Provincia; Cod = Número del pueblo en las Tablas I.; Int = Intendencia; Pág = Página del Nomenclator I. (Para más detalles: véase "Códigos y Abreviaturas" de la página 5.694.

DENOMINACION	Hab.	*	Public. INE T	Pr	Cod	Nom.I. Int	Pág
CABACES	644	M	5	43	0050	CAT	-
CABACO, EL	320	M	3	37	0125	SAL	453
CABALAR	277	M	5	15	0167	BET	186
CABALEIROS	302	M	5	15	0168	COR	196
CABALLAR	460	M	3	40	0057	SBG	483
CABALLERA	62	M	5	17	0056	CAT	154
CABALLERA	99	M	5	22	0213	ARG	16
CABANA	81	M	4	27	0173	LUG	259
CABANAS	172	M	5	15	0169	BET	184
CABANAS	188	M	5	15	0170	SAN	208
CABANAS	684	M	5	17	0057	CAT	123
CABANAS	1411	M	4	27	0174	MON	299
CABANAS	-	-	4	32	0105	ORE	265
CABANAS, SANTA MARIA	842	M	4	27	0175	MON	299
CABANDI	-	-	4	33	0022	BUR	98
CABANEIRO	59	M	4	27	0176	MON	294
CABANELA	276	M	4	27	0177	LUG	243
CABANELAS	50	M	4	36	0108	SAN	200
CABANELLAS	78	M	5	17	0058	CAT	123
CABANES	1307	M	6	12	0034	RdV	550
CABANILLAS	-	M	3	24	0138	LEO	334
CABANILLAS	232	M	4	31	0205	NAV	414
CABANILLAS	56	M	3	42	0102	SOR	500
CABANILLAS DE LA SIERRA	167	M	2	28	0036	TOL	508
CABANILLAS DE SAN JUSTO	-	-	3	24	0139	LEO	360
CABANILLAS DEL CAMPO	339	M	2	19	0080	GUA	320
CABANILLAS DEL MONTE	86	M	3	40	0058	SBG	471
CABANYES, LES	110	M	5	08	0047	CAT	157
CABANZON	269	M	4	39	0090	BUR	102
CABAÑALES (*)	-	-	3	49	0056	ZAM	577
CABAÑAS	63	M	3	05	0049	AVI	4
CABAÑAS	-	-	3	09	0163	BUR	64
CABAÑAS	327	M	5	15	0171	BET	186
CABAÑAS	60	M	3	24	0140	LEO	350
CABAÑAS	-	-	4	33	0023	LEO	366
CABAÑAS DE ALISTE	86	M	3	49	0057	ZAM	585
CABAÑAS DE CASTILLA, LAS	190	M	3	34	0058	PAL	426
CABAÑAS DE EBRO	249	M	5	50	0075	ARG	14
CABAÑAS DE LA DORMILLA	89	M	3	24	0141	LEO	359
CABAÑAS DE LA SAGRA	388	M	2	45	0033	TOL	505
CABAÑAS DE POLENDOS	160	M	3	40	0059	SBG	470
CABAÑAS DE SAYAGO	195	M	3	49	0058	ZAM	580
CABAÑAS DE TERA	103	M	3	49	0059	VAL	-
CABAÑAS DE YEPES	888	M	2	45	0034	TOL	504
CABAÑAS DEL CASTILLO	-		2	10	0035	EXT	181
CABAÑAS DEL PORTIEL	345	M	3	24	0142	LEO	365
CABAÑEROS	53	M	3	24	0143	LEO	352
CABAÑEROS (*)	5	M	3	49	0060	TOR	515
CABAÑES	95	M	4	39	0091	BUR	92
CABAÑES DE ESGUEVA	128	M	3	09	0164	BUR	79
CABAÑES DE OTBO	25	M	3	09	0165	BUR	74
CABARCENO	203	M	4	39	0092	BUR	97
CABARCOS	251	M	3	24	0144	LEO	362
CABARCOS, SAN JULIAN	1090	M	4	27	0178	MON	294
CABARCOS, SAN JUSTO	657	M	4	27	0179	MON	294
CABEIRAS	417	M	4	36	0109	TUY	301
CABEIRO	224	M	4	36	0110	TUY	304
CABERTA	139	M	5	15	0172	SAN	204
CABESTANY	28	M	5	25	0177	CAT	117
CABEZA DE BEJAR, LA	389	M	3	37	0126	SAL	448
CABEZA DE CAMPO	243	M	3	24	0145	LEO	362
CABEZA DE DIEGO GOMEZ	100	M	3	37	0127	SAL	438
CABEZA DE FRAMONTANOS	233	M	3	37	0128	SAL	452
CABEZA DEL BUEY	3941	C	2	06	0025	EXT	182
CABEZA DEL CABALLO, LA	284	M	3	37	0129	SAL	451
CABEZA LA VACA	865	M	2	06	0026	EXT	177
CABEZABELLOSA	598	M	2	10	0036	EXT	179
CABEZABELLOSA DE LA CALZADA	174	M	3	37	0130	SAL	444
CABEZAMESADA	645	M	2	45	0035	MAN	380
CABEZARADOS	179	M	2	13	0026	MAN	375
CABEZARRUBIAS DEL PUERTO	-	-	2	13	0027	MAN	377
CABEZAS DE ALAMBRE	110	M	3	05	0050	AVI	6
CABEZAS DE BONILLA	168	M	3	05	0051	AVI	8
CABEZAS DE SAN JUAN, LAS	2888	M	1	41	0022	SEV	467
CABEZAS DEL POZO	342	M	3	05	0052	AVI	7
CABEZAS DEL VILLAR	615	M	3	05	0053	AVI	3
CABEZAS RUBIAS	987	M	1	21	0016	SEV	462
CABEZO DE ATALAYUELA	14	M	3	37	0131	SAL	433
CABEZO DE LA JARA	389	M	1	30	0041	MUR	397
CABEZON	586	C	3	47	0032	VAL	526
CABEZON DE CAMEROS	169	M	3	26	0045	SOR	500
CABEZON DE LA SAL	743	M	4	39	0093	BUR	93
CABEZON DE LA SIERRA	266	M	3	09	0166	BUR	79
CABEZON DE LIEBANA	213	M	4	39	0094	BUR	92
CABEZON DE VALDERADUEY	180	M	3	47	0033	LEO	352
CABEZUELA DE SALVATIERRA	189	M	3	37	0132	SAL	455
CABEZUELA DEL VALLE	1528	M	2	10	0037	EXT	179
CABEZUELA, LA	569	M	3	40	0060	SBG	478
CABIA	382	M	3	09	0167	BUR	52
CABIZUELA	112	M	3	05	0054	AVI	1
CABO	82	M	5	25	0178	CAT	141
CABOALLES DE ABAJO	166	M	3	24	0146	LEO	342
CABOALLES DE ARRIBA	163	M	3	24	0147	LEO	342
CABOI	93	M	4	27	0180	LUG	223
CABOLAFUENTE	126	M	5	50	0076	ARG	20
CABORREBELLE	-	-	4	27	0181	LUG	229
CABORREDONDO	45	M	3	09	0168	BUR	51
CABOVILAÑO	385	M	5	15	0173	COR	194
CABRA	8460	M	1	14	0018	CBA	161
CABRA	3	M	3	37	0133	SAL	450
CABRA DE MORA	468	M	5	44	0050	ARG	27
CABRA DE SANTO CRISTO	1842	C	1	23	0033	JAE	331
CABRA DEL CAMPO	682	M	5	43	0051	CAT	-
CABRAL	793	M	4	36	0111	TUY	307
CABRALES	2958	M	4	33	0024	LEO	366
CABRANES	2945	M	4	33	0025	LEO	366
CABRASMALAS	7	M	3	37	0134	SAL	438
CABREDO	260	M	4	31	0206	NAV	414
CABREGA	10	M	4	31	0207	NAV	411
CABREIRA	365	M	4	36	0112	UY	30
CABREIROA	251	M	4	32	0106	ORE	275
CABREIROS	81	M	4	27	0182	LUG	225
CABREIROS	-	-	4	27	0183	BET	190
CABREJAS	48	M	2	16	0045	CUE	164
CABREJAS DEL CAMPO	124	M	3	42	0103	SOR	486
CABREJAS DEL PINAR	394	M	3	42	0104	SOR	500
CABRERA	16	C	3	37	0135	SAL	442
CABRERA DE ALMANZA	85	M	3	24	0148	VAL	539
CABRERA DE IGUALADA	136	M	5	08	0048	CAT	157
CABRERA DE MAR	613	M	5	08	0049	CAT	138
CABRERA, LA	98	C	2	19	0081	GUA	325
CABRERA, LA	312	C	2	28	0037	GUA	325
CABRERIZA	168	M	3	42	0105	SOR	491
CABRERIZOS	180	M	3	37	0136	SAL	444
CABRERO	339	M	2	10	0038	EXT	-
CABREROS DEL MONTE	369	M	3	47	0034	VAL	529
CABREROS DEL RIO	340	M	3	24	0149	LEO	352
CABRIA	107	M	3	34	0059	PAL	428
CABRILS	-	-	5	08	0050	CAT	138
CABRILLANES	19	M	3	24	0150	LEO	341
CABRILLAS	446	M	3	37	0137	SAL	434
CABROJO	288	M	4	39	0095	BUR	100
CABRUI	315	M	5	15	0174	BET	191
CABRUÑANA	-	-	4	33	0026	LEO	366
CACABELOS	769	M	3	24	0151	LEO	365
CACERES	6860	C	2	10	0039	EXT	176
CACICEDO	87	M	4	39	0096	BUR	94
CACIN	365	M	1	18	0045	GRA	314
CACHORRILLA	205	M	2	10	0040	EXT	179
CADABEDO	-	-	4	27	0184	MON	294
CADAFRESNAS	-	-	3	24	0152	LEO	364
CADAGUA	83	M	3	09	0169	BUR	95
CADALSO	413	M	2	10	0041	EXT	175
CADALSO	5	M	4	39	0097	TOR	524
CADALSO DE LOS VIDRIOS	951	C	2	28	0038	TOL	504
CADAQUES	1598	M	5	17	0059	CAT	123
CADAVOS	265	M	4	32	0107	ORE	291
CADELIÑA	106	M	4	32	0108	ORE	267
CADES	164	M	4	39	0098	BUR	95
CADIAR	1434	M	1	18	0046	GRA	312
CADIAO	-	-	1	23	0034	JAE	329
CADIÑANOS	140	M	3	09	0170	BUR	57
CADIZ	71080	C	1	11	0011	SEV	468
CADOALLA	148	M	4	27	0185	LUG	256
CADOLLA	23	M	5	25	0179	CAT	145
CADONES	568	M	4	32	0109	ORE	263
CADOSO	-	-	1	41	0023	SEV	466
CADREITA	314	M	4	31	0208	NAV	414
CADRETE	702	M	5	50	0077	ARG	11
CADRON	140	M	4	36	0113	LUG	235
CAHECHO	113	M	4	39	0099	BUR	92
CAICEDO DE YUSO	148	M	4	01	0108	ALA	559
CAICEDO-SOPEÑA	86	M	4	01	0109	ALA	559
CAIMARI	-	-	6	07	0020	RdM	391

* M = Original manuscrito; C = Con viviendas colectivas; E = Datos calculados; - = Falta o no existe documento original. Otras abreviaturas: T = Tomo; Pr = Provincia; Cod = Número del pueblo en las Tablas I; Int = Intendencia; Pág = Página del Nomenclator I. (Para más detalles: véase "Códigos y Abreviaturas" de la página 5.694.

DENOMINACION	Hab.	*	Public. INE T	Pr	Cod	Nom.I. Int	Pág
CAIN	66	M	3	24	0153	LEO	339
CAIXANS	130	M	5	17	0060	CAT	141
CAJAL	-	-	5	22	0214	ARG	41
CAJAR	370	M	1	18	0047	GRA	309
CAJIGAR	96	M	5	22	0215	ARG	16
CAJOL	70	M	5	22	0216	ARG	41
CALA	472	M	1	21	0017	SEV	462
CALABAZANOS	120	C	3	34	0060	PAL	425
CALABAZAS	303	M	3	40	0061	SEG	476
CALABOR	220	M	3	49	0061	VAL	537
CALABUIG	153	M	5	17	0061	CAT	123
CALACEITE	2244	M	5	44	0051	ARG	35
CALADRONES	177	M	5	22	0217	ARG	15
CALAF	1338	C	5	08	0051	CAT	117
CALAFELL	493	M	5	43	0052	CAT	151
CALAHORRA	5117	M	3	26	0046	SOR	491
CALAHORRA DE BOEDO	316	M	3	34	0061	PAL	431
CALAMOCOS	250	M	3	24	0154	LEO	360
CALAMOCHA	-	-	5	44	0052	ARG	24
CALAMONTE	756	M	2	06	0027	EXT	178
CALANDA	3039	C	5	44	0053	ARG	35
CALAÑAS	2590	C	1	21	0018	SEV	462
CALASANZ	569	M	5	22	0218	ARG	41
CALASPARRA	2353	C	1	30	0042	MUR	398
CALATAÑAZOR	255	M	3	42	0106	SOR	491
CALATAYUD	9054	M	5	50	0078	ARG	19
CALATORAO	1338	M	5	50	0079	ARG	11
CALAVERA DE VALONGA	-	-	5	22	0219	ARG	41
CALAVERAS DE ABAJO	121	M	3	24	0155	VAL	539
CALAVERAS DE ARRIBA	163	M	3	24	0156	VAL	539
CALAVERA, LA	-	-	1	30	0043	MUR	395
CALCENA	1073	M	5	50	0080	ARG	26
CALCE, EL	-	-	4	39	0100	BUR	83
CALDAS	117	M	4	39	0101	BUR	98
CALDAS DE ESTRACH	292	M	5	08	0052	CAT	138
CALDAS DE LUNA	266	M	3	24	0157	LEO	352
CALDAS DE REYES	1141	M	4	36	0114	SAN	201
CALDAS, LAS	154	M	4	32	0110	ORE	266
CALDE	208	M	4	27	0186	LUG	223
CALDELAS	123	M	4	32	0111	ORE	267
CALDELAS	399	M	4	36	0115	TUY	300
CALDERETA	-	-	1	35	0014	CAN	113
CALDERETA DE TINAJO	-	-	1	35	0015	CAN	113
CALDERETAS	-	-	1	35	0016	CAN	114
CALDERS	247	M	5	08	0053	CAT	-
CALDES DE MALAVELLA	719	M	5	17	0062	CAT	123
CALDES DE MONTBUI	1695	M	5	08	0054	CAT	138
CALDESIÑOS	131	M	4	32	0112	ORE	289
CALDEVILLA	-	-	3	24	0158	LEO	339
CALEIRO	500	M	4	36	0116	SAN	221
CALELLA	2668	C	5	08	0055	CAT	123
CALERA DE LEON	891	M	2	06	0033	EXT	177
CALERA Y CHOZAS	1939	M	2	45	0036	TOL	512
CALERUEGA	244	C	3	09	0171	BUR	79
CALERUELA	146	M	2	05	0038	AVI	8
CALGA	74	M			0102	BUR	83
CALICASAS	93	M	1	18	0048	GRA	309
CALIG	2146	M	6	12	0035	RdV	550
CALMARZA	16	M	5	50	0081	ARG	20
CALO	1	M	5	15	0175	SAN	206
CALO	-	M	5	15	0176	SAN	221
CALOBRA, LA	-	-	6	07	0021	RdM	392
CALOCA	183	M	4	39	0103	BUR	92
CALOCO	-	-	3	37	0138	SAL	442
CALOMARDE	246	M	5	44	0054	ARG	13
CALONGE	1817	M	5	17	0063	CAT	123
CALPE	843	M	6	03	0042	RdV	546
CALTOJAR	289	M	3	42	0107	SOR	491
CALVARRASA DE ABAJO	363	M	3	37	0139	SAL	442
CALVARRASA DE ARRIBA	310	M	3	37	0140	SAL	442
CALVELLE	320	M	4	32	0113	ORE	279
CALVENTE	100	M	5	15	0177	SAN	211
CALVERA	195	M	5	22	0220	ARG	16
CALVIA	1458	M	6	07	0022	RdM	391
CALVINYA	180	M	5	25	0180	CAT	141
CALVOR	165	M	4	27	0187	LUG	250
CALVOS	186	M	4	32	0114	ORE	266
CALVOS	402	M	4	32	0115	ORE	263
CALVOS	392	M	4	36	0117	TUY	307
CALVOS DE SOBRECAMINO	432	M	5	15	0178	SAN	206
CALVOS DE SOBRECAMINO	332	M	5	15	0179	SAN	198
CALZADA	39	M	3	09	0172	BUR	74
CALZADA DE BEJAR, LA	519	M	3	37	0141	SAL	453
CALZADA DE BUREBA	100	M	3	09	0173	BUR	52
CALZADA DE CALATRAVA	3633	C	2	13	0028	MAN	376
CALZADA DE DON DIEGO	139	M	3	37	0142	SAL	439
CALZADA DE LA VALDERIA	64	M	3	24	0159	LEO	344
CALZADA DE LOS MOLINOS	206	C	3	34	0062	TOR	516
CALZADA DE OROPESA, LA	2029	C	2	45	0039	AVI	8
CALZADA DE TERA	113	M	3	49	0062	VAL	534
CALZADA DE VALDUNCIEL	596	M	3	37	0143	SAL	437
CALZADA DEL COTO	306	M	3	24	0160	LEO	350
CALZADA, LA	457	M	2	06	0029	EXT	181
CALZADILLA	671	M	2	10	0042	EXT	179
CALZADILLA DE LA CUEZA	163	M	3	34	0063	TOR	516
CALZADILLA DE LA VALMUZA	23	M	3	37	0144	SAL	439
CALZADILLA DE LOS BARROS	641	M	2	06	0030	EXT	181
CALZADILLA DE LOS HERMANILLOS	215	M	3	24	0161	LEO	352
CALZADILLA DE MENDIGO	5	M	3	37	0145	SAL	442
CALZADILLA DE TERA	102	M	3	49	0063	VAL	534
CALZADILLA DEL CAMPO	95	M	3	37	0146	SAL	448
CALLDETENES	509	C	5	08	0056	CAT	154
CALLEJO DE ORDAS	71	M	3	24	0162	LEO	344
CALLEN	92	M	5	22	0221	ARG	37
CALLES	1027	M	6	46	0089	RdV	540
CALLOBRE	435	M	5	15	0180	BET	186
CALLOBRE	461	M	4	36	0118	SAN	219
CALLOSA DE ENSARRIA	3510	C	6	03	0043	RdV	546
CALLOSA DE SEGURA	3385	C	6	03	0044	RdV	549
CALLUS	87	M	5	08	0057	CAT	136
CAMACHOS	204	M	1	30	0045	MUR	-
CAMACHOS	-	-	1	30	0044	MUR	395
CAMALLERA	177	M	5	17	0064	CAT	123
CAMANZO	738	M	4	36	0119	SAN	201
CAMAÑAS	623	M	5	44	0055	ARG	27
CAMARASA	834	M	5	25	0181	CAT	131
CAMARENA	2055	C	2	45	0040	TOL	504
CAMARENA DE LA SIERRA	463	M	5	44	0056	ARG	27
CAMARENILLA	-	-	2	45	0041	TOL	507
CAMARGO	326	M	4	39	0104	BUR	94
CAMARILLAS	55	M	2	02	0022	MUR	399
CAMARILLAS	1048	M	5	44	0057	ARG	27
CAMARIÑAS	1150	M	5	15	0181	SAN	221
CAMARMA DE ENCIMA	39	M	2	28	0039	GUA	320
CAMARMA DE ESTERUELAS	194	M	2	28	0040	TOL	508
CAMARMA DEL CAÑO	133	M	2	28	0041	GUA	320
CAMARZANA DE TERA	115	M	3	49	0064	VAL	534
CAMAS	-	M	4	33	0027	LEO	366
CAMAS	407	M	1	41	0024	SEV	462
CAMASOBRES	169	M	3	34	0064	PAL	429
CAMBA	203	M	4	32	0116	ORE	272
CAMBA	316	M	4	32	0117	ORE	267
CAMBADOS	608	C	4	36	0120	SAN	201
CAMBARCO	104	M	4	39	0105	BUR	93
CAMBAS	453	M	5	15	0182	BET	191
CAMBA. SAN JUAN	279	M	4	36	0121	LUG	229
CAMBA. SAN SALVADOR	218	M	4	36	0122	LUG	229
CAMBA. SANTA EULALIA	241	M	4	36	0123	LUG	229
CAMBEDA	382	M	5	15	0183	SAN	221
CAMBELA	52	M	4	32	0118	ORE	289
CAMBEO	250	M	4	32	0119	ORE	279
CAMBIL	2153	M	1	23	0035	IAE	329
CAMBOÑO	287	M	5	15	0184	SAN	213
CAMBRE	531	M	5	15	0185	COR	194
CAMBRE	227	M	5	15	0186	SAN	209
CAMBRILS	59	M	5	25	0182	CAT	117
CAMBRILS	1639	M	5	43	0053	CAT	150
CAMELIA	649	M	4	32	0120	ORE	277
CAMENO	258	M	3	09	0174	BUR	50
CAMESA	183	M	4	39	0106	TOR	522
CAMIJANES	188	M	4	39	0107	BUR	95
CAMINAYO	87	M	3	24	0163	LEO	352
CAMINO	59	M	4	27	0188	LUG	252
CAMINO	78	M	4	39	0108	TOR	521
CAMINO DE GRANADA	-	-	1	23	0036	NP	589
CAMINOMORISCO	246	M	2	10	0043	EXT	179
CAMINREAL	-	-	5	44	0058	ARG	24
CAMIÑO	67	M	4	27	0189	LUG	259
CAMIÑO	94	M	4	27	0190	LUG	231
CAMOIRA	89	M	4	27	0191	LUG	255
CAMOS	172	M	5	17	0065	CAT	128
CAMOS	858	M	4	36	0124	TUY	301
CAMPALBO (*)	123	M	2	16	0046	CUE	164
CAMPANARIO	2825	M	2	06	0031	EXT	177

* M = Original manuscrito; C = Con viviendas colectivas; E = Datos calculados; - = Falta o no existe documento original. Otras abreviaturas: T = Tomo; Pr = Provincia; Cod = Número del pueblo en las Tablas I.; Int = Intendencia; Pág = Página del Nomenclator I. (Para más detalles: véase "Códigos y Abreviaturas" de la página 5.694.

DENOMINACION	Hab.	*	Public. INE T	Pr	Cod	Nom.I. Int	Pág
CAMPANA, LA	3488	C	1	41	0025	SEV	466
CAMPANERO	-	-	3	37	0147	SAL	433
CAMPANET	2507	M	6	07	0023	RdM	391
CAMPAÑA	378	M	4	36	0125	SAN	214
CAMPAÑANA	58	M	3	24	0164	LEO	361
CAMPAÑO	926	M	4	36	0126	SAN	215
CAMPARAÑON	170	M	3	42	0108	SOR	484
CAMPASPERO	450	M	3	47	0035	SEG	475
CAMPAZAS	610	M	3	24	0165	VAL	535
CAMPDURA	77	M	5	17	0066	CAT	123
CAMPELO	99	M	5	15	0187	SAN	199
CAMPELO	109	M	3	24	0166	LEO	-
CAMPELO	117	M	4	27	0192	LUG	225
CAMPELLAS	114	M	5	17	0067	CAT	141
CAMPIJO	-	-	4	01	0110	ALA	554
CAMPIJO (*)	-	-	4	39	0109	BUR	87
CAMPILDUERO	-	-	3	37	0148	SAL	434
CAMPILLO	-	-	1	21	0019	SEV	466
CAMPILLO	74	M	3	24	0167	LEO	337
CAMPILLO	-	-	1	30	0046	MUR	-
CAMPILLO	364	M	1	30	0047	MUR	397
CAMPILLO	-	-	3	49	0065	ZAM	583
CAMPILLO DE ALTOBUEY	2729	C	2	16	0047	CUE	164
CAMPILLO DE ARAGON	141	M	5	50	0082	ARG	20
CAMPILLO DE ARANDA	541	M	3	09	0175	BUR	83
CAMPILLO DE ARENAS	1109	M	1	23	0037	JAE	329
CAMPILLO DE AZABA	118	M	3	37	0149	SAL	433
CAMPILLO DE DELEITOSA	168	M	2	10	0044	EXT	181
CAMPILLO DE DUEÑAS	363	M	2	19	0082	CUE	170
CAMPILLO DE LA JARA	632	M	2	45	0042	TOL	512
CAMPILLO DE LLERENA	925	M	2	06	0032	EXT	177
CAMPILLO DE MENA	84	M	3	09	0176	BUR	97
CAMPILLO DE RANAS	530	M	2	19	0083	SEG	482
CAMPILLO DE SALVATIERRA	319	M	3	37	0150	SAL	455
CAMPILLOS	3829	M	1	29	0035	SEV	467
CAMPILLOS-PARAVIENTOS	283	M	2	16	0048	CUE	164
CAMPILLOS-SIERRA	382	M	2	16	0049	CUE	164
CAMPILLO, EL	3	M	3	37	0151	SAL	450
CAMPILLO, EL	-	-	1	41	0026	NF	590
CAMPILLO, EL	353	M	5	44	0059	ARG	27
CAMPILLO,EL	356	M	3	47	0036	VAL	526
CAMPINO	120	M	3	09	0177	BUR	86
CAMPINS	97	M	5	08	0058	CAT	138
CAMPISABALOS	382	M	2	19	0084	GUA	326
CAMPLONGO DE ARBAS	108	M	3	24	0168	LEO	336
CAMPLLONCH	243	M	5	17	0068	CAT	123
CAMPMAJOR	40	M	5	25	0183	CAT	141
CAMPO	53	M	3	09	0178	BUR	73
CAMPO	245	M	5	15	0188	SAN	211
CAMPO	269	M	5	22	0222	ARG	16
CAMPO	151	M	3	24	0170	LEO	-
CAMPO	20	M	3	24	0169	LEO	358
CAMPO	334	M	4	27	0193	LUG	223
CAMPO	275	M	4	27	0194	LUG	254
CAMPO	819	M	4	32	0121	ORE	277
CAMPO	431	M	4	32	0122	ORE	279
CAMPO	715	M	4	36	0127	TUY	300
CAMPO	914	M	4	36	0128	SAN	202
CAMPO BAJO	350	M	1	30	0048	MUR	-
CAMPO DE BARCENA	70	M	4	39	0110	BUR	103
CAMPO DE CRIPTANA	4453	C	2	13	0029	MAN	380
CAMPO DE CUELLAR	366	M	3	40	0062	SEG	476
CAMPO DE EBRO	73	M	4	39	0111	TOR	524
CAMPO DE LEDESMA	73	M	3	37	0152	SAL	448
CAMPO DE LIEBRE	-	-	3	24	0171	LEO	364
CAMPO DE LUNA	37	M	3	24	0172	LEO	340
CAMPO DE MATANZAS	-	-	1	30	0049	MUR	-
CAMPO DE PEÑARANDA, EL	248	M	3	37	0153	SAL	444
CAMPO DE SAN PEDRO	316	M	3	40	0063	SEG	482
CAMPO DE VILLAVIDEL	238	M	3	24	0173	LEO	352
CAMPO DEL AGUA	217	M	3	24	0174	LEO	363
CAMPO LA LOMBA	52	M	3	24	0175	LEO	343
CAMPO LUGAR	256	M	2	10	0045	EXT	181
CAMPO NUBES	-	-	1	14	0019	CEA	162
CAMPO NUBLA	206	M	1	30	0050	MUR	396
CAMPO REAL	1212	M	2	28	0042	TOL	508
CAMPO Y SANTIBAÑEZ	253	M	3	24	0176	LEO	334
CAMPOBECERROS	137	M	4	32	0123	ORE	272
CAMPOCERRADO	25	M	3	37	0154	SAL	434
CAMPODARBE	71	M	5	22	0223	ARG	41
CAMPOFRIO	1269	M	1	21	0020	SEV	462
CAMPOGRANDE DE ALISTE	47	M	3	49	0066	ZAM	585
CAMPOHERMOSO	91	M	3	24	0177	LEO	352
CAMPOL	101	M	5	22	0224	ARG	41
CAMPOLARA	202	M	3	09	0179	BUR	55
CAMPOLONGO	231	M	5	15	0189	SAN	213
CAMPOLLO	136	M	4	39	0112	BUR	91
CAMPONARAYA	202	M	3	24	0178	LEO	361
CAMPORRAMIRO	258	M	4	27	0195	LUG	227
CAMPORREDONDO	411	M	4	32	0124	ORE	266
CAMPORREDONDO	87	M	3	42	0109	SOR	498
CAMPORREDONDO	180	M	3	47	0037	VAL	530
CAMPORREDONDO DE ALBA	282	M	3	34	0065	PAL	429
CAMPORRELLS	701	M	5	22	0225	ARG	41
CAMPORROBLES	948	M	6	46	0090	CUE	164
CAMPOS	244	M	5	15	0190	SAN	197
CAMPOS	178	M	4	27	0196	ORE	279
CAMPOS	52	M	3	37	0155	SAL	-
CAMPOS	238	M	5	44	0060	ARG	27
CAMPOS DEL PUERTO	2359	C	6	07	0024	RdM	391
CAMPOS DEL RIO	-	-	1	30	0051	MUR	396
CAMPOSALINAS	81	M	3	24	0179	LEO	340
CAMPOSANCOS	104	M	4	36	0130	LUG	235
CAMPOSANCOS	696	M	4	36	0129	TUY	301
CAMPOSINES	-	-	5	43	0054	CAT	152
CAMPOSO	95	M	4	27	0197	LUG	248
CAMPOS, LOS	100	M	3	42	0110	SOR	499
CAMPOTEJAR	417	M	1	18	0049	GRA	311
CAMPO-SO-LILLO	111	M	3	24	0180	LEO	337
CAMPO, DO	191	M	5	15	0191	SAN	211
CAMPO, EL	93	M	3	34	006[illegible]	PAL	[illegible]9
CAMPO, O	197	M	4	36	0131	SAN	202
CAMPRODON	1720	M	5	17	0069	CAT	154
CAMPROVIN	380	M	3	26	0047	BUR	106
CAMPS	174	M	5	08	0059	CAT	117
CAMPURELLS (*)	15	M	5	25	0184	CAT	131
CAMPUZANO	214	M	4	39	0113	BUR	88
CAMUÑAS	1142	M	2	45	0043	TOL	513
CANABAL	248	M	4	27	0198	LUG	242
CANALDA	125	M	5	25	0185	CAT	117
CANALEJA	-	-	2	02	0023	MAN	381
CANALEJA ,LA	6	M	1	14	0020	CBA	160
CANALEJAS	61	M	3	24	0181	LEO	334
CANALEJAS	266	M	3	24	0182	VAL	-
CANALEJAS DE PEÑAFIEL	555	M	3	47	0038	VAL	528
CANALEJAS DEL ARROYO	815	M	2	16	0050	CUE	171
CANALES	137	M	3	05	0055	AVI	7
CANALES DE LA SIERRA	786	M	3	26	0048	SOR	500
CANALES DE MOLINA	167	M	2	19	0085	CUE	169
CANALES DEL DUCADO	148	M	2	19	0086	SOR	495
CANALES-LA MAGDALENA	232	M	3	24	0183	LEO	340
CANALS	-	-	5	08	0060	CAT	115
CANALS	-	-	6	46	0092	RdV	541
CANALS	1768	M	6	46	0091	RdV	551
CANCARIX	42	M	2	02	0024	MUR	399
CANCELA	108	M	3	24	0184	LEO	362
CANCELADA	231	M	4	27	0199	LUG	229
CANCELO	238	M	4	27	0200	LUG	255
CANCES	457	M	5	15	0192	SAN	210
CANDA	-	-	4	32	0125	ORE	292
CANDAI	164	M	4	27	0201	LUG	245
CANDAMIL	122	M	4	27	0202	LUG	257
CANDAMO	3452	M	4	33	0028	LEO	366
CANDANA DE CURUEÑO, LA	160	M	3	24	0185	LEO	338
CANDANEDO DE BOÑAR	89	M	3	24	0186	LEO	344
CANDANEDO DE FENAR	180	M	3	24	0187	LEO	335
CANDAS	115	M	4	32	0126	ORE	282
CANDASNOS	478	M	5	22	0226	ARG	11
CANDEAN	219	M	4	36	0132	TUY	307
CANDEDA	229	M	4	32	0127	ORE	287
CANDEDO	95	M	4	32	0128	ORE	267
CANDELARIA	2178	C	1	38	0013	CAN	110
CANDELARIO	1522	M	3	37	0156	SAL	448
CANDELEDA	1850	M	3	05	0056	AVI	9
CANDEMUELA	78	M	3	24	0188	LEO	341
CANDENOSA	-	-	4	39	0114	TOR	523
CANDIA	111	M	4	27	0203	MON	294
CANDILECHA	113	M	3	42	0111	SOR	486
CANDIN	135	M	3	24	0189	LEO	359
CANDO	527	M	5	15	0193	SAN	213
CANDUAS	444	M	5	15	0194	SAN	218
CANDUELA	177	M	3	34	0067	PAL	428
CANDUERO	3	M	5	50	0083	ARG	22
CANEDA	121	M	4	27	0204	LUG	234

* M = Original manuscrito; C = Con viviendas colectivas; E = Datos calculados; - = Falta o no existe documento original. Otras abreviaturas: T = Tomo; Pr = Provincia; Cod = Número del pueblo en las Tablas I; Int = Intendencia; Pág = Página del Nomenclator I. (Para más detalles: véase "Códigos y Abreviaturas" de la página 5.694.

DENOMINACION	Hab.	*	T	Pr	Public. INE Cod	Nom.I. Int	Pág
CANEDO	122	M	3	24	0190	LEO	365
CANEDO	261	M	4	27	0205	LUG	238
CANEDO	421	M	4	32	0129	ORE	266
CANEDOS, LOS	75	M	4	36	0133	TUY	-
CANEJAN	314	M	5	25	0186	CAT	153
CANELLES	-	-	5	25	0187	CAT	141
CANENA	633	M	1	23	0038	JAE	330
CANENCIA	776	M	2	28	0043	SEG	473
CANET	52	M	5	17	0070	CAT	123
CANET DE ADRI	236	M	5	17	0071	CAT	123
CANET DE MAR	3356	M	5	08	0061	CAT	123
CANET LO ROIG	1008	M	6	12	0037	RdV	550
CANET LO ROIG	539	M	6	12	0036	RdV	544
CANFRANC	322	M	5	22	0227	ARG	30
CANGAS	556	M	4	27	0206	MON	296
CANGAS	1916	C	4	36	0134	SAN	202
CANGAS	84	M	4	36	0135	LUG	235
CANGAS DE NARCEA	14204	C	4	33	0029	LEO	366
CANGAS DE ONIS	4863	C	4	33	0030	LEO	366
CANGAS. SAN FIZ	492	M	4	27	0207	LUG	242
CANGAS. SANTIAGO	125	M	4	27	0208	LUG	242
CANGÜES	135	M	4	32	0130	ORE	277
CANIAS	99	M	5	22	0228	ARG	30
CANICOSA DE LA SIERRA	424	M	3	09	0180	BUR	79
CANICOUBA	322	M	4	36	0136	SAN	216
CANIEGO	138	M	3	09	0181	BUR	97
CANILES	2994	C	1	18	0050	GRA	318
CANILLAS	111	M	2	28	0044	MAD	372
CANILLAS DE ABAJO	98	M	3	37	0157	SAL	439
CANILLAS DE ACEITUNO	1820	M	1	29	0036	GRA	314
CANILLAS DE ALBAIDA	1135	M	1	29	0037	GRA	314
CANILLAS DE ESGUEVA	229	M	3	47	0039	PAL	425
CANILLAS DE RIO TUERTO	143	M	3	26	0049	BUR	106
CANILLAS DE TORNEROS	38	M	3	37	0158	SAL	439
CANILLEJAS	71	M	2	28	0045	MAD	372
CANILLEJAS	6	M	3	37	0159	SAL	439
CANJAYAR	1592	M	1	04	0031	GRA	312
(Por error sus datos van en ..		M	1	18	0051	GRA	
CANONJA, LA	784	M	5	43	0055	CAT	150
CANOS	36	M	5	25	0188	CAT	117
CANOS	146	M	3	42	0112	SOR	485
CANOVELLES	173	M	5	08	0062	CAT	138
CANOVES	250	M	5	08	0063	CAT	138
CANREDONDO	473	M	2	19	0087	SOR	495
CANREDONDO DE LA SIERRA	118	M	3	42	0113	SOR	484
CANSECO	-	-	3	24	0191	LEO	336
CANTABRANA	411	M	3	09	0182	BUR	60
CANTAGALLO	399	M	3	37	0160	SAL	447
CANTALAPIEDRA	1337	C	3	37	0161	SAL	455
CANTALEJO	1448	M	3	40	0064	SEG	478
CANTALOJAS	460	M	2	19	0088	SEG	482
CANTALPINO	1190	M	3	37	0162	SAL	455
CANTALUCIA	150	M	3	42	0114	SOR	498
CANTALLOPS	218	M	5	17	0072	CAT	123
CANTARACILLO	542	M	3	37	0163	AVI	2
CANTAVIEJA	1859	M	5	44	0061	ARG	35
CANTEJEIRA	-	-	3	24	0192	LEO	364
CANTER	31	M	5	22	0229	ARG	16
CANTERAS	329	M	1	30	0052	MUR	-
CANTILLANA	2566	C	1	41	0027	SEV	-
CANTIMPALOS	44	M	3	40	0065	SEG	470
CANTIVEROS	210	M	3	05	0057	AVI	1
CANTOÑA	11.	M	4	32	0131	ORE	269
CANTORAL DE LA PEÑA	116	M	3	34	0068	TOR	520
CANTORIA	2485	M	1	04	0032	GRA	318
CANTO, EL	11	M	3	37	0164	SAL	437
CANTURRI	-	-	5	25	0189	CAT	141
CANYAMAS	-	-	5	08	0064	CAT	138
CANYELLAS	271	M	5	08	0065	CAT	157
CAÑADA DE BENATANDUZ	480	M	5	44	0062	ARG	35
CAÑADA DE CALATRAVA	230	M	2	13	0030	MAN	376
CAÑADA DE DABRA	-	-	1	35	0017	CAN	112
CAÑADA DE VERICH, LA	195	M	5	44	0063	ARG	35
CAÑADA DEL GAMO	57	M	1	14	0021	CBA	160
CAÑADA DEL HOYO, LA	401	M	2	16	0051	CUE	165
CAÑADA DEL MANZANO	23	M	2	16	0052	CUE	165
CAÑADA DEL ROSAL	-	-	1	41	0028	NP	590
CAÑADA LA HERMOSA	-	-	1	30	0053	MUR	395
CAÑADA VELLIDA	174	M	5	44	0064	ARG	27
CAÑADAJUNCOSA	379	M	2	16	0053	CUE	173
CAÑADAS	-	-	1	30	0054	MUR	395
CAÑADAS, LAS	-	-	1	21	0021	SEV	463

DENOMINACION	Hab.	*	T	Pr	Public. INE Cod	Nom.I. Int	Pág
CAÑADILLA	-	-	3	37	0165	SAL	437
CAÑAL, EL	31	M	2	19	0089	GUA	320
CAÑAMAQUE	382	M	3	42	0115	SOR	498
CAÑAMARES	-	M	2	13	0031	MAN	379
CAÑAMARES	337	M	2	16	0054	CUE	165
CAÑAMARES	162	M	2	19	0090	GUA	326
CAÑAMERO	-		2	10	0046	EXT	181
CAÑAR	729	M	1	18	0052	GRA	313
CAÑARDO	26	M	5	22	0230	ARG	30
CAÑAREJO	-	-	1	30	0056	MUR	395
CAÑAR, EL	13	M	1	30	0055	MUR	-
CAÑAS	330	M	5	15	0195	BET	184
CAÑAS	128	M	3	26	0051	BUR	103
CAÑAS	336	M	3	26	0050	BUR	106
CAÑAVATE, EL	409	M	2	16	0055	CUE	173
CAÑAVERAL	-		2	10	0047	EXT	176
CAÑAVERAL DE LEON	232	M	1	21	0022	EXT	177
CAÑAVERAS	1217	M	2	16	0056	CUE	165
CAÑAVERUELAS	490	M	2	16	0057	CUE	171
CAÑEDA	234	M	4	39	0115	TOR	521
CAÑEDINO	6	M	3	37	0167	SAL	448
CAÑEDINO	10	M	3	37	0166	SAL	437
CAÑEDO	128	M	4	39	0116	BUR	100
CAÑEDO DE CASABLANCA	4	M	3	37	0168	SAL	437
CAÑEDO DE LAS DUEÑAS	14	M	3	37	0169	SAL	455
CAÑELLAS	53	M	5	17	0073	CAT	123
CAÑETE	1136	C	2	16	0058	CUE	165
CAÑETE DE LAS TORRES	2116	C	1	14	0022	CBA	161
CAÑETE LA REAL	2492	C	1	29	0038	SEV	462
CAÑICERA	108	M	3	42	0116	SOR	492
CAÑICOSA	-	-	3	40	0066	SEG	274
CAÑIGRAL, EL	29	M	5	44	0065	ARG	13
CAÑIZA	302	M	4	36	0137	TUY	300
CAÑIZAL	851	M	3	49	0067	TOR	516
CAÑIZAL DE RUEDA	43	M	3	24	0193	VAL	533
CAÑIZAR	511	M	2	19	0091	GUA	320
CAÑIZAR DE AMAYA	190	M	3	09	0183	BUR	70
CAÑIZAR DE ARGAÑO	251	M	3	09	0184	BUR	60
CAÑIZAR DEL OLIVAR	512	M	5	44	0066	ARG	35
CAÑIZARES	681	M	2	16	0059	CUE	165
CAÑIZO	281	M	4	32	0132	ORE	271
CAÑIZO	414	M	3	49	0068	LEO	352
CAÑON	203	M	4	32	0133	ORE	268
CAÑUELO, EL	97	M	1	14	0023	CBA	162
CAPAPONS	276	M	5	43	0056	CAT	-
CAPARACENA	141	M	1	18	0053	GRA	311
CAPARROSO	1431	M	4	31	0209	NAV	422
CAPDELLA	-	M	6	07	0025	RdM	392
CAPDELLA	57	M	5	25	0190	CAT	145
CAPDEPERA	-	-	6	07	0026	RdM	391
CAPDESASO	127	M	5	22	0231	ARG	37
CAPELA	801	M	5	15	0197	BET	186
CAPELA	204	M	5	15	0196	LUG	251
CAPELLA	569	M	5	22	0232	ARG	16
CAPELLADES	2247	M	5	08	0066	CAT	157
CAPILEIRA	-	-	1	18	0054	GRA	312
CAPILLA	227	M	2	06	0033	EXT	181
CAPILLA DEL RIO	2	M	3	37	0170	SAL	434
CAPILLAS	566	C	3	34	0069	PAL	424
CAPMANY	174	M	5	17	0074	CAT	123
CAPOLAT	112	M	5	08	0067	CAT	117
CAPSECH	214	M	5	17	0075	CAT	156
CARA	112	M	4	39	0117	BUR	83
CARABANCHEL ALTO	933	M	2	28	0046	MAD	370
CARABANCHEL BAJO	1091	M	2	28	0047	MAD	370
CARABANTES	363	M	3	42	0117	SOR	484
CARABAÑA	813	M	2	28	0048	TOL	508
CARABBOS, LOS (*)	422	C	4	39	0118	TOR	523
CARABIAS	132	M	2	19	0092	GUA	325
CARABIAS	17	M	3	37	0171	SAL	445
CARABIAS	129	M	3	40	0067	SEG	480
CARACENA	197	M	3	42	0118	SOR	492
CARACENA DEL VALLE	53	M	2	16	0060	CUE	171
CARACENILLA	406	M	2	16	0061	CUE	171
CARACUEL DE CALATRAVA	82	M	2	13	0032	MAN	375
CARALPS	352	M	5	17	0076	CAT	143
CARANCA	78	M	4	01	0111	ALA	553
CARANCEJA	303	M	4	39	0119	BUR	85
CARANDE	162	M	3	24	0194	LEO	353
CARANDIA	110	M	4	39	0120	BUR	98
CARANTOÑA	303	M	5	15	0198	BET	187
CARANTOÑA	293	M	5	15	0199	SAN	221

* M = Original manuscrito; C = Con viviendas colectivas; E = Datos calculados; - = Falta o no existe documento original. Otras abreviaturas: T = Tomo; Pr = Provincia; Cod = Número del pueblo en las Tablas I.; Int = Intendencia; Pág = Página del Nomenclator I. (Para más detalles: véase "Códigos y Abreviaturas" de la página 5.694.

DENOMINACION	Hab.	*	Public. INE T	Pr	Cod	Nom.I. Int	Pág
CARANZA	479	M	5	15	0200	BET	187
CARAÑO	285	M	4	27	0209	LUG	240
CARARROJA	2562	M	6	46	0093	RdV	540
CARAS	8	M	5	25	0191	CAT	117
CARASA	331	C	4	39	0121	BUR	89
CARASTA	16	M	4	01	0112	ALA	559
CARATAUNAS	175	M	1	18	0055	GRA	313
CARAUL	72	M	5	08	0068	CAT	154
CARAVACA DE LA CRUZ	10990	C	1	30	0057	MUR	398
CARAVES	109	M	4	33	0031	BUR	98
CARAVIA	610	M	4	33	0032	LEO	366
CARAZO	352	M	3	09	0185	BUR	55
CARAZO	59	M	4	27	0210	LUG	239
CARAZON	–	–	4	39	0122	BUR	83
CARAZUELO	61	M	3	42	0119	SOR	486
CARBAJAL	–	–	1	23	0039	MAN	379
CARBAJAL DE FUENTES	241	M	3	24	0195	LEO	353
CARBAJAL DE LA LEGUA	204	M	3	24	0196	LEO	334
CARBAJAL DE RUEDA	104	M	3	24	0197	VAL	533
CARBAJAL DE VALDERADUEY	78	M	3	24	0198	LEO	351
CARBAJALES DE ALBA	1218	C	3	49	0069	ZAM	586
CARBAJALES DE LA ENCOMIENDA	215	M	3	49	0070	VAL	537
CARBAJALINOS	95	M	3	49	0071	VAL	535
CARBAJO	212	M	2	10	0048	EXT	175
CARBAJOSA	38	M	3	24	0199	LEO	332
CARBAJOSA	230	M	3	49	0072	ZAM	587
CARBAJOSA DE ARMUÑA	311	M	3	37	0172	SAL	437
CARBAJOSA DE LA SAGRADA	176	M	3	37	0173	SAL	442
CARBALLAL	233	M	5	15	0201	SAN	200
CARBALLAL. SAN MAMEDE	153	M	4	27	0211	LUG	259
CARBALLAL. SAN SEBASTIAN	40	M	4	27	0212	LUG	259
CARBALLEDA	405	M	4	32	0134	ORE	278
CARBALLEDA	1138	M	4	32	0135	ORE	289
CARBALLEDA	224	M	4	32	0136	ORE	287
CARBALLEDO	212	M	4	27	0213	LUG	233
CARBALLEDO	847	M	4	36	0138	SAN	204
CARBALLIDO	259	M	4	27	0217	LUG	257
CARBALLIDO	623	M	4	27	0214	LUG	228
CARBALLIDO	145	M	4	27	0215	LUG	223
CARBALLIDO	391	M	4	27	0216	MON	293
CARBALLO	285	M	5	15	0202	COR	194
CARBALLO	42	M	4	27	0220	LUG	250
CARBALLO	222	M	4	27	0218	LUG	254
CARBALLO	287	M	4	27	0219	LUG	254
CARBEJI	62	M	5	08	0060	CAT	117
CARBELLINO	533	M	3	49	0073	ZAM	580
CARBIA	557	M	4	36	0139	SAN	202
CARBOEIRO	168	M	4	36	0140	SAN	202
CARBOENTES	479	M	4	36	0141	LUG	229
CARBONERA	100	M	3	24	0200	LEO	335
CARBONERA	97	M	3	34	0070	TOR	519
CARBONERA DE FRENTES	205	M	3	42	0120	SOR	484
CARBONERAS	–	–	1	21	0023	SEV	461
CARBONERAS DE GUADAZAON	835	C	2	16	0062	CUE	165
CARBONERA, LA	20	M	5	22	0233	ARG	22
CARBONERO DE AHUSIN	249	M	3	40	0068	SEG	471
CARBONEROS	412	M	1	23	0040	NP	589
CARBONEROS EL MAYOR	1891	M	3	40	0069	SEG	470
CARBONILLS	24	M	5	17	0077	CAT	123
CARCABOSO	175	M	2	10	0049	EXT	179
CARCABUEY	2992	M	1	14	0024	CBA	161
CARCAGENTE	4972	C	6	46	0094	RdV	543
CARCAMO	131	M	4	01	0113	ALA	558
CARCAR	1288	M	4	31	0210	NAV	413
CARCASIA	736	M	5	15	0203	SAN	206
CARCASTILLO	573	C	4	31	0211	NAV	414
CARCEDO DE BUREBA	73	M	3	09	0186	BUR	51
CARCEDO DE BURGOS	144	M	3	09	0187	BUR	46
CARCELEN	1631	M	2	02	0025	MUR	398
CARCER	224	M	6	46	0095	RdV	547
CARCHELEJO	1024	C	1	23	0041	IAE	329
CARDAMA	240	M	5	15	0204	SAN	205
CARDAÑO DE ABAJO	173	M	3	34	0071	PAL	429
CARDAÑO DE ARRIBA	76	M	3	34	0072	PAL	429
CARDEDEU	1085	M	5	08	0070	CAT	138
CARDEIRO	234	M	5	15	0205	SAN	211
CARDEJON	169	M	3	42	0121	SOR	486
CARDENAS	331	M	3	26	0052	BUR	106
CARDENCHOSA ,LA	199	M	1	14	0025	CBA	160
CARDENETE	1372	M	2	16	0063	CUE	165
CARDEÑADIJO	303	M	3	09	0188	BUR	46
CARDEÑAJIMENO	118	M	3	09	0189	BUR	46
CARDEÑOSA	759	M	3	05	0058	AVI	1
CARDEÑOSA	98	M	2	19	0093	GUA	324
CARDEÑOSA	22	M	3	37	0174	SAL	437
CARDEÑOSA DE VOLPEJERA	249	M	3	34	0073	TOR	517
CARDEÑUELA-RIOPICO	109	M	3	09	0190	BUR	46
CARDET	36	M	5	25	0192	CAT	145
CARDIEL DE LOS MONTES	114	M	2	45	0044	AVI	9
CARDIEL, EL	125	M	3	47	0040	VAL	530
CARDONA	2095	C	5	08	0071	CAT	117
CARDOSA, LA	–	M	5	22	0234	ARG	42
CARDOSA, LA	14	M	5	25	0193	CAT	117
CARDOSO DE LA SIERRA, EL	365	M	2	19	0094	GUA	320
CAREGUE	96	M	5	25	0194	CAT	145
CARELLE	187	M	5	15	0206	BET	191
CARENAS	489	M	5	50	0084	ARG	20
CARICEDO	39	M	3	09	0191	BUR	68
CARIÑENA	–	–	5	50	0085	ARG	24
CARISEDA	86	M	3	24	0201	LEO	342
CARLET	3174	C	6	46	0096	RdV	543
CARLIN	70	M	4	27	0221	LUG	243
CARLOTA ,LA	1454	C	1	14	0026	NP	590
CARME	642	M	5	08	0072	CAT	157
CARMELDO	–	–	3	37	0175	SAL	445
CARMENA	1360	M	2	45	0045	MAD	371
CARMENES	260	M	3	24	0202	LEO	336
CARMENIU	–	–	5	25	0195	CAT	141
CARMOEGA	–	–	4	36	0142	SAN	202
CARMONA	378	C	4	39	0123	BUR	93
CARMONA	9911	C	1	41	0029	SEV	466
CARMONITA	214	M	2	06	0034	EXT	178
CARNEROS	–	–	3	24	0203	LEO	347
CARNERO, EL	7	M	3	37	0176	SAL	439
CARNES	403	M	5	15	0207	SAN	222
CARNOEDO	389	M	5	15	0208	BET	188
CARNOTA	1596	M	5	15	0210	SAN	213
CARNOTA	841	M	5	15	0209	SAN	204
CAROLINA, LA	1694	C	1	23	0042	NP	589
CAROY	331	M	4	36	0143	SAN	212
CARPAZAS	269	M	4	32	0137	ORE	282
CARPESA	650	M	6	46	0097	RdV	540
CARPIHUELO	6	M	3	37	0177	SAL	442
CARPIO	1087	M	3	47	0041	VAL	526
CARPIO DE AZABA	106	M	3	37	0178	SAL	433
CARPIO DE TAJO, EL	1617	C	2	45	0046	TOL	505
CARPIO MEDIANERO	117	M	3	05	0059	SAL	445
CARPIO ,EL	2284	M	1	14	0027	CBA	160
CARPIO-BERNARDO	60	M	3	37	0179	SAL	442
CARRACEDELO DE COMPLUDO	392	M	3	24	0204	LEO	358
CARRACEDO	107	M	4	27	0222	LUG	250
CARRACEDO	224	M	4	32	0138	ORE	265
CARRACEDO	66	M	4	32	0139	ORE	289
CARRACEDO	826	M	4	32	0140	ORE	280
CARRACEDO	583	M	4	36	0144	SAN	199
CARRACEDO	68	M	3	49	0074	ZAM	582
CARRACEDO DE COMPLUDO	25	M	3	24	0205	LEO	361
CARRACEDO DEL MONASTERIO	289	C	3	24	0206	LEO	361
CARRAJO	188	M	4	32	0141	ORE	272
CARRAL	152	M	3	24	0207	LEO	353
CARRAL	–	–	4	27	0223	LUG	230
CARRANDI	–	–	4	33	0033	LEO	366
CARRANQUE	1174	M	2	45	0047	TOL	504
CARRANZA	1933	M	4	48	0032	VIZ	569
CARRASCAL	8	M	3	37	0180	SAL	450
CARRASCAL	–	–	3	40	0071	SEG	472
CARRASCAL	113	M	3	49	0075	ZAM	579
CARRASCAL DE BARREGAS	74	M	3	37	0181	SAL	439
CARRASCAL DE FERICALVO	32	M	3	37	0182	SAL	439
CARRASCAL DE SAN BENITO	15	M	3	37	0183	SAL	439
CARRASCAL DE SANCHIRICONES	13	M	3	37	0184	SAL	439
CARRASCAL DE VELAMBELEZ	47	M	3	37	0185	SAL	450
CARRASCAL DEL ASNO	17	M	3	37	0186	SAL	442
CARRASCAL DEL OBISPO	349	M	3	37	0187	SAL	439
CARRASCAL DEL RIO	441	M	3	40	0070	SEG	479
CARRASCALEJO	583	M	2	10	0050	TOL	512
CARRASCALEJO DE HUEBRA	65	M	3	37	0188	SAL	439
CARRASCALEJO, EL	69	M	2	06	0035	EXT	178
CARRASCALINA	11	M	3	37	0189	SAL	450
CARRASCAS	–	–	1	23	0043	MAN	379
CARRASCOSA	377	M	2	16	0064	CUE	165
CARRASCOSA DE ABAJO	175	M	3	42	0122	SOR	492
CARRASCOSA DE ARRIBA	209	M	3	42	0123	SOR	492
CARRASCOSA DE HARO	–	–	2	16	0065	TOL	510

* M = Original manuscrito; C = Con viviendas colectivas; E = Datos calculados; – = Falta o no existe documento original. Otras abreviaturas: T = Tomo; Pr = Provincia; Cod = Número del pueblo en las Tablas I; Int = Intendencia; Pág = Página del Nomenclator I. (Para más detalles: véase "Códigos y Abreviaturas" de la página 5.694.

DENOMINACION	Hab.	*	Public. INE T	Pr	Cod	Nom.I. Int	Pág
CARRASCOSA DE HENARES	117	M	2	19	0095	GUA	320
CARRASCOSA DE LA SIERRA	289	M	3	42	0124	SOR	500
CARRASCOSA DE TAJO	319	C	2	19	0096	CUE	165
CARRASCOSA DEL CAMPO	1922	M	2	16	0066	CUE	171
CARRASCOSILLA	-	-	2	16	0067	CUE	171
CARRASCO, EL	115	M	3	37	0190	SAL	450
CARRASQUEDO	52	M	3	09	0192	BUR	96
CARRASQUILLA	367	M	1	30	0058	MUR	397
CARRATALA (*)	-	-	5	25	0196	CAT	131
CARREIRA	1323	M	5	15	0211	SAN	213
CARREIRA	221	M	5	15	0212	SAN	222
CARREJO	302	M	4	39	0124	BUR	93
CARREÑO	4684	M	4	33	0034	LEO	366
CARRERAS, LAS-ABANTO	396	M	4	48	0033	VIZ	569
CARRERA, LA	503	M	3	05	0060	SAL	-
CARRERA, LA	127	M	3	24	0208	LEO	346
CARREROS	16	M	3	37	0191	SAL	439
CARRES	199	M	5	15	0213	SAN	211
CARREU	7	M	5	25	0197	CAT	117
CARRIAS	189	M	3	09	0193	BUR	66
CARRIAZO	182	M	4	39	0125	BUR	90
CARRICOLA	194	M	6	46	0098	RdV	551
CARRICHES	407	M	2	45	0048	TOL	405
CARRIL	66	M	3	24	0209	LEO	362
CARRIL	-	-	4	36	0145	SAN	202
CARRION DE CALATRAVA	2006	C	2	13	0033	MAN	375
CARRION DE LOS CESPEDES	881	M	1	41	0030	SEV	462
CARRION DE LOS CONDES	3043	C	3	34	0074	TOR	516
CARRION DE MEDINA	49	M	3	47	0042	VAL	526
CARRIZAL	75	M	3	24	0210	LEO	340
CARRIZAL	145	M	3	24	0211	VAL	-
CARRIZO DE LA RIBERA	649	C	3	24	0212	LEO	353
CARRIZOSA	349	M	2	13	0034	MAN	379
CARROCERA	81	M	3	24	0213	LEO	340
CARROMOLINO	-	-	1	23	0044	JAE	329
CARTAGENA	29714	C	1	30	0059	MUR	396
CARTAJIMA	1479	M	1	29	0039	GRA	316
CARTALA	7	M	3	37	0192	SAL	445
CARTAMA	1551	C	1	29	0040	GRA	315
CARTAYA	2604	C	1	21	0024	SEV	462
CARTEIRE	157	M	4	27	0224	LUG	230
CARTELOS	-	-	4	27	0225	LUG	230
CARTELLA	72	M	5	17	0078	CAT	123
CARTELLE	-	-	4	32	0142	ORE	266
CARTES	172	M	4	39	0126	BUR	88
CARTIRANA	70	M	5	22	0235	ARG	30
CARTOIXA DE VALLPARADIS	40	C	5	08	0073	CAT	139
CARUCEDO	289	M	3	24	0214	LEO	361
CARZOA	150	M	4	32	0143	ORE	275
CASA DE NAIA	192	M	4	27	0226	LUG	247
CASA DE UCEDA	526	M	2	19	0097	TOL	508
CASA HURTADO	-	-	1	23	0045	JAE	330
CASA RAVIDA	3	M	3	37	0193	SAL	435
CASABERMEJA	2591	M	1	29	0041	GRA	315
CASAPORT	72	M	5	43	0057	CAT	150
CASAFRANCA	144	M	3	37	0194	SAL	455
CASAFUERTE DE TOMILLOS	25	M	1	11	0012	GRA	316
CASALARREINA	717	M	3	26	0053	BUR	106
CASALGORDO	47	M	2	45	0049	TOL	503
CASAMARIA	150	M	4	39	0127	BUR	95
CASANOVA	101	M	3	09	0194	SEG	481
CASAPALMA	170	M	1	29	0042	GRA	315
CASAR	493	M	4	39	0128	BUR	93
CASAR DE CACERES	3636	M	2	10	0051	EXT	176
CASAR DE ESCALONA, EL	572	M	2	45	0050	TOL	504
CASAR DE PALOMERO	731	M	2	10	0052	EXT	179
CASAR DE TALAMANCA, EL	1000	C	2	19	0098	GUA	320
CASAR DE TALAVERA, EL	188	M	2	45	0051	TOL	512
CASARABONELA	3378	C	1	29	0043	GRA	315
CASARDEITA	-	-	4	32	0144	ORE	278
CASAREJOS	349	M	3	42	0125	BUR	82
CASARES	27	M	3	09	0195	BUR	59
CASARES	-	-	5	15	0214	BET	186
CASARES	3117	M	1	29	0044	GRA	316
CASARES DE ARBAS	332	M	3	24	0215	LEO	335
CASARES DE LAS HURDES	-	-	2	10	0053	EXT	-
CASARICHE	830	M	1	41	0031	SEV	462
CASARILL	-	-	5	25	0198	CAT	153
CASARRUBIOS DEL MONTE	1508	M	2	45	0052	MAD	371
CASARRUBUELOS	185	M	2	28	0049	MAD	370
CASAR, EL	-	-	3	37	0195	SAL	449
CASAS DE ALCUDIA (*)	-	-	2	13	0036	MAN	375
CASAS DE BELVIS DE MONROY	234	M	2	10	0054	EXT	-
CASAS DE BENITEZ	554	M	2	16	0068	CUE	173
CASAS DE BORGUÑA (*)	-	-	5	25	0199	CAT	141
CASAS DE CASTAÑAR	609	M	2	10	0059	EXT	179
CASAS DE DON ANTONIO	833	M	2	10	0055	EXT	178
CASAS DE DON GOMEZ	529	M	2	10	0056	EXT	179
CASAS DE DON PEDRO	484	M	2	06	0036	EXT	181
CASAS DE ESPER	53	M	5	50	0086	ARG	22
CASAS DE FERNANDO ALONSO	-	-	2	16	0069	CUE	173
CASAS DE FRIAS	77	M	5	44	0067	ARG	13
CASAS DE GARCIMOLINA	161	M	2	16	0070	CUE	165
CASAS DE GUIJARRO	362	M	2	16	0071	CUE	173
CASAS DE HARO	-	-	2	16	0072	CUE	173
CASAS DE LA CALZADA, LAS	82	M	3	37	0196	SAL	448
CASAS DE LAZARO	-	-	2	02	0026	MAN	382
CASAS DE LOS PINOS	-	-	2	16	0073	CUE	173
CASAS DE MILLAN	1396	M	2	10	0057	EXT	179
CASAS DE MIRAVETE	488	M	2	10	0058	EXT	181
CASAS DE MONLEON, LAS	37	M	3	37	0197	SAL	442
CASAS DE REINA	324	M	2	06	0037	EXT	177
CASAS DE SAAVEDRA	-	-	1	30	0060	MUR	395
CASAS DE SAN GALINDO	165	M	2	19	0099	GUA	320
CASAS DE VES	3080	M	2	02	0027	MUR	398
CASAS DEL CERRO	9	M	2	02	0028	CUE	173
CASAS DEL CONDE, LAS	566	M	3	37	0198	SAL	455
CASAS DEL MONTE	557	M	2	10	0060	EXT	179
CASAS DEL PUERTO DE VILLATORO	784	M	3	05	0061	AVI	8
CASAS DEL PUERTO DE VILLATORO	-	M	3	05	0062	AVI	8
CASAS NOVAS	-	-	5	22	0236	ARG	41
CASASANA	403	M	2	19	0100	CUE	171
CASASBUENAS	320	M	2	45	0053	TOL	503
CASASECA DE CAMPEAN	521	M	3	49	0076	ZAM	578
CASASECA DE LAS CHANAS	531	M	3	49	0077	ZAM	578
CASASIMARRO	1638	M	2	16	0074	CUE	173
CASASOLA	199	M	3	05	0063	AVI	3
CASASOLA	-	-	2	28	0050	SEG	473
CASASOLA	12	M	3	37	0199	SAL	434
CASASOLA DE ARION	669	C	3	47	0043	TOR	515
CASASOLA DE LA ENCOMIENDA	103	M	3	37	0200	SAL	455
CASASOLA DE RUEDA	47	M	3	24	0216	VAL	533
CASASOLA DEL CAMPO	6	M	3	37	0201	SAL	439
CASASOLILLA	-	-	3	37	0202	SAL	455
CASASUERTES	105	M	3	24	0217	LEO	339
CASAS-IBAÑEZ	2048	M	2	02	0029	CUE	165
CASAS-NEGRALES	-	-	3	24	0218	LEO	333
CASAS, LAS	-	M	2	13	0035	MAN	374
CASAS, LAS	199	M	3	42	0126	SOR	484
CASATEJADA	2172	C	2	10	0061	EXT	179
CASAU	91	M	5	25	0200	CAT	153
CASAVEGAS	58	M	3	34	0075	PAL	431
CASAVELLS	268	M	5	17	0079	CAT	123
CASAVIEJA	1127	M	3	05	0064	AVI	8
CASAYO	610	M	4	32	0145	LEO	347
CASBAS DE HUESCA	487	C	5	22	0237	ARG	38
CASBAS DE JACA	49	M	5	22	0238	ARG	30
CASCAJARES	157	M	3	40	0072	SEG	481
CASCAJARES DE BUREBA	229	M	3	09	0196	BUR	51
CASCAJARES DE LA SIERRA	43	M	3	09	0197	BUR	55
CASCAJOSA	50	M	3	42	0127	SOR	486
CASCALLA	162	M	4	27	0227	LUG	247
CASCANTE	2429	C	4	31	0212	NAV	414
CASCANTE DEL RIO	477	M	5	44	0068	ARG	27
CASCANTES	138	M	3	24	0219	LEO	334
CASDENODRES	100	M	4	32	0146	ORE	265
CASEDA	880	M	4	31	0213	NAV	415
CASEIRO	-	-	4	32	0147	ORE	263
CASERAS	-	-	5	43	0058	CAT	152
CASERIA DE TOMILLOS	22	M	1	11	0013	...	-
CASERITO	13	M	3	37	0203	SAL	453
CASERRAS	378	M	5	08	0074	CAT	135
CASERRAS DEL CASTILLO	337	M	5	22	0239	ARG	15
CASETAS	83	M	5	50	0087	ARG	12
CASIBROS	35	M	5	25	0201	CAT	145
CASILLAS	609	M	3	05	0065	AVI	8
CASILLAS	55	M	3	09	0198	BUR	73
CASILLAS	95	M	2	19	0101	GUA	326
CASILLAS	-	-	3	40	0073	SEG	474
CASILLAS DE BERLANGA	94	M	3	42	0128	SOR	491
CASILLAS DE BEZAS, LAS	53	M	5	44	0069	ARG	13
CASILLAS DE CORIA	695	M	2	10	0062	EXT	179
CASILLAS DE FLORES	270	M	3	37	0204	SAL	435
CASILLAS DE MORALES	-	-	1	35	0019	CAN	112

* M = Original manuscrito; C = Con viviendas colectivas; E = Datos calculados; - = Falta o no existe documento original. Otras abreviaturas: T = Tomo; Pr = Provincia; Cod = Número del pueblo en las Tablas I.; Int = Intendencia; Pág = Página del Nomenclator I. (Para más detalles: véase "Códigos y Abreviaturas" de la página 5.694.

DENOMINACION	Hab.	*	Public. INE T	Pr	Cod	Nom.I. Int	Pág
CASILLAS DE MORA, LAS	3	M	3	37	0205	SAL	442
CASILLAS DEL ANGEL	-	-	1	35	0018	CAN	112
CASILLAS DEL PUERTO	6	M	3	37	0206	SAL	439
CASITAS	-	-	1	35	0020	CAN	113
CASLA	350	M	3	40	0074	SEG	478
CASO	3853	M	4	33	0035	LEO	366
CASOS	30	M	5	25	0202	CAT	145
CASOVALL	-	-	5	25	0203	CAT	141
CASOYO	250	M	4	32	0148	ORE	287
CASPE	6182	M	5	50	0068	ARG	35
CASPUEÑAS	297	M	2	19	0102	GUA	324
CASSA DE LA SELVA	2092	C	5	17	0080	CAT	123
CASSA DE PELRAS	132	M	5	17	0081	CAT	123
CASTALLA	2915	C	6	03	0045	RdV	552
CASTANEDA	940	M	4	39	0129	BUR	83
CASTANEDO	147	M	4	39	0130	BUR	90
CASTANESA	-	-	5	22	0240	ARG	15
CASTANYA, LA	61	M	5	08	0075	CAT	154
CASTANYET	133	M	5	17	0082	CAT	123
CASTAÑAR	-	-	2	45	0054	TOL	506
CASTAÑAR DE IBOR	-		2	10	0063	TOL	512
CASTAÑARES	73	M	3	09	0199	BUR	45
CASTAÑARES DE LAS CUEVAS	41	M	3	26	0054	BUR	103
CASTAÑARES DE RIOJA	410	M	3	26	0055	BUR	106
CASTAÑEDA	229	M	5	15	0215	SAN	210
CASTAÑEDA	10	M	3	37	0207	SAL	442
CASTAÑEDO	392	M	4	27	0228	LUG	243
CASTAÑEDO	-	-	4	33	0036	LEO	366
CASTAÑEIRAS	-	-	3	24	0220	LEO	364
CASTAÑO DE ABAJO	-	-	1	21	0025	SEV	464
CASTAÑO DEL ROBLEDO	870	M	1	21	0026	SEV	462
CASTAÑOSO	-	-	3	24	0221	LEO	364
CASTAÑUELOS	-	-	1	21	0027	SEV	461
CASTARAS	578	M	1	18	0056	GRA	312
CASTARLENAS	112	M	5	22	0241	ARG	15
CASTARNE	38	M	5	22	0242	ARG	15
CASTARNE DE LAS OLLAS	22	M	5	25	0204	CAT	145
CASTEJON	643	M	2	16	0075	CUE	171
CASTEJON	14	M	4	31	0214	NAV	414
CASTEJON	3	M	3	47	0044	VAL	527
CASTEJON DE ALARBA	90	M	5	50	0089	ARG	20
CASTEJON DE ARBANIES	93	M	5	22	0243	ARG	38
CASTEJON DE HENARES	319	M	2	19	0103	GUA	320
CASTEJON DE LAS ARMAS	509	M	5	50	0090	ARG	20
CASTEJON DE MONEGROS	792	M	5	22	0244	ARG	11
CASTEJON DE SOBRARBE	349	M	5	22	0245	ARG	38
CASTEJON DE SOS	215	M	5	22	0246	ARG	15
CASTEJON DE TORNOS	-	-	5	44	0070	ARG	24
CASTEJON DE VALDEJASA	844	M	5	50	0091	ARG	11
CASTEJON DEL CAMPO	198	M	3	42	0129	SOR	486
CASTEJON DEL PUENTE	322	M	5	22	0247	ARG	41
CASTEL DE CABRA	616	M	5	44	0071	ARG	35
CASTELANES	437	M	4	36	0146	TUY	306
CASTELAUS	142	M	4	32	0149	ORE	271
CASTELFLORITE	110	M	5	22	0248	ARG	41
CASTELIGO	220	M	4	32	0150	ORE	278
CASTELNOU	367	M	5	44	0072	ARG	35
CASTELO	312	M	5	15	0216	COR	193
CASTELO	176	M	5	15	0217	SAN	211
CASTELO	100	M	4	27	0232	LUG	245
CASTELO	129	M	4	27	0229	LUG	232
CASTELO	277	M	4	27	0230	LUG	254
CASTELO	237	M	4	27	0231	LUG	223
CASTELO	92	M	4	27	0233	LUG	253
CASTELO	429	M	4	27	0234	MON	297
CASTELO DOS INFANTES	73	M	4	27	0235	LUG	230
CASTELOAIS	188	M	4	32	0151	ORE	267
CASTELSERAS	1634	M	5	44	0073	ARG	35
CASTELVISPAL	100	M	5	44	0074	ARG	35
CASTELL DE CABRES	189	M	6	12	0038	RdV	547
CASTELL DE CASTELLS	743	M	6	03	0046	RdV	546
CASTELL DE SANTA MARIA	14	M	5	25	0205	CAT	117
CASTELL DEL ARENY	389	M	5	08	0076	CAT	137
CASTELL D'AMPURDA	170	M	5	17	0083	CAT	123
CASTELLA DE TOST	-	-	5	25	0206	CAT	141
CASTELLADRAL	443	M	5	08	0077	CAT	134
CASTELLANOS	-	M	3	24	0222	LEO	353
CASTELLANOS	224	M	3	24	0223	LEO	-
CASTELLANOS	118	M	3	49	0078	VAL	537
CASTELLANOS DE BUREBA	111	M	3	09	0200	BUR	50
CASTELLANOS DE CASTRO	239	M	3	09	0201	BUR	60
CASTELLANOS DE LA SIERRA	13	M	3	42	0131	SOR	487
CASTELLANOS DE MORISCOS	397	M	3	37	0208	SAL	437
CASTELLANOS DE VILLIQUERA	205	M	3	37	0209	SAL	437
CASTELLANOS DE ZAPARDIEL	183	M	3	05	0066	AVI	7
CASTELLANOS DEL CUBO	49	M	3	42	0130	SOR	484
CASTELLAR	164	M	5	08	0078	CAT	136
CASTELLAR	44	M	5	22	0249	ARG	41
CASTELLAR	-	-	1	30	0061	MUR	-
CASTELLAR DE LA FRONTERA	425	C	1	11	0014	SEV	468
CASTELLAR DE LA MONTAÑA	123	M	5	17	0084	CAT	123
CASTELLAR DE LA MUELA	219	M	2	19	0104	CUE	170
CASTELLAR DE LA RIBERA	142	M	5	25	0207	CAT	117
CASTELLAR DE LA SELVA	58	M	5	17	0085	CAT	123
CASTELLAR DE NUCH	584	M	5	08	0079	CAT	134
CASTELLAR DE SANTIAGO	1173	M	2	13	0037	MAN	379
CASTELLAR DE SANTISTEBAN	1017	M	1	23	0046	JAE	331
CASTELLAR DEL RIU	114	M	5	08	0080	CAT	-
CASTELLAR DEL VALLES	850	M	5	08	0081	CAT	139
CASTELLAR, EL	493	M	5	44	0075	ARG	27
CASTELLAS	14	M	5	25	0208	CAT	145
CASTELLAZO	60	M	5	22	0250	ARG	41
CASTELLBELL Y VILAR	458	M	5	08	0082	CAT	137
CASTELLBISBAL	-	-	5	08	0083	CAT	115
CASTELLBLANCH	13	M	5	25	0209	CAT	117
CASTELLBO	179	M	5	25	0210	CAT	141
CASTELLCIR	98	M	5	08	0084	CAT	134
CASTELLCIUTAT	286	M	5	25	0211	CAT	141
CASTELLDANS	515	M	5	25	0212	CAT	131
CASTELLDEFELS	-	-	5	08	0085	CAT	115
CASTELLET	40	M	5	25	0213	CAT	145
CASTELLET Y GORNAL	863	M	5	08	0086	CAT	157
CASTELLFORT	673	M	6	12	0039	RdV	547
CASTELLFRAUMI	102	M	5	25	0214	CAT	134
CASTELLFULLIT DE LA ROCA	186	M	5	17	0086	CAT	123
CASTELLFULLIT DE RIUBREGOS	601	C	5	08	0087	CAT	117
CASTELLFULLIT DEL BOIX	112	M	5	08	0088	CAT	134
CASTELLGALI	265	M	5	08	0089	CAT	134
CASTELLNOU	31	M	5	25	0215	CAT	117
CASTELLNOU DE AVELLANOS	88	M	5	25	0216	CAT	145
CASTELLNOU DE BAGES	206	M	5	08	0090	CAT	134
CASTELLNOU DE CARCOLSE	62	M	5	25	0217	CAT	141
CASTELLNOU DE MONTSECH	46	M	5	25	0218	CAT	145
CASTELLNOU DE PERAMEA	4	M	5	25	0219	CAT	145
CASTELLNOU DE SEANA	344	M	5	25	0220	CAT	131
CASTELLNOU DEL GOS	25	M	5	25	0221	CAT	117
CASTELLNOU D'OLUGES	111	M	5	25	0222	CAT	117
CASTELLNOU (*)	-	-	5	25	0223	CAT	141
CASTELLNOVO	1301	M	6	12	0040	RdV	548
CASTELLO DE AMPURIAS	3001	C	5	17	0087	CAT	123
CASTELLO DE FARFAÑA	1263	M	5	25	0224	CAT	131
CASTELLO DE TOR	42	M	5	25	0225	CAT	145
CASTELLO DENCUS (*)	19	M	5	25	0226	CAT	145
CASTELLOLI	223	M	5	08	0091	CAT	157
CASTELLON DE LA PLANA	11972	C	6	12	0041	RdV	544
CASTELLON DE RUGAT	850	M	6	46	0099	RdV	551
CASTELLONET	152	M	6	46	0100	RdV	551
CASTELLOTE	31	M	2	19	0105	CUE	169
CASTELLOTE	1270	M	5	44	0076	ARG	35
CASTELLSERA	407	M	5	25	0227	CAT	131
CASTELLS, ELS	-	-	5	25	0228	CAT	141
CASTELLTALLAT	226	M	5	08	0092	CAT	117
CASTELLTERSOL	1823	C	5	08	0093	CAT	136
CASTELLVELL	280	M	5	25	0229	CAT	117
CASTELLVELL	444	M	5	43	0059	CAT	150
CASTELLVELL DE BELLERA	45	M	5	25	0230	CAT	145
CASTELLVI DE LA MARCA	412	M	5	08	0094	CAT	157
CASTELLVI DE ROSANES	-	-	5	08	0095	CAT	115
CASTELLVINY	26	M	5	25	0231	CAT	145
CASTELL-ESTAHO	18	M	5	25	0232	CAT	145
CASTELL-MEJA	19	M	5	25	0233	CAT	117
CASTENDA	248	M	5	15	0219	SAN	211
CASTENDA	264	M	5	15	0218	COR	196
CASTIBLANCO	1255	M	2	06	0038	TOL	513
CASTIBLANCO DE LOS ARROYOS	1116	M	1	41	0032	SEV	462
CASTIELFABIB	868	M	6	46	0101	RdV	540
CASTIELLO DE JACA	298	M	5	22	0251	ARG	30
CASTIGALEU	210	M	5	22	0252	ARG	15
CASTIL DE CAMPOS	269	M	1	14	0028	CBA	162
CASTIL DE CARRIAS	150	M	3	09	0202	BUR	65
CASTIL DE LENCES	136	C	3	09	0203	BUR	51
CASTIL DE PEONES	310	M	3	09	0204	BUR	49
CASTIL DE TIERRA	115	M	3	42	0132	SOR	486
CASTIL DE VELA	233	M	3	34	0076	LEO	353

* M = Original manuscrito; C = Con viviendas colectivas; E = Datos calculados; - = Falta o no existe documento original. Otras abreviaturas: T = Tomo; Pr = Provincia; Cod = Número del pueblo en las Tablas I; Int = Intendencia; Pág = Página del Nomenclator I. (Para más detalles: véase "Códigos y Abreviaturas" de la página 5.694.

DENOMINACION	Hab.	*	Public. INE T	Pr	Cod	Nom.I. Int	Pág
CASTIL SERAS (*)	-	-	2	13	0038	MAN	375
CASTILBLANCO	88	M	3	05	0067	AVI	2
CASTILBLANCO DE HENARES	130	M	2	19	0106	GUA	323
CASTILDELGADO	171	M	3	09	0205	BUR	106
CASTILFALE	351	M	3	24	0224	LEO	353
CASTILPORTE	346	M	2	19	0107	CUE	171
CASTILFRIO DE LA SIERRA	435	M	3	42	0133	SOR	485
CASTILISCAR	413	M	5	50	0092	ARG	22
CASTILMIMBRE	261	M	2	19	0108	TOL	508
CASTILNUEVO	132	M	2	19	0109	CUE	170
CASTILRUIZ	585	M	3	42	0134	SOR	488
CASTILSABAS	77	M	5	22	0253	ARG	37
CASTILTIERRA	92	M	3	40	0075	SEG	481
CASTILLAZUELO	363	M	5	22	0254	ARG	41
CASTILLEJA DE GUZMAN	100	M	1	41	0035	SEV	462
CASTILLEJA DE LA CUESTA	903	C	1	41	0034	SEV	462
CASTILLEJA DEL CAMPO	289	M	1	41	0033	SEV	462
CASTILLEJAR	637	M	1	18	0057	GRA	318
CASTILLEJO DE AZABA	107	M	3	37	0210	SAL	433
CASTILLEJO DE DOS CASAS	107	M	3	37	0211	SAL	433
CASTILLEJO DE EVANS	18	M	3	37	0212	SAL	449
CASTILLEJO DE HUEBRA	12	M	3	37	0213	SAL	439
CASTILLEJO DE MARTIN VIEJO	183	M	3	37	0214	SAL	434
CASTILLEJO DE MESLEON	304	M	3	40	0077	SEG	479
CASTILLEJO DE ROBLEDO	121	M	3	42	0135	SOR	500
CASTILLEJO DE SALVATIERRA	15	M	3	37	0215	SAL	455
CASTILLEJO DE SAN PEDRO	105	M	3	42	0136	SOR	497
CASTILLEJO DE YELTES	-	-	3	37	0216	SAL	434
CASTILLEJO DEL ROMERAL	595	M	2	16	0077	CUE	171
CASTILLEJOS, LOS	223	M	1	30	0062	MUR	-
CASTILLEJO-SIERRA	320	M	2	16	0078	CUE	165
CASTILLEJO, EL	-	-	3	40	0076	SEG	474
CASTILLO	130	M	4	01	0114	ALA	562
CASTILLO	470	M	4	39	0131	BUR	91
CASTILLO DE ADOR	27	M	5	22	0255	ARG	37
CASTILLO DE ADOR	-	-	5	22	0256	ARG	41
CASTILLO DE ALBA	45	M	3	49	0079	ZAM	586
CASTILLO DE ALBORET	14	M	5	22	0257	ARG	38
CASTILLO DE ALGAS	10	M	5	22	0258	ARG	37
CASTILLO DE ANZANO	25	M	5	22	0259	ARG	38
CASTILLO DE ARO	810	C	5	17	0088	CAT	123
CASTILLO DE BAYUELA	519	M	2	45	0055	TOL	513
CASTILLO DE ESCORON	5	M	5	50	0093	ARG	22
CASTILLO DE GARCIMUÑOZ	1505	C	2	16	0080	CUE	165
CASTILLO DE GUARGA	34	M	5	22	0260	ARG	30
CASTILLO DE INIESTA	314	M	2	16	0076	CUE	165
CASTILLO DE LAS GUARDAS, EL	1756	M	1	41	0036	SEV	462
CASTILLO DE LERES	7	M	5	22	0261	ARG	31
CASTILLO DE LOCUBIN	3242	C	1	23	0047	JAE	329
CASTILLO DE NISANO	10	M	5	22	0262	ARG	37
CASTILLO DE OTURA	17	M	5	22	0263	ARG	38
CASTILLO DE POMPIEN	14	M	5	22	0264	ARG	39
CASTILLO DE PUEYO DE VERO	-	-	5	22	0265	ARG	41
CASTILLO DE SANTIA	12	M	5	50	0094	ARG	22
CASTILLO DE TORNOS Y MEZQUITA	27	M	5	22	0266	ARG	38
CASTILLO DE TORRES-SECAS	10	M	5	22	0267	ARG	37
CASTILLO DE VILLAMALEFA	240	M	6	12	0042	RdV	548
CASTILLO DEL PLA	53	M	5	22	0268	ARG	15
CASTILLO NUEVO	168	M	4	31	0215	NAV	416
CASTILLO PEDROSO	247	M	4	39	0132	BUR	101
CASTILLO Y ELEJABEITIA	408	M	4	48	0034	VIZ	565
CASTILLONROY	366	M	5	22	0269	ARG	41
CASTILLON. SAN VICENTE	365	M	4	27	0236	LUG	242
CASTILLON. SANTIAGO	302	M	4	27	0237	LUG	242
CASTILLO-ALBARAÑEZ	176	M	2	16	0079	CUE	165
CASTILLO-SOPEÑA	32	M	4	01	0115	ALA	559
CASTIÑEIRA	55	M	4	32	0152	ORE	289
CASTISSENT	60	M	5	25	0234	CAT	145
CASTRALVO	167	M	5	44	0077	ARG	27
CASTRAZ	116	M	3	37	0217	SAL	434
CASTRECIAS	180	M	3	09	0206	BUR	72
CASTREJON	23	M	3	37	0218	SAL	439
CASTREJON	328	M	3	47	0045	SEG	483
CASTREJON DE LA PEÑA	237	M	3	34	0077	TOR	520
CASTRELO	193	M	5	15	0220	SAN	222
CASTRELO	273	M	4	32	0153	ORE	267
CASTRELO	313	M	4	32	0154	ORE	262
CASTRELO	281	M	4	36	0147	SAN	212
CASTRELO	590	M	4	36	0148	SAN	208
CASTRELO DE MIÑO	831	M	4	32	0155	ORE	281
CASTRELO DEL VALLE	517	M	4	32	0156	ORE	275
CASTRELOS	311	M	4	36	0149	TUY	307
CASTRELOS	71	M	3	49	0080	VAL	537
CASTRELOS DE ABAJO	186	M	4	32	0157	ORE	286
CASTRELOS DE CIMA	374	M	4	32	0158	ORE	286
CASTRESANA	91	M	3	09	0207	BUR	78
CASTRICIONES	27	M	3	09	0208	BUR	74
CASTRIL	1341	M	1	18	0058	GRA	318
CASTRILLEJO DE OLMA	109	M	3	34	0078	TOR	243
CASTRILLINO	19	M	3	24	0225	LEO	333
CASTRILLO DE BEZANA	-	-	3	09	0209	BUR	102
CASTRILLO DE CABRERA	130	M	3	24	0226	LEO	347
CASTRILLO DE CEPEDA	92	M	3	24	0227	LEO	346
CASTRILLO DE DON JUAN	429	M	3	34	0079	PAL	425
CASTRILLO DE DUERO	720	M	3	47	0046	VAL	528
CASTRILLO DE LA GUAREÑA	141	M	3	49	0081	TOR	516
CASTRILLO DE LA REINA	596	M	3	09	0210	BUR	52
CASTRILLO DE LA RIBERA	49	M	3	24	0228	LEO	332
CASTRILLO DE LA VALDUERNA	-	-	3	24	0229	LEO	348
CASTRILLO DE LA VEGA	504	M	3	09	0211	SEG	481
CASTRILLO DE LAS PIEDRAS	85	M	3	24	0230	LEO	353
CASTRILLO DE LOS POLVAZARES	345	M	3	24	0231	LEO	347
CASTRILLO DE MURCIA	452	C	3	09	0212	BUR	60
CASTRILLO DE ONIELO	509	M	3	34	0080	PAL	425
CASTRILLO DE PORMA	96	M	3	24	0232	LEO	353
CASTRILLO DE RIO PISUERGA	139	M	3	09	0213	PAL	-
CASTRILLO DE RUCIOS	76	M	3	09	0214	BUR	47
CASTRILLO DE SAN PELAYO	33	M	3	24	0233	LEO	345
CASTRILLO DE SEPULVEDA	122	M	3	40	0078	SEG	479
CASTRILLO DE SOLARANA	294	M	3	09	0215	BUR	79
CASTRILLO DE VALDELOMAR	33	M	4	39	0133	TOR	524
CASTRILLO DE VALDERADUEY	85	M	3	24	0234	LEO	351
CASTRILLO DE VILLAVEGA	837	C	3	34	0081	TOR	517
CASTRILLO DEL HAYA	220	M	4	39	0134	TOR	522
CASTRILLO DEL MONTE	60	M	3	24	0235	LEO	360
CASTRILLO DEL VAL	293	M	3	09	0216	BUR	46
CASTRILLON	106	M	4	27	0238	LUG	225
CASTRILLO-TEJERIEGO	386	C	3	47	0047	VAL	530
CASTRO	451	M	5	15	0222	BET	187
CASTRO	395	M	5	15	0221	BET	192
CASTRO	249	M	5	15	0226	SAN	222
CASTRO	120	M	5	15	0223	SAN	211
CASTRO	60	M	5	15	0224	SAN	210
CASTRO	337	M	5	15	0225	SAN	208
CASTRO	129	M	4	27	0239	LUG	245
CASTRO	104	M	4	27	0240	LUG	246
CASTRO	197	M	4	27	0241	LUG	232
CASTRO	-	-	4	27	0242	LUG	230
CASTRO	114	M	4	27	0243	LUG	223
CASTRO	144	M	4	32	0160	ORE	281
CASTRO	280	M	4	32	0159	ORE	272
CASTRO	460	M	4	36	0150	SAN	203
CASTRO	102	M	4	36	0152	SAN	219
CASTRO	100	M	4	36	0153	LUG	229
CASTRO	325	M	4	36	0151	SAN	212
CASTRO	81	M	4	39	0135	BUR	92
CASTRO	86	M	3	42	0137	SOR	492
CASTRO CALDELAS	355	M	4	32	0161	ORE	267
CASTRO DE ALCAÑICES	194	M	3	49	0082	ZAM	585
CASTRO DE AMARANTE. STA.MARIÑA	192	M	4	27	0244	LUG	226
CASTRO DE AMARANTE. STO.ESTEBO	182	M	4	27	0245	LUG	226
CASTRO DE CEPEDA	121	M	3	24	0236	LEO	346
CASTRO DE ESQUADRO	307	M	4	32	0162	ORE	275
CASTRO DE FILABRES	216	M	1	04	0033	GRA	318
CASTRO DE FUENTIDUEÑA	274	M	3	40	0079	SEG	476
CASTRO DE ORO	176	M	4	27	0246	MON	293
CASTRO DE REI	-	-	4	27	0247	LUG	231
CASTRO DE REY	38	M	4	27	0248	LUG	231
CASTRO DE SANABRIA	183	M	3	49	0083	VAL	537
CASTRO DE SOENGAS	124	M	4	27	0249	LUG	252
CASTRO DEL CONDADO	69	M	3	24	0237	LEO	332
CASTRO DEL RIO	7255	C	1	14	0029	CBA	161
CASTRO ENRIQUEZ	17	M	3	37	0219	SAL	439
CASTRO LA LOMBA	65	M	3	24	0238	LEO	353
CASTRO NUEVO (*)	7	M	3	37	0220	SAL	455
CASTROAÑE	115	M	3	24	0239	LEO	351
CASTROBARBUDO	418	M	4	36	0154	TUY	307
CASTROBARTO	138	M	3	09	0217	BUR	75
CASTROBOL	75	M	3	47	0048	VAL	532
CASTROCALBON	441	M	3	24	0240	LEO	344
CASTROCENIZA	114	M	3	09	0218	BUR	79
CASTROCONTRIGO	625	M	3	24	0241	LEO	344
CASTRODEZA	736	M	3	47	0049	VAL	531
CASTROFEITO	266	M	5	15	0227	SAN	199

* M = Original manuscrito; C = Con viviendas colectivas; E = Datos calculados; - = Falta o no existe documento original. Otras abreviaturas: T = Tomo; Pr = Provincia; Cod = Número del pueblo en las Tablas I.; Int = Intendencia; Pág = Página del Nomenclator I. (Para más detalles: véase "Códigos y Abreviaturas" de la página 5.694.

DENOMINACION	Hab.	*	Public. INE T	Pr	Cod	Nom.I. Int	Pág
CASTROFUERTE	380	M	3	24	0242	LEO	353
CASTROGONZALO	609	M	3	49	0084	VAL	534
CASTROHINOJO	90	M	3	24	0243	LEO	347
CASTROJERIZ	2265	C	3	09	0219	BUR	60
CASTROJIMENO	172	M	3	40	0080	SEG	479
CASTROMAIOR	33	M	4	27	0250	LUG	252
CASTROMAO	200	M	4	32	0163	ORE	265
CASTROMAO	176	M	4	32	0164	ORE	290
CASTROMARCA	125	M	3	09	0220	BUR	71
CASTROMARIGO	214	M	4	32	0165	ORE	265
CASTROMAYOR	209	M	4	27	0251	MON	294
CASTROMEMBIBRE	360	M	3	47	0050	TOR	515
CASTROMIL	153	M	4	32	0166	ORE	291
CASTROMIL	327	M	3	49	0085	VAL	537
CASTROMOCHO	1083	C	3	34	0082	VAL	529
CASTROMONTE	687	M	3	47	0051	VAL	531
CASTROMUDARRA	146	M	3	24	0244	VAL	539
CASTRONCAN	162	M	4	27	0252	LUG	250
CASTRONCELOS	266	M	4	27	0253	LUG	227
CASTRONUEVO	313	M	3	49	0086	ZAM	582
CASTRONUEVO DE ESGUEVA	397	M	3	47	0052	VAL	526
CASTRONUÑO	1277	M	3	47	0053	TOR	516
CASTROPEPE	109	M	3	49	0087	VAL	534
CASTROPODAME	115	M	3	24	0245	LEO	365
CASTROPOL	14636	M	4	33	0037	LEO	366
CASTROPONCE	296	M	3	47	0054	LEO	353
CASTROQUILAME	223	M	3	24	0246	LEO	362
CASTROSANTE	104	M	4	27	0254	LUG	227
CASTROSERNA DE ABAJO	159	M	3	40	0081	SEG	478
CASTROSERNA DE ARRIBA	212	M	3	40	0082	SEG	478
CASTROSERRACIN	254	M	3	40	0083	SEG	479
CASTROTIERRA DE LA VALDUERNA	199	M	3	24	0247	LEO	348
CASTROTIERRA DE VALMADRIGAL	150	M	3	24	0248	LEO	353
CASTROVEGA DE VALMADRIGAL	274	M	3	24	0249	LEO	353
CASTROVERDE	28	M	3	37	0221	SAL	442
CASTROVERDE DE CAMPOS	1379	M	3	49	0088	LEO	353
CASTROVERDE DE CERRATO	222	M	3	47	0055	PAL	425
CASTROVIDO	80	M	3	09	0221	BUR	55
CASTROVIEJO	198	M	3	26	0056	BUR	106
CASTRO-URDIALES	2295	C	4	39	0136	BUR	87
CASTRO. SAN MAMEDE	68	M	4	27	0255	LUG	249
CASTRO. SAN MARTIÑO	102	M	4	27	0256	LUG	249
CASTRO, EL	-	M	3	24	0250	LEO	363
CASTRO, EL	478	M	4	32	0168	ORE	285
CASTRO, EL	137	M	4	32	0167	ORE	287
CASTUERA	3293	M	2	06	0039	EXT	182
CASULAS	-	-	1	18	0059	GRA	313
CATADAU	1162	M	6	46	0102	RdV	543
CATADIANO	114	M	4	01	0116	ALA	560
CATASOS	433	M	4	36	0155	LUG	235
CATI	1354	C	6	12	0043	RdV	548
CATLLAR	986	M	5	43	0060	CAT	150
CATOIRA	321	M	4	36	0156	SAN	218
CATRAL	1638	M	6	03	0047	RdV	549
CAUDE	509	M	5	44	0078	ARG	27
CAUDETE	3823	C	2	02	0030	MUR	598
CAUDETE DE LAS FUENTES	622	M	6	46	0103	CUE	165
CAUDIEL	1168	C	6	12	0044	RdV	548
CAULES	-	-	5	17	0089	CAT	123
CAUNEDO	-	-	4	33	0038	LEO	367
CAVA	64	M	5	25	0235	CAT	141
CAVIEDES	186	M	4	39	0137	BUR	101
CAYON	599	M	5	15	0228	COR	194
CAYUELA	107	M	3	09	0222	BUR	55
CAZALEGAS	214	M	2	45	0056	TOL	512
CAZALILLA	137	M	1	23	0048	JAE	329
CAZALLA	522	M	1	30	0063	MUR	397
CAZALLA DE LA SIERRA	4319	C	1	41	0037	SEV	462
CAZANUECOS	117	M	3	24	0251	LEO	353
CAZAS	356	M	4	27	0257	LUG	257
CAZO	-	-	4	33	0039	LEO	366
CAZORLA	5167	C	1	23	0049	JAE	331
CAZURRA	205	M	3	49	0089	ZAM	588
CA'S CANA	-	-	6	07	0027	RdM	391
CEA	432	M	3	24	0252	LEO	351
CEA	924	M	4	32	0169	ORE	278
CEA	788	M	4	36	0157	SAN	221
CEADEA	65	M	3	49	0090	ZAM	586
CEAL	-	-	1	23	0050	JAE	331
CEANURI	2133	M	4	48	0035	VIZ	565
CEBANICO	70	M	3	24	0253	VAL	539
CEBEIRO	1526	M	4	48	0036	VIZ	565
CEBOLLA	1735	M	2	45	0057	TOL	504
CEBOLLEROS	167	M	3	09	0223	BUR	57
CEBOLLINO	210	M	4	32	0170	ORE	267
CEBRECOS	344	M	3	09	0224	BUR	79
CEBREIRO	796	M	4	27	0258	LUG	232
CEBREIXO	250	M	4	36	0158	SAN	203
CEBREROS	1770	C	3	05	0068	AVI	4
CEBRONES DEL RIO	271	M	3	24	0254	LEO	353
CEBEBRE	427	M	5	15	0229	BET	184
CEBEÑAS	234	M	4	39	0138	BUR	90
CECLAVIN	3397	M	2	10	0064	EXT	175
CEDEIRA	673	M	5	15	0230	BET	186
CEDEIRA	-	-	4	36	0159	TUY	301
CEDILLO DE LA TORRE	343	M	3	40	0084	SEG	480
CEDILLO DEL CONDADO	860	M	2	45	0058	TOL	504
CEDO	76	M	5	25	0236	CAT	117
CEDOFEITA	-	-	4	27	0259	MON	294
CEDRILLAS	593	M	5	44	0079	ARG	27
CEDRON	-	-	4	27	0260	LUG	232
CEE	-	-	5	15	0231	SAN	203
CEGAMA	1661	C	4	20	0051	GUI	575
CEGOÑAL	154	M	3	24	0255	LEO	338
CEGUILLA	-	-	3	40	0085	SEG	474
CEGUILLA DE LOS NOGALES (*)	-	-	3	40	0086	SEG	474
CEHEGIN	5950	C	1	30	0064	MUR	398
CEIDE Y ORRIOS	27	M	3	24	0256	LEO	344
CEINOS DE CAMPOS	403	M	3	47	0056	VAL	529
CEJANCAS	100	M	4	39	0139	TOR	524
CEJO. SAN ADRIAN	347	M	4	32	0171	ORE	268
CEJO. SANTA MARIA	198	M	4	32	0172	ORE	268
CELA	126	M	5	15	0232	COR	195
CELA	52	M	3	24	0257	LEO	363
CELA	-	-	4	27	0261	LUG	232
CELA	179	M	4	27	0262	LUG	248
CELA	87	M	4	32	0173	ORE	262
CELA	645	M	4	36	0161	TUY	304
CELA	1427	M	4	36	0160	SAN	220
CELA DE NUÑEZ	272	M	6	03	0048	RdV	544
CELADA	115	M	3	24	0258	LEO	347
CELADA DE CEA	69	M	3	24	0259	LEO	351
CELADA DE LA TORRE	101	M	3	09	0225	BUR	46
CELADA DE LOS CALDERONES	121	M	4	39	0140	TOR	521
CELADA DE ROBLECEDO	314	M	3	34	0083	PAL	429
CELADA DEL CAMINO	352	M	3	09	0226	BUR	52
CELADAS	892	M	5	44	0080	ARG	27
CELADAS, LAS	170	M	3	09	0227	BUR	62
CELADA-MARLANTES	84	C	4	39	0141	TOR	521
CELADILLA DEL PARAMO	268	M	3	24	0260	LEO	353
CELADILLA DEL RIO	131	M	3	34	0084	TOR	-
CELADILLA-SOTOBRIN	140	M	3	09	0228	BUR	47
CELAGUANTES	213	M	4	32	0174	ORE	280
CELANOVA	1037	C	4	32	0175	ORE	268
CELAS	642	M	5	15	0233	COR	193
CELAVENTE	241	M	4	32	0176	ORE	265
CELEIRO	550	M	4	27	0263	MON	299
CELEIROS	81	M	4	32	0177	ORE	281
CELEIROS	258	M	4	36	0162	TUY	304
CELIGUETA	51	M	4	31	0216	NAV	422
CELIS	330	M	4	39	0142	BUR	100
CELON	-	-	4	33	0040	LEO	369
CELRA	767	M	5	17	0090	CAT	127
CELTIGOS	521	M	5	15	0234	BET	191
CELTIGOS	142	M	5	15	0235	SAN	211
CELLA	1295	M	5	44	0081	ARG	27
CELLAN DE MOSTERIROS	101	M	4	27	0264	LUG	225
CELLENT	-	-	5	25	0237	CAT	141
CELLERS	34	M	5	25	0238	CAT	121
CELLO	98	M	4	36	0163	LUG	236
CELLORIGO	152	M	3	26	0057	BUR	106
CELLUY	26	M	5	25	0239	CAT	148
CEMBORAIN	84	M	4	31	0217	NAV	421
CEMBRANOS	152	M	3	24	0261	LEO	353
CEMBRERO	69	M	3	34	0085	PAL	431
CEMPRON	-	-	3	37	0222	SAL	442
CENARBE	169	M	5	22	0270	ARG	30
CENARUZA	750	C	4	48	0037	VIZ	566
CENDEJAS DE ENMEDIO	185	M	2	19	0110	GUA	322
CENDEJAS DE LA TORRE	453	M	2	19	0111	GUA	324
CENDEJAS DE PADRASTRO	88	M	2	19	0112	GUA	323
CENEGRO	101	M	3	42	0138	SEG	482
CENERA DE ZALIMA	94	M	3	34	0086	PAL	428
CENES DE LA VEGA	47	M	1	18	0060	GRA	309

* M = Original manuscrito; C = Con viviendas colectivas; E = Datos calculados; - = Falta o no existe documento original. Otras abreviaturas: T = Tomo; Pr = Provincia; Cod = Número del pueblo en las Tablas I; Int = Intendencia; Pág = Página del Nomenclator I. (Para más detalles: véase "Códigos y Abreviaturas" de la página 5.694.

DENOMINACION	Hab.	*	Public. INE T	Pr	Cod	Nom.I. Int	Pág
CENIA, LA	–	–	5	43	0061	CAT	152
CENICERO	1181	M	3	26	0058	BUR	106
CENICEROS	22	M	3	09	0229	BUR	48
CENICIENTOS	933	M	2	28	0051	TOL	504
CENIZATE	984	M	2	02	0031	CUE	169
CENLLE	252	M	4	32	0178	ORE	283
CENOZ	93	M	4	31	0218	NAV	408
CENTELLES	1716	M	5	08	0096	CAT	154
CENTENERA	246	M	2	19	0113	GUA	320
CENTENERA	45	M	5	22	0271	ARG	16
CENTENERA DE ANDALUZ	253	M	3	42	0139	SOR	493
CENTENERA DEL CAMPO	67	M	3	42	0140	SOR	489
CENTENERO	10	M	5	22	0272	ARG	31
CENTENERO	168	M	5	22	0273	ARG	30
CENTERRUBIO	8	M	3	37	0223	SAL	442
CENTROÑA	319	M	5	15	0236	BET	189
CEPEDA	1241	M	3	37	0224	SAL	455
CEPEDA	63	M	4	36	0164	TUY	304
CEPEDA LA MORA	254	M	3	05	0069	AVI	7
CEPEDELO	124	M	4	32	0179	ORE	289
CEPERUELO, EL	4	M	5	44	0082	ARG	35
CEQUE	–	–	1	18	0061	GRA	317
CEQUELINOS	370	M	4	36	0165	TUY	300
CEQUEÑA	–	–	3	37	0225	SAL	442
CERABANES	41	M	4	33	0041	BUR	97
CERAIN	495	M	4	20	0052	GUI	576
CERBAÑA	252	M	4	36	0166	SAN	219
CERBON	148	M	3	42	0141	SOR	494
CERCADILLO	125	M	2	19	0114	GUA	327
CERCA, LA	96	M	3	09	0230	BUR	74
CERCEDA	409	M	5	15	0237	COR	195
CERCEDA	270	M	5	15	0238	SAN	211
CERCEDA	132	M	4	27	0265	LUG	248
CERCEDA	93	M	2	28	0052	GUA	327
CERCEDILLA	796	M	2	28	0053	GUA	327
CERCELES	5	M	5	22	0274	ARG	31
CERCIO	163	M	4	36	0167	LUG	235
CERDA	279	M	6	46	0104	RdV	551
CERDANYOLA DEL VALLES	262	M	5	08	0097	CAT	–
CERDEDA	165	M	4	27	0266	LUG	258
CERDEDELO	435	M	4	32	0180	ORE	272
CERDEDO	1409	M	4	36	0168	SAN	212
CERDEIRA	112	M	4	32	0181	ORE	267
CERDEIRAS	120	M	4	27	0267	LUG	245
CERDEÑO	–	–	4	33	0042	LEO	366
CERDIDO	–	–	5	15	0239	BET	187
CERDIGO	–	–	4	39	0143	BUR	87
CERDILLO	78	M	3	49	0091	VAL	537
CERECEDA	87	M	3	09	0231	BUR	59
CERECEDA	327	M	2	19	0115	CUE	169
CERECEDA	120	M	4	39	0144	BUR	83
CERECEDA DE LA SIERRA	284	M	3	37	0226	SAL	453
CERECEDO	93	M	3	24	0262	LEO	344
CERECINOS DE CAMPOS	637	M	3	49	0092	LEO	–
CERECINOS DEL CARRIZAL	205	M	3	49	0093	ZAM	577
CEREIJO	327	M	5	15	0240	SAN	222
CEREIXA	293	M	4	27	0268	LUG	227
CEREIXEDO	653	M	4	27	0269	LUG	232
CEREIXIDO	–	–	4	27	0270	ORE	287
CEREIXIDO. SANTA JULIANA	91	M	4	27	0271	LUG	228
CEREIXIDO. SANTIAGO	198	M	4	27	0272	LUG	228
CEREIXO	365	M	4	36	0169	SAN	219
CEREO	304	M	5	15	0241	SAN	210
CERESOLA	49	M	5	22	0275	ARG	34
CERESOLA	101	M	5	22	0276	ARG	41
CEREZAL DE ALISTE	134	M	3	49	0094	ZAM	587
CEREZAL DE LA GUZPEÑA	163	M	3	24	0263	LEO	339
CEREZAL DE PEÑAHORCADA	269	M	3	37	0227	SAL	451
CEREZAL DE PUERTAS	128	M	3	37	0228	SAL	449
CEREZAL DE SANABRIA	75	M	3	49	0095	ZAM	586
CEREZALES DE TREMOR	–	–	3	24	0264	LEO	360
CEREZALES DEL CONDADO	291	M	3	24	0265	VAL	533
CEREZO	122		3	09	0232	BUR	76
CEREZO	–		2	10	0065	EXT	179
CEREZO DE ABAJO	245	M	3	40	0087	SEG	479
CEREZO DE ARRIBA	422	M	3	40	0088	SEG	479
CEREZO DE MOHERNANDO	126	M	2	19	0116	TOL	511
CEREZO DEL RIOTIRON	723	M	3	09	0233	BUR	106
CEREZO, EL	5	M	3	37	0229	SAL	450
CEREZ-IBAÑEZ	8	M	3	37	0230	SAL	449
CERIO	56	M	4	01	0117	ALA	562
CERLER	165	M	5	22	0277	ARG	16
CERNADILLA	284	M	3	49	0096	VAL	537
CERNADO	123	M	4	32	0182	ORE	273
CERNECINA	63	M	3	49	0097	ZAM	580
CERNEDA	141	M	5	15	0242	BET	184
CERNEGO	304	M	4	32	0183	ORE	287
CERNEGULA	154	M	3	09	0234	BUR	47
CERO	61	M	5	25	0240	CAT	117
CEROLLERA, LA	389	M	5	44	0083	ARG	35
CERPONZONES	616	M	4	36	0170	SAN	215
CERQUEDA	569	M	5	15	0243	SAN	210
CERRALBO	379	C	3	37	0231	SAL	436
CERRALBOS, LOS	391	M	2	45	0059	TOL	512
CERRATON DE JUARROS	114	M	3	09	0235	BUR	66
CERRAZO	127	M	4	39	0145	BUR	85
CERREDA	432	M	4	32	0184	ORE	284
CERREDO	–	–	4	33	0043	LEO	366
CERRO DEL ANDEVALO, EL	2797	M	1	21	0028	SEV	462
CERRO, EL	625	M	3	37	0232	SAL	453
CERULLEDA	–	–	3	24	0266	LEO	336
CERVALERA (*)	–	–	2	16	0081	MAN	381
CERVANTES	208	M	3	49	0098	VAL	537
CERVANTES. SAN PEDRO	362	M	4	27	0273	LUG	232
CERVANTES. SAN ROMAN	200	M	4	27	0274	LUG	232
CERVAS	712	M	5	15	0244	BET	185
CERVATOS	194	M	4	39	0146	TOR	521
CERVATOS DE LA CUEZA	684	M	3	34	0087	TOR	518
CERVELA	243	M	4	27	0276	LUG	253
CERVELA	83	M	4	27	0275	LUG	259
CERVELLO	–	–	5	08	0098	CAT	115
CERVERA	4925	C	5	25	0241	CAT	117
CERVERA DE BUITRAGO	111	M	2	28	0054	GUA	325
CERVERA DE LA CAÑADA	426	M	5	50	0095	ARG	20
CERVERA DE LOS MONTES	520	M	2	45	0061	TOL	513
CERVERA DE PISUERGA	800	C	3	34	0088	PAL	429
CERVERA DEL LLANO	457	M	2	16	0082	CUE	173
CERVERA DEL MAESTRE	1167	M	6	12	0045	RdV	550
CERVERA DEL RINCON	–	–	5	44	0084	ARG	42
CERVERA DEL RIO ALHAMA	1027	M	3	26	0059	SOR	500
CERVERUELA	–	–	5	50	0096	ARG	24
CERVIA	480	M	5	25	0242	CAT	–
CERVIA DE TER	359	C	5	17	0091	CAT	129
CERVILLEGO DE LA CRUZ	354	M	3	47	0057	VAL	526
CERVO	433	M	5	15	0245	BET	186
CERVO	610	M	4	27	0277	MON	297
CERVOLES	90	M	5	25	0243	CAT	145
CESANTES	537	C	4	36	0171	TUY	304
CESAR	–	M	5	15	0246	SAN	202
CESAR	170	M	5	15	0247	SAN	200
CESAR	–	–	4	27	0278	LUG	233
CESAR	678	M	4	36	0172	SAN	214
CESPEDES	92	M	3	09	0236	BUR	56
CESPEDOSA	896	M	3	37	0233	AVI	10
CESPEDOSA DE AGADONES	38	M	3	37	0234	SAL	432
CESPON	1101	M	5	15	0248	SAN	216
CESTAFE	–	–	4	01	0118	ALA	587
CESTONA	1231	M	4	20	0053	GUI	572
CESULLAS	734	M	5	15	0249	SAN	210
CESURIS	794	M	4	32	0185	ORE	273
CETINA	947	M	5	50	0097	ARG	20
CEURO	90	M	5	25	0244	CAT	117
CEUTA	7441	C	1	51	0002	FNA	–
CEUTI	449	M	1	30	0065	MUR	396
CEVICO DE LA TORRE	1461	C	3	34	0089	PAL	425
CEVICO NAVERO	605	C	3	34	0090	PAL	425
CEZURA	48	M	3	34	0091	PAL	428
CIA	112	M	4	31	0219	NAV	403
CIADONCHA	251	M	3	09	0237	BUR	53
CIADUEÑA	57	M	3	42	0142	SOR	489
CIAURRIZ	156	M	4	31	0220	NAV	407
CIBANAL	92	M	3	49	0099	ZAM	585
CIBREIRO	59	M	4	27	0279	LUG	247
CICERA	146	M	4	39	0147	BUR	98
CICERE	436	M	5	15	0250	SAN	207
CICERO	517	M	4	39	0148	BUR	89
CICILLON	177	M	4	27	0280	LUG	258
CICUJANO	65	M	4	01	0119	ALA	554
CICULLAR	–	–	1	18	0062	GRA	310
CIDAD DE EBRO	103	M	3	09	0238	BUR	86
CIDAD DE VALDEPORRES	188	M	3	09	0239	BUR	77
CIDAMON	61	M	3	26	0060	BUR	103
CIDA, LA	–	–	3	37	0235	SAL	445
CIDONES	280	M	3	42	0143	SOR	484

* M = Original manuscrito; C = Con viviendas colectivas; E = Datos calculados; – = Falta o no existe documento original. Otras abreviaturas: T = Tomo; Pr = Provincia; Cod = Número del pueblo en las Tablas I.; Int = Intendencia; Pág = Página del Nomenclator I. (Para más detalles: véase "Códigos y Abreviaturas" de la página 5.694.

DENOMINACION	Hab.	*	T	Pr	Public. INE Cod	Nom.I. Int	Pág
CIELLA	79	M	3	09	0240	BUR	96
CIENPOZUELOS	1870	C	2	28	0055	SEG	473
CIERCO	15	M	5	25	0245	CAT	145
CIERVANA	320	M	4	48	0038	VIZ	569
CIERVA, LA	325	M	2	16	0083	CUE	169
CIEZA	5582	C	1	30	0066	MUR	399
CIFUENTES	1645	C	2	19	0117	GUA	320
CIFUENTES DE RUEDA	240	M	3	24	0267	VAL	533
CIGA	458	M	4	31	0221	NAV	408
CIGALES	1811	C	3	47	0058	VAL	531
CIGANDA	62	M	4	31	0222	NAV	406
CIGUDOSA	225	M	3	42	0144	SOR	500
CIGÜENZA	157	M	3	09	0241	BUR	73
CIGÜENZA	147	M	4	39	0149	BUR	86
CIGUERA	98	M	3	24	0268	LEO	340
CIGUÑUELA	569	C	3	47	0059	VAL	526
CIHUELA	206	M	3	42	0145	SOR	500
CIHURI	165	M	3	26	0061	BUR	107
CIJUELA	-	-	1	18	0063	GRA	310
CILDOZ	85	M	4	31	0223	NAV	407
CILIEZA	26	M	3	09	0242	BUR	96
CILVETI	90	M	4	31	0224	NAV	418
CILLAMAYOR	248	M	3	34	0092	PAL	428
CILLAN	204	M	3	05	0070	AVI	2
CILLANUEVA	95	M	3	24	0269	LEO	353
CILLAPERLATA	314	M	3	09	0243	BUR	59
CILLAS	237	M	2	19	0118	CUE	170
CILLAS	-	-	5	22	0279	ARG	22
CILLAS	57	M	5	22	0278	ARG	34
CILLERO	487	M	4	27	0281	MON	294
CILLEROS	1733	M	2	10	0066	EXT	175
CILLEROS	111	M	4	32	0186	ORE	289
CILLEROS DE LA BASTIDA	129	M	3	37	0236	SAL	442
CILLEROS EL HONDO	203	M	3	37	0237	SAL	442
CILLERUELO	-	-	2	02	0032	MAN	383
CILLERUELO DE ABAJO	209	M	3	09	0244	BUR	79
CILLERUELO DE ARRIBA	476	M	3	09	0245	BUR	79
CILLERUELO DE BEZANA	168	M	3	09	0246	BUR	87
CILLERUELO DE BRICIA	105	M	3	09	0247	BUR	86
CILLERUELO DE SAN MAMES	169	M	3	40	0089	SEG	480
CILLORUELO	14	M	3	37	0238	SAL	44
CILLORUELO	4	M	3	37	0239	SAL	434
CIMA DE RIBEIRA	183	M	4	32	0187	ORE	270
CIMANES DE LA VEGA	370	M	3	24	0270	LEO	353
CIMANES DEL TEJAR	141	M	3	24	0271	LEO	353
CIMBALLA	186	M	5	50	0098	ARG	20
CIMIANO	171	M	4	33	0044	BUR	97
CINCO ALQUERIAS	-	-	1	30	0067	MUR	395
CINCO OLIVAS	253	M	5	50	0099	ARG	35
CINCO VILLAS	76	M	2	28	0056	GUA	325
CINCO VILLAS	48	M	3	40	0090	SEG	481
CINCOVILLAS	119	M	2	19	0119	SOR	489
CINCTORRES	957	M	6	12	0046	RdV	548
CINES	351	M	5	15	0251	BET	184
CINTRUENIGO	1766	C	4	31	0225	NAV	414
CINT, EL	70	M	5	08	0099	CAT	117
CIÑEIRA	-	-	3	24	0272	LEO	335
CIONAL	325	M	3	49	0100	VAL	535
CIORDIA	439	M	4	31	0226	NAV	404
CIPEREZ	391	M	3	37	0240	SAL	450
CIQUIRIL	605	M	4	36	0173	SAN	199
CIRA	453	M	4	36	0174	SAN	203
CIRAUQUI	1111	M	4	31	0227	NAV	413
CIRCES	129	M	5	15	0252	SAN	206
CIRERA	-	-	5	08	0101	CAT	138
CIRERA	-	-	5	08	0100	CAT	138
CIRERA, LA	29	M	5	43	0062	CAT	-
CIRES	156	M	5	22	0280	ARG	16
CIRIA	536	M	3	42	0146	SOR	500
CIRIANO	92	M	4	01	0120	ALA	563
CIRIÑUELA	96	M	3	26	0062	BUR	107
CIRIO	206	M	4	27	0282	LUG	239
CIRION	58	M	3	09	0248	BUR	96
CIRIZA	177	M	4	31	0228	NAV	403
CIROZ	-	-	4	31	0229	NAV	422
CIRUECHES	29	M	2	19	0120	GUA	325
CIRUELA	69	M	3	42	0147	SOR	491
CIRUELAS	346	M	2	19	0121	GUA	324
CIRUELOS	553	M	2	45	0062	TOL	506
CIRUELOS DE CERVERA	305	M	3	09	0249	BUR	79
CIRUELOS DE COCA	83	M	3	40	0091	SEG	477
CIRUELOS DE SEPULVEDA	115	M	3	40	0092	SEG	479
CIRUELOS DEL PINAR	140	M	2	19	0122	SOR	500
CIRUEÑA	222	M	3	26	0063	BUR	107
CIRUGEDA	263	M	5	44	0085	ARG	27
CIRUJALES	91	M	3	24	0273	LEO	343
CIRUJALES DEL RIO	201	M	3	42	0148	SOR	485
CISNEROS	1437	C	3	34	0093	TOR	517
CISQUELLA	-	-	5	25	0246	CAT	131
CISQUELLA, LA	17	M	5	25	0247	CAT	117
CISTELLA	419	M	5	17	0092	CAT	129
CISTERNIGA, LA	451	M	3	47	0060	VAL	-
CISTIERNA	142	M	3	24	0274	LEO	338
CITORES DEL PARAMO	140	M	3	09	0250	BUR	61
CIUDAD	157	M	4	32	0188	ORE	277
CIUDAD REAL	8089	C	2	13	0039	MAN	374
CIUDADELA	6334	M	6	07	0028	RdM	394
CIUDADELA	125	M	5	15	0253	SAN	211
CIUDAD-RODRIGO	5637	C	3	37	0241	SAL	432
CIURANA	76	M	5	17	0093	CAT	123
CIURANA DE TARRAGONA	186	M	5	43	0063	CAT	-
CIUTADILLA	590	M	5	25	0248	CAT	-
CIVIS	183	M	5	25	0249	CAT	141
CIVIT	26	M	5	25	0250	CAT	121
CIZUR MAYOR	141	M	4	31	0230	NAV	401
CIZUR MENOR	90	M	4	31	0231	NAV	402
CIZURQUIL	883	M	4	20	0054	GUI	575
CLADELLS	253	C	5	17	0094	CAT	128
CLAMOSA	118	M	5	22	0281	ARG	16
CLARA	107	M	5	25	0251	CAT	117
CLARA	146	M	5	43	0064	CAT	150
CLARAMUNT	95	M	5	25	0252	CAT	145
CLARAVALS	51	M	5	22	0282	ARG	15
CLARAVALLS	259	M	5	25	0253	CAT	131
CLARES	208	M	2	19	0123	SOR	495
CLARES DE RIBOTA	316	M	5	50	0100	ARG	20
CLARET	49	M	5	25	0255	CAT	117
CLARET	76	M	5	25	0254	CAT	145
CLARET DELS CAVALLERS	45	M	5	08	0102	CAT	-
CLARIANA	118	M	5	08	0103	CAT	117
CLARIANA	91	M	5	25	0256	CAT	117
CLAVEROL	122	M	5	25	0257	CAT	145
CLAVIJO	149	M	3	26	0064	SOR	500
CLUA	14	M	5	25	0259	CAT	117
CLUA	16	M	5	25	0258	CAT	131
CLUA, LA	120	M	5	25	0261	CAT	116
CLUA, LA	33	M	5	25	0260	CAT	145
COANER	163	M	5	08	0104	CAT	117
COAÑA	3834	M	4	33	0045	LEO	366
COBARRIU DE LA LLOSA	28	M	5	25	0262	CAT	141
COBARRIU DE VELLERA (*)	-	-	5	25	0263	CAT	141
COBAS	199	M	5	15	0255	SAN	199
COBAS	439	M	5	15	0254	BET	187
COBAS	266	M	4	32	0189	ORE	275
COBAS	106	M	4	32	0190	ORE	288
COBAS	-	-	4	32	0191	LEO	361
COBATILLAS	-	M	1	30	0068	MUR	395
COBATILLAS	86	M	5	44	0086	ARG	27
COBATILLAS CIRILLUELOS	6	M	5	44	0087	ARG	27
COBIDAR	718	M	1	04	0034	GRA	318
COBEJA	296	M	2	45	0063	TOL	504
COBEJO	42	M	4	39	0150	BUR	103
COBELAS	536	M	4	32	0192	ORE	270
COBEÑA	248	M	2	28	0057	GUA	321
COBETA	296	M	2	19	0124	SOR	492
COBETA, LA	-	-	5	22	0283	ARG	42
COBISA	263	M	2	45	0064	TOL	503
COBOS DE CERRATO	242	M	3	34	0094	VAL	532
COBOS DE FUENTIDUEÑA	206	M	3	40	0093	SEG	476
COBOS DE SEGOVIA	562	M	3	40	0094	SEG	469
COBOS JUNTO A LA MOLINA	73	M	3	09	0251	BUR	47
COBRANA	243	M	3	24	0275	LEO	365
COBRECES	291	M	4	39	0151	BUR	86
COBREROS	148	M	3	49	0101	VAL	537
COBRES. SAN ADRIAN	1103	M	4	36	0175	SAN	215
COBRES. SANTA CRISTINA	728	M	4	36	0176	SAN	215
COCA	442	C	3	40	0095	SEG	477
COCA DE ALBA	91	M	3	37	0242	SAL	445
COCA DE HUEBRA	92	M	3	37	0243	SAL	439
COCON	97	M	1	30	0069	MUR	-
COCULINA	171	M	3	09	0252	BUR	70
CODES	490	M	2	19	0125	SOR	495
CODESAL	215	M	3	49	0102	VAL	534
CODESEDA	1016	M	4	36	0177	SAN	203

* M = Original manuscrito; C = Con viviendas colectivas; E = Datos calculados; - = Falta o no existe documento original. Otras abreviaturas: T = Tomo; Pr = Provincia; Cod = Número del pueblo en las Tablas I; Int = Intendencia; Pág = Página del Nomenclator I. (Para más detalles: véase "Códigos y Abreviaturas" de la página 5.694.

DENOMINACION	Hab.	*	Public. INE T	Pr	Cod	Nom.I. Int	Pág
CODESIDO	-	-	4	27	0283	LUG	237
CODESO	268	M	5	15	0256	SAN	203
CODESOS	177	M	5	15	0257	SAN	204
CODESOSO	-	-	5	15	0258	BET	187
CODO	706	M	5	50	0101	ARG	11
CODONY	48	M	5	43	0065	CAT	150
CODOÑERA, LA	1126	M	5	44	0088	ARG	35
CODOÑERA, LA	-	-	5	44	0089	ARG	35
CODORNILLOS	159	M	3	24	0276	LEO	350
CODORNIZ	384	M	3	40	0096	AVI	5
CODOS	-	-	5	50	0102	ARG	24
CODOSEDO	381	M	4	32	0193	ORE	268
CODOSERA, LA	538	M	2	06	0040	EXT	176
COEDO	201	M	4	32	0194	ORE	290
COENCE. SAN MAMEDE	58	M	4	27	0284	LUG	259
COENCE. SAN MIGUEL	65	M	4	27	0285	LUG	259
COEO	174	M	4	27	0286	LUG	223
COESES	371	M	4	27	0287	LUG	223
COFIÑAL	298	M	3	24	0277	LEO	353
COFITA	-	-	5	22	0284	ARG	41
COFRENTES	1172	M	6	46	0105	RdV	545
COGECES DE ISCAR	268	C	3	47	0061	SEG	477
COGECES DEL MONTE	905	M	3	47	0062	SEG	475
COGOLLOR	155	M	2	19	0126	GUA	321
COGOLLOS	370	M	3	09	0253	BUR	53
COGOLLOS DE GUADIX	657	M	1	18	0064	GRA	317
COGOLLOS VEGA	1403	M	1	18	0065	GRA	309
COGOLLS	117	M	5	17	0095	CAT	124
COGOLLUDO	1069	C	2	19	0127	GUA	321
COGORDEROS	140	M	3	24	0278	LEO	346
COGUL	9	M	5	43	0066	CAT	-
COGULL	248	M	5	25	0264	CAT	131
COGULLOS	30	M	3	09	0254	BUR	77
COIN	6694	C	1	29	0045	GRA	315
COIRO	529	M	5	15	0259	COR	194
COIRO	721	M	5	15	0260	SAN	213
COIRO	1092	M	4	36	0178	SAN	202
COIROS	203	M	5	15	0261	BET	184
COJAYAR	407	M	1	18	0066	GRA	312
COJOBAR	75	M	3	09	0255	BUR	47
COJOS DE ROBLIZA	91	M	3	37	0244	SAL	439
COJOS DE ROLLAN	7	M	3	37	0245	SAL	439
COLADILLA	105	M	3	24	0279	LEO	335
COLERA	228	M	5	17	0096	CAT	128
COLES	156	M	4	32	0195	ORE	274
COLILLA, LA	74	M	3	05	0072	AVI	3
COLINA	61	M	3	09	0256	BUR	75
COLINAS DE TRASMONTE	156	M	3	49	0103	VAL	534
COLINAS DEL CAMPO DE MARTIN M.	161	M	3	24	0280	LEO	360
COLIO	149	M	4	39	0152	BUR	92
COLMENAR	4335	C	1	29	0046	GRA	315
COLMENAR DE LA SIERRA	1088	M	2	19	0128	GUA	321
COLMENAR DE MONTEMAYOR	355	M	3	37	0246	SAL	453
COLMENAR DE OREJA	4495	C	2	28	0058	TOL	511
COLMENAR DEL ARROYO	183	M	2	28	0059	SEG	473
COLMENAR VIEJO	3227	C	2	28	0060	GUA	327
COLMENAREJO	197	M	2	28	0061	GUA	327
COLMENARES	156	M	3	34	0095	PAL	429
COLOMBIELLO	-	-	4	33	0046	LEO	366
COLOMBRES	267	M	4	33	0047	BUR	99
COLOMERA	2027	M	1	18	0067	GRA	311
COLOMES	404	M	5	17	0097	CAT	123
COLOSIA	-	-	4	33	0048	BUR	97
COLSA	95	M	4	39	0153	BUR	-
COLUMBRIANOS	256	M	3	24	0281	LEO	358
COLUNGA	4940	C	4	33	0049	LEO	366
COLUNGO	368	M	5	22	0285	ARG	41
COLUNS	455	M	5	15	0262	SAN	218
COLL	109	M	5	25	0265	CAT	145
COLL DE NARGO	123	M	5	25	0266	CAT	141
COLLADAS, LAS	27	M	5	22	0286	ARG	18
COLLADICO, EL	-	-	5	44	0090	ARG	24
COLLADILLO	-	-	3	40	0097	SEG	474
COLLADILLO	-	-	3	40	0098	SEG	474
COLLADO	123	M	2	10	0067	EXT	179
COLLADO	302	M	4	39	0154	BUR	95
COLLADO DE CONTRERAS	406	M	3	05	0073	AVI	2
COLLADO DE MALVARIN, EL	-	-	3	37	0247	SAL	435
COLLADO DE YELTES	8	M	3	37	0248	SAL	434
COLLADO DEL MIRON	116	M	3	05	0074	SAL	453
COLLADO HERMOSO	395	C	3	40	0099	SEG	474
COLLADOS	137	M	2	16	0084	CUE	165
COLLADOS	-	-	5	44	0091	ARG	24
COLLADO-MEDIANO	340	M	2	28	0062	GUA	327
COLLADO-VILLALBA	257	M	2	28	0063	GUA	327
COLLADO, EL	121	M	3	26	0065	SOR	494
COLLADO, EL	128	M	3	42	0150	SOR	497
COLLANTRES	205	M	5	15	0263	BET	184
COLLAZOS DE BOEDO	218	M	3	34	0096	PAL	431
COLLBATO	212	M	5	08	0105	CAT	157
COLLDEJOU	254	M	5	43	0067	CAT	150
COLLDELRAT	37	M	5	25	0267	CAT	117
COLLE	114	M	3	24	0282	LEO	337
COLLFRET	14	M	5	25	0268	CAT	117
COLLIGA	284	M	2	16	0085	CUE	165
COLLIGUILLA	45	M	2	16	0086	CUE	-
COLLS	71	M	5	22	0287	ARG	16
COLLSABADELL	-	-	5	08	0106	CAT	138
COMABELLA	20	M	5	25	0269	CAT	117
COMARES	2415	M	1	29	0047	GRA	314
COMAS DE ULL DE MOLINS	11	M	5	43	0068	CAT	150
COMBARROS	208	M	3	24	0283	LEO	353
COMESAÑA	386	M	4	36	0179	TUY	307
COMILLAS	657	M	4	39	0155	BUR	86
COMPETA	1617	M	1	29	0048	GRA	314
COMPLUDO	82	M	3	24	0284	LEO	361
COMUNION	105	M	4	01	0121	ALA	559
CONCABELLA	68	M	5	25	0270	CAT	117
CONCEJERO	78	M	3	09	0257	BUR	96
CONCEJO DE LA QUINTANA (*)	216	M	4	39	0156	TOR	524
CONCENTAINA	4799	C	6	03	0049	RdV	544
CONCEPCION	-	-	1	21	0029	SEV	462
CONCILIO	22	M	5	50	0103	ARG	22
CONCUD	-	-	5	44	0092	ARG	27
CONCHA	207	M	2	19	0129	CUE	170
CONCHAR	499	M	1	18	0068	GRA	311
CONCHA, LA	130	M	4	39	0157	BUR	102
CONCHEL	158	M	5	22	0288	ARG	41
CONCHILLOS	200	M	5	50	0104	ARG	26
CONDADO	198	M	3	09	0258	BUR	78
CONDADO	307	M	4	32	0196	ORE	274
CONDADO DE CASTILNOVO	555	M	3	40	0100	SEG	478
CONDADO, EL	-	-	4	39	0158	BUR	90
CONDEMIOS DE ABAJO	121	M	2	19	0130	GUA	326
CONDEMIOS DE ARRIBA	269	M	2	19	0131	GUA	326
CONDES	444	M	4	27	0288	LUG	243
CONDINS	244	M	5	15	0264	SAN	210
CONEJARES	18	M	3	42	0151	SOR	489
CONESA	187	M	5	43	0069	CAT	-
CONFORCOS	71	M	3	24	0285	LEO	349
CONFORTO	946	M	4	27	0289	MON	295
CONFRIDES	507	M	6	03	0050	RdV	546
CONGOSTA	118	M	3	49	0104	ZAM	582
CONGOSTO	56	C	3	09	0259	BUR	72
CONGOSTO	327	C	3	24	0286	LEO	365
CONGOSTO DE VALDAVIA	261	M	3	34	0097	TOR	518
CONGOSTO, EL	77	M	2	16	0087	TOL	511
CONGOSTRINA	305	M	2	19	0132	GUA	324
CONGOSTRO	365	M	4	32	0197	ORE	268
CONIL	-	-	1	35	0021	CAN	113
CONIL DE LA FRONTERA	3504	C	1	11	0015	SEV	468
CONQUES	519	M	5	25	0271	CAT	145
CONQUEZUELA	130	M	3	42	0152	SOR	495
CONQUISTA	231	M	1	14	0030	CBA	161
CONQUISTA DE LA SIERRA	178	M	2	10	0068	EXT	181
CONSELL	-	-	6	07	0029	RdM	391
CONSOLACION	-	-	1	30	0070	MUR	-
CONSORTES	29	M	3	09	0260	BUR	78
CONSO. SANTA MARTA	66	M	4	32	0198	ORE	268
CONSO. SANTIAGO	369	M	4	32	0199	ORE	268
CONSTANTE	163	M	4	27	0290	LUG	223
CONSTANTI	2047	M	5	43	0070	CAT	150
CONSTANTI (TERMINO DE)	77	M	5	43	0071	CAT	151
CONSTANTIN	225	M	4	27	0291	LUG	243
CONSTANTINA	4956	C	1	41	0038	SEV	462
CONSUEGRA	6192	C	2	45	0065	TOL	513
CONSUEGRA DE MURERA	154	M	3	40	0101	SEG	478
CONTAMINA	114	M	5	50	0105	ARG	20
CONTESTINS	101	M	5	17	0098	CAT	124
CONTIENSA	6	M	3	37	0249	SAL	450
CONTINOS	13	M	3	37	0250	SAL	439
CONTRASTA	265	M	4	01	0122	ALA	553
CONTRERAS	246	M	3	09	0261	BUR	56
CONXO	1566	C	5	15	0265	SAN	206

* M = Original manuscrito; C = Con viviendas colectivas; E = Datos calculados; - = Falta o no existe documento original. Otras abreviaturas: T = Tomo; Pr = Provincia; Cod = Número del pueblo en las Tablas I.; Int = Intendencia; Pág = Página del Nomenclator I. (Para más detalles: véase "Códigos y Abreviaturas" de la página 5.694.

DENOMINACION	Hab.	*	Public. INE T	Pr	Cod	Nom.I. Int	Pág
COO	425	M	4	39	0159	BUR	93
COOMONTE	290	M	3	49	0105	ZAM	582
COPE	278	M	1	30	0071	MUR	397
COPERNAL	221	M	2	19	0133	GUA	324
COPONS	468	M	5	08	0107	CAT	118
COQUILLA	41	M	3	37	0251	SAL	442
COQUILLA DE HUEBRA	26	M	3	37	0252	SAL	439
CORA	355	M	4	36	0180	SAN	220
CORBACERA	51	M	3	37	0253	SAL	439
CORBALAN	384	M	5	44	0093	ARG	27
CORBATON	-	-	5	44	0094	ARG	24
CORBELLE	419	M	4	32	0200	ORE	263
CORBERA	327	M	6	46	0106	RdV	551
CORBERA DE ALCIRA	-	-	6	46	0107	RdV	543
CORBERA DE EBRO	-	-	5	43	0072	CAT	152
CORBERA DE LLOBREGAT	-	-	5	08	0108	CAT	115
CORBESIN	32	M	3	42	0153	SOR	495
CORBETELADA	110	M	3	42	0149	SOR	489
CORBILLON	370	M	4	36	0181	SAN	205
CORBILLOS DE LA SOBARRIBA	70	M	3	24	0287	LEO	332
CORBILLOS DE LOS OTEROS	169	M	3	24	0288	LEO	353
CORBINOS	10	M	5	22	0289	ARG	38
CORBINS	701	M	5	25	0272	CAT	131
CORCOESTO	355	M	5	15	0266	SAN	215
CORCOLES	389	M	2	19	0134	CUE	171
CORCONTE	-	-	4	39	0160	TOR	522
CORCORES	313	M	4	32	0201	ORE	263
CORCOS	103	M	3	24	0289	VAL	539
CORCOS	323	M	3	47	0063	PAL	425
CORCUBION	907	M	5	15	0267	SAN	204
CORCHUELA	72	M	2	45	0066	AVI	8
CORCHUELA, LA	46	M	2	06	0041	EXT	179
CORCHUELA, LA	-	-	1	41	0039	SEV	462
CORDIDO	270	M	4	27	0292	MON	296
CORDIÑANES	-	-	3	24	0290	LEO	339
CORDOBA	37143	C	1	14	0031	CBA	160
CORDOBILLA	67	M	3	05	0076	AVI	1
CORDOBILLA DE LACARA	348	M	2	06	0042	EXT	178
CORDOVILLA	30	M	4	31	0232	NAV	402
CORDOVILLA	285	M	3	37	0254	SAL	444
CORDOVILLA DE AGUILAR	68	M	3	34	0098	PAL	428
CORDOVILLA LA REAL	304	M	3	34	0099	BUR	61
CORDOVIN	146	M	3	26	0066	BUR	107
CORDUENTE	250	M	2	19	0135	CUE	169
COREJIDO	74	M	4	32	0202	ORE	265
CORELLA	4058	C	4	31	0233	NAV	414
CORERA	689	M	3	26	0067	BUR	105
CORES	355	M	5	15	0268	SAN	210
CORESES	640	M	3	49	0106	ZAM	577
CORGO	158	M	4	27	0293	LUG	225
CORGOMO	238	M	4	32	0203	ORE	287
CORIA	1549	C	2	10	0069	EXT	179
CORIA DEL RIO	2377	M	1	41	0040	SEV	462
CORIAS	-	-	4	33	0050	LEO	366
CORISTANCO	272	M	5	15	0269	SAN	210
CORMENZANA	35	M	3	09	0262	BUR	57
CORME-ALDEA	683	M	5	15	0270	SAN	209
CORNADO	269	M	5	15	0271	SAN	206
CORNAGO	1329	M	3	26	0068	SOR	500
CORNALBOU (*)	-	-	5	25	0273	CAT	141
CORNANDA	401	M	5	15	0272	SAN	198
CORNAZO	338	M	4	36	0182	SAN	217
CORNEAS	-	-	4	27	0294	LUG	233
CORNEDA	91	M	5	15	0273	SAN	211
CORNEDA	-	-	4	32	0204	ORE	268
CORNEIRA	345	M	5	15	0274	SAN	199
CORNEJO	199	M	3	09	0263	BUR	76
CORNELLA	-	-	5	08	0109	CAT	115
CORNELLA DE TERRI	254	M	5	17	0099	CAT	124
CORNELLANA	65	M	5	25	0274	CAT	141
CORNELLANA	-	-	4	33	0051	LEO	366
CORNET	69	M	5	08	0110	CAT	135
CORNIERO	166	M	3	24	0291	LEO	340
CORNOCES	408	M	4	32	0205	ORE	262
CORNOMBRE	70	M	3	24	0292	LEO	343
CORNON DE LA PEÑA	100	M	3	34	0100	TOR	520
CORNONCILLO	138	M	3	34	0101	TOR	520
CORNUDELLA	95	M	5	22	0290	ARG	16
CORNUDELLA	1982	M	5	43	0073	CAT	-
CORNUDILLA	173	M	3	09	0264	BUR	50
COROMINAS Y PUIGFERNER (*)	-	-	5	25	0275	CAT	118
CORONADA ,LA	209	M	1	14	0032	CBA	160
CORONADA, LA	964	M	2	06	0043	EXT	182
CORONELES	15	M	4	39	0161	TOR	524
CORONIL, EL	2083	C	1	41	0041	SEV	462
CORPA	515	C	2	28	0064	TOL	508
CORPORALES	-	M	3	24	0293	LEO	364
CORPORALES	312	M	3	24	0294	LEO	347
CORPORALES	98	M	3	26	0069	BUR	107
CORPORARIO	173	M	3	37	0255	SAL	451
CORRAL DE ALMAGUER	3366	C	2	45	0067	TOL	510
CORRAL DE ARRIMADAS	-	-	3	24	0295	LEO	337
CORRAL DE AYLLON	328	M	3	40	0102	SEG	482
CORRAL DE CALATRAVA	1096	M	2	13	0040	MAN	376
CORRAL DE GARCIÑIGO	14	M	3	37	0256	SAL	442
CORRAL RUBIO	70	M	2	45	0068	TOL	512
CORRALEJO	61	M	3	09	0265	BUR	72
CORRALEJO	-	-	1	21	0030	SEV	466
CORRALES	299	M	3	24	0296	LEO	364
CORRALES	1398	M	3	49	0107	ZAM	579
CORRALES DE DUERO	331	M	3	47	0064	VAL	528
CORRALES, LOS	585	M	4	39	0162	BUR	93
CORRALES, LOS	1035	M	1	41	0042	SEV	464
CORRAL-RUBIO	592	M	2	02	0033	MUR	398
CORRA, LA	-	-	4	39	0163	BUR	84
CORREA	120	M	5	08	0111	CAT	118
CORRECILLAS	169	M	3	24	0297	LEO	337
CORREDOIRA	432	M	4	36	0183	SAN	204
CORREGO DE ECLESIASTICOS (*)	-	-	5	25	0276	CAT	131
CORREJANES	219	C	4	32	0206	ORE	288
CORREPOCO	236	M	4	39	0164	BUR	93
CORRES	164	M	4	01	0123	ALA	554
CORRIU, LA	53	M	5	25	0277	CAT	118
CORRO	121	M	4	01	0124	ALA	562
CORRO D'AMUNT	255	M	5	08	0112	CAT	138
CORRO D'AVALL	253	M	5	08	0113	CAT	138
CORROBARCENO	-	-	4	39	0165	BUR	101
CORRONCUY	47	M	5	25	0278	CAT	145
CORRUBEDO	448	M	5	15	0275	SAN	202
CORRUBI	29	M	5	17	0100	CAT	154
CORS	204	M	5	17	0101	CAT	124
CORSA	575	M	5	17	0102	CAT	124
CORSA	112	M	5	25	0279	CAT	131
CORTAPEZAS	108	M	4	27	0295	LUG	248
CORTAS	-	-	5	25	0280	CAT	141
CORTE DE PELEAS	90	M	2	06	0044	EXT	176
CORTECONCEPCION	-	-	1	21	0031	SEV	461
CORTEGADA	418	M	4	32	0207	ORE	287
CORTEGADA	501	M	4	36	0184	SAN	219
CORTEGANA	2199	M	1	21	0032	SEV	462
CORTELAZOR	559	M	1	21	0033	SEV	462
CORTERRANGEL	-	-	1	21	0034	SEV	461
CORTES	-	M	3	09	0266	BUR	45
CORTES	153	M	4	27	0296	LUG	249
CORTES	572	M	4	31	0234	NAV	414
CORTES DE ARAGON	-	-	5	44	0095	ARG	42
CORTES DE ARENOSO	1155	M	6	12	0047	RdV	548
CORTES DE BAZA	486	M	1	18	0070	GRA	318
CORTES DE LA FRONTERA	2864	M	1	29	0049	GRA	316
CORTES DE PALLAS	433	M	6	46	0108	RdV	545
CORTES DE TAJUÑA	150	M	2	19	0136	SOR	495
CORTES Y GRAENA	243	M	1	18	0069	GRA	317
CORTEZUBI	558	M	4	48	0039	VIZ	566
CORTIGUERA	88	M	3	09	0267	BUR	48
CORTIGUERA	180	M	3	24	0298	LEO	365
CORTIGUERA	308	M	4	39	0166	BUR	85
CORTIJO DE ALMUERDAGO	-	-	1	41	0043	SEV	465
CORTIJO DE CHILLAS	-	-	1	41	0045	SEV	465
CORTIJO DE EL TORILEJO	-	-	1	41	0049	SEV	463
CORTIJO DE LA CORIANA	-	-	1	41	0044	SEV	463
CORTIJO DE LA PIZANA	-	-	1	41	0046	SEV	463
CORTIJO DE QUEMA	71	M	1	41	0047	SEV	465
CORTIJO DE SOBARBINA	-	-	1	41	0048	SEV	464
CORTIJO DE TORRIJOS	-	-	1	41	0050	SEV	465
CORTILLAS	113	M	5	22	0291	ARG	30
CORTINA	-	-	4	33	0052	LEO	366
CORTIÑAN	177	M	5	15	0276	BET	184
CORTOS	245	M	3	42	0154	SOR	485
CORTOS DE LA SIERRA	98	M	3	37	0257	SAL	442
CORTOS DE SACEDON	12	M	3	37	0258	SAL	442
CORTOS, LOS	78	M	3	40	0103	SEG	478
CORUJO	746	M	4	36	0185	TUY	301
CORUJOU	180	M	5	15	0277	BET	190
CORULLON	444	C	3	24	0299	LEO	363

* M = Original manuscrito; C = Con viviendas colectivas; E = Datos calculados; - = Falta o no existe documento original. Otras abreviaturas: T = Tomo; Pr = Provincia; Cod = Número del pueblo en las Tablas I.; Int = Intendencia; Pág = Página del Nomenclator I. (Para más detalles: véase "Códigos y Abreviaturas" de la página 5.694.

DENOMINACION	Hab.	*	Public. INE T	Pr	Cod	Nom.I. Int	Pág
CORUMBELA	258	M	1	29	0050	GRA	-
CORUÑA	13575	M	5	15	0278	COR	193
CORUÑA DEL CONDE	326	M	3	09	0268	BUR	79
CORVELLE	153	M	4	27	0299	LUG	252
CORVELLE	201	M	4	27	0297	LUG	258
CORVELLE	288	M	4	27	0298	MON	299
CORVERA	-	-	1	30	0072	MUR	395
CORVERA	-	-	4	39	0167	BUR	101
CORVERA DE ASTURIAS	1958	M	4	33	0053	LEO	366
CORVERICA	-	-	1	30	0073	MUR	-
CORVILLON	320	M	4	32	0208	ORE	261
CORVIO	87	M	3	34	0102	PAL	428
CORVITE	87	M	4	27	0300	MON	299
CORZANA	-	-	5	22	0292	ARG	41
CORZANS	308	M	4	36	0186	TUY	305
CORZON	296	M	5	15	0279	SAN	213
CORZOS	205	M	4	32	0209	ORE	265
COS	139	M	5	15	0280	BET	184
COS	244	M	4	39	0168	BUR	93
COSA	-	-	5	44	0096	ARG	24
COSCO	77	M	5	25	0281	CAT	118
COSCOJUELA DE FANTOBA	217	M	5	22	0293	ARG	41
COSCOJUELA DE SOBRARBE	92	M	5	22	0294	ARG	41
COSCULLANO	129	M	5	22	0295	ARG	38
COSCURITA	121	M	3	42	0155	SOR	489
COSERA	37	M	3	24	0300	LEO	341
COSGAYA	161	M	4	39	0169	BUR	92
COSIO	485	M	4	39	0170	BUR	100
COSLADA	67	M	2	28	0065	MAD	370
COSO	169	M	3	49	0108	VAL	537
COSOIRADO	169	M	4	36	0187	SAN	214
COSPEDAL	57	M	3	24	0301	LEO	341
COSPEITO	262	M	4	27	0301	LUG	238
COSPINDO	401	E	5	15	0281	SAN	198
COSTA	277	M	5	15	0282	SAN	216
COSTA DE MONSENY	-	-	5	08	0114	CAT	138
COSTANA, LA	45	M	4	39	0171	TOR	522
COSTANZANA	109	M	3	05	0075	AVI	6
COSTASTELL	12	M	5	25	0282	CAT	145
COSTAS, LAS	51	M	5	17	0103	CAT	125
COSTEAN	338	C	5	22	0296	ARG	41
COSTERA	73	M	4	01	0125	ALA	555
COSTITX	-	-	6	07	0030	RdM	391
COSTUJA (*)	-	-	5	25	0283	CAT	141
COSTUMA	-	-	5	43	0074	CAT	152
COSUENDA	-	-	5	50	0106	ARG	24
COTA	176	M	4	27	0302	LUG	255
COTANES DEL MONTE	214	M	3	49	0109	LEO	352
COTAR	78	M	3	09	0269	BUR	46
COTARONES	93	M	4	32	0210	ORE	281
COTES	117	M	6	46	0109	RdV	547
COTILLAS	297	M	2	02	0034	MAN	386
COTILLO	183	M	4	39	0172	BUR	84
COTILLOS	60	M	4	39	0173	BUR	99
COTORRILLO	10	M	3	37	0259	SAL	444
COUBOEIRA	103	M	4	27	0303	MON	293
COUCEIRO	425	M	5	15	0284	SAN	222
COUCEIRO	322	M	5	15	0283	SAN	205
COUCEIRO	210	M	4	32	0211	ORE	261
COUJILIÑO	-	-	4	32	0212	ORE	268
COUSELO	278	M	4	36	0188	SAN	199
COUSO	227	M	5	15	0285	SAN	207
COUSO	1071	M	4	32	0213	ORE	263
COUSO	195	M	4	36	0192	TUY	303
COUSO	731	M	4	36	0191	SAN	199
COUSO	244	M	4	36	0190	SAN	220
COUSO	89	M	4	36	0189	SAN	200
COUSO DE LIMIA	962	M	4	32	0214	ORE	284
COUSO DE SAL[illegible]	376	M	4	32	0215	ORE	282
COUTO	164	M	4	27	0304	LUG	251
COUTO	220	M	4	27	0305	LUG	254
COUXELA	253	M	4	27	0306	MON	297
COUZADOIRO. SAN CHRISTOVAL	860	M	5	15	0286	BET	191
COUZADOIRO. SAN SALVADOR	661	M	5	15	0287	BET	191
COVA	270	M	4	27	0307	LUG	233
COVALEDA	581	M	3	42	0156	SOR	484
COVANERA	92	M	3	09	0270	BUR	48
COVARRUBIAS	1237	M	3	09	0271	BUR	53
COVARRUBIAS	51	M	3	42	0157	SOR	489
COVAS	292	M	5	15	0288	SAN	209
COVAS	782	M	4	27	0309	MON	299
COVAS	252	M	4	27	0308	LUG	244
COVAS	770	M	4	32	0216	ORE	279
COVAS	221	M	4	36	0193	SAN	208
COVA, A	-	-	4	27	0310	LUG	225
COVELO	167	M	4	32	0217	ORE	289
COVELO	359	M	4	36	0195	TUY	302
COVELO	727	M	4	36	0194	SAN	201
COVET	75	M	5	25	0284	CAT	145
COVIDES	70	M	3	09	0272	BUR	96
COX	1228	C	6	03	0051	RdV	549
COY	494	M	1	30	0074	MUR	397
COYA	284	M	4	36	0196	TUY	301
COZAR	744	M	2	13	0041	MAN	379
COZCURRITA	93	M	3	49	0110	ZAM	580
COZUELOS DE FUENTIDUEÑA	242	M	3	40	0104	SEG	476
COZUELOS DE OJEDA	159	M	3	34	0103	PAL	431
COZVIJAR	311	M	1	18	0071	GRA	311
CRECENTE	244	M	4	27	0311	LUG	234
CRECIENTE	1609	M	4	36	0197	TUY	302
CREGEZAN	134	M	5	22	0297	ARG	41
CREIXA	-	-	5	17	0104	CAT	142
CREIXELL	592	M	5	43	0075	CAT	150
CREIXENTURRI	-	-	5	17	0388	CAT	-
CREMENES	137	M	3	24	0302	LEO	353
CRENDES	346	M	5	15	0289	COR	193
CRESPIA	444	M	5	17	0105	CAT	124
CRESPO	53	M	3	09	0273	BUR	87
CRESPOS	346	M	3	05	0077	AVI	2
CRESPOS	569	M	4	32	0218	ORE	274
CRESPOS	7	M	2	45	0069	TOL	504
CRESPURU	-	-	4	31	0235	NAV	422
CRETAS	998	M	5	44	0097	ARG	35
CREVILLENTE	5929	M	6	03	0052	RdV	549
CRIALES	90	M	3	09	0274	BUR	56
CRIPAN	240	M	4	01	0126	ALA	558
CRISPIJANA	45	M	4	01	0127	ALA	562
CRISTIMIL	238	M	4	36	0198	LUG	235
CRISTINA	147	M	2	06	0045	EXT	181
CRISTIÑADE	665	M	4	36	0199	TUY	306
CRISTO DE LA LAGUNA	8	M	3	37	0260	SAL	-
CRISTOBAL	408	M	3	37	0261	SAL	453
CRISTOSENDE	110	M	4	32	0219	ORE	267
CRIVILLEN	718	M	5	44	0098	ARG	35
CRUCES	1020	M	5	15	0290	SAN	216
CRUILLES	245	M	5	17	0106	CAT	124
CRUZUL	164	M	4	27	0312	LUG	256
CUACOS DE YUSTE	1044	C	2	10	0070	EXT	180
CUADRA	-	-	4	39	0174	TOR	523
CUADRA D'AGULLADOLS, LA	18	M	5	08	0115	CAT	158
CUADRAMON	360	M	4	27	0313	MON	298
CUADRILLEROS	62	M	3	37	0262	SAL	449
CUADRILLEROS DE LOS DIECES	24	M	3	37	0263	SAL	451
CUADROS	293	M	3	24	0303	LEO	334
CUALEDRO	157	M	4	32	0220	ORE	281
CUART DE LES VALLS	600	C	6	46	0110	RdV	545
CUART DE POBLET	1374	M	6	46	0111	RdV	541
CUARTE	141	M	5	22	0298	ARG	39
CUARTE DE HUEBRA	356	M	5	50	0107	ARG	12
CUARTELL	570	M	6	46	0112	RdV	545
CUARTO DE LOS ALAMOS (*)	-	-	1	14	0033	CBA	-
CUATREDONDETA	293	M	6	03	0053	RdV	544
CUATRETONDA	1235	M	6	46	0113	RdV	551
CUBAS	316	M	2	28	0066	MAD	372
CUBAS	140	M	4	39	0175	BUR	90
CUBA, LA	-	M	5	22	0299	ARG	42
CUBA, LA	325	M	5	44	0099	ARG	35
CUBEL	126	M	5	50	0108	ARG	20
CUBELA	151	M	4	27	0314	LUG	253
CUBELAS	927	M	4	27	0315	MON	296
CUBELAS	136	M	4	27	0316	LUG	231
CUBELO	107	M	4	27	0317	LUG	258
CUBELLES	506	M	5	08	0116	CAT	150
CUBELLS	1194	M	5	25	0285	CAT	131
CUBILLA	127	M	3	09	0275	BUR	57
CUBILLA	172	M	3	42	0158	SOR	498
CUBILLAS	100	M	3	42	0159	SOR	498
CUBILLAS DE ARBAS	276	M	3	24	0304	LEO	335
CUBILLAS DE CERRATO	551	M	3	34	0104	PAL	425
CUBILLAS DE LOS OTEROS	304	M	3	24	0305	LEO	350
CUBILLAS DE RUEDA	142	M	3	24	0306	VAL	533
CUBILLAS DE SANTA MARTA	230	C	3	47	0065	PAL	425
CUBILLAS DEL PINAR	63	M	2	19	0137	SOR	495
CUBILLEDO	345	M	4	27	0318	LUG	256

* M = Original manuscrito; C = Con viviendas colectivas; E = Datos calculados; - = Falta o no existe documento original. Otras abreviaturas: T = Tomo; Pr = Provincia; Cod = Número del pueblo en las Tablas I.; Int = Intendencia; Pág = Página del Nomenclator I. (Para más detalles: véase "Códigos y Abreviaturas" de la página 5.694.

DENOMINACION	Hab.	*	Public. INE T	Pr	Cod	Nom.I. Int	Pág
CUBILLEJO	87	M	3	09	0276	BUR	55
CUBILLEJO DE LA SIERRA	298	M	2	19	0138	CUE	170
CUBILLEJO DEL SITIO	275	M	2	19	0139	CUE	170
CUBILLINOS	-	-	3	24	0307	LEO	359
CUBILLO	185	M	3	40	0105	SEG	-
CUBILLO DE CASTREJON	84	M	3	34	0105	TOR	520
CUBILLO DE EBRO	79	M	4	39	0176	TOR	524
CUBILLO DE OJEDA	107	M	3	34	0106	PAL	431
CUBILLO DE UCEDA, EL	-	-	2	19	0140	TOL	508
CUBILLO DEL BUTRON	51	M	3	09	0277	BUR	48
CUBILLO DEL CAMPO	212	M	3	09	0278	BUR	65
CUBILLO DEL CESAR	128	M	3	09	0279	BUR	55
CUBILLOS	467	M	3	49	0111	ZAM	577
CUBILLOS DE LOSA	52	M	3	09	0280	BUR	75
CUBILLOS DEL ROJO	190	M	3	09	0281	BUR	58
CUBILLOS DEL SIL	534	M	3	24	0308	LEO	359
CUBILLO, EL	205	M	2	16	0088	CUE	165
CUBLA	325	M	5	44	0100	ARG	27
CUBO DE BENAVENTE	284	M	3	49	0112	VAL	535
CUBO DE BUREBA	452	M	3	09	0282	BUR	52
CUBO DE DON SANCHO, EL	351	M	3	37	0264	SAL	450
CUBO DE HOGUERAS	68	M	3	42	0160	SOR	486
CUBO DE LA SIERRA	149	M	3	42	0161	SOR	488
CUBO DE LA SOLANA	297	M	3	42	0162	SOR	486
CUBO DE TIERRA DEL VINO	293	M	3	49	0113	ZAM	584
CUBO, EL (*)	-	-	3	37	0265	SAL	439
CUCALON	-	-	5	44	0101	ARG	24
CUCHARRAL	-	-	2	02	0035	MAN	382
CUCHIA	89	M	4	39	0177	BUR	88
CUCHILLO	-	-	1	35	0022	CAN	113
CUCHILLO	-	-	1	35	0023	CAN	113
CUCHO	54	M	3	09	0283	BUR	67
CUDEIRO	-	-	4	32	0221	ORE	269
CUDON	343	M	4	39	0178	BUR	88
CUELGAMURES	149	M	3	49	0114	ZAM	584
CUELLAR	-	C	3	37	0266	SAL	433
CUELLAR	2638	C	3	40	0106	SEG	475
CUELLAR DE LA SIERRA	120	M	3	42	0163	SOR	485
CUELLOS, LOS	-	-	1	23	0051	NP	589
CUENA	106	M	4	39	0179	TOR	522
CUENABRES	135	M	3	24	0309	LEO	339
CUENCA	159	C	1	14	0034	CBA	160
CUENCA	8753	C	2	16	0089	CUE	164
CUENCA DE CAMPOS	1589	C	3	47	0066	LEO	353
CUENCABUENA	-	-	5	44	0102	ARG	24
CUENCAS, LOS	261	M	1	30	0075	MUR	-
CUENCA, LA	303	M	3	42	0164	SOR	491
CUERLAS, LAS	-	-	5	50	0109	ARG	25
CUERNO	106	M	3	34	0107	TOR	520
CUERVA	1496	C	2	45	0070	TOL	504
CUERVO, EL	579	M	5	44	0103	ARG	13
CUESTA	585	M	4	27	0319	LUG	258
CUESTAEDO	46	M	3	09	0284	BUR	75
CUESTA, LA	105	M	3	24	0310	LEO	347
CUESTA, LA	206	M	4	32	0222	ORE	275
CUESTA, LA	534	M	3	40	0107	SEG	472
CUESTA, LA	162	M	3	42	0165	SOR	499
CUETA, LA	221	M	3	24	0311	LEO	341
CUETO	103	M	3	24	0312	LEO	365
CUETO	582	M	4	39	0180	BUR	88
CUEVA	75	M	3	09	0285	BUR	76
CUEVA	176	M	4	39	0181	BUR	93
CUEVA DE AGREDA	328	M	3	42	0166	SOR	488
CUEVA DE JUARROS	98	M	3	09	0286	BUR	64
CUEVA DE MANZANEDO	42	M	3	09	0287	BUR	78
CUEVA DE ROA, LA	136	M	3	09	0288	BUR	81
CUEVA DEL HIERRO	205	M	2	16	0090	CUE	165
CUEVAS	86	M	3	24	0313	LEO	348
CUEVAS BAJAS	-	-	1	29	0051	SEV	467
CUEVAS DE ALMANZORA	6673	C	1	04	0035	GRA	318
CUEVAS DE ALMUDEN	207	M	5	44	0104	ARG	27
CUEVAS DE AMAYA	194	M	3	09	0289	BUR	70
CUEVAS DE AYLLON	274	M	3	42	0167	SEG	482
CUEVAS DE CAÑART	724	C	5	44	0105	ARG	35
CUEVAS DE PORTALRUBIO	-	-	5	44	0106	ARG	25
CUEVAS DE PROVANCO	396	M	3	40	0108	SEG	483
CUEVAS DE REYLLO	528	M	1	30	0076	MUR	397
CUEVAS DE SAN CLEMENTE	232	M	3	09	0290	BUR	65
CUEVAS DE SAN MARCOS	-	-	1	29	0053	SEV	467
CUEVAS DE SORIA, LAS	136	M	3	42	0168	SOR	484
CUEVAS DE VELASCO	536	M	2	16	0091	CUE	171
CUEVAS DE VINROMA	1320	M	6	12	0048	RdV	548
CUEVAS DE VIÑAYO	35	M	3	24	0314	LEO	340
CUEVAS DEL BECERRO	510	M	1	29	0052	GRA	316
CUEVAS DEL SIL	72	M	3	24	0315	LEO	342
CUEVAS DEL VALLE	680	M	3	05	0078	AVI	9
CUEVAS LABRADAS	155	M	2	19	0141	CUE	169
CUEVAS LABRADAS	233	M	5	44	0107	ARG	27
CUEVAS MINADAS	57	M	2	19	0142	CUE	169
CUEVA-CARDIEL	189	M	3	09	0291	BUR	65
CUEZVA	37	M	3	09	0292	BUR	57
CUICILLOS	306	M	4	39	0182	BUR	88
CUILLAS DEL VALLE	44	M	3	34	0108	PAL	428
CUIÑA	433	M	5	15	0292	BET	184
CUIÑA	368	M	5	15	0291	BET	191
CUIÑA	149	M	4	27	0321	LUG	223
CUIÑA	101	M	4	27	0320	LUG	259
CUIÑAS	297	M	4	27	0322	LUG	228
CULEBRAS	260	M	2	16	0092	CUE	171
CULEBRINA	210	M	1	30	0077	MUR	397
CULEBROS	113	M	3	24	0316	LEO	346
CULLA	850	M	6	12	0049	RdV	548
CULLAR VEGA	469	M	1	18	0073	GRA	309
CULLAR-BAZA	3043	M	1	18	0072	GRA	318
CULLERA	4667	C	6	46	0114	RdV	543
CULLEREDO	350	M	5	15	0293	COR	193
CULLERGONDO	265	M	5	15	0294	BET	184
CUMBRAOS	190	M	5	15	0296	SAN	211
CUMBRAOS	287	M	5	15	0295	BET	192
CUMBRAOS	78	M	4	27	0323	LUG	241
CUMBRE	44	M	1	14	0036	CBA	160
CUMBRES DE ENMEDIO	62	M	1	21	0035	SEV	462
CUMBRES DE SAN BARTOLOME	499	M	1	21	0037	SEV	462
CUMBRES MAYORES	1328	C	1	21	0036	SEV	462
CUMBRE, LA	323	M	2	10	0071	EXT	181
CUMEIRO	332	M	4	36	0200	SAN	197
CUMIAR	297	M	4	36	0201	TUY	306
CUNAS	271	M	3	24	0317	LEO	347
CUNILL	115	M	5	08	0117	CAT	117
CUNILL	-	-	5	25	0286	CAT	133
CUNIT	150	M	5	43	0076	CAT	150
CUNQUILLA DE VIDRIALES	95	M	3	49	0115	VAL	-
CUNS	212	M	5	15	0297	SAN	207
CUÑABA	165	M	4	33	0054	BUR	97
CURANTES	431	M	4	36	0202	SAN	219
CURBE	7	M	5	22	0300	ARG	11
CURBIAN	106	M	4	27	0324	LUG	259
CURES	639	M	5	15	0298	SAN	213
CURIEL DE DUERO	488	M	3	47	0067	VAL	528
CURILLAS	164	M	3	24	0318	LEO	347
CURRA	93	M	4	32	0223	ORE	265
CURRAS	-	-	4	36	0203	TUY	302
CURRO	443	M	4	36	0204	SAN	214
CURSUVELL	81	M	5	17	0107	CAT	124
CURTIS	-	M	5	15	0299	BET	187
CURTIS	497	M	5	15	0300	SAN	211
CURUEÑA	112	M	3	24	0319	LEO	343
CURULLADA	129	M	5	25	0287	CAT	118
CUSANCA	502	M	4	32	0224	ORE	278
CUTANDA	-	-	5	44	0108	ARG	24
CUTAR	754	M	1	29	0054	GRA	315
CUTIAN	176	M	5	15	0301	SAN	211
CUTIAN	152	M	4	27	0325	LUG	226
CUZCURITA DE ARANDA	65	M	3	09	0293	SEG	481
CUZCURRITA DE JUARROS	144	M	3	09	0294	BUR	64
CUZCURRITA - RIO TIRON	647	M	3	26	0070	BUR	107
CUZCURRITILLA	-	-	3	26	0071	BUR	207
CHACIN	366	M	5	15	0302	SAN	213
CHAGARCIA-MEDIANERO	155	M	3	37	0267	SAL	445
CHAGUACEDA	19	M	3	49	0116	VAL	537
CHAGUAZOSO	141	M	4	32	0225	ORE	268
CHAGUAZOSO.	432	M	4	32	0226	ORE	291
CHAHERRERO	49	M	3	05	0079	AVI	2
CHAIAN	275	M	5	15	0303	SAN	212
CHAIN	558	M	4	36	0205	TUY	301
CHALAMERA	182	M	5	22	0301	ARG	41
CHAMARTIN	109	M	3	05	0080	AVI	2
CHAMARTIN DE LA ROSA	109	M	2	28	0067	MAD	372
CHAMIN	317	M	5	15	0304	COR	195
CHAMOSO. SAN ANDRES	195	M	4	27	0326	LUG	226
CHAMOSO. SAN BARTOLOMEU	71	M	4	27	0327	LUG	225
CHAMOSO. SAN CRISTOBO	120	M	4	27	0328	LUG	225
CHAMUSIÑOS	207	M	4	32	0227	ORE	270
CHANA DE LA SOMOZA	164	M	3	24	0320	LEO	360

* M = Original manuscrito; C = Con viviendas colectivas; E = Datos calculados; - = Falta o no existe documento original. Otras abreviaturas: T = Tomo; Pr = Provincia; Cod = Número del pueblo en las Tablas I; Int = Intendencia; Pág = Página del Nomenclator I. (Para más detalles: véase "Códigos y Abreviaturas" de la página 5.694.

DENOMINACION	Hab.	*	Public. INE T	Pr	Cod	Nom.I. Int	Pág
CHANA, LA	207	M	3	24	0321	LEO	362
CHANCA	83	M	4	27	0329	LUG	252
CHANDEVILLAR	–	–	3	24	0322	LEO	364
CHANDOIRO	200	M	4	32	0228	ORE	265
CHANDREXA	214	M	4	32	0229	ORE	275
CHANDREXA	268	M	4	32	0230	ORE	281
CHANO	292	M	3	24	0323	LEO	358
CHANOS	190	M	3	49	0117	VAL	537
CHANTADA	404	M	4	27	0330	LUG	233
CHAÑE	695	M	3	40	0109	SEG	476
CHAO DE CASTRO	140	M	4	32	0231	ORE	265
CHAORNA	160	M	3	42	0169	SOR	495
CHAPA	201	M	4	36	0206	SAN	219
CHAPELA	308	M	4	36	0207	TUY	307
CHAPINERIA	1088	M	2	28	0068	SEG	473
CHARACENA	–	–	1	41	0051	SEV	463
CHARO	85	M	5	22	0302	ARG	16
CHAS	218	M	4	32	0232	ORE	272
CHAS	153	M	4	32	0233	ORE	275
CHATUN	194	M	3	40	0110	SEG	476
CHAUCHINA	1532	M	1	18	0074	GRA	310
CHAVAGA	257	M	4	27	0331	LUG	227
CHAVALER	119	M	3	42	0170	SOR	488
CHAVE	183	M	4	27	0332	LUG	252
CHAVEAN	101	M	4	32	0234	ORE	267
CHAVIDA	–	–	3	40	0111	SEG	474
CHAVIN	802	M	4	27	0333	MON	299
CHECA	1084	M	2	19	0143	CUE	171
CHELES	472	M	2	06	0046	EXT	176
CHELVA	3933	C	6	46	0115	RdV	540
CHELLA	531	M	6	46	0116	RdV	547
CHENLO	544	M	4	36	0208	TUY	304
CHEQUILLA	211	M	2	19	0144	CUE	171
CHERA	170	M	2	19	0145	CUE	170
CHERCOLES	283	M	3	42	0171	SOR	496
CHERCOS VIEJO	431	M	1	04	0036	GRA	318
CHERIN	478	M	1	18	0075	GRA	312
CHERT	1300	C	6	12	0050	RdV	550
CHESTE	2794	M	6	46	0117	RdV	540
CHIA	305	M	5	22	0303	ARG	16
CHIBLUCO	56	M	5	22	0304	ARG	38
CHICA-CARLOTA	–	–	1	14	0035	NP	590
CHICLANA DE LA FRONTERA	7450	C	1	11	0016	SEV	468
CHICLANA DE SEGURA	927	M	1	23	0052	MAN	379
CHILCHES	643	M	6	12	0051	RdV	544
CHILCHES	–	–	1	29	0055	GRA	315
CHILOECHES	822	M	2	19	0146	GUA	321
CHILLARON DE CUENCA	148	M	2	16	0093	CUE	165
CHILLARON DEL REY	590	M	2	19	0147	CUE	171
CHILLON	1749	C	2	13	0042	CBA	161
CHIMENEAS	–	–	1	18	0076	GRA	310
CHIMILLAS	98	M	5	22	0305	ARG	38
CHINAST	51	M	5	22	0306	ARG	16
CHINAS, LAS	–	–	1	21	0038	SEV	463
CHINCHETRU	81	M	4	01	0128	ALA	561
CHINCHILLA DE MONTE ARAGON	3906	C	2	02	0036	MUR	398
CHINCHON	4308	C	2	28	0069	SEG	473
CHIPIONA	1008	C	1	11	0017	SEV	467
CHIPRANA	763	M	5	50	0110	ARG	35
CHIRIVELLA	1061	M	6	46	0118	RdV	540
CHIRIVETA	83	M	5	22	0307	ARG	16
CHIRO	–	–	5	22	0308	ARG	16
CHITE	628	M	1	18	0077	GRA	–
CHIVA	2980	C	6	46	0119	RdV	540
CHIVA DE MORELLA	295	M	6	12	0052	RdV	548
CHODES	248	M	5	50	0111	ARG	20
CHODOS	322	M	6	12	0053	RdV	548
CHORENTE	221	M	4	27	0334	LUG	252
CHOUZAN	441	M	4	27	0335	LUG	233
CHOVAR	357	M	6	12	0054	RdV	545
CHOZAS DE ABAJO	119	M	3	24	0324	LEO	350
CHOZAS DE ARRIBA	162	M	3	24	0325	LEO	350
CHOZAS DE CANALES	508	M	2	45	0071	TOL	504
CHOZAS, LAS	–	–	1	18	0078	GRA	310
CHUCENA	940	M	1	21	0039	SEV	462
CHUECA	286	M	2	45	0072	TOL	503
CHULILLA	751	M	6	46	0120	RdV	541
CHUMILLAS	134	M	2	16	0094	CUE	165
CHURIO	191	M	5	15	0305	BET	190
CHURRA	–	–	1	30	0078	MUR	395
CHURRIANA	1834	M	1	29	0056	GRA	315
CHURRIANA DE LA VEGA	1269	M	1	18	0079	GRA	309

DENOMINACION	Hab.	*	Public. INE T	Pr	Cod	Nom.I. Int	Pág
DADIN	222	M	4	32	0235	ORE	279
DAGANZO DE ABAJO	48	M	2	28	0070	TOL	508
DAGANZO DE ARRIBA	574	C	2	28	0071	GUA	321
DAIMALOS-VADOS	324	M	1	29	0057	GRA	314
DAIMIEL	9173	C	2	13	0043	MAN	376
DAIMUZ	287	M	6	46	0121	RdV	546
DALIAS	5855	M	1	04	0037	GRA	312
DALLO	65	M	4	01	0129	ALA	556
DAMIL	163	M	4	27	0336	LUG	234
DAMIL	165	M	4	32	0236	ORE	270
DARBO	666	M	4	36	0209	SAN	202
DARNIUS	507	M	5	17	0108	CAT	124
DAROCA	–	–	5	50	0112	ARG	24
DAROCA DE RIOJA	120	M	3	26	0072	BUR	103
DARRICAL	1114	M	1	18	0080	GRA	312
DARRO	410	M	1	18	0081	GRA	317
DAS	299	M	5	17	0109	CAT	141
DAYA NUEVA O VIEJA	360	M	6	03	0054	RdV	549
DEADE	235	M	4	27	0337	LUG	242
DEADE	238	M	4	36	0210	LUG	229
DEBESA	130	M	4	27	0338	LUG	237
DEGAÑA	–	–	4	33	0055	LEO	366
DEGOLADA	104	M	4	27	0339	LUG	256
DEHESA	–	–	3	40	0112	SEG	475
DEHESA DE ENCINAS	–	–	1	41	0052	SEV	462
DEHESA DE LOS MORALES	–	–	1	41	0053	SEV	464
DEHESA DE MONTEJO	304	M	3	34	0109	PAL	429
DEHESA DE ROMANOS	142	M	3	34	0110	PAL	431
DEHESA DE VILLANDRANDO	–	–	3	34	0111	BUR	61
DEHESA MAYOR	313	M	3	40	0113	SEG	475
DEHESAS	243	M	3	24	0326	LEO	358
DEHESILLAS	27	M	3	26	0073	BUR	–
DEIJEBRE	111	M	5	15	0306	SAN	206
DEIRO	505	M	4	36	0211	SAN	217
DELEITOSA	595	C	2	10	0072	EXT	181
DELFIA	19	M	5	17	0110	CAT	124
DELGADAS, LAS	–	–	1	21	0040	SEV	466
DELICA	326	M	4	01	0130	ALA	554
DEMINIGUS	40	M	4	48	0040	VIZ	–
DENA	663	M	4	36	0212	SAN	208
DENIA	2117	C	6	03	0055	RdV	545
DENUY	66	M	5	22	0309	ARG	16
DERIO	338	M	4	48	0041	VIZ	567
DERRENGADA-VALHONDOS	17	M	3	37	0268	SAL	445
DESCARGAMARIA	340	M	2	10	0073	SAL	436
DESOJO	256	M	4	31	0236	NAV	414
DESTERIZ	781	M	4	32	0237	ORE	274
DESTRIANA	717	M	3	24	0327	LEO	353
DEUSTO	1497	C	4	48	0042	VIZ	567
DEVA	2815	C	4	20	0055	GUI	571
DEVA DE ABAJO	472	M	4	36	0213	TUY	303
DEVANOS	184	M	3	42	0172	SOR	488
DEVESA	1588	M	4	27	0340	MON	296
DEVESA DE BOÑAR, LA	148	M	3	24	0328	LEO	345
DEVESA DE CURUEÑO	114	M	3	24	0329	LEO	338
DEVESO	208	M	5	15	0307	BET	190
DEVESOS	1961	M	5	15	0308	BET	191
DEXO	436	M	5	15	0309	COR	058
DEYA	243	M	6	07	0031	RdM	391
DEZA	1123	M	3	42	0173	SOR	496
DICASTILLO	763	M	4	31	0237	NAV	413
DIEGO ALVARO	314	M	3	05	0081	AVI	4
DIEZMA	565	M	1	18	0082	GRA	317
DILAR	629	M	1	18	0083	GRA	309
DIMA	1655	M	4	48	0043	VIZ	565
DIMO	786	M	4	36	0214	SAN	204
DIOMONDI	312	M	4	27	0341	LUG	236
DIOS LE GUARDE	107	M	3	37	0269	SAL	434
DISTRIZ	160	M	4	27	0342	LUG	234
DISTRIZ	112	M	4	27	0343	LUG	258
DIUSTES	201	M	3	42	0174	SOR	499
DOADE	–	M	4	27	0344	LUG	236
DOADE	273	M	4	36	0215	LUG	235
DOBARGANES	36	M	4	39	0183	BUR	91
DOBRES	234	M	4	39	0184	BUR	91
DOBRO	203	M	3	09	0295	BUR	77
DODRO	211	M	5	15	0311	SAN	214
DODRO	–	–	5	15	0310	SAN	205
DOLAR	1273	M	1	18	0084	GRA	317
DOLORES	–	–	6	03	0056	RdV	549
DOLORES	–	–	1	30	0079	MUR	–
DOMAIQUIA	215	M	4	01	0131	ALA	564

* M = Original manuscrito; C = Con viviendas colectivas; E = Datos calculados; – = Falta o no existe documento original. Otras abreviaturas: T = Tomo; Pr = Provincia; Cod = Número del pueblo en las Tablas I.; Int = Intendencia; Pág = Página del Nomenclator I. (Para más detalles: véase "Códigos y Abreviaturas" de la página 5.694.

DENOMINACION	Hab.	*	Public. INE T	Pr	Cod	Nom.I. Int	Pág
DOMAYO	921	M	4	36	0216	SAN	202
DOMBODAN	418	M	5	15	0312	SAN	217
DOMENY	–	–	5	17	0111	CAT	124
DOMEÑO	85	M	4	31	0238	NAV	416
DOMEÑO	924	M	6	46	0122	RdV	541
DOMES	368	M	4	32	0238	ORE	268
DOMEZ	79	M	3	49	0118	ZAM	586
DOMINGO GARCIA	362	M	3	40	0114	SEG	472
DOMINGO PEREZ	893	M	2	45	0073	TOL	504
DOMINGO SEÑOR	20	M	3	37	0270	SAL	439
DOMIZ	104	M	4	32	0239	ORE	288
DON ALVARO	405	M	2	06	0047	EXT	178
DON BENITO	8233	C	2	06	0048	EXT	181
DON MARCOS	17	M	1	14	0037	CBA	160
DON TRISTAN	–	–	1	23	0053	MAN	379
DONADILLO	158	M	3	49	0119	VAL	535
DONADO	67	M	3	49	0120	ZAM	576
DONALBAI	104	M	4	27	0345	LUG	245
DONAMARIA	421	M	4	31	0239	NAV	409
DONAS	84	M	5	15	0313	SAN	201
DONAS	1158	M	4	36	0217	TUY	301
DONCELL	88	M	5	25	0288	CAT	118
DONCOS	582	M	4	27	0346	LUG	236
DONEY DE LA REQUEJADA	181	M	3	49	0121	VAL	535
DONHIERRO	206	M	3	40	0115	AVI	6
DONILLAS	70	M	3	24	0330	LEO	346
DONIS	744	M	4	27	0347	LUG	232
DONJIMENO	242	M	3	05	0082	AVI	6
DONRAMIRO	221	M	4	36	0218	LUG	235
DONSION	322	M	4	36	0219	LUG	235
DONVIDAS	114	M	3	05	0083	AVI	6
DOÑA INES	238	M	1	30	0080	MUR	397
DOÑA MARIA OCAÑA	821	M	1	04	0038	GRA	317
DOÑA MENCIA	3014	C	1	14	0038	CBA	161
DOÑA SANTOS	–	–	3	09	0296	BUR	82
DOÑINOS	–	–	5	15	0314	BET	187
DOÑINOS DE LEDESMA	148	M	3	37	0271	SAL	450
DOÑINOS DE SALAMANCA	109	M	3	37	0272	SAL	439
DORBE	65	M	5	25	0289	CAT	145
DORDAÑO	422	M	5	15	0315	BET	184
DORDONIZ	50	M	3	09	0297	BUR	68
DORMEA	285	M	5	15	0316	SAN	211
DORNA	193	M	4	27	0348	LUG	232
DORNEDA	327	M	5	15	0317	COR	195
DORNELAS	253	M	4	36	0220	SAN	203
DORNELAS	142	M	4	36	0221	TUY	304
DORNILLAS	113	M	3	49	0122	VAL	537
DOROÑA	767	M	5	15	0318	BET	189
DOROÑO	85	M	3	09	0298	BUR	68
DORRA	–	–	4	27	0349	LUG	236
DORRIA	–	–	5	17	0112	CAT	135
DORRON	762	M	4	36	0222	SAN	208
DOS AGUAS	512	M	6	46	0123	RdV	541
DOS HERMANAS	2547	M	1	41	0054	SEV	462
DOS TORRES DE MERCADER	415	M	5	44	0109	ARG	35
DOSAIGUAS	306	M	5	43	0077	CAT	150
DOSANTE	72	M	3	09	0299	BUR	77
DOSBARRIOS	3457	C	2	45	0074	TOL	510
DOSIGLESIAS	834	M	4	36	0223	SAN	212
DOSO	236	M	5	15	0319	BET	189
DOSQUERS	33	M	5	17	0113	CAT	124
DOSRIUS	529	M	5	08	0118	CAT	138
DOS-TORRES	2628	M	1	14	0039	CBA	161
DOS-TORRES	–	–	1	14	0040	CBA	161
DOZON	343	M	4	36	0224	LUG	236
DRADELO	42	M	4	32	0240	ORE	289
DRAGONTE	115	M	3	24	0331	LEO	363
DRENDAIN	102	M	4	31	0240	NAV	408
DRIEVES	373	M	2	19	0148	MAD	372
DUALEZ	109	M	4	39	0185	BUR	88
DUANCOS	131	M	4	27	0350	LUG	231
DUAÑEZ	30	M	3	42	0175	SOR	486
DUARRIA	283	M	4	27	0351	LUG	231
DUDAR	226	M	1	18	0085	GRA	309
DUEÑA DE ABAJO	13	M	3	37	0273	SAL	433
DUEÑAS	2615	C	3	34	0112	PAL	425
DUEÑAS DE MEDINA, LA	57	M	3	47	0068	VAL	526
DUEÑA, LA	–	–	3	37	0274	SAL	455
DUMBRIA	491	M	5	15	0320	SAN	204
DUMPIN	57	M	4	27	0352	LUG	231
DURANA	–	–	4	01	0132	ALA	555
DURANGO	2206	C	4	48	0044	VIZ	565
DURATON	227	M	3	40	0116	SEG	479
DURBAN	14	M	5	08	0119	CAT	118
DURCAL	1128	M	1	18	0086	GRA	311
DURON	636	M	2	19	0149	GUA	321
DURRO	210	M	5	25	0290	CAT	145
DURUELO	–	M	3	05	0084	AVI	2
DURUELO	142	M	3	40	0117	SEG	479
DURUELO DE LA SIERRA	312	M	3	42	0176	SOR	484
DUXAME	142	M	4	36	0225	SAN	203
DUYO. SAN MARTIN	298	M	5	15	0321	SAN	205
DUYO. SAN VICENTE	492	M	5	15	0322	SAN	205
EALEGUI	7	M	4	31	0241	NAV	407
ECALA	122	M	4	31	0242	NAV	411
ECAY	55	M	4	31	0244	NAV	419
ECAY	151	M	4	31	0243	NAV	404
ECIJA	29343	C	1	41	0055	SEV	466
ECOYEN	9	M	4	31	0245	NAV	402
ECHAGÜE	128	M	4	31	0246	NAV	423
ECHAGUEN	–	–	4	01	0133	ALA	553
ECHAGUEN	–	–	4	01	0134	ALA	557
ECHALAR	1409	M	4	31	0247	NAV	409
ECHALAZ	–	–	4	31	0248	NAV	419
ECHALECU	254	M	4	31	0249	NAV	405
ECHANO	425	C	4	48	0045	VIZ	567
ECHARREN	144	M	4	31	0250	NAV	404
ECHARREN DE GUIRGUILLANO	181	M	4	31	0251	NAV	410
ECHARRI	182	M	4	31	0252	NAV	403
ECHARRI	187	M	4	31	0253	NAV	405
ECHARRI-ARANAZ	798	M	4	31	0254	NAV	405
ECHASPIEN (*)	74	M	4	01	0135	ALA	–
ECHAURI	470	M	4	31	0255	NAV	403
ECHAVARRI	93	M	4	31	0256	NAV	404
ECHAVARRI	184	M	4	31	0257	NAV	412
ECHAVARRI-CUARTANGO	60	M	4	01	0136	ALA	560
ECHAVARRI-URRAPIÑA	53	M	4	01	0137	ALA	556
ECHAVARRI-VIÑA	–	–	4	01	0138	ALA	557
ECHEBGOYEN	–	–	4	01	0139	ALA	555
ECHEVARRI	258	M	4	48	0046	VIZ	567
EDRADA	174	M	4	32	0241	ORE	285
EDREIRA	96	M	4	32	0242	ORE	265
EGOZCUE	166	M	4	31	0258	NAV	407
EGUARAS	154	M	4	31	0259	NAV	406
EGUES	97	M	4	31	0260	NAV	419
EGUIARRETA	175	M	4	31	0261	NAV	404
EGUILAZ	87	M	4	01	0140	ALA	561
EGUILBOR	76	M	4	01	0141	ALA	561
EGUILETA	128	M	4	01	0142	ALA	564
EGUILLOR	73	M	4	31	0262	NAV	403
EGUILLOR	13	M	4	31	0263	NAV	406
EGUINO	–	–	4	01	0143	ALA	553
EGULBATI	21	M	4	31	0264	NAV	419
EIBAR	2491	C	4	20	0056	GUI	572
EIDIAN	111	M	4	36	0226	SAN	003
EIRAS	642	M	4	32	0244	ORE	278
EIRAS	258	M	4	32	0243	ORE	283
EIRAS	823	M	4	36	0227	TUY	302
EIREXAFEITA	287	M	4	27	0353	LUG	252
EIREXALBA	238	M	4	27	0354	LUG	253
EIRE. SAN MIGUEL	143	M	4	27	0355	LUG	237
EIRE. SAN XULIAN	512	M	4	27	0356	LUG	237
EIRON	294	M	5	15	0323	SAN	213
EIXADES	18	M	5	25	0291	CAT	131
EIXO	439	M	5	15	0324	SAN	197
EIXON	208	M	4	27	0357	LUG	227
EJEA DE LOS CABALLEROS	2673	M	5	50	0113	ARG	22
EJEME	103	M	3	37	0275	SAL	–
EJEP	64	M	5	22	0310	ARG	16
ELBURGO	115	M	4	01	0144	ALA	564
ELCANO	140	M	4	31	0265	NAV	419
ELCARTE	70	M	4	31	0266	NAV	401
ELCIEGO	765	C	4	01	0145	ALA	558
ELCOAZ	83	M	4	31	0267	NAV	416
ELCHE	17554	C	6	03	0057	RdV	552
ELCHE DE LA SIERRA	1652	M	2	02	0037	MAN	383
ELCHE DE LA SIERRA	–	–	2	13	0044	MAN	383
ELDA	3777	C	6	03	0058	RdV	549
ELDUA	–	–	4	20	0057	GUI	273
ELDUAYEN	402	M	4	20	0058	GUI	575
ELECHAS	404	M	4	39	0186	BUR	90
ELEGUI	11	M	4	31	0268	NAV	407
ELGOIBAR	2921	C	4	20	0059	GUI	571
ELGORRIAGA	246	M	4	31	0269	NAV	409

* M = Original manuscrito; C = Con viviendas colectivas; E = Datos calculados; – = Falta o no existe documento original. Otras abreviaturas: T = Tomo; Pr = Provincia; Cod = Número del pueblo en las Tablas I; Int = Intendencia; Pág = Página del Nomenclator I. (Para más detalles: véase "Códigos y Abreviaturas" de la página 5.694.

DENOMINACION	Hab.	*	Public. INE T	Pr	Cod	Nom.I. Int	Pág
ELGUEA	55	M	4	01	0146	ALA	558
ELGUETA	1387	M	4	20	0060	GUI	572
ELIA	-	-	4	31	0270	NAV	419
ELIO	15	M	4	31	0271	NAV	403
ELIZONDO	973	M	4	31	0272	NAV	408
ELJAS	1185	M	2	10	0074	EXT	175
ELORRIAGA	105	M	4	01	0147	ALA	562
ELORRIO	2346	C	4	48	0047	VIZ	565
ELORZ	133	M	4	31	0273	NAV	421
ELOSU	-	-	4	01	0148	ALA	562
ELOSUA	-	-	4	20	0061	GUI	571
ELSO	97	M	4	31	0274	NAV	408
ELVETEA	293	M	4	31	0275	NAV	408
ELVILLAR	455	M	4	01	0149	ALA	558
ELVIÑA	1096	M	5	15	0325	COR	193
ELZABURU	126	M	4	31	0276	NAV	408
ELLAR	122	M	5	25	0292	CAT	141
EMBALL	20	M	5	25	0293	CAT	146
EMBID	21	M	2	16	0326	CUE	165
EMBID	210	M	2	19	0150	CUE	170
EMBID DE ARIZA	342	M	5	50	0114	ARG	40
EMBID DE RIBERA	417	M	5	50	0115	ARG	20
EMBUN	818	M	5	22	0311	ARG	22
EMPERADOR	99	M	6	46	0124	RdV	541
ENA	187	M	5	22	0312	ARG	31
ENATE	75	M	5	22	0313	ARG	41
ENCARNACIONES, LAS	-	-	1	41	0056	SEV	463
ENCINA	93	M	4	39	0187	BUR	94
ENCINA DE SAN SILVESTRE	187	M	3	37	0276	SAL	449
ENCINACORBA	-	-	5	50	0116	ARG	24
ENCINARES	161	M	3	05	0085	SAL	447
ENCINAS	358	M	3	40	0118	SEG	480
ENCINAS DE ABAJO	210	M	3	37	0277	SAL	444
ENCINAS DE ARRIBA	110	M	3	37	0278	SAL	446
ENCINAS DE ESGUEVA	321	M	3	47	0069	PAL	425
ENCINAS REALES	1095	M	1	14	0041	CBA	161
ENCINASOLA	2478	M	1	21	0041	SEV	462
ENCINASOLA DE LAS MINAYAS	9	M	3	37	0279	SAL	450
ENCINASOLA DE LOS COMENDADORES	19	M	3	37	0280	SAL	451
ENCINA, LA	350	M	3	37	0281	SAL	435
ENCINEDO	154	M	3	24	0332	LEO	347
ENCINILLAS	117	M	3	40	0119	SEG	470
ENCIÑEIRA	-	-	4	27	0358	ORE	262
ENCIO	61	M	3	09	0300	BUR	49
ENCISO	658	M	3	26	0074	SOR	492
ENCROBAS	771	M	5	15	0326	COR	195
ENDERIZ	60	M	4	31	0277	NAV	407
ENDRINAL	350	M	3	37	0282	SAL	442
ENERIZ	246	M	4	31	0278	NAV	402
ENFESTA	415	M	5	15	0327	SAN	201
ENGUERA	3949	C	6	46	0125	RdV	547
ENGUIDANOS	722	M	2	16	0095	CUE	165
ENILLAS, LAS	39	M	3	49	0123	ZAM	580
ENIX	835	M	1	04	0039	GRA	319
ENJAMES	195	M	4	32	0245	ORE	269
ENOVA	231	M	6	46	0126	RdV	551
ENQUERENTES	101	M	5	15	0328	SAN	203
ENRENS Y TRAPADIS	7	M	5	25	0294	CAT	146
ENSEU	18	M	5	25	0295	CAT	146
ENTERRIAS	134	M	4	39	0188	BUR	91
ENTIENZA	-	-	4	36	0228	TUY	302
ENTINES. SANTA LEOCADIA	90	M	5	15	0329	SAN	213
ENTINS. SAN ORENTE	608	M	5	15	0330	SAN	213
ENTINS. SANTA MARIA	435	M	5	15	0331	SAN	213
ENTOMA	199	M	4	32	0246	ORE	288
ENTRALA	258	M	3	49	0124	ZAM	584
ENTRAMBASAGUAS	158	M	3	09	0301	BUR	96
ENTRAMBASAGUAS	253	M	4	27	0359	LUG	223
ENTRAMBASAGUAS	203	M	4	39	0190	BUR	89
ENTRAMBASAGUAS	398	M	4	39	0189	BUR	90
ENTRAMBASMESTAS	-	-	4	39	0191	BUR	101
ENTRAMBOSRIOS	118	M	3	09	0302	BUR	76
ENTRAMBOSRIOS	-	-	4	32	0247	ORE	269
ENTRAMBOSRIOS	28	M	4	39	0192	BUR	84
ENTRECRUCES	353	M	5	15	0332	SAN	207
ENTRENA	760	M	3	26	0075	SOR	500
ENTREPEÑAS	195	M	3	49	0125	VAL	537
ENTREPERAS	38	M	5	17	0114	CAT	124
ENTRIMO	1895	M	4	32	0248	ORE	269
ENVINY	92	M	5	25	0296	CAT	146
EPAROZ	77	M	4	31	0279	NAV	416
EPILA	2947	M	5	50	0117	ARG	11
EQUIZA	21	M	4	31	0280	NAV	418
ERA ALTA	-	-	1	30	0081	MUR	395
ERANDIO	1306	M	4	48	0048	VIZ	566
ERANSUS	-	-	4	31	0281	NAV	419
ERASO	72	M	4	31	0282	NAV	405
ERASUN	481	M	4	31	0283	NAV	406
ERAS, LAS	40	M	3	09	0303	BUR	75
ERAUL	164	M	4	31	0284	NAV	410
ERBECEDO	341	M	5	15	0333	COR	194
ERBI	109	M	4	01	0150	ALA	555
ERBO	142	M	4	36	0229	LUG	235
ERCINA, LA	87	M	3	24	0333	LEO	339
ERDOZAIN	67	M	4	31	0285	NAV	419
ERENCHUN	175	M	4	01	0151	ALA	564
ERENDAZU	-	-	4	31	0286	NAV	410
EREÑO	597	M	4	48	0049	VIZ	566
ERES	30	M	5	22	0314	ARG	38
ERESE	-	-	1	38	0015	CAN	114
ERESUE	71	M	5	22	0315	ARG	16
ERES, LES	-	-	5	25	0297	CAT	141
ERIBE	-	-	4	01	0152	ALA	557
ERICE	63	M	4	31	0287	NAV	406
ERIETE	49	M	4	31	0288	NAV	402
ERILAVALL	-	-	5	25	0298	CAT	146
ERILCASTELL	-	-	5	25	0299	CAT	146
ERINES	277	M	5	15	0334	BET	186
ERINYA	148	M	5	25	0300	CAT	146
ERIPOL	163	M	5	22	0316	ARG	41
ERISTE	105	M	5	22	0317	ARG	16
ERIZE	80	M	4	31	0289	NAV	401
ERLA	357	M	5	50	0118	ARG	22
ERMEDELO	244	M	5	15	0335	SAN	216
ERMELO	125	M	4	36	0230	SAN	202
ERMIDA	78	M	5	15	0336	SAN	199
ERMITA DEL RAMONETE	317	M	1	30	0082	MUR	397
ERMITAÑOS	-	-	1	21	0042	SEV	466
ERMORA	-	-	4	27	0360	LUG	238
ERMUA	480	M	4	48	0050	VIZ	567
ERNES	302	M	4	27	0361	LUG	228
EROLES	148	M	5	25	0301	CAT	146
ERRAZQUIN	287	M	4	31	0290	NAV	405
ERRAZU	1200	M	4	31	0291	NAV	408
ERREA	47	M	4	31	0292	NAV	420
ERRO	152	M	4	31	0293	NAV	418
ERROZ	142	M	4	31	0294	NAV	404
ERTA	13	M	5	25	0302	CAT	146
ERUSTES	168	M	2	45	0075	TOL	505
ERVEDELO	68	M	4	32	0249	ORE	283
ERVIÑOU	112	M	5	15	0337	SAN	205
ERVITI	49	M	4	31	0295	NAV	406
ESAIN	173	M	4	31	0296	NAV	407
ESCACENA DEL CAMPO	1610	C	1	21	0043	SEV	462
ESCADARCHS	-	-	5	17	0115	CAT	141
ESCALADA	279	M	3	09	0304	BUR	48
ESCALANTE	727	M	4	39	0193	BUR	89
ESCALARRE	170	M	5	25	0303	CAT	146
ESCALA, LA	1852	C	5	17	0116	CAT	125
ESCALERA	80	M	2	19	0151	CUE	169
ESCALO	219	M	5	25	0304	CAT	146
ESCALONA	27	C	5	22	0318	ARG	41
ESCALONA	781	C	2	45	0076	TOL	504
ESCALONA DEL PRADO	850	M	3	40	0120	SEG	470
ESCALONILLA	1409	M	2	45	0077	TOL	503
ESCAMILLA	761	C	2	19	0152	CUE	171
ESCANDUSO	7	M	3	09	0305	BUR	73
ESCANE	38	M	5	22	0319	ARG	16
ESCANILLA	-	-	5	22	0320	ARG	41
ESCANZANA	29	M	4	01	0153	ALA	556
ESCAÑO	127	M	3	09	0306	BUR	73
ESCAÑUELA	251	M	1	23	0054	JAE	329
ESCARABAJOSA DE CABEZAS	384	M	3	40	0121	SEG	470
ESCARABAJOSA DE CUELLAR	-	-	3	40	0122	SEG	475
ESCARBAJOSA	-	-	3	24	0334	VAL	533
ESCARGAMARIA (*)	4	M	3	47	0070	VAL	526
ESCARICHE	381	M	2	19	0153	MAD	372
ESCARLA	31	M	5	25	0305	CAT	146
ESCARO	172	M	3	24	0335	LEO	339
ESCAROZ	534	M	4	31	0297	NAV	417
ESCARRILLA	139	M	5	22	0321	ARG	31
ESCART	80	M	5	25	0306	CAT	146
ESCARTIN	114	M	5	22	0322	ARG	31
ESCAS	63	M	5	25	0307	CAT	146

* M = Original manuscrito; C = Con viviendas colectivas; E = Datos calculados; - = Falta o no existe documento original. Otras abreviaturas: T = Tomo; Pr = Provincia; Cod = Número del pueblo en las Tablas I.; Int = Intendencia; Pág = Página del Nomenclator I. (Para más detalles: véase "Códigos y Abreviaturas" de la página 5.694.

DENOMINACION	Hab.	*	Public. INE T	Pr	Cod	Nom.I. Int	Pág
ESCATRON	1582	M	5	50	0119	ARG	35
ESCAULAS, LAS	214	M	5	17	0117	CAT	125
ESCLANYA	225	M	5	17	0118	CAT	124
ESCO	246	M	5	50	0120	ARG	31
ESCOBADOS DE ABAJO	184	M	3	09	0307	BUR	77
ESCOBADOS DE ARRIBA	139	M	3	09	0308	BUR	77
ESCOBAR	-	-	1	30	0083	MUR	395
ESCOBAR DE CAMPOS	250	M	3	24	0336	VAL	529
ESCOBAR DE POLENDOS	119	M	3	40	0123	SEG	470
ESCOBEDO	415	M	4	39	0194	BUR	94
ESCOBEDO	404	M	4	39	0195	BUR	94
ESCOBER DE TABARA	81	M	3	49	0126	ZAM	587
ESCOBOSA DE ALMANZAN	59	M	3	42	0177	SOR	489
ESCOBOSA DE CALATAÑAZOR	132	M	3	42	0178	SOR	491
ESCOLASTICA, LA	-	-	1	23	0055	NP	589
ESCOPETE	158	M	2	19	0154	MAD	372
ESCORIAL DE FRADES	-	-	3	49	0127	VAL	535
ESCORIAL, EL	590	C	2	28	0072	SEG	-
ESCORIAZA	1912	C	4	20	0062	GUI	574
ESCORIHUELA	346	M	5	44	0110	ARG	27
ESCORNABOIS	394	M	4	32	0250	ORE	270
ESCOS	54	M	5	25	0308	CAT	146
ESCOTA	45	M	4	01	0154	ALA	558
ESCOUREDA	113	M	4	27	0362	LUG	248
ESCOVOS	10	M	3	37	0283	SAL	439
ESCRICHE	85	M	5	44	0111	ARG	27
ESCUADRAS DE ALARILLA	-	-	1	30	0084	MUR	-
ESCUADRAS DE ALFADA	-	-	1	30	0085	MUR	-
ESCUADRO	832	M	4	36	0231	SAN	219
ESCUADRO	111	M	3	49	0128	ZAM	580
ESCUAIN	81	M	5	22	0323	ARG	41
ESCUCHA	304	M	1	30	0086	MUR	397
ESCUCHA	242	M	5	44	0112	ARG	35
ESCUDEIROS	298	M	4	32	0251	ORE	274
ESCUDEROS	58	M	3	09	0309	BUR	69
ESCUER	177	M	5	22	0324	ARG	31
ESCUERNAVACAS	127	M	3	37	0284	SAL	450
ESCULQUEIRA	103	M	4	32	0252	ORE	291
ESCUÑAU	180	M	5	25	0309	CAT	153
ESCUREDO	47	M	3	24	0337	LEO	353
ESCUREDO	122	M	3	49	0129	VAL	535
ESCURIAL	1157	M	2	10	0075	EXT	181
ESCURIAL DE LA SIERRA	485	M	3	37	0285	SAL	442
ESCUSAQUAT	13	M	5	22	0325	ARG	31
ESCUZAR	-	-	1	18	0087	GRA	310
ESDOLOMADA	47	M	5	22	0326	ARG	16
ESFILIANA	551	M	1	18	0088	GRA	317
ESGLAYETA, LA	-	-	6	07	0032	RdM	392
ESGOS. SANTA EULALIA	235	M	4	32	0253	ORE	283
ESGOS. SANTA MARIA	442	M	4	32	0254	ORE	283
ESGUEVILLAS DE ESGUEVA	613	M	3	47	0071	PAL	425
ESLAVA	372	M	4	31	0298	NAV	415
ESLES	296	M	4	39	0196	BUR	94
ESLIDA	924	M	6	12	0055	RdV	545
ESMELLE	262	M	5	15	0338	BET	187
ESMERIZ	129	M	4	27	0363	LUG	233
ESMORIZ	87	M	4	27	0364	LUG	245
ESNOZ	127	M	4	31	0299	NAV	418
ESP GOL (*)	-	-	5	25	0310	CAT	118
ESPADAÑA	241	M	3	37	0286	SAL	450
ESPADAÑEDO	240	M	3	49	0130	VAL	537
ESPADILLA	359	M	6	12	0056	RdV	550
ESPAHENT	74	M	5	25	0311	CAT	141
ESPANILLO	185	M	3	24	0338	LEO	358
ESPARRAGAL	395	M	1	30	0087	MUR	397
ESPARRAGAL ,EL	163	M	1	14	0042	CBA	162
ESPARRAGALEJO	332	M	2	06	0049	EXT	178
ESPARRAGAL, EL	-	-	1	41	0057	SEV	463
ESPARRAGOSA	136	M	1	14	0043	CBA	160
ESPARRAGOSA DE LA SERENA	609	M	2	06	0050	EXT	182
ESPARRAGOSA DE LARES	1843	M	2	06	0051	EXT	182
ESPARRAGUERAL	42	M	1	30	0088	MUR	-
ESPARRA, LA	200	M	5	17	0119	CAT	125
ESPARREGUERA	2705	M	5	08	0120	CAT	157
ESPARTINAS	475	C	1	41	0058	SEV	462
ESPARZA	226	M	4	31	0300	NAV	402
ESPARZA DE SALAZAR	373	M	4	31	0301	NAV	417
ESPASANDE	129	M	4	27	0365	LUG	225
ESPASANTE	435	M	5	15	0339	BET	191
ESPASANTES	212	M	4	27	0366	LUG	242
ESPASENS	25	M	5	17	0120	CAT	124
ESPAYOS	25	M	3	37	0287	SAL	449
ESPEJA	355	M	3	37	0288	SAL	433
ESPEJA DE SAN MARCELINO	731	M	3	42	0179	BUR	82
ESPEJA DE TERA	66	M	3	42	0180	SOR	488
ESPEJO	311	M	4	01	0155	ALA	562
ESPEJO	4394	M	1	14	0044	CBA	161
ESPEJON	344	M	3	42	0181	BUR	79
ESPEJOS DE LA REINA, LOS	78	M	3	24	0339	LEO	345
ESPELT, EL	18	M	5	08	0121	CAT	158
ESPELUY	65	M	1	23	0056	JAE	329
ESPENUCA	187	M	5	15	0340	BET	184
ESPERA	2217	M	1	11	0018	SEV	467
ESPERANT	14	M	5	25	0312	CAT	146
ESPERANTE	359	M	4	27	0368	LUG	232
ESPERANTE	367	M	4	27	0369	LUG	258
ESPERANTE	148	M	4	27	0367	LUG	223
ESPERANTE	113	M	4	36	0232	SAN	220
ESPERANZA, LA	-	-	1	38	0014	CAN	110
ESPES	171	M	5	22	0327	ARG	16
ESPIEL	966	M	1	14	0045	CBA	160
ESPIERRE	75	M	5	22	0328	ARG	31
ESPILLS	37	M	5	25	0313	CAT	146
ESPIN	35	M	5	22	0329	ARG	31
ESPINA DE TREMOR	162	M	3	24	0340	LEO	353
ESPINALBET	135	M	5	08	0122	CAT	135
ESPINAL-AUZPERRI	253	M	4	31	0302	NAV	418
ESPINAMA	440	M	4	39	0197	BUR	92
ESPINAR	95	M	1	30	0089	MUR	-
ESPINARDO	1517	M	1	30	0090	MUR	395
ESPINAREDA DE ANCARES	114	M	3	24	0341	LEO	359
ESPINAREDA DE LA VEGA	189	C	3	24	0342	LEO	358
ESPINAR, EL	1067	C	3	40	0124	SEG	469
ESPINAVESA	87	M	5	17	0121	CAT	124
ESPINELVAS	302	M	5	17	0122	CAT	156
ESPINILLA	80	M	4	39	0198	-	-
ESPINO	164	M	4	32	0255	ORE	265
ESPINO DE LA ORBADA	278	M	3	37	0289	SAL	437
ESPINO DE LOS DOCTORES	21	M	3	37	0290	SAL	450
ESPINOSA	29	M	4	39	0199	TOR	522
ESPINOSA DE ALMANZA	30	M	3	24	0343	VAL	539
ESPINOSA DE BRICIA	182	M	4	39	0200	TOR	524
ESPINOSA DE CERRATO	482	M	3	34	0113	VAL	532
ESPINOSA DE CERVERA	342	M	3	09	0310	BUR	82
ESPINOSA DE HENARES	84	M	2	19	0155	GUA	321
ESPINOSA DE JUARROS	-	-	3	09	0311	BUR	64
ESPINOSA DE LA RIBERA	306	M	3	24	0344	LEO	353
ESPINOSA DE LOS CABALLEROS	220	M	3	05	0086	AVI	5
ESPINOSA DE LOS MONTEROS	2275	M	3	09	0312	BUR	58
ESPINOSA DE VILLAGONZALO	618	M	3	34	0114	PAL	426
ESPINOSA DEL CAMINO	176	M	3	09	0313	BUR	66
ESPINOSA DEL MONTE	99	M	3	09	0314	BUR	47
ESPINOSILLA DE SAN BARTOLOME	78	M	3	09	0315	BUR	69
ESPINOSO DE COMPLUDO	137	M	3	24	0345	LEO	361
ESPINOSO DEL REY	739	M	2	45	0078	TOL	513
ESPINO-ARCILLO	22	M	3	37	0291	SAL	437
ESPINO-RAPADO	8	M	3	37	0292	SAL	450
ESPINO, EL	144	M	3	42	0182	SOR	493
ESPIÑAREDO	179	M	5	15	0341	BET	190
ESPIÑEIRA	193	M	4	32	0256	ORE	277
ESPIÑEIROS	348	M	4	32	0257	ORE	261
ESPIÑOSO	873	M	4	32	0258	ORE	269
ESPIOJA	13	M	3	37	0293	SAL	449
ESPIRDO	216	M	3	40	0125	SEG	471
ESPIRITU SANTO (*)	-	-	3	49	0131	ZAM	577
ESPLEGARES	413	M	2	19	0156	SOR	495
ESPLUGA	72	M	5	22	0330	ARG	16
ESPLUGA	9	M	5	25	0314	CAT	146
ESPLUGA CALVA	736	M	5	25	0315	CAT	-
ESPLUGA DE FRANCOLI	2132	M	5	43	0078	CAT	-
ESPLUGA DE SERRA	39	M	5	25	0316	CAT	146
ESPLUGA (*)	-	-	5	25	0317	CAT	141
ESPLUGAFREDA	22	M	5	25	0318	CAT	146
ESPLUGUES DE LLOBREGAT	-	-	5	08	0123	CAT	115
ESPLUS	116	M	5	22	0331	ARG	41
ESPOLLA	401	M	5	17	0123	CAT	124
ESPONELLA	234	M	5	17	0124	CAT	124
ESPONSENDE	148	M	4	32	0259	ORE	283
ESPONSENDE. SANTIAGO	97	M	4	32	0260	ORE	282
ESPONZUES	-	-	4	39	0201	BUR	101
ESPORIZ	123	M	4	27	0370	LUG	241
ESPORLAS	3125	M	6	07	0033	RdM	391
ESPOSA	184	M	5	22	0332	ARG	31
ESPOT	204	M	5	25	0319	CAT	146

* M = Original manuscrito; C = Con viviendas colectivas; E = Datos calculados; - = Falta o no existe documento original. Otras abreviaturas: T = Tomo; Pr = Provincia; Cod = Número del pueblo en las Tablas I; Int = Intendencia; Pág = Página del Nomenclator I. (Para más detalles: véase "Códigos y Abreviaturas" de la página 5.694.

DENOMINACION	Hab.	*	Public. INE T	Pr	Cod	Nom.I. Int	Pág
ESPOZ	19	M	4	31	0303	NAV	418
ESPRONCEDA	207	M	4	31	0304	NAV	414
ESPUENDOLAS	87	M	5	22	0333	ARG	31
ESPUNYOLA	79	M	5	08	0124	CAT	135
ESPUY	71	M	5	25	0320	CAT	146
ESQUEDAS	146	M	5	22	0334	ARG	38
ESQUIROZ	22	M	4	31	0306	NAV	420
ESQUIROZ	144	M	4	31	0305	NAV	402
ESQUISOAIN	16	M	4	31	0307	NAV	422
ESQUIVEL	–	–	4	01	0156	ALA	554
ESQUIVIAS	1210	C	2	45	0079	TOL	505
ESTABLES	220	M	2	19	0157	CUE	170
ESTABLIMENTS	–	–	6	07	0034	RdM	392
ESTACAS	354	M	4	36	0233	SAN	199
ESTACAS	415	M	4	36	0234	TUY	307
ESTACH	126	M	5	25	0321	CAT	146
ESTADA	187	M	5	22	0335	ARG	41
ESTADILLA	1425	C	5	22	0336	ARG	41
ESTAHIS	79	M	5	25	0322	CAT	146
ESTAHON	88	M	5	25	0323	CAT	146
ESTALARENIS (*)	–	–	5	25	0324	CAT	141
ESTALAYA	83	M	3	34	0115	PAL	429
ESTALL	88	M	5	22	0337	ARG	16
ESTALLO	71	M	5	22	0338	ARG	31
ESTANA	–	–	5	25	0325	CAT	141
ESTANY	244	M	5	08	0125	CAT	135
ESTANYOL	366	M	5	17	0125	CAT	124
ESTAÑA	71	M	5	22	0339	ARG	16
ESTARAS	22	M	5	25	0326	CAT	118
ESTARON	103	M	5	25	0327	CAT	146
ESTARRONA	114	M	4	01	0157	ALA	560
ESTAS	711	M	4	36	0235	TUY	307
ESTAVILL	30	M	5	25	0328	CAT	146
ESTAVILLO	–	–	4	01	0158	ALA	557
ESTEBANEZ DE LA CALZADA	205	M	3	24	0346	LEO	353
ESTEBANVELA	374	M	3	40	0126	SEG	482
ESTEBAN-ISIDRO	15	M	3	37	0294	SAL	442
ESTEIRO	507	M	5	15	0342	BET	186
ESTEIRO	676	M	5	15	0343	SAN	213
ESTELA, LA	53	M	5	17	0126	CAT	125
ESTELLA	4882	C	4	31	0308	NAV	409
ESTELLENCHS	–	–	6	07	0035	RdM	392
ESTEMBLO	6	M	4	31	0309	NAV	411
ESTENOZ	93	M	4	31	0310	NAV	410
ESTEPA	7034	C	1	41	0059	SEV	462
ESTEPA DE SAN JUAN	110	M	3	42	0183	SOR	485
ESTEPA DE TERA	64	M	3	42	0184	SOR	488
ESTEPAR	192	M	3	09	0316	BUR	53
ESTEPONA	4925	C	1	29	0058	GRA	316
ESTERAS DE LUBIA	173	M	3	42	0185	SOR	487
ESTERAS DE MEDINACELI	80	M	3	42	0186	SOR	495
ESTERNANDE	74	M	5	15	0344	SAN	207
ESTERQUEL	879	C	5	44	0113	ARG	35
ESTERRI DE ANEU	503	M	5	25	0329	CAT	146
ESTERRI DE CARDOS	128	M	5	25	0330	CAT	146
ESTERUELAS	–	–	5	50	0121	ARG	11
ESTEVESIÑOS	163	M	4	32	0261	ORE	275
ESTICHE DE CINCA	227	M	5	22	0340	ARG	41
ESTIMARIU	181	M	5	25	0331	CAT	141
ESTIULA	68	M	5	17	0127	CAT	154
ESTIVELLA	892	M	6	46	0127	RdV	541
ESTOLLO	280	M	3	26	0077	BUR	109
ESTOPIÑAN	737	M	5	22	0341	ARG	41
ESTORM	46	M	5	25	0332	CAT	146
ESTORNINOS	53	M	2	10	0076	EXT	175
ESTO, DEL	143	M	5	15	0345	SAN	222
ESTRADA	79	M	4	39	0202	BUR	84
ESTRAXIZ	121	M	4	27	0371	LUG	251
ESTRELLA	934	M	2	45	0080	TOL	512
ESTREMERA	1745	M	2	28	0073	TOL	511
ESTRIEGANA	148	M	2	19	0158	SOR	495
ESTUBENY	113	M	6	46	0128	RdV	551
ETAYO	187	M	4	31	0311	NAV	411
ETERNA	116	M	3	09	0317	BUR	104
ETREROS	529	M	3	40	0127	SEG	470
ETULAIN	73	M	4	31	0312	NAV	407
ETURA	60	M	4	01	0159	ALA	558
EUGUI	359	M	4	31	0313	NAV	420
EULATE	304	M	4	31	0314	NAV	412
EULZ	139	M	4	31	0315	NAV	412
EULZA	–	–	4	31	0316	NAV	402
EUME	374	M	5	15	0346	BET	186
EUSA	68	M	4	31	0317	NAV	407
EVAN DE ABAJO	3	M	3	47	0072	VAL	526
EVAN DE ARRIBA	5	M	3	47	0073	VAL	526
EXTRAMIANA	151	M	3	09	0318	BUR	59
EZA	–	–	4	31	0318	NAV	410
EZARO	266	M	5	15	0347	SAN	204
EZCABA	19	M	4	31	0319	NAV	407
EZCANIZ	27	M	4	31	0320	NAV	416
EZCARAY	1069	M	3	26	0078	BUR	105
EZCAY	24	M	4	31	0321	NAV	420
EZCURRA	592	M	4	31	0322	NAV	406
EZCUZQUILLA	173	M	3	26	0076	SOR	493
EZPERUN	42	M	4	31	0323	NAV	421
EZPROGUI	20	M	4	31	0324	NAV	415
EZQUERECOCHA	–	–	4	01	0160	ALA	564
EZQUERRA	70	M	3	09	0319	BUR	107
EZQUIOGA	834	M	4	20	0063	GUI	574
FABANA	10	M	5	22	0342	ARG	38
FABARA	1173	M	5	50	0122	ARG	35
FABA, LA	417	M	3	24	0347	LEO	363
FABERO	320	M	3	24	0348	LEO	358
FABLO	106	M	5	22	0343	ARG	31
FABRICA DE EUGUI	208	M	4	31	0325	NAV	–
FACHA	133	M	4	27	0372	LUG	226
FACHECA	196	M	6	03	0059	RdV	544
FADON	241	M	3	49	0132	ZAM	580
FAEIRA	224	M	5	15	0348	BET	186
FAFIAN	152	M	4	27	0374	LUG	240
FAFIAN	110	M	4	27	0373	LUG	252
FAFIAN	178	M	4	36	0236	LUG	229
FAFILAS	83	M	3	24	0349	LEO	350
FAGO	363	M	5	22	0344	ARG	22
FAIDO	–	–	4	01	0161	ALA	560
FALCES	2411	M	4	31	0326	NAV	423
FALCONS	9	M	5	25	0333	CAT	121
FALDETA	248	M	6	46	0129	RdV	551
FALGARS DEN BAS	141	M	5	17	0128	CAT	126
FALGONS	97	M	5	17	0129	CAT	124
FALS	160	M	5	08	0126	CAT	118
FALSET	2437	M	5	43	0079	CAT	–
FALLINAS	137	M	5	17	0130	CAT	124
FAMORCA	172	M	6	03	0060	RdV	544
FANALS DE ARO	281	M	5	17	0131	CAT	124
FANLILLO	34	M	5	22	0345	ARG	31
FANLO	313	M	5	22	0347	ARG	40
FANLO	13	M	5	22	0346	ARG	31
FANOY	154	M	4	27	0375	MON	294
FANZARA	578	M	6	12	0057	RdV	550
FAÑANAS	283	M	5	22	0348	ARG	38
FAO	457	M	5	15	0349	SAN	206
FAR	20	M	5	25	0334	CAT	118
FAR D'EMPORDA, EL	254	M	5	17	0132	CAT	124
FARAJAN	571	M	1	29	0059	GRA	316
FARAMILLANS	–	–	5	15	0350	SAN	205
FARAMONTANOS DE LA SIERRA	194	M	3	49	0133	VAL	537
FARAMONTANOS DE TABARA	255	M	3	49	0134	ZAM	587
FARAMONTAOS	326	M	4	32	0264	ORE	279
FARAMONTAOS	146	M	4	32	0263	ORE	274
FARAMONTAOS	116	M	4	32	0262	ORE	270
FARAMONTAOS	163	M	4	32	0265	ORE	280
FARAS	29	M	5	17	0133	CAT	124
FARASDUES	617	M	5	50	0123	ARG	22
FARBALLES	34	M	3	24	0350	LEO	353
FARENA	92	M	5	43	0080	CAT	–
FARIZA	269	M	3	49	0135	ZAM	580
FARLETE	259	M	5	50	0124	ARG	11
FARO	40	M	3	24	0351	LEO	365
FARO	140	M	4	27	0376	MON	299
FARRAN	42	M	5	25	0335	CAT	118
FARRERA	172	M	5	25	0336	CAT	146
FASGAR	213	M	3	24	0352	LEO	343
FATARELLA	–	–	5	43	0081	CAT	152
FATIMBULLAR	–	–	1	18	0089	GRA	310
FAURA	834	M	6	46	0130	RdV	541
FAVARETA	130	M	6	46	0131	RdV	543
FAYON	454	M	5	50	0125	ARG	11
FAYOS, LOS	351	M	5	50	0126	ARG	26
FAZOURO	543	M	4	27	0377	MON	296
FEA	–	–	4	32	0266	ORE	269
FEAS	305	M	5	15	0351	BET	188
FEAS	238	M	5	15	0352	BET	191
FEAS	264	M	4	32	0267	ORE	266

* M = Original manuscrito; C = Con viviendas colectivas; E = Datos calculados; – = Falta o no existe documento original. Otras abreviaturas: T = Tomo; Pr = Provincia; Cod = Número del pueblo en las Tablas I.; Int = Intendencia; Pág = Página del Nomenclator I. (Para más detalles: véase "Códigos y Abreviaturas" de la página 5.694.

DENOMINACION	Hab.	*	Public. INE T	Pr	Cod	Nom.I. Int	Pág
FEBRO, LA	261	M	5	43	0082	CAT	-
FECES DE ABAJO	185	M	4	32	0268	ORE	276
FECES DE CIMA	162	M	4	32	0269	ORE	276
FECHAS	313	M	4	32	0270	ORE	268
FECHA. SAN JUAN	246	M	5	15	0353	SAN	206
FECHA. SANTA CRISTINA	189	M	5	15	0354	SAN	206
FEFIÑANES	362	M	4	36	0237	SAN	205
FELANITX	7010	C	6	07	0036	RdM	392
FELECHARES DE LA VALDERIA	161	M	3	24	0353	LEO	344
FELECHAS	113	M	3	24	0354	LEO	337
FELGUERA	-	-	4	33	0056	LEO	366
FELIPA, LA	326	M	2	02	0038	MUR	398
FELIX	1236	M	1	04	0040	GRA	319
FELMIL	199	M	4	27	0378	LUG	234
FELMIN	70	M	3	24	0355	LEO	336
FELPOS	78	M	4	27	0379	LUG	259
FEMES	-	-	1	35	0024	CAN	113
FENE	490	M	5	15	0355	BET	189
FENES (*)	-	-	5	25	0337	CAT	141
FENOLLERAS	-	-	5	25	0338	CAT	118
FENTE	91	M	4	27	0380	LUG	241
FENULLOSA	15	M	5	22	0349	ARG	31
FERBENZA	145	M	4	32	0271	ORE	288
FEREZ	858	M	2	02	0039	MUR	398
FERIA	1721	M	2	06	0052	EXT	176
FERMOSELLE	3199	C	3	49	0136	ZAM	585
FERNADEIROS	218	M	4	32	0272	ORE	282
FERNAN NUÑEZ	3999	M	1	14	0046	CBA	161
FERNANCABALLERO	582	M	2	13	0045	MAN	376
FERNANDEIROS. SAN ESTEBA	124	M	4	27	0381	LUG	225
FERNANDEIROS. SAN PEDRO	228	M	4	27	0382	LUG	225
FERRADILLO	39	M	3	24	0356	LEO	364
FERRAL DEL BERNESGA	201	M	3	24	0357	LEO	333
FERRAN	90	M	5	43	0083	CAT	150
FERRARONS	103	M	5	08	0127	CAT	135
FERREIRA	141	M	5	15	0357	SAN	208
FERREIRA	658	M	5	15	0356	BET	189
FERREIRA	972	M	1	18	0090	GRA	317
FERREIRA	545	M	4	27	0383	LUG	242
FERREIRA DE PALLARES	264	M	4	27	0384	LUG	237
FERREIRABELLA	-	-	4	27	0385	MON	295
FERREIROA	121	M	4	36	0238	SAN	220
FERREIROLA	442	M	1	18	0091	GRA	312
FERREIROS	297	M	4	27	0390	LUG	248
FERREIROS	205	M	4	27	0388	LUG	252
FERREIROS	134	M	4	27	0387	LUG	244
FERREIROS	214	M	4	27	0386	LUG	227
FERREIROS	67	M	4	27	0389	LUG	241
FERREIROS	84	M	4	36	0239	SAN	197
FERREIROS DE BALBOA	195	M	4	27	0391	LUG	236
FERREIROS. SAN MAMED	404	M	5	15	0358	SAN	201
FERREIROS. SAN VERISIMO	605	M	5	15	0359	SAN	201
FERREIRUA	237	M	4	27	0392	LUG	228
FERRERA (*)	-	-	5	25	0339	CAT	141
FERRERAS	83	M	3	24	0358	LEO	346
FERRERAS	121	M	3	24	0359	LEO	-
FERRERAS DE ABAJO	348	M	3	49	0137	VAL	535
FERRERAS DE ARRIBA	175	M	3	49	0138	ZAM	587
FERRERAS DEL PUERTO	153	M	3	24	0360	LEO	338
FERRERIAS	1392	M	6	07	0037	RdM	394
FERREROS	72	M	3	49	0139	VAL	537
FERRERUELA DE HUERVA	-	-	5	44	0114	ARG	24
FERRERUELA DE TABARA	139	M	3	49	0140	ZAM	587
FERREYRA DE SUSO	-	-	4	27	0393	LUG	237
FERREYROS. SAN ANDRES	134	M	4	27	0394	LUG	240
FERREYROS. SAN MARTIÑO	114	M	4	27	0395	LUG	240
FERRIOL	84	M	1	30	0091	MUR	-
FERROL	24993	M	5	15	0360	BET	187
FERROY	238	M	4	27	0396	LUG	223
FERVENZAS	232	M	5	15	0361	BET	187
FET	-	-	5	22	0350	ARG	16
FICA	205	M	4	48	0051	VIZ	567
FIESTRAS	229	M	4	36	0240	SAN	219
FIGOLS	131	M	5	08	0128	CAT	135
FIGOLS DE TREMP	147	M	5	25	0340	CAT	146
FIGOLS D'ORGANYA	82	M	5	25	0341	CAT	141
FIGUEIRAS	429	M	5	15	0362	SAN	206
FIGUEIRAS	138	M	4	27	0397	MON	293
FIGUEIREDO	287	M	4	32	0273	ORE	261
FIGUEIRIDO	430	M	4	36	0241	SAN	215
FIGUEIROA	196	M	4	27	0398	LUG	234
FIGUEIROA	296	M	4	32	0274	ORE	269
FIGUERAS	-	-	4	33	0057	LEO	366
FIGUERA, LA	24	M	5	25	0342	CAT	131
FIGUERA, LA	590	M	5	43	0084	CAT	-
FIGUERA, SA	-	-	6	07	0038	RdM	393
FIGUEREDO	187	M	5	15	0363	BET	184
FIGUERES	5521	C	5	17	0134	CAT	124
FIGUERO DE MONTMANI, EL	-	-	5	08	0129	CAT	138
FIGUEROA	404	M	5	15	0364	BET	184
FIGUEROA	164	M	5	15	0365	SAN	200
FIGUEROA	624	M	4	36	0242	SAN	212
FIGUEROA	251	M	4	36	0243	SAN	220
FIGUEROLA	381	M	5	43	0085	CAT	150
FIGUEROLA	14	M	5	43	0086	CAT	118
FIGUEROLA DE MEYA	31	M	5	25	0343	CAT	132
FIGUEROLA DE ORCAU	496	M	5	25	0344	CAT	146
FIGUEROLES	-	-	6	12	0058	RdV	548
FIGUEROSA	104	M	5	25	0345	CAT	132
FIGUERUELA DE ABAJO	286	M	3	49	0141	VAL	535
FIGUERUELA DE ARRIBA	343	M	3	49	0142	ZAM	585
FIGUERUELA DE SAYAGO	129	M	3	49	0143	ZAM	580
FIGUERUELAS	9	M	5	22	0351	ARG	38
FIGUERUELAS	153	M	5	50	0127	ARG	14
FILGUEIRA	205	M	5	15	0367	SAN	211
FILGUEIRA	217	M	5	15	0366	BET	184
FILGUEIRA	71	M	4	27	0399	LUG	259
FILGUEIRA	1605	M	4	36	0244	TUY	302
FILGUEIRA	210	M	4	36	0245	LUG	235
FILIEL	234	M	3	24	0361	LEO	360
FINES	562	M	1	04	0041	GRA	318
FINESTRAS	102	M	5	22	0352	ARG	16
FINESTRAT	1694	M	6	03	0061	RdV	546
FINISTERRE	665	M	5	15	0368	SAN	205
FINOLLEDO	85	M	3	24	0362	LEO	359
FIÑANA	1754	M	1	04	0042	GRA	317
FIOLLEDA	400	M	4	27	0400	LUG	228
FIOLLEDO	343	M	4	36	0246	TUY	305
FION	159	M	4	27	0401	LUG	242
FIOPANES	305	M	5	15	0369	SAN	208
FIRGAS	-	-	1	35	0025	CAN	111
FISCAL	217	M	5	22	0353	ARG	31
FISTEUS	-	M	5	15	0370	BET	187
FISTEUS	531	M	4	27	0402	ORE	282
FITERO	2326	C	4	31	0327	NAV	414
FITOIRO	230	M	4	32	0275	ORE	267
FITOR	127	M	5	17	0135	CAT	124
FIXOS	70	M	4	27	0403	LUG	223
FIZ DE ROZAS	-	-	4	27	0404	LUG	250
FLARIZ. SAN PEDRO	564	M	4	32	0276	ORE	276
FLASSA	389	M	5	17	0136	CAT	124
FLECHA DE TORIO, LA	33	M	3	24	0363	LEO	334
FLECHAS	21	M	3	49	0144	ZAM	585
FLECHA, LA	16	M	3	37	0295	SAL	444
FLIX	-	-	5	43	0087	CAT	152
FLORDERREY	152	M	4	32	0277	ORE	286
FLOREJACHS	55	M	5	25	0346	CAT	118
FLORES	70	M	3	49	0145	ZAM	585
FLORES DE AVILA	353	M	3	05	0087	AVI	2
FLORIDA	-	-	1	35	0026	CAN	113
FLORIDA	-	-	1	35	0027	CAN	114
FLORIDA DE LIEBANA	262	M	3	37	0296	SAL	439
FLOTA	-	-	1	30	0092	MUR	-
FOFE	732	M	4	36	0247	TUY	300
FOGAS DE MONCLUS	477	M	5	08	0130	CAT	138
FOGAS DE TORDERA	156	M	5	08	0131	CAT	124
FOGUET	-	-	5	22	0354	ARG	42
FOILEBAR	81	M	4	27	0405	LUG	239
FOIXA	285	M	5	17	0137	CAT	124
FOJADO	902	M	5	15	0371	BET	192
FOJANES	489	M	5	15	0372	SAN	203
FOJEDO DEL PARAMO	67	M	3	24	0364	LEO	345
FOLDADA	87	M	3	34	0116	PAL	428
FOLGAROLAS	567	M	5	08	0132	CAT	154
FOLGOSA DE SAN MARTIN	192	M	4	27	0406	LUG	225
FOLGOSA. SAN ESTEBA	131	M	4	27	0407	LUG	225
FOLGOSO	162	M	5	15	0373	BET	185
FOLGOSO	171	M	5	15	0374	SAN	211
FOLGOSO	737	M	4	27	0408	LUG	232
FOLGOSO	95	M	4	32	0278	ORE	267
FOLGOSO	301	M	4	32	0279	ORE	261
FOLGOSO	331	M	4	36	0248	SAN	212
FOLGOSO DE LA CARBALLEDA	43	M	3	49	0146	VAL	535
FOLGOSO DE LA RIBERA	356	M	3	24	0365	LEO	360

* M = Original manuscrito; C = Con viviendas colectivas; E = Datos calculados; - = Falta o no existe documento original. Otras abreviaturas: T = Tomo; Pr = Provincia; Cod = Número del pueblo en las Tablas I; Int = Intendencia; Pág = Página del Nomenclator I. (Para más detalles: véase "Códigos y Abreviaturas" de la página 5.694.

DENOMINACION	Hab.	*	Public. INE T	Pr	Cod	Nom.I. Int	Pág
POLGOSO DEL MONTE	102	M	3	24	0366	LEO	363
POLGUEIRA	52	M	4	27	0409	LUG	245
POLGUEIRAS	235	M	4	27	0410	LUG	243
POLLADELA	204	M	5	15	0375	LUG	251
POLLEDO	186	M	3	24	0367	LEO	353
POLLENTE	87	M	5	15	0376	SAN	222
POLLOSO	43	M	3	24	0368	LEO	343
POMBELLIDA	90	M	4	39	0203	TOR	521
POMBELLIDA	492	M	3	47	0074	PAL	425
POMBUENA	-	-	5	50	0128	ARG	24
POMPEDRAZA	208	M	3	47	0075	VAL	528
PONALLERAS	98	M	5	17	0138	CAT	124
PONCASTIN	102	M	3	47	0076	VAL	527
PONCEA	418	M	3	26	0079	BUR	51
PONCEBADON	123	M	3	24	0369	LEO	365
PONCHININA	221	M	5	22	0355	ARG	15
PONDARELLA	118	M	5	25	0347	CAT	132
PONDON	984	M	1	04	0043	GRA	312
PONELAS	240	M	1	18	0092	GRA	317
PONFRIA	-	M	3	24	0370	LEO	359
PONFRIA	149	M	4	27	0411	LUG	228
PONFRIA	-	-	5	44	0115	ARG	24
PONFRIA	231	M	3	49	0147	ZAM	587
PONMIÑA	222	M	4	27	0412	LUG	241
PONSAGRADA	226	M	4	27	0413	LUG	228
PONSCALDETAS	47	M	5	43	0088	CAT	-
PONSECA	40	M	3	37	0297	SAL	433
PONT DEL ASTOR	15	M	5	43	0089	CAT	150
PONT D'EN CARROS, LA	1020	M	6	46	0132	RdV	546
PONTANAR	381	M	2	19	0159	GUA	321
PONTANAREJO	290	M	2	13	0046	MAN	504
PONTANARES	233	M	1	30	0093	MUR	397
PONTANEIRA	359	M	4	27	0414	LUG	244
PONTANET	29	M	5	25	0348	CAT	118
PONTANIL DE LOS OTEROS	27	M	3	24	0371	LEO	353
PONTANILLAS	74	M	5	17	0139	CAT	124
PONTANILLAS DE CASTRO	109	M	3	49	0148	ZAM	583
PONTANOS DE TORIO	55	M	3	24	0372	LEO	334
PONTANOSAS	-	-	2	13	0047	MAN	375
PONTANOSAS	-	-	2	13	0048	MAN	375
PONTAO	82	M	4	27	0415	LUG	252
PONTAO	38	M	4	32	0280	ORE	275
PONTAO	156	M	4	36	0249	LUG	230
PONTARON	259	M	4	27	0416	LUG	255
PONTARON	181	M	4	27	0417	LUG	247
PONTCLARA	81	M	5	17	0140	CAT	124
PONTCUBERTA	380	M	5	17	0141	CAT	124
PONTECADA	328	M	5	15	0377	SAN	213
PONTECUBERTA	95	M	4	27	0418	LUG	259
PONTECHA	258	M	4	01	0162	ALA	556
PONTECHA	82	M	3	24	0373	LEO	350
PONTECHA	306	M	3	34	0117	TOR	520
PONTECHA	77	M	4	39	0204	TOR	521
PONTEITA	237	M	4	27	0419	LUG	226
PONTEITA	76	M	4	32	0281	ORE	267
PONTELLAS	140	M	4	31	0328	NAV	414
PONTENLA	250	M	4	36	0250	TUY	305
PONTEO	138	M	4	27	0420	LUG	247
PONTETA	421	M	5	17	0142	CAT	126
PONTIBRE	92	M	4	39	0205	TOR	521
PONTIHOYUELO	401	M	3	47	0077	LEO	353
PONTIOSO	123	M	3	09	0320	BUR	79
PONTIVEROS	744	C	3	05	0088	AVI	1
PONTLLONGA	178	M	5	25	0349	CAT	132
PONTORIA	97	M	3	24	0374	LEO	358
PONTORIA DE CEPEDA	52	M	3	24	0375	LEO	346
PONTRUBI	87	M	5	08	0133	CAT	157
PONTUN DE LA TERCIA	108	M	3	24	0376	LEO	336
PONZ	1393	M	5	22	0356	ARG	41
PONZALECHE	128	M	3	26	0080	BUR	107
PORADADA	67	M	5	25	0350	CAT	118
PORADADA DE TOSCAR	66	M	5	22	0357	ARG	16
PORCADAS	171	M	4	32	0282	ORE	281
PORCADELA	-	-	4	36	0251	TUY	302
PORCALL	1156	C	6	12	0059	RdV	548
PORCAREY	805	M	4	36	0252	SAN	212
PORCAS	244	M	4	32	0283	ORE	275
PORCAT	56	M	5	22	0358	ARG	16
PORES	167	M	5	43	0090	CAT	-
PORFOLEDA	273	M	3	37	0298	SAL	437
PORJAN	-	-	4	32	0284	ORE	269
PORMARIZ	94	M	3	49	0149	ZAM	580
FORMENTERA	1054	M	6	07	0039	RdM	328
FORMENTERA DE SEGURA	448	M	6	03	0062	RdV	549
FORMICHE ALTO	470	M	5	44	0116	ARG	28
FORMIGALES	102	M	5	22	0359	ARG	16
FORMIGUEIROS	84	M	4	27	0421	LUG	251
FORMINGONES	47	M	3	24	0377	LEO	340
FORN	8	M	5	25	0351	CAT	-
FORNA	178	M	6	03	0063	RdV	546
FORNA	179	M	3	24	0378	LEO	347
FORNALUTX	-	-	6	07	0040	RdM	392
FORNAS	115	M	4	27	0422	LUG	233
FORNEA	295	M	4	27	0423	MON	298
FORNELAS	205	M	4	27	0424	LUG	228
FORNELOS	132	M	4	32	0285	ORE	265
FORNELOS	668	M	4	36	0253	TUY	305
FORNELOS	1156	M	4	36	0254	TUY	307
FORNELOS DE COVA	112	M	4	32	0286	ORE	289
FORNELOS DE FILLOAS	145	M	4	32	0287	ORE	289
FORNELLS	-	-	6	07	0041	RdM	394
FORNELLS DE LA MONTAÑA	-	-	5	17	0143	CAT	135
FORNELLS DE LA SELVA	344	M	5	17	0144	CAT	124
FORNES	283	M	1	18	0093	GRA	314
FORNICHE BAJO	404	M	5	44	0117	ARG	28
FORNILLOS	118	M	5	22	0360	ARG	41
FORNILLOS DE ALISTE	179	M	3	49	0150	ZAM	585
FORNILLOS DE APIES	57	M	5	22	0361	ARG	38
FORNILLOS DE FERMOSELLE	229	M	3	49	0151	ZAM	585
FORNOLES	604	M	5	44	0118	ARG	35
FORNOLS	91	M	5	25	0352	CAT	142
FORONDA	-	-	4	01	0163	ALA	555
FORTALENY	-	-	6	46	0133	RdV	543
FORTANETE	850	M	5	44	0119	ARG	35
FORTIA	327	M	5	17	0145	CAT	124
FORTUNA	3441	M	1	30	0094	MUR	395
FORUA	520	C	4	48	0052	VIZ	566
FORZANES	316	M	4	36	0255	TUY	307
FOSADO	109	M	5	22	0362	ARG	16
FOYOS	948	M	6	46	0134	RdV	541
FOZ	839	M	4	27	0425	MON	295
FOZARA	395	M	4	36	0256	TUY	306
FOZ-CALANDA	693	M	5	44	0120	ARG	35
FRADAMORA	19	M	3	37	0299	SAL	432
FRADE	60	M	4	27	0426	LUG	254
FRADELO	226	M	4	32	0288	ORE	289
FRADELLOS	52	M	3	49	0152	ZAM	585
FRADES	162	M	5	15	0378	SAN	206
FRADES	44	M	4	27	0427	LUG	238
FRADES	213	M	4	36	0257	SAN	220
FRADES	206	M	4	36	0258	TUY	306
FRADES	24	M	3	40	0129	SEG	478
FRADES DE LA SIERRA	579	M	3	37	0300	SAL	442
FRADES DE SANTA MARIA	26	M	3	37	0301	SAL	451
FRAELLA	61	M	5	22	0363	ARG	38
FRAGA	3940	M	5	22	0364	ARG	11
FRAGA	100	M	4	32	0289	ORE	285
FRAGAS	1103	M	4	36	0259	SAN	202
FRAGEN	105	M	5	22	0365	ARG	31
FRAGINAL	33	M	5	22	0366	ARG	31
FRAGO, EL	281	M	5	50	0129	ARG	22
FRAGUAS	89	M	2	19	0160	GUA	321
FRAGUAS	11	M	3	37	0302	SAL	439
FRAGUAS, LAS	109	M	4	39	0206	BUR	103
FRAGUAS, LAS	265	M	3	42	0187	SOR	484
FRAIALDE	126	M	4	27	0428	LUG	239
FRAIRIA, A	302	M	4	27	0429	LUG	244
FRAMA	234	M	4	39	0207	BUR	93
FRAMEAN	93	M	4	27	0430	LUG	241
FRANCA, LA	85	M	4	33	0058	BUR	99
FRANCIAC	222	M	5	17	0146	CAT	124
FRANCO	67	M	3	09	0321	BUR	68
FRANCOS	273	M	4	27	0431	LUG	223
FRANCOS	20	M	4	27	0432	LUG	244
FRANCOS	100	M	4	27	0433	LUG	245
FRANCOS	89	M	4	27	0434	LUG	249
FRANCOS	38	M	3	37	0303	SAL	442
FRANCOS	-	-	4	39	0208	BUR	84
FRANCOS	68	M	3	40	0128	SEG	482
FRANCO, EL	3249	M	4	33	0059	LEO	366
FRANDOVINEZ	308	M	3	09	0322	BUR	53
FRANQUEAN	155	M	4	27	0435	LUG	225
FRANQUEIRA	480	C	4	36	0260	TUY	300
FRANQUESAS	38	M	5	43	0091	CAT	150

* M = Original manuscrito; C = Con viviendas colectivas; E = Datos calculados; - = Falta o no existe documento original. Otras abreviaturas: T = Tomo; Pr = Provincia; Cod = Número del pueblo en las Tablas I.; Int = Intendencia; Pág = Página del Nomenclator I. (Para más detalles: véase "Códigos y Abreviaturas" de la página 5.694.

DENOMINACION	Hab.	*	T	Pr	Public. INE Cod	Nom.I. Int	Pág
FRANQUESAS.PARROQ* VILAPORTUNY	-	-	5	43	0092	CAT	150
FRANZA	879	M	5	15	0379	BET	189
FRARES	-	-	6	46	0135	RdV	541
FRASNO, EL	900	M	5	50	0130	ARG	20
FRAUCA	27	M	5	22	0367	ARG	31
FREAN	202	M	4	27	0436	LUG	233
FREAS	317	M	4	32	0290	ORE	273
FRECHILLA	1194	M	3	34	0118	PAL	424
FRECHILLA DE ALMAZAN	98	M	3	42	0188	SOR	489
FREGENAL DE LA SIERRA	4496	C	2	06	0053	SEV	463
FREGENEDA, LA	807	M	3	37	0304	SAL	436
FREGENTE	138	M	1	18	0094	GRA	313
FREIGE	191	M	5	15	0380	SAN	204
FREIJEIRO	200	M	4	36	0261	TUY	307
FREIJO	254	M	4	32	0291	ORE	270
FREIJO	358	M	4	32	0293	ORE	287
FREIJO	366	M	4	32	0292	ORE	278
FREILA	382	M	1	18	0095	GRA	318
FREIRES, DOS	306	M	5	15	0381	BET	191
FREITA, LA	-	-	5	25	0353	CAT	141
FREITUXE	151	M	4	27	0437	LUG	253
FREIXA	110	M	5	25	0354	CAT	146
FREIXANET DE DALT	143	M	5	17	0147	CAT	154
FREIXANET Y ALTADILL	68	M	5	25	0355	CAT	118
FREIXIS	174	M	4	27	0438	LUG	243
FREIXO	959	M	5	15	0382	BET	190
FREIXO	672	M	4	27	0440	LUG	228
FREIXO	101	M	4	27	0439	LUG	251
FRESCANO	482	M	5	50	0131	ARG	14
FRESNADILLO	320	M	3	49	0153	ZAM	580
FRESNEDA	199	M	4	01	0164	ALA	558
FRESNEDA DE ALTAREJOS	573	M	2	16	0096	CUE	165
FRESNEDA DE CUELLAR	130	M	3	40	0130	SEG	476
FRESNEDA DE LA SIERRA	411	M	2	16	0097	CUE	165
FRESNEDA DE LA SIERRA TIRON	299	C	3	09	0323	BUR	104
FRESNEDA DE SEPULVEDA	52	M	3	40	0131	SEG	479
FRESNEDA, LA	1682	M	5	44	0121	ARG	35
FRESNEDELO	49	M	3	24	0379	LEO	358
FRESNEDILLA	245	M	3	05	0089	AVI	8
FRESNEDILLAS	216	M	2	28	0074	SEG	473
FRESNEDO	103	M	3	09	0324	BUR	73
FRESNEDO	195	M	3	24	0380	LEO	365
FRESNEDO	96	M	4	39	0209	BUR	100
FRESNEDO DE VALDELLORMA	76	M	3	24	0381	LEO	339
FRESNEDOSO	199	M	3	37	0305	SAL	448
FRESNEDOSO DE IBOR	257	M	2	10	0077	EXT	181
FRESNELLINO	73	M	3	24	0382	LEO	333
FRESNEÑA	99	M	3	09	0325	BUR	107
FRESNILLO DE LAS DUEÑAS	394	M	3	09	0326	BUR	79
FRESNO	15	M	2	19	0161	GUA	321
FRESNO DE CANTESPINO	348	M	3	40	0132	SEG	481
FRESNO DE CARACENA	252	M	3	42	0189	SOR	500
FRESNO DE LA CARBALLEDA	168	M	3	49	0154	ZAM	586
FRESNO DE LA FUENTE	168	M	3	40	0133	SEG	480
FRESNO DE LA POLVOROSA	124	M	3	49	0155	ZAM	535
FRESNO DE LA RIBERA	306	M	3	49	0156	TOR	515
FRESNO DE LA VALDUERNA	157	M	3	24	0383	LEO	348
FRESNO DE LA VEGA	625	M	3	24	0384	LEO	353
FRESNO DE LOSA	41	M	3	09	0327	BUR	75
FRESNO DE NIDAGUILA	41	M	3	09	0328	BUR	47
FRESNO DE RIOTIRON	207	C	3	09	0329	BUR	104
FRESNO DE RODILLA	139	M	3	09	0330	BUR	46
FRESNO DE SAYAGO	415	M	3	49	0157	ZAM	580
FRESNO DE TOROTE	114	M	2	28	0075	GUA	321
FRESNO DEL CAMINO	124	M	3	24	0385	LEO	333
FRESNO DEL RIO	248	M	3	34	0119	PAL	430
FRESNO DEL RIO	147	M	4	39	0210	TOR	521
FRESNO EL VIEJO	871	M	3	47	0078	TOR	516
FRESNO-ALHANDIGA	132	M	3	37	0306	SAL	446
FRESNO, EL	334	M	3	05	0090	AVI	3
FREXEIRO	636	M	5	15	0383	SAN	207
FREXULFE	487	M	4	27	0441	MON	298
FRIAS	1223	C	3	09	0331	BUR	56
FRIAS DE ALBARRACIN	654	M	5	44	0122	ARG	13
FRIERA	107	M	3	24	0386	LEO	362
FRIERA DE VALVERDE	206	M	3	49	0158	VAL	535
FRIGILIANA	1840	M	1	29	0060	GRA	314
FRIOL	122	M	4	27	0442	LUG	237
FRIOLFE	591	M	4	27	0443	LUG	248
FROIAN. SAN PEDRO	202	M	4	27	0444	LUG	252
FROIAN. SAN SADORNINO	288	M	4	27	0445	LUG	252
FROIAN. SAN VICENTE	179	M	4	27	0446	LUG	252
FROJANES	84	M	4	32	0294	ORE	289
FROLLAIS	42	M	4	27	0447	LUG	251
FROMISTA	1122	C	3	34	0120	PAL	426
FRONTADA	81	M	3	34	0121	PAL	428
FRONTERA	454	M	2	16	0098	CUE	165
FRONTERA	-	-	1	38	0016	CAN	114
FRONTON	-	-	4	27	0448	LUG	237
FROUFE	335	M	4	32	0295	ORE	277
FRUIME	416	M	5	15	0384	SAN	213
FRUMALES	153	M	3	40	0134	SEG	475
FRUNIZ	315	M	4	48	0053	VIZ	567
FUENBELLIDA	106	M	2	19	0162	CUE	169
FUENCALDERAS	219	M	5	50	0132	ARG	22
FUENCALIENTE	1542	M	2	13	0049	MAN	376
FUENCALIENTE	-	-	3	37	0307	SAL	434
FUENCALIENTE DE LUCIO	114	M	3	09	0332	BUR	72
FUENCALIENTE DE MEDINACELI	149	M	3	42	0190	SOR	495
FUENCALIENTE DE PUERTA	69	M	3	09	0333	BUR	72
FUENCARRAL	1787	C	2	28	0076	MAD	370
FUENCEMILLAN	355	M	2	19	0163	GUA	321
FUENCIVIL	116	M	3	09	0334	BUR	70
FUENCUBIERTA ,LA	-	-	1	14	0047	NP	590
FUENDEJALON	377	M	5	50	0133	ARG	14
FUENDETODOS	406	M	5	50	0134	ARG	12
FUENFERRADA	319	M	5	44	0123	ARG	28
FUENLABRADA	1458	M	2	28	0077	MAD	370
FUENLABRADA	3	M	3	37	0308	SAL	434
FUENLABRADA DE LOS MONTES	1174	C	2	06	0054	EXT	181
FUENLLANA	261	C	2	13	0050	MAN	379
FUENMAYOR	1538	M	3	26	0081	BUR	104
FUENSALDAÑA	696	C	3	47	0079	VAL	531
FUENSALIDA	1687	C	2	45	0081	TOL	505
FUENSANTA, LA	1258	C	2	02	0040	CUE	173
FUENSAUCO	121	M	3	42	0191	SOR	488
FUENSAVIÑAN	116	M	2	19	0164	GUA	325
FUENTE CARRETERO	-	-	1	14	0048	NP	590
FUENTE DE CANTOS	2948	C	2	06	0055	EXT	177
FUENTE DE OLIVA	-	-	3	24	0387	LEO	364
FUENTE DE PEDRO NAHARRO	1237	M	2	16	0099	TOL	510
FUENTE DE PIEDRA	-	-	1	29	0061	SEV	467
FUENTE DE SAN ESTEBAN, LA	486	M	3	37	0309	SAL	434
FUENTE DE SANTA CRUZ	603	M	3	40	0135	SEG	477
FUENTE DEL ARCO	779	M	2	06	0056	EXT	177
FUENTE DEL MAESTRE	4432	C	2	06	0057	EXT	177
FUENTE DEL REY	-	-	1	23	0057	NP	589
FUENTE EL CARNERO	356	C	3	49	0159	ZAM	579
FUENTE EL FRESNO	1595	M	2	13	0051	MAN	376
FUENTE EL OLMO DE FUENTIDUEÑA	348	M	3	40	0136	SEG	476
FUENTE EL OLMO DE ISCAR	122	M	3	40	0137	SEG	477
FUENTE EL SAUZ	212	M	3	05	0091	AVI	1
FUENTE EL SAZ DE JARAMA	367	C	2	28	0079	GUA	321
FUENTE EL SOL	324	M	3	47	0080	AVI	10
FUENTE ENCALADA	145	M	3	49	0160	VAL	535
FUENTE LA HIGUERA	1814	M	6	46	0136	RdV	547
FUENTE LA LANCHA	294	C	1	14	0049	EXT	-
FUENTE LA PIEDRA	25	M	3	47	0081	VAL	527
FUENTE LA REINA	219	M	6	12	0060	RdV	548
FUENTE OBEJUNA	2608	C	1	14	0050	CBA	160
FUENTE PALMERA	714	M	1	14	0051	NP	590
FUENTE VICTORIA	354	M	1	04	0044	GRA	312
FUENTEALBILLA	988	M	2	02	0042	CUE	165
FUENTEARMEGIL	488	M	3	42	0192	BUR	79
FUENTEARMOA	57	M	4	36	0262	SAN	221
FUENTEBELLA	97	M	3	42	0193	SOR	497
FUENTEBUREBA	155	M	3	09	0335	BUR	52
FUENTECABALOS	39	M	4	36	0263	LUG	235
FUENTECAMBRON	139	M	3	42	0194	SOR	497
FUENTECANTALES	160	M	3	42	0195	SOR	498
FUENTECANTOS	171	M	3	42	0196	SOR	488
FUENTECEN	611	M	3	09	0336	SEG	481
FUENTEFRIA	83	M	4	32	0296	ORE	273
FUENTEGELMES	138	M	3	42	0197	SOR	490
FUENTEGUINALDO	961	M	3	37	0310	SAL	436
FUENTEHERIDOS	769	M	1	21	0044	SEV	463
FUENTELAHIGUERA DE ALBATAGES	375	M	2	19	0165	TOL	508
FUENTELALDEA	184	M	3	42	0198	SOR	493
FUENTELAPEÑA	1306	C	3	49	0161	TOR	516
FUENTELARBOL	106	M	3	42	0199	SOR	491
FUENTELCARRO	23	M	3	42	0200	SOR	490
FUENTELCESPED	1041	M	3	09	0337	SEG	483
FUENTELENCINA	765	C	2	19	0166	MAD	372
FUENTELESPINO DE HARO	599	M	2	16	0100	TOL	510

* M = Original manuscrito; C = Con viviendas colectivas; E = Datos calculados; - = Falta o no existe documento original. Otras abreviaturas: T = Tomo; Pr = Provincia; Cod = Número del pueblo en las Tablas I.; Int = Intendencia; Pág = Página del Nomenclator I. (Para más detalles: véase "Códigos y Abreviaturas" de la página 5.694.

DENOMINACION	Hab.	*	Public. INE T	Pr	Cod	Nom.I. Int	Pág
FUENTELESPINO DE MOYA	645	M	2	16	0101	CUE	165
FUENTELFRESNO	90	M	3	42	0201	SOR	485
FUENTELISENDO	475	M	3	09	0338	SBG	483
FUENTELMONGE	415	M	3	42	0202	SOR	496
FUENTELPUERCO	134	M	3	42	0203	SOR	491
FUENTELSAZ	427	M	2	19	0167	CUE	170
FUENTELSAZ DE SORIA	149	M	3	42	0204	SOR	485
FUENTELVIEJO	369	M	2	19	0168	GUA	321
FUENTEMILANOS	250	M	3	40	0138	SBG	472
FUENTEMIZARRA	197	M	3	40	0139	SBG	480
FUENTEMOLINOS	140	M	3	09	0339	SBG	481
FUENTENEBRO	770	M	3	09	0340	BUR	83
FUENTENOVILLA	465	M	2	19	0169	MAD	372
FUENTEODRA	143	M	3	09	0341	BUR	69
FUENTEPELAYO	1430	M	3	40	0140	SBG	483
FUENTEPINILLA	208	M	3	42	0205	SOR	493
FUENTEPIÑEL	297	M	3	40	0141	SBG	477
FUENTERRABIA	2442	C	4	20	0064	GUI	571
FUENTERREBOLLO	651	M	3	40	0142	SBG	478
FUENTERROBLE DE ABAJO	69	M	3	37	0311	SAL	434
FUENTERROBLE DE ARRIBA	9	M	3	37	0312	SAL	434
FUENTERROBLE DE SALVATIERRA	392	M	3	37	0313	SAL	455
FUENTERROBLES	363	M	6	46	0137	CUE	165
FUENTERRUZ	22	M	2	16	0102	CUE	165
FUENTES	522	M	2	16	0103	CUE	165
FUENTES	-	-	4	33	0060	LEO	366
FUENTES	-	-	3	40	0143	SBG	470
FUENTES CLARAS	-	-	5	44	0124	ARG	25
FUENTES DE AGREDA	215	M	3	42	0206	SOR	489
FUENTES DE ANDALUCIA	5666	C	1	41	0060	SEV	466
FUENTES DE AÑO	494	M	3	05	0092	AVI	7
FUENTES DE AYODAR	237	M	6	12	0061	RdV	548
FUENTES DE BEJAR	570	M	3	37	0314	SAL	448
FUENTES DE CARBAJAL	237	M	3	24	0388	LEO	353
FUENTES DE CUELLAR	142	M	3	40	0144	SBG	475
FUENTES DE EBRO	1701	M	5	50	0135	ARG	11
FUENTES DE JILOCA	688	M	5	50	0136	ARG	40
FUENTES DE LA ALCARRIA	128	M	2	19	0170	TOL	509
FUENTES DE LEON	1887	M	2	06	0058	EXT	177
FUENTES DE LOS OTEROS	166	M	3	24	0389	LEO	353
FUENTES DE MAGAÑA	305	M	3	42	0207	SOR	493
FUENTES DE MASUECO	207	M	3	37	0315	SAL	451
FUENTES DE NAVA	2033	C	3	34	0122	PAL	424
FUENTES DE OÑORO	552	M	3	37	0316	SAL	433
FUENTES DE PEÑACORADA	99	M	3	24	0390	LEO	343
FUENTES DE ROPEL	659	M	3	49	0162	LEO	353
FUENTES DE RUBIELOS	496	M	5	44	0125	ARG	27
FUENTES DE SAN PEDRO, LAS	84	M	3	42	0208	SOR	497
FUENTES DE SANDO	45	M	3	37	0317	SAL	450
FUENTES DE VALDEPERO	726	M	3	34	0123	PAL	426
FUENTES NUEVAS	223	M	3	24	0391	LEO	358
FUENTES ROSAS	69	M	5	15	0385	SAN	203
FUENTESAUCO	2125	C	3	49	0163	TOR	516
FUENTESAUCO DE FUENTIDUEÑA	308	M	3	40	0145	SBG	477
FUENTESBUENAS	143	M	2	16	0104	CUE	165
FUENTESCLARAS DEL CHILLARON	216	M	2	16	0105	CUE	165
FUENTESCUSA	266	M	2	16	0106	CUE	165
FUENTESECAS	312	M	3	49	0164	TOR	515
FUENTESOTO	230	M	3	40	0146	SBG	477
FUENTESPALDA	826	M	5	44	0126	ARG	35
FUENTESPINA	811	M	3	09	0342	BUR	79
FUENTESPREADAS	113	M	3	49	0165	ZAM	384
FUENTESTRUN	196	M	3	42	0209	SOR	489
FUENTES-CALIENTES	244	M	5	44	0127	ARG	27
FUENTETECHA	155	M	3	42	0210	SOR	484
FUENTETOBA	253	M	3	42	0211	SOR	484
FUENTE-ALAMO	718	C	2	02	0041	MUR	398
FUENTE-ALAMO	449	C	1	30	0095	MUR	395
FUENTE-ANDRINO	189	M	3	34	0124	PAL	426
FUENTE-HUMORERA	29	M	3	09	0343	BUR	78
FUENTE-OLMEDO	180	M	3	47	0082	VAL	527
FUENTE-TOJAR	644	M	1	33	0052	CBA	162
FUENTE-URBEL	102	M	3	09	0344	BUR	71
FUENTIDUEÑA	291	C	3	40	0147	SBG	477
FUENTIDUEÑA DE TAJO	613	M	2	28	0080	TOL	510
FUERTE DEL REY	160	M	1	23	0058	JAE	329
FUESAS, LAS	40	M	3	42	0212	SOR	494
FUFIN	75	M	4	27	0449	LUG	259
FUIDIO	72	M	3	09	0345	BUR	67
FUIROSOS	-	-	5	08	0134	CAT	138
FULIOLA	357	M	5	25	0356	CAT	132
FULLEDA	428	M	5	25	0357	CAT	132
FUMACES Y TREPA	136	M	4	32	0297	ORE	287
FUMAÑA	154	M	5	08	0135	CAT	135
FUNES	587	M	4	31	0329	NAV	423
FUNTE DEL FRESNO	42	M	2	28	0078	MAD	370
FURCO	308	M	4	27	0451	LUG	245
FURCO	206	M	4	27	0450	LUG	247
FURELOS	-	-	5	15	0386	SAN	206
FURIS	452	M	4	27	0452	LUG	244
FUSTANES	599	M	4	32	0298	ORE	274
FUSTAÑA	151	M	5	17	0148	CAT	142
FUSTIÑANA	618	M	4	31	0330	NAV	414
GABALDON	330	M	2	16	0107	CUE	173
GABAÑES	104	M	3	09	0346	BUR	57
GABARDA	101	M	6	46	0138	RdV	543
GABARRA	55	M	5	25	0358	CAT	118
GABAS	57	M	5	22	0368	ARG	16
GABAS	97	M	5	25	0359	CAT	146
GABASA	151	M	5	22	0369	ARG	16
GABET	74	M	5	25	0360	CAT	146
GABIA LA CHICA	94	M	1	18	0096	GRA	309
GABIA LA GRANDE	2593	M	1	18	0097	GRA	309
GABIN	294	M	4	32	0299	ORE	275
GACBO	-	-	4	01	0165	ALA	564
GACETA	45	M	4	01	0166	ALA	564
GADOR	1096	M	1	04	0045	GRA	319
GAPOY	139	M	5	15	0387	SAN	211
GAHUSAS	127	M	5	17	0149	CAT	124
GAIBIEL	846	M	6	12	0062	RdV	548
GAIBOR	-	-	4	27	0453	LUG	237
GAINZA	396	M	4	20	0065	GUI	575
GAINZA	221	M	4	31	0331	NAV	405
GAJANEJOS	334	M	2	19	0171	TOL	509
GAJANO	251	M	4	39	0211	BUR	90
GAJATE	800	M	4	36	0264	SAN	201
GAJATES	184	M	3	37	0318	SAL	445
GALAPAGAR	682	C	2	28	0081	GUA	327
GALAPAGARES	107	M	3	42	0213	SOR	493
GALAPAGOS	236	M	2	19	0172	GUA	321
GALAR	132	M	4	31	0332	NAV	402
GALARDE	126	M	3	09	0347	BUR	63
GALAROZA	1141	M	1	21	0045	SEV	463
GALARRETA	-	-	4	01	0167	ALA	561
GALARZA	-	-	4	20	0066	GUI	574
GALBARRA	89	M	4	31	0333	NAV	412
GALBARROS	66	M	3	09	0348	BUR	51
GALBARRULI	99	M	3	26	0082	BUR	66
GALDACANO	857	M	4	48	0054	VIZ	567
GALDAMES	1151	M	4	48	0055	VIZ	569
GALDAR	2097	C	1	35	0028	CAN	111
GALDEANO	195	M	4	31	0334	NAV	412
GALDENT (*)	-	-	6	07	0042	RdM	392
GALDO	1691	C	4	27	0454	MON	295
GALDUROZ	44	M	4	31	0335	NAV	418
GALEGOS	192	M	4	27	0455	LUG	251
GALEGOS	298	M	4	27	0456	LUG	243
GALEGOS	129	M	4	36	0265	LUG	235
GALENDE	208	M	3	49	0166	VAL	538
GALERA	1151	M	1	18	0098	GRA	318
GALERA, LA	-	-	5	43	0093	CAT	152
GALGAO	135	M	4	27	0457	MON	298
GALILEA	381	M	3	26	0083	BUR	105
GALINDEZ	-	-	3	40	0148	SBG	474
GALINDO	-	-	1	23	0059	MAN	379
GALINDO Y PERAHUY	104	M	3	37	0319	SAL	439
GALINDO-BEJAR	10	M	3	37	0320	SAL	445
GALINDUSTE	405	M	3	37	0321	SAL	445
GALISANCHO	90	M	3	37	0322	SAL	445
GALISTEO	730	C	2	10	0078	EXT	179
GALIZANO	425	M	4	39	0212	BUR	90
GALVE	387	M	5	44	0128	ARG	28
GALVE DE SORBE	1401	M	2	19	0173	GUA	326
GALVEZ	1252	M	2	45	0082	TOL	505
GALLARTA-ABANTO	140	M	4	48	0056	VIZ	569
GALLECHS	-	-	5	08	0136	CAT	138
GALLEGA, LA	580	M	3	09	0349	BUR	82
GALLEGOS	142	M	5	15	0388	SAN	206
GALLEGOS	458	M	3	40	0149	SBG	474
GALLEGOS DE ALTAMIROS	211	M	3	05	0093	AVI	2
GALLEGOS DE ARGAÑAN	663	M	3	37	0323	SAL	433
GALLEGOS DE CRESPOS	14	M	3	37	0324	SAL	446
GALLEGOS DE CURUEÑO	123	M	3	24	0392	LEO	338
GALLEGOS DE HORNIJA	243	M	3	47	0083	VAL	531

* M = Original manuscrito; C = Con viviendas colectivas; E = Datos calculados; - = Falta o no existe documento original. Otras abreviaturas: T = Tomo; Pr = Provincia; Cod = Número del pueblo en las Tablas I.; Int = Intendencia; Pág = Página del Nomenclator I. (Para más detalles: véase "Códigos y Abreviaturas" de la página 5.694.

DENOMINACION	Hab.	*	Public. INE T	Pr	Cod	Nom.I. Int	Pág
GALLEGOS DE HUEBRA	40	M	3	37	0325	SAL	439
GALLEGOS DE SAN VICENTE	81	M	3	05	0094	AVI	5
GALLEGOS DE SOBRINOS	184	M	3	05	0095	AVI	-
GALLEGOS DE SOLMIRON	682	M	3	37	0326	SAL	455
GALLEGOS DEL CAMPO	190	M	3	49	0167	ZAM	585
GALLEGOS DEL PAN	163	M	3	49	0168	ZAM	577
GALLEGOS DEL RIO	146	M	3	49	0169	ZAM	585
GALLEGUILLOS	36	M	3	37	0328	SAL	445
GALLEGUILLOS	8	M	3	37	0327	SAL	439
GALLEGUILLOS DE CAMPOS	199	M	3	24	0393	TOR	517
GALLEJONES	105	M	3	09	0350	BUR	103
GALLIFA	121	M	5	08	0137	CAT	138
GALLIMAZO	-	-	3	37	0329	SAL	433
GALLINE	-	-	5	25	0361	CAT	146
GALLINERO	611	M	3	42	0214	SOR	488
GALLINERO DE CAMEROS	219	M	3	26	0084	SOR	500
GALLINERO DE HUEBRA	35	M	3	37	0330	SAL	439
GALLINERO DE RIOJA	46	M	3	26	0085	BUR	107
GALLINES	283	M	5	17	0150	CAT	124
GALLIPIENZO	473	M	4	31	0336	NAV	415
GALLOCANTA	-	-	5	50	0137	ARG	25
GALLUES	37	M	4	31	0337	NAV	417
GALLUR	916	M	5	50	0138	ARG	14
GAMA	66	M	3	34	0125	PAL	430
GAMARRA MAYOR	139	M	4	01	0168	ALA	563
GAMARRA MENOR	25	M	4	01	0169	ALA	563
GAMEZ-NAHARRO	34	M	3	40	0151	SEG	481
GAMIZ	66	M	4	01	0170	ALA	563
GAMIZ	485	M	4	48	0057	VIZ	567
GAMONAL	803	M	2	45	0083	TOL	512
GAMONAL DEL RIOPICO	199	C	3	09	0351	BUR	46
GAMONES	298	M	3	49	0170	ZAM	580
GANADE	640	M	4	32	0300	ORE	270
GANAME	420	M	3	49	0171	ZAM	580
GANDARA	150	M	5	15	0389	SAN	206
GANDARA	366	M	5	15	0390	SAN	222
GANDARELA	150	M	4	32	0301	ORE	290
GANDARILLA	95	M	4	39	0213	BUR	102
GANDARILLA	68	M	4	39	0214	BUR	84
GANDESA	-	-	5	43	0094	CAT	152
GANDIA	5798	C	6	46	0139	RdV	546
GANDUL-MARCHENILLA	26	M	1	41	0061	SEV	463
GANDULLAS	69	M	2	28	0082	GUA	325
GANSINOS	-	M	3	37	0331	SAL	437
GANSINOS	42	M	3	37	0332	SAL	449
GANSO, EL	135	M	3	24	0394	LEO	346
GANUZA	105	M	4	31	0338	NAV	412
GANZAGA	-	-	4	01	0171	ALA	553
GANZO	103	M	4	39	0215	BUR	88
GAÑARUL	17	M	5	50	0139	ARG	14
GAÑINAS DE LA VEGA	130	M	3	34	0126	TOR	519
GAÑUELAS	184	M	1	30	0096	MUR	397
GAORNILLOS	-	-	1	23	0060	MAN	379
GARABALLA	221	C	2	16	0108	CUE	165
GARABANES	-	-	4	32	0302	ORE	270
GARABATO ,EL	-	-	1	14	0053	NP	590
GARABELOS	288	M	4	32	0303	ORE	270
GARABELOS	279	M	4	32	0304	ORE	263
GARACHICO	2287	C	1	38	0018	CAN	111
GARAFIA O SANTO DOMINGO	2106	M	1	38	0019	CAN	112
GARAGARZA	263	M	4	20	0067	GUI	571
GARAÑO	42	M	3	24	0395	LEO	341
GARAY	274	M	4	48	0058	VIZ	567
GARAYO	65	M	4	01	0172	ALA	557
GARAYOA	308	M	4	31	0339	NAV	417
GARBAJOSA	185	M	2	19	0174	SOR	495
GARBANZAL	150	M	1	30	0097	MUR	-
GARBANZAL	556	M	1	30	0098	MUR	-
GARBAYUELA	295	M	2	06	0059	EXT	181
GARCIA	1627	M	5	43	0095	CAT	-
GARCIAZ	408	M	2	10	0079	EXT	181
GARCIBUEY	346	M	3	37	0333	SAL	453
GARCIEZ	195	M	1	23	0061	IAE	329
GARCIGALINDO	37	M	3	37	0334	SAL	442
GARCIGRANDE	12	M	3	37	0336	SAL	439
GARCIGRANDE	-	-	3	37	0335	SAL	446
GARCIHERNANDEZ	218	M	3	37	0337	SAL	445
GARCILLAN	467	M	3	40	0150	SEG	472
GARCINARRO	638	M	2	16	0109	CUE	171
GARCIÑIGO	-	-	3	37	0338	SAL	442
GARCIOTUN	225	M	2	45	0084	TOL	513
GARCIRIAIN	31	M	4	31	0340	NAV	407
GARCIRREY	158	M	3	37	0339	SAL	451
GARDALAIN	40	M	4	31	0341	NAV	415
GARDE	428	M	4	31	0342	NAV	417
GARDELEGUI	51	M	4	01	0173	ALA	563
GARDON, EL	18	M	3	37	0340	SAL	433
GARFIN	178	M	3	24	0396	VAL	533
GARGABETE	4	M	3	37	0341	SAL	442
GARGABETE	6	M	3	37	0342	SAL	442
GARGALLA	99	M	5	08	0138	CAT	118
GARGALLO	413	M	5	44	0129	ARG	35
GARGAMALA	1166	M	4	36	0266	TUY	306
GARGANCHON	-	-	3	09	0352	BUR	108
GARGANTA DE LOS MONTES	388	M	2	28	0083	GUA	325
GARGANTA DEL VILLAR	223	M	3	05	0096	SAL	454
GARGANTA LA OLLA	1468	M	2	10	0081	EXT	179
GARGANTANS	283	M	4	36	0267	SAN	214
GARGANTA, LA	-	-	2	13	0052	MAN	375
GARGANTA, LA	766	M	2	10	0080	SAL	448
GARGANTIEL	-	-	2	13	0053	MAN	375
GARGANTILLA	340	M	2	10	0082	EXT	179
GARGANTOS	182	M	4	32	0305	ORE	274
GARGATILLA DEL LOZOYA	175	M	2	28	0084	GUA	325
GARGOLES DE ABAJO	391	M	2	19	0175	GUA	321
GARGOLES DE ARRIBA	58	M	2	19	0176	GUA	321
GARGUERA	181	M	2	10	0083	EXT	179
GARIDELLS	312	M	5	43	0096	CAT	150
GARIN	-	-	4	20	0068	GUI	573
GARINOAIN	237	M	4	31	0343	NAV	423
GARISOAIN	219	M	4	31	0344	NAV	410
GARLITOS	503	M	2	06	0060	EXT	181
GAROÑA	59	M	3	09	0353	BUR	57
GAROS	116	M	5	25	0362	CAT	153
GARRAF	16	M	5	08	0139	CAT	158
GARRAFE DE TORIO	83	M	3	24	0397	LEO	334
GARRALDA	445	M	4	31	0345	NAV	417
GARRANZO	136	M	3	26	0086	SOR	493
GARRAPATAS	150	M	3	49	0172	ZAM	586
GARRAY	178	M	3	42	0215	SOR	488
GARREJO	24	M	3	42	0216	SOR	485
GARRES, LOS	-	-	1	30	0099	MUR	395
GARRIEL	12	M	3	37	0343	SAL	442
GARRIGAS	183	M	5	17	0151	CAT	124
GARRIGA, LA	1188	M	5	08	0140	CAT	138
GARRIGA, LA	118	M	5	17	0152	CAT	129
GARRIGOLAS	169	M	5	17	0153	CAT	124
GARRIGUELLA	989	M	5	17	0154	CAT	124
GARROBO, EL	242	M	1	41	0062	SEV	463
GARROFERA, LA	-	-	6	46	0140	RdV	541
GARROVILLAS	4809	C	2	10	0084	EXT	177
GARROVILLA, LA	260	M	2	06	0061	EXT	178
GARRUES	28	M	4	31	0346	NAV	407
GARSOLA	24	M	5	25	0363	CAT	132
GARUEÑA	71	M	3	24	0398	LEO	343
GARVIN	209	M	2	10	0085	TOL	512
GARZAIN	372	M	4	31	0347	NAV	408
GARZARON	114	M	4	31	0348	NAV	406
GASCAS	532	M	2	16	0110	CUE	165
GASCONES	123	M	2	28	0085	GUA	325
GASCUE	121	M	4	31	0349	NAV	406
GASCUEÑA	1166	M	2	16	0111	CUE	171
GASCUEÑA DE BORNOVA	295	M	2	19	0177	GUA	324
GASERANS	397	M	5	17	0155	CAT	124
GASTIAIN	180	M	4	31	0350	NAV	412
GASTOR, EL	945	M	1	11	0019	SEV	466
GASTRAR	240	M	5	15	0391	SAN	203
GATA	1943	C	2	10	0086	EXT	175
GATA DE GORGOS	1051	M	6	03	0064	RdV	546
GATICA	653	M	4	48	0059	VIZ	567
GATON DE CAMPOS	448	C	3	47	0084	PAL	424
GATOVA	401	M	6	12	0063	RdV	541
GAUCIN	3155	C	1	29	0062	GRA	316
GAUNA	132	M	4	01	0174	ALA	564
GAUSACH	102	M	5	25	0364	CAT	153
GAUTERIZ DE ARTEAGA	872	M	4	48	0060	VIZ	566
GAVA	-	-	5	08	0141	CAT	115
GAVARROS	78	M	5	08	0142	CAT	135
GAVAS	-	-	5	22	0370	ARG	22
GAVER	22	M	5	25	0365	CAT	118
GAVILAN	6	M	3	37	0344	SAL	434
GAVILANES	442	M	3	05	0097	AVI	9
GAVILANES	-	-	3	24	0399	LEO	354
GAVIN	212	M	5	22	0371	ARG	31

* M = Original manuscrito; C = Con viviendas colectivas; E = Datos calculados; - = Falta o no existe documento original. Otras abreviaturas: T = Tomo; Pr = Provincia; Cod = Número del pueblo en las Tablas I; Int = Intendencia; Pág = Página del Nomenclator I. (Para más detalles: véase "Códigos y Abreviaturas" de la página 5.694.

DENOMINACION	Hab.	*	Public. INE T	Pr	Cod	Nom.I. Int	Pág
GAVIRIA	1006	M	4	20	0069	GUI	575
GAYA	296	M	5	08	0143	CAT	135
GAYANES	406	M	6	03	0065	RdV	544
GAYANGOS	146	M	3	09	0354	BUR	75
GAYOSO	89	M	4	27	0458	LUG	237
GAYOSO, SANTIAGO	190	M	4	27	0459	LUG	245
GAYOSO, SANTO TOME	-	-	4	27	0460	LUG	238
GAZOLAZ	141	M	4	31	0351	NAV	402
GAZTELU	287	M	4	20	0070	GUI	570
GAZTELU	174	M	4	31	0352	NAV	409
GEA	-	-	1	30	0100	MUR	-
GEA DE ALBARRACIN	1234	C	5	44	0130	ARG	13
GEBUT (*)	-	-	5	25	0366	CAT	132
GEJO DE DON DIEGO	41	M	3	37	0345	SAL	451
GEJO DE DOÑA MENCIA	4	M	3	37	0346	SAL	439
GEJO DE LOS REYES	147	M	3	37	0347	SAL	449
GEJUELO DEL BARRO	111	M	3	37	0348	SAL	449
GEJUELO DEL MONTE	13	M	3	37	0349	SAL	452
GELDO	586	M	6	12	0064	RdV	545
GELIDA	306	M	5	08	0144	CAT	159
GELSA	1765	M	5	50	0140	ARG	13
GELVES	528	M	1	41	0063	SEV	463
GEMA	111	M	3	37	0350	SAL	451
GEMA	324	M	3	49	0173	ZAM	584
GEMUÑO	319	M	3	05	0098	AVI	4
GENALGUACIL	775	M	1	29	0063	GRA	316
GENAVE	326	M	1	23	0062	MUR	399
GENDIVE	351	M	4	32	0306	ORE	277
GENESTACIO	145	M	3	24	0400	ZAM	582
GENESTOSA	128	M	3	24	0401	LEO	341
GENETO	-	-	1	38	0020	CAN	110
GENEVILLA	342	M	4	31	0353	NAV	414
GENICERA	149	M	3	24	0402	LEO	336
GENOVES	671	M	6	46	0141	RdV	551
GER	582	M	5	17	0156	CAT	142
GERAS	228	M	3	24	0403	LEO	335
GERBE Y GRIEBAL	130	M	5	22	0372	ARG	19
GERCH (*)	-	-	5	25	0367	CAT	142
GERE	37	M	5	22	0373	ARG	42
GERENA	1112	C	1	41	0064	SEV	463
GERESA	66	M	5	22	0374	ARG	34
GERGAL	3273	C	1	04	0046	GRA	319
GERIA	-	M	1	35	0029	CAN	114
GERIA	560	M	3	47	0085	VAL	526
GERINDOTE	934	M	2	45	0085	TOL	504
GERMEADE	208	M	4	32	0307	ORE	266
GERONA	9104	C	5	17	0157	CAT	124
GERP	101	M	5	25	0368	CAT	132
GERRI DE LA SAL	425	C	5	25	0369	CAT	146
GES	92	M	5	25	0370	CAT	142
GESSA	109	M	5	25	0371	CAT	153
GESTA	232	M	4	36	0268	LUG	235
GESTALGAR	928	M	6	46	0142	RdV	540
GESTOSA	-	-	4	32	0308	ORE	270
GESTOSO	980	M	5	15	0392	BET	188
GESTROSO	173	M	3	24	0404	LEO	362
GETAFE	2879	C	2	28	0086	MAD	370
GETE	57	M	3	09	0355	BUR	57
GETE	132	M	3	24	0405	LEO	336
GETINO	78	M	3	24	0406	LEO	336
GEVE. SAN ANDRES	1226	M	4	36	0269	SAN	208
GEVE. SANTA MARIA	650	M	4	36	0270	SAN	208
GIBAJA	556	M	4	39	0216	BUR	87
GIBRALEON	2147	C	1	21	0046	SEV	463
GIESTA	487	M	4	36	0271	TUY	307
GIGOSOS DE LOS OTEROS	58	M	3	24	0407	LEO	350
GIJANO	131	M	3	09	0356	BUR	97
GIJON	11833	C	4	33	0061	LEO	366
GIL	-	-	5	22	0375	ARG	42
GILBUENA	691	M	3	05	0099	SAL	448
GILENA	1605	M	1	41	0065	SEV	462
GILET	453	M	6	46	0143	RdV	541
GILGARCIA	224	M	3	05	0100	SAL	447
GILLUE	94	M	5	22	0376	ARG	34
GIMIALCON	207	M	3	05	0101	AVI	2
GIMILEO	140	M	3	26	0087	BUR	107
GINEBROSA, LA	781	M	5	44	0131	ARG	35
GINES	519	M	1	41	0066	SEV	466
GINESTAR	75	M	5	17	0158	CAT	124
GINESTAR	-	-	5	43	0097	CAT	152
GINESTARRE	68	M	5	25	0372	CAT	146
GINETA, LA	1737	M	2	02	0043	MUR	399
GINUABEL	79	M	5	22	0377	ARG	42
GINZO	741	M	4	36	0272	TUY	306
GIRAL	24	M	5	22	0378	ARG	42
GIRAZGA	433	M	4	32	0309	SAN	212
GIRONDA	829	M	4	32	0310	ORE	290
GIRONELLA	513	M	5	08	0145	CAT	135
GIRONELLA	6	M	5	25	0373	CAT	146
GISCLARENY	439	M	5	08	0146	CAT	135
GISTAIN	183	M	5	22	0379	ARG	42
GOA	447	M	4	27	0461	LUG	238
GOAS	153	M	4	27	0462	MON	294
GOBANTES	45	M	3	09	0357	BUR	74
GOBBO	57	M	4	01	0175	ALA	563
GOBERNADOR	46	M	1	18	0099	GRA	317
GOBERNO	97	M	4	27	0463	LUG	231
GODALL	-	-	5	43	0098	CAT	152
GODELLA	863	M	6	46	0144	RdV	541
GODELLETA	710	M	6	46	0145	RdV	541
GODOJOS	172	M	5	50	0141	ARG	20
GODOS	-	-	5	44	0132	ARG	25
GODOS. SANTA MARIA	466	M	4	36	0273	SAN	221
GODOS. SANTIAGO	93	M	4	36	0274	SAN	221
GOENTE	213	M	5	15	0393	BET	186
GOGENURI	-	-	4	01	0176	ALA	559
GOI	58	M	4	27	0464	LUG	231
GOIAIN	-	-	4	01	0177	ALA	562
GOIAN	208	M	4	27	0465	LUG	238
GOIAN	-	-	4	36	0275	TUY	302
GOIRIZ	602	M	4	27	0466	LUG	258
GOIZUETA	1490	M	4	31	0354	NAV	406
GOIAR	663	M	1	18	0100	GRA	309
GOLAN	155	M	5	15	0394	SAN	210
GOLBARDO	54	M	4	39	0217	BUR	86
GOLDARAZ	93	M	4	31	0355	NAV	405
GOLERNIO	48	M	3	09	0358	BUR	68
GOLMAYO	198	M	3	42	0217	SOR	484
GOLMES	261	M	5	25	0374	CAT	132
GOLOSALVO	185	M	2	02	0044	CUE	165
GOLPEJAR DE LA SOBARRIBA	37	M	3	24	0408	LEO	332
GOLPEJAR DE LA TERCIA	68	M	3	24	0409	LEO	336
GOLPEJAS	277	M	3	37	0351	SAL	451
GOLPELLAS	140	M	4	32	0311	ORE	261
GOLPELLAS	104	M	4	32	0312	ORE	282
GOLLANO	79	M	4	31	0356	NAV	411
GOMARA	249	C	3	42	0218	SOR	500
GOMARIZ	-	-	4	32	0313	ORE	271
GOMBRENY	982	M	5	17	0159	CAT	154
GOMECELLO	150	M	3	37	0352	SAL	437
GOMECIEGO	60	M	3	37	0353	SAL	-
GOMECHA	72	M	4	01	0178	ALA	563
GOMELLE	135	M	4	27	0467	LUG	223
GOMEZ VELASCO	-	-	3	37	0354	SAL	416
GOMEZNARRO	305	M	3	47	0086	VAL	527
GOMEZSERRACIN	371	M	3	40	0152	SEG	476
GONDAISQUE	97	M	4	27	0468	LUG	258
GONDAR	142	M	4	27	0469	LUG	223
GONDAR	234	M	4	36	0276	SAN	209
GONDEL	82	M	4	27	0470	LUG	240
GONDOLIN	136	M	5	15	0395	SAN	200
GONDOMAR	780	M	4	36	0277	TUY	302
GONDRAME. SAN VICENTE	142	M	4	27	0471	LUG	248
GONDRAME. SANTA MARIA	137	M	4	27	0472	LUG	248
GONDULCES	296	M	4	32	0314	ORE	271
GONDULPE	158	M	4	27	0473	LUG	254
GONGORA	71	M	4	31	0357	NAV	421
GONTAN	170	M	4	32	0315	ORE	268
GONTE	172	M	5	15	0396	SAN	199
GONZAR	636	M	5	15	0397	SAN	211
GONZAR	58	M	4	27	0474	LUG	248
GOÑI	189	M	4	31	0358	NAV	410
GOO	176	M	4	27	0475	LUG	249
GOPEGUI	-	-	4	01	0179	ALA	557
GOR	1186	M	1	18	0101	GRA	317
GORAFE	138	M	1	18	0102	GRA	317
GORDALIZA DE LA LOMA	138	M	3	47	0087	LEO	353
GORDALIZA DEL PINO	309	M	3	24	0410	LEO	353
GORDEJUELA	1720	C	4	48	0061	VIZ	569
GORDELLIZ	-	-	4	01	0180	ALA	554
GORDOA	-	-	4	01	0181	ALA	553
GORDONCILLO	519	M	3	24	0411	LEO	353
GORDO, EL	644	M	2	10	0087	AVI	9
GORDUN	114	M	5	50	0142	ARG	22

* M = Original manuscrito; C = Con viviendas colectivas; E = Datos calculados; - = Falta o no existe documento original. Otras abreviaturas: T = Tomo; Pr = Provincia; Cod = Número del pueblo en las Tablas I.; Int = Intendencia; Pág = Página del Nomenclator I. (Para más detalles: véase "Códigos y Abreviaturas" de la página 5.694.

DENOMINACION	Hab.	*	Public. INE T	Pr	Cod	Nom.I. Int	Pág
GORGA	593	M	6	03	0066	RdV	544
GORGUJA	-	-	5	17	0160	CAT	142
GORGULLOS	-	-	5	15	0398	SAN	207
GORLIZ	802	M	4	48	0062	VIZ	567
GORMAZ	125	M	3	42	0219	SOR	493
GORNAZO	88	M	4	39	0218	BUR	88
GOROCICA	202	M	4	48	0063	VIZ	567
GORONAETA	-	-	4	20	0071	GUI	574
GORRAIZ	43	M	4	31	0360	NAV	418
GORRAIZ	81	M	4	31	0359	NAV	419
GORRITI	281	M	4	31	0361	NAV	405
GORRIZ	23	M	4	31	0362	NAV	420
GORRONZ OLANO	70	M	4	31	0363	NAV	408
GOSOL	308	M	5	25	0375	CAT	135
GOTARRENDURA	196	M	3	05	0102	AVI	1
GOTARTA	44	M	5	25	0376	CAT	146
GOTOR	690	M	5	50	0143	ARG	20
GOYANES	342	M	5	15	0400	SAN	213
GOYANES	293	M	5	15	0399	COR	194
GOYAS	432	M	4	36	0278	LUG	235
GOYAZ	255	M	4	20	0072	GUI	573
GOZON	6410	M	4	33	0062	LEO	366
GOZON DE UCIEZA	236	M	3	34	0127	TOR	516
GRA	69	M	5	25	0377	CAT	118
GRABA	655	M	4	36	0279	SAN	219
GRACIONEPEL	42	M	5	22	0380	ARG	31
GRADEFES	229	C	3	24	0412	VAL	533
GRADO	10915	M	4	33	0063	LEO	366
GRADO DEL PICO	252	M	3	40	0153	SEG	482
GRADO, EL	656	M	5	22	0381	ARG	41
GRAENA	-	-	1	18	0103	GRA	317
GRAICES	530	M	4	32	0316	ORE	280
GRAJA DE INIESTA	348	M	2	16	0112	CUE	165
GRAJAL DE CAMPOS	1138	C	3	24	0413	LEO	354
GRAJAL DE RIBERA	346	M	3	24	0414	VAL	535
GRAJALEJO DE LAS MATAS	157	M	3	24	0415	LEO	354
GRAJERA	203	M	3	40	0154	SEG	480
GRALLAS	127	M	4	27	0476	LUG	249
GRAMANET	8	M	5	25	0378	CAT	146
GRAMEDO	78	M	3	34	0128	PAL	429
GRAMEDO	176	M	3	49	0174	ZAM	586
GRAMOS	27	M	5	25	0379	CAT	142
GRAMUNTELL	31	M	5	25	0380	CAT	118
GRAMUNTILL	22	M	5	25	0381	CAT	146
GRANADA	56541	C	1	18	0104	GRA	309
GRANADA DE EGA	6	M	4	31	0364	NAV	411
GRANADA, LA	392	M	5	08	0147	CAT	157
GRANADA, LA	-	-	1	21	0047	SEV	461
GRANADELLA	1126	M	5	25	0382	CAT	132
GRANADILLA	368	C	2	10	0088	EXT	179
GRANADILLA DE ABONA	1506	C	1	38	0021	CAN	111
GRANADILLAS, LAS	-	-	1	21	0048	SEV	461
GRANADO, EL	510	M	1	21	0049	SEV	463
GRANATULA DE CALATRAVA	2036	M	2	13	0054	MAN	376
GRANDA	-	-	4	33	0064	LEO	367
GRANDAL	529	M	5	15	0401	BET	189
GRANDAS DE SALIME	1994	M	4	33	0065	LEO	367
GRANDES	-	M	3	05	0103	AVI	2
GRANDES	132	M	3	37	0355	SAL	449
GRANDIVAL	76	M	3	09	0359	BUR	67
GRANDOSO	118	M	3	24	0416	LEO	337
GRANERA	204	M	5	08	0148	CAT	135
GRANJA	103	M	4	32	0317	ORE	276
GRANJA	66	M	5	43	0099	CAT	150
GRANJA DE ESCARPE	622	M	5	25	0383	CAT	132
GRANJA DE LA COSTERA, LA	396	M	6	46	0146	RdV	551
GRANJA DE MONREAL	2	M	3	37	0356	SAL	442
GRANJA DE MORERUELA	322	M	3	49	0175	VAL	535
GRANJA DE ROCAMORA	1142	M	6	03	0067	RdV	549
GRANJA DE SAN VICENTE, LA	-	-	3	24	0417	LEO	365
GRANJA DE TORREHERMOSA	1168	M	2	06	0062	EXT	177
GRANJA FLORENCIA	5	M	3	49	0176	TOR	-
GRANJA, DA	-	-	5	15	0402	SAN	207
GRANJA, LA	282	M	2	10	0089	EXT	179
GRANJA, LA	4	M	3	37	0357	SAL	-
GRANJUELA ,LA	296	M	1	14	0054	CBA	160
GRANOLLERS	1729	C	5	08	0149	CAT	138
GRANUCILLO	190	M	3	49	0177	VAL	535
GRAÑA	226	M	5	15	0404	SAN	198
GRAÑA	1956	M	5	15	0403	BET	187
GRAÑA	-	-	4	27	0477	MON	295
GRAÑA	322	M	4	36	0280	TUY	-
GRAÑANELLA	151	M	5	25	0384	CAT	132
GRAÑAS DEL SOR (S.MAMED)	-	-	5	15	0405	MON	295
GRAÑA, A	161	M	4	32	0318	ORE	271
GRAÑEN	484	M	5	22	0382	ARG	38
GRAÑENA DE CERVERA	519	M	5	25	0385	CAT	118
GRAÑENA DE LAS GARRIGAS	354	M	5	25	0386	CAT	132
GRAÑERAS, LAS	168	M	3	24	0418	LEO	354
GRAÑON	818	C	3	26	0088	BUR	107
GRAO	-	-	6	46	0147	RdV	542
GRASA	38	M	5	22	0383	ARG	31
GRATALLOPS	1005	M	5	43	0100	CAT	-
GRAUS	1409	M	5	22	0384	ARG	16
GRAVALOS	832	M	3	26	0089	BUR	104
GRAZALEMA	7382	C	1	11	0020	GRA	316
GREALO (*)	-	-	5	25	0387	CAT	132
GREDILLA LA POLERA	65	M	3	09	0360	BUR	47
GREDILLA DE SEDANO	133	M	3	09	0361	BUR	48
GREIXER	49	M	5	08	0150	CAT	136
GRENOLLERS DE ROCACORBA	83	M	5	17	0161	CAT	124
GRES	159	M	4	36	0281	SAN	203
GRESANDE	158	M	4	36	0282	LUG	235
GREVALOSA	31	M	5	08	0151	CAT	135
GREZ	47	M	4	31	0365	NAV	416
GRIEGOS	318	M	5	44	0133	ARG	13
GRIJALBA	325	M	3	09	0362	BUR	61
GRIJALBA	518	M	5	15	0406	BET	192
GRIJALBA DE VIDRIALES	72	M	3	49	0178	VAL	535
GRIJOA	228	M	4	32	0319	ORE	283
GRIJOA	319	M	4	32	0320	ORE	289
GRIJOTA	1160	M	3	34	0129	PAL	424
GRIMALDO	82	C	2	10	0090	EXT	179
GRIÑON	473	C	2	28	0087	MAD	372
GRIONS	169	M	5	17	0162	CAT	125
GRISALEÑA	344	M	3	09	0363	BUR	49
GRISEL	306	M	5	50	0144	ARG	26
GRISEN	202	M	5	50	0145	ARG	14
GRISUELA	129	M	3	49	0179	ZAM	585
GRISUELA DEL PARAMO	102	M	3	24	0419	LEO	354
GRIXOA	384	M	5	15	0407	SAN	207
GRIXOA	252	M	5	15	0408	SAN	206
GROBAS	84	M	5	15	0409	SAN	210
GROCIN	78	M	4	31	0366	NAV	410
GROLOS	108	M	4	27	0478	LUG	223
GROO, EL	92	M	3	37	0358	SAL	449
GROU	-	-	4	32	0321	ORE	271
GROU, SAN MARTIN	144	M	4	32	0322	ORE	285
GROU, SANTA CRUZ	480	M	4	32	0323	ORE	285
GROVA	45	M	4	32	0324	ORE	281
GROVE, SAN MARTIN	1130	M	4	36	0283	SAN	209
GROVE, SAN VICENTE	282	M	4	36	0284	SAN	209
GRULLEROS	254	M	3	24	0420	LEO	333
GRUSTAN	60	M	5	22	0385	ARG	16
GUA	-	-	4	33	0066	LEO	367
GUADAHORTUNA	703	M	1	18	0105	GRA	311
GUADAJOZ	97	M	1	41	0067	SEV	466
GUADALAJARA	6712	C	2	19	0178	GUA	320
GUADALAVIAR	562	M	5	44	0134	ARG	13
GUADALCANAL	3626	C	1	41	0068	EXT	177
GUADALCAZAR	438	M	1	14	0055	CBA	161
GUADALEST	512	M	6	03	0068	RdV	546
GUADALIX DE LA SIERRA	709	C	2	28	0088	GUA	327
GUADALMEZ	123	M	2	13	0055	CBA	161
GUADALUPE	3211	C	2	10	0091	TOL	513
GUADALUPE DE MACIASCOQUE	-	-	1	30	0101	MUR	395
GUADAMUR	503	M	2	45	0086	TOL	505
GUADAPERO	93	M	3	37	0359	SAL	432
GUADARRAMA	616	M	2	28	0089	GUA	327
GUADASEQUIES	252	M	6	46	0148	RdV	551
GUADASUAR	1063	M	6	46	0149	RdV	543
GUADIAMAR	-	-	1	41	0069	SEV	461
GUADIERBAS	12	M	2	45	0087	AVI	8
GUADILLA DE VILLAMAR	317	M	3	09	0364	BUR	69
GUADIX	8906	C	1	18	0106	GRA	317
GUADRAMIRO	612	M	3	37	0360	SAL	452
GUAJAR ALTO	368	M	1	18	0107	GRA	313
GUAJAR FARAGÜIT	688	M	1	18	0108	GRA	313
GUAJAR FONDON	233	M	1	18	0109	GRA	313
GUALBA	347	M	5	08	0152	CAT	132
GUALCHOS	1702	M	1	18	0110	GRA	313
GUALDA	623	M	2	19	0179	GUA	321
GUALTA	275	M	5	17	0163	CAT	125
GUALTARES DE ORBIGO	56	M	3	24	0421	LEO	345

* M = Original manuscrito; C = Con viviendas colectivas; E = Datos calculados; - = Falta o no existe documento original. Otras abreviaturas: T = Tomo; Pr = Provincia; Cod = Número del pueblo en las Tablas I; Int = Intendencia; Pág = Página del Nomenclator I. (Para más detalles: véase "Códigos y Abreviaturas" de la página 5.694.

DENOMINACION	Hab.	*	Public. INE T	Pr	Cod	Nom.I. Int	Pág
GUALTER	62	M	5	25	0389	CAT	118
GUAMIL	104	M	4	32	0325	ORE	274
GUANCHA, LA	1134	M	1	38	0022	CAN	110
GUARDAMAR	147	M	6	46	0150	RdV	546
GUARDAMAR DE SEGURA	2349	M	6	03	0069	RdV	549
GUARDA, LA	112	M	2	06	0063	EXT	182
GUARDIA	79	C	5	22	0386	ARG	42
GUARDIA	60	M	5	25	0390	CAT	118
GUARDIA	2198	C	4	36	0285	TUY	302
GUARDIA DE ARES, LA	-	-	5	25	0391	CAT	142
GUARDIA DE JAEN, LA	1490	C	1	23	0063	JAE	329
GUARDIA DE TREMP	640	M	5	25	0392	CAT	146
GUARDIA DELS PRATS	341	M	5	43	0101	CAT	-
GUARDIA PILOSA	47	M	5	08	0153	CAT	118
GUARDIALADA	148	M	5	25	0393	CAT	118
GUARDIA, LA	87	C	5	08	0154	CAT	135
GUARDIA, LA	3332	C	2	45	0088	TOL	511
GUARDIOLA	105	M	5	08	0155	CAT	137
GUARDIOLA	41	M	5	25	0394	CAT	118
GUARDIOLA DE BERGA	22	M	5	08	0156	CAT	135
GUARDO	671	C	3	34	0130	TOR	520
GUAREÑA	2532	M	2	06	0064	EXT	181
GUAREÑA	7	M	3	49	0180	TOR	516
GUARNIZO	229	M	4	39	0219	BUR	94
GUARO	2034	M	1	29	0064	GRA	315
GUARRATE	153	M	3	49	0181	TOR	575
GUARROMAN	594	M	1	23	0064	NP	589
GUASA	57	M	5	22	0387	ARG	31
GUASILLO	61	M	5	22	0388	ARG	31
GUASO	173	M	5	22	0389	ARG	42
GUATIZA	-	-	1	35	0030	CAN	113
GUAZA DE CAMPOS	677	M	3	34	0131	PAL	424
GUDAR	460	M	5	44	0135	ARG	28
GUDIN	252	M	4	32	0326	ORE	270
GUDINO, EL	5	M	3	37	0361	SAL	451
GUDINO, EL	6	M	3	37	0362	SAL	437
GUDIÑA	319	M	4	32	0327	ORE	271
GUECHO	1433	M	4	48	0064	VIZ	567
GUEDMONDE	193	M	4	27	0479	LUG	241
GÜEJAR-SIERRA	1185	C	1	18	0111	GRA	309
GUEL	165	M	5	22	0390	ARG	16
GÜELBENZU	84	M	4	31	0367	NAV	406
GUELLANO	-	-	4	20	0073	GUI	571
GUEMBE	124	M	4	31	0368	NAV	410
GÜEMES	392	M	4	39	0220	BUR	91
GUENDULAIN	131	M	4	31	0369	NAV	402
GUENDULAIN	132	M	4	31	0370	NAV	407
GÜENDULAIN	39	M	4	31	0371	NAV	420
GUENIA	-	-	1	35	0031	CAN	113
GÜEÑEZ	1689	C	4	48	0065	VIZ	569
GUERAL	260	M	4	32	0328	ORE	280
GÜERENDIAIN	62	M	4	31	0372	NAV	421
GÜEREÑA	-	-	4	01	0182	ALA	55
GÜEREÑU	-	-	4	01	0183	ALA	564
GUERIBAÑEZ	-	-	3	37	0363	SAL	442
GUERNICA Y LUNO	1321	M	4	48	0066	VIZ	565
GUERRICAIZ	334	M	4	48	0067	VIZ	565
GUESA	100	M	4	31	0373	NAV	417
GÜESALIBAR - SANTA AGUEDA	136	M	4	20	0074	GUI	571
GÜETADAR, USUMBELZ Y JULIO	82	M	4	31	0374	NAV	415
GUETARIA	1173	M	4	20	0075	GUI	572
GUEVARA	90	M	4	01	0184	ALA	558
GÜEVEJAR	308	M	1	18	0112	GRA	309
GUIA DE ISORA	973	M	1	38	0023	CAN	110
GUIALMONS	48	M	5	43	0102	CAT	-
GUIJAR, EL	-	-	3	40	0155	SBG	474
GUIJASALVAS	82	M	3	40	0156	SBG	469
GUIJO	231	M	1	14	0056	CBA	161
GUIJO DE AVILA	237	M	3	37	0364	AVI	10
GUIJO DE CORIA	498	M	2	10	0092	EXT	179
GUIJO DE GALISTEO	900	M	2	10	0093	EXT	179
GUIJO DE GRANADILLA	615	M	2	10	0094	EXT	179
GUIJO DE SANTA BARBARA	214	M	2	10	0095	EXT	179
GUIJOSA	105	M	2	19	0180	SOR	495
GUIJOSA	105	M	3	42	0220	SOR	495
GUIJUELO	525	M	3	37	0365	SAL	455
GUILFREY	329	M	4	27	0480	LUG	255
GUILS	125	M	5	25	0395	CAT	142
GUILS DE CERDAÑA	235	M	5	17	0164	CAT	142
GUILLADE	798	M	4	36	0286	TUY	305
GUILLAMIL	628	M	4	32	0329	ORE	282
GUILLAR	148	M	4	27	0481	LUG	223
GUILLAR	205	M	4	36	0287	LUG	229
GUILLAREY	685	M	4	36	0288	TUY	300
GUILLARTE	66	M	4	01	0185	ALA	560
GUILLEN	76	M	4	27	0482	LUG	255
GUILLENA	680	M	1	41	0070	SEV	463
GUILLERNA	96	M	4	01	0186	ALA	564
GÜIMAR	2495	C	1	38	0024	CAN	110
GUIMARA	204	M	3	24	0422	LEO	358
GUIMAREI	111	M	4	27	0484	LUG	244
GUIMAREI	74	M	4	27	0483	LUG	243
GUIMAREI	488	M	4	36	0289	SAN	219
GUIME	-	-	1	35	0032	CAN	113
GUIMERA	1246	M	5	25	0396	CAT	132
GUIMIL	133	M	5	15	0410	BET	190
GUIMIL	-	-	3	24	0423	LEO	364
GUIN	158	M	4	32	0330	ORE	271
GUINDANO	37	M	4	31	0375	NAV	416
GUINEA	47	M	4	01	0187	ALA	558
GUINICIO	81	M	3	09	0365	BUR	67
GUIRGUILLANO	214	M	4	31	0376	NAV	410
GÜIRGUITIAIN	27	M	4	31	0377	NAV	422
GUISAMO	371	M	5	15	0411	BET	188
GUISANDO	588	M	3	05	0104	TOL	513
GUISATECHA	83	M	3	24	0424	LEO	343
GUISONA	935	C	5	25	0397	CAT	118
GUITARRIU, EL	27	M	5	17	0165	CAT	124
GUIXES	262	M	5	25	0398	CAT	118
GUIZABURUAGA	259	M	4	48	0068	VIZ	566
GUIZAN	286	M	4	36	0290	TUY	305
GUJULI	103	M	4	01	0188	ALA	563
GULANES	627	M	4	36	0291	TUY	306
GULDRIZ	120	M	4	27	0485	LUG	226
GULINA	94	M	4	31	0378	NAV	403
GULLADE	166	M	4	27	0486	LUG	234
GUMIAN	-	-	4	27	0487	LUG	238
GUMIEL DE HIZAN	1389	C	3	09	0366	BUR	79
GUMIEL DE MERCADO	951	M	3	09	0367	BUR	79
GUNDIBOS	705	M	4	27	0488	LUG	234
GUNDIN	61	M	4	27	0489	LUG	259
GUNTIMIL	195	M	4	32	0331	ORE	270
GUNTIN	146	M	4	27	0491	LUG	234
GUNTIN	265	M	4	27	0490	LUG	238
GUNTIN	225	M	4	32	0332	ORE	270
GUNTIN DE PALLARES	84	M	4	27	0492	LUG	237
GUNYOLES, LES	253	M	5	08	0157	CAT	157
GURB	821	M	5	08	0158	CAT	155
GURBIZAR	24	M	4	31	0379	NAV	418
GURDUES	55	M	5	50	0146	ARG	22
GURENDES	90	M	4	01	0189	ALA	562
GURGUEIRO	67	M	4	36	0292	SAN	221
GURIEZO	1696	M	4	39	0221	BUR	84
GURP	111	M	5	25	0399	CAT	146
GURPEGUI	34	M	4	31	0380	NAV	418
GURREA DEL GALLEGO	285	M	5	22	0391	ARG	38
GUSANDANOS	25	M	3	49	0182	VAL	535
GUSANOS	13	M	3	37	0366	SAL	449
GUSENDOS DE LOS OTEROS	299	M	3	24	0425	LEO	354
GUSPI	54	M	5	25	0400	CAT	118
GUSTEY	-	-	4	32	0333	ORE	271
GUTIERRE MUÑOZ	367	M	3	05	0105	AVI	5
GUTIERREZ DE VELASCO	7	M	3	37	0367	SAL	446
GUZMAN	432	M	3	09	0368	BUR	79
HABA, LA	1729	M	2	06	0065	EXT	182
HACIENDA DE LOS SOLARES	-	-	1	41	0071	SEV	465
HACIENDA DE TORREPALMA	-	-	1	41	0072	SEV	466
HACINAS	335	M	3	09	0369	BUR	79
HAEDILLO	35	M	3	09	0370	BUR	96
HAEDILLO	72	M	3	09	0371	BUR	66
HAEDO DE LAS PUEBLAS	222	M	3	09	0372	BUR	77
HAEDO DE LINARES	97	M	3	09	0373	BUR	77
HARIA	1570	M	1	35	0033	CAN	113
HARO	4180	M	3	26	0090	BUR	207
HAZA	79	M	3	09	0374	SBG	481
HAZAS	-	-	4	39	0222	BUR	84
HAZAS DE CESTO	380	M	4	39	0223	BUR	90
HECHO	1182	M	5	22	0392	ARG	22
HEDESA	22	M	3	09	0375	BUR	75
HEDESO	45	M	3	09	0376	BUR	57
HEDRADAS	89	M	3	49	0183	VAL	538
HEDROSO	91	M	4	32	0334	ORE	289
HEDROSO	130	M	3	49	0184	VAL	538
HELECHA DE VALDIVIA	78	M	3	34	0132	PAL	428

* M = Original manuscrito; C = Con viviendas colectivas; E = Datos calculados; - = Falta o no existe documento original. Otras abreviaturas: T = Tomo; Pr = Provincia; Cod = Número del pueblo en las Tablas I.; Int = Intendencia; Pág = Página del Nomenclator I. (Para más detalles: véase "Códigos y Abreviaturas" de la página 5.694.

DENOMINACION	Hab.	*	Public. INE T	Pr	Cod	Nom.I. Int	Pág
HELECHOSA	328	M	2	06	0066	EXT	181
HELGUERA	148	M	4	39	0225	BUR	99
HELGUERA	101	M	4	39	0224	BUR	103
HELGUERAS	137	M	4	39	0226	BUR	102
HELICHE	37	M	1	41	0073	SEV	463
HELLIN	4396	C	2	02	0045	MUR	399
HENCHE	321	M	2	19	0181	GUA	321
HENESTROSAS DE QUINTANILLAS,	-	-	4	39	0227	TOR	523
HERADA	269	M	4	39	0228	BUR	100
HERAS	198	M	2	19	0182	GUA	324
HERAS	354	M	4	39	0229	BUR	90
HERAS DE LA PEÑA, LAS	150	M	3	34	0133	TOR	520
HERBASABINA	28	M	5	25	0401	CAT	146
HERBES	357	M	6	12	0065	RdV	548
HERBOEDO	365	M	5	15	0412	COR	195
HERBOGO	501	M	5	15	0413	SAN	216
HERBON	620	C	5	15	0414	SAN	214
HERBOSA	-	-	3	09	0377	BUR	102
HERCE	587	M	3	26	0091	SOR	500
HEREDAD DE CARDENAS	4	M	1	14	0057	CBA	-
HEREDIA	289	M	4	01	0190	ALA	556
HERENCIA	7434	M	2	13	0056	TOL	513
HERENCIAS, LAS	393	M	2	45	0089	TOL	512
HEREÑA	73	M	4	01	0191	ALA	559
HERGUIJUELA	156	M	3	05	0106	SAL	454
HERGUIJUELA DE CIUDAD-RODRIGO	171	M	3	37	0368	SAL	432
HERGUIJUELA DE LA SIERRA	789	C	3	37	0369	SAL	455
HERGUIJUELA DEL CAMPO	129	M	3	37	0370	SAL	442
HERMEDES DE CERRATO	283	M	3	34	0134	PAL	425
HERMIDA	195	M	4	27	0493	ORE	282
HERMIDA, LA	66	M	4	39	0230	BUR	98
HERMIDE	-	-	3	24	0426	LEO	363
HERMIGUA	1389	C	1	38	0025	CAN	114
HERMISENDE	444	M	3	49	0185	VAL	537
HERMITAS	421	M	4	32	0335	ORE	265
HERMOSA	176	M	4	39	0231	BUR	90
HERMOSILLA	172	M	3	09	0378	BUR	51
HERMUA	77	M	4	01	0192	ALA	556
HERMUNDE	99	M	4	27	0494	LUG	240
HERNANCOBO	4	M	3	37	0371	SAL	442
HERNANDINOS	3	M	3	37	0372	SAL	223
HERNANI	2206	C	4	20	0076	GUI	572
HERNANSANCHO	459	M	3	05	0107	AVI	1
HERNAN-PEREZ	238	M	2	10	0096	EXT	175
HERNIALDE	353	M	4	20	0077	GUI	570
HERRADON, EL	288	M	3	05	0108	AVI	4
HERRADURA, LA	-	-	5	44	0136	ARG	35
HERRAMEL	39	M	3	09	0379	BUR	63
HERRAMELLURI	371	M	3	26	0092	BUR	107
HERRAN	103	M	3	09	0380	BUR	57
HERRERA	165	M	4	39	0232	BUR	94
HERRERA	1418	M	1	41	0074	SEV	462
HERRERA DE ALCANTARA	659	M	2	10	0097	EXT	175
HERRERA DE DUERO	44	M	3	47	0088	VAL	526
HERRERA DE LOS NAVARROS	-	-	5	50	0147	ARG	25
HERRERA DE PISUERGA	782	C	3	34	0135	BUR	69
HERRERA DE SORIA	249	M	3	42	0221	SOR	498
HERRERA DE VALDECAÑAS	550	M	3	34	0136	PAL	425
HERRERA DE VALDIVIELSO	43	M	3	09	0381	BUR	77
HERRERA DEL DUQUE	2533	C	2	06	0067	EXT	181
HERRERIA	160	M	2	19	0183	CUE	169
HERRERIA DE OROZBETELU	29	M	4	31	0381	NAV	-
HERRERIA ,LA	-	-	1	14	0058	NP	590
HERRERIAS	-	-	3	24	0427	LEO	363
HERRERIAS DE MARCIEL	-	-	3	24	0428	LEO	360
HERREROS	11	M	3	37	0373	SAL	442
HERREROS	434	M	3	42	0222	SOR	485
HERREROS	9	M	3	47	0089	VAL	528
HERREROS	-	-	3	49	0186	VAL	535
HERREROS DE JAMUZ	91	M	3	24	0429	LEO	349
HERREROS DE RUEDA	52	M	3	24	0430	VAL	533
HERREROS DE SALVATIERRA	18	M	3	37	0374	SAL	455
HERREROS DE SUSO	341	M	3	05	0109	AVI	2
HERRERUELA	491	M	2	10	0098	EXT	175
HERRERUELA DE CASTILLERIA	249	M	3	34	0137	PAL	429
HERRERUELA DE OROPESA	371	M	2	45	0090	AVI	8
HERREZUELO	49	M	3	37	0375	SAL	446
HERRIN DE CAMPOS	651	M	3	47	0090	PAL	424
HERRUBLAR, EL	374	M	2	16	0113	CUE	165
HERVAS	2421	C	2	10	0099	SAL	448
HERVEDEDO	20	M	3	24	0431	LEO	365
HERVIAS	238	M	3	26	0093	BUR	109
HIENDELENCINA	196	M	2	19	0184	GUA	324
HIERRO	25	M	3	09	0382	BUR	59
HIGARES	-	-	2	45	0091	TOL	507
HIGON	33	M	3	09	0383	BUR	86
HIGUERA DE ARJONA	528	M	1	23	0065	JAE	331
HIGUERA DE CALATRAVA	278	M	1	23	0066	JAE	331
HIGUERA DE LA SERENA	852	M	2	06	0068	EXT	182
HIGUERA DE LA SIERRA	1607	C	1	21	0050	SEV	463
HIGUERA DE LAS DUEÑAS	301	M	3	05	0111	TOL	513
HIGUERA DE LLERENA	189	M	2	06	0069	EXT	177
HIGUERA DE VARGAS	1182	M	2	06	0070	EXT	176
HIGUERA LA REAL	2355	M	2	06	0071	SEV	463
HIGUERA, LA	124	M	3	05	0110	AVI	9
HIGUERA, LA	-		2	10	0100	EXT	181
HIGUERA, LA	190	M	3	40	0157	SEG	471
HIGUERUELA	1941	M	2	02	0046	MUR	398
HIGUERUELA	-	-	1	23	0067	JAE	330
HIJA DE DIOS, LA	163	M	3	05	0112	AVI	3
HIJAR	104	C	1	18	0113	GRA	309
HIJAR	2193	C	5	44	0137	ARG	35
HIJAS	-	-	4	39	0233	BUR	101
HIJES	239	M	2	19	0185	GUA	325
HIJONA	95	M	4	01	0193	ALA	564
HIJOSA DE BOEDO	128	M	3	34	0138	PAL	431
HINAJEROS	386	M	2	16	0114	CUE	166
HINCAPIE	21	M	3	37	0376	SAL	433
HINESTROSA	142	M	3	09	0384	BUR	61
HINIESTA, LA	174	M	3	49	0187	ZAM	577
HINIESTRA	38	M	3	09	0385	BUR	65
HINOJAL	438	M	2	10	0101	EXT	177
HINOJAL DE RIOPISUERGA	94	M	3	09	0386	BUR	69
HINOJALES	291	M	1	21	0051	SEV	463
HINOJAR DE CERVERA	-	-	3	09	0387	BUR	79
HINOJAR DEL REY	199	M	3	09	0388	BUR	82
HINOJARES	441	M	1	23	0068	JAE	331
HINOJEDO	276	M	4	39	0234	BUR	88
HINOJOS	845	M	1	21	0052	SEV	463
HINOJOSA	445	M	2	19	0186	CUE	170
HINOJOSA DE DUERO	1878	M	3	37	0377	SAL	436
HINOJOSA DE JARQUE	272	M	5	44	0138	ARG	28
HINOJOSA DE LA SIERRA	116	M	3	42	0223	SOR	500
HINOJOSA DE SAN VICENTE	1005	M	2	45	0092	TOL	513
HINOJOSA DEL CAMPO	261	M	3	42	0224	SOR	485
HINOJOSA DEL DUQUE	6236	C	1	14	0059	EXT	181
HINOJOSA DEL VALLE	398	M	2	06	0072	EXT	177
HINOJOSAS DE CALATRAVA	-	-	2	13	0057	MAN	377
HINOJOSAS DEL CERRO	133	M	3	40	0158	SEG	479
HINOJOSA, LA	386	M	2	16	0115	CUE	166
HINOJOS, LOS	1786	M	2	16	0116	MAN	381
HIO	871	M	4	36	0293	SAN	202
HIRUELA, LA	183	M	2	28	0090	GUA	325
HITA	752	C	2	19	0187	GUA	324
HITO, EL	346	M	2	16	0117	CUE	171
HOCINA	31	M	3	09	0389	BUR	74
HOLGUERA	249	M	2	10	0102	EXT	179
HOMBRADOS	212	M	2	19	0188	CUE	170
HOMBREIRO	-	-	4	27	0495	LUG	245
HONCALADA	51	M	3	47	0091	AVI	6
HONDON	249	M	1	30	0102	MUR	396
HONDURA	20	M	3	37	0378	SAL	442
HONQUILANA	23	M	3	47	0092	AVI	6
HONRUBIA	1901	M	2	16	0118	CUE	165
HONRUBIA DE LA CUESTA	383	M	3	40	0159	SEG	480
HONTALBILLA DE ALMAZAN	-	-	3	42	0225	SOR	486
HONTALVILLA	688	M	3	40	0160	SEG	475
HONTANAR	270	M	2	45	0093	TOL	504
HONTANARES	103	M	3	05	0113	TOL	513
HONTANARES	149	M	2	19	0189	GUA	321
HONTANARES DE EREsma	174	M	3	40	0161	SEG	471
HONTANAS	286	M	3	09	0390	BUR	61
HONTANAYA	592	M	2	16	0119	CUE	165
HONTANGAS	225	M	3	09	0391	SEG	481
HONTANILLAS	146	M	2	19	0190	CUE	172
HONTANOSAS (*)	-	-	2	13	0058	MAN	375
HONTECILLAS	790	M	2	16	0120	CUE	165
HONTOBA	445	C	2	19	0191	MAD	372
HONTOMIN	219	M	3	09	0392	BUR	47
HONTORIA	404	M	3	40	0162	SEG	472
HONTORIA DE CERRATO	282	M	3	34	0139	PAL	425
HONTORIA DE LA CANTERA	223	M	3	09	0393	BUR	63
HONTORIA DE RIOFRANCO	-	-	3	09	0394	BUR	53
HONTORIA DE VALDEARADOS	335	M	3	09	0395	BUR	79

* M = Original manuscrito; C = Con viviendas colectivas; E = Datos calculados; - = Falta o no existe documento original. Otras abreviaturas: T = Tomo; Pr = Provincia; Cod = Número del pueblo en las Tablas I; Int = Intendencia; Pág = Página del Nomenclator I. (Para más detalles: véase "Códigos y Abreviaturas" de la página 5.694.

DENOMINACION	Hab.	*	Public. INE T	Pr	Cod	Nom.I. Int	Pág
HONTORIA DEL PINAR	618	M	3	09	0396	BUR	83
HONTORIO	23	M	4	39	0235	BUR	84
HORCADAS	120	M	3	24	0432	LEO	354
HORCAJADA DE LA TORRE	680	M	2	16	0121	CUE	172
HORCAJADA, LA	802	M	3	05	0114	SAL	455
HORCAJO DE LA RIBERA	385	M	3	05	0115	SAL	454
HORCAJO DE LA SIERRA	347	M	2	28	0091	GUA	325
HORCAJO DE LAS TORRES	450	M	3	05	0116	AVI	7
HORCAJO DE LOS MONTES	514	M	2	13	0059	TOL	503
HORCAJO DE MONTEMAYOR	247	M	3	37	0379	SAL	453
HORCAJO DE SANTIAGO	2145	M	2	16	0122	MAN	381
HORCAJO-MEDIANERO	436	M	3	37	0380	SAL	446
HORCAJO, EL	126	M	3	26	0094	BUR	-
HORCAJUELO	62	M	3	05	0117	AVI	2
HORCAJUELO DE LA SIERRA	270	M	2	28	0092	GUA	325
HORCHE	1748	C	2	19	0192	GUA	321
HORILLOS (*)	214	M	3	42	0226	SOR	497
HORMAZA	220	M	3	09	0397	BUR	53
HORMAZAS, LAS	309	M	3	09	0398	BUR	61
HORMAZUELA	122	M	3	09	0399	BUR	70
HORMICEDO	62	M	3	09	0400	BUR	70
HORMIGOS	246	M	2	45	0094	TOL	505
HORMIGUERA	82	M	4	39	0236	TOR	523
HORMILLA	399	M	3	26	0095	BUR	109
HORMILLEJA	164	M	3	26	0096	BUR	109
HORMILLOS	-	-	3	49	0188	VAL	535
HORNA	126	M	3	09	0401	BUR	73
HORNA	318	M	2	19	0193	SOR	495
HORNA DE EBRO	90	M	4	39	0237	TOR	521
HORNACHOS	2451	C	2	06	0073	EXT	177
HORNACHUELOS	715	C	1	14	0060	CBA	161
HORNEDO	147	M	4	39	0238	BUR	90
HORNES	99	M	3	09	0402	BUR	97
HORNIJA	320	M	3	24	0433	LEO	363
HORNILLA LA PARTE	19	M	3	09	0403	BUR	76
HORNILLALASTRA	66	M	3	09	0404	BUR	76
HORNILLALATORRE	85	M	3	09	0405	BUR	76
HORNILLAYUSO	84	M	3	09	0406	BUR	76
HORNILLOS	301	M	3	47	0093	VAL	527
HORNILLOS DE CAMEROS	246	M	3	26	0097	SOR	501
HORNILLOS DE CERRATO	437	M	3	34	0140	PAL	425
HORNILLOS DEL CAMINO	257	M	3	09	0407	BUR	53
HORNILLO, EL	470	M	3	05	0118	TOL	513
HORNOS	398	M	1	23	0069	MUR	399
HORNOS DE MONCALVILLO	189	M	3	26	0098	BUR	104
HOROUERA	2	M	3	37	0381	SAL	432
HORRA, LA	1078	M	3	09	0408	BUR	81
HORREOS	151	M	4	27	0496	LUG	259
HORTA	-	M	5	08	0159	CAT	115
HORTA	110	M	3	24	0434	LEO	363
HORTA DE SAN JUAN	-	-	5	43	0103	CAT	152
HORTALEZA	516	M	2	28	0093	MAD	372
HORTELANOS	6	M	3	37	0382	SAL	437
HORTEZUELA	53	M	3	42	0227	SOR	-
HORTEZUELA DE OCEN, LA	212	M	2	19	0194	SOR	495
HORTEZUELOS	-	-	3	09	0409	BUR	79
HORTIGAL	44	M	4	9	0239	BUR	84
HORTIGOSA DE RIOALMAR	24	M	3	05	0119	AVI	2
HORTIGÜELA	128	M	3	09	0410	BUR	79
HORTIZUELA	52	M	2	16	0123	CUE	165
HORTO	95	M	5	15	0415	BET	188
HORTONEDA	9	M	5	25	0402	CAT	119
HOSPITAL	1	M	4	27	0499	ORE	282
HOSPITAL	8	M	4	27	0497	LUG	239
HOSPITAL	208	M	4	27	0498	LUG	232
HOSPITAL DE LA PLANA	15	M	5	22	0393	ARG	38
HOSPITAL DE ORBIGO	423	M	3	24	0435	LEO	354
HOSPITALET DE LLOBREGAT, E	-	-	5	08	0160	CAT	115
HOSTAFRANCHS	109	M	5	25	0403	CAT	118
HOSTALETS	-	-	5	25	0404	CAT	142
HOSTALRIC	898	C	5	17	0166	CAT	125
HOYA	164	M	1	30	0103	MUR	397
HOYALES DE ROA	523	M	3	09	0411	SEG	483
HOYAMORENA	-	-	1	30	0104	MUR	396
HOYA-GONZALO	560	M	2	02	0047	MUR	398
HOYA, LA	239	M	3	37	0383	SAL	448
HOYO DE LA GUIJA	-	-	3	05	0120	SEG	469
HOYO DE MANZANARES	403	M	2	28	0094	GUA	327
HOYO DE PINARES, EL	469	M	3	05	0121	AVI	4
HOYOCASERO	627	M	3	05	0122	AVI	4
HOYORREDONDO	257	M	3	05	0123	SAL	454
HOYOS	1151	M	2	10	0103	EXT	179
HOYOS	59	M	4	39	0240	TOR	522
HOYOS DE MIGUEL MUÑOZ	-	-	3	05	0124	SAL	454
HOYOS DEL COLLADO	152	M	3	05	0125	SAL	454
HOYOS DEL ESPINO	578	M	3	05	0126	SAL	454
HOYOS DEL TOZO	81	M	3	09	0412	BUR	69
HOYUELOS	194	M	3	40	0163	SEG	470
HOYUELOS DE LA SIERRA	67	M	3	09	0413	BUR	56
HOZ DE ABAJO	150	M	3	42	0228	SOR	492
HOZ DE ABIADA	131	M	4	39	0241	BUR	89
HOZ DE ANERO	645	M	4	39	0242	BUR	91
HOZ DE ARREBA	133	M	3	09	0414	BUR	87
HOZ DE ARRIBA	205	M	3	42	0229	SOR	492
HOZ DE BARRASTRO	267	M	5	22	0394	ARG	42
HOZ DE JACA	159	M	5	22	0395	ARG	32
HOZ DE LA VIEJA, LA	634	M	5	44	0139	ARG	28
HOZ DE MENA	22	M	3	09	0415	BUR	96
HOZ DE VALDIVIELSO	142	M	3	09	0416	BUR	78
HOZABEJAS	28	M	3	09	0417	BUR	50
HOZALLA	48	M	3	09	0418	BUR	75
HUARTE	-	-	4	31	0382	NAV	415
HUARTE ARAQUIL	791	M	4	31	0383	NAV	404
HUEBRO	-	-	1	04	0047	GRA	316
HUECAS	444	M	2	45	0095	TOL	505
HUECIJA	887	C	1	04	0048	GRA	319
HUECHAR	-	-	1	04	0049	GRA	-
HUELAGA	60	M	2	10	0104	EXT	179
HUELAGO	193	M	1	18	0114	GRA	317
HUELAGUILLO	-	-	1	18	0115	GRA	317
HUELAMO	468	M	2	16	0124	TOL	511
HUELDE	102	M	3	24	0436	LEO	340
HUELGA-RENUEVA (PARAJE)	-	-	3	49	0189	VAL	535
HUELMA	3002	C	1	23	0070	JAE	329
HUELMOS	16	M	3	37	0384	SAL	450
HUELMOS DE CAÑEDO	9	M	3	37	0385	SAL	-
HUELMOS Y CASASOLILLA	31	M	3	37	0386	SAL	439
HUELVA	5377	C	1	21	0053	SEV	463
HUELVES	330	M	2	16	0125	CUE	172
HUENEJA	2010	M	1	18	0116	GRA	317
HUERCAL DE ALMERIA	-	-	1	04	0050	GRA	318
HUERCAL-OBERA	8285	M	1	04	0051	GRA	318
HUERCANOS	687	M	3	26	0099	BUR	107
HUERCEMES	25	M	2	16	0126	CUE	166
HUERCE, LA	-	-	2	19	0195	GUA	326
HUERGA DE FRAILES	67	M	3	24	0437	LEO	354
HUERGA DE GARAVALLES	303	M	3	24	0438	LEO	349
HUERGA DEL RIO	64	M	3	24	0439	LEO	354
HUERGAS DE BABIA	102	M	3	24	0440	LEO	341
HUERGAS DE GORDON	122	M	3	24	0441	LEO	354
HUERGUINA	-	-	2	16	0127	CUE	165
HUERMECES	254	M	3	09	0419	BUR	62
HUERMECES DEL CERRO	222	M	2	19	0196	GUA	324
HUERMEDA	344	M	5	50	0148	ARG	20
HUEROS, LOS	119	C	2	28	0095	TOL	509
HUERRIOS	90	M	5	22	0396	ARG	38
HUERTA	274	M	3	37	0387	SAL	444
HUERTA	-	-	3	40	0164	SEG	474
HUERTA DE ABAJO	219	M	3	09	0420	BUR	83
HUERTA DE ARRIBA	607	M	3	09	0421	BUR	83
HUERTA DE LA OBISPALIA	105	M	2	16	0128	CUE	166
HUERTA DE VALDECARABANOS	1530	M	2	45	0096	TOL	505
HUERTA DE VERO	151	M	5	22	0397	ARG	42
HUERTA DEL MARQUESADO	296	M	2	16	0129	CUE	166
HUERTA DEL REY	1154	M	3	09	0422	BUR	82
HUERTAHERNANDO	293	M	2	19	0197	SOR	495
HUERTALO	72	M	5	22	0398	ARG	22
HUERTAPELAYO	253	M	2	19	0198	CUE	166
HUERTELES	309	M	3	42	0230	SOR	497
HUERTEZUELAS	-	-	2	13	0060	MAN	376
HUERTO	306	M	5	22	0399	ARG	38
HUERTOS, LOS	202	M	3	40	0165	SEG	471
HUESA DEL COMUN	-	-	5	44	0140	ARG	25
HUESCA	7460	C	5	22	0400	ARG	37
HUESCAR	6383	C	1	18	0117	GRA	318
HUESEDA	103	M	3	09	0423	BUR	77
HUETE	2606	C	2	16	0130	CUE	171
HUETO DE ABAJO	-	-	4	01	0194	ALA	557
HUETO DE ARRIBA	-	-	4	01	0195	ALA	557
HUETOR-SANTILLAN	583	M	1	18	0118	GRA	309
HUETOR-TAJAR	785	M	1	18	0119	GRA	314
HUETOR-VEGA	588	M	1	18	0120	GRA	309
HUETOS	141	M	2	19	0199	GUA	321
HUEVA	325	M	2	19	0200	MAD	372

* M = Original manuscrito; C = Con viviendas colectivas; E = Datos calculados; - = Falta o no existe documento original. Otras abreviaturas: T = Tomo; Pr = Provincia; Cod = Número del pueblo en las Tablas I.; Int = Intendencia; Pág = Página del Nomenclator I. (Para más detalles: véase "Códigos y Abreviaturas" de la página 5.694.

DENOMINACION	Hab.	*	T	Pr	Public. INE Cod	Nom.I. Int	Pág
HUEVAR	577	M	1	41	0075	SEV	463
HUICI	239	M	4	31	0384	NAV	405
HUIDOBRO	109	M	3	09	0424	BUR	48
HUMADA	148	M	3	09	0425	BUR	72
HUMANES	680	M	2	19	0201	TOL	511
HUMANES DE MADRID	227	M	2	28	0096	TOL	505
HUMERA	33	M	2	28	0097	MAD	372
HUMIENTA	87	M	3	09	0426	BUR	46
HUMOSO	46	M	4	32	0336	ORE	290
HURONES	127	M	3	09	0427	BUR	46
HURTADA	12	M	3	37	0388	SAL	433
HURTADAS	8	M	3	37	0389	SAL	449
HURTUMPASCUAL	230	M	3	05	0127	AVI	3
HUSILLOS	250	M	3	34	0141	PAL	426
IBAHERNANDO	630	M	2	10	0105	EXT	182
IBAÑERRIETA	–	–	4	20	0078	GUI	572
IBARRA	–	M	4	01	0196	ALA	–
IBARRA	444	M	4	20	0079	GUI	570
IBARRANGÜELUA	1206	M	4	48	0069	VIZ	566
IBARRURI	432	M	4	48	0070	VIZ	567
IBARS DE NOGUERA	272	M	5	25	0405	CAT	132
IBARS DE URGEL	249	M	5	25	0406	CAT	132
IBDES	1084	M	5	50	0149	ARG	20
IBEAS DE JUARROS	151	M	3	09	0428	BUR	65
IBERO	283	M	4	31	0385	NAV	403
IBI	2665	M	6	03	0070	RdV	552
IBIAS	3951	M	4	33	0067	LEO	367
IBIECA	115	M	5	22	0401	ARG	38
IBILCIETA	97	M	4	31	0386	NAV	417
IBIO	635	M	4	39	0243	BUR	93
IBIRICU	91	M	4	31	0387	NAV	419
IBIRICU	69	M	4	31	0388	NAV	410
IBISATE	15	M	4	01	0197	ALA	554
IBIZA	3623	C	6	07	0043	RdM	328
IBORRA	298	M	5	25	0407	CAT	118
IBORT	67	M	5	22	0402	ARG	31
IBRILLOS	176	M	3	09	0429	BUR	108
IBROS	2418	M	1	23	0071	JAE	330
IBROS	–	M	1	23	0072	JAE	330
ICAR	–	–	1	18	0121	GRA	312
ICAZTEGUIETA	205	M	4	20	0080	GUI	575
ICEDO	39	M	3	09	0430	BUR	70
ICIAR	–	–	4	20	0081	GUI	571
ICIZ	84	M	4	31	0389	NAV	417
ICOD DE LOS VINOS	4012	C	1	38	0026	CAN	110
ICHASO	611	M	4	20	0082	GUI	573
ICHASO	115	M	4	31	0390	NAV	406
IDIAZABAL	1289	M	4	20	0083	GUI	576
IDOATE	44	M	4	31	0391	NAV	422
IDOCIN	107	M	4	31	0392	NAV	422
IDOY	40	M	4	31	0393	NAV	420
IDOYETA	–	–	4	31	0394	NAV	420
IFRE	–	–	1	30	0105	MUR	397
IGAL	127	M	4	31	0395	NAV	417
IGAY	52	M	4	01	0198	ALA	559
IGEA	1728	M	3	26	0100	SOR	500
IGLESIAFEITA	385	M	5	15	0416	BET	189
IGLESIARRUBIA	88	M	3	09	0431	BUR	81
IGLESIAS	504	M	3	09	0432	BUR	54
IGLESIAS, LAS	40	M	5	25	0408	CAT	146
IGLESUELA DEL CID, LA	925	M	5	44	0141	ARG	35
IGLESUELA, LA	467	M	2	45	0097	AVI	8
IGOA	100	M	4	31	0396	NAV	406
IGOLLO	169	M	4	39	0244	BUR	94
IGOROIN (*)	9	M	4	01	0199	ALA	554
IGRIES	201	M	5	22	0403	ARG	38
IGUALADA	5013	C	5	08	0161	CAT	157
IGUALEJA	940	M	1	29	0065	GRA	316
IGUELDO	–	–	4	20	0084	GUI	570
IGUEÑA	228	M	3	24	0442	LEO	360
IGUERRI	12	M	5	25	0409	CAT	146
IGUZQUIZA	120	M	4	31	0397	NAV	413
IURRIETA	–	–	4	31	0398	NAV	403
ILANES	143	M	3	46	0190	VAL	538
ILARRAZ	31	M	4	31	0399	NAV	420
ILARRAZA	95	M	4	01	0200	ALA	563
ILARREGUI	162	M	4	31	0400	NAV	408
ILCHE	62	M	5	22	0404	ARG	42
ILOZ	14	M	4	31	0401	NAV	419
ILUNDAIN	32	M	4	31	0402	NAV	421
ILURDOZ	101	M	4	31	0403	NAV	420
ILZARBE	146	M	4	31	0404	NAV	404
ILLA	537	M	4	32	0337	ORE	269
ILLA DE AROUSA	–	–	4	36	0294	SAN	207
ILLAN	186	M	4	27	0500	LUG	238
ILLAN DE VACAS	–	–	2	45	0098	TOL	512
ILLANA	1238	M	2	19	0202	MAD	372
ILLANO	1482	M	4	33	0068	LEO	367
ILLAR	703	M	1	04	0052	GRA	319
ILLAS	–	–	4	33	0069	LEO	367
ILLESCAS	1461	C	2	45	0099	TOL	505
ILLOBRE	318	M	5	15	0417	SAN	206
ILLORA	4349	C	1	18	0122	GRA	–
ILLUECA	1594	M	5	50	0150	ARG	20
IMAÑA	34	M	3	09	0433	BUR	58
IMARCOAIN	–	–	4	31	0405	NAV	421
IMAS	43	M	4	31	0406	NAV	–
IMBULUZQUETA	67	M	4	31	0407	NAV	420
IMIRIZALDU	38	M	4	31	0408	NAV	416
IMIRURI	72	M	3	09	0434	BUR	68
IMIZCOZ	46	M	4	31	0409	NAV	418
IMON	605	M	2	19	0203	SOR	500
INCA	3185	C	6	07	0044	RdM	392
INCEDO	357	M	4	39	0245	BUR	–
INCINILLAS	33	M	3	09	0435	BUR	74
INCIO. SAN PEDRO	136	M	4	27	0501	LUG	239
INCIO. SANTA CRUZ	134	M	4	27	0502	LUG	239
INCIO. SANTA MARIÑA	235	M	4	27	0503	LUG	239
INDURAIN	120	M	4	31	0410	NAV	422
INES	301	M	3	42	0231	SOR	500
INESTRILLAS	622	M	3	26	0101	SOR	500
INFESTA	314	M	4	32	0338	ORE	276
INICIO	69	M	3	24	0443	LEO	354
INIESTA	3283	M	2	16	0131	CUE	173
INIESTOLA	43	M	2	19	0204	SOR	495
INOGES	158	M	5	50	0151	ARG	20
INSTICION	742	M	1	04	0053	GRA	319
INSUA	539	M	5	15	0418	BET	191
INSUA	219	M	4	27	0504	LUG	258
INSUA	546	M	4	36	0295	SAN	217
INSUA	1992	M	4	36	0296	TUY	307
INSUA. SAN SALVADOR	70	M	4	27	0505	LUG	241
INSUA. SAN XULIAN	183	M	4	27	0506	LUG	241
INTORCISA	79	M	3	34	0142	TOR	520
INVIERNAS, LAS	286	M	2	19	0205	GUA	321
INZA	363	M	4	31	0411	NAV	405
IÑAS	255	M	5	15	0419	COR	195
IÑIGO	176	M	3	37	0390	SAL	442
IÑURRIETA	–	–	4	01	0201	ALA	561
IPAS	42	M	5	22	0405	ARG	31
IPIES	68	M	5	22	0406	ARG	31
IRACHE	162	C	4	31	0412	NAV	–
IRACHETA	2109	M	4	31	0413	NAV	423
IRAETA	–	–	4	20	0085	GUI	572
IRAGUI	69	M	4	31	0414	NAV	420
IRAIZOZ	253	M	4	31	0415	NAV	408
IRAN	23	M	5	25	0410	CAT	146
IRAÑETA	344	M	4	31	0416	NAV	404
IRGO	48	M	5	25	0411	CAT	146
IRIAN	59	M	3	24	0444	LEO	354
IRIAS	83	M	4	39	0246	BUR	89
IRIBAS	155	M	4	31	0417	NAV	405
IRIBERRI	–	–	4	31	0419	NAV	423
IRIBERRI	42	M	4	31	0418	NAV	423
IRICIO	155	M	3	09	0436	BUR	67
IRIEPAL	330	M	2	19	0206	GUA	321
IRUOA	203	M	5	15	0420	BET	190
IRISO	51	M	4	31	0420	NAV	422
IRIVERRI	–	–	4	31	0421	NAV	406
IRIXOA	217	M	4	27	0507	MON	296
IROZ	–	–	4	31	0422	NAV	420
IRUECHA	502	M	3	42	0232	SOR	495
IRUELA	178	M	3	24	0445	LEO	347
IRUELA, LA	2244	M	1	23	0073	IAE	331
IRUELO DEL CAMINO	17	M	3	37	0391	SAL	451
IRUELOS	209	M	3	37	0392	SAL	450
IRUESTE	260	M	2	19	0207	GUA	321
IRUJO	57	M	4	31	0423	NAV	411
IRUN	2525	C	4	20	0086	GUI	575
IRUÑA DE OCA	152	M	4	01	0202	ALA	563
IRUÑELA	91	M	4	31	0424	NAV	410
IRURA	156	M	4	20	0087	GUI	570
IRURE	18	M	4	31	0425	NAV	420
IRURITA	683	M	4	31	0426	NAV	408

* M = Original manuscrito; C = Con viviendas colectivas; E = Datos calculados; – = Falta o no existe documento original. Otras abreviaturas: T = Tomo; Pr = Provincia; Cod = Número del pueblo en las Tablas I; Int = Intendencia; Pág = Página del Nomenclator I. (Para más detalles: véase "Códigos y Abreviaturas" de la página 5.694.

DENOMINACION	Hab.	*	Public. INE T	Pr	Cod	Nom.I. Int	Pág
IRUROZQUI	85	M	4	31	0427	NAV	416
IRURRE	249	M	4	31	0428	NAV	411
IRURZUN	–	–	4	31	0429	NAV	404
IRUS	76	M	3	09	0437	BUR	97
IRUZ	–	–	4	39	0247	BUR	101
ISABA	832	M	4	31	0430	NAV	417
ISABARRE	151	M	5	25	0412	CAT	146
ISAR	361	M	3	09	0438	BUR	63
ISASONDO	464	M	4	20	0088	GUI	575
ISCAR	870	M	3	47	0094	SEG	478
ISCLES	79	M	5	22	0407	ARG	16
ISECA NUEVA	–	–	4	39	0248	BUR	85
ISECA VIEJA	–	–	4	39	0249	BUR	85
ISEQUILLA	–	–	4	39	0250	BUR	85
ISIL	260	M	5	25	0413	CAT	147
ISIN	67	M	5	22	0408	ARG	51
ISLA	477	M	4	39	0251	BUR	91
ISLA CRISTINA	–	–	1	21	0054	SEV	461
ISLARES	–	–	4	39	0252	BUR	87
ISO	30	M	4	31	0431	NAV	416
ISOBA	34	M	3	24	0446	LEO	344
ISOBOL	60	M	5	17	0167	CAT	142
ISONA	844	M	5	25	0414	CAT	147
ISORNA	414	M	5	15	0421	SAN	204
ISPASTER	937	M	4	48	0071	VIZ	566
ISSO	1113	M	2	02	0048	MUR	399
ISTAN	1092	M	1	29	0066	GRA	316
ISUERRE	229	M	5	50	0152	ARG	22
ISUN DE BASA	63	M	5	22	0409	ARG	31
ITERO DE LA VEGA	561	M	3	34	0143	PAL	426
ITERO DEL CASTILLO	315	M	3	09	0439	BUR	61
ITERO SECO	334	M	3	34	0144	TOR	518
ITOIZ	37	M	4	31	0432	NAV	420
ITRABO	1255	M	1	18	0123	GRA	313
ITUERINO	10	M	3	37	0393	SAL	450
ITUERO	91	M	3	42	0233	SOR	487
ITUERO DE AZABA	241	M	3	37	0394	SAL	433
ITUERO DE HUEBRA	78	M	3	37	0395	SAL	450
ITUERO Y LAMA	220	M	3	40	0166	SEG	470
ITUREN	685	M	4	31	0433	NAV	409
ITURGOYEN	251	M	4	31	0434	NAV	411
ITURMENDI	398	M	4	31	0435	NAV	404
IVIL	9	M	4	32	0339	ORE	285
IZA	61	M	4	31	0436	NAV	401
IZAGRE	189	M	3	24	0447	VAL	532
IZAL	161	M	4	31	0437	NAV	417
IZALZU	226	M	4	31	0438	NAV	417
IZANA	73	M	3	42	0234	SOR	487
IZANOZ	27	M	4	31	0439	NAV	422
IZARA	164	M	4	39	0253	TOR	521
IZARRA	172	M	4	01	0203	ALA	563
IZARZA	109	M	4	01	0204	ALA	554
IZBOR	168	M	1	18	0124	GRA	311
IZCALA	7	M	3	37	0396	SAL	437
IZCALINA, LA	11	M	3	37	0397	SAL	459
IZCO	–	–	4	31	0441	NAV	422
IZCO	63	M	4	31	0440	NAV	415
IZCUE	113	M	4	31	0442	NAV	403
IZNAJAR	2979	M	1	14	0061	CBA	162
IZNALLOZ	1740	M	1	18	0125	GRA	311
IZNATE	563	M	1	29	0067	GRA	314
IZNATORAF	1787	C	1	23	0074	JAE	331
IZORIA	247	M	4	01	0205	ALA	555
IZU	82	M	4	31	0443	NAV	403
IZURDIAGA	155	M	4	31	0444	NAV	404
IZURIETA	–	–	4	20	0089	GUI	013
IZURZA	241	M	4	48	0072	VIZ	567
IZURZU	72	M	4	31	0445	NAV	411
JABAGA	384	M	2	16	0132	CUE	166
JABALERA	455	M	2	16	0133	CUE	172
JABALOYAS	802	M	5	44	0142	ARG	013
JABALQUINTO	733	M	1	23	0075	JAE	330
JABARES DE LOS OTEROS	97	M	3	24	0448	LEO	354
JABARRELLA	24	M	5	22	0410	ARG	34
JABUGO	1099	M	1	21	0055	SEV	463
JABUGUILLO	–	–	1	21	0056	SEV	461
JACA	3311	C	5	22	0411	ARG	29
JACARILLA	201	M	6	03	0071	RdV	549
JACOISTI	12	M	4	31	0446	NAV	416
JADRAQUE	1105	C	2	19	0208	GUA	323
JAEN	16249	C	1	23	0076	JAE	329
JAFRA	68	M	5	08	0162	CAT	158
JAFRE	333	M	5	17	0168	CAT	125
JAGANTA	208	M	5	44	0143	ARG	36
JAGOAZA	473	M	4	32	0340	ORE	288
JALANCE	1185	M	6	46	0151	RdV	545
JALON	1584	M	6	03	0072	RdV	547
JALON DE CAMEROS	156	M	3	26	0102	SOR	500
JAMBRINA	261	M	3	49	0191	ZAM	584
JAMILENA	613	M	1	23	0077	JAE	331
JANARIZ	38	M	4	31	0447	NAV	419
JANA, LA	1406	C	6	12	0066	RdV	550
JANOVAS	211	M	5	22	0412	ARG	34
JARABA	519	M	5	50	0153	ARG	20
JARACO	420	M	6	46	0152	RdV	552
JARAFUEL	1720	M	6	46	0153	RdV	545
JARAICEJO	701	C	2	10	0106	EXT	181
JARAICES	37	M	3	05	0128	AVI	1
JARAIZ DE LA VERA	1233	M	2	10	0107	EXT	180
JARALES	593	M	1	30	0106	MUR	398
JARAMIELES, LOS	–	–	3	47	0095	VAL	529
JARAMILLO DE LA FUENTE	282	M	3	09	0440	BUR	54
JARAMILLO QUEMADO	147	M	3	09	0441	BUR	81
JARANDILLA DE LA VERA	1585	C	2	10	0108	EXT	–
JARAY	87	M	3	42	0235	SOR	486
JARES	316	M	4	32	0341	ORE	265
JARILLA	410	M	2	10	0109	EXT	180
JARLATA	67	M	5	22	0413	ARG	34
JARQUE	287	M	5	50	0154	ARG	20
JARQUE DE LA VAL	262	M	5	44	0144	ARG	28
JASA	529	M	5	22	0414	ARG	32
JASO	42	M	5	22	0415	ARG	38
JATAR	539	M	1	18	0126	GRA	314
JATAVE	–	–	4	48	0073	VIZ	567
JATIEL	179	M	5	44	0145	ARG	35
JATIVA	12658	C	6	46	0154	RdV	550
JAUJA	542	M	1	14	0062	CBA	161
JAULIN	561	M	5	50	0155	ARG	12
JAUNSARAS	61	M	4	31	0448	NAV	406
JAUREGUI	–	–	4	01	0206	ALA	564
JAURRIETA	565	M	4	31	0449	NAV	417
JAU, EL	–	–	1	18	0127	GRA	310
JAVA	115	M	4	32	0342	ORE	265
JAVALI NUEVO	–	–	1	30	0107	MUR	395
JAVALI VIEJO	–	–	1	30	0108	MUR	395
JAVEA	3367	C	6	03	0073	RdV	547
JAVERRI	37	M	4	31	0450	NAV	420
JAVIER	107	M	4	31	0451	NAV	415
JAVIERRE DE ARA	81	M	5	22	0416	ARG	34
JAVIERRE DEL OBISPO	68	M	5	22	0417	ARG	34
JAVIERRE MARTES	–	–	5	22	0418	ARG	22
JAVIERREGAY	273	C	5	22	0419	ARG	22
JAVIERRELATRE	324	M	5	22	0420	ARG	34
JAVIERRILLO	26	M	5	22	0421	ARG	38
JAVIÑA	293	M	5	15	0422	SAN	208
JAYENA	605	M	1	18	0128	GRA	314
JEMENUÑO	134	M	3	40	0167	SEG	471
JEMIGOMEZ	–	–	3	37	0398	SAL	445
JERDUÑE	–	–	1	38	0017	CAN	114
JERESA	630	M	6	46	0155	RdV	552
JEREZ DE LA FRONTERA	45506	C	1	11	0021	SEV	467
JEREZ DE LOS CABALLEROS	1081	M	2	06	0074	EXT	176
JEREZ DEL MARQUESADO	1261	M	1	18	0129	GRA	317
JERICA	2707	C	6	12	0067	RdV	542
JERONIMOS, LOS	–	–	1	30	0109	MUR	395
JERTE	954	M	2	10	0110	EXT	181
JETE	417	M	1	18	0130	GRA	313
JIJONA	4906	C	6	03	0074	RdV	552
JIMENA	1294	M	1	23	0078	JAE	329
JIMENA DE LA FRONTERA	4968	C	1	11	0022	SEV	468
JIMENADO	–	–	1	30	0110	MUR	396
JIMENEZ DE JAMUZ	313	M	3	24	0449	LEO	349
JIMERA DE LIBAR	838	M	1	29	0068	GRA	316
JIRUEQUE	197	M	2	19	0209	GUA	323
JOANET	213	M	5	17	0169	CAT	125
JOANETES	512	M	5	17	0170	CAT	125
JOARA	93	M	3	24	0450	LEO	351
JOARILLA DE LAS MATAS	338	M	3	24	0451	LEO	354
JOBRE	714	C	5	15	0423	SAN	202
JOCANO	126	M	4	01	0207	ALA	560
JOCAR	183	M	2	19	0210	GUA	321
JODAR	2289	M	1	23	0079	JAE	331
JODRA DE CARDOS	78	M	3	42	0236	SOR	490
JODRA DEL PINAR	52	M	2	19	0211	SOR	495

* M = Original manuscrito; C = Con viviendas colectivas; E = Datos calculados; – = Falta o no existe documento original. Otras abreviaturas: T = Tomo; Pr = Provincia; Cod = Número del pueblo en las Tablas I.; Int = Intendencia; Pág = Página del Nomenclator I. (Para más detalles: véase "Códigos y Abreviaturas" de la página 5.694.

DENOMINACION	Hab.	*	T	Pr	Public. INE Cod	Nom.I. Int	Pág
JOLUCAR	–	–	1	18	0131	GRA	313
JORAIRATAR	956	M	1	18	0132	GRA	312
JORBA	168	M	5	08	0163	CAT	118
JORCAS	655	M	5	44	0146	ARG	28
JORNES	–	–	5	15	0424	SAN	208
JORNETS	–	–	6	07	0045	RdM	392
JORQUERA	2706	C	2	02	0049	CUE	166
JOSA	–	–	5	44	0147	ARG	25
JOSA DE CADI	90	M	5	25	0415	CAT	137
JOU	122	M	5	25	0416	CAT	147
JOYOSA, LA	87	M	5	50	0156	ARG	12
JUANCHO	–	–	1	18	0133	GRA	317
JUARBE	63	M	4	31	0452	NAV	408
JUARROS	–	–	3	37	0399	SAL	446
JUARROS DE RIOMOROS	97	M	3	40	0168	SEG	472
JUARROS DE VOLTOYA	62	M	3	40	0169	SEG	470
JUBENCOS	490	M	4	32	0343	ORE	277
JUBERA	297	C	3	26	0103	SOR	494
JUBIA	826	M	5	15	0425	BET	187
JUBIAL	136	M	5	15	0426	SAN	200
JUBIERRE	6	M	5	50	0157	ARG	12
JUBRIQUE	1680	M	1	29	0069	GRA	316
JUDES	579	M	3	42	0237	SOR	495
JUGO	142	M	4	01	0208	ALA	564
JUIÑA	83	M	5	17	0171	CAT	125
JULVE	903	M	5	44	0148	ARG	35
JUMILLA	6577	C	1	30	0111	MUR	399
JUN	288	M	1	18	0134	GRA	309
JUNCADELLA	57	M	5	08	0164	CAT	135
JUNCOSA	442	M	5	25	0417	CAT	132
JUNCOSA DE MONTMELL	123	M	5	43	0104	CAT	157
JUNEDA	987	M	5	25	0418	CAT	132
JUNEZ (*)	23	M	5	50	0158	ARG	12
JUNGUITU	112	M	4	01	0209	ALA	563
JUNO	464	M	5	15	0427	SAN	202
JUNQUERA	159	M	4	32	0344	ORE	281
JUNQUERA DE AMBIA	400	C	4	32	0345	ORE	271
JUNQUERA DE TERA	70	M	3	49	0192	VAL	535
JUNQUERA, LA	400	M	5	17	0172	CAT	125
JUNYENT	119	M	5	25	0419	CAT	147
JUNZANO	122	M	5	22	0422	ARG	38
JURENZAS	346	M	4	32	0346	ORE	277
JUSEU	456	M	5	22	0423	ARG	–
JUSLIBOL	289	M	5	50	0159	ARG	12
JUSTANES	522	M	4	36	0297	SAN	215
JUSTEL	495	M	3	49	0193	LEO	354
JUVILES	587	M	1	18	0135	GRA	312
JUYA	454	M	5	17	0173	CAT	125
JUZBADO	150	M	3	37	0400	SAL	455
JUZCAR	611	M	1	29	0070	GRA	316
LA PUEBLA DE LA BARCA	493	M	4	01	0210	ALA	558
LABACENGOS	403	M	5	15	0428	BET	186
LABAJOS	887	M	3	40	0170	SEG	469
LABALLOS	–	–	3	24	0452	LEO	363
LABANIEGO	81	C	3	24	0453	LEO	360
LABARCES	333	M	4	39	0254	BUR	101
LABASTIDA	1456	C	4	01	0211	ALA	560
LABATA	290	M	5	22	0424	ARG	38
LABAZUY	20	M	5	22	0425	ARG	17
LABEAGA	29	M	4	31	0453	NAV	413
LABENAUT	–	–	5	22	0426	ARG	42
LABIANO	187	M	4	31	0454	NAV	421
LABIO	145	M	4	27	0508	LUG	224
LABOA	10	M	4	31	0455	NAV	419
LABORCILLAS	100	M	1	18	0136	GRA	317
LABORES, LAS	–	–	2	13	0061	TOL	514
LABRADA	421	M	4	27	0509	BET	188
LABRADA	365	M	4	27	0510	MON	294
LABRAZA	–	–	4	01	0212	ALA	558
LABROS	199	M	2	19	0212	CUE	170
LABUERDA	192	M	5	22	0427	ARG	42
LACABE	46	M	4	31	0456	NAV	418
LACALAHORRA	1214	M	1	18	0137	GRA	317
LACAR	145	M	4	31	0457	NAV	410
LACASTA	32	M	5	50	0160	ARG	22
LACERVILLA	85	M	4	01	0213	ALA	556
LACORT	74	M	5	22	0428	ARG	32
LACORVILLA	69	M	5	50	0161	ARG	11
LACORZANA	61	M	4	01	0214	ALA	559
LACUNZA	747	M	4	31	0458	NAV	404
LACHAR	–	–	1	18	0138	GRA	310
LACHA-BARRIA	–	–	4	01	0215	ALA	558

DENOMINACION	Hab.	*	T	Pr	Public. INE Cod	Nom.I. Int	Pág
LADRA	158	M	4	27	0511	LUG	258
LADRIDO	453	M	5	15	0429	BET	191
LADRILLAR	–	–	2	10	0111	EXT	–
LADRUÑAN	489	M	5	44	0149	ARG	35
LAGAREJOS DE LA CARBALLEDA	138	M	3	49	0194	VAL	538
LAGARTERA	1442	M	2	45	0100	AVI	8
LAGARTONS	267	M	4	36	0298	SAN	222
LAGARTOS	45	M	3	34	0145	PAL	430
LAGATA	395	M	5	50	0162	ARG	12
LAGES	–	–	1	30	0112	MUR	–
LAGO	531	M	5	15	0430	BET	192
LAGO	230	M	4	27	0512	MON	296
LAGO	292	M	4	32	0347	ORE	273
LAGO DE BABIA	64	M	3	24	0454	LEO	341
LAGO DE CARUCEDO	200	M	3	24	0455	LEO	361
LAGO DE OMAÑA	117	M	3	24	0456	LEO	340
LAGOA	958	M	4	27	0514	MON	293
LAGOA	192	M	4	27	0513	MON	293
LAGOS	137	M	4	27	0515	LUG	254
LAGOSTELLE	–	–	4	27	0516	LUG	239
LAGRAN	388	M	4	01	0216	ALA	560
LAGRUESA	9	M	5	22	0429	ARG	42
LAGUARDIA	1662	M	4	01	0217	ALA	558
LAGUARRES	387	M	5	22	0430	ARG	16
LAGUARTA	72	M	5	22	0431	ARG	32
LAGUNA DALGA	324	M	3	24	0457	LEO	350
LAGUNA DE CAMEROS	804	M	3	26	0104	BUR	104
LAGUNA DE CONTRERAS	231	M	3	40	0171	SEG	483
LAGUNA DE DUERO	642	C	3	47	0096	VAL	526
LAGUNA DE NEGRILLOS	945	M	3	24	0458	LEO	349
LAGUNA DEL MARQUESADO	209	M	2	16	0134	CUE	166
LAGUNA RODRIGO	115	M	3	40	0172	SEG	470
LAGUNARROTA	212	M	5	22	0432	ARG	42
LAGUNAS DE SOMOZA	249	M	3	24	0459	LEO	354
LAGUNAS RUBIAS	7	M	3	37	0401	SAL	–
LAGUNASECA	213	M	2	16	0135	CUE	166
LAGUNA, LA	45	M	3	42	0238	SOR	499
LAGUNILLA	865	M	3	37	0402	SAL	453
LAGUNILLA	161	M	3	40	0173	SEG	482
LAGUNILLA DE JUBERA	797	M	3	26	0105	BUR	104
LAGUNILLA DE LA VEGA	99	M	3	34	0146	PAL	430
LAHOZ	135	M	4	01	0218	ALA	556
LAIA	51	M	4	27	0517	LUG	259
LAIÑO. SAN JUAN BAPTISTA	741	M	5	15	0431	SAN	216
LAIÑO. SAN JULIAN	1008	M	5	15	0432	SAN	216
LAIOSA	–	–	4	27	0518	LUG	239
LAIZ DE LAS ARRIMADAS	–	–	3	24	0460	LEO	337
LAJARES	–	–	1	35	0034	CAN	112
LAJAS	302	M	4	32	0348	ORE	267
LAJE	552	M	4	36	0299	SAN	214
LAJE	297	M	4	36	0300	TUY	307
LALASTRA	63	M	4	01	0219	ALA	556
LALIN	223	M	4	36	0301	LUG	235
LALUENGA	557	M	5	22	0433	ARG	42
LALUEZA	398	M	5	22	0434	ARG	12
LALLENCA	–	–	5	22	0435	ARG	42
LAMA	–	M	4	27	0519	LUG	239
LAMA	736	M	4	36	0302	SAN	201
LAMA DE ARCOS	103	M	4	32	0349	ORE	276
LAMADRID	408	M	4	39	0255	BUR	102
LAMAIGREXA	476	M	4	27	0520	LUG	228
LAMAMA	426	M	4	32	0350	ORE	263
LAMAS	731	M	5	15	0433	BET	189
LAMAS	276	M	5	15	0434	SAN	222
LAMAS	–	–	4	27	0524	LUG	239
LAMAS	99	M	4	27	0525	LUG	239
LAMAS	126	M	4	27	0523	LUG	227
LAMAS	112	M	4	27	0522	LUG	232
LAMAS	91	M	4	27	0521	LUG	224
LAMAS	319	M	4	32	0353	ORE	270
LAMAS	325	M	4	32	0351	ORE	278
LAMAS	510	M	4	32	0352	ORE	267
LAMAS	395	M	4	36	0305	SAN	215
LAMAS	189	M	4	36	0303	SAN	221
LAMAS	263	M	4	36	0304	SAN	219
LAMAS DE MOREIRA	806	M	4	27	0526	LUG	228
LAMASADERA	41	M	5	22	0436	ARG	42
LAMASON	683	M	4	39	0256	BUR	95
LAMATA	162	M	5	22	0437	ARG	41
LAMEDO	–	–	4	39	0257	BUR	92
LAMELA	138	M	4	27	0527	LUG	224
LAMELA	99	M	4	32	0354	ORE	267

* M = Original manuscrito; C = Con viviendas colectivas; E = Datos calculados; – = Falta o no existe documento original. Otras abreviaturas: T = Tomo; Pr = Provincia; Cod = Número del pueblo en las Tablas I; Int = Intendencia; Pág = Página del Nomenclator I. (Para más detalles: véase "Códigos y Abreviaturas" de la página 5.694.

DENOMINACION	Hab.	*	T	Pr	Cod	Int	Pág
LAMELA	325	M	4	36	0306	SAN	203
LAMIÑA	164	M	4	39	0258	BUR	94
LAMOSA	238	M	4	36	0307	TUY	302
LAMPAI	249	M	5	15	0435	SAN	216
LAMPAZA	346	M	4	32	0355	ORE	282
LAMPON	-	-	5	15	0436	SAN	207
LANAJA	707	M	5	22	0438	ARG	12
LANAVE	18	M	5	22	0439	ARG	32
LANCARA	260	M	4	27	0528	LUG	239
LANCARA DE LUNA	72	M	3	24	0461	LEO	340
LANCIEGO	601	C	4	01	0220	ALA	558
LANCHARES	97	M	4	39	0259	TOR	522
LANDA	181	M	4	01	0221	ALA	563
LANDEIRA	160	M	5	15	0437	SAN	199
LANDERAL	-	-	4	39	0260	BUR	84
LANDETE	633	M	2	16	0136	CUE	166
LANDOY	347	M	5	15	0438	BET	191
LANDRAVES	58	M	3	09	0442	BUR	87
LANDROVE	-	-	4	27	0529	MON	295
LANESTOSA	297	M	4	48	0074	VIZ	565
LANGA	307	M	3	05	0129	AVI	6
LANGA	47	M	2	16	0137	CUE	172
LANGA DE DUERO	435	M	3	42	0239	SOR	500
LANGA DEL CASTILLO	-	-	5	50	0163	ARG	25
LANGARICA	-	-	4	01	0222	ALA	564
LANGAYO	521	M	3	47	0097	VAL	528
LANGOSTO	93	M	3	42	0240	SOR	485
LANGRE	109	M	3	24	0462	LEO	365
LANGRE	87	M	4	39	0261	BUR	91
LANGREO	7519	M	4	33	0070	LEO	-
LANGUEIRON	148	M	5	15	0439	SAN	215
LANGÜELLES	159	M	3	24	0463	LEO	341
LANGUERUELA	-	-	5	44	0150	ARG	25
LANJARON	1666	M	1	18	0139	GRA	311
LANSEROS	179	M	3	49	0195	VAL	538
LANTADILLA	893	C	3	34	0147	PAL	426
LANTAÑO	716	M	4	36	0308	SAN	221
LANTEIRA	775	M	1	18	0140	GRA	317
LANTEJUELA, LA	481	M	1	41	0076	SEV	464
LANTUENO	259	M	4	39	0262	TOR	523
LANUZA	162	M	5	22	0440	ARG	32
LANZ	384	M	4	31	0459	NAV	407
LANZA	104	M	5	15	0440	SAN	211
LANZAHITA	350	M	3	05	0130	AVI	9
LANZOS, SAN MARTIN	562	M	4	27	0530	LUG	258
LANZOS, SAN SALVADOR	58	M	4	27	0531	LUG	258
LANZUELA	-	-	5	44	0151	ARG	25
LAÑAS	263	M	5	15	0441	COR	193
LAÑAS	333	M	5	15	0442	SAN	208
LAÑO	98	M	3	09	0443	BUR	68
LAPERDIGUERA	173	M	5	22	0441	ARG	42
LAPIO	161	M	4	27	0532	LUG	248
LAPOBLACION	397	M	4	31	0460	NAV	414
LAQUIDAIN	24	M	4	31	0461	NAV	421
LARA DE LOS INFANTES	178	M	3	09	0444	BUR	55
LARAJE	341	M	5	15	0443	BET	190
LARANUEVA	-	-	2	19	0213	SOR	495
LARAÑO	318	M	5	15	0444	SAN	206
LARAZO	350	M	4	36	0309	SAN	197
LARDEIRA	228	M	4	32	0356	LEO	348
LARDEIROS	384	M	5	15	0445	SAN	214
LARDERO	645	C	3	26	0106	BUR	104
LARDIES	59	M	5	22	0442	ARG	32
LAREDO	2533	M	4	39	0263	BUR	84
LAREQUI	64	M	4	31	0462	NAV	416
LARIN	282	M	5	15	0446	COR	193
LARIN	43	M	4	27	0533	LUG	230
LARIÑO	233	M	5	15	0447	SAN	204
LARIO	243	M	3	24	0464	LEO	339
LARMENTERA	-	-	5	22	0443	ARG	42
LARMENTERILLA	-	-	5	22	0444	ARG	42
LARO	289	M	4	36	0310	SAN	219
LAROA, SAN PEDRO	358	M	4	32	0357	ORE	287
LAROA, SANTA MARIA	257	M	4	32	0358	ORE	280
LAROLES	924	M	1	18	0141	GRA	312
LAROUCO	811	M	4	32	0359	ORE	272
LAROYA	351	M	1	04	0054	GRA	318
LARRA	-	-	4	01	0223	ALA	559
LARRABEZUA	924	M	4	48	0075	VIZ	565
LARRAGA	1545	M	4	31	0463	NAV	422
LARRAGUETA	96	M	4	31	0464	NAV	401
LARRAIN	9	M	4	31	0465	NAV	402
LARRAINGOA	28	M	4	31	0466	NAV	418
LARRAINZAR	205	M	4	31	0467	NAV	408
LARRANGOZ	47	M	4	31	0468	NAV	420
LARRAONA	153	M	4	31	0469	NAV	412
LARRASOAÑA	-	-	4	31	0470	NAV	415
LARRAUL	271	M	4	20	0090	GUI	574
LARRAURI-MARCAIDA	-	-	4	48	0076	VIZ	567
LARRAYA	71	M	4	31	0471	NAV	402
LARRAYOZ	52	M	4	31	0472	NAV	407
LARRAZABAL	-	-	4	01	0224	ALA	559
LARRAZCUETA	-	-	4	01	0225	ALA	563
LARREA	194	M	4	01	0226	ALA	556
LARREDE	45	M	5	22	0445	ARG	32
LARRES	265	M	5	22	0446	ARG	32
LARRIBA	186	M	3	26	0107	SOR	-
LARRIMBE	350	M	4	01	0227	ALA	555
LARRINDA	-	-	4	01	0228	ALA	557
LARRINO	-	-	4	20	0091	GUI	574
LARRINZAR	44	M	4	01	0229	ALA	559
LARRION	89	M	4	31	0473	NAV	412
LARRODRIGO	224	M	3	37	0403	SAL	446
LARROSA	83	M	5	22	0447	ARG	32
LARTOSA	-	-	5	22	0448	ARG	32
LARUES	290	M	5	22	0449	ARG	22
LARUMBE	137	M	4	31	0474	NAV	403
LAS	379	M	4	32	0360	ORE	283
LASANTA (*)	218	M	3	42	0241	SOR	501
LASAO (*)	-	-	4	20	0092	GUI	572
LASAOSA	58	M	5	22	0450	ARG	32
LASARTE	88	C	4	01	0230	ALA	563
LASARTE	363	C	4	20	0093	GUI	572
LASCASAS	90	M	5	22	0451	ARG	38
LASCELLAS	207	M	5	22	0452	ARG	42
LASCORZ	31	M	5	22	0453	ARG	18
LASCUARRE	767	M	5	22	0454	ARG	16
LASERNA	32	M	4	01	0231	ALA	558
LASIERRA	49	M	4	01	0232	ALA	559
LASIESO	64	M	5	22	0455	ARG	32
LASPAULES	262	M	5	22	0456	ARG	17
LASPRA	-	-	4	33	0071	LEO	368
LASPUÑA	351	M	5	22	0457	ARG	17
LASTANOSA	104	M	5	22	0458	ARG	42
LASTENIAS	-	-	5	50	0164	ARG	22
LASTIESAS BAJAS	27	M	5	22	0459	ARG	32
LASTRA	-	-	3	05	0131	SEG	469
LASTRA DEL CANO, LA	370	M	3	05	0132	SAL	447
LASTRAS DE CUELLAR	782	M	3	40	0174	SEG	475
LASTRAS DE LA TORRE	88	M	3	09	0445	BUR	74
LASTRAS DE LAS ERAS	65	M	3	09	0446	BUR	75
LASTRAS DE TEZA	52	M	3	09	0447	BUR	57
LASTRAS DEL POZO	221	M	3	40	0175	SEG	469
LASTRA, A	123	M	4	27	0534	LUG	244
LASTRA, LA	162	M	3	34	0148	PAL	427
LASTRA, LA	23	M	4	39	0264	TOR	524
LASTRA, LA	139	M	4	39	0265	BUR	101
LASTRILLA	34	M	3	34	0149	PAL	428
LASTRILLA, LA	196	M	3	40	0176	SEG	469
LATAS	32	M	5	22	0460	ARG	32
LATASA	115	M	4	31	0475	NAV	406
LATASA	212	M	4	31	0476	NAV	405
LATEDO	113	M	3	49	0196	ZAM	585
LATORRECILLA	81	M	5	22	0461	ARG	42
LATRAS	71	M	5	22	0462	ARG	32
LATRE	119	M	5	22	0463	ARG	32
LAUJAR DE ANDARAX	4118	C	1	04	0055	GRA	312
LAUKARIZ	54	M	4	48	0077	VIZ	-
LAUQUINIZ	365	M	4	48	0078	VIZ	567
LAURGAIN	-	-	4	20	0094	GUI	573
LAVADORES	1356	M	4	36	0311	TUY	307
LAVANDELO	71	M	4	27	0535	LUG	259
LAVANDERA	67	M	3	24	0465	LEO	336
LAVELILLA	55	M	5	22	0464	ARG	32
LAVIANA	4191	M	4	33	0072	LEO	366
LAVID	223	M	5	08	0165	CAT	158
LAVID DE OJEDA	283	C	3	34	0150	PAL	431
LAVIO	-	-	4	33	0073	LEO	367
LAX	-	-	5	22	0465	ARG	42
LAXE	346	M	5	15	0448	SAN	222
LAXE	101	M	4	27	0536	LUG	249
LAXE	441	M	4	27	0537	LUG	254
LAXE	176	M	4	27	0538	LUG	253
LAXES	58	M	4	27	0539	LUG	244

* M = Original manuscrito; C = Con viviendas colectivas; E = Datos calculados; - = Falta o no existe documento original. Otras abreviaturas: T = Tomo; Pr = Provincia; Cod = Número del pueblo en las Tablas I.; Int = Intendencia; Pág = Página del Nomenclator I. (Para más detalles: véase "Códigos y Abreviaturas" de la página 5.694.

DENOMINACION	Hab.	*	T	Pr	Public. INE Cod	Nom.I. Int	Pág
LAXE, A	533	M	4	27	0540	MON	297
LAXOSA	171	M	4	27	0541	LUG	225
LAYA (*)	–	–	6	07	0046	RdM	392
LAYANA	186	M	5	50	0165	ARG	22
LAYAS	405	M	4	32	0361	ORE	273
LAYES	24	M	5	22	0466	ARG	32
LAYNA	371	M	3	42	0242	SOR	495
LAYOS	187	M	2	45	0101	TOL	505
LAZA	814	M	4	32	0362	ORE	272
LAZADO	75	M	3	24	0466	LEO	343
LAZAGURRIA	104	M	4	31	0477	NAV	413
LAZAROS, LOS	4	M	3	37	0404	SAL	442
LAZCANO	1011	C	4	20	0095	GUI	573
LEA	65	M	4	27	0542	LUG	239
LEA	77	M	4	27	0543	LUG	239
LEABURU	213	M	4	20	0096	GUI	570
LEACHE	286	M	4	31	0478	NAV	415
LEARZA	42	M	4	31	0479	NAV	411
LEAZCUE	52	M	4	31	0480	NAV	407
LEBANZA	199	M	3	34	0151	PAL	429
LEBEÑA	176	M	4	39	0266	BUR	92
LEBOREI	37	M	4	27	0544	LUG	259
LEBOREIRO	111	M	5	15	0449	SAN	197
LEBOSENDE	1345	M	4	32	0363	ORE	284
LEBOZAN	379	M	4	32	0364	SAN	212
LEBOZAN	141	M	4	36	0312	LUG	235
LEBRANCON	233	M	2	19	0214	CUE	169
LEBRIJA	6628	C	1	41	0077	SEV	467
LEBRUXO	75	M	4	27	0545	LUG	244
LECAMAÑA	60	M	4	01	0233	ALA	555
LECAROZ	451	M	4	31	0481	NAV	408
LECAUN	53	M	4	31	0482	NAV	422
LECERA	1619	M	5	50	0166	ARG	35
LECINA	176	M	5	22	0467	ARG	42
LECIÑANA DE LA OCA	55	M	4	01	0234	ALA	559
LECIÑANA DE MENA	149	M	3	09	0448	BUR	96
LECIÑANA DE TOBALINA	72	M	3	09	0449	BUR	57
LECIÑANA DEL CAMINO	66	M	4	01	0235	ALA	559
LECIÑENA	812	M	5	50	0167	ARG	12
LECUMBERRI	340	M	4	31	0483	NAV	405
LECHAGO	–	–	5	44	0152	ARG	25
LECHEDO	48	M	3	09	0450	BUR	59
LECHEDO	13	M	3	09	0451	BUR	56
LECHON	–	–	5	50	0168	ARG	25
LEDANCA	548	M	2	19	0215	GUA	321
LEDANTES	167	M	4	39	0267	BUR	91
LEDAÑA	1007	M	2	16	0138	CUE	173
LEDESMA	306	C	5	15	0450	SAN	203
LEDESMA	1918	C	3	37	0405	SAL	448
LEDESMA DE LA COGOLLA	147	M	3	26	0108	BUR	107
LEDESMA DE SORIA	265	M	3	42	0243	SOR	486
LEDIGOS	188	M	3	34	0152	TOR	517
LEDIN	8	M	3	37	0406	SAL	434
LEDOIRA	196	M	5	15	0451	SAN	211
LEDOÑO	119	M	5	15	0452	COR	193
LEDRADA	413	M	3	37	0407	SAL	448
LEDRADO	59	M	3	42	0244	SOR	499
LEGANES	1854	C	2	28	0098	MAD	372
LEGANIEL	993	M	2	16	0139	CUE	172
LEGARDA	–	M	4	01	0236	ALA	555
LEGARDA	265	M	4	31	0484	NAV	402
LEGARIA	243	M	4	31	0485	NAV	411
LEGASA	277	M	4	31	0486	NAV	409
LEGAZPIA	1307	C	4	20	0097	GUI	575
LEGORRETA	732	M	4	20	0098	GUI	575
LEIJA	79	M	5	15	0453	BET	187
LEILOIO	–	–	5	15	0454	SAN	209
LEIRA	335	M	5	15	0455	SAN	211
LEIRA	186	M	4	32	0365	LEO	362
LEIRADO	376	M	4	32	0366	ORE	274
LEIRADO	708	M	4	36	0313	TUY	305
LEIRO	273	M	5	15	0456	BET	184
LEIRO	206	M	5	15	0457	BET	187
LEIRO	663	M	5	15	0458	SAN	216
LEIRO	427	M	4	36	0314	SAN	205
LEIS	114	M	5	15	0459	SAN	222
LEITARIEGOS	–	–	4	33	0074	LEO	367
LEIVA	315	M	3	26	0109	BUR	107
LEIZA	1648	M	4	31	0487	NAV	406
LEJARDO	46	M	4	01	0237	ALA	555
LEJONA	582	M	4	48	0079	VIZ	567
LEMA	497	M	5	15	0460	COR	194
LEMA	271	M	5	15	0461	SAN	199
LEMAYO	279	M	5	15	0462	COR	195
LEMONA	640	M	4	48	0080	VIZ	566
LEMONIZ	573	M	4	48	0081	VIZ	567
LENA	15310	C	4	33	0075	LEO	–
LENCES	123	M	3	09	0452	BUR	51
LENDAGUA	–	–	4	39	0268	BUR	85
LENDO	217	M	5	15	0463	COR	195
LENS	191	M	5	15	0464	SAN	198
LENTEJI	272	M	1	18	0142	GRA	313
LENTELLAIS	91	M	4	32	0367	ORE	265
LENTISCAR	464	M	1	30	0113	MUR	397
LEOBALDE	98	M	5	15	0465	SAN	212
LEON	6666	M	3	24	0467	LEO	332
LEON	119	M	4	27	0546	LUG	249
LEON	150	M	4	32	0368	ORE	280
LEORZA	54	M	4	01	0238	ALA	554
LEOZ	68	M	4	31	0488	NAV	423
LEPE	2174	C	1	21	0057	SEV	464
LEPUZAIN	17	M	4	31	0489	NAV	423
LEQUEITIO	1925	M	4	48	0082	VIZ	565
LERANOZ	75	M	4	31	0490	NAV	420
LERATE	102	M	4	31	0491	NAV	410
LERES	55	M	5	22	0468	ARG	32
LEREZ	1297	C	4	36	0315	SAN	215
LERGA	303	M	4	31	0492	NAV	415
LERIA	77	M	3	42	0245	SOR	499
LERIDA	10714	C	5	25	0420	CAT	132
LERIN	2072	C	4	31	0493	NAV	413
LERMA	1206	C	3	09	0453	BUR	54
LERMANDA	49	M	4	01	0239	ALA	563
LERMILLA	45	M	3	09	0454	BUR	51
LERONES	174	M	4	39	0269	BUR	93
LERRUZ	–	–	4	31	0494	NAV	419
LES	174	M	5	25	0421	CAT	153
LESA	214	M	5	15	0466	BET	189
LESACA	2060	C	4	31	0495	NAV	409
LESENDE	389	M	5	15	0467	SAN	219
LESON	413	M	5	15	0468	SAN	216
LESTA	159	M	5	15	0469	SAN	206
LESTEDO	556	M	5	15	0470	SAN	209
LESTEDO	158	M	4	27	0547	LUG	259
LESTON	272	M	5	15	0471	COR	194
LETE	85	M	4	31	0496	NAV	401
LETONA	–	–	4	01	0240	ALA	557
LETOSA	–	–	5	22	0469	ARG	39
LETRILLAS	110	M	3	49	0197	ZAM	586
LETUR	1507	M	2	02	0050	MUR	398
LETUX	911	M	5	50	0169	ARG	12
LEVA	77	M	3	09	0455	BUR	77
LEXO	145	M	4	27	0548	LUG	244
LEYRE	79	C	4	31	0497	NAV	–
LEYUN	29	M	4	31	0498	NAV	419
LEZA	356	M	4	01	0241	ALA	558
LEZA DE RIO LEZA	221	M	3	26	0110	BUR	104
LEZAETA	40	M	4	31	0499	NAV	405
LEZAMA	896	M	4	01	0242	ALA	555
LEZANA	11	M	3	09	0456	BUR	68
LEZANA DE MENA	140	M	3	09	0457	BUR	96
LEZAUN	194	M	4	31	0500	NAV	410
LEZO	759	M	4	20	0099	GUI	571
LEZUZA	1709	M	2	02	0051	MAN	386
LIANS	503	M	5	15	0472	COR	195
LIAÑO	276	M	4	39	0270	BUR	102
LIBANO DE ARRIETA	704	M	4	48	0083	VIZ	567
LIBER	128	M	4	27	0549	LUG	230
LIBERRI	16	M	4	31	0501	NAV	420
LIBRAN	137	M	3	24	0468	LEO	359
LIBRAN	273	M	4	27	0550	LUG	256
LIBRILLA	2332	M	1	30	0114	MUR	395
LIBROS	281	M	5	44	0153	ARG	28
LICERAS	307	M	3	42	0246	SEG	482
LICIN	240	M	4	27	0551	LUG	242
LIDON	405	M	5	44	0154	ARG	28
LIEDENA	260	M	4	31	0502	NAV	416
LIEGOS	180	M	3	24	0469	LEO	334
LIEIRO	897	M	4	27	0552	MON	297
LIENDO	1308	M	4	39	0271	BUR	84
LIER	120	M	4	27	0553	LUG	251
LIERDE	–	–	5	22	0470	ARG	32
LIERGANES	1008	M	4	39	0272	BUR	90
LIERMO	23	M	4	39	0273	BUR	91

* M = Original manuscrito; C = Con viviendas colectivas; E = Datos calculados; – = Falta o no existe documento original. Otras abreviaturas: T = Tomo; Pr = Provincia; Cod = Número del pueblo en las Tablas I.; Int = Intendencia; Pág = Página del Nomenclator I. (Para más detalles: véase "Códigos y Abreviaturas" de la página 5.694.

DENOMINACION	Hab.	*	Public. INE T	Pr	Cod	Nom.I. Int	Pág
LIERTA	245	M	5	22	0471	ARG	38
LIESA	220	M	5	22	0472	ARG	38
LIETOR	1839	C	2	02	0052	MUR	399
LIGONDE	218	M	4	27	0554	LUG	260
LIGOS	126	M	3	42	0247	SBG	482
LIGUERRE DE ARA	133	M	5	22	0473	ARG	32
LIGUERRE DE CINCA	86	M	5	22	0474	ARG	42
LIGUERZANA	132	M	3	34	0153	PAL	429
LIJAR	761	M	1	04	0056	GRA	318
LILLA	242	M	5	43	0105	CAT	-
LILLO	2919	C	2	45	0102	TOL	511
LILLO DEL BIERZO	321	M	3	24	0470	LEO	358
LIMIANOS DE SANABRIA	95	M	3	49	0198	VAL	538
LIMIÑON	206	M	5	15	0473	BET	184
LIMODRE	236	M	5	15	0474	BET	190
LINAREJOS	9	M	3	49	0199	VAL	535
LINARES	13	M	3	09	0458	BUR	77
LINARES	5011	C	1	23	0080	IAE	330
LINARES	-	-	4	33	0076	LEO	367
LINARES	84	M	3	40	0177	SBG	480
LINARES	115	M	4	39	0274	BUR	98
LINARES DE BRICIA	42	M	3	09	0459	BUR	86
LINARES DE LA MORA	1236	M	5	44	0155	ARG	28
LINARES DE LA SIERRA	695	M	1	21	0058	SEV	464
LINARES DE RIOFRIO	903	M	3	37	0408	SAL	442
LINAS DE BROTO	368	M	5	22	0475	ARG	32
LINAS DE MARCUELLO	99	M	5	22	0476	ARG	38
LINCORA	352	M	4	27	0555	LUG	233
LINDES	-	-	4	33	0077	LEO	367
LINDIN	272	M	4	27	0556	MON	293
LINDOSO	-	-	3	24	0471	LEO	363
LINEJO	10	M	3	37	0409	SAL	439
LINYA	44	M	5	25	0422	CAT	118
LINZOAIN	107	M	4	31	0503	NAV	418
LIÑAIO	462	M	5	15	0475	SAN	199
LIÑARAN	98	M	4	27	0557	LUG	234
LIÑARES	143	M	5	15	0476	SAN	197
LIÑARES	171	M	4	27	0558	LUG	232
LIÑARES	171	M	4	27	0559	LUG	228
LIÑARES	134	M	4	36	0316	TUY	305
LIÑOLA	524	M	5	25	0423	CAT	132
LIRA	588	M	5	15	0477	SAN	218
LIRA	544	M	4	36	0317	TUY	305
LIRES	273	M	5	15	0478	SAN	204
LIRI	99	M	5	22	0477	ARG	16
LIRIA	7069	C	6	46	0156	RdV	541
LIRIPIO	195	M	4	36	0318	SAN	203
LITAGO	449	M	5	50	0170	ARG	26
LITERA	156	M	5	22	0478	ARG	16
LITOS	114	M	3	49	0200	ZAM	587
LITUENIGO	224	M	5	50	0171	ARG	26
LIZANA	15	M	5	22	0479	ARG	42
LIZARRAGA	98	M	4	31	0505	NAV	422
LIZARRAGA	364	M	4	31	0504	NAV	404
LIZARRAGABENGOA	60	M	4	31	0506	NAV	405
LIZARZA	644	M	4	20	0100	GUI	570
LIZASO	174	M	4	31	0507	NAV	408
LIZASOAIN	76	M	4	31	0508	NAV	403
LIZOAIN	118	M	4	31	0509	NAV	419
LOARRE	867	M	5	22	0480	ARG	38
LOBACES	110	M	4	32	0369	ORE	270
LOBANES	771	M	4	32	0370	ORE	272
LOBAS	383	M	4	32	0371	ORE	266
LOBATON	26	M	1	14	0063	CBA	160
LOBEIRA	516	M	4	32	0372	ORE	272
LOBELLE	173	M	4	27	0560	LUG	233
LOBER	80	M	3	49	0201	ZAM	585
LOBERA DE LA VEGA	125	M	3	34	0154	TOR	519
LOBERA DE ONSELLA	323	M	5	50	0172	ARG	22
LOBEZNOS	185	M	3	49	0202	VAL	538
LOBIO (*)	45	M	4	39	0275	BUR	88
LOBIOS	-	-	4	27	0561	LUG	240
LOBON	869	C	2	06	0075	EXT	178
LOBOSILLO	-	-	1	30	0116	MUR	-
LOBOSO	47	M	4	27	0562	MON	299
LOBRAS	-	-	1	18	0143	GRA	312
LOBRES	292	M	1	18	0144	GRA	313
LODAREJOS	13	M	3	42	0248	SOR	490
LODARES	162	M	3	24	0472	LEO	337
LODARES	-	-	3	42	0249	SOR	495
LODARES DE OSMA	121	M	3	42	0250	SOR	496
LODARES DEL MONTE	82	M	3	42	0251	SOR	490
LODEIRO	188	M	4	36	0319	LUG	235
LODELRUBIO	48	M	1	14	0064	CBA	160
LODENA	-	-	4	33	0078	LEO	367
LODOSA	2207	M	4	31	0510	NAV	413
LODOSELO	269	M	4	32	0373	ORE	270
LODOSO	279	M	3	09	0460	BUR	62
LODOSO	143	M	4	27	0563	LUG	260
LOECHES	661	C	2	28	0099	TOL	509
LOENTIA	264	M	4	27	0564	LUG	231
LOGARES	463	M	4	27	0565	LUG	228
LOGROÑO	6722	M	3	26	0111	BUR	104
LOGROSA	303	M	5	15	0479	SAN	208
LOGROSAN	2707	M	2	10	0112	EXT	181
LOIBA	891	M	5	15	0480	BET	191
LOIMIL	240	M	4	36	0320	SAN	203
LOIO	73	M	4	27	0566	LUG	249
LOIRA	332	M	5	15	0481	BET	186
LOIRO	162	M	4	32	0374	ORE	286
LOIS	257	M	3	24	0473	LEO	340
LOIS	208	M	4	36	0321	SAN	221
LOIZU	39	M	4	31	0511	NAV	418
LOJA	11185	C	1	18	0145	GRA	314
LOJO	535	M	5	15	0482	SAN	203
LOJURADO	-	-	1	30	0115	MUR	-
LOMA DE CASTREJON	108	M	3	34	0155	TOR	520
LOMA DE MONTIJA	127	M	3	09	0461	BUR	75
LOMA SOMERA	118	M	4	39	0276	TOR	524
LOMALONGA	344	M	4	32	0375	ORE	265
LOMANA	80	M	3	09	0462	BUR	57
LOMAS	221	M	3	34	0156	TOR	516
LOMAS DE VILLAMEDIANILLA	83	M	3	09	0463	BUR	86
LOMAS, LAS	201	M	1	30	0117	MUR	-
LOMA, LA	45	M	4	39	0277	TOR	522
LOMBA	278	M	3	24	0474	LEO	348
LOMBA	-	-	4	39	0278	BUR	89
LOMBRAÑA	233	M	4	39	0279	BUR	99
LOMEDA	50	M	3	42	0252	SOR	495
LOMEÑA-BASIEDA	150	M	4	39	0280	BUR	93
LOMILLA	106	M	3	34	0157	PAL	428
LOMINCHAR	503	M	2	45	0103	TOL	506
LOMO DEL GRULLO	-	-	1	21	0059	SEV	463
LOMOVIEJO	444	M	3	47	0098	AVI	7
LON	-	-	4	39	0281	BUR	92
LONGARES	1206	M	5	50	0173	ARG	12
LONGAS	391	M	5	50	0174	ARG	22
LONGOS	258	M	4	32	0376	ORE	278
LONGOSEIRO	220	M	4	32	0377	ORE	277
LONZARES	10	M	3	09	0464	BUR	73
LOÑA DEL MONTE	339	M	4	32	0378	ORE	284
LOÑO	303	M	4	36	0322	SAN	203
LOPERA	1434	C	1	23	0081	IAE	331
LOPIDANA	-	-	4	01	0243	ALA	555
LOPORZANO	243	M	5	22	0481	ARG	38
LORA DE ESTEPA	364	M	1	41	0078	SEV	463
LORA DEL RIO	4609	C	1	41	0079	SEV	466
LORANCA DE TAJUÑA	1054	M	2	19	0216	GUA	321
LORANCA DEL CAMPO	533	M	2	16	0140	CUE	172
LORANQUILLO	177	M	3	09	0465	BUR	65
LORBES	136	M	5	50	0175	ARG	22
LORCA	148	M	4	31	0512	NAV	410
LORCA	18917	C	1	30	0118	MUR	397
LORCIO	34	M	3	09	0466	BUR	101
LORCHA	789	M	6	03	0075	RdV	544
LORDEMANOS	63	M	3	24	0475	VAL	535
LOREDO	-	M	4	33	0079	LEO	366
LOREDO	119	M	4	39	0282	BUR	91
LORENTE	-	-	1	23	0082	MAN	379
LORENZANA	249	M	3	24	0476	LEO	354
LORENZANA. SAN ADRIANO	1163	M	4	27	0567	MON	298
LORENZANA. SAN JORGE	767	M	4	27	0568	MON	298
LORENZANA. SAN TOME	985	M	4	27	0569	MON	298
LORENZANA. SANTA MARIA	1578	C	4	27	0570	MON	298
LORES	6	M	5	22	0482	ARG	32
LORES	294	M	3	34	0158	PAL	429
LORES	439	M	4	36	0323	SAN	209
LORIGUILLA	382	M	6	46	0157	RdV	541
LORILLA	89	M	3	09	0467	BUR	45
LOROÑO	554	M	5	15	0484	SAN	216
LOROÑO	166	M	5	15	0483	SAN	207
LORQUI	573	M	1	30	0119	MUR	399
LOSACINO	117	M	3	49	0203	ZAM	586
LOSACIO	133	M	3	49	0204	ZAM	586

* M = Original manuscrito; C = Con viviendas colectivas; E = Datos calculados; - = Falta o no existe documento original. Otras abreviaturas: T = Tomo; Pr = Provincia; Cod = Número del pueblo en las Tablas I.; Int = Intendencia; Pág = Página del Nomenclator I. (Para más detalles: véase "Códigos y Abreviaturas" de la página 5.694.

DENOMINACION	Hab.	*	Public. INE T	Pr	Cod	Nom.I. Int	Pág
LOSADA	280	M	3	24	0477	LEO	365
LOSADILLA	67	M	3	24	0478	LEO	348
LOSANA	214	M	3	42	0253	SOR	492
LOSANA DE PIRON	198	M	3	40	0179	SEG	471
LOSAR DE LA VERA	1341	M	2	10	0113	EXT	180
LOSAR, EL	357	M	3	05	0133	SAL	447
LOSA, LA	32	M	2	16	0141	CUE	173
LOSA, LA	337	M	3	40	0178	SEG	472
LOSCERTALES	52	M	5	22	0483	ARG	38
LOSCORRALES	260	M	5	22	0484	ARG	38
LOSCOS	-	-	5	44	0156	ARG	-
LOSEIRO	200	M	4	27	0571	LUG	252
LOSILLA	-	-	3	49	0205	ZAM	587
LOSILLA Y SAN ADRIAN, LA	91	M	3	24	0479	LEO	355
LOSILLA, LA	124	M	3	42	0254	SOR	-
LOSON	107	M	4	36	0324	LUG	230
LOUGARES	935	M	4	36	0325	TUY	300
LOUREDA	-	M	5	15	0486	COR	195
LOUREDA	268	M	5	15	0485	BET	184
LOUREDA	314	M	5	15	0487	SAN	199
LOUREDO	135	M	4	27	0572	LUG	253
LOUREDO	-	-	4	32	0379	ORE	272
LOUREDO	553	M	4	36	0326	TUY	305
LOUREIRO	247	M	4	27	0573	LUG	251
LOUREIRO	291	M	4	32	0380	ORE	277
LOUREIROS	840	M	4	36	0327	SAN	204
LOUREIRO. SAN MARTIÑO	212	M	4	27	0574	LUG	251
LOUREZA	549	M	4	36	0328	TUY	303
LOURIDO	136	M	5	15	0488	BET	192
LOURIDO	129	M	4	36	0329	TUY	305
LOURIZAN	694	M	4	36	0330	SAN	215
LOURO	552	M	5	15	0489	SAN	213
LOURO	1423	M	4	36	0331	SAN	204
LOUSADA	-	M	4	27	0575	LUG	240
LOUSADA	517	M	4	27	0576	LUG	246
LOUSADA. SAN MAMED	100	M	4	27	0577	LUG	224
LOUSADA. SAN MAMEDE	217	M	4	27	0578	LUG	233
LOUSADA. SAN MARTIÑO	117	M	4	27	0579	LUG	251
LOUSADA. SAN ROMAN	78	M	4	27	0580	LUG	251
LOUSADA. SANTA EULALIA	46	M	4	27	0581	LUG	224
LOUSADA. SANTIAGO	233	M	4	27	0582	LUG	233
LOUSADELA	150	M	4	27	0583	LUG	252
LOUSAME	1182	M	5	15	0490	SAN	214
LOUZARA. SAN CRISTOBO	897	M	4	27	0584	LUG	251
LOUZARA. SAN XOAN	1071	M	4	27	0585	LUG	251
LOVINGOS	456	M	3	40	0180	SEG	475
LOVIOS	-	-	4	32	0381	ORE	272
LOYA	18	M	4	31	0513	NAV	415
LOYOLA	-	-	4	20	0101	GUI	570
LOZA	-	M	4	01	0244	ALA	560
LOZA	58	M	4	31	0514	NAV	401
LOZANCOS	-	-	5	22	0485	ARG	22
LOZARES DE TOBALINA	79	M	3	09	0468	BUR	57
LOZARIEGOS	86	M	4	32	0382	ORE	289
LOZEN	-	-	4	31	0515	NAV	408
LOZON	280	M	4	36	0332	LUG	235
LOZOYA	492	C	2	28	0100	SEG	473
LOZOYUELA	313	M	2	28	0101	GUA	325
LUACES	164	M	4	27	0586	LUG	240
LUAÑA	716	M	5	15	0491	SAN	198
LUARCA	13191	C	4	33	0080	LEO	368
LUBIA	117	M	3	42	0255	SOR	487
LUBIAN	334	M	3	49	0206	VAL	538
LUBIANO	63	M	4	01	0245	ALA	563
LUBRE	223	M	5	15	0492	BET	188
LUBRIN	2002	M	1	04	0057	GRA	319
LUCAINENA	-	-	1	04	0059	GRA	312
LUCAINENA DE LAS TORRES	888	M	1	04	0060	GRA	318
LUCAR	1177	M	1	04	0058	GRA	318
LUCENA	17127	M	1	14	0065	CBA	161
LUCENA DE JALON	216	M	5	50	0176	ARG	12
LUCENA DEL CID	2099	M	6	12	0068	RdV	548
LUCENA DEL PUERTO	722	M	1	21	0060	SEV	464
LUCENI	384	M	5	50	0177	ARG	14
LUCENZA	352	M	4	32	0383	ORE	276
LUCI	242	M	5	15	0493	SAN	220
LUCIANA	179	M	2	13	0062	MAN	376
LUCIENTES	-	-	5	50	0178	ARG	22
LUCILLO	381	M	3	24	0480	LEO	360
LUCILLOS	574	M	2	45	0104	TOL	512
LUCO	118	M	4	01	0246	ALA	563
LUCO DE BORDON	565	M	5	44	0157	ARG	35
LUCO DE JILOCA	-	-	5	44	0158	ARG	25
LUCHENTE	1002	C	6	46	0158	RdV	551
LUDIENTE	588	M	6	12	0069	RdV	548
LUDRIO	163	M	4	27	0587	LUG	239
LUEDA	-	-	4	32	0384	ORE	273
LUEIRO	156	M	5	15	0494	SAN	199
LUELMO	392	M	3	49	0207	ZAM	580
LUENGOS	146	M	3	24	0481	VAL	533
LUERCES	-	-	4	33	0081	LEO	367
LUESIA	1219	M	5	50	0179	ARG	22
LUESMA	-	-	5	50	0180	ARG	25
LUEY	158	M	4	39	0283	BUR	102
LUEZAS	141	M	3	26	0112	SOR	500
LUGAN	230	M	3	24	0482	LEO	-
LUGAR NUEVO DE FENOLLET	98	M	6	46	0159	RdV	551
LUGAR NUEVO DE LA CORONA	-	-	6	46	0160	RdV	542
LUGAR NUEVO DE SAN JERONIMO	129	M	6	46	0161	RdV	551
LUGAREJOS	-	-	4	39	0284	BUR	84
LUGO	4019	M	4	27	0588	LUG	223
LUGROS	344	M	1	18	0146	GRA	317
LUGUEROS	142	M	3	24	0483	LEO	336
LUHIA	236	M	5	15	0495	BET	191
LUISIANA, LA	983	M	1	41	0080	NP	590
LUJAR	616	M	1	18	0147	GRA	313
LUJO	59	M	4	01	0247	ALA	555
LUJUA	624	M	4	48	0084	VIZ	567
LUMAJO	90	M	3	24	0484	LEO	342
LUMBIER	1735	C	4	31	0516	NAV	415
LUMBRALES	1996	M	3	37	0410	SAL	436
LUMBRERAS	636	M	3	26	0113	BUR	104
LUMBRES	260	M	4	32	0385	ORE	267
LUMERAS	147	M	3	24	0485	LEO	359
LUMIAS	203	M	3	42	0256	SOR	491
LUMPIAQUE	659	M	5	50	0181	ARG	14
LUNA	64	M	4	01	0248	ALA	560
LUNA	1263	M	5	50	0182	ARG	12
LUNEDA	633	M	4	36	0333	TUY	303
LUOU	477	M	5	15	0496	SAN	206
LUPIANA	802	C	2	19	0217	GUA	321
LUPIÑEN	405	M	5	22	0486	ARG	38
LUPION	406	M	1	23	0083	IAE	330
LUQUE	3225	C	1	14	0066	CBA	161
LUQUIANO	147	M	4	01	0249	ALA	564
LUQUIN	235	M	4	31	0517	NAV	413
LURDA, LA	35	M	3	37	0411	SAL	445
LURIEZO	115	M	4	39	0285	BUR	93
LUSA	47	M	4	39	0286	BUR	87
LUSARRETA	44	M	4	31	0518	NAV	418
LUSCANDO	-	-	4	01	0250	ALA	564
LUSERA	53	M	5	22	0487	ARG	38
LUSIO	104	M	3	24	0486	LEO	362
LUYANDO	428	M	4	01	0251	ALA	555
LUYEGO DE SOMOZA	246	M	3	24	0487	LEO	360
LUZAGA	240	M	2	19	0218	SOR	495
LUZAS	414	M	5	22	0488	ARG	17
LUZON	480	M	2	19	0219	SOR	500
LUZURIAGA	83	M	4	01	0252	ALA	561
L'AREN	41	M	5	25	0424	CAT	147
LLABORRE	74	M	5	25	0425	CAT	147
LLACUNA, LA	1162	M	5	08	0166	CAT	157
LLACUNETA, LA	47	M	5	43	0106	CAT	157
LLADO	742	M	5	17	0174	CAT	125
LLADORRE	100	M	5	25	0426	CAT	147
LLADROS	70	M	5	25	0427	CAT	147
LLADURS	105	M	5	25	0428	CAT	118
LLAERS	329	M	5	17	0175	CAT	154
LLAGOSTERA	1526	M	5	17	0176	CAT	125
LLAGUNAS	23	M	5	22	0489	ARG	17
LLAGUNES	81	M	5	25	0429	CAT	147
LLAMA DE LA GUZPEÑA	165	M	3	24	0488	LEO	339
LLAMAS	304	M	5	15	0497	SAN	206
LLAMAS DE CABRERA	248	M	3	24	0489	LEO	348
LLAMAS DE LA RIBERA	399	M	3	24	0490	LEO	345
LLAMAS DE LACIANA	43	M	3	24	0491	LEO	342
LLAMAS DE RUEDA	84	M	3	24	0492	VAL	533
LLAMAZARES	85	M	3	24	0493	LEO	336
LLAMA, LA	59	M	3	24	0494	LEO	337
LLAMBILLAS	326	M	5	17	0177	CAT	125
LLAMERA	79	M	3	24	0495	LEO	345
LLAMES	-	-	4	33	0082	LEO	367
LLAMOSOS, LOS	132	M	3	42	0257	SOR	-
LLAMPAYAS	182	M	5	17	0178	CAT	125

* M = Original manuscrito; C = Con viviendas colectivas; E = Datos calculados; - = Falta o no existe documento original. Otras abreviaturas: T = Tomo; Pr = Provincia; Cod = Número del pueblo en las Tablas I.; Int = Intendencia; Pág = Página del Nomenclator I. (Para más detalles: véase "Códigos y Abreviaturas" de la página 5.694.

DENOMINACION	Hab.	*	Public. INE T	Pr	Cod	Nom.I. Int	Pág
LLANAS	626	M	5	17	0179	CAT	154
LLANAVES DE LA REINA	125	M	3	24	0496	LEO	345
LLANCA	1292	M	5	17	0180	CAT	125
LLANERA	243	M	5	25	0430	CAT	118
LLANERA	4215	M	4	33	0083	LEO	367
LLANERA DE RANES	661	M	6	46	0162	RdV	551
LLANES	13294	C	4	33	0084	LEO	367
LLANEZ	-	-	4	39	0287	BUR	89
LLANILLO	63	M	3	09	0469	BUR	72
LLANITOS, LOS	-	-	1	38	0028	CAN	114
LLANO	149	M	4	39	0288	TOR	522
LLANO DE BUREBA	105	M	3	09	0470	BUR	52
LLANO DE LA CIUDAD	-	-	6	07	0047	RdM	392
LLANO DE LAS BRUJAS	-	-	1	30	0120	MUR	396
LLANO DE MENA	-	-	3	09	0471	BUR	96
LLANO DE OLMEDO	202	M	3	47	0099	VAL	527
LLANOS DE ARIDANE	4093	M	1	38	0027	CAN	112
LLANOS DE LA CONCEPCION	-	-	1	35	0035	CAN	113
LLANOS DE TORMES, LOS	303	M	3	05	0134	SAL	447
LLANOS DEL ALBA	138	M	3	24	0497	LEO	334
LLANOS, BARRIO DE LOS	-	-	1	35	0036	CAN	111
LLANOS, LOS	-	-	3	24	0498	LEO	339
LLANTENO	425	M	4	01	0253	ALA	555
LLARDECANS	242	M	5	25	0431	CAT	132
LLARES, LOS	-	-	4	39	0289	BUR	103
LLARVENT	97	M	5	25	0432	CAT	147
LLASTARRI	20	M	5	25	0433	CAT	147
LLATO (*)	-	-	5	25	0434	CAT	142
LLAURI	284	M	6	46	0163	RdV	543
LLAVIA	105	M	5	17	0181	CAT	125
LLAVORSI	285	M	5	25	0435	CAT	147
LLAZOS, LOS	163	M	3	34	0159	PAL	429
LLEDO	357	M	5	44	0159	ARG	35
LLEN	11	M	3	37	0412	SAL	442
LLENA, LA	52	M	5	25	0436	CAT	118
LLENDALAFAYA (*)	-	-	4	33	0085	LEO	367
LLERA	833	C	2	06	0076	EXT	177
LLERANA	423	M	4	39	0290	BUR	94
LLERENA	5306	C	2	06	0077	EXT	177
LLERET	97	M	5	25	0437	CAT	147
LLERONA	408	M	5	08	0167	CAT	138
LLERS	1042	C	5	17	0182	CAT	125
LLES	193	M	5	25	0438	CAT	142
LLESP	43	M	5	25	0439	CAT	147
LLESUI	366	M	5	25	0440	CAT	147
LLIBER	443	M	6	03	0076	RdV	546
LLIGORDA	23	M	5	17	0183	CAT	125
LLIMIANA	719	M	5	25	0441	CAT	147
LLINAS	99	M	5	08	0168	CAT	118
LLINAS	866	M	5	08	0169	CAT	138
LLINDAS	32	M	5	25	0442	CAT	118
LLIRT (*)	-	-	5	25	0443	CAT	142
LLISA DE VALL	130	M	5	08	0170	CAT	138
LLISSA DE MUNT	324	M	5	08	0171	CAT	138
LLIVIA	777	M	5	17	0184	CAT	142
LLOBEROLA	145	M	5	25	0444	CAT	118
LLOFRIU	232	M	5	17	0185	CAT	125
LLOMBAY	836	C	6	46	0164	RdV	543
LLOMBERA	150	M	3	24	0499	LEO	335
LLONIN	166	M	4	33	0086	BUR	98
LLOR	63	M	5	25	0445	CAT	118
LLORA	144	M	5	17	0186	CAT	125
LLORACH	64	M	5	43	0107	CAT	-
LLOREDA	353	M	4	39	0291	BUR	94
LLORENGOZ	70	M	3	09	0472	BUR	75
LLORENS	126	M	5	25	0446	CAT	-
LLORENS	210	M	5	43	0108	CAT	157
LLORET DE MAR	2573	M	5	17	0187	CAT	125
LLORITO	-	-	6	07	0048	RdM	392
LLORONA	188	M	5	17	0188	CAT	125
LLOSA DE CAMACHO	176	M	6	03	0077	RdV	546
LLOSA DE RANES	972	M	6	46	0165	RdV	551
LLOSAS, LAS	184	M	5	17	0189	CAT	154
LLOSA, LA	597	M	6	12	0070	RdV	541
LLOSA, LA	447	M	6	12	0071	RdV	545
LLOSETA	616	M	6	07	0049	RdM	392
LLOVERA	50	M	5	25	0447	CAT	118
LLUBI	-	-	6	07	0050	RdM	391
LLUCH ALCARI	-	-	6	07	0051	RdM	392
LLUCHMAYOR	6716	C	6	07	0052	RdM	392
LLUSAS	-	-	5	25	0448	CAT	133
LLUSSA	352	M	5	08	0172	CAT	135
MABEGONDO	-	-	5	15	0498	BET	188
MACAEL	890	M	1	04	0061	GRA	318
MACASTRE	660	M	6	46	0166	RdV	543
MACEDA	230	M	5	15	0499	SAN	210
MACEDA	98	M	4	27	0590	LUG	260
MACEDA	86	M	4	27	0589	LUG	248
MACEDA	682	M	4	32	0386	ORE	274
MACEIRA	761	M	4	36	0334	TUY	302
MACEIRA	108	M	4	36	0335	LUG	235
MACEIRAS	138	M	4	36	0336	LUG	236
MACENDA	267	M	5	15	0500	SAN	217
MACENDO	985	M	4	32	0387	ORE	284
MACOTERA	1465	M	3	37	0413	SAL	445
MACHACON	385	M	3	37	0414	SAL	442
MACHARAVIAYA	1316	M	1	29	0071	GRA	315
MACHITUA	688	M	4	48	0098	VIZ	566
MADARCOS	123	M	2	28	0102	GUA	325
MADARIA	59	M	4	01	0254	ALA	555
MADARNAS	-	-	4	32	0388	ORE	273
MADELOS	67	M	4	27	0591	LUG	243
MADERAL, EL	425	M	3	49	0208	ZAM	384
MADERUELO	367	M	3	40	0181	SEG	480
MADOZ	73	M	4	31	0519	NAV	405
MADREMAÑA	262	M	5	17	0190	CAT	125
MADRID	156648	C	2	28	0103	MAD	370
MADRID DE LAS CADERECHAS	107	M	3	09	0473	BUR	77
MADRIDANOS	242	M	3	49	0209	ZAM	579
MADRIDEJOS	5633	C	2	45	0105	TOL	513
MADRIGAL	152	M	2	19	0220	SOR	489
MADRIGAL DE LA VERA	127	M	2	10	0114	EXT	180
MADRIGAL DE LAS ALTAS TORRES	1775	C	3	05	0135	AVI	10
MADRIGAL DEL MONTE	266	M	3	09	0474	BUR	53
MADRIGALEJO	523	M	2	10	0115	EXT	181
MADRIGALEJO DEL MONTE	106	M	3	09	0475	BUR	53
MADRIGUERA	673	M	3	40	0182	SEG	482
MADRIGUERAS	2070	M	2	02	0053	CUE	173
MADRIÑAN	237	M	4	36	0337	LUG	235
MADRONA	208	M	5	25	0449	CAT	118
MADRONA	258	M	3	40	0183	SEG	472
MADROÑAL, EL	126	M	3	37	0415	SAL	452
MADROÑERA	1119	M	2	10	0116	EXT	181
MADRUEDANO	222	M	3	42	0258	SOR	492
MAELLA	2173	M	5	50	0183	ARG	35
MAELLO	566	M	3	05	0136	SEG	469
MAESTRE ESCUELA	-	-	1	14	0067	CBA	162
MAESTU	317	C	4	01	0255	ALA	554
MAFET	52	M	5	25	0450	CAT	118
MAGACELA	817	M	2	06	0078	EXT	182
MAGALOFES	172	M	5	15	0501	BET	190
MAGALLON	1974	M	5	50	0184	ARG	14
MAGAN	1060	M	2	45	0106	TOL	503
MAGAÑA	-	M	1	23	0084	NP	589
MAGAÑA	316	M	3	42	0259	SOR	494
MAGAZ	266	M	3	34	0160	PAL	425
MAGAZ DE ABAJO	107	M	3	24	0500	LEO	365
MAGAZ DE ARRIBA	186	M	3	24	0501	LEO	365
MAGAZ DE CEPEDA	131	M	3	24	0502	LEO	344
MAGAZOS	95	M	3	05	0137	AVI	6
MAGAZOS	525	M	4	27	0592	MON	299
MAGDALENA	213	M	4	32	0389	ORE	276
MAGDALENA	-	-	4	39	0292	BUR	84
MAGDALENA, LA	231	M	1	30	0121	MUR	396
MAGDALENA, LA	-	-	4	39	0293	TOR	522
MAGUEZ	-	-	1	35	0037	CAN	113
MAGUILLA	341	M	2	06	0079	EXT	177
MAHALLOS	72	M	3	09	0476	BUR	71
MAHAMUD	609	M	3	09	0477	BUR	53
MAHAVE	16	M	3	26	0114	BUR	107
MAHIDE	134	M	3	49	0210	ZAM	585
MAHON	12278	C	6	07	0053	RdM	394
MAHORA	1945	C	2	02	0054	CUE	166
MAIA DEL MONTCAL	220	M	5	17	0191	CAT	125
MAIANCA	282	M	5	15	0502	COR	195
MAICAS	-	-	5	44	0160	ARG	25
MAILLO, EL	424	M	3	37	0416	SAL	435
MAINAR	-	-	5	50	0185	ARG	25
MAIRE DE CASTROPONCE	178	M	3	49	0211	LEO	354
MAIRENA	721	M	1	18	0148	GRA	312
MAIRENA DEL ALCOR	2432	M	1	41	0081	SEV	464
MAIRENA DEL ALJARAFE	659	M	1	41	0082	SEV	464
MAJADAHONDA	799	M	2	28	0104	MAD	370
MAJADAHONDA (MAJAHONDA)	-	M	1	41	0083	SEV	464

* M = Original manuscrito; C = Con viviendas colectivas; E = Datos calculados; - = Falta o no existe documento original. Otras abreviaturas: T = Tomo; Pr = Provincia; Cod = Número del pueblo en las Tablas I.; Int = Intendencia; Pág = Página del Nomenclator I. (Para más detalles: véase "Códigos y Abreviaturas" de la página 5.694.

DENOMINACION	Hab.	*	Public. INE T	Pr	Cod	Nom.I. Int	Pág
MAJADAS	257	M	2	10	0117	EXT	180
MAJADAS, LAS	554	M	2	16	0142	CUE	166
MAJADILLAS	77	M	3	05	0138	TOL	505
MAJADILLAS	-	-	2	45	0127	TOL	505
MAJAELRAYO	565	M	2	19	0221	SEG	482
MAJAN	220	M	3	42	0260	SOR	490
MAJONES	92	M	5	22	0490	ARG	22
MAJUA, LA	142	M	3	24	0503	LEO	341
MAJUELOS	5	M	3	37	0417	SAL	434
MAJUGES	90	M	3	37	0418	SAL	450
MALA	289	M	1	18	0149	GRA	309
MALA	-	-	1	35	0038	CAN	113
MALACARA	23	M	5	25	0451	CAT	118
MALAGA	51098	C	1	29	0072	GRA	315
MALAGA DEL FRESNO	327	M	2	19	0222	GUA	321
MALAGARRIGA	15	M	5	25	0452	CAT	119
MALAGON	2794	C	2	13	0063	MAN	377
MALAGUILLA	248	M	2	19	0223	GUA	321
MALANQUILLA	407	M	5	50	0186	ARG	20
MALANYEU	207	M	5	08	0173	CAT	135
MALDA	554	M	5	25	0453	CAT	-
MALEJAN	264	M	5	50	0187	ARG	14
MALGRAT	-	-	5	25	0455	CAT	142
MALGRAT	12	M	5	25	0454	CAT	119
MALGRAT DE MAR	1924	M	5	08	0174	CAT	125
MALIAÑO	143	M	4	39	0294	BUR	94
MALILLOS	135	M	3	24	0504	VAL	533
MALILLOS	124	M	3	49	0212	ZAM	580
MALMERCAT	70	M	5	25	0456	CAT	147
MALON	183	M	5	50	0188	ARG	26
MALPARTIDA	5	M	3	37	0420	SAL	443
MALPARTIDA	128	M	3	37	0419	SAL	455
MALPARTIDA DE CACERES	1967	M	2	10	0118	EXT	177
MALPARTIDA DE CORNEJA	250	M	3	05	0139	AVI	8
MALPARTIDA DE LA SERENA	1007	M	2	06	0080	EXT	182
MALPARTIDA DE PLASENCIA	1321	M	2	10	0119	EXT	180
MALPARTIT	-	-	5	25	0457	CAT	134
MALPAS	71	M	5	25	0458	CAT	147
MALPERAL	4	M	3	37	0421	SAL	434
MALPESA	5	M	2	16	0143	CUE	166
MALPICA	169	M	5	50	0189	ARG	22
MALPICA DE BERGANTIÑOS	504	M	5	15	0503	SAN	209
MALPICA DE TAJO	180	M	2	45	0107	TOL	505
MALTRANA	39	M	3	09	0478	BUR	96
MALTRANILLA	12	M	3	09	0479	BUR	96
MALUENDA	993	M	5	50	0190	ARG	20
MALUENGA, LA	150	M	3	24	0505	LEO	354
MALVA	775	M	3	49	0213	TOR	515
MALVAS	185	M	4	36	0338	TUY	303
MALLA	143	M	5	08	0175	CAT	154
MALLAVIA	873	M	4	48	0085	VIZ	567
MALLEN	2003	M	5	50	0191	ARG	14
MALLO DE LUNA	198	M	3	24	0506	LEO	341
MALLOLIS	48	M	5	25	0459	CAT	147
MALLON	473	M	5	15	0504	SAN	207
MALLONA, LA	143	M	3	42	0261	SOR	491
MAMBLAS	438	M	3	05	0140	AVI	7
MAMBLAS	-	-	3	05	0141	AVI	5
MAMBLIGA	34	M	3	09	0480	BUR	75
MAMBRILLA DE CASTEJON	449	M	3	09	0481	BUR	82
MAMBRILLAS DE LARA	189	M	3	09	0482	BUR	55
MAMOLAR	155	M	3	09	0483	BUR	79
MAMOLES	172	M	3	49	0214	ZAM	580
MANACOR	6953	C	6	07	0054	RdM	392
MANAN, SAN COSME	80	M	4	27	0593	LUG	225
MANAN, STA. MARIA MAGDALENA	47	M	4	27	0594	LUG	240
MANCERA DE ABAJO	300	C	3	37	0422	SAL	455
MANCERA DE ARRIBA	120	M	3	05	0142	AVI	3
MANCERAS	123	M	3	37	0423	SAL	452
MANCILES	190	M	3	09	0484	BUR	61
MANCILLEROS	55	M	3	24	0507	LEO	332
MANCOR DEL VALLE	-	-	6	07	0055	RdM	392
MANCHA BLANCA	-	-	1	35	0039	CAN	113
MANCHA REAL	3643	C	1	23	0085	JAE	329
MANCHICA, LA	135	M	1	30	0122	MUR	-
MANCHITA	159	M	2	06	0081	EXT	181
MANCHONES	-	-	5	50	0192	ARG	25
MANDAYO	339	M	5	15	0505	BET	184
MANDAYONA	411	M	2	19	0224	GUA	321
MANDIA	-	-	5	15	0506	BET	188
MANDIN	316	M	4	32	0390	ORE	276
MANDOIANA	-	-	4	01	0256	ALA	556
MANDRAS	333	M	4	32	0391	ORE	291
MANDUAS	352	M	4	36	0339	SAN	219
MANGANESES DE LA LAMPREANA	449	M	3	49	0215	ZAM	582
MANGANESES DE LA POLVOROSA	470	M	3	49	0216	VAL	535
MANGUEIRO	97	M	5	15	0507	LUG	251
MANILVA	1910	M	1	29	0073	GRA	316
MANIN	-	-	4	32	0392	ORE	287
MANIÑOS	601	M	5	15	0508	BET	190
MANISES	1066	M	6	46	0167	RdV	541
MANIABALAGO	173	M	3	05	0143	AVI	3
MANIARIN Y LABOR DE REY	165	M	3	24	0508	LEO	365
MANIARRES	94	M	3	26	0115	BUR	107
MANJIRON	160	M	2	28	0105	GUA	325
MANJUELOS	-	-	1	35	0040	CAN	114
MANLLEU	1145	M	5	08	0176	CAT	156
MANQUILLOS	130	M	3	34	0161	PAL	426
MANRESANA	87	M	5	25	0460	CAT	119
MANRESA	8327	C	5	08	0177	CAT	135
MANSILLA	364	M	3	26	0116	SOR	500
MANSILLA	95	M	3	40	0184	SEG	479
MANSILLA DE BURGOS	178	M	3	09	0485	BUR	61
MANSILLA DE LAS MULAS	556	C	3	24	0509	VAL	533
MANSILLA DEL PARAMO	184	M	3	24	0510	LEO	354
MANSILLA MAYOR	90	M	3	24	0511	VAL	533
MANTARAS	-	-	5	15	0509	BET	188
MANTIEL	387	M	2	19	0225	CUE	166
MANTINOS	234	M	3	34	0162	TOR	520
MANUEL	238	M	6	46	0168	RdV	551
MANURGA	-	-	4	01	0257	ALA	557
MANYANET	38	M	5	25	0461	CAT	147
MANZALVOS	143	M	4	32	0393	ORE	291
MANZANAL DE ABAJO	187	M	3	49	0217	VAL	538
MANZANAL DE ARRIBA	153	M	3	49	0218	VAL	535
MANZANAL DE LOS INFANTES	108	M	3	49	0219	VAL	538
MANZANAL DEL BARCO	344	M	3	49	0220	ZAM	586
MANZANAL DEL PUERTO	83	M	3	24	0512	LEO	354
MANZANARES	6778	M	2	13	0064	MAN	377
MANZANARES	161	M	3	42	0262	SOR	492
MANZANARES DE RIOJA	121	M	3	26	0117	BUR	107
MANZANARES EL REAL	118	M	2	28	0106	GUA	327
MANZANEDA	252	M	3	24	0513	LEO	348
MANZANEDA DE OMAÑA	65	M	3	24	0514	LEO	343
MANZANEDA DE TORIO	184	M	3	24	0515	LEO	334
MANZANEDA (DE ABAJO)	275	M	4	32	0394	ORE	273
MANZANEDA. (DE ARRIBA)	260	M	4	32	0395	ORE	273
MANZANEDILLO	54	M	3	09	0486	BUR	78
MANZANEDO	132	M	3	09	0487	BUR	78
MANZANEDO DE VALDUEZA	47	M	3	24	0516	LEO	361
MANZANEQUE	319	M	2	45	0108	TOL	503
MANZANERA	1279	C	5	44	0161	ARG	28
MANZANERUELA	62	M	2	16	0144	CUE	166
MANZANILLA	1841	C	1	21	0061	SEV	464
MANZANILLO	19	M	3	37	0424	SAL	433
MANZANILLO	246	M	3	47	0100	VAL	528
MANZANOS	82	M	4	01	0258	ALA	559
MANZANO, EL	248	M	3	37	0425	SAL	452
MANZANO, EL	46	M	3	37	0426	SAL	433
MAÑARIA	624	M	4	48	0086	VIZ	567
MAÑENTE	108	M	4	27	0595	LUG	234
MAÑERU	1018	M	4	31	0520	NAV	410
MAÑON	-	-	5	15	0510	BET	188
MAÑOSA	149	M	2	45	0109	TOL	512
MAÑUPE	1411	M	4	36	0340	TUY	301
MAOÑO	132	M	4	39	0295	BUR	85
MAO. SAN ROMAN	166	M	4	27	0596	LUG	251
MAO. SAN SALVADOR	294	M	4	27	0597	LUG	251
MAO. SANTA MARIA	284	M	4	27	0598	LUG	251
MAQUEDA	425	C	2	45	0110	MAD	371
MAQUIRRIAIN	66	M	4	31	0522	NAV	407
MAQUIRRIAIN	59	M	4	31	0521	NAV	423
MARA	242	M	5	50	0193	ARG	20
MARACENA	1465	M	1	18	0150	GRA	309
MARANCHON	667	M	2	19	0226	SOR	500
MARANGES	377	M	5	17	0192	CAT	142
MARANTES	142	M	5	15	0511	SAN	201
MARAÑA	372	M	3	24	0517	LEO	339
MARAÑON	214	M	4	31	0523	NAV	414
MARATA	265	M	5	08	0178	CAT	138
MARAURI	70	M	3	09	0488	BUR	68
MARAZOLEJA	410	M	3	40	0185	SEG	470
MARAZOVEL	216	M	3	42	0263	GUA	327
MARAZUELA	509	M	3	40	0186	SEG	470

* M = Original manuscrito; C = Con viviendas colectivas; E = Datos calculados; - = Falta o no existe documento original. Otras abreviaturas: T = Tomo; Pr = Provincia; Cod = Número del pueblo en las Tablas I; Int = Intendencia; Pág = Página del Nomenclator I. (Para más detalles: véase "Códigos y Abreviaturas" de la página 5.694.

DENOMINACION	Hab.	*	Public. INE T	Pr	Cod	Nom.I. Int	Pág
MARBELLA	4820	C	1	29	0074	GRA	316
MARCALAIN	93	M	4	31	0524	NAV	407
MARCELLE	218	M	5	15	0512	SAN	207
MARCELLE	372	M	4	27	0599	LUG	234
MARCEN	102	M	5	22	0491	ARG	38
MARCILLA	644	C	4	31	0525	NAV	423
MARCILLA DE CAMPOS	446	M	3	34	0163	PAL	426
MARCILLO	78	M	3	09	0489	BUR	51
MARCOBAU	17	M	5	25	0462	CAT	119
MARCON	1017	M	4	36	0341	SAN	215
MARCHAGAZ	171	M	2	10	0120	EXT	180
MARCHAL, EL	208	M	1	18	0151	GRA	317
MARCHAMALO	1105	M	2	19	0227	GUA	321
MARCHENA	537	C	1	30	0123	MUR	397
MARCHENA	9850	C	1	41	0084	SEV	464
MAREI	368	M	4	27	0600	LUG	225
MARENTES	-	-	4	33	0087	LEO	367
MAREÑA	48	M	5	17	0193	CAT	125
MARFA	68	M	5	08	0179	CAT	135
MARGALEF	174	M	5	43	0109	CAT	-
MARGANELL	114	M	5	08	0180	CAT	135
MARGARIDE	165	M	4	36	0342	SAN	219
MARGARITA	-	-	4	01	0259	ALA	554
MARIA	2188	M	1	04	0062	GRA	318
MARIA DE HUERVA	544	M	5	50	0194	ARG	12
MARIA DE LA SALUD	-	-	6	07	0056	RdM	392
MARIALBA	31	M	3	37	0427	SAL	433
MARIALBA DE LA RIBERA	66	M	3	24	0518	LEO	332
MARIANA	149	M	2	16	0145	CUE	166
MARIETA-LARRINZAR	153	M	4	01	0260	ALA	557
MARIGENTA	-	-	1	21	0062	SEV	466
MARIN	-	M	4	20	0102	GUI	574
MARIN	1135	M	4	36	0343	SAN	209
MARINALEDA	355	M	1	41	0085	SEV	463
MARINDA	48	M	4	01	0261	ALA	560
MARINES	124	M	6	46	0169	RdV	541
MARINES, LOS	368	M	1	21	0063	SEV	464
MARIN, SAN JULIAN	1870	M	4	36	0344	SAN	209
MARIÑA, DE LA	349	M	5	15	0513	BET	187
MARIZ	205	M	4	27	0602	LUG	233
MARIZ	-	-	4	27	0601	LUG	240
MARJALIZA	322	M	2	45	0111	TOL	504
MARLIN	253	M	3	05	0144	AVI	3
MARLOFA	72	M	5	50	0195	ARG	12
MARMANCON	151	M	5	15	0514	BET	187
MARMELLA	59	M	5	43	0110	CAT	157
MARMELLAR DE ABAJO	268	M	3	09	0490	BUR	46
MARMELLAR DE ARRIBA	100	M	3	09	0491	BUR	46
MARMOLEJO	1382	M	1	23	0087	JAE	330
MARMOL, EL	200	M	1	23	0086	JAE	330
MARNE	112	M	3	24	0519	LEO	332
MARO	-	-	1	29	0075	GRA	314
MAROÑAS	199	M	5	15	0515	SAN	213
MAROÑO	116	M	4	01	0262	ALA	555
MAROXO	267	M	5	15	0516	SAN	200
MARQUET	4	M	5	25	0463	CAT	147
MARQUINA	135	M	4	01	0263	ALA	564
MARQUINA-JEMEIN	2092	M	4	48	0087	VIZ	566
MARQUINEZ	238	M	4	01	0264	ALA	559
MARQUIZ DE ALBA	122	M	3	49	0221	ZAM	586
MARRACOS	77	M	5	50	0196	ARG	38
MARRATXI	1051	M	6	07	0057	RdM	392
MARRON	456	M	4	39	0296	BUR	84
MARROZOS	613	M	5	15	0517	SAN	197
MARRUBE	254	M	4	27	0603	LUG	253
MARRUBIO	185	M	3	24	0520	LEO	348
MARRUBIO	262	M	4	32	0396	ORE	267
MARRUPE	153	M	2	45	0112	TOL	513
MARSA	-	C	5	17	0194	CAT	126
MARSA	778	C	5	43	0111	CAT	-
MARSAIN	-	-	4	31	0526	NAV	422
MARTES	163	M	5	22	0492	ARG	23
MARTIAGO	745	M	3	37	0428	SAL	432
MARTIALAY	65	M	3	42	0264	SOR	487
MARTIHERNANDO	8	M	3	37	0429	SAL	433
MARTIHERRERO	206	M	3	05	0145	AVI	3
MARTILLAN	83	M	3	37	0431	SAL	433
MARTILLAN	2	M	3	37	0430	SAL	446
MARTILLUE	40	M	5	22	0493	ARG	32
MARTIN	418	M	4	27	0604	LUG	244
MARTIN	564	M	4	27	0605	LUG	256
MARTIN	499	M	4	27	0606	LUG	228
MARTIN DE LA JARA	612	M	1	41	0086	SEV	464
MARTIN DE YELTES	413	M	3	37	0432	SAL	435
MARTIN DEL RIO	482	M	5	44	0162	ARG	28
MARTIN MALO	-	-	1	23	0088	NP	589
MARTIN MIGUEL	362	M	3	40	0187	SEG	472
MARTIN MUÑOZ DE AYLLON	75	M	3	40	0188	SEG	482
MARTIN MUÑOZ DE LA DEHESA	139	M	3	40	0189	AVI	6
MARTIN MUÑOZ DE LAS POSADAS	1244	C	3	40	0190	SEG	472
MARTIN PEREZ	5	M	3	37	0433	SAL	446
MARTIN SERON	-	-	1	41	0087	SEV	463
MARTIN VICENTE	-	-	3	37	0434	SAL	446
MARTINAMOR	178	M	3	37	0435	SAL	446
MARTINCANO	-	-	3	40	0191	SEG	474
MARTINET	-	-	5	25	0464	CAT	142
MARTINEZ	252	M	3	05	0146	AVI	4
MARTINEZ, LOS	-	-	1	30	0124	MUR	396
MARTIODA	80	M	4	01	0265	ALA	560
MARTIXE	107	M	4	36	0345	SAN	219
MARTORELL	-	M	5	08	0181	CAT	115
MARTORELL	112	M	5	17	0195	CAT	125
MARTORELLES	-	-	5	08	0182	CAT	138
MARTOS	7075	C	1	23	0089	JAE	331
MARTUL	97	M	4	27	0607	LUG	245
MARUGAN	204	M	3	40	0192	SEG	470
MARURI	497	M	4	48	0088	VIZ	567
MARZA	122	M	4	27	0608	LUG	260
MARZALES	280	M	3	47	0101	VAL	528
MARZAN	121	M	3	24	0521	LEO	343
MARZAN	96	M	4	27	0609	LUG	230
MARZAS	166	M	4	27	0610	ORE	280
MARZOA	156	M	5	15	0518	SAN	205
MAS CALVO	14	M	5	43	0112	CAT	150
MAS DE BALUST	11	M	5	25	0465	CAT	147
MAS DE BARBERANS	-	-	5	43	0113	CAT	152
MAS DE LA OBRA	-	-	5	43	0114	CAT	150
MAS DE LAS MATAS	1261	M	5	44	0163	ARG	36
MAS DE PONS	12	M	5	25	0466	CAT	-
MAS DEL ABAD	3	M	5	43	0115	CAT	150
MAS DEL BISBE	-	-	5	43	0116	CAT	150
MAS DEL LABRADOR	121	M	5	44	0164	ARG	36
MAS DEN ROCA (*)	-	-	5	25	0467	CAT	142
MAS MUNTER	3	M	5	43	0117	CAT	150
MAS RICART	222	M	5	43	0118	CAT	150
MASA	244	M	3	09	0492	BUR	47
MASALAVES	214	M	6	46	0170	RdV	543
MASALCORREIG	250	M	5	25	0468	CAT	132
MASALFASAR	464	M	6	46	0171	RdV	541
MASAMAGRELL	1068	C	6	46	0172	RdV	541
MASANA	36	M	5	08	0183	CAT	135
MASANASA	1254	M	6	46	0173	RdV	541
MASANA, LA	-	-	5	25	0469	CAT	133
MASANELLA (*)	-	-	6	07	0058	RdM	392
MASARACH	124	M	5	17	0196	CAT	125
MASARBONES	52	M	5	43	0119	CAT	157
MASARROCHOS	-	-	6	46	0174	RdV	542
MASCARAQUE	1287	M	2	45	0113	TOL	505
MASCARELL	298	M	6	12	0072	RdV	545
MASDACHE	-	-	1	35	0041	CAN	113
MASDEBONDIA	75	M	5	25	0470	CAT	132
MASEGOSA	207	M	2	16	0146	CUE	166
MASEGOSO	-	M	2	02	0055	MAN	382
MASEGOSO	23	M	3	42	0265	SOR	488
MASEGOSO	115	M	5	44	0165	ARG	13
MASEGOSO DE TAJUÑA	182	M	2	19	0228	GUA	321
MASIDE	216	M	4	27	0611	LUG	252
MASIDE (VILLA)	1114	M	4	32	0397	ORE	273
MASIDE, SAN TOME	259	M	4	32	0398	ORE	273
MASIES DE MANLLEU	181	M	5	08	0184	CAT	-
MASIES, LES	-	-	5	25	0471	CAT	142
MASIVERT	8	M	5	25	0472	CAT	147
MASLLORENS	313	M	5	43	0120	CAT	157
MASMA	574	M	4	27	0612	MON	293
MASNOU, EL	-	-	5	08	0185	CAT	138
MASOS DE TAMURCIA, ELS	19	M	5	25	0473	CAT	147
MASOTERAS	-	-	5	25	0474	CAT	116
MASOUCOS	151	M	4	27	0613	LUG	244
MASO, LA	175	M	5	43	0121	CAT	150
MASPUJOLS	583	M	5	43	0122	CAT	-
MASQUEFA	377	M	5	08	0186	CAT	157
MASSANAS	510	M	5	17	0197	CAT	125
MASSANET DE CABRENYS	1410	M	5	17	0198	CAT	125
MASSANET DE LA SELVA	822	M	5	17	0199	CAT	125

* M = Original manuscrito; C = Con viviendas colectivas; E = Datos calculados; - = Falta o no existe documento original. Otras abreviaturas: T = Tomo; Pr = Provincia; Cod = Número del pueblo en las Tablas I.; Int = Intendencia; Pág = Página del Nomenclator I. (Para más detalles: véase "Códigos y Abreviaturas" de la página 5.694.

DENOMINACION	Hab.	*	T	Public. INE Pr	Cod	Nom.I. Int	Pág
MASUBCO	652	M	3	37	0436	SAL	252
MATA	-	M	5	08	0187	CAT	138
MATA	38	M	3	09	0493	BUR	47
MATA	66	M	5	17	0200	CAT	125
MATA DE ALCANTARA	680	M	2	10	0121	EXT	175
MATA DE ARMUÑA, LA	341	M	3	37	0437	SAL	437
MATA DE BERBULA, LA	84	M	3	24	0522	LEO	337
MATA DE CUELLAR	164	C	3	40	0195	SEG	476
MATA DE CURUEÑO	157	M	3	24	0523	LEO	338
MATA DE HOZ	68	M	4	39	0297	TOR	522
MATA DE LA RIBA, LA	158	M	3	24	0524	LEO	345
MATA DE LEDESMA, LA	208	M	3	37	0438	SAL	451
MATA DE LOS OLMOS, LA	485	M	5	44	0166	ARG	36
MATA DE MONTEAGUDO, LA	188	M	3	24	0525	LEO	338
MATA DE MORELLA, LA	410	C	6	12	0073	RdV	548
MATA DE PORROS	14	M	5	25	0475	CAT	119
MATA DE QUINTANAR	121	M	3	40	0196	SEG	470
MATA DEL PARAMO, LA	126	M	3	24	0526	LEO	350
MATABUENA	92	M	3	34	0164	PAL	428
MATABUENA	524	M	3	40	0197	SEG	474
MATACHANA	339	M	3	24	0527	LEO	360
MATADEON DE LOS OTEROS	328	M	3	24	0528	LEO	354
MATADEPERA	219	M	5	08	0188	CAT	138
MATAELPINO	134	M	2	28	0107	GUA	327
MATAJUDAICA	81	M	5	17	0201	CAT	125
MATALAVILLA	52	M	3	24	0529	LEO	342
MATALBANIEGA	40	M	3	34	0165	PAL	428
MATALEBRERAS	394	M	3	42	0267	SOR	489
MATALINDO	-	-	3	09	0494	BUR	64
MATALOBOS	351	M	4	36	0346	SAN	220
MATALOBOS DEL PARAMO	86	M	3	24	0530	LEO	356
MATALUENGA	259	M	3	24	0531	LEO	354
MATALLANA DE TORIO	158	M	3	24	0532	LEO	335
MATALLANA DE VALMADRIGAL	228	M	3	24	0533	LEO	354
MATAMA	214	M	4	32	0399	ORE	272
MATAMA	426	M	4	36	0347	TUY	307
MATAMALA	6	M	3	37	0439	SAL	446
MATAMALA	10	M	5	50	0197	ARG	12
MATAMALA DE ALMAZAN	88	M	3	42	0268	SOR	490
MATAMARGO	141	M	5	25	0476	CAT	119
MATAMORISCA	94	M	3	34	0166	PAL	428
MATAMOROSA	199	M	4	39	0298	TOR	521
MATANZA	145	M	3	24	0534	LEO	347
MATANZA DE ACENTEJO, LA	1062	M	1	38	0029	CAN	110
MATANZA DE LOS OTEROS	198	M	3	24	0535	VAL	532
MATANZA DE SORIA	225	M	3	42	0269	SOR	500
MATAOTERO	37	M	3	24	0536	LEO	354
MATAPORQUERA	133	M	4	39	0299	TOR	522
MATAPOZUELOS	1233	M	3	47	0102	VAL	527
MATARO	9885	C	5	08	0189	CAT	138
MATARREDONDA	-	-	1	41	0088	SEV	463
MATARREPUDIO	239	M	4	39	0300	TOR	522
MATARRUBIA	238	M	2	19	0229	TOL	509
MATAS	63	M	2	19	0230	SOR	495
MATASBCA	4	M	3	37	0440	SAL	443
MATASBUN	288	M	3	42	0270	SOR	497
MATASUERO	226	M	5	15	0519	SAN	213
MATAUCO	97	M	4	01	0266	ALA	563
MATAVENERO Y POBUENO	380	M	3	24	0537	LEO	359
MATA-RANAS	8	M	3	37	0441	SAL	451
MATA, LA	-	M	4	33	0088	LEO	367
MATA, LA	-	-	3	40	0193	SEG	474
MATA, LA	-	-	3	40	0194	SEG	474
MATA, LA	98	M	3	42	0266	SOR	499
MATA, LA	683	M	2	45	0114	TOL	505
MATELA	102	M	4	27	0614	LUG	245
MATELLANES	125	M	3	49	0222	ZAM	172
MATET	518	M	6	12	0074	RdV	548
MATIDERO	104	M	5	22	0494	ARG	31
MATIENZO	675	M	4	39	0301	BUR	100
MATILLA	-	-	3	37	0442	SAL	443
MATILLA DE ARZON	354	M	3	49	0223	LEO	354
MATILLA DE LA VEGA	86	M	3	24	0538	LEO	349
MATILLA DE LOS CAÑOS	276	M	3	47	0103	VAL	528
MATILLA DE LOS CAÑOS DEL RIO	588	M	3	37	0443	SAL	439
MATILLA LA SECA	327	M	3	49	0224	TOR	515
MATILLAS	36	M	2	19	0231	GUA	325
MATILLA, LA	-	-	1	35	0042	CAN	112
MATILLA, LA	-	-	3	40	0198	SEG	474
MATILLINA	-	-	3	49	0225	VAL	535
MATO	195	M	4	27	0617	LUG	233
MATO	198	M	4	27	0615	LUG	249
MATO	81	M	4	27	0616	LUG	260
MATO. SAN ESTEBO	79	M	4	27	0618	LUG	252
MATO. SAN SALVADOR	80	M	4	27	0619	LUG	252
MATO, DO	223	M	4	27	0620	LUG	242
MATUBCA DE TORIO	38	M	3	24	0539	LEO	334
MATUTE	467	M	3	26	0118	BUR	107
MATUTE DE ALMANZA	74	M	3	42	0271	SOR	490
MATUTE DE LA SIERRA	74	M	3	42	0272	SOR	488
MAUS	-	-	4	32	0400	ORE	271
MAUS DE SALAS	-	-	4	32	0401	ORE	273
MAVE	106	M	3	34	0167	PAL	429
MAYA	465	M	4	31	0527	NAV	409
MAYALDE	153	M	3	49	0226	ZAM	584
MAYALS	209	M	5	25	0477	CAT	132
MAYANS	61	M	5	08	0190	CAT	135
MAYA, LA	144	M	3	37	0444	SAL	446
MAYORGA	1753	C	3	47	0104	VAL	532
MAZA DE ALBA	9	M	3	37	0445	SAL	443
MAZA DE SAN PEDRO, LA	7	M	3	37	0446	SAL	439
MAZAGATOS	47	M	3	40	0199	SEG	482
MAZAIRA	211	M	4	32	0402	ORE	267
MAZALBON	953	M	5	44	0167	ARG	35
MAZALVETE	115	M	3	42	0273	SOR	486
MAZAN	40	M	3	37	0447	SAL	449
MAZANDRERO	151	M	4	39	0302	BUR	89
MAZAQUIVIR	78	M	1	51	0003	PNA	-
MAZARAMBROZ	1386	C	2	45	0115	TOL	503
MAZARETE	206	M	2	19	0232	SOR	495
MAZARICOS	360	M	5	15	0520	SAN	218
MAZARIEGOS	60	M	3	09	0495	BUR	79
MAZARIEGOS	742	M	3	34	0168	PAL	424
MAZARRON	5648	C	1	30	0125	MUR	3
MAZARULLBQUE	447	M	2	16	0147	CUE	172
MAZATERON	405	M	3	42	0274	SOR	497
MAZCUERRAS	734	M	4	39	0303	BUR	93
MAZNELA	-	-	4	20	0103	GUI	574
MAZO	53	M	4	32	0403	ORE	288
MAZOI	100	M	4	27	0621	LUG	224
MAZORES VIEJO	6	M	3	37	0448	SAL	444
MAZOS, LOS	-	-	3	24	0540	LEO	364
MAZUBCO	111	M	3	09	0496	BUR	55
MAZUECOS	563	M	2	19	0233	MAD	372
MAZUECOS DE VALDEGINATE	486	M	3	34	0169	TOR	517
MAZUELA	268	M	3	09	0497	BUR	53
MAZUELO DE MUÑO	210	M	3	09	0498	BUR	55
MEANGOS	272	M	5	15	0521	BET	184
MEANOS	346	M	5	15	0522	SAN	208
MEAÑO	312	M	4	36	0348	SAN	209
MEAVIA	411	M	4	36	0349	SAN	212
MECERREYES	350	M	3	09	0499	BUR	53
MECINA ALFAHAR	225	M	1	18	0152	GRA	312
MECINA BOMBARON	2037	M	1	18	0153	GRA	312
MECINA FONDALES	441	M	1	18	0154	GRA	312
MECINA TEDEL	382	M	1	18	0155	GRA	313
MECO	781	C	2	28	0108	GUA	321
MEDA	135	M	4	32	0404	ORE	265
MEDA, A	212	M	4	27	0622	LUG	224
MEDEIROS	545	M	4	32	0405	ORE	276
MEDELLIN	1426	C	2	06	0082	EXT	181
MEDER	614	M	4	36	0350	TUY	305
MEDIACONCHA	61	M	4	39	0304	BUR	103
MEDIANA	1278	M	5	50	0198	ARG	12
MEDIANA DE VOLTOYA	127	M	3	05	0147	AVI	4
MEDIANAS	107	M	3	09	0500	BUR	96
MEDIANEDO (*)	-	-	4	39	0305	TOR	522
MEDIANO	93	M	5	22	0495	ARG	42
MEDICOS, LOS	275	M	1	30	0126	MUR	396
MEDIN	-	-	5	15	0523	SAN	209
MEDINA DE LAS TORRES	1608	M	2	06	0083	EXT	177
MEDINA DE POMAR	1133	C	3	09	0501	BUR	56
MEDINA DE RIOSECO	5465	C	3	47	0105	VAL	529
MEDINA DEL CAMPO	3777	C	3	47	0106	VAL	527
MEDINACELI	1371	C	3	42	0275	SOR	495
MEDINA-SIDONIA	11338	C	1	11	0023	SEV	466
MEDINILLA	541	M	3	05	0148	SAL	448
MEDINILLA DE LA DEHESA	129	M	3	09	0502	BUR	45
MEDINYA	369	M	5	17	0202	CAT	125
MEDIONA	252	M	5	08	0191	C	
MEDORRA	169	M	4	32	0406	ORE	267
MEDOS	130	M	4	32	0407	ORE	267
MEDRANDA	154	M	2	19	0234	GUA	323
MEDRANO	263	M	3	26	0119	BUR	104

* M = Original manuscrito; C = Con viviendas colectivas; E = Datos calculados; - = Falta o no existe documento original. Otras abreviaturas: T = Tomo; Pr = Provincia; Cod = Número del pueblo en las Tablas I; Int = Intendencia; Pág = Página del Nomenclator I. (Para más detalles: véase "Códigos y Abreviaturas" de la página 5.694.

DENOMINACION	Hab.	*	Public. INE T	Pr	Cod	Nom.I. Int	Pág
MEDUA, LA	130	M	4	32	0408	ORE	288
MEDULAS, LAS	128	M	3	24	0541	LEO	362
MEGINA	274	M	2	19	0235	CUE	171
MEGRILLAN	3	M	3	37	0449	SAL	439
MEHA	353	M	5	15	0524	BET	190
MEIJID	158	M	4	32	0409	ORE	265
MEIJOME	141	M	4	36	0351	LUG	235
MEILAN	1115	M	4	27	0623	MON	297
MEILAN	204	M	4	27	0624	LUG	224
MEINS. SAN SALVADOR	506	M	4	36	0352	SAN	217
MEIRAMA	-	-	5	15	0525	COR	024
MEIRAOS	560	M	4	27	0625	LUG	232
MEIRAS	229	M	5	15	0526	COR	195
MEIRAS	177	M	5	15	0527	BET	192
MEIRE	111	M	5	15	0528	LUG	251
MEIROL	380	M	4	36	0353	TUY	306
MEIS. SAN MARTIN	601	M	4	36	0354	SAN	217
MEIXENTE	126	M	4	27	0626	LUG	240
MEIXIDE	134	M	4	27	0627	LUG	260
MEIXIGO	99	M	5	15	0529	COR	193
MEIZARA	105	M	3	24	0542	LEO	350
MEJORADA	842	M	2	45	0116	TOL	513
MEJORADA DEL CAMPO	224	M	2	28	0109	MAD	372
MELEGIS	509	M	1	18	0156	GRA	311
MELENDREROS	-	-	4	33	0089	LEO	367
MELEZNA	216	M	3	24	0543	LEO	364
MELGAR DE ABAJO	324	M	3	47	0108	LEO	354
MELGAR DE ARRIBA	560	M	3	47	0109	VAL	529
MELGAR DE FERNAMENTAL	1964	C	3	09	0503	BUR	61
MELGAR DE TERA	117	M	3	49	0227	VAL	535
MELGAR DE YUSO	504	M	3	34	0170	PAL	426
MELGOSA	76	M	3	09	0504	BUR	47
MELGOSA DE VILLADIEGO	69	M	3	09	0505	BUR	70
MELGOSA, LA	172	M	2	16	0148	CUE	166
MELIANA	1162	M	6	46	0175	RdV	541
MELIAS	635	M	4	32	0411	ORE	274
MELIAS	666	M	4	32	0410	ORE	279
MELIDA	275	M	4	31	0528	NAV	414
MELIDE. SAN PEDRO	315	C	5	15	0530	SAN	210
MELIDE. SANTA MARIA	78	M	5	15	0531	SAN	210
MELILLA	1915	C	1	51	0004	FNA	-
MELIMBRAZOS	-	-	3	37	0450	SAL	436
MELON	1701	C	4	32	0412	ORE	274
MELQUE	353	M	3	40	0200	SBG	471
MELLA	200	M	5	15	0532	SAN	198
MELLANES	66	M	3	49	0228	ZAM	585
MELLANZOS	106	M	3	24	0544	VAL	533
MELLEDES	-	-	4	01	0267	ALA	559
MEMBIBRE DE LA HOZ	145	M	3	40	0201	SBG	477
MEMBRILLA	3216	C	2	13	0065	MAN	380
MEMBRILLAR	103	M	3	34	0171	TOR	519
MEMBRILLERA	378	M	2	19	0236	GUA	324
MEMBRILLO ALTO	-	-	1	21	0064	SEV	466
MEMBRILLO BAJO	-	-	1	21	0065	SEV	466
MEMBRIO	1629	M	2	10	0122	EXT	175
MEMBRIVE	249	M	3	37	0451	SAL	443
MENA	64	M	3	24	0545	LEO	342
MENAGARAY	-	-	4	01	0268	ALA	555
MENAMAYOR	104	M	3	09	0506	BUR	96
MENARGUENS	674	M	5	25	0478	CAT	132
MENASALBAS	2466	M	2	45	0117	TOL	505
MENAZA	92	M	3	34	0172	PAL	428
MENCUY	59	M	5	25	0479	CAT	147
MENDARO	-	-	4	20	0104	GUI	571
MENDAROZQUETA	-	-	4	01	0269	ALA	557
MENDATA	700	M	4	48	0089	VIZ	566
MENDAVIA	1025	M	4	31	0529	NAV	413
MENDAZA	179	M	4	31	0530	NAV	411
MENDEJA	376	M	4	48	0090	VIZ	566
MENDIBI	-	-	4	01	0270	ALA	555
MENDIETA	121	M	4	01	0271	ALA	555
MENDIGORRIA	1124	M	4	31	0531	NAV	422
MENDIGUREN	-	-	4	01	0272	ALA	556
MENDIJUR	74	M	4	01	0273	ALA	557
MENDILIBARRI	26	M	4	31	0532	NAV	411
MENDILLORRI	14	M	4	31	0533	NAV	419
MENDINA	-	-	4	39	0306	BUR	84
MENDINUETA	41	M	4	31	0534	NAV	422
MENDIOLA	147	M	4	01	0274	ALA	563
MENDIOLA	-	-	4	20	0105	GUI	574
MENDIOROZ	78	M	4	31	0535	NAV	419
MENDIVIL	72	M	4	31	0536	NAV	423
MENDIZABAL (*)	25	M	4	01	0275	ALA	557
MENDOZA	176	M	4	01	0276	ALA	560
MENESES DE CAMPOS	663	M	3	34	0173	PAL	424
MENGABRIL	251	M	2	06	0084	EXT	182
MENGAMUÑOZ	199	M	3	05	0149	AVI	7
MENGIBAR	1326	M	1	23	0090	JAE	329
MENGLANA	-	-	5	22	0496	ARG	42
MENOYO	106	M	4	01	0277	ALA	555
MENS	311	M	5	15	0533	SAN	210
MENTERA-BARRUELO	230	M	4	39	0307	BUR	100
MENTRIDA	2416	M	2	45	0118	GUA	327
MENTUY	18	M	5	25	0480	CAT	147
MEÑACA	467	M	4	48	0091	VIZ	567
MBOZ	89	M	4	31	0537	NAV	420
MBQUINENZA	1243	M	5	50	0199	ARG	12
MERA	120	M	4	27	0628	LUG	224
MERA. SANTA MARIA	485	M	5	15	0534	BET	191
MERA. SANTIAGO	323	M	5	15	0535	BET	191
MERCADAL	1510	M	6	07	0059	RdM	394
MERCADAL	154	M	4	39	0308	BUR	86
MERCADERA, LA	38	M	3	42	0276	SOR	492
MERCADILLO	357	M	3	05	0150	AVI	-
MERCADILLO	19	M	3	37	0452	SAL	439
MERCEDES	-	-	4	32	0413	ORE	274
MERCURIN	-	M	5	15	0536	COR	195
MERCURIN	87	M	5	15	0537	SAN	211
MEREN (*)	-	-	5	25	0481	CAT	142
MERENS	-	-	4	32	0414	ORE	274
MERIDA	3934	C	2	06	0085	EXT	178
MERILLE	680	M	4	27	0629	MON	299
MERIN	219	M	5	15	0538	SAN	217
MERLAN	-	M	4	27	0630	LUG	241
MERLAN	151	M	4	27	0631	LUG	226
MERLANT	42	M	5	17	0203	CAT	125
MERLI	58	M	5	22	0497	ARG	17
MERLIN	91	M	4	36	0355	SAN	221
MERODIO	271	M	4	33	0090	BUR	98
MEROY	65	M	3	24	0546	LEO	341
MERUELO	829	M	4	39	0309	BUR	91
MERZA	415	M	4	36	0356	LUG	230
MESANZA	43	M	3	09	0507	BUR	68
MESAS DE IBOR	397	M	2	10	0123	EXT	180
MESAS, LAS	986	M	2	16	0149	CUE	173
MESA, LA	-	-	1	23	0091	NP	589
MESEGAL	12	M	3	37	0453	SAL	443
MESEGAR	198	M	2	45	0119	TOL	505
MESEGAR DE CORNEJA	189	M	3	05	0151	AVI	8
MESIA	456	M	5	15	0539	SAN	211
MESIEGO	240	M	4	32	0415	ORE	266
MESON DE FOZ	8	M	5	22	0498	ARG	38
MESON DE LA BOBADILLA	4	M	3	37	0454	SAL	439
MESON NUEVO	7	M	5	22	0499	ARG	38
MESONES	191	M	2	19	0237	TOL	509
MESONES DE ISUELA	413	M	5	50	0200	ARG	20
MESONFRIO	114	M	4	27	0632	LUG	249
MESON, EL	3	M	3	37	0455	SAL	-
MESOS	108	M	5	15	0540	SAN	206
MESTANZA	1895	M	2	13	0066	MAN	376
METAUTEN	66	M	4	31	0538	NAV	412
MEULL	52	M	5	25	0482	CAT	147
MEYRA	-	-	4	36	0357	SAN	210
MEZALOCHA	429	M	5	50	0201	ARG	12
MEZONZO	319	M	5	15	0541	SAN	211
MEZQUETILLAS	298	M	3	42	0277	SOR	495
MEZQUIA	68	M	4	01	0278	ALA	561
MEZQUIRIZ	106	M	4	31	0539	NAV	-
MEZQUITA	284	M	4	32	0416	ORE	286
MEZQUITA	428	M	4	32	0417	ORE	274
MEZQUITA	6	M	3	37	0456	SAL	433
MEZQUITA DE JARQUE	304	M	5	44	0168	ARG	28
MEZQUITA DE LOSCOS	-	-	5	44	0169	ARG	25
MEZQUITA, LA	201	M	4	32	0418	ORE	291
MEZQUITILLA, LA	-	-	1	41	0089	SEV	464
MEZQUITILLA, LA	-	-	5	44	0170	ARG	36
MIAJADAS	107	M	2	10	0124	EXT	182
MIAMA	7	M	5	50	0202	ARG	23
MIANA, LA	63	M	5	17	0204	CAT	125
MIANEGAS	20	M	5	17	0205	CAT	125
MIANOS	218	M	5	50	0203	ARG	23
MICERECES DE TERA	121	M	3	49	0229	VAL	535
MICIECES DE OJEDA	199	M	3	34	0174	PAL	431
MIEDES	655	M	5	50	0204	ARG	20

* M = Original manuscrito; C = Con viviendas colectivas; E = Datos calculados; - = Falta o no existe documento original. Otras abreviaturas: T = Tomo; Pr = Provincia; Cod = Número del pueblo en las Tablas I.; Int = Intendencia; Pág = Página del Nomenclator I. (Para más detalles: véase "Códigos y Abreviaturas" de la página 5.694.

DENOMINACION	Hab.	*	Public. INE T	Pr	Cod	Nom.I. Int	Pág
MEDES DE ATIENZA	455	M	2	19	0238	GUA	326
MENGO	386	M	4	39	0310	BUR	88
MER	193	M	4	33	0091	BUR	98
MERA	1125	M	4	39	0311	BUR	90
MERAS	1163	M	5	17	0206	CAT	126
MERES	-	-	4	33	0092	LEO	367
MERLA, LA	148	M	2	19	0239	GUA	321
MEZA	1097	M	3	37	0457	SAL	552
MIGA, LA	-	-	3	09	0508	BUR	74
MIGUEL ESTEBAN	1323	M	2	45	0120	MAN	381
MIGUEL IBAÑEZ	257	M	3	40	0202	SEG	471
MIGUEL MUÑOZ	13	M	3	37	0458	SAL	413
MIGUELAÑEZ	491	M	3	40	0203	SEG	471
MIGUELTURRA	4694	M	2	13	0067	MAN	376
MIGUELIBERRI	61	C	4	31	0540	NAV	410
MIIALA	74	M	3	09	0509	BUR	57
MIANCAS	117	M	4	01	0279	ALA	556
MIANGOS	264	M	3	09	0510	BUR	59
MIARALUENGA	44	M	3	09	0511	BUR	57
MIARES	918	M	3	05	0152	AVI	9
MIARES	64	M	4	39	0312	BUR	88
MIAROJOS	37	M	4	39	0313	BUR	88
MIAS	4212	C	1	29	0076	GRA	315
MIJOS	119	M	4	32	0419	ORE	289
MILA	178	M	5	43	0123	CAT	150
MILAGRO	1331	M	4	31	0541	NAV	422
MILAGROS	244	M	3	09	0512	BUR	480
MILANA, LA	15	M	3	42	0278	SOR	490
MILANES	103	M	3	09	0513	BUR	65
MILANO	245	M	3	37	0459	SAL	452
MILMANDA. SANTA EUFEMIA	696	M	4	32	0420	ORE	274
MILMANDA. SANTA MARIA	337	M	4	32	0421	ORE	274
MILMARCOS	661	M	2	19	0240	CUE	170
MILLA	75	M	5	25	0483	CAT	132
MILLA DE TERA	123	M	3	49	0230	VAL	535
MILLA DEL PARAMO, LA	111	M	3	24	0547	LEO	350
MILLA DEL RIO, LA	321	M	3	24	0548	LEO	346
MILLAN	128	M	4	27	0633	LUG	234
MILLANA	484	M	2	19	0241	CUE	172
MILLANES	150	M	2	10	0125	EXT	180
MILLARES	653	M	6	46	0176	RdV	545
MILLARO DE LA TERCIA	68	M	3	24	0549	LEO	336
MILLAROSO Y SANTURJO	205	M	4	32	0422	ORE	288
MILLEIROS	112	M	4	27	0635	LUG	233
MILLEIROS	119	M	4	27	0634	LUG	240
MILLENA	303	M	6	03	0078	RdV	544
MILLERADA	674	M	4	36	0358	SAN	212
MILLES DE LA POLVOROSA	208	C	3	49	0231	VAL	535
MINAS DE RIOTINTO	-	-	1	21	0066	SEV	466
MINATEDA-HORCA	56	M	2	02	0056	MUR	399
MINAYA	2479	M	2	02	0057	CUE	173
MINA, LA	166	M	1	30	0127	MUR	-
MINGLANILLA, LA	1621	M	2	16	0150	CUE	173
MINGORRIA	975	M	3	05	0153	AVI	5
MIÑAMBRES DE LA VALDUERNA	155	M	3	24	0550	LEO	348
MIÑANA	146	M	3	42	0279	SOR	497
MIÑANES	98	M	3	34	0175	TOR	516
MIÑANO MAYOR	93	M	4	01	0280	ALA	56
MIÑANO MENOR	45	M	4	01	0281	ALA	56
MIÑA, LA	57	M	4	39	0314	TOR	521
MIÑERA	115	M	3	24	0551	LEO	341
MIÑO	681	M	5	15	0542	BET	190
MIÑO DE MEDINACELI	156	M	3	42	0280	SOR	495
MIÑO DE SAN ESTEBAN	208	M	3	42	0281	SOR	497
MIÑON	95	M	3	09	0514	BUR	62
MIÑON	56	M	3	09	0515	BUR	73
MIÑORTOS	421	M	5	15	0543	SAN	214
MIÑOSA, LA	70	M	2	19	0242	GUA	327
MIÑOSA, LA	16	M	3	42	0282	SOR	490
MIÑOTOS	1051	M	4	27	0636	MON	299
MIOMA	41	M	4	01	0282	ALA	562
MIOÑO	135	M	4	39	0315	BUR	87
MIPANAS	104	M	5	22	0500	ARG	42
MIRA	169	M	5	15	0544	SAN	222
MIRA	1167	M	2	16	0151	CUE	173
MIRABALL	-	-	5	25	0484	CAT	142
MIRABEL	911	M	2	10	0126	EXT	-
MIRABET	-	-	5	22	0501	ARG	-
MIRABO	-	-	6	07	0060	RdM	392
MIRABUENO	299	M	2	19	0243	GUA	321
MIRAFLOR	142	M	6	03	0079	RdV	546
MIRAFLORES DE LA SIERRA	1321	M	2	28	0110	GUA	327

DENOMINACION	Hab.	*	Public. INE T	Pr	Cod	Nom.I. Int	Pág
MIRAFUENTES	175	M	4	31	0542	NAV	411
MIRAGENIL	1145	M	1	14	0068	SEV	463
MIRALCAMP	196	M	5	25	0485	CAT	132
MIRALPEIX	39	M	5	25	0486	CAT	119
MIRALRIO	600	M	2	19	0244	GUA	321
MIRALLES	54	M	5	08	0192	CAT	119
MIRAMAR	441	M	6	46	0177	RdV	546
MIRAMBEL	999	C	5	44	0171	ARG	36
MIRAMBELL	50	M	5	08	0193	CAT	119
MIRAMBELL	-	-	6	46	0178	RdV	541
MIRAMON	-	-	5	50	0205	ARG	23
MIRANDA	162	M	4	27	0637	LUG	225
MIRANDA	318	M	1	30	0128	MUR	396
MIRANDA	4081	C	4	33	0093	LEO	367
MIRANDA	-	-	5	50	0206	ARG	23
MIRANDA DE ARGA	1311	M	4	31	0543	NAV	422
MIRANDA DE AZAN	92	M	3	37	0460	SAL	443
MIRANDA DE DUERO	84	M	3	42	0283	SOR	487
MIRANDA DE EBRO	1625	C	3	09	0516	BUR	67
MIRANDA DE FERICALVO	2	M	3	37	0461	SAL	439
MIRANDA DEL CASTAÑAR	1183	M	3	37	0462	SAL	452
MIRANDA DEL REY	101	M	1	23	0092	NP	589
MIRANDELA	68	M	4	27	0638	LUG	241
MIRANDILLA	516	M	2	06	0086	EXT	178
MIRANTES	109	M	3	24	0552	LEO	341
MIRAVALL (*)	-	-	5	25	0487	CAT	132
MIRAVALLES	363	M	4	48	0092	VIZ	565
MIRAVECHE	355	M	3	09	0517	BUR	52
MIRAVER	26	M	5	25	0488	CAT	119
MIRAVET	-	-	5	43	0124	CAT	152
MIRAVETE DE LA SIERRA	409	M	5	44	0172	ARG	35
MIRAZ	99	M	4	27	0639	LUG	258
MIRAZ	-	-	4	27	0640	LUG	241
MIRONCILLO	177	M	3	05	0155	AVI	4
MIRON, EL	311	M	3	05	0154	SAL	453
MIRUEÑA DE LOS INFANZONES	440	M	3	05	0156	AVI	3
MISLATA	1069	M	6	46	0179	RdV	541
MOALDE	454	M	4	36	0359	SAN	219
MOAÑA	1598	M	4	36	0360	SAN	202
MOAR	302	M	5	15	0545	SAN	206
MOARVES DE OJEDA	98	M	3	34	0176	PAL	431
MOCEJON	1837	M	2	45	0121	TOL	503
MOCLIN	1638	M	1	18	0157	GRA	311
MOCLINEJO	547	M	1	29	0077	GRA	315
MOCHALES	357	M	2	19	0245	CUE	170
MODAMIO	151	M	3	42	0284	SOR	493
MODINO	131	M	3	24	0553	LEO	338
MODUBAR DE LA CUESTA	64	M	3	09	0518	BUR	46
MODUBAR DE LA EMPAREDADA	177	M	3	09	0519	BUR	46
MODUBAR DE SAN CEBRIAN	156	M	3	09	0520	BUR	65
MOECHE	267	M	5	15	0546	BET	186
MOECHE. SANTA CRUZ	359	M	5	15	0547	BET	188
MOECHE.SAN JORGE	552	M	5	15	0548	BET	188
MOGATAR	130	M	3	49	0232	ZAM	580
MOGENTE	2455	C	6	46	0180	RdV	547
MOGOR	842	M	5	15	0549	MON	298
MOGOR	237	M	4	36	0361	SAN	209
MOGRO	297	M	4	39	0316	BUR	88
MOGROVEJO	374	M	4	39	0317	BUR	92
MOGUER	6565	C	1	21	0067	SEV	464
MOHEDAS	463	M	2	10	0127	EXT	180
MOHEDAS DE LA JARA	761	M	2	45	0122	TOL	512
MOHERNANDO	104	M	2	19	0246	TOL	511
MOHORTE	201	M	2	16	0152	CUE	166
MOIA	2522	M	5	08	0194	CAT	135
MOIA	278	M	4	27	0641	LUG	243
MOIMENTA	-	-	4	32	0423	ORE	275
MOJA	93	M	5	08	0195	CAT	157
MOJACAR	2654	M	1	04	0063	GRA	318
MOJADOS	1229	M	3	47	0110	VAL	530
MOJARES	57	M	2	19	0247	SOR	495
MOJON, EL	-	-	1	35	0043	CAN	113
MOLACILLOS	154	M	3	49	0233	ZAM	577
MOLAR, EL	1023	M	2	28	0111	GUA	321
MOLDES	193	M	5	15	0550	SAN	219
MOLDES	-	-	3	24	0554	LEO	
MOLDES	507	M	4	32	0424	ORE	287
MOLDONES	109	M	3	49	0234	ZAM	585
MOLER (*)	-	-	5	25	0489	CAT	119
MOLEZUELAS DE LA CARBALLEDA	153	M	3	49	0235	ZAM	587
MOLINA	3395	C	2	19	0248	CUE	169
MOLINA DE SEGURA	2635	M	1	30	0129	MUR	396

* M = Original manuscrito; C = Con viviendas colectivas; E = Datos calculados; - = Falta o no existe documento original. Otras abreviaturas: T = Tomo; Pr = Provincia; Cod = Número del pueblo en las Tablas I; Int = Intendencia; Pág = Página del Nomenclator I. (Para más detalles: véase "Códigos y Abreviaturas" de la página 5.694.

DENOMINACION	Hab.	*	T	Pr	Cod	Int	Pág
MOLINA DE UBIERNA, LA	60	M	3	09	0521	BUR	47
MOLINA DEL PORTILLO DEL BUSTO	119	M	3	09	0522	BUR	59
MOLINAPERRERA	367	M	3	24	0555	LEO	360
MOLINASECA	386	M	3	24	0556	LEO	365
MOLINICOS	-	-	2	02	0058	MAN	384
MOLINILLA	64	M	4	01	0283	ALA	559
MOLINILLO	170	M	3	37	0463	SAL	450
MOLINILLO, EL	35	M	2	13	0068	TOL	504
MOLINO DE VILLOBAS	14	M	5	22	0502	ARG	34
MOLINOS	1027	M	5	44	0173	ARG	36
MOLINOS DE DUERO	243	M	3	42	0285	SOR	485
MOLINOS DE OCON, LOS	190	M	3	26	0120	BUR	105
MOLINOS DE RAZON	145	M	3	42	0286	SOR	488
MOLINOS, LOS	46	M	5	22	0503	ARG	39
MOLINOS, LOS	234	M	5	22	0504	ARG	17
MOLINOS, LOS	405	M	2	28	0112	GUA	327
MOLINS	328	M	6	03	0080	RdV	549
MOLINS DE REI	-	-	5	08	0196	CAT	115
MOLNAS	57	M	5	43	0125	CAT	151
MOLPBCERES	115	M	3	47	0111	VAL	528
MOLSOSA	53	M	5	25	0490	CAT	119
MOLVIZAR	1366	M	1	18	0158	GRA	313
MOLLANEDA	-	-	4	39	0318	BUR	84
MOLLE	16	M	5	25	0491	CAT	121
MOLLEDA	198	M	4	39	0319	BUR	102
MOLLEDO	463	M	4	39	0320	BUR	103
MOLLERUSA	196	M	5	25	0492	CAT	132
MOLLET	768	M	5	08	0197	CAT	138
MOLLET DE PERELADA	122	M	5	17	0207	CAT	126
MOLLINA	-	-	1	29	0078	SEV	467
MOLLO	875	M	5	17	0208	CAT	154
MOMAN	73	M	4	27	0642	LUG	231
MOMAN	373	M	4	27	0643	LUG	258
MOMBELTRAN	1256	M	3	05	0157	AVI	9
MOMBIEDRO (*)	103	C	3	47	0112	VAL	528
MOMBLONA	180	M	3	42	0287	SOR	490
MOMBRUN	-	-	5	22	0505	ARG	42
MOMBUEY	360	M	3	49	0236	ZAM	587
MOMEDIANO	66	M	3	09	0523	BUR	74
MOMPIA	91	M	4	39	0321	BUR	85
MONACHIL	602	M	1	18	0159	GRA	309
MONAS	20	M	5	17	0209	CAT	126
MONASTERIO	118	M	2	19	0249	GUA	321
MONASTERIO	-	-	3	34	0177	PAL	428
MONASTERIO	153	M	3	42	0288	SOR	492
MONASTERIO DE LA SIERRA	76	M	3	09	0524	BUR	56
MONASTERIO DE N.SRA.MATALLANA	63	C	3	47	0113	VAL	531
MONASTERIO DE RODILLA	621	C	3	09	0525	BUR	49
MONASTERIO DE SANTA CRUZ	60	C	3	34	0178	PAL	-
MONASTERIO DE S.SALVADOR DEL M	36	C	3	09	0526	VAL	532
MONASTERIO DE VEGA	233	C	3	47	0114	LEO	354
MONASTERIO REAL DE LAS HUELGAS	-	-	3	09	0527	BUR	-
MONASTERIO S.JUAN DE LA PEÑA	86	C	5	22	0506	ARG	-
MONASTERIOGUREN	70	M	4	01	0284	ALA	563
MONBUY	-	-	5	43	0126	CAT	150
MONCADA	2257	M	6	46	0181	RdV	541
MONCADA I REIXAC	719	M	5	08	0198	CAT	138
MONCALIAN	156	M	4	39	0322	BUR	90
MONCALVILLO	385	M	3	09	0528	BUR	79
MONCALVILLO DE HUETE	216	M	2	16	0153	CUE	172
MONCELOS	-	-	4	27	0644	MON	295
MONCLAR	125	M	5	25	0493	CAT	119
MONCLOVA, LA	15	M	1	41	0091	SEV	-
MONCOFAR	715	M	6	12	0075	RdV	545
MONCORTES	62	M	5	25	0494	CAT	147
MONDA	2986	M	1	29	0079	GRA	316
MONDARIZ	1085	M	4	36	0362	TUY	306
MONDEGO	375	M	5	15	0551	COR	195
MONDEJAR	1605	C	2	19	0250	GUA	322
MONDOÑEDO	4640	M	4	27	0645	MON	293
MONDOÑEDO	1113	M	4	27	0646	MON	299
MONDOY	187	M	5	15	0552	BET	184
MONDRAGON	1894	C	4	20	0106	GUI	571
MONDREGANES	201	M	3	24	0557	VAL	539
MONDRIZ	178	M	4	27	0647	LUG	231
MONDUIAR	-	M	1	04	0064	GRA	-
MONDUIAR	308	M	1	18	0160	GRA	311
MONEGRILLO	694	M	5	50	0207	ARG	12
MONEGRO	206	M	4	39	0323	TOR	522
MONEIJAS	173	M	4	36	0363	LUG	235
MONELLS	318	M	5	17	0210	CAT	126
MONEO	234	M	3	09	0529	BUR	72
MONESMA	118	M	5	22	0507	ARG	42
MONESMA	305	M	5	22	0508	ARG	17
MONESTERIO	1643	M	2	06	0087	EXT	177
MONES. SAN MIGUEL	337	M	4	32	0425	ORE	288
MONES. SANTA MARIA	366	M	4	32	0426	ORE	288
MONEVA	-	-	5	50	0208	ARG	25
MONFALCO	65	M	5	22	0509	ARG	17
MONFALCO	55	M	5	25	0495	CAT	119
MONFARRACINOS	311	M	3	49	0237	ZAM	577
MONFERO. SAN FELIX	1207	M	5	15	0553	BET	188
MONFERO. SANTA JULIANA	177	M	5	15	0554	BET	188
MONFLORIDO	49	M	3	37	0464	SAL	439
MONFLORITE	77	M	5	22	0510	ARG	39
MONFORTE	-	-	4	27	0648	LUG	241
MONFORTE	-	-	5	44	0174	ARG	36
MONFORTE DE LA SIERRA	486	M	3	37	0465	SAL	455
MONFORTE DE MOYUELA	-	-	5	44	0175	ARG	25
MONFORTE DEL CID	2738	M	6	03	0081	RdV	544
MONGARRAZ	796	M	3	37	0466	SAL	455
MONGAY	135	M	5	25	0496	CAT	132
MONGIA	14	M	4	31	0544	NAV	-
MONISTROL	1341	M	5	08	0199	CAT	135
MONISTROL DE CALDERS	454	M	5	08	0200	CAT	135
MONISTROL D'ANOIA	46	M	5	08	0201	CAT	157
MONISTROLET	105	M	5	08	0202	CAT	135
MONLEON	212	M	3	37	0467	SAL	443
MONLERAS	574	M	3	37	0468	SAL	452
MONMAGASTRELL	45	M	5	25	0497	CAT	119
MONOVAR	7605	C	6	03	0082	RdV	549
MONREAL	-	-	4	31	0545	NAV	421
MONREAL DE ARIZA	486	M	5	50	0209	ARG	20
MONREAL DEL CAMPO	-	-	5	44	0176	ARG	25
MONREAL DEL LLANO	178	M	2	16	0154	CUE	166
MONROS	49	M	5	25	0498	CAT	147
MONROY	372	M	2	10	0128	EXT	177
MONROYO	1128	M	5	44	0177	ARG	36
MONSAGRO	420	M	3	37	0469	SAL	436
MONSALUPE	127	M	3	05	0158	AVI	2
MONSEIRO	91	M	4	27	0649	LUG	251
MONSERRAT	644	M	6	46	0182	RdV	543
MONSO	27	M	5	25	0499	CAT	147
MONT	67	M	5	25	0500	CAT	153
MONT DE RODA	87	M	5	22	0511	ARG	16
MONTABERNER	735	M	6	46	0183	RdV	551
MONTADO	29	M	5	25	0501	CAT	119
MONTAGUT	779	M	5	17	0211	CAT	126
MONTAGUT	-	-	5	25	0502	CAT	132
MONTALBA (*)	-	-	5	25	0503	CAT	132
MONTALBAN	17	C	4	31	0546	NAV	410
MONTALBAN	1220	C	5	44	0178	ARG	36
MONTALBAN DE CORDOBA	2185	M	1	14	0069	CBA	161
MONTALBANEJO	992	M	2	16	0155	CUE	166
MONTALBO	887	M	2	16	0156	CUE	172
MONTALBO DE CAMEROS	104	M	3	26	0122	BUR	104
MONTALBO DE RIOJA	55	M	3	26	0121	BUR	104
MONTALT	5	M	5	22	0512	ARG	42
MONTALVOS	318	M	2	02	0059	CUE	173
MONTAMARTA	441	M	3	49	0238	ZAM	577
MONTAMIO	-	-	4	33	0094	BUR	98
MONTAN	984	M	6	12	0076	RdV	548
MONTAN	73	M	4	27	0650	LUG	251
MONTANCHEZ	2618	M	2	10	0129	EXT	178
MONTANEJOS	546	M	6	12	0077	RdV	548
MONTANISELL	137	M	5	25	0504	CAT	142
MONTANT DE TOST	-	-	5	25	0505	CAT	142
MONTANUY	78	M	5	22	0513	ARG	17
MONTANYOLA	134	M	5	08	0203	CAT	154
MONTAÑA	-	-	1	35	0044	CAN	113
MONTAÑA BLANCA	-	-	1	35	0045	CAN	113
MONTAÑANA	66	M	3	09	0530	BUR	49
MONTAÑANA	174	M	5	22	0514	ARG	17
MONTAÑA, LA	119	M	4	39	0324	BUR	88
MONTAOS	298	M	5	15	0555	SAN	206
MONTARDIT DE DALT	112	M	5	25	0506	CAT	147
MONTARGULL	-	M	5	25	0507	CAT	142
MONTARGULL	22	M	5	25	0508	CAT	119
MONTARRON	346	M	2	19	0251	GUA	322
MONTAVES	68	M	3	42	0289	SOR	497
MONTBLANC	3177	C	5	43	0127	CAT	-
MONTBLANQUET	110	M	5	25	0509	CAT	132
MONTBRIO DE LA MARCA	159	M	5	43	0128	CAT	-
MONTBRIO DE TARRAGONA	977	M	5	43	0129	CAT	150

* M = Original manuscrito; C = Con viviendas colectivas; E = Datos calculados; - = Falta o no existe documento original. Otras abreviaturas: T = Tomo; Pr = Provincia; Cod = Número del pueblo en las Tablas I.; Int = Intendencia; Pág = Página del Nomenclator I. (Para más detalles: véase "Códigos y Abreviaturas" de la página 5.694.

DENOMINACION	Hab.	*	Public. INE T	Pr	Cod	Nom.I. Ist	Pág
MONTBUI	407	M	5	08	0204	CAT	-
MONTCALP	134	M	5	17	0212	CAT	126
MONTCLAR	179	M	5	08	0205	CAT	135
MONTCORBAU	63	M	5	25	0510	CAT	153
MONTCORTES	21	M	5	25	0511	CAT	119
MONTE	-	M	5	15	0556	SAN	213
MONTE	271	M	4	27	0651	MON	299
MONTE	179	M	4	27	0652	LUG	234
MONTE	141	M	4	27	0654	LUG	231
MONTE	152	M	4	27	0655	LUG	255
MONTE	173	M	4	27	0653	LUG	233
MONTE	-	-	4	33	0095	LBO	368
MONTE	490	M	4	39	0325	BUR	88
MONTE DE LOS FRAILES	5	M	5	22	0515	ARG	42
MONTE DE MEDA	55	M	4	27	0656	LUG	224
MONTE DE MEDA. SAN MARTIN	109	M	4	27	0657	LUG	224
MONTE DE NTRA SRA DE CILLAS	2	M	5	22	0516	ARG	43
MONTE GRATAL	30	M	5	22	0517	ARG	38
MONTE LA ROYA	-	-	5	22	0518	ARG	42
MONTE SIVIL	7	M	5	22	0519	ARG	42
MONTE SORROMERO	-	-	1	21	0068	SEV	466
MONTEAGUDO	382	M	5	15	0557	COR	195
MONTEAGUDO	-	-	1	30	0130	MUR	396
MONTEAGUDO	436	M	4	31	0547	NAV	414
MONTEAGUDO DE LAS SALINAS	257	M	2	16	0157	CUE	166
MONTEAGUDO DE LAS VICARIAS	467	M	3	42	0290	SOR	496
MONTEAGUDO DEL CASTILLO	354	M	5	44	0179	ARG	28
MONTEALBGRE	-	M	3	24	0558	LBO	354
MONTEALBGRE	-	-	4	33	0096	LBO	367
MONTEALBGRE	624	M	3	47	0115	PAL	424
MONTEALBGRE DEL CASTILLO	2219	M	2	02	0060	MUR	398
MONTEARAGON	405	M	2	45	0123	TOL	512
MONTEARAGON, REAL CASA DE	65	C	5	22	0520	ARG	-
MONTEARNEDO (*)	103	M	5	22	0521	ARG	42
MONTECILLO	59	M	3	09	0531	BUR	76
MONTECILLO	61	M	4	39	0326	TOR	524
MONTECUBEIRO	783	M	4	27	0658	LUG	241
MONTEDERRAMO	438	C	4	32	0427	ORE	275
MONTEFRIO	5182	C	1	18	0161	GRA	311
MONTEFURADO	-	-	4	27	0659	ORE	275
MONTEHERMOSO	2281	M	2	10	0130	EXT	180
MONTEJAQUE	1366	M	1	29	0080	GRA	316
MONTEJICAR	1569	M	1	18	0162	GRA	311
MONTEJO	303	M	3	37	0470	SAL	455
MONTEJO DE AREVALO	575	M	3	40	0204	AVI	6
MONTEJO DE BRICIA	76	M	3	09	0532	BUR	86
MONTEJO DE CERAS	91	M	3	09	0533	BUR	57
MONTEJO DE LA SIERRA	365	M	2	28	0113	GUA	325
MONTEJO DE LA VEGA DE LA SERR.	174	M	3	40	0205	SEG	480
MONTEJO DE SAN MIGUEL	115	M	3	09	0534	BUR	57
MONTEJO DE TIERMES	289	M	3	42	0291	SEG	482
MONTEJOS DEL CAMINO	-	-	3	24	0559	LBO	333
MONTELONGO	272	M	4	32	0428	ORE	272
MONTELLA	932	M	5	25	0512	CAT	142
MONTELLANO	3	M	3	37	0471	SAL	443
MONTELLANO	2301	M	1	41	0092	SEV	464
MONTEMAYOR	2261	M	1	14	0070	CBA	161
MONTEMAYOR	-	-	5	15	0558	COR	195
MONTEMAYOR DE PINILLA	701	M	3	47	0116	SEG	475
MONTEMAYOR DEL RIO	396	M	3	37	0472	SAL	453
MONTEMOLIN	1258	M	2	06	0088	EXT	177
MONTENARTRO	91	M	5	25	0513	CAT	147
MONTENEGRO DE AGREDA	79	M	3	42	0292	SOR	489
MONTENEGRO DE CAMEROS	563	M	3	42	0293	SOR	500
MONTER	107	M	5	08	0206	CAT	154
MONTERDE	720	M	5	50	0210	ARG	20
MONTERDE DE ALBARRACIN	541	M	5	44	0180	ARG	13
MONTERREDONDO	-	-	4	32	0429	ORE	281
MONTERREY	487	C	4	32	0430	ORE	276
MONTERRUBIO	221	M	3	40	0206	SEG	469
MONTERRUBIO	21	M	3	49	0239	VAL	535
MONTERRUBIO DE ARMUÑA	159	M	3	37	0473	SAL	437
MONTERRUBIO DE LA DEMANDA	186	M	3	09	0535	SOR	500
MONTERRUBIO DE LA SERENA	1345	M	2	06	0089	EXT	183
MONTERRUBIO DE LA SIERRA	199	M	3	37	0474	SAL	-
MONTERRUEGO	-	-	5	22	0522	ARG	42
MONTES	383	M	4	32	0431	ORE	276
MONTES	517	M	4	36	0364	SAN	199
MONTES	482	M	4	36	0365	SAN	212
MONTES DE LA ERMITA, LOS	-	-	3	24	0560	LBO	360
MONTES DE VALDUEZA	216	C	3	24	0561	LBO	364
MONTESA	44	M	5	22	0523	ARG	42
MONTESA	808	M	6	46	0184	RdV	547
MONTESCLADO	89	M	5	25	0514	CAT	147
MONTESCLAROS	214	M	2	45	0124	TOL	513
MONTESEIRO	272	M	4	27	0660	LUG	228
MONTESQUIU	187	M	5	25	0515	CAT	147
MONTEVITE	48	M	4	01	0285	ALA	559
MONTE. SAN JULIAN	47	M	5	15	0559	LUG	251
MONTE. SANTA EUFEMIA	85	M	5	15	0560	LUG	251
MONTE, DO	344	M	5	15	0561	BET	191
MONTE, EL	-	M	4	32	0432	ORE	275
MONTE, EL	99	M	4	32	0433	ORE	288
MONTFALCO	22	M	5	08	0207	CAT	119
MONTFALCO-MURALLAT	46	M	5	25	0516	CAT	119
MONTFAR	13	M	5	25	0517	CAT	119
MONTFERRER	178	M	5	25	0518	CAT	142
MONTFERRI	88	M	5	43	0130	CAT	157
MONTFULLA	186	M	5	17	0213	CAT	126
MONTGAT	-	-	5	08	0208	CAT	138
MONTIANO	41	M	3	09	0536	BUR	96
MONTICHELVO	508	M	6	46	0185	RdV	551
MONTIEL	601	M	2	13	0069	MAN	380
MONTIJO	3136	M	2	06	0090	EXT	178
MONTIJO	153	M	5	44	0181	ARG	35
MONTILLA	13979	M	1	14	0071	CBA	161
MONTILLANA	-	-	1	18	0163	GRA	-
MONTILLEIA, LA	544	M	2	02	0061	CUE	166
MONTIRO Y PELACALS	87	M	5	17	0214	CAT	126
MONTIZON	-	-	1	23	0093	NP	589
MONTJUIC	30	M	5	17	0215	CAT	126
MONTLLEO	37	M	5	25	0519	CAT	119
MONTMAGASTRE	196	M	5	25	0520	CAT	119
MONTMAJOR	84	M	5	08	0209	CAT	135
MONTMALUS	-	-	5	17	0216	CAT	142
MONTMANEU	233	M	5	08	0210	CAT	119
MONTMANY	73	M	5	08	0211	CAT	139
MONTMELO	251	M	5	08	0212	CAT	138
MONTMESA	125	M	5	22	0524	ARG	38
MONTNEGRE	232	M	5	08	0213	CAT	139
MONTOEDO	112	M	4	32	0434	ORE	267
MONTOLIU DE CERVERA	109	M	5	25	0521	CAT	119
MONTOLIU DE LERIDA	180	M	5	25	0522	CAT	132
MONTON	330	M	5	50	0211	ARG	20
MONTORIA	-	-	4	01	0286	ALA	560
MONTORIO	307	M	3	09	0537	BUR	62
MONTORNES	138	M	5	25	0523	CAT	132
MONTORNES DEL VALLES	546	M	5	08	0214	CAT	139
MONTORO	8214	M	1	14	0072	CBA	161
MONTORO DE MEZQUITA	276	M	5	44	0182	ARG	36
MONTORTAL	99	M	6	46	0186	RdV	543
MONTOTO	-	-	3	09	0538	BUR	102
MONTOTO DE OJEDA	135	M	3	34	0179	PAL	431
MONTOUTO	239	M	5	15	0562	SAN	208
MONTOUTO	226	C	5	15	0563	SAN	220
MONTOUTO	86	M	4	27	0661	MON	294
MONTOXO (SAN JULIAN)	343	M	5	15	0564	BET	186
MONTOXO (SAN ROMAN)	291	M	5	15	0565	BET	186
MONTPALAU	44	M	5	25	0524	CAT	119
MONTPOL	63	M	5	25	0525	CAT	119
MONTRAS	463	M	5	17	0217	CAT	126
MONTREAL	431	M	5	43	0131	CAT	-
MONTREBEIG	26	M	5	25	0526	CAT	147
MONTROIG	86	M	5	25	0527	CAT	132
MONTROIG	2000	M	5	43	0132	CAT	150
MONTRONDO	-	-	3	24	0562	LBO	342
MONTROY	686	M	6	46	0187	RdV	543
MONTSENY	320	M	5	08	0215	CAT	139
MONTSONIS	67	M	5	25	0528	CAT	119
MONTUENGA	144	M	3	09	0539	BUR	55
MONTUENGA	258	M	3	40	0207	AVI	6
MONTUENGA DE SORIA	-	-	3	42	0294	SOR	495
MONTUERTO	-	-	3	24	0563	LBO	337
MONTUIRI	1745	M	6	07	0061	RdM	392
MONTURQUE	564	M	1	14	0073	CBA	161
MONT-ROIG	7	M	5	25	0529	CAT	119
MONUMENTA	179	M	3	49	0240	ZAM	580
MONZALBARBA	329	M	5	50	0212	ARG	12
MONZO	103	M	5	15	0566	SAN	212
MONZON	2927	C	5	22	0525	ARG	42
MONZON DE CAMPOS	440	C	3	34	0180	PAL	426
MOÑON	-	-	3	24	0564	LBO	363
MOÑUX	70	M	3	42	0295	SOR	500
MOR	619	M	4	27	0662	MON	293

* M = Original manuscrito; C = Con viviendas colectivas; E = Datos calculados; - = Falta o no existe documento original. Otras abreviaturas: T = Tomo; Pr = Provincia; Cod = Número del pueblo en las Tablas I; Ist = Intendencia; Pág = Página del Nomenclator I. (Para más detalles: véase "Códigos y Abreviaturas" de la página 5.694.

DENOMINACION	Hab.	*	Public. INE T	Pr	Cod	Nom.I. Int	Pág
MORA	4119	C	2	45	0125	TOL	505
MORA DE EBRO	-	-	5	43	0133	CAT	152
MORA DE LA SIERRA	-	-	3	37	0475	SAL	443
MORA DE LUNA	141	M	3	24	0565	LEO	341
MORA DE RUBIELOS	2253	C	5	44	0183	ARG	28
MORACONDAL	17	M	5	25	0530	CAT	119
MORADILLO DE ROA	458	M	3	09	0540	SBG	483
MORADILLO DE SEDANO	178	M	3	09	0541	BUR	48
MORADILLO DEL CASTILLO	104	M	3	09	0542	BUR	48
MORAIME	805	M	5	15	0567	SAN	212
MORAL DE CALATRAVA	3196	C	2	13	0070	MAN	377
MORAL DE CASTRO	32	M	3	37	0476	SAL	451
MORAL DE HORNUEZ	311	M	3	40	0208	SBG	480
MORAL DE LA REINA	406	M	3	47	0117	VAL	529
MORAL DE ORBIGO	157	M	3	24	0566	LEO	354
MORAL DE SAYAGO	317	M	3	49	0241	ZAM	580
MORAL DE VALCARCE	64	M	3	24	0567	LEO	363
MORALEDA DE ZAFAYONA	-	-	1	18	0164	GRA	310
MORALEJA	508	M	2	10	0131	EXT	175
MORALEJA DE COCA	483	M	3	40	0209	SBG	477
MORALEJA DE CUELLAR	289	M	3	40	0210	SBG	476
MORALEJA DE ENMEDIO	405	M	2	28	0114	MAD	371
MORALEJA DE HUEBRA	91	M	3	37	0477	SAL	443
MORALEJA DE LAS PANADERAS	142	M	3	47	0118	VAL	527
MORALEJA DE MATACABRAS	118	M	3	05	0159	AVI	7
MORALEJA DE SAYAGO	300	M	3	49	0242	ZAM	584
MORALEJA DEL VINO	782	M	3	49	0243	ZAM	579
MORALEJA LA MAYOR	29	M	2	28	0115	MAD	371
MORALES	86	M	3	26	0124	BUR	104
MORALES	-	-	3	26	0123	BUR	107
MORALES	7	M	3	37	0478	SAL	439
MORALES	125	M	3	42	0296	SOR	491
MORALES DE CAMPOS	426	C	3	47	0119	VAL	529
MORALES DE REY	328	M	3	49	0244	VAL	535
MORALES DE TORO	1091	M	3	49	0245	TOR	515
MORALES DE VALVERDE	119	M	3	49	0246	VAL	535
MORALES DEL ARCEDIANO	225	M	3	24	0568	LEO	354
MORALES DEL VINO	1030	M	3	49	0247	ZAM	579
MORALES, LOS	269	M	1	41	0090	SEV	464
MORALINA	373	M	3	49	0248	ZAM	580
MORALITA, LA	45	M	3	37	0479	SAL	450
MORALZARZAL	334	M	2	28	0116	GUA	327
MORAL, EL	52	M	3	37	0480	SAL	434
MORAL, LA	8	M	3	37	0481	SAL	-
MORAN	43	M	5	50	0213	ARG	23
MORANA	52	M	5	25	0531	CAT	119
MORANCAS	28	M	4	39	0327	TOR	521
MORANCHEL	71	M	2	19	0252	GUA	321
MORAÑA. SAN LORENZO	351	M	4	36	0366	SAN	215
MORAÑA. SANTA JUSTA	418	M	4	36	0367	SAN	215
MORAÑUELA	89	M	3	05	0160	AVI	3
MORAS	-	M	5	15	0568	COR	196
MORAS	137	M	4	27	0663	MON	296
MORASVERDES	439	M	3	37	0482	SAL	435
MORATA	676	M	1	30	0131	MUR	397
MORATA DE JALON	1387	M	5	50	0214	ARG	20
MORATA DE JILOCA	542	M	5	50	0215	ARG	20
MORATA DE TAJUÑA	1059	C	2	28	0117	TOL	511
MORATALLA	6337	C	1	30	0132	MUR	399
MORATILLA DE HENARES	105	M	2	19	0253	GUA	325
MORATILLA DE LOS MELEROS	670	M	2	19	0254	MAD	372
MORATINOS	89	M	3	34	0181	PAL	424
MORATONES	94	M	3	49	0249	VAL	535
MORAZA	66	M	3	09	0543	BUR	68
MORA, LA	-	M	5	08	0216	CAT	138
MORA, LA	71	M	5	25	0532	CAT	119
MORCELLE	160	M	4	27	0664	LUG	255
MORCILLO	166	M	2	10	0132	EXT	-
MORCIN	2141	M	4	33	0097	LEO	367
MORCUERA	300	M	3	42	0297	SOR	497
MOREDA	370	M	1	18	0165	GRA	317
MOREDA	139	M	3	24	0569	LEO	358
MOREDA	-	-	4	27	0666	LUG	242
MOREDA	155	M	4	27	0665	LUG	242
MOREDA DE ALAVA	286	M	4	01	0287	ALA	558
MOREDA.	222	M	4	27	0667	LUG	242
MOREDO	-	-	4	27	0668	LUG	242
MOREIRA	200	M	4	27	0670	LUG	226
MOREIRA	119	M	4	27	0669	LUG	224
MOREIRA	482	M	4	36	0368	TUY	305
MOREIRAS	151	M	4	32	0435	ORE	270
MOREIRAS	358	M	4	32	0436	ORE	277
MOREIRAS. SAN JUAN	244	M	4	32	0437	ORE	279
MOREIRAS. SAN MARTIN	137	M	4	32	0438	ORE	279
MOREIRAS. SANTA MARTA	492	M	4	32	0439	ORE	279
MORELLA	4588	C	6	12	0078	RdV	547
MORELL,EL	493	M	5	43	0134	CAT	150
MORENGLOS	11	M	2	19	0255	GUA	327
MORENILLA	146	M	2	19	0256	CUE	170
MORENOS ,LOS	67	M	1	14	0074	CBA	160
MORENTE	264	M	1	14	0075	CBA	160
MORENTIN	266	M	4	31	0548	NAV	412
MORERA DE MONTSANT, LA	410	C	5	43	0135	CAT	-
MORERAS	-	-	3	37	0483	SAL	456
MORERA, LA	251	C	2	06	0091	EXT	176
MORERUELA DE LOS INFANZONES	249	M	3	49	0250	ZAM	577
MORERUELA DE TABARA	186	M	3	49	0251	ZAM	587
MORES	471	M	5	50	0216	ARG	20
MOREYRA	431	M	4	36	0369	SAN	219
MOREYRAS	-	-	4	32	0440	ORE	276
MORGA	565	M	4	48	0093	VIZ	567
MORGADANS	1061	M	4	36	0370	TUY	301
MORGADE	175	M	4	32	0441	ORE	287
MORGOVEJO	420	M	3	24	0570	LEO	338
MORIANA	-	-	3	09	0544	BUR	49
MORILLA	106	M	5	22	0526	ARG	42
MORILLA DE LOS OTEROS	81	M	3	24	0571	LEO	350
MORILLAS	106	M	4	01	0288	ALA	560
MORILLAS	143	M	4	36	0371	SAN	199
MORILLE	388	M	3	37	0484	SAL	-
MORILLEJO	392	M	2	19	0257	CUE	166
MORILLO DE LIENA	34	M	5	22	0527	ARG	17
MORILLO DE MONCLUS	172	M	5	22	0528	ARG	17
MORILLO DE TOU	75	M	5	22	0529	ARG	42
MORIÑIGO	337	M	3	37	0485	SAL	444
MORIONES	54	M	4	31	0549	NAV	415
MORISCA	219	M	4	32	0442	ORE	289
MORISCOS	236	M	3	37	0486	SAL	444
MORLA DE LA VALDERIA	146	M	3	24	0572	LEO	344
MORLAN	225	M	5	15	0569	SAN	212
MORMENTELOS	-	-	4	32	0443	ORE	276
MORO	90	M	5	25	0533	CAT	147
MORON DE ALMAZAN	621	M	3	42	0298	SOR	500
MORON DE LA FRONTERA	10855	C	1	41	0093	SEV	464
MORONTA	102	M	3	37	0487	SAL	450
MOROS	1187	M	5	50	0217	ARG	20
MOROSO	39	M	4	39	0328	TOR	524
MORQUERA	2	M	3	37	0488	SAL	444
MORQUINTIAN	253	M	5	15	0570	SAN	204
MORRANO	63	M	5	22	0530	ARG	39
MORTERAS, LAS	-	-	4	33	0098	LEO	367
MORTES (*)	-	-	5	25	0534	CAT	142
MORUXO	353	M	5	15	0571	BET	184
MOS	240	M	4	27	0671	LUG	231
MOS	858	M	4	36	0372	TUY	302
MOSAREJOS	84	M	3	42	0299	SOR	493
MOSCADOR DE TREVIÑO	32	M	3	09	0545	BUR	68
MOSCAN	101	M	4	27	0672	LUG	248
MOSCARDON	500	M	5	44	0184	ARG	13
MOSCARI	-	-	6	07	0062	RdM	392
MOSCAS DEL PARAMO	114	M	3	24	0573	LEO	354
MOSCOSA	61	M	3	37	0489	SAL	449
MOSCOXO	479	M	4	36	0373	TUY	304
MOSENDE	279	M	4	27	0673	MON	299
MOSENDE	433	M	4	36	0374	TUY	304
MOSLARES DE LA VEGA	63	M	3	34	0182	TOR	519
MOSOLL	45	M	5	17	0218	CAT	142
MOSQUERUELA	2007	C	5	44	0185	ARG	28
MOSTEIRO	228	M	5	15	0572	BET	191
MOSTEIRO	68	M	4	27	0674	LUG	260
MOSTEIRO	43	M	4	27	0675	LUG	238
MOSTEIRO	179	M	4	27	0678	LUG	229
MOSTEIRO	259	M	4	27	0679	LUG	224
MOSTEIRO	516	M	4	27	0676	LUG	243
MOSTEIRO	80	M	4	27	0677	LUG	240
MOSTEIRO	57	M	4	32	0444	ORE	272
MOSTEIRO	158	M	4	32	0445	ORE	270
MOSTEIRON	105	M	5	15	0573	BET	188
MOSTEIROS	-	-	3	24	0574	LEO	364
MOSTEYRO	-	-	4	27	0680	LUG	242
MOSTOLES	1079	C	2	28	0118	TOL	505
MOTA	148	M	4	27	0681	LUG	224
MOTA DE ALTAREJOS	148	M	2	16	0158	CUE	166
MOTA DEL CUERVO	2845	C	2	16	0159	TOL	510

* M = Original manuscrito; C = Con viviendas colectivas; E = Datos calculados; - = Falta o no existe documento original. Otras abreviaturas: T = Tomo; Pr = Provincia; Cod = Número del pueblo en las Tablas I; Int = Intendencia; Pág = Página del Nomenclator I. (Para más detalles: véase "Códigos y Abreviaturas" de la página 5.694.

DENOMINACION	Hab.	*	Public. INE T	Pr	Cod	Nom.I. Int	Pág
MOTA DEL MARQUES	1669	M	3	47	0120	VAL	531
MOTA, LA	139	M	5	17	0219	CAT	125
MOTILLA DEL PALANCAR	2306	M	2	16	0160	CUE	173
MOTILLOS	-	-	1	41	0094	NP	590
MOTOS	190	M	2	19	0258	CUE	171
MOTRICO	2387	C	4	20	0107	GUI	571
MOTRIL	7198	M	1	18	0166	GRA	313
MOUCIDE	200	M	4	27	0682	MON	296
MOUGAN	147	M	4	27	0683	LUG	224
MOUGAS	903	M	4	36	0375	TUY	303
MOURA	225	M	4	32	0446	ORE	284
MOURAZOS	132	M	5	15	0574	SAN	197
MOURAZOS	-	-	4	32	0447	ORE	276
MOURELOS	194	M	4	27	0684	LUG	253
MOURENCE	168	M	4	27	0685	LUG	258
MOURENTAN	1712	M	4	36	0376	TUY	300
MOURENTE	1448	M	4	36	0377	SAN	215
MOURICIOS	208	M	4	27	0686	LUG	227
MOURILLONES	387	M	4	32	0448	ORE	268
MOURISCADOS	587	M	4	36	0378	TUY	306
MOURISCO	338	M	4	32	0449	ORE	279
MOURULLE	52	M	4	27	0687	LUG	241
MOVEROS	111	M	3	49	0252	ZAM	585
MOVILLA	87	M	3	09	0546	BUR	51
MOYA	1327	M	2	16	0161	CUE	166
MOYA	1123	M	1	35	0046	CAN	111
MOYALDE	220	M	4	32	0450	ORE	287
MOYUELA	-	-	5	50	0218	ARG	25
MOZAR	106	M	3	49	0253	VAL	535
MOZARBEZ	269	M	3	37	0490	SAL	443
MOZARBITOS	18	M	3	37	0491	SAL	439
MOZARES	61	M	3	09	0547	BUR	73
MOZODIEL	16	M	3	37	0492	SAL	449
MOZODIEL DE SANCHIÑIGO	37	M	3	37	0493	SAL	437
MOZODIEL DEL CAMINO	30	M	3	37	0494	SAL	437
MOZONCILLO	590	M	3	40	0211	SEG	470
MOZONCILLO DE JUARROS	153	M	3	09	0548	BUR	65
MOZONCILLO DE OCA	96	M	3	09	0549	BUR	66
MOZONDIGA	122	M	3	24	0675	LEO	350
MOZOS DE CEA	112	M	3	24	0676	LEO	351
MOZOTA	-	-	5	50	0219	ARG	12
MOZUELOS DE SEDANO	95	M	3	09	0550	BUR	48
MUCIENTES	1262	M	3	47	0121	VAL	531
MUCHACHOS	17	M	3	37	0495	SAL	451
MUCHAMIEL	3757	M	6	03	0083	RdV	544
MUDA	151	M	3	34	0183	PAL	429
MUDARRA, LA	282	C	3	47	0122	VAL	529
MUDELOS	117	M	4	32	0451	ORE	277
MUDOVAL	13	M	3	09	0551	BUR	78
MUDRIAN	-	-	3	40	0212	SEG	476
MUDUEX	161	M	2	19	0259	GUA	322
MUEDRA	35	M	3	47	0123	VAL	530
MUEDRA, LA	226	M	3	42	0300	SOR	485
MUEL	1116	M	5	50	0220	ARG	12
MUELAS DE LOS CABALLEROS	-	-	3	49	0254	VAL	538
MUELAS DEL PAN	614	M	3	49	0255	ZAM	577
MUELA, LA	-	M	1	11	0024	SEV	464
MUELA, LA	86	M	3	42	0301	SOR	492
MUELA, LA	765	M	5	50	0221	ARG	12
MUELLEDES	30	M	3	37	0496	SAL	449
MUERGAS	46	M	3	09	0552	BUR	67
MUES	268	M	4	31	0550	NAV	411
MUEZ	242	M	4	31	0551	NAV	410
MUGA	24	M	3	09	0553	BUR	75
MUGA DE ALBA	199	M	3	49	0256	ZAM	586
MUGA DE SAYAGO	481	M	3	49	0257	ZAM	580
MUGARDOS	-	-	5	15	0575	BET	188
MUGARES	577	M	4	32	0452	ORE	276
MUGIA	-	-	5	15	0576	SAN	213
MUGUETA	37	M	4	31	0552	NAV	420
MUGUIRO	143	M	4	31	0553	NAV	405
MUIMENTA	-	M	4	27	0688	LUG	242
MUIMENTA	323	M	4	32	0453	ORE	289
MUIMENTA	573	M	4	36	0379	SAN	199
MUIMENTA	154	M	4	36	0380	LUG	235
MUINO	224	M	5	15	0577	SAN	218
MUIÑOS	746	M	4	32	0454	ORE	266
MUJAL, EL	129	M	5	08	0217	CAT	135
MULA	6491	C	1	30	0133	MUR	396
MULLER MUERTA	15	M	5	22	0531	ARG	23
MUNAIN	103	M	4	01	0289	ALA	561
MUNARRIZ	310	M	4	31	0554	NAV	410
MUNARRIZQUETA	28	M	4	31	0555	NAV	423
MUNDACA	1512	M	4	48	0094	VIZ	566
MUNDILLA	52	M	3	09	0554	BUR	72
MUNEBREGA	1034	M	5	50	0222	ARG	20
MUNERA	1995	M	2	02	0062	MAN	387
MUNETA	55	M	4	31	0556	NAV	412
MUNGUIA	2157	M	4	48	0095	VIZ	565
MUNIAIN	119	M	4	31	0557	NAV	411
MUNIAIN	8	M	4	31	0558	NAV	418
MUNIAIN	214	M	4	31	0559	NAV	-
MUNIESA	-	-	5	44	0186	ARG	25
MUNIFERRAL	383	M	5	15	0578	BET	188
MUNILLA	181	M	3	09	0555	BUR	87
MUNILLA	1115	M	3	26	0125	SOR	500
MUÑANA	599	M	3	05	0161	AVI	3
MUÑECA	229	M	3	34	0184	TOR	520
MUÑECAS, LAS	92	M	3	24	0577	LEO	338
MUÑEZ	94	M	3	05	0162	AVI	3
MUÑICO	116	M	3	05	0163	AVI	3
MUÑOCHAS	86	M	3	05	0164	AVI	3
MUÑOGALINDO	443	M	3	05	0165	AVI	3
MUÑOGRANDE	136	M	3	05	0166	AVI	2
MUÑOMER DEL PECO	110	M	3	05	0167	AVI	2
MUÑOPEDRO	529	M	3	40	0213	SEG	469
MUÑOPEPE	135	M	3	05	0168	AVI	3
MUÑORRODERO	112	M	4	39	0329	BUR	102
MUÑOSANCHO	266	M	3	05	0169	AVI	2
MUÑOTELLO	378	M	3	05	0170	AVI	7
MUÑOVELA	20	M	3	37	0497	SAL	439
MUÑOVEROS	514	M	3	40	0214	SEG	472
MUÑOYERRO	53	M	3	05	0171	AVI	2
MUÑOZ	139	M	3	37	0498	SAL	439
MUR	89	M	5	25	0535	CAT	147
MURA	308	M	5	08	0218	CAT	135
MURADELLE	327	M	4	27	0689	LUG	243
MURAS	1190	M	4	27	0690	MON	296
MURCIA	65515	C	1	30	0134	MUR	396
MURCHANTE	486	M	4	31	0560	NAV	414
MURCHAS	348	M	1	18	0167	GRA	311
MURELAGA	1088	M	4	48	0096	VIZ	566
MURERO	-	-	5	50	0223	ARG	184
MURGA	191	M	4	01	0290	ALA	555
MURGUIA	148	M	4	01	0291	ALA	564
MURGUINDUETA	74	M	4	31	0561	NAV	404
MURIAS	145	M	3	49	0258	VAL	538
MURIAS DE PAREDES	227	M	3	24	0578	LEO	343
MURIAS DE PEDRERO	155	M	3	24	0579	LEO	346
MURIAS DE PONJOS	99	M	3	24	0580	LEO	346
MURIAS DE RECHIVALDO	160	M	3	24	0581	LEO	347
MURIAS, LAS	64	M	3	24	0582	LEO	341
MURIEDAS	157	M	4	39	0330	BUR	94
MURIEL	82	M	2	19	0260	GUA	322
MURIEL DE LA FUENTE	140	M	3	42	0302	SOR	498
MURIEL DE ZAPARDIEL	542	M	3	47	0124	AVI	6
MURIEL VIEJO	223	M	3	42	0303	SOR	498
MURIETA	258	M	4	31	0562	NAV	411
MURILLO	77	M	4	31	0563	NAV	410
MURILLO BERROYA	56	M	4	31	0564	NAV	416
MURILLO DE CALAHORRA	123	M	3	26	0126	SOR	491
MURILLO DE GALLEGO	662	M	5	50	0224	ARG	23
MURILLO DE LAS LIMAS	12	M	4	31	0565	NAV	414
MURILLO DE LONGUIDA	116	M	4	31	0566	NAV	420
MURILLO DE RIO LEZA	544	C	3	26	0127	SOR	500
MURILLO EL CUENDE	149	M	4	31	0567	NAV	422
MURILLO EL FRUTO	490	M	4	31	0568	NAV	422
MURITA	49	M	3	09	0556	BUR	57
MURLA	397	M	6	03	0084	RdV	546
MURO	3588	M	6	07	0063	RdM	392
MURO	477	M	5	15	0579	SAN	214
MURO	121	M	5	22	0532	ARG	17
MURO	252	M	4	27	0691	LUG	248
MURO	12	M	4	31	0569	NAV	410
MURO DE AGREDA	252	M	3	42	0304	SOR	489
MURO DE AGUAS	519	M	3	26	0128	SOR	500
MURO DE ALCOY	2094	M	6	03	0085	RdV	544
MURO DE BELLOS	30	M	5	22	0533	ARG	42
MURO EN CAMEROS	344	M	3	26	0129	SOR	500
MUROS	2456	M	5	15	0580	SAN	213
MUROS	-	-	4	33	0099	LEO	367
MURTAS	1796	M	1	18	0168	GRA	312
MURUA	-	-	4	01	0292	ALA	557
MURUARTE DE RETA	132	M	4	31	0570	NAV	421

* M = Original manuscrito; C = Con viviendas colectivas; E = Datos calculados; - = Falta o no existe documento original. Otras abreviaturas: T = Tomo; Pr = Provincia; Cod = Número del pueblo en las Tablas I.; Int = Intendencia; Pág = Página del Nomenclator I. (Para más detalles: véase "Códigos y Abreviaturas" de la página 5.694.

DENOMINACION	Hab.	*	Public. INE T	Pr	Cod	Nom.I. Int	Pág
MURUETA	271	M	4	48	0097	VIZ	566
MURUGARREN	83	M	4	31	0571	NAV	410
MURUZABAL	244	M	4	31	0572	NAV	402
MURUZABAL ANDION	37	M	4	31	0573	NAV	422
MURU-ASTRAIN	127	M	4	31	0574	NAV	402
MUSA	49	M	5	25	0536	CAT	142
MUSARA, LA	223	M	5	43	0136	CAT	-
MUSCAROLAS	-	-	5	08	0219	CAT	139
MUSEROS	683	C	6	46	0188	RdV	541
MUSITU	50	M	4	01	0293	ALA	554
MUSQUIZ	119	M	4	31	0575	NAV	405
MUTILOA	496	M	4	20	0108	GUI	575
MUTILVA ALTA	46	M	4	31	0576	NAV	421
MUTILVA BAJA	60	M	4	31	0577	NAV	421
MUXA. SAN PEDRO FIZ	215	M	4	27	0692	LUG	224
MUXA. SAN SALVADOR	73	M	4	27	0693	LUG	224
MUXA. SANTA MARIA	125	M	4	27	0694	LUG	224
MUXUEIRA	-	-	4	27	0695	MON	296
MUYO, EL	305	M	3	40	0215	SEG	482
MUZALCOZAR	5	M	5	50	0225	ARG	14
MUZQUI	120	M	4	31	0578	NAV	411
MUZQUIZ	-	-	4	31	0579	NAV	418
NABOS	86	M	4	32	0455	ORE	265
NACIMIENTO	1251	M	1	04	0065	GRA	-
NACHA	319	M	5	22	0534	ARG	17
NAFARRATE	-	-	4	01	0294	ALA	562
NAFRIA DE UCEDO	178	M	3	42	0305	SOR	498
NAFRIA LA LLANA	139	M	3	42	0306	SOR	492
NAGORE	259	M	4	31	0580	NAV	418
NAGUIZ	6	M	4	31	0581	NAV	407
NAHARRO DE VALDUNCIEL	-	-	3	37	0499	SAL	437
NAHARROS	296	M	2	16	0162	CUE	172
NAHARROS	191	M	2	19	0261	SOR	489
NAHARROS DEL RIO	6	M	3	37	0500	SAL	443
NAHENS	43	M	5	25	0537	CAT	147
NAJERA	2442	M	3	26	0130	BUR	64
NAJURRIETA	84	M	4	31	0582	NAV	421
NALDA	1447	M	3	26	0131	SOR	500
NALECH	254	M	5	25	0538	CAT	-
NAMBROCA	707	M	2	45	0126	TOL	503
NANCLARES DE GAMBOA	133	M	4	01	0295	ALA	557
NANCLARES DE OCA	334	C	4	01	0296	ALA	559
NANDE	308	M	5	15	0581	SAN	222
NANTES	390	M	4	36	0381	SAN	209
NANTIN	282	M	4	27	0696	LUG	244
NANTON	283	M	5	15	0582	SAN	218
NAPAL	50	M	4	31	0583	NAV	416
NAQUERA	429	M	6	46	0189	RdV	541
NARAHIO	575	M	5	15	0583	BET	189
NARANCO	-	-	4	33	0100	LEO	367
NARAYOLA	137	M	3	24	0583	LEO	361
NARBONETA	41	M	2	16	0163	CUE	166
NARCUE	92	M	4	31	0584	NAV	412
NARDUES ANDURRA	49	M	4	31	0585	NAV	416
NARDUES-ALDUANTE	99	M	4	31	0586	NAV	416
NAREDO DE FENAR	83	M	3	24	0584	LEO	335
NARGANES	-	-	4	33	0101	BUR	98
NARILA	441	M	1	18	0169	GRA	312
NARLA	324	M	4	27	0697	LUG	243
NARON	-	M	5	15	0584	BET	189
NARON	87	M	4	27	0698	LUG	241
NARRA, LA	9	M	3	37	0501	SAL	451
NARRILLOS	-	-	3	37	0502	SAL	446
NARRILLOS DE SAN LEONARDO	177	M	3	05	0172	AVI	-
NARRILLOS DEL REBOLLAR	139	M	3	05	0173	AVI	3
NARROS	454	M	3	42	0307	SOR	485
NARROS DE CUELLAR	242	M	3	40	0216	SEG	476
NARROS DE MATALAYEGUA	142	M	3	37	0503	SAL	440
NARROS DE SALDUEÑA	182	M	3	05	0174	AVI	2
NARROS DEL CASTILLO	191	M	3	05	0175	SAL	456
NARROS DEL MONTE	31	M	3	05	0176	AVI	6
NARROS DEL PUERTO	132	M	3	05	0177	AVI	3
NARVAJA	266	M	4	01	0297	ALA	561
NARVARTE	350	M	4	31	0587	NAV	409
NAS	-	-	5	25	0539	CAT	142
NATAHOYO	-	-	4	33	0102	LEO	367
NATA, LA	-	-	5	08	0220	CAT	138
NATES	198	M	4	39	0331	BUR	89
NATURANA	60	M	4	01	0298	ALA	556
NAVA	-	M	5	17	0220	CAT	135
NAVA	3932	M	4	33	0103	LEO	369
NAVA DE AREVALO, LA	306	M	3	05	0178	AVI	6
NAVA DE BEJAR	426	M	3	37	0504	SAL	448
NAVA DE FRANCIA	309	M	3	37	0505	SAL	453
NAVA DE IADRAQUE, LA	102	M	2	19	0262	GUA	324
NAVA DE LA ASUNCION	1480	M	3	40	0217	SEG	477
NAVA DE LOS CABALLEROS	119	M	3	24	0585	VAL	533
NAVA DE LOS OTEROS	63	M	3	24	0586	LEO	354
NAVA DE ORDUNTE	265	M	3	09	0557	BUR	97
NAVA DE ROA	1274	M	3	09	0558	BUR	82
NAVA DE SANTIAGO	284	M	2	06	0092	EXT	178
NAVA DE SANTULLAN	79	M	3	34	0185	PAL	428
NAVA DE SOTROVAL	154	M	3	37	0506	SAL	445
NAVA DEL BARCO	203	M	3	05	0179	SAL	447
NAVA DEL REY	4785	C	3	47	0125	VAL	527
NAVABELLIDA	84	M	3	42	0308	SOR	497
NAVACARROS	532	M	3	37	0507	SAL	448
NAVACEPEDA DE TORMES	403	M	3	05	0180	SAL	454
NAVACEPEDILLA DE CORNEJA	438	M	3	05	0181	AVI	8
NAVACERRADA	-	M	2	13	0071	MAN	375
NAVACERRADA	213	M	2	28	0119	GUA	327
NAVACONCEJO	657	C	2	10	0133	EXT	180
NAVADIOS	124	M	3	05	0182	SAL	454
NAVAESCURIAL	399	M	3	05	0183	SAL	454
NAVAFRIA	84	M	3	24	0587	LEO	332
NAVAFRIA	420	M	3	40	0218	SEG	474
NAVAGALLEGA	130	M	3	37	0508	SAL	443
NAVAGOS	87	M	3	09	0559	BUR	74
NAVAHERMOSA	-	M	1	21	0069	SEV	463
NAVAHERMOSA	1719	M	2	45	0128	TOL	504
NAVAHERMOSA DE LA CORNEJA	71	M	3	05	0184	SAL	453
NAVAHONDILLA	204	M	3	05	0185	TOL	505
NAVAIAS	708	M	6	12	0079	RdV	541
NAVAJEDA	451	M	4	39	0332	BUR	90
NAVAJUN	226	M	3	26	0132	SOR	490
NAVAL	909	M	5	22	0535	ARG	43
NAVALACAMELLA	509	M	2	28	0121	SEG	473
NAVALACRUZ	617	M	3	05	0186	AVI	4
NAVALCABALLO	210	M	3	42	0309	SOR	487
NAVALCAN	1136	M	2	45	0129	AVI	9
NAVALCARNERO	2690	M	2	28	0122	SEG	473
NAVALCUERVO	68	M	1	14	0076	CIU	160
NAVALENGUA	-	-	2	02	0063	MAN	387
NAVALENO	212	M	3	42	0310	BUR	82
NAVALES	154	M	3	37	0509	SAL	446
NAVALFUENTE	167	M	2	28	0120	SEG	479
NAVALILLA	248	M	3	40	0219	SEG	479
NAVALMANZANO	847	M	3	40	0220	SEG	476
NAVALMORAL	589	M	3	05	0187	AVI	4
NAVALMORAL DE BEJAR	168	M	3	37	0510	SAL	448
NAVALMORAL DE LA MATA	1910	M	2	10	0134	EXT	180
NAVALMORALEJO	173	M	2	45	0130	TOL	512
NAVALMORALES, LOS	2183	C	2	45	0131	TOL	505
NAVALON	270	M	2	16	0164	CUE	166
NAVALONGUILLA	471	M	3	05	0188	SAL	447
NAVALOSA	520	M	3	05	0189	AVI	4
NAVALPERAL DE PINARES	223	M	3	05	0190	AVI	4
NAVALPERAL DE TORMES	242	M	3	05	0191	SAL	454
NAVALPINO	498	M	2	13	0072	TOL	504
NAVALPOTRO	170	M	2	19	0263	SOR	495
NAVALQUEJIGO	71	M	2	28	0123	GUA	327
NAVALSAUZ	-	-	3	05	0192	SAL	454
NAVALSAZ	304	M	3	26	0133	SOR	493
NAVALUCILLOS, LOS	1610	M	2	45	0133	TOL	504
NAVALUENGA	552	M	3	05	0193	AVI	4
NAVALVILLAR DE IBOR	151	M	2	10	0135	TOL	512
NAVALVILLAR DE PELA	1481	M	2	06	0093	EXT	182
NAVALLOS	103	M	4	27	0699	LUG	224
NAVAMORCUENDE	1250	M	2	45	0135	AVI	9
NAVAMUEL	91	M	4	39	0333	TOR	524
NAVANDRINAL	143	M	3	05	0194	AVI	-
NAVAPALOS	37	M	3	42	0311	SOR	496
NAVAQUESERA	237	M	3	05	0195	AVI	4
NAVARCLES	557	M	5	08	0221	CAT	137
NAVARDUN	168	M	5	50	0226	ARG	23
NAVARES DE AYUSO	156	M	3	40	0221	SEG	479
NAVARES DE EN MEDIO	699	M	3	40	0222	SEG	479
NAVARES DE LAS CUEVAS	338	M	3	40	0223	SEG	483
NAVARIDAS	262	M	4	01	0299	ALA	558
NAVARNIZ	643	M	4	48	0099	VIZ	566
NAVARRAMIRO	25	M	2	16	0165	CUE	166
NAVARREDONDA	111	M	2	28	0124	GUA	325
NAVARREDONDA	-	-	1	41	0096	SEV	464
NAVARREDONDA DE GREDOS	837	M	3	05	0196	SAL	454

* M = Original manuscrito; C = Con viviendas colectivas; E = Datos calculados; - = Falta o no existe documento original. Otras abreviaturas: T = Tomo; Pr = Provincia; Cod = Número del pueblo en las Tablas I.; Int = Intendencia; Pág = Página del Nomenclator I. (Para más detalles: véase "Códigos y Abreviaturas" de la página 5.694.

DENOMINACION	Hab.	*	Public. INE T	Pr	Cod	Nom.I. Int	Pág
NAVARREDONDA DE LA RINCONADA	390	M	3	37	0511	SAL	440
NAVARREDONDA DE SALVATIERRA	89	M	3	37	0512	SAL	455
NAVARREDONDILLA	349	M	3	05	0197	AVI	4
NAVARRES	1309	M	6	46	0190	RdV	545
NAVARRETE	-	M	4	01	0300	ALA	556
NAVARRETE	1751	M	3	26	0134	BUR	104
NAVARRETE DEL RIO	-	-	5	44	0187	ARG	25
NAVARREVISCA	585	M	3	05	0198	AVI	4
NAVARRI	40	M	5	22	0536	ARG	17
NAVAS DE BUITRAGO	146	M	2	28	0125	GUA	325
NAVAS DE BUREBA	114	M	3	09	0560	BUR	51
NAVAS DE ESTENA	-	-	2	13	0073	TOL	504
NAVAS DE JADRAQUE	137	M	2	19	0264	GUA	324
NAVAS DE JORQUERA	678	M	2	02	0064	CUE	166
NAVAS DE ORO	521	M	3	40	0225	SEG	477
NAVAS DE ORO	366	M	3	40	0224	SEG	476
NAVAS DE QUEJIGAL	65	M	3	37	0513	SAL	440
NAVAS DE RIOFRIO	77	M	3	40	0226	SEG	472
NAVAS DE SAN ANTONIO	1158	M	3	40	0227	SEG	469
NAVAS DE SAN JUAN	906	M	1	23	0094	JAE	331
NAVAS DE TOLOSA	252	M	1	23	0095	NP	589
NAVAS DEL MADROÑO	2182	M	2	10	0136	EXT	175
NAVAS DEL MARQUES, LAS	2385	C	3	05	0199	AVI	8
NAVAS DEL PINAR	442	M	3	09	0561	BUR	83
NAVASA	100	M	5	22	0537	ARG	32
NAVASCUES	411	M	4	31	0588	NAV	416
NAVASEQUILLA	132	M	3	05	0200	SAL	454
NAVASFRIAS	285	M	3	37	0514	EXT	175
NAVASILLA	32	M	5	22	0538	ARG	32
NAVATA	529	M	5	17	0221	CAT	126
NAVATALGORDO	650	M	3	05	0201	AVI	4
NAVATEJARES	312	M	3	05	0202	SAL	447
NAVATEJERA	233	M	3	24	0588	LEO	333
NAVAZ	90	M	4	31	0589	NAV	407
NAVAZUELAS	252	M	2	10	0137	EXT	182
NAVA, LA	215	M	1	41	0095	SEV	464
NAVEA	-	-	4	32	0456	ORE	276
NAVECES	-	-	4	33	0104	LEO	368
NAVEDA	20	M	4	39	0334	TOR	521
NAVEL	10	M	5	25	0540	CAT	119
NAVEROS DE PISUERGA	144	M	3	34	0186	PAL	427
NAVES	121	M	5	25	0541	CAT	119
NAVE, LA	-	-	3	09	0562	BUR	66
NAVIA	9738	M	4	33	0105	LEO	367
NAVIA	452	M	4	36	0382	TUY	308
NAVIANOS DE ALBA	85	M	3	49	0259	ZAM	586
NAVIANOS DE LA VEGA	268	M	3	24	0589	LEO	354
NAVIANOS DE VALVERDE	177	M	3	49	0260	VAL	535
NAVINES	91	M	5	25	0542	CAT	142
NAVIO	300	M	4	32	0457	ORE	283
NAZAR	173	M	4	31	0590	NAV	411
NAZARET	-	-	1	35	0047	CAN	113
NEBRA	795	M	5	15	0585	SAN	214
NEBREDA	316	M	3	09	0563	BUR	80
NECHITE	444	M	1	18	0170	GRA	312
NEDA. SAN NICOLAS	781	M	5	15	0586	BET	189
NEDA. SANTA MARIA	1340	M	5	15	0587	BET	189
NEFOLL	-	-	5	25	0543	CAT	142
NEGRADAS	-	M	4	27	0700	LUG	243
NEGRADAS	666	M	4	27	0701	MON	295
NEGREDO	182	M	2	19	0265	GUA	323
NEGREDO, EL	254	M	3	40	0228	SEG	482
NEGREIRA	214	M	5	15	0588	SAN	208
NEGREIROS	229	M	4	36	0383	SAN	219
NEGRELOS	199	M	4	36	0384	LUG	229
NEGRILLA DE PALENCIA	354	M	3	37	0515	SAL	437
NEGRILLOS	6	M	3	37	0516	SAL	440
NEGROS	250	M	4	36	0385	TUY	304
NEGUEIRA	325	M	4	27	0702	LUG	228
NEGUEIROA	305	M	4	32	0458	ORE	263
NEGUERUELA	52	M	3	26	0135	BUR	109
NEGUILLAS	74	M	3	42	0312	SOR	490
NEILA	609	M	3	09	0564	BUR	80
NEILA DE SAN MIGUEL	250	M	3	05	0203	SAL	448
NEIRA	1522	M	4	27	0703	LUG	241
NEIRA	54	M	4	27	0704	LUG	248
NEIRA	42	M	4	27	0705	LUG	249
NEIRA DE REI SAN MARTIÑO	104	M	4	27	0706	LUG	244
NEIRA DE REI SAN MIGUEL	183	M	4	27	0707	LUG	244
NEIRAS	374	M	4	27	0708	LUG	234
NEIRO	452	M	4	27	0709	LUG	228
NELA	47	M	3	09	0565	BUR	77
NEMENZO	220	M	5	15	0589	SAN	201
NEMEÑO	72	M	5	15	0590	SAN	210
NEMIÑA	183	M	5	15	0591	SAN	214
NEPAS	189	M	3	42	0313	SOR	490
NERIL	95	M	5	22	0539	ARG	17
NERIN	127	M	5	22	0540	ARG	43
NERIA	2814	M	1	29	0081	GRA	314
NERPIO	1775	M	2	02	0065	MUR	166
NESPEIRA	236	M	4	27	0710	LUG	252
NESPEREIRA	84	M	4	27	0711	LUG	237
NESPEREIRA	437	M	4	36	0386	TUY	304
NESTAR	125	M	3	34	0187	PAL	427
NESTARES	212	M	3	26	0136	BUR	104
NESTARES	110	M	4	39	0335	TOR	521
NETE	118	M	4	27	0712	LUG	258
NEVEDA	133	M	4	39	0336	BUR	89
NIDAGUILA	136	M	3	09	0566	BUR	47
NIEBLA	1000	C	1	21	0070	SEV	464
NIELES	389	M	1	18	0171	GRA	312
NIEVA	511	M	4	32	0459	ORE	263
NIEVA	495	M	3	40	0229	SEG	471
NIEVA DE CALDERUELA	135	M	3	42	0314	SOR	485
NIEVA DE CAMEROS	877	M	3	26	0137	BUR	104
NIEVES, LAS	396	M	1	38	0030	CAN	112
NIGOI	321	M	4	36	0387	SAN	219
NIGRAN	739	M	4	36	0388	TUY	301
NIGÜELAS	940	M	1	18	0172	GRA	311
NIGUELLA	133	M	5	50	0227	ARG	20
NIHARRA	276	M	3	05	0204	AVI	3
NIJAR	4196	M	1	04	0066	GRA	319
NIÑODAGUIA	178	M	5	15	0592	SAN	197
NIÑODAGUIA	198	M	4	32	0461	ORE	288
NIÑODAGUIA	-	-	4	32	0460	ORE	277
NIÑONES	147	M	5	15	0593	SAN	210
NISTAL	233	M	3	24	0590	LEO	347
NIULA (*)	-	-	5	25	0544	CAT	142
NIVAR	426	M	1	18	0173	GRA	309
NIVEIRO	397	M	5	15	0594	SAN	205
NOAIN	. -	-	4	31	0591	NAV	421
NOAL	1373	M	5	15	0595	SAN	214
NOALEJO	1117	M	1	23	0096	JAE	329
NOALES	50	M	5	22	0541	ARG	17
NOALLA	-	M	4	32	0462	ORE	277
NOALLA	564	M	4	36	0389	SAN	209
NOBLEJAS	1042	M	2	45	0136	TOL	511
NOCECO	109	M	3	09	0567	BUR	76
NOCEDA	505	M	3	24	0591	LEO	365
NOCEDA	-	-	4	27	0716	LUG	244
NOCEDA	178	M	4	27	0715	LUG	253
NOCEDA	335	M	4	27	0714	LUG	232
NOCEDA	138	M	4	27	0713	LUG	232
NOCEDA	385	M	4	36	0390	LUG	235
NOCEDA DE CABRERA	131	M	3	24	0592	LEO	348
NOCEDAS	126	M	4	27	0717	LUG	234
NOCEDO	93	M	3	09	0568	BUR	48
NOCEDO	231	M	4	27	0718	ORE	282
NOCEDO	236	M	4	32	0463	ORE	270
NOCEDO DE CURUEÑO	95	M	3	24	0593	LEO	337
NOCEDO DE GORDON	83	M	3	24	0594	LEO	335
NOCEDO DEL VALLE	370	M	4	32	0464	ORE	276
NOCELLAS	65	M	5	22	0542	ARG	17
NOCINA	-	-	4	39	0337	BUR	84
NOCITO	136	M	5	22	0543	ARG	39
NOCHE	160	M	4	27	0719	LUG	258
NODALO	159	M	3	42	0315	SOR	492
NODAR	245	M	4	27	0720	LUG	244
NOEZ	333	M	2	45	0137	TOL	505
NOFUENTES	215	M	3	09	0569	BUR	59
NOFUENTES	9	M	5	50	0228	ARG	23
NOGAL DE LAS HUERTAS	122	C	3	34	0188	TOR	516
NOGALES	336	M	2	06	0094	EXT	176
NOGALES	33	M	3	24	0595	VAL	533
NOGALES DE PISUERGA	154	M	3	34	0189	BUR	69
NOGALES. SAN ANDRES	375	M	4	27	0721	LUG	255
NOGALES. SANTA MARIA MAGDALENA	2	M	4	27	0722	LUG	255
NOGAR	252	M	3	24	0596	LEO	348
NOGAREJAS	512	M	3	24	0597	LEO	344
NOGRALES	107	M	3	42	0316	SOR	493
NOGRARO	129	M	4	01	0301	ALA	562
NOGUEIRA	166	M	5	15	0596	BET	192
NOGUEIRA	531	M	4	27	0723	LUG	233
NOGUEIRA	1004	M	4	32	0465	ORE	284

* M = Original manuscrito; C = Con viviendas colectivas; E = Datos calculados; - = Falta o no existe documento original. Otras abreviaturas: T = Tomo; Pr = Provincia; Cod = Número del pueblo en las Tablas I; Int = Intendencia; Pág = Página del Nomenclator I. (Para más detalles: véase "Códigos y Abreviaturas" de la página 5.694.

DENOMINACION	Hab.	*	Public. INE T	Pr	Cod	Nom.I. Int	Pág
NOGUEIRA	149	M	4	32	0466	ORE	275
NOGUEIRA	200	M	4	36	0391	TUY	306
NOGUEIRA. SAN LORENZO	554	M	4	36	0392	SAN	201
NOGUEIRA. SANTO TOME DE APUERA	392	M	4	36	0393	SAN	201
NOGUEIRA. STO.TOME Y S.VICENTE	531	M	4	36	0394	SAN	201
NOGUEIROSA	459	M	5	15	0597	BET	190
NOGUERA	318	M	5	44	0188	ARG	13
NOGUERAS	-	-	5	44	0189	ARG	25
NOGUERAS, LAS	-	-	1	23	0097	MAN	379
NOGUERUELAS	644	M	5	44	0190	ARG	28
NOGUEZ	4	M	3	37	0517	SAL	449
NOHALES	53	M	2	16	0166	CUE	166
NOHARRE	22	M	3	05	0205	AVI	6
NOHEDA	71	M	2	16	0167	CUE	166
NOICELA	537	M	5	15	0598	COR	194
NOIS	375	M	4	27	0724	MON	296
NOJA	562	M	4	39	0338	BUR	91
NOLAY	171	M	3	42	0317	SOR	490
NOMBELA	1174	M	2	45	0138	TOL	505
NOMBREVILLA	-	-	5	50	0229	ARG	25
NOMPAREDES	147	M	3	42	0318	SOR	487
NONASPE	865	M	5	50	0230	ARG	36
NONDUERMAS	-	-	1	30	0135	MUR	396
NONILES	-	-	1	18	0174	GRA	310
NORA DEL RIO, LA	141	M	3	24	0598	ZAM	582
NOREÑA	-	-	4	33	0106	LEO	367
NORIEGA	243	M	4	33	0107	BUR	99
NORIS	61	M	5	25	0545	CAT	147
NOS	451	M	5	15	0599	COR	195
NOTAEZ	-	-	1	18	0175	GRA	311
NOU DE GAYA, LA	227	M	5	43	0137	CAT	157
NOU, LA	-	-	5	08	0222	CAT	137
NOVAL	-	-	4	39	0339	BUR	84
NOVALES	24	M	3	09	0570	BUR	96
NOVALES	112	M	5	22	0544	ARG	39
NOVALES	555	M	4	39	0340	BUR	86
NOVALICHES	151	C	6	12	0080	RdV	541
NOVALLAS	411	M	5	50	0231	ARG	26
NOVAR	8	M	4	31	0592	NAV	410
NOVAS	-	-	4	32	0467	ORE	277
NOVECIERCOS	-	-	5	22	0545	ARG	23
NOVELA	163	M	5	15	0600	SAN	200
NOVELDA	6422	M	6	03	0086	RdV	549
NOVELE	245	M	6	46	0191	RdV	551
NOVELUA	200	M	4	27	0725	LUG	241
NOVELLA	54	M	2	19	0266	CUE	170
NOVES	47	M	5	22	0546	ARG	32
NOVES	1972	M	2	45	0139	TOL	503
NOVES DE SEGRE	397	M	5	25	0546	CAT	142
NOVIALES	178	M	3	42	0319	SEG	482
NOVIERCAS	1177	M	3	42	0320	SOR	500
NOVILLAS	211	M	5	50	0232	ARG	14
NOVOA	153	M	4	32	0468	ORE	283
NOYA	1634	C	5	15	0601	SAN	214
NOZELO DA PENA	-	-	4	32	0469	ORE	277
NTRA.SRA.DEL ROSARIO DE UGARTE	-	-	4	20	0109	GUI	575
NUBILLA	16	M	4	01	0302	ALA	559
NUCIA, LA	1423	M	6	03	0087	RdV	546
NUENO	206	M	5	22	0547	ARG	39
NUEROS	-	-	5	44	0191	ARG	25
NUESTRA SEÑORA DE JESUS	633	M	6	07	0064	RdM	-
NUESTRA SEÑORA DE LA O	101	M	5	15	0602	SAN	222
NUEVA VILLA DE LAS TORRES	391	M	3	47	0126	VAL	527
NUEVALOS	631	M	5	50	0233	ARG	20
NUEVEFUENTES	393	M	5	15	0603	SAN	206
NUEVO BAZTAN	257	M	2	28	0126	TOL	508
NUEZ	239	M	3	49	0261	VAL	535
NUEZ DE ABAJO, LA	247	M	3	09	0571	BUR	62
NUEZ DE ARRIBA, LA	168	M	3	09	0572	BUR	62
NUEZ DE EBRO	336	M	5	50	0234	ARG	12
NUIN	98	M	4	31	0593	NAV	407
NULES	2804	C	6	12	0081	RdV	545
NULLAN	480	M	4	27	0726	LUG	236
NULLES	272	M	5	43	0138	CAT	150
NUMANCIA DE LA SAGRA	303	M	2	45	0140	TOL	505
NUMIDE	119	M	5	15	0604	SAN	212
NUÑO GOMEZ	190	M	2	45	0141	TOL	513
NUÑOMORAL	1780	M	2	10	0138	EXT	180
NUS (*)	-	-	5	25	0547	CAT	142
ÑORA, LA	-	-	1	30	0136	MUR	396
OBANOS	812	M	4	31	0594	NAV	402
OBARENES	3	C	3	09	0573	BUR	49
OBE	718	M	4	27	0727	MON	296
OBECURI	116	M	3	09	0574	BUR	109
OBEIX	90	M	5	25	0548	CAT	147
OBEJO	653	M	1	14	0077	CBA	160
OBESO	352	M	4	39	0341	BUR	100
OBETAGO	48	M	3	42	0321	SOR	495
OBIOLS	70	M	5	08	0223	CAT	135
OBLANCA	57	M	3	24	0599	LEO	341
OBON	845	M	5	44	0192	ARG	36
OBRA	174	M	4	36	0395	SAN	215
OBRE	580	M	5	15	0606	SAN	213
OBRE	157	M	5	15	0605	BET	184
OBREGON	234	M	4	39	0342	BUR	102
OCA	-	-	5	15	0608	SAN	214
OCA	353	M	5	15	0607	SAN	210
OCAÑA	4997	C	2	45	0142	TOL	510
OCARANZA	-	-	4	01	0303	ALA	557
OCARIZ	90	M	4	01	0304	ALA	561
OCECA	104	M	4	01	0305	ALA	555
OCEJA DE VALDELLORMA	72	M	3	24	0600	LEO	339
OCEJO DE LA PEÑA	109	M	3	24	0601	LEO	343
OCENILLA	196	M	3	42	0322	SOR	485
OCENTEJO	200	M	2	19	0267	CUE	166
OCEÑO	115	M	4	33	0108	BUR	98
OCERO	268	M	3	24	0602	LEO	358
OCILLA Y LADRERA	100	M	3	09	0575	BUR	68
OCIO	169	M	4	01	0306	ALA	560
OCO	50	M	4	31	0595	NAV	411
OCON	251	M	3	26	0138	BUR	105
OCON DE VILLAFRANCA	111	M	3	09	0576	BUR	66
OCHAGAVIA	1171	M	4	31	0596	NAV	417
OCHANDIANO	1188	M	4	48	0100	VIZ	565
OCHANDO	-	M	3	37	0518	SAL	440
OCHANDO	90	M	3	40	0230	SEG	471
OCHANDURI	137	M	3	26	0139	BUR	108
OCHATE	45	M	3	09	0577	BUR	68
OCHAVILLO DEL RIO	-	-	1	14	0078	NP	596
OCHICHAR	-	-	1	18	0176	GRA	310
OCHOVI	118	M	4	31	0597	NAV	401
ODEN	105	M	5	25	0549	CAT	119
ODENA	397	M	5	08	0224	CAT	158
ODERIZ	90	M	4	31	0598	NAV	405
ODINA	19	M	5	22	0548	ARG	44
ODOLAGA	-	-	4	31	0599	NAV	408
ODOLLO	491	M	3	24	0603	LEO	348
ODON	-	-	5	44	0193	ARG	25
OENCIA	509	M	3	24	0604	LEO	362
OESTE	423	M	4	36	0396	SAN	218
OGARRIO	250	M	4	39	0343	BUR	100
OGASSA	243	C	5	17	0222	CAT	155
OGERN	82	M	5	25	0550	CAT	120
OGIJARES	910	M	1	18	0177	GRA	309
OGUETA	60	M	3	09	0578	BUR	68
OHANES	1751	M	1	04	0067	GRA	312
OIMBRA	492	M	4	32	0470	ORE	277
OIN	346	M	5	15	0609	SAN	216
OINES	542	M	5	15	0610	SAN	214
OIQUINA	-	-	4	20	0110	GUI	572
OIRAN	-	-	4	27	0728	MON	296
OIRAS	207	M	4	27	0729	MON	293
OIRAS	420	M	4	32	0471	ORE	278
OIROS	239	M	4	36	0397	LUG	235
OIS, SANTA MARIA	519	M	5	15	0611	BET	184
OIS, SANTIAGO	259	M	5	15	0612	BET	184
OITURA	40	M	5	50	0235	ARG	14
OIX	415	M	5	17	0223	CAT	126
OIZ	171	M	4	31	0600	NAV	409
OJACASTRO	413	M	3	26	0140	BUR	105
OJEBAR	350	M	4	39	0344	BUR	87
OJEDA	27	M	3	09	0579	BUR	50
OJEN	1422	M	1	29	0082	GRA	316
OJOS	550	M	1	30	0137	MUR	399
OJOS NEGROS	-	-	5	44	0194	ARG	25
OJOS-ALBOS	173	M	3	05	0206	AVI	4
OJUEL	54	M	3	42	0323	SOR	486
OJUELOS ALTOS	161	M	1	14	0079	CBA	160
OJUELOS BAJOS	59	M	1	14	0080	CBA	160
OLA	117	M	5	22	0549	ARG	39
OLABERRIA	337	M	4	20	0111	GUI	573
OLABEZAR	178	M	4	01	0307	ALA	555
OLAETA	-	-	4	01	0308	ALA	553
OLAGUE	310	M	4	31	0601	NAV	407

* M = Original manuscrito; C = Con viviendas colectivas; E = Datos calculados; - = Falta o no existe documento original. Otras abreviaturas: T = Tomo; Pr = Provincia; Cod = Número del pueblo en las Tablas I.; Int = Intendencia; Pág = Página del Nomenclator I. (Para más detalles: véase "Códigos y Abreviaturas" de la página 5.694.

DENOMINACION	Hab.	*	Public. INE T	Pr	Cod	Nom.I. Int	Pág
OLAIZ	44	M	4	31	0602	NAV	407
OLALLA	-	-	5	44	0195	ARG	25
OLANO	-	-	4	01	0309	ALA	557
OLARTE	-	-	4	01	0310	ALA	559
OLAS	241	M	5	15	0613	SAN	211
OLAS DE VILLARIÑO	308	M	4	32	0472	ORE	291
OLAVE	66	M	4	31	0603	NAV	407
OLAVERRI	34	M	4	31	0604	NAV	420
OLAZ	78	M	4	31	0605	NAV	419
OLAZ SUBIZA	68	M	4	31	0606	NAV	402
OLAZAGUTIA	602	M	4	31	0607	NAV	404
OLBA	1071	M	5	44	0196	ARG	28
OLCOZ	175	M	4	31	0608	NAV	402
OLEA	121	M	4	39	0345	TOR	522
OLEA DE BOEDO	153	M	3	34	0190	PAL	431
OLEIROS	192	M	5	15	0615	SAN	200
OLEIROS	600	M	5	15	0616	SAN	214
OLEIROS	503	M	5	15	0614	COR	195
OLEIROS	-	-	4	27	0730	LUG	244
OLEIROS	-	-	4	27	0731	LUG	245
OLEIROS	-	-	4	27	0732	LUG	245
OLEIROS	212	M	4	36	0398	SAN	220
OLEIROS	231	M	4	36	0399	TUY	305
OLEJUA	150	M	4	31	0609	NAV	411
OLESA DE BONESVALLS	234	M	5	08	0225	CAT	158
OLESA DE MONSERRAT	2454	M	5	08	0226	CAT	139
OLETA	12	M	4	31	0610	NAV	420
OLIA	200	M	5	25	0551	CAT	142
OLIANA	581	C	5	25	0552	CAT	119
OLIAS DEL REY	1456	M	2	45	0143	TOL	505
OLIEGOS	105	M	3	24	0605	LEO	346
OLIETE	1438	M	5	44	0197	ARG	36
OLIOLA	108	M	5	25	0553	CAT	119
OLITE	1536	C	4	31	0611	NAV	422
OLIUS	221	M	5	25	0554	CAT	119
OLIVA	5026	C	6	46	0192	RdV	546
OLIVA DE LA FRONTERA	2541	C	2	06	0095	EXT	176
OLIVA DE MERIDA	774	C	2	06	0096	EXT	177
OLIVA DE PLASENCIA	662	M	2	10	0139	EXT	180
OLIVAN	117	M	5	22	0550	ARG	32
OLIVAN	40	M	3	26	0141	BUR	-
OLIVAR	-	-	1	23	0098	MAN	379
OLIVARES	1657	M	1	41	0097	SEV	464
OLIVARES DE DUERO	453	M	3	47	0127	VAL	528
OLIVARES DE JUCAR	980	M	2	16	0168	CUE	166
OLIVARES (*)	-	-	3	49	0262	ZAM	577
OLIVAR, EL	449	M	2	19	0268	GUA	322
OLIVA, LA	2544	M	1	35	0048	CAN	112
OLIVELLA	184	M	5	08	0227	CAT	-
OLIVES	247	M	4	36	0400	SAN	219
OLIVEYRA. SAN LORENZO	227	M	4	36	0401	TUY	303
OLIVEYRA. SAN MATEO	487	M	4	36	0402	TUY	303
OLIVEYRA. SANTIAGO	298	M	4	36	0403	TUY	303
OLMEDA DE COBETA	171	M	2	19	0269	SOR	492
OLMEDA DE JADRAQUE, LA	196	M	2	19	0270	GUA	323
OLMEDA DE LA CUESTA	501	M	2	16	0169	CUE	166
OLMEDA DE LAS FUENTES	346	M	2	28	0127	TOL	509
OLMEDA DEL EXTREMO, LA	175	M	2	19	0271	GUA	322
OLMEDA DEL REY	644	M	2	16	0170	CUE	166
OLMEDA, LA	35	M	3	42	0324	SOR	496
OLMEDILLA	49	M	3	37	0519	SAL	434
OLMEDILLA DE ALARCON	596	M	2	16	0171	CUE	166
OLMEDILLA DE ARCAS	29	M	2	16	0172	CUE	166
OLMEDILLA DE ELIZ	336	M	2	16	0173	CUE	166
OLMEDILLA DEL CAMPO	450	M	2	16	0174	CUE	172
OLMEDILLAS	156	M	2	19	0272	SOR	495
OLMEDILLA, LA	-	-	3	05	0207	AVI	7
OLMEDILLO DE ROA	750	C	3	09	0580	BUR	82
OLMEDO	2407	C	3	47	0128	VAL	527
OLMEDO DE CAMACES	491	M	3	37	0520	SAL	434
OLMILLOS	6	M	3	37	0521	SAL	451
OLMILLOS DE CASTRO	72	M	3	49	0263	ZAM	583
OLMILLOS DE MUÑO	132	M	3	09	0581	BUR	53
OLMILLOS DE SASAMON	472	C	3	09	0582	BUR	61
OLMILLOS DE VALVERDE	109	M	3	49	0264	VAL	-
OLMILLO, EL	160	M	3	40	0231	SEG	479
OLMO DE LA GUAREÑA	100	M	3	49	0265	TOR	516
OLMOS DE ATAPUERCA	131	M	3	09	0583	BUR	46
OLMOS DE CERRATO	33	M	3	34	0191	VAL	532
OLMOS DE ESGUEVA	283	M	3	47	0129	VAL	530
OLMOS DE LA PICAZA	156	M	3	09	0584	BUR	71
OLMOS DE OJEDA	133	M	3	34	0192	PAL	431
OLMOS DE PEÑAFIEL	150	M	3	47	0130	VAL	528
OLMOS DE PISUERGA	227	M	3	34	0193	PAL	427
OLMOSALBOS	35	M	3	09	0585	BUR	47
OLMOS, LOS	206	M	5	44	0198	ARG	36
OLMO, EL	83	M	3	40	0232	SEG	479
OLOCAU	197	M	6	46	0193	RdV	541
OLOCAU DEL REY	554	M	6	12	0082	RdV	548
OLOMBRADA	958	M	3	40	0233	SEG	476
OLONDRIZ	134	M	4	31	0612	NAV	418
OLOPTE	202	M	5	17	0224	CAT	142
OLORIZ	116	M	4	31	0613	NAV	423
OLOST	661	M	5	08	0228	CAT	135
OLOT	9214	M	5	17	0225	CAT	154
OLP	92	M	5	25	0555	CAT	147
OLRRIOLS	-	-	5	22	0551	ARG	43
OLSON	109	M	5	22	0552	ARG	39
OLUJAS	93	M	5	25	0556	CAT	119
OLUJAS BAJAS	-	-	5	25	0557	CAT	119
OLULA DE CASTRO	301	M	1	04	0068	GRA	319
OLULA DEL RIO	538	M	1	04	0069	GRA	318
OLVAN	379	M	5	08	0229	CAT	135
OLVEDA	144	M	4	27	0733	LUG	247
OLVEGA	1096	M	3	42	0325	SOR	501
OLVEIRA	443	M	5	15	0617	SAN	204
OLVEIRA	678	M	5	15	0618	SAN	214
OLVEIROA	122	M	5	15	0619	SAN	204
OLVENA	189	M	5	22	0553	ARG	17
OLVERA	4188	C	1	11	0025	SEV	464
OLVES	528	M	5	50	0236	ARG	20
OLZA	105	M	4	31	0614	NAV	403
OLZINELLAS	15	M	5	08	0230	CAT	135
OLZINELLAS	98	M	5	08	0231	CAT	139
OLLACARIZQUETA	45	M	4	31	0615	NAV	408
OLLARES	187	M	4	36	0404	SAN	215
OLLAURI	428	M	3	26	0142	BUR	104
OLLAVARRE	138	M	4	01	0311	ALA	559
OLLERIA	3125	C	6	46	0194	RdV	551
OLLEROS	-	-	3	37	0522	SAL	440
OLLEROS DE ALBA	135	M	3	24	0606	LEO	354
OLLEROS DE PAREDES RUBIAS	92	M	3	34	0194	PAL	428
OLLEROS DE PISUERGA	101	M	3	34	0195	PAL	429
OLLEROS DE SABERO	106	M	3	24	0607	LEO	338
OLLEROS DE TERA	120	M	3	49	0266	VAL	535
OLLES	44	M	5	17	0226	CAT	126
OLLES	85	M	5	43	0139	CAT	-
OLLETA	142	M	4	31	0616	NAV	423
OLLO	195	M	4	31	0617	NAV	403
OLLOBARREN	74	M	4	31	0618	NAV	412
OLLOGOYEN	81	M	4	31	0619	NAV	412
OLLONIEGO	555	C	4	33	0109	LEO	367
OLLOQUI	-	-	4	31	0620	NAV	420
OLLORA	-	-	3	26	0143	BUR	107
OMAÑAS, LAS	163	M	3	24	0608	LEO	345
OMAÑON	60	M	3	24	0609	LEO	354
OMAÑUELA, LA	38	M	3	24	0610	LEO	343
OMBRE	511	M	5	15	0620	BET	190
OMELLONS	239	M	5	25	0558	CAT	132
OMELLS DE NAGAYA	425	M	5	25	0559	CAT	-
OMEÑACA	69	M	3	42	0326	SOR	486
OMOÑO	179	M	4	39	0346	BUR	91
ONAMIO	139	M	3	24	0611	LEO	358
ONCALA	257	M	3	42	0327	SOR	497
ONCINA DE LA VALDONCINA	40	M	3	24	0612	LEO	333
ONDA	4357	C	6	12	0083	RdV	550
ONDARA	972	C	6	03	0088	RdV	546
ONDARROA	1033	M	4	48	0101	VIZ	565
ONDATEGUI	-	-	4	01	0312	ALA	557
ONDONA	-	-	4	01	0313	ALA	563
ONGAYO	68	M	4	39	0347	BUR	88
ONIL	2399	C	6	03	0089	RdV	552
ONIS	1136	M	4	33	0110	LEO	367
ONRAITA	111	M	4	01	0314	ALA	554
ONS	445	M	5	15	0621	SAN	209
ONS DE CHACHEIRAS	1016	M	5	15	0622	SAN	206
ONTALVILLA DE ALMAZAN	207	M	3	42	0328	SOR	490
ONTALVILLA DE VALCORBA	55	M	3	42	0329	SOR	487
ONTANEDA	-	-	4	39	0348	BUR	101
ONTENIENTE	7903	C	6	46	0195	RdV	551
ONTIGOLA	291	M	2	45	0144	TOL	510
ONTIÑENA	623	M	5	22	0554	ARG	43
ONTON	264	M	4	39	0349	BUR	87
ONTORIA	320	M	4	39	0350	BUR	93

* M = Original manuscrito; C = Con viviendas colectivas; E = Datos calculados; - = Falta o no existe documento original. Otras abreviaturas: T = Tomo; Pr = Provincia; Cod = Número del pueblo en las Tablas I.; Int = Intendencia; Pág = Página del Nomenclator I. (Para más detalles: véase "Códigos y Abreviaturas" de la página 5.694.

DENOMINACION	Hab.	*	Public. INE T	Pr	Cod	Nom.I. Int	Pág
ONTUR	545	M	2	02	0066	MUR	399
ONZONILLA	106	M	3	24	0613	LEO	333
OÑA	615	C	3	09	0586	BUR	49
OÑATE	5009	C	4	20	0112	GUI	576
OPACUA	55	M	4	01	0315	ALA	561
OPIO	75	M	3	09	0587	BUR	96
OQUENDO	1170	M	4	01	0316	ALA	555
OQUILLAS	114	M	3	09	0588	BUR	80
OQUINA	45	M	4	01	0317	ALA	560
ORALLO	127	M	3	24	0614	LEO	342
ORAN	7764	M	1	51	0005	PNA	-
ORANTE	37	M	5	22	0555	ARG	32
ORAZO	396	M	4	36	0405	SAN	219
ORBA	549	M	6	03	0090	RdV	546
ORBADA, LA	147	M	3	37	0523	SAL	437
ORBADILLA, LA	7	M	3	37	0524	SAL	437
ORBAICETA	379	M	4	31	0621	NAV	417
ORBAIZ	89	M	4	31	0622	NAV	420
ORBAN	-	-	4	32	0473	ORE	277
ORBANEJA DEL CASTILLO	289	M	3	09	0590	BUR	45
ORBANEJA-RIOPICO	82	M	3	09	0591	BUR	46
ORBAÑANOS	88	M	3	09	0589	BUR	57
ORBARA	175	M	4	31	0623	NAV	417
ORBAZAI	88	M	4	27	0734	LUG	224
ORBISO	256	C	4	01	0318	ALA	557
ORBITA	274	M	3	05	0208	AVI	6
ORBO	45	M	3	34	0196	PAL	428
ORCAJO	-	-	5	50	0237	ARG	25
ORCAU	216	M	5	25	0560	CAT	147
ORCE	1591	M	1	18	0178	GRA	318
ORCERA	1114	C	1	23	0099	MUR	399
ORCOYEN	127	M	4	31	0624	NAV	403
ORCHETA	896	M	6	03	0091	RdV	544
ORDEJON DE ABAJO O SANTA MARIA	252	M	3	09	0592	BUR	72
ORDEJON DE ORDUNTE	48	M	3	09	0593	BUR	97
ORDEN	-	-	5	25	0561	CAT	142
ORDENES	500	M	5	15	0623	SAN	205
ORDEN, LA	73	M	3	09	0594	BUR	57
ORDERIZ	22	M	4	31	0625	NAV	401
ORDES	175	M	5	15	0624	LUG	251
ORDES	795	M	4	32	0474	ORE	268
ORDIAL, EL	124	M	2	19	0273	GUA	324
ORDIS	245	M	5	17	0227	CAT	126
ORDOESTE	263	M	5	15	0625	SAN	199
ORDOÑANA	81	M	4	01	0319	ALA	561
ORDOÑO	3	M	3	47	0131	VAL	527
ORDOVES	13	M	5	22	0557	ARG	32
ORDOVES	2	M	5	22	0556	ARG	32
ORDRES, LES	77	M	5	43	0140	CAT	157
ORDUÑA	2319	C	4	48	0102	VIZ	565
OREA	402	M	2	19	0274	CUE	171
OREGA	278	M	4	32	0475	ORE	289
OREITIA	104	M	4	01	0320	ALA	563
OREJA	176	M	4	20	0113	GUI	570
OREJA	52	M	2	45	0145	TOL	511
OREJANILLA	397	M	3	40	0234	SEG	474
OREJO	220	M	4	39	0351	BUR	90
OREJUDOS	5	M	3	37	0525	SAL	433
ORELLAN	275	M	3	24	0615	LEO	362
ORELLANA DE LA SIERRA	441	M	2	06	0097	EXT	182
ORELLANA LA VIEJA	1114	C	2	06	0098	EXT	182
ORENDAIN	407	M	4	20	0114	GUI	575
ORENDAIN	23	M	4	31	0626	NAV	410
ORENIN	57	M	4	01	0321	ALA	557
ORENSE	-	-	4	32	0476	ORE	261
OREÑA	332	M	4	39	0352	BUR	86
ORERA	179	M	5	50	0238	ARG	21
ORES	516	M	5	50	0239	ARG	23
OREYEN	37	M	4	31	0627	NAV	403
ORFANS	335	M	5	17	0228	CAT	126
ORGA	287	M	4	32	0477	ORE	268
ORGAÑA	535	M	5	25	0562	CAT	142
ORGAZ	2213	M	2	45	0146	TOL	505
ORGIVA	1796	M	1	18	0179	GRA	313
ORIA	3662	M	1	04	0070	GRA	318
ORIAMBRE	125	M	4	39	0353	BUR	84
ORICAIN	137	M	4	31	0628	NAV	407
ORICIN	66	M	4	31	0629	NAV	423
ORIENT	-	-	6	07	0065	RdM	392
ORIHUELA	22938	C	6	03	0092	RdV	549
ORIHUELA DEL TREMENDAL	1251	M	5	44	0199	ARG	13
ORILLE	630	M	4	32	0478	ORE	268
ORILLENA	12	M	5	22	0558	ARG	12
ORIÑON	175	M	4	39	0354	BUR	84
ORIO	642	M	4	20	0115	GUI	575
ORIS	302	M	5	08	0232	CAT	154
ORISOAIN	239	M	4	31	0630	NAV	423
ORISTA	1151	M	5	08	0233	CAT	154
ORIZ	106	M	4	27	0735	LUG	231
ORIZ	77	M	4	31	0631	NAV	421
ORIZON	165	M	4	27	0736	LUG	231
ORLE	-	-	4	33	0111	LEO	367
ORMAIZTEGUI	521	M	4	20	0116	GUI	573
ORMAS	103	M	4	39	0355	TOR	521
ORMIJANA	70	M	4	01	0322	ALA	560
ORNA DE GALLEGO	90	M	5	22	0559	ARG	32
ORO	-	-	4	20	0117	GUI	574
OROIS	119	M	5	15	0626	SAN	210
ORON	188	M	3	09	0595	BUR	67
ORONES	61	M	3	24	0616	LEO	337
ORONES	25	M	5	25	0563	CAT	132
ORONOZ	334	M	4	31	0632	NAV	408
ORONSUSPE	36	M	4	31	0633	NAV	-
ORONZ	159	M	4	31	0634	NAV	417
OROPESA	261	C	6	12	0084	RdV	550
OROPESA	1514	C	2	45	0147	AVI	9
OROQUIETA	126	M	4	31	0635	NAV	406
ORORBIA	291	M	4	31	0636	NAV	403
OROS ALTO	31	M	5	22	0560	ARG	32
OROS BAJO	45	M	5	22	0561	ARG	32
OROSA	84	M	4	27	0737	LUG	260
OROSO	375	M	5	15	0627	SAN	206
OROSO	800	M	4	36	0406	TUY	302
OROTAVA, LA	6046	C	1	38	0031	CAN	111
OROZCO	2806	M	4	48	0103	VIZ	568
OROZ-BETELU	386	M	4	31	0637	NAV	418
ORPI	97	M	5	08	0234	CAT	158
ORRADRE	30	M	4	31	0638	NAV	416
ORREA	-	M	4	27	0738	MON	296
ORREA	209	M	4	36	0407	SAN	201
ORRIO	66	M	4	31	0639	NAV	407
ORRIOLS	144	M	5	17	0229	CAT	126
ORRIOS	14	M	3	24	0617	LEO	343
ORRIOS	240	M	5	44	0200	ARG	28
ORRIT	77	M	5	25	0564	CAT	147
ORRIUS	-	-	5	08	0235	CAT	139
ORRO	167	M	5	15	0628	COR	193
ORSAVINYA	248	M	5	08	0236	CAT	126
ORTEDO	70	M	5	25	0565	CAT	142
ORTELLS	377	M	6	12	0085	RdV	548
ORTIGOS	82	M	5	43	0141	CAT	158
ORTIGOSA	1758	C	3	26	0144	BUR	104
ORTIGOSA DE PESTAÑO	135	M	3	40	0235	SEG	471
ORTIGOSA DE TORMES	117	M	3	05	0209	SAL	-
ORTIGOSA DEL MONTE	124	M	3	40	0236	SEG	472
ORTIGUEIRA	701	M	5	15	0629	BET	191
ORTILLA	140	M	5	22	0562	ARG	39
ORTILLA	2	M	5	22	0563	ARG	43
ORTILLO	275	M	1	30	0138	MUR	397
ORTIZ	-	-	5	22	0564	ARG	23
ORTOA	111	M	4	27	0739	LUG	252
ORTONEDA	100	M	5	25	0566	CAT	147
ORTOÑO	828	M	5	15	0630	SAN	198
ORTS, LOS (*)	-	-	5	17	0230	CAT	125
ORUÑA	317	M	4	39	0356	BUR	98
ORUS	20	M	5	22	0565	ARG	34
ORUSCO	415	M	2	28	0128	TOL	509
ORZALES	248	M	4	39	0357	TOR	522
ORZONAGA	251	M	3	24	0618	LEO	335
OS DE BALAGUER	211	M	5	25	0567	CAT	132
OS DE CIVIS	119	M	5	25	0568	CAT	142
OSA	19	M	4	31	0640	NAV	418
OSA DE LA VEGA	1135	M	2	16	0175	CUE	166
OSACAIN	59	M	4	31	0641	NAV	407
OSACAR	61	M	4	31	0642	NAV	408
OSAN	80	M	5	22	0566	ARG	32
OSAVIDE	13	M	4	31	0643	NAV	407
OSCARIZ	59	M	4	31	0644	NAV	419
OSCOZ	237	M	4	31	0645	NAV	405
OSEDO	488	M	5	15	0631	BET	188
OSEIRO	-	-	5	15	0632	COR	196
OSEJA	367	M	5	50	0240	ARG	26
OSEJA DE SAJAMBRE	672	M	3	24	0619	LEO	340
OSERA	-	M	5	25	0569	CAT	142

* M = Original manuscrito; C = Con viviendas colectivas; E = Datos calculados; - = Falta o no existe documento original. Otras abreviaturas: T = Tomo; Pr = Provincia; Cod = Número del pueblo en las Tablas I.; Int = Intendencia; Pág = Página del Nomenclator I. (Para más detalles: véase "Códigos y Abreviaturas" de la página 5.694.

DENOMINACION	Hab.	*	Public. INE T	Pr	Cod	Nom.I. Int	Pág
OSERA	1811	C	4	32	0479	ORE	278
OSERA	236	M	5	50	0241	ARG	12
OSIA	192	M	5	22	0567	ARG	32
OSILLA DEL PALMERO, LA	20	M	2	16	0176	CUE	166
OSINAGA	52	M	4	31	0646	NAV	408
OSMA	178	M	4	01	0323	ALA	562
OSMA	712	M	3	42	0330	SOR	496
OSMO	414	M	4	32	0480	ORE	283
OSONA	176	M	3	42	0331	SOR	493
OSONILLA	59	M	3	42	0332	SOR	484
OSOÑO	468	M	4	32	0481	ORE	269
OSOR	1046	M	5	17	0231	CAT	154
OSORNILLO	201	M	3	34	0197	PAL	426
OSORNO	791	M	3	34	0198	PAL	426
OSO, EL	326	M	3	05	0210	AVI	1
OSSA DE MONTIEL	481	M	2	02	0067	MAN	399
OSSO	353	M	5	22	0568	ARG	43
OSSO DE SIO	63	M	5	25	0570	CAT	119
OSTERIZ	50	M	4	31	0647	NAV	420
OSTIZ	218	M	4	31	0648	NAV	406
OSUNA	15763	C	1	41	0098	SEV	464
OTAL	78	M	5	22	0569	ARG	32
OTANO	71	M	4	31	0649	NAV	421
OTAÑES	205	M	4	39	0358	BUR	87
OTAR DE PREGOS	56	M	4	32	0482	ORE	265
OTAZA	35	M	4	01	0324	ALA	556
OTAZA (*)	-	-	4	01	0325	ALA	556
OTAZU	89	M	4	01	0326	ALA	563
OTAZU	55	M	4	31	0650	NAV	403
OTEDO	17	M	3	09	0596	BUR	73
OTEIZA	67	M	4	31	0652	NAV	401
OTEIZA	461	M	4	31	0651	NAV	412
OTEO	132	M	4	01	0327	ALA	557
OTEO	126	M	3	09	0597	BUR	74
OTER	185	M	2	19	0275	SOR	495
OTERICO	85	M	3	24	0620	LEO	340
OTERO	163	M	3	24	0621	LEO	361
OTERO	36	M	4	39	0359	TOR	524
OTERO DE CURUEÑO	149	M	3	24	0622	LEO	337
OTERO DE DOBAS	169	M	3	49	0267	VAL	538
OTERO DE ESCARPIZO	119	M	3	24	0623	LEO	346
OTERO DE GUARDO	228	M	3	34	0199	TOR	520
OTERO DE HERREROS	1093	M	3	40	0237	SEG	470
OTERO DE LAS DUEÑAS	177	C	3	24	0624	LEO	354
OTERO DE LOS CENTENOS	156	M	3	49	0268	ZAM	587
OTERO DE MARIA ASENSIO	9	M	3	37	0526	SAL	433
OTERO DE NARAGUANTES	180	M	3	24	0625	LEO	358
OTERO DE REI	140	M	4	27	0740	LUG	245
OTERO DE SANABRIA	313	M	3	49	0269	VAL	538
OTERO DE SARIEGOS	98	M	3	49	0270	ZAM	582
OTERO DE TORIO	92	M	3	24	0626	LEO	334
OTERO DE VALDETUEJAR, EL	133	M	3	24	0627	LEO	338
OTERO VACIADORES	19	M	3	37	0527	SAL	440
OTEROS DE BOEDO	74	M	3	34	0200	PAL	431
OTEROS, LOS	-	-	2	16	0177	CUE	166
OTERO, EL	205	M	2	45	0148	TOL	505
OTERUELO	75	M	3	26	0145	BUR	105
OTERUELO DE CAMPOS	92	M	3	47	0132	LEO	354
OTERUELO DE DON ANDRES	17	M	3	37	0528	SAL	440
OTERUELO DE LA VALDONCINA	91	M	3	24	0628	LEO	333
OTERUELO DE LA VALDUERNA	158	M	3	24	0629	LEO	348
OTERUELO DE LA VEGA	60	M	3	24	0630	LEO	349
OTERUELO DEL VALLE	195	M	2	28	0129	SEG	473
OTERUELOS	98	M	3	42	0333	SOR	485
OTEYZA	36	M	4	31	0653	NAV	409
OTILLA	72	M	2	19	0276	CUE	170
OTIN	74	M	5	22	0570	ARG	39
OTIVAR	516	M	1	18	0180	GRA	313
OTO	298	M	5	22	0571	ARG	32
OTONES DE BENJUMEA	189	M	3	40	0238	SEG	470
OTOS	494	M	6	46	0196	RdV	551
OTURA	1090	M	1	18	0181	GRA	309
OUBIÑA	435	M	4	36	0408	SAN	205
OUCES	522	M	5	15	0633	BET	188
OULEGO	270	M	4	32	0483	LEO	362
OURAL	277	M	5	15	0634	SAN	203
OURANTES	277	M	4	32	0484	ORE	273
OUROL	159	M	4	27	0741	LUG	224
OUROL	1032	M	4	27	0742	MON	299
OUSA	206	M	4	27	0743	LUG	237
OUSELLE	167	M	4	27	0744	LUG	256
OUSENDE	392	M	4	27	0745	LUG	228
OUSON	64	M	4	27	0746	LUG	255
OUTARA	142	M	4	27	0747	LUG	228
OUTEIRO	914	M	5	15	0635	SAN	213
OUTEIRO	117	M	4	27	0749	LUG	255
OUTEIRO	232	M	4	27	0748	LUG	231
OUTES	1322	M	5	15	0636	SAN	218
OUVIAÑO	328	M	4	27	0750	LUG	228
OUZANDE	429	M	4	36	0409	SAN	222
OVERUELA, LA	64	M	3	47	0133	VAL	526
OVIEDO	15008	C	4	33	0112	LEO	367
OVILLA	59	M	3	09	0598	BUR	96
OVILLE	235	M	3	24	0631	LEO	344
OXIRONDO (*)	-	-	4	20	0118	GUI	571
OYA	1163	M	4	36	0410	TUY	308
OYARDO	121	M	4	01	0328	ALA	563
OYARZUN	3341	M	4	20	0119	GUI	576
OYERBGUI	145	M	4	31	0654	NAV	409
OYON	478	M	4	01	0329	ALA	558
OZA	389	M	5	15	0639	COR	194
OZA	504	M	5	15	0640	SAN	206
OZA	203	M	5	15	0637	BET	189
OZA	685	M	5	15	0638	COR	193
OZAETA	339	M	4	01	0330	ALA	556
OZANA	80	M	3	09	0599	BUR	67
OZCOIDI	55	M	4	31	0655	NAV	416
OZON	816	M	5	15	0641	SAN	214
OZUELA	116	M	3	24	0632	LEO	358
O, LA	368	M	4	36	0411	LUG	236
PACA, LA	297	M	1	30	0139	MUR	397
PACIO	128	M	4	27	0751	LUG	224
PACIOS	221	M	4	27	0754	LUG	256
PACIOS	114	M	4	27	0753	LUG	251
PACIOS	211	M	4	27	0752	LUG	246
PACIOS	-	-	4	27	0755	LUG	246
PACIOS DA VEIGA	192	M	4	27	0756	LUG	232
PACIOS DE MONDELO	118	M	4	27	0757	ORE	282
PACIOS. EL SALVADOR	-	-	4	27	0758	LUG	246
PACHS	116	M	5	08	0237	CAT	158
PADERNE	123	M	5	15	0642	BET	190
PADERNE	181	M	5	15	0643	SAN	211
PADERNE	86	M	4	27	0759	LUG	226
PADERNE	-	-	4	32	0485	ORE	278
PADERNI	-	-	4	33	0113	LEO	367
PADIERNIGA	146	M	4	39	0360	BUR	89
PADIERNO	12	M	3	37	0529	SAL	440
PADIERNOS	469	M	3	05	0211	AVI	2
PADIERNOS	-	-	3	37	0530	SAL	446
PADILLA DE ABAJO	567	C	3	09	0600	BUR	61
PADILLA DE ARRIBA	364	M	3	09	0601	BUR	61
PADILLA DE DUERO	218	M	3	47	0134	VAL	528
PADILLA DE HITA	184	M	2	19	0277	GUA	322
PADILLA DEL DUCADO	103	M	2	19	0278	SOR	495
PADORNELO	-	M	4	27	0760	LUG	256
PADORNELO	185	M	3	49	0271	VAL	538
PADREDA	116	M	4	32	0486	ORE	262
PADREIRO	135	M	5	15	0644	SAN	208
PADRENDA	723	M	4	32	0487	ORE	274
PADRENDA	195	M	4	36	0412	SAN	209
PADRON	3043	M	5	15	0645	SAN	214
PADRON	541	M	4	27	0761	LUG	229
PADRONES	1185	M	4	36	0413	TUY	306
PADRONES DE BUREBA	137	M	3	09	0602	BUR	50
PADUL	1328	M	1	18	0182	GRA	311
PADULES	581	M	1	04	0071	GRA	312
PAGANOS	241	M	4	01	0331	ALA	558
PAGOS DE LA GUIJARROSA	-	-	1	14	0081	CBA	-
PAGUERA	-	-	5	08	0238	CAT	135
PAIPORTA	-	-	6	46	0197	RdV	542
PAIZAS	1065	M	4	32	0488	ORE	278
PAJARA	2602	M	1	35	0049	CAN	112
PAJAREJOS	112	M	3	05	0212	AVI	-
PAJAREJOS	146	M	3	40	0239	SEG	480
PAJARES	39	M	3	09	0603	BUR	57
PAJARES	65	M	2	16	0178	CUE	166
PAJARES	167	M	2	19	0279	TOL	509
PAJARES	210	M	3	26	0146	BUR	-
PAJARES	-	-	4	33	0114	LEO	367
PAJARES DE ADAJA	611	M	3	05	0213	AVI	5
PAJARES DE FRESNO	179	M	3	40	0240	SEG	481
PAJARES DE LA LAGUNA	187	M	3	37	0531	SAL	437
PAJARES DE LA LAMPREANA	334	M	3	49	0272	ZAM	582
PAJARES DE LOS OTEROS	292	M	3	24	0633	LEO	354

* M = Original manuscrito; C = Con viviendas colectivas; E = Datos calculados; - = Falta o no existe documento original. Otras abreviaturas: T = Tomo; Pr = Provincia; Cod = Número del pueblo en las Tablas I; Int = Intendencia; Pág = Página del Nomenclator I. (Para más detalles: véase "Códigos y Abreviaturas" de la página 5.694.

DENOMINACION	Hab.	*	Public. INE T	Pr	Cod	Nom.I. Int	Pág
PAJARES DE PEDRAZA	180	M	3	40	0241	SEG	474
PAJARON	254	M	2	16	0179	CUE	167
PAJARONCILLO	88	M	2	16	0180	CUE	167
PAJUELAS	4	M	3	37	0532	SAL	440
PALACINOS	35	M	3	37	0533	SAL	437
PALACIO DE LOS VALLES, EL	10	M	3	37	0534	SAL	440
PALACIO DE SAN PEDRO	142	M	3	42	0334	SOR	497
PALACIO DE TORIO	155	M	3	24	0634	LEO	334
PALACIO DE VALDELLORMA	132	M	3	24	0635	LEO	339
PALACIO LOPEZ RODRIGUEZ	5	M	3	37	0535	SAL	440
PALACIO VILLALONES	3	M	3	37	0536	SAL	440
PALACIOS	26	M	3	37	0537	SAL	433
PALACIOS DE BENAVER	325	C	3	09	0604	BUR	63
PALACIOS DE CAMPOS	631	M	3	47	0135	PAL	424
PALACIOS DE COMPLUDO	38	M	3	24	0636	LEO	361
PALACIOS DE FONTECHA	153	M	3	24	0637	LEO	350
PALACIOS DE GODA	513	M	3	05	0214	AVI	7
PALACIOS DE JAMUZ	150	M	3	24	0638	LEO	348
PALACIOS DE LA SIERRA	691	M	3	09	0605	BUR	80
PALACIOS DE LA VALDUERNA	364	C	3	24	0639	LEO	348
PALACIOS DE LOS DIECES	7	M	3	37	0538	SAL	451
PALACIOS DE RIOPISUERGA	121	C	3	09	0606	PAL	426
PALACIOS DE RUEDA	84	M	3	24	0640	VAL	533
PALACIOS DE SALVATIERRA	136	M	3	37	0539	SAL	455
PALACIOS DE SANABRIA	387	M	3	49	0273	VAL	538
PALACIOS DEL ALCOR	267	M	3	34	0201	PAL	426
PALACIOS DEL ARZOBISPO	260	M	3	37	0540	SAL	456
PALACIOS DEL PAN	144	M	3	49	0274	ZAM	577
PALACIOS DEL SIL	190	M	3	24	0641	LEO	342
PALACIOS RUBIOS	94	M	3	05	0215	AVI	6
PALACIOS Y VILLAFRANCA, LOS	1508	M	1	41	0100	SEV	465
PALACIOS Y VILLAFRANCA, LOS	1145	M	1	41	0099	SEV	464
PALACIOSMIL	90	M	3	24	0642	LEO	354
PALACIOSRUBIOS	323	M	3	37	0541	SAL	444
PALADIN	51	M	3	24	0643	LEO	345
PALADINOS DEL VALLE	46	M	3	49	0275	VAL	535
PALAFOLLS	784	M	5	08	0239	CAT	126
PALAFRUGELL	2379	C	5	17	0232	CAT	126
PALAMOS	1645	C	5	17	0233	CAT	126
PALANCARES	-	-	2	19	0280	GUA	326
PALANQUES	307	M	6	12	0086	RdV	548
PALANQUINOS	213	M	3	24	0644	LEO	354
PALAS	343	M	1	30	0140	MUR	397
PALAS DE REI	112	M	4	27	0762	LUG	260
PALAU DE ANGLESOLA	301	M	5	25	0571	CAT	-
PALAU DE NOGUERA	204	M	5	25	0572	CAT	147
PALAU DE SANTA EULALIA	68	M	5	17	0234	CAT	126
PALAU SACOSTA	136	M	5	17	0235	CAT	126
PALAU SOLITAR	429	M	5	08	0240	CAT	139
PALAUDARIAS	73	M	5	08	0241	CAT	139
PALAU-BORRELL	17	M	5	17	0236	CAT	126
PALAU-SABARDERA	700	M	5	17	0237	CAT	126
PALAU-SATOR	155	M	5	17	0238	CAT	126
PALAU-SURROCA	33	M	5	17	0239	CAT	126
PALAZUELO DE BOÑAR	203	M	3	24	0645	LEO	344
PALAZUELO DE ESLONZA	64	M	3	24	0646	VAL	533
PALAZUELO DE LAS CUEVAS	138	M	3	49	0276	ZAM	585
PALAZUELO DE ORBIGO	279	M	3	24	0647	LEO	354
PALAZUELO DE SAYAGO	244	M	3	49	0277	ZAM	580
PALAZUELO DE TORIO	60	M	3	24	0648	LEO	334
PALAZUELO DE VEDIJA	898	M	3	47	0136	VAL	529
PALAZUELOS	294	M	2	19	0281	GUA	325
PALAZUELOS	26	M	3	47	0137	PAL	425
PALAZUELOS DE CUESTA-URRIA	76	M	3	09	0607	BUR	59
PALAZUELOS DE ERESMA	123	M	3	40	0242	SEG	472
PALAZUELOS DE LA SIERRA	198	M	3	09	0608	BUR	64
PALAZUELOS DE MUÑO	178	M	3	09	0609	BUR	53
PALAZUELOS DE VILLADIEGO	119	M	3	09	0610	BUR	72
PALENCIA	9563	C	3	34	0202	PAL	424
PALENCIA DE NEGRILLA	323	M	3	37	0542	SAL	437
PALENCIANA	699	M	1	14	0082	CBA	161
PALENZUELA	920	C	3	34	0203	VAL	532
PALEO	578	M	5	15	0646	SAN	220
PALERA	72	M	5	17	0240	CAT	126
PALIO	115	M	4	36	0414	LUG	235
PALMA	36035	C	6	07	0066	RdM	391
PALMA DE EBRO, LA	340	M	5	43	0142	CAT	132
PALMA DE GANDIA	889	M	6	46	0198	RdV	551
PALMA DEL CONDADO, LA	2519	M	1	21	0071	SEV	464
PALMA DEL RIO	3442	C	1	14	0083	CBA	161
PALMACES DE JADRAQUE	248	M	2	19	0282	GUA	323
PALMAR	-	-	1	30	0142	MUR	396
PALMAS DE GRAN CANARIAS, LAS	10328	C	1	35	0050	CAN	111
PALMA, LA	-	M	5	08	0242	CAT	115
PALMA, LA	583	M	1	30	0141	MUR	397
PALMA, LA (*)	-	-	5	17	0241	CAT	125
PALMEIRA	1027	M	5	15	0647	SAN	214
PALMERA	249	M	6	46	0199	RdV	546
PALMEROLA	340	M	5	17	0242	CAT	135
PALMES	605	M	4	32	0489	ORE	285
PALMOU	163	M	4	36	0415	LUG	235
PALO	106	M	5	22	0572	ARG	17
PALOL	-	-	5	17	0243	CAT	130
PALOL DE REVARDIT	206	M	5	17	0244	CAT	126
PALOL DONYAR	61	M	5	17	0245	CAT	126
PALOL SABALDORIA	-	-	5	17	0246	CAT	126
PALOMAR	583	M	6	46	0200	RdV	551
PALOMAR DE LOS ARROYOS	766	M	5	44	0201	ARG	36
PALOMARES DEL CAMPO	1164	M	2	16	0181	CUE	172
PALOMARES DEL RIO	570	M	1	41	0101	SEV	465
PALOMAS	621	M	2	06	0099	EXT	177
PALOMEQUE	268	M	2	45	0149	TOL	505
PALOMERA	350	M	2	16	0182	CUE	167
PALOMERO	212	M	2	10	0140	EXT	180
PALOS DE LA FRONTERA	631	C	1	21	0072	SEV	464
PALOU	206	M	5	08	0243	CAT	139
PALOU	463	M	5	25	0573	CAT	116
PALOU DE SANAHUJA	26	M	5	25	0574	CAT	119
PALS	1152	M	5	17	0247	CAT	126
PALLARESOS	243	M	5	43	0143	CAT	150
PALLARGAS	84	M	5	25	0575	CAT	119
PALLAROLS	-	-	5	22	0573	ARG	43
PALLARUELO DE MONEGROS	158	M	5	22	0575	ARG	12
PALLARUELO DE MONEGROS	31	M	5	22	0574	ARG	17
PALLEJA	-	-	5	08	0244	CAT	115
PALLEROL	13	M	5	22	0576	ARG	17
PALLEROLS	70	M	5	25	0577	CAT	119
PALLEROLS	132	M	5	25	0576	CAT	142
PALLIDE	184	M	3	24	0649	LEO	337
PAMANES	797	M	4	39	0361	BUR	90
PAMBRE	59	M	4	27	0763	LUG	260
PAMPALACIOS	31	M	5	22	0577	ARG	43
PAMPANEIRA	-	-	1	18	0183	GRA	312
PAMPLIEGA	525	M	3	09	0611	BUR	53
PAMPLONA	15156	C	4	31	0656	NAV	401
PANCORVO	1194	C	3	09	0612	BUR	49
PANCRUDO	-	-	5	44	0202	ARG	25
PANCHEZ ,LOS	55	M	1	14	0084	CBA	160
PANDO	85	M	4	27	0764	LUG	230
PANDO	147	M	4	27	0765	LUG	232
PANDO	-	-	4	39	0362	BUR	101
PANES	489	M	4	33	0115	BUR	98
PANGUA	140	M	3	09	0613	BUR	67
PANGUSION	117	M	3	09	0614	BUR	57
PANILLO	64	M	5	22	0578	ARG	17
PANIZA	-	-	5	50	0242	ARG	25
PANIZARES	113	M	3	09	0615	BUR	78
PANO	45	M	5	22	0579	ARG	17
PANTICOSA	318	M	5	22	0580	ARG	33
PANTIN	551	M	5	15	0648	BET	186
PANTIÑOBRE	347	M	5	15	0649	SAN	199
PANTOJA	249	M	2	45	0150	TOL	505
PANTON	312	M	4	27	0766	LUG	242
PANXON	-	-	4	36	0416	TUY	303
PANZANO	331	M	5	22	0581	ARG	43
PANZANO	154	M	5	22	0582	ARG	39
PAONES	156	M	3	42	0335	SOR	491
PAO, EL	1517	M	4	32	0490	ORE	275
PAPATRIGO	233	M	3	05	0216	AVI	2
PAPIOL	-	-	5	08	0245	CAT	115
PAPUCIN	232	M	5	15	0650	SAN	206
PARA	-	M	3	09	0616	BUR	58
PARA	90	M	4	33	0116	BUR	98
PARACUELLES	68	M	4	39	0363	TOR	521
PARACUELLOS	532	M	2	16	0183	CUE	167
PARACUELLOS DE JARAMA	382	C	2	28	0130	TOL	511
PARACUELLOS DE JILOCA	679	M	5	50	0243	ARG	21
PARACUELLOS DE LA RIVERA	510	M	5	50	0244	ARG	21
PARADA	274	M	5	15	0652	SAN	206
PARADA	172	M	5	15	0651	BET	189
PARADA	124	M	4	27	0767	LUG	245
PARADA	269	M	4	32	0491	ORE	272
PARADA	-	-	4	32	0492	ORE	278
PARADA	205	M	4	36	0417	SAN	212

* M = Original manuscrito; C = Con viviendas colectivas; E = Datos calculados; - = Falta o no existe documento original. Otras abreviaturas: T = Tomo; Pr = Provincia; Cod = Número del pueblo en las Tablas I.; Int = Intendencia; Pág = Página del Nomenclator I. (Para más detalles: véase "Códigos y Abreviaturas" de la página 5.694.

DENOMINACION	Hab.	*	Public. INE T	Pr	Cod	Nom.I. Int	Pág
PARADA	588	M	4	36	0418	TUY	301
PARADA	427	M	4	36	0419	SAN	219
PARADA DE ACHAS	1387	M	4	36	0420	TUY	303
PARADA DE ARRIBA	239	M	3	37	0543	SAL	440
PARADA DE LAVIOTE	427	M	4	32	0493	ORE	279
PARADA DE OUTEIRO	833	M	4	32	0494	ORE	284
PARADA DE RIVEIRA	304	M	4	32	0495	ORE	270
PARADA DE RUBIALES	524	M	3	37	0544	SAL	438
PARADA DE SOTO	-	-	3	24	0650	LEO	363
PARADA DE VENTOSA	219	M	4	32	0496	ORE	266
PARADA DEL SIL	327	M	4	32	0497	ORE	285
PARADAMAZA	51	M	3	24	0651	LEO	365
PARADAS	2748	M	1	41	0102	SEV	464
PARADASECA	230	M	3	24	0652	LEO	363
PARADASECA	150	M	4	32	0498	ORE	278
PARADASOLANA	135	M	3	24	0653	LEO	360
PARADAVELLA	77	M	4	27	0768	LUG	229
PARADA. SANTA MARIA	41	M	4	36	0421	LUG	235
PARADA. SANTO TOME	252	M	4	36	0422	LUG	235
PARADELA	398	M	5	15	0653	LUG	251
PARADELA	93	M	4	27	0770	LUG	252
PARADELA	234	M	4	27	0769	LUG	240
PARADELA	212	M	4	32	0499	ORE	273
PARADELA	209	M	4	32	0500	ORE	267
PARADELA	67	M	4	32	0501	ORE	265
PARADELA	70	M	4	32	0502	ORE	289
PARADELA	890	M	4	36	0423	SAN	221
PARADELA	221	M	4	36	0424	SAN	219
PARADELA DE ABELEDA	350	M	4	32	0503	ORE	282
PARADELA DE MUCES	144	M	3	24	0654	LEO	358
PARADELA DEL RIO	65	M	3	24	0655	LEO	361
PARADELA. SAN MIGUEL	136	M	4	27	0771	LUG	246
PARADELA. SAN VICENTE	230	M	4	27	0772	LUG	246
PARADELA. SANTA CRISTINA	150	M	4	27	0773	LUG	246
PARADELA. SANTABAIA	109	M	4	27	0774	LUG	246
PARADILLA DE GORDON	67	M	3	24	0656	LEO	335
PARADILLA DE LA SOBARRIBA	88	M	3	24	0657	LEO	332
PARADILLA DEL ALCOR	102	M	3	34	0204	PAL	424
PARADINAS	302	C	3	40	0243	SEG	471
PARADINAS DE ABAJO	6	M	3	37	0545	SAL	434
PARADINAS DE SAN JUAN	372	M	3	37	0546	TOR	516
PARADIÑA	144	M	3	24	0658	LEO	363
PARADIÑA	125	M	4	32	0504	ORE	268
PARAFITA	109	M	4	32	0505	ORE	281
PARAIZAS	131	M	4	32	0506	ORE	281
PARAIS	-	-	3	24	0659	LEO	364
PARALACUESTA	69	M	3	09	0617	BUR	59
PARAMIO	109	M	3	49	0278	VAL	538
PARAMO	186	M	4	27	0775	LUG	231
PARAMO	-	-	4	33	0117	LEO	367
PARAMO DE BOEDO	200	M	3	34	0205	PAL	431
PARAMO DEL ARROYO	122	M	3	09	0618	BUR	46
PARAMO DEL SIL	213	M	3	24	0660	LEO	342
PARAMOS	153	M	5	15	0654	SAN	205
PARAMOS	380	M	4	36	0425	TUY	300
PARANZA, LA	-	-	4	33	0118	LEO	367
PARAÑOS	292	M	4	36	0426	TUY	302
PARAUTA	1011	M	1	29	0083	GRA	316
PARAYUELO	47	M	3	09	0619	BUR	57
PARBAYON	264	M	4	39	0364	BUR	98
PARCENT	387	M	6	03	0093	RdV	546
PARDAVE	128	M	3	24	0661	LEO	335
PARDAVEDRA	372	M	4	32	0507	ORE	291
PARDEMARIN	389	M	4	36	0427	SAN	219
PARDERRUBIAS	671	M	4	32	0508	ORE	286
PARDERRUBIAS	-	-	4	36	0488	TUY	303
PARDESIVIL	162	M	3	24	0662	LEO	338
PARDESOA	429	M	4	36	0429	SAN	212
PARDILLA	383	M	3	09	0620	SEG	480
PARDINA	-	-	5	22	0583	ARG	33
PARDINAS	256	M	5	17	0248	CAT	142
PARDINELLA	44	M	5	22	0584	ARG	17
PARDINILLA	90	M	5	22	0585	ARG	33
PARDIÑA DE BIÑUELES	25	M	5	22	0586	ARG	33
PARDOLLAN	-	-	3	24	0663	LEO	365
PARDOS	160	M	2	19	0283	CUE	170
PARDOS	147	M	5	50	0245	ARG	21
PARDO, EL	611	M	2	28	0131	R.S	-
PARDO, EL	-	-	3	37	0547	SAL	445
PAREDES	151	M	4	32	0509	ORE	267
PAREDES	46	M	4	36	0430	TUY	306
PAREDES DE BUITRAGO	205	M	2	28	0132	GUA	325
PAREDES DE ESCALONA	294	M	2	45	0151	TOL	515
PAREDES DE NAVA	3867	C	3	34	0206	PAL	424
PAREDES DE SIGUENZA	175	M	2	19	0284	GUA	327
PAREDES DEL MONTE	-	-	3	34	0207	PAL	424
PAREDESBOYAS	105	M	3	42	0336	SOR	487
PAREJA	792	M	2	19	0285	CUE	172
PARERAS, LAS	42	M	5	17	0249	CAT	142
PARESOTAS	48	M	3	09	0621	BUR	74
PARETS	-	-	5	08	0246	CAT	139
PARETS DE AMPURDA	114	M	5	17	0250	CAT	126
PARGA	187	M	4	27	0776	LUG	259
PARGA. SAN BREIJO	147	M	4	27	0777	LUG	246
PARGA. SANTA LEOCADIA	117	M	4	27	0778	LUG	246
PARIZA	153	M	3	09	0622	BUR	67
PARLA	718	M	2	28	0133	MAD	372
PARLABA	175	M	5	17	0251	CAT	126
PARRA DE LAS VEGAS, LA	795	M	2	16	0184	CUE	167
PARRAL DE VILLOVELA	55	M	3	40	0244	SEG	470
PARRAL, EL	138	M	3	05	0218	AVI	2
PARRAS DE CASTELLOTE, LAS	597	M	5	44	0203	ARG	36
PARRAS DE MARTIN, LAS	196	M	5	44	0204	ARG	28
PARRA, LA	1205	C	2	06	0100	EXT	176
PARRA, LA	311	M	3	05	0217	TOL	513
PARRES	4394	M	4	33	0119	LEO	367
PARRILLA	450	M	1	30	0143	MUR	397
PARRILLAS	478	M	2	45	0152	AVI	9
PARRILLA, LA	225	M	3	47	0138	VAL	530
PARROQUIA DE ORTO	-	-	5	25	0578	CAT	142
PARROQUIA DE RIPOLL	785	M	5	17	0252	CAT	154
PARTALOA	607	M	1	04	0072	GRA	318
PARTE DE BUREBA, LA	159	M	3	09	0623	BUR	51
PARTE DE SOTOSCUEVA, LA	60	M	3	09	0624	BUR	76
PARTEARROYO	91	M	3	09	0625	BUR	97
PARTE, A	221	M	4	27	0779	LUG	228
PARTOVIA	579	M	4	32	0510	ORE	278
PASAJES DE SAN JUAN	775	M	4	20	0120	GUI	575
PASAJES DE SAN PEDRO	-	-	4	20	0121	GUI	570
PASANANT	234	M	5	43	0144	CAT	-
PASARELOS	163	M	5	15	0655	SAN	211
PASARIEGOS	96	M	3	49	0279	ZAM	580
PASARILLA DEL REBOLLAR	92	M	3	05	0219	AVI	3
PASARON DE LA VERA	968	M	2	10	0141	EXT	180
PASCAIS	179	M	4	27	0780	LUG	251
PASCUALARINA	-	-	3	37	0548	SAL	433
PASCUALCOBO	456	M	3	05	0220	AVI	10
PASCUALES	81	M	3	40	0245	SEG	471
PASCUALGRANDE	-	-	3	05	0221	AVI	2
PASERA, LA	-	-	4	33	0120	LEO	367
PASTOR	270	M	5	15	0656	SAN	214
PASTORES	215	M	3	37	0549	SAL	436
PASTORIZA	437	M	5	15	0657	COR	193
PASTORIZA	101	M	4	27	0781	MON	298
PASTRANA	2457	C	2	19	0286	MAD	372
PASTRIZ	449	M	5	50	0246	ARG	12
PATAURA	-	-	1	18	0184	GRA	313
PATERNA	1084	M	6	46	0201	RdV	541
PATERNA DE LA RIVERA	986	M	1	11	0026	SEV	468
PATERNA DEL CAMPO	1714	C	1	21	0073	SEV	464
PATERNA DEL MADERA	-	-	2	02	0068	MAN	380
PATERNA DEL RIO	1100	M	1	04	0073	GRA	312
PATERNAIN	60	M	4	31	0657	NAV	402
PATERNOY	91	M	5	22	0587	ARG	23
PATERNOY VAYLES	-	-	5	22	0588	ARG	23
PAU	125	M	5	17	0253	CAT	126
PAUL	28	M	4	01	0332	ALA	559
PAUL	69	M	3	09	0626	BUR	72
PAULES	34	M	5	50	0247	ARG	23
PAULES DE LARA	143	M	3	09	0627	BUR	55
PAULES DEL AGUA	98	M	3	09	0628	BUR	80
PAULS	18	M	5	25	0579	CAT	147
PAULS	-	-	5	43	0145	CAT	152
PAVIA	19	M	5	25	0580	CAT	119
PAVIAS	337	M	6	12	0087	RdV	548
PAYMOGO	1615	M	1	21	0074	SEV	464
PAYO DE OJEDA	258	M	3	34	0208	PAL	431
PAYO, EL	217	M	3	37	0550	VL	436
PAYUETA	-	-	4	01	0333	ALA	560
PAZ	266	M	4	27	0782	LUG	231
PAZO	248	M	4	32	0511	ORE	261
PAZOS	173	M	5	15	0659	SAN	218
PAZOS	267	M	5	15	0658	SAN	210
PAZOS	285	M	4	32	0512	ORE	279

* M = Original manuscrito; C = Con viviendas colectivas; E = Datos calculados; - = Falta o no existe documento original. Otras abreviaturas: T = Tomo; Pr = Provincia; Cod = Número del partido en las Tablas I; Int = Intendencia; Pág = Página del Nomenclator I. (Para más detalles: véase "Códigos y Abreviaturas" de la página 5.694.

DENOMINACION	Hab.	*	Public. INE T	Pr	Cod	Nom.I. Int	Pág
PAZOS	231	M	4	32	0513	ORE	289
PAZOS	82	M	4	36	0431	SAN	220
PAZOS	780	M	4	36	0432	TUY	307
PAZOS DE MONTE	206	M	4	32	0514	ORE	286
PAZUENGOS	253	M	3	26	0147	BUR	107
PAZ, LA	-	-	1	18	0185	GRA	310
PECIÑA	103	M	3	26	0148	BUR	104
PECHARROMAN	116	M	3	40	0246	SEG	477
PECHINA	1366	M	1	04	0074	GRA	319
PECHON	212	M	4	39	0365	BUR	102
PEDERNAL	82	M	3	37	0551	SAL	449
PEDERNALES	236	M	4	48	0104	VIZ	566
PEDERNOSO, EL	1216	M	2	16	0185	CUE	173
PEDORNES	1206	C	4	36	0433	TUY	303
PEDRA	311	M	5	25	0581	CAT	143
PEDRA Y COMA	224	M	5	25	0582	CAT	119
PEDRAFITA	122	M	4	27	0783	LUG	226
PEDRAFITA	291	M	4	27	0784	LUG	258
PEDRAFITA	235	M	4	32	0515	ORE	267
PEDRAJA DE SAN ESTEBAN	48	M	3	42	0337	SOR	-
PEDRAJA DEL PORTILLO, LA	676	M	3	47	0139	VAL	530
PEDRAJAS	-	-	3	42	0338	SOR	485
PEDRALBA	1016	M	6	46	0202	RdV	541
PEDRALBA DE LA PRADERIA	280	M	3	49	0280	VAL	538
PEDRALTA	86	M	5	17	0254	CAT	126
PEDRANAS	-	-	5	22	0589	ARG	23
PEDRAZA	16	M	3	37	0552	SAL	440
PEDRAZA	906	M	3	40	0247	SEG	474
PEDRAZA	68	M	3	42	0339	SOR	485
PEDRAZA DE ALBA	130	M	3	37	0553	SAL	446
PEDRAZA DE CAMPOS	648	M	3	34	0209	PAL	424
PEDRAZA DE YELTES	40	M	3	37	0554	SAL	435
PEDRAZALES	133	M	3	49	0281	VAL	538
PEDRAZAS	103	M	4	32	0516	ORE	267
PEDRAZA. SAN LORENZO	64	M	4	27	0785	LUG	260
PEDRAZA. SANTA MARIA	111	M	4	27	0786	LUG	260
PEDRE	285	M	4	36	0434	SAN	212
PEDREDA	256	M	4	27	0787	LUG	224
PEDREDO	181	M	3	24	0664	LEO	347
PEDREGAL	67	M	3	24	0665	LEO	345
PEDREGAL, EL	-	-	2	19	0287	CUE	170
PEDREGUER	1621	M	6	03	0094	RdV	546
PEDREJA DE SAN ESTEBAN	933	M	3	47	0140	SEG	477
PEDREÑA	161	M	4	39	0366	BUR	90
PEDRERA, LA	1130	M	1	41	0103	SEV	465
PEDRET	18	M	5	08	0247	CAT	136
PEDRET	121	M	5	17	0255	CAT	126
PEDREZUELA	424	M	2	28	0134	MAD	372
PEDREZUELA DE SAN BRICIO	-	-	3	37	0555	SAL	444
PEDRIÑA	30	M	5	17	0256	CAT	126
PEDRIS, EL	34	M	5	25	0583	CAT	121
PEDRIZ	30	M	4	31	0658	NAV	414
PEDRO	137	M	3	42	0340	SOR	492
PEDRO ABAD	1277	M	1	14	0085	CBA	160
PEDRO ALVARO	98	M	3	37	0556	SAL	450
PEDRO BERNARDO	2020	M	3	05	0222	AVI	9
PEDRO LLEN	10	M	3	37	0557	SAL	443
PEDRO MARTIN	25	M	3	37	0558	SAL	440
PEDRO MARTIN	-	-	3	37	0559	SAL	446
PEDRO MARTINEZ	282	M	1	18	0186	GRA	317
PEDRO MUÑOZ	2477	M	2	13	0074	TOL	510
PEDRO RODRIGUEZ	135	M	3	05	0223	AVI	6
PEDROCHE	1632	C	1	14	0086	CBA	161
PEDROLA	1632	M	5	50	0248	ARG	14
PEDROÑERAS, LAS	2084	M	2	16	0186	CUE	173
PEDROSA	130	M	3	09	0629	BUR	77
PEDROSA	24	M	3	24	0666	LEO	336
PEDROSA DE DUERO	550	M	3	09	0630	BUR	82
PEDROSA DE LA VEGA	118	M	3	34	0210	TOR	519
PEDROSA DE MUÑO	105	M	3	09	0631	BUR	53
PEDROSA DE RIO-URBEL	471	M	3	09	0632	BUR	63
PEDROSA DE TOBALINA	71	M	3	09	0633	BUR	57
PEDROSA DE VALDELUCIO	59	M	3	09	0634	BUR	72
PEDROSA DEL PARAMO	249	M	3	09	0635	BUR	61
PEDROSA DEL PRINCIPE	395	M	3	09	0636	BUR	61
PEDROSA DEL REY	222	M	3	24	0667	LEO	354
PEDROSA DEL REY	896	M	3	47	0141	TOR	515
PEDROSAS, LAS	331	M	5	50	0249	ARG	12
PEDROSILLO DE ALBA	155	M	3	37	0560	SAL	445
PEDROSILLO DE LOS AIRES	415	M	3	37	0561	SAL	455
PEDROSILLO EL RALO	504	M	3	37	0562	SAL	438
PEDROSO	596	M	5	15	0660	BET	189
PEDROSO	980	M	3	26	0149	BUR	107
PEDROSO	75	M	4	36	0435	LUG	229
PEDROSO DE ACIM	433	C	2	10	0142	EXT	180
PEDROSO DE LA ABADESA	-	-	3	47	0142	VAL	528
PEDROSO DE LA ARMUÑA, EL	209	M	3	37	0563	SAL	444
PEDROSO DE LA CARBALLEDA	36	M	3	49	0282	VAL	535
PEDROSO, EL	1133	M	1	41	0104	SEV	464
PEDROUZOS	109	M	5	15	0661	SAN	200
PEDROUZOS	177	M	4	32	0517	ORE	267
PEDRUN DE TORIO	161	M	3	24	0668	LEO	334
PEDRUZO	57	M	3	09	0637	BUR	68
PEGALAJAR	1909	M	1	23	0100	JAE	329
PEGO	4160	C	6	03	0095	RdV	546
PEGO, EL	100	M	3	49	0283	TOR	516
PEGUERINOS	300	M	3	05	0224	SEG	469
PEIBAS	124	M	4	27	0788	LUG	247
PEITEIROS	640	M	4	36	0436	TUY	301
PEITES	-	-	4	27	0789	ORE	279
PEJEIROOS	287	M	4	32	0518	ORE	270
PELABRAVO	183	M	3	37	0564	SAL	443
PELAGALLS	50	M	5	25	0584	CAT	119
PELAGARCIA	2	M	3	37	0565	SAL	443
PELAHUSTAN	694	M	2	45	0153	TOL	505
PELARRODRIGUEZ	204	M	3	37	0566	SAL	451
PELAYOS	103	M	3	37	0567	SAL	446
PELAYOS DE LA PRESA	28	M	2	28	0135	AVI	8
PELAYOS DEL ARROYO	118	M	3	40	0248	SEG	472
PELEAGONZALO	254	M	3	49	0284	TOR	515
PELEAS DE ABAJO	157	M	3	49	0285	ZAM	579
PELEAS DE ARRIBA	391	M	3	49	0286	ZAM	579
PELEGRINA	210	M	2	19	0288	GUA	326
PELEGRIÑON	52	M	5	22	0590	ARG	43
PELIGROS	337	M	1	18	0187	GRA	309
PELILLA	75	M	3	37	0568	SAL	449
PEMBES	160	M	4	39	0367	BUR	92
PENA	199	M	5	15	0662	SAN	199
PENA	161	M	4	27	0790	LUG	231
PENA	133	M	4	27	0791	LUG	224
PENA	467	M	4	32	0519	ORE	283
PENA	243	M	4	32	0520	ORE	287
PENA	164	M	4	36	0437	LUG	236
PENAFURADA	-	-	4	36	0438	TUY	303
PENAGOS	471	M	4	39	0368	BUR	97
PENAGUILA	1325	M	6	03	0096	RdV	544
PENAMAIOR	390	M	4	27	0792	LUG	247
PENAPETADA	-	-	4	32	0521	ORE	279
PENARRUBIA	418	M	4	27	0793	LUG	244
PENAS	-	-	4	27	0794	LUG	252
PENAVERDE	124	M	4	32	0522	ORE	279
PENA. SAN SALVADOR	124	M	4	27	0795	LUG	252
PENA. SAN VICENTE	74	M	4	27	0796	LUG	245
PENA. SANTA EULALIA	180	M	4	27	0797	LUG	245
PENA. SANTA MARIA	87	M	4	27	0798	LUG	252
PENCHES	116	M	3	09	0638	BUR	59
PENDES	128	M	4	39	0369	BUR	92
PENDILLA DE ARBAS	-	-	3	24	0669	LEO	335
PENELA	195	M	4	32	0523	ORE	269
PENELA, A	83	M	4	27	0799	LUG	234
PENELLA	-	-	5	22	0591	ARG	-
PENELLAS	113	M	5	25	0585	CAT	119
PENILLA	-	M	4	39	0370	BUR	101
PENILLA	259	M	4	39	0371	BUR	94
PENILLA, LA	80	M	5	22	0592	ARG	16
PENILLA, LA	93	M	4	39	0372	BUR	95
PENOSELO	-	-	3	24	0670	LEO	358
PENOSIÑOS	716	M	4	32	0524	ORE	275
PENOSIÑOS. SAN ANDRES	374	M	4	32	0525	ORE	275
PENOUTA	66	M	4	32	0526	ORE	288
PENOUTA	157	M	4	32	0527	ORE	289
PENTES. SAN LORENZO	265	M	4	32	0528	ORE	271
PENTES. SAN MAMED	453	M	4	32	0529	ORE	271
PEÑA DE CABRA	47	M	3	37	0569	SAL	443
PEÑA DE FRANCIA	38	C	3	37	0570	SAL	440
PEÑA DE LOS ENAMORADOS	-	M	1	29	0084	SEV	467
PEÑA DE RIGLOS	45	M	5	22	0593	ARG	32
PEÑA DE SAN PEDRO	5875	M	2	02	0070	MAN	399
PEÑA DEL AGUILA	8	M	3	37	0571	SAL	433
PEÑA FLOR	-	-	4	33	0121	LEO	367
PEÑACABALLERA	254	M	3	37	0572	SAL	453
PEÑACASTILLO	558	M	4	39	0373	BUR	88
PEÑACERRADA	1167	M	4	01	0334	ALA	56
PEÑACOBA	-	-	3	09	0639	BUR	80

* M = Original manuscrito; C = Con viviendas colectivas; E = Datos calculados; - = Falta o no existe documento original. Otras abreviaturas: T = Tomo; Pr = Provincia; Cod = Número del pueblo en las Tablas I; Int = Intendencia; Pág = Página del Nomenclator I. (Para más detalles: véase "Códigos y Abreviaturas" de la página 5.694.

DENOMINACION	Habs.	*	Public. INE T	Pr	Cod	Nom.I. Int	Pág
PEÑAFIEL	3717	C	3	47	0143	VAL	529
PEÑAFLOR	41	M	3	37	0573	AVI	-
PEÑAFLOR	1288	C	1	41	0105	CRA	161
PEÑAFLOR	679	M	5	50	0250	ARG	12
PEÑAFLOR DE ARGAMASILLA	-	-	1	41	0106	SEV	466
PEÑAFLOR DE HORNIJA	610	C	3	47	0144	VAL	531
PEÑAHORADA	65	M	3	09	0640	BUR	47
PEÑALBA	497	M	5	22	0594	ARG	12
PEÑALBA DE AVILA	164	M	3	05	0225	AVI	1
PEÑALBA DE CASTRO	197	C	3	09	0641	BUR	80
PEÑALBA DE CILLEROS	221	M	3	24	0671	LEO	342
PEÑALBA DE DUERO	78	M	3	47	0145	VAL	530
PEÑALBA DE LA SIERRA	-	-	2	19	0289	GUA	322
PEÑALBA DE MANZANEDO	21	M	3	09	0642	BUR	78
PEÑALBA DE SAN ESTEBAN	196	M	3	42	0341	SOR	497
PEÑALBA DE SANTIAGO	33	M	3	24	0672	LEO	361
PEÑALCAZAR	203	M	3	42	0342	SOR	484
PEÑALEN	262	M	2	19	0290	CUE	167
PEÑALOSA	-	-	1	14	0087	NP	590
PEÑALSORDO	933	M	2	06	0101	EXT	182
PEÑALVA	221	M	6	12	0088	RdV	548
PEÑALVER	643	C	2	19	0291	MAD	372
PEÑALVO	61	M	3	37	0574	SAL	449
PEÑAMBCER	11	M	3	37	0575	SAL	451
PEÑAMIL	118	M	4	27	0800	LUG	243
PEÑAPARDA	345	M	3	37	0576	SAL	436
PEÑARANDA DE BRACAMONTE	3342	C	3	37	0577	AVI	10
PEÑARANDA DE DUERO	-	-	3	09	0643	SEG	481
PEÑARANDILLA	138	M	3	37	0578	SAL	445
PEÑARROYA DE TASTAVINS	1293	M	5	44	0205	ARG	36
PEÑARROYAS	346	M	5	44	0206	ARG	36
PEÑARRUBIA	-	M	2	02	0069	MUR	382
PEÑARRUBIA	165	M	1	29	0085	SEV	467
PEÑARRUBIAS DE PIRON	61	M	3	40	0249	SEG	471
PEÑAS BLANCAS	33	M	1	30	0144	MUR	-
PEÑASCOSA	-	-	2	02	0071	MAN	388
PEÑASERRACIN	-	-	3	37	0579	SAL	456
PEÑAUSENDE	697	M	3	49	0287	ZAM	584
PEÑAZUERNA	30	M	3	42	0343	SOR	497
PEÑA, LA	390	M	3	37	0580	SAL	452
PEÑISCOLA	1856	M	6	12	0089	RdV	549
PEÑON DE VELEZ DE LA GOMERA	529	M	1	51	0086	PNA	-
PEONES	-	-	3	09	0644	BUR	70
PEPIN	223	M	4	32	0530	ORE	271
PEPINO	3	M	3	37	0581	SAL	449
PEPINO	196	M	2	45	0154	TOL	512
PEQUE	176	M	3	49	0288	VAL	535
PEQUERA	6	M	5	22	0595	ARG	23
PERA	-	-	1	18	0188	GRA	310
PERACALS	158	M	5	25	0586	CAT	147
PERACAMPS	15	M	5	25	0587	CAT	119
PERACENSE	-	-	5	44	0207	ARG	25
PERAFITA	439	M	5	08	0248	CAT	135
PERAFORT	121	M	5	43	0146	CAT	150
PERAL DE ARLANZA	299	M	3	09	0645	BUR	80
PERALBILLO	-	-	2	13	0075	MAN	377
PERALEDA DE LA MATA	1404	M	2	10	0143	EXT	180
PERALEDA DE SAN ROMAN	533	M	2	10	0144	TOL	512
PERALEJA, LA	794	M	2	16	0188	CUE	172
PERALEJO DE ARRIBA	173	M	3	37	0582	SAL	450
PERALEJO DE LOS ESCUDEROS	119	M	3	42	0344	SOR	492
PERALEJOS	52	M	2	28	0136	SEG	473
PERALEJOS	372	M	5	44	0208	ARG	28
PERALEJOS DE ABAJO	681	M	3	37	0583	SAL	456
PERALEJOS DE LAS TRUCHAS	772	M	2	19	0292	CUE	167
PERALEJOS DE SOLIS	91	M	3	37	0584	SAL	440
PERALES	77	M	3	34	0211	PAL	426
PERALES DE ALFAMBRA	646	M	5	44	0209	ARG	28
PERALES DE MILLA	269	M	2	28	0137	SEG	473
PERALES DE TAJUÑA	904	M	2	28	0138	TOL	511
PERALES DEL PUERTO	545	M	2	10	0145	EXT	180
PERALES DEL RIO	109	M	2	28	0139	MAD	372
PERALES, LOS	11	M	2	16	0189	CUE	167
PERALES, LOS	-	-	3	37	0585	SAL	446
PERALTA	2479	M	4	31	0659	NAV	423
PERALTA	83	M	5	43	0147	CAT	150
PERALTA DE ALCOFEA	438	M	5	22	0596	ARG	43
PERALTA DE LA SAL	1078	M	5	22	0597	ARG	17
PERALTES	11	M	5	25	0588	CAT	119
PERALTILLA	241	M	5	22	0598	ARG	43
PERAL, EL	621	M	2	16	0187	CUE	173
PERAMATO	35	M	3	37	0586	SAL	451
PERAMEA	254	M	5	25	0589	CAT	147
PERAMOLA	475	M	5	25	0590	CAT	120
PERANERA	23	M	5	25	0591	CAT	147
PERANZANES	342	M	3	24	0673	LEO	358
PERAÑAYA	13	M	3	37	0587	SAL	440
PERAPERTU	-	-	3	34	0212	PAL	428
PERARRUA	210	M	5	22	0599	ARG	17
PERATALLADA	345	M	5	17	0257	CAT	126
PERAVBCHE	346	M	2	19	0293	CUE	167
PERAZANCAS	253	M	3	34	0213	PAL	431
PERA, LA	447	M	5	17	0258	CAT	125
PERBES	518	M	5	15	0663	BET	189
PERBES	60	M	5	25	0592	CAT	147
PERDECANAY	527	M	4	36	0439	SAN	215
PERDICES	38	M	3	42	0345	SOR	490
PERDIGON, EL	600	M	3	49	0289	ZAM	579
PERDIGUERA	327	M	5	50	0251	ARG	12
PERDONA, LA	-	-	1	38	0032	CAN	111
PEREDA	101	M	3	09	0646	BUR	76
PEREDA	438	M	4	32	0531	ORE	278
PEREDA DE ANCARES	228	M	3	24	0674	LEO	359
PEREDELLA	68	M	3	24	0675	LEO	335
PEREIRA	300	M	5	15	0666	SAN	199
PEREIRA	192	M	5	15	0665	SAN	208
PEREIRA	194	M	5	15	0664	SAN	206
PEREIRA	96	M	4	27	0801	LUG	227
PEREIRA	425	M	4	32	0532	ORE	286
PEREIRA	271	M	4	36	0440	SAN	212
PEREIRAMA	116	M	4	27	0802	LUG	231
PEREIRAS	278	M	4	36	0441	TUY	306
PEREIRIÑA	431	M	5	15	0667	SAN	204
PEREIRO	380	M	4	27	0803	MON	293
PEREIRO	274	M	4	32	0533	ORE	291
PEREJE	188	M	3	24	0676	LEO	365
PERELADA	1492	C	5	17	0259	CAT	126
PERELLO	-	-	5	43	0148	CAT	152
PEREÑA	1054	M	3	37	0588	SAL	452
PERERA, LA	82	M	3	42	0346	SOR	492
PERERUELA	604	M	3	49	0290	ZAM	580
PEREX	81	M	3	09	0647	BUR	74
PEREYRO DE AGUIAR	714	M	4	32	0534	ORE	279
PERIANA	551	M	1	29	0086	GRA	314
PERICALVO	11	M	3	37	0589	SAL	440
PERILLA DE CASTRO	329	M	3	49	0291	ZAM	583
PERIN	786	M	1	30	0145	MUR	397
PERLES	48	M	5	25	0593	CAT	120
PERLIO	187	M	5	15	0668	BET	190
PERLUNES	-	-	4	33	0122	LEO	366
PERMIAN	72	M	5	22	0600	ARG	43
PEROGORDO	128	M	3	40	0250	SEG	469
PEROIA. SAN GINES	437	M	4	32	0535	ORE	280
PEROIA. SANTIAGO	46	M	4	32	0536	ORE	280
PERROMINGO	341	M	3	37	0590	SAL	448
PERRONA	-	-	2	16	0190	CUE	173
PERONIEL DEL CAMPO	215	M	3	42	0347	SOR	486
PERORRUBIO	212	M	3	40	0251	SEG	478
PEROSILLO	140	M	3	40	0252	SEG	476
PERPELLA	-	-	5	22	0601	ARG	43
PERRELAS	188	M	4	32	0537	ORE	270
PERROS	5	M	3	09	0648	BUR	87
PERROZO	192	M	4	39	0374	BUR	93
PERSIÑANA Y CAZCORBA	-	-	5	22	0602	ARG	43
PERTUSA	588	M	5	22	0603	ARG	43
PERZANES	128	M	4	39	0375	BUR	85
PESADAS DE BURGOS	207	M	3	09	0649	BUR	45
PESADILLA	6	M	2	28	0140	GUA	322
PESAGUERO-LAPARTE	219	M	4	39	0376	BUR	93
PESCOBO	311	M	4	36	0442	LUG	229
PESCUEZA	375	M	2	10	0146	EXT	180
PESEGUERO	251	M	4	36	0443	TUY	303
PESONADA	64	M	5	25	0594	CAT	147
PESOZ	712	M	4	33	0123	LEO	367
PESQUEIRA	206	M	4	27	0804	LUG	233
PESQUEIRAS	430	M	4	36	0444	TUY	305
PESQUERA	108	M	3	24	0677	LEO	338
PESQUERA	284	M	4	39	0377	TOR	523
PESQUERA DE DUERO	1094	C	3	47	0146	VAL	529
PESQUERA DE EBRO	264	M	3	09	0650	BUR	48
PESQUERA, LA	401	M	2	16	0191	CUE	167
PESUES	289	M	4	39	0378	BUR	102
PETAN	230	M	4	36	0445	TUY	303
PETELOS	293	M	4	36	0446	TUY	304

* M = Original manuscrito; C = Con viviendas colectivas; E = Datos calculados; - = Falta o no existe documento original. Otras abreviaturas: T = Tomo; Pr = Provincia; Cod = Número del pueblo en las Tablas I.; Int = Intendencia; Pág = Página del Nomenclator I. (Para más detalles: véase "Códigos y Abreviaturas" de la página 5.694.

DENOMINACION	Hab.	*	Public. INE T	Pr	Cod	Nom.I. Int	Pág
PETIN	494	M	4	32	0538	ORE	288
PETRA	2526	C	6	07	0067	RdM	392
PETREL	2636	M	6	03	0097	RdV	549
PETRES	603	M	6	46	0203	RdV	541
PETROLA	460	M	2	02	0072	MUR	382
PEZA, LA	1153	M	1	18	0189	GRA	317
PEZOBRE	335	M	5	15	0670	SAN	221
PEZOBRE	202	M	5	15	0669	SAN	200
PEZUELA DE LAS TORRES	692	M	2	28	0141	TOL	509
PI	263	M	5	25	0595	CAT	143
PIADELA	483	M	5	15	0671	BET	184
PIAS	138	M	4	27	0805	LUG	224
PIAS	578	M	4	36	0447	TUY	306
PIAS	233	M	3	49	0292	VAL	538
PIASCA	378	M	4	39	0379	BUR	93
PICAMOIXONS	-	-	5	43	0149	CAT	151
PICAÑA	567	M	6	46	0204	RdV	541
PICASENT	1599	M	6	46	0205	RdV	543
PICATO	219	M	4	27	0806	LUG	247
PICAZO	37	M	2	19	0294	GUA	322
PICAZO, EL	1003	M	2	16	0192	CUE	173
PICENA	427	M	1	18	0190	GRA	312
PICON	468	M	2	13	0076	MAN	377
PICONCILLO	106	M	1	14	0088	CBA	160
PICONES	45	M	3	37	0591	SAL	452
PICOÑA	-	-	4	36	0448	TUY	303
PIDRE	150	M	4	27	0807	LUG	260
PIE DE CONCHA	301	M	4	39	0380	BUR	84
PIE DE SIERRA	-	-	1	21	0075	SEV	466
PIEDRABUENA	2069	M	2	13	0077	MAN	377
PIEDRAFITA	24	M	5	22	0604	ARG	17
PIEDRAFITA	97	M	3	24	0678	LEO	336
PIEDRAFITA	129	M	4	27	0808	LUG	238
PIEDRAFITA DE BABIA	222	M	3	24	0679	LEO	341
PIEDRAFITA DE CAMPORREDONDO	-	-	4	27	0809	LUG	247
PIEDRAFITA DE JACA	144	M	5	22	0605	ARG	33
PIEDRAHITA	1699	M	3	05	0226	SAL	454
PIEDRAHITA	-	-	5	44	0210	ARG	25
PIEDRAHITA DE CASTRO	256	M	3	49	0293	ZAM	583
PIEDRAHITA DE JUARROS	78	M	3	09	0651	BUR	65
PIEDRAHITA DE MUÑO	66	C	3	09	0652	BUR	56
PIEDRALAVES	813	M	3	05	0227	AVI	8
PIEDRALBA	122	M	3	24	0680	LEO	347
PIEDRALBINA	29	M	3	24	0681	LEO	347
PIEDRAMILLERA	305	M	4	31	0660	NAV	411
PIEDRAMORRERA	102	M	5	22	0606	ARG	39
PIEDRAS ALBAS	259	M	2	10	0147	EXT	175
PIEDRAS ALBAS	181	M	3	24	0682	LEO	361
PIEDRASECHA	66	M	3	24	0683	LEO	340
PIEDRASLUENGAS	65	M	3	34	0214	PAL	429
PIEDRATAJADA	169	M	5	50	0252	ARG	23
PIEDRA, DE LA	1127	M	5	15	0672	BET	191
PIEDRA, LA	222	M	3	09	0653	BUR	71
PIERA	1914	C	5	08	0249	CAT	158
PIERNIGAS	79	M	3	09	0654	BUR	52
PIEROLA	199	M	5	08	0250	CAT	158
PIEROS	103	M	3	24	0684	LEO	365
PIGARA	-	-	4	27	0810	LUG	247
PIJEIROS	269	M	4	32	0539	ORE	289
PILAS	1768	M	1	41	0107	SEV	464
PILAS	74	M	4	39	0381	BUR	100
PILAS, LAS	76	M	4	39	0382	BUR	91
PILAS, LAS	114	M	5	43	0150	CAT	-
PILES	889	M	6	46	0206	RdV	546
PILOÑA	11239	M	4	33	0124	LEO	367
PILOÑO	591	M	4	36	0449	SAN	215
PILZAN	297	M	5	22	0607	ARG	17
PILZANO	-	-	5	22	0608	ARG	43
PIMIANGO	284	M	4	33	0125	BUR	99
PIN	153	M	4	27	0811	LUG	243
PINA	-	M	6	07	0068	RdM	392
PINA	1588	M	5	50	0253	ARG	12
PINA DE MONTALGRAO	283	M	6	12	0090	RdV	548
PINAREJOS	334	M	3	40	0253	SBG	476
PINAREJO, EL	1083	M	2	16	0193	CUE	167
PINARNEGRILLO	277	M	3	40	0254	SBG	470
PINAR, EL	-	-	1	38	0033	CAN	114
PINATAR	-	-	1	30	0146	MUR	-
PINCARO	17	M	5	17	0260	CAT	126
PINEDA DE GIGÜELA	662	M	2	16	0194	CUE	172
PINEDA DE LA SIERRA	269	M	3	09	0655	BUR	65
PINEDA DE MAR	1655	C	5	08	0251	CAT	126
PINEDAS	-	M	1	14	0089	NP	590
PINEDAS	110	M	3	37	0592	SAL	452
PINEDA-TRASMONTE	240	M	3	09	0656	BUR	89
PINEDA, LA	34	M	5	43	0151	CAT	151
PINEDILLO	-	-	3	09	0657	BUR	80
PINEDO	46	M	4	01	0335	ALA	562
PINEIRA	-	-	4	32	0540	ORE	289
PINEL	124	M	4	27	0812	LUG	228
PINELL	168	M	5	25	0596	CAT	120
PINELL DE BRAY	-	-	5	43	0152	CAT	152
PINET	-	-	6	46	0207	RdV	551
PINILLA AMBROZ	222	M	3	40	0255	SBG	471
PINILLA DE ARLANZA	57	M	3	09	0658	PAL	425
PINILLA DE BUITRAGO	81	M	2	28	0142	GUA	325
PINILLA DE CARADUEÑA	47	M	3	42	0348	SOR	485
PINILLA DE FERMOSELLE	387	M	3	49	0295	ZAM	585
PINILLA DE JADRAQUE	107	M	2	19	0295	GUA	323
PINILLA DE LA VALDERIA	198	M	3	24	0685	LEO	344
PINILLA DE LOS BARRUECOS	221	M	3	09	0659	BUR	80
PINILLA DE LOS MOROS	59	M	3	09	0660	BUR	56
PINILLA DE MOLINA	271	M	2	19	0296	CUE	171
PINILLA DE TORO	-	-	3	49	0296	TOR	515
PINILLA DEL CAMPO	119	M	3	42	0349	SOR	485
PINILLA DEL OLMO	178	M	3	42	0350	SOR	495
PINILLA DEL VALLE	251	M	2	28	0143	SBG	473
PINILLA Y GARBOSILLO	546	M	1	30	0147	MUR	397
PINILLA-TRASMONTE	549	M	3	09	0661	BUR	80
PINILLA, LA	28	M	3	37	0593	SAL	443
PINILLOS	207	M	3	26	0150	SOR	501
PINILLOS DE ESGUEVA	126	M	3	09	0662	BUR	80
PINILLOS DE POLENDOS	110	M	3	40	0256	SBG	470
PINO	304	M	5	15	0673	SAN	201
PINO	-	-	4	27	0813	LUG	248
PINO	232	M	4	27	0814	LUG	228
PINO	229	M	3	49	0297	ZAM	587
PINO DE BUREBA	143	M	3	09	0663	BUR	50
PINO DE TORMES, EL	71	M	3	37	0594	SAL	440
PINO DE VIDUERNA	115	M	3	34	0216	TOR	520
PINO DEL RIO	218	M	3	34	0217	PAL	430
PINOFRANQUEADO	768	C	2	10	0148	EXT	180
PINOL	292	M	4	27	0815	LUG	234
PINOS	161	M	3	24	0686	LEO	354
PINOS	156	M	5	25	0597	CAT	120
PINOS DEL VALLE	1265	M	1	18	0193	GRA	311
PINOS GENIL	617	M	1	18	0191	GRA	309
PINOS-ALTOS	-	-	2	02	0073	MUR	398
PINOS-PUENTE	1728	M	1	18	0192	GRA	309
PINS	-	-	5	17	0261	CAT	126
PINSEQUE	295	M	5	50	0254	ARG	12
PINTANO	429	M	5	50	0255	ARG	23
PINTO	1399	C	2	28	0144	TOL	505
PINYA, LA	330	M	5	17	0262	CAT	125
PINZA	-	M	4	27	0816	LUG	247
PINZA	259	M	4	32	0541	ORE	289
PIÑA DE CAMPOS	918	C	3	34	0215	PAL	426
PIÑA DE ESGUEVA	403	M	3	47	0147	VAL	530
PIÑANA	44	M	5	25	0598	CAT	148
PIÑEIRA	96	M	4	27	0819	LUG	234
PIÑEIRA	92	M	4	27	0820	LUG	258
PIÑEIRA	240	M	4	27	0824	LUG	251
PIÑEIRA	205	M	4	27	0823	LUG	258
PIÑEIRA	75	M	4	27	0821	ORE	284
PIÑEIRA	-	-	4	27	0818	LUG	248
PIÑEIRA	374	M	4	27	0822	MON	296
PIÑEIRA	456	M	4	27	0817	LUG	229
PIÑEIRA SECA	146	M	4	32	0542	ORE	270
PIÑEIRAS	127	M	4	27	0825	LUG	224
PIÑEIRO	177	M	5	15	0674	BET	190
PIÑEIRO	260	M	5	15	0675	BET	186
PIÑEIRO	285	M	5	15	0676	SAN	205
PIÑEIRO	360	M	4	27	0828	LUG	241
PIÑEIRO	294	M	4	27	0829	LUG	253
PIÑEIRO	178	M	4	27	0830	LUG	258
PIÑEIRO	94	M	4	27	0831	LUG	224
PIÑEIRO	110	M	4	27	0826	LUG	226
PIÑEIRO	160	M	4	27	0827	LUG	249
PIÑEIRO	96	M	4	32	0543	ORE	261
PIÑEIRO	345	M	4	32	0544	ORE	273
PIÑEIRO	212	M	4	32	0545	ORE	281
PIÑEIRO	482	M	4	36	0450	SAN	199
PIÑEIRO	1508	M	4	36	0451	SAN	202
PIÑEIRO	273	M	4	36	0452	TUY	302

* M = Original manuscrito; C = Con viviendas colectivas; E = Datos calculados; - = Falta o no existe documento original. Otras abreviaturas: T = Tomo; Pr = Provincia; Cod = Número del pueblo en las Tablas I.; Int = Intendencia; Pág = Página del Nomenclator I. (Para más detalles: véase "Códigos y Abreviaturas" de la página 5.694.

DENOMINACION	Hab.	*	Public. INE T	Pr	Cod	Nom.I. Int	Pág
PIÑEIRO	284	M	4	36	0453	TUY	306
PIÑEIRO, SAN JULIAN	–	–	4	36	0454	SAN	215
PIÑEL DE ABAJO	487	M	3	47	0148	VAL	529
PIÑEL DE ARRIBA	384	M	3	47	0149	PAL	425
PIÑERA (*)	47	M	4	33	0126	BUR	99
PIÑERAS	–	–	5	43	0153	CAT	152
PIÑERES	117	M	4	39	0383	BUR	98
PIÑERO, EL	177	M	3	49	0294	ZAM	584
PIÑOR	597	M	4	32	0546	ORE	280
PIÑUECAR	125	M	2	28	0145	GUA	325
PIÑUEL	318	M	3	49	0298	ZAM	580
PIO	–	–	3	24	0687	LEO	349
PIORNAL	746	M	2	10	0149	EXT	180
PIORNEDO	87	M	3	24	0688	LEO	336
PIORNEDO	–	–	4	32	0547	ORE	280
PIOZ	296	M	2	19	0297	GUA	322
PIPAON	–	–	4	01	0336	ALA	560
PIPAONA	250	M	3	26	0151	BUR	105
PIQUERA DE SAN ESTEBAN	174	M	3	42	0351	SOR	497
PIQUERAS	289	M	2	19	0298	CUE	171
PIQUERAS DEL CASTILLO	278	M	2	16	0195	CUE	167
PIQUILLOS	–	–	3	49	0299	VAL	536
PIQUIN, SAN XURXO	500	M	4	27	0832	LUG	241
PIQUIN, SANTA EULALIA	415	M	4	27	0833	LUG	241
PIRA	426	M	5	43	0154	CAT	–
PIRACES	112	M	5	22	0609	ARG	39
PIRA	1	M	5	22	0610	ARG	43
PIRON DE CASTREJON	148	C	3	34	0218	TOR	520
PIRON DE MALPICA	4	M	3	37	0595	SAL	449
PIRON DE OJEDA	103	M	3	34	0219	PAL	–
PITARQUE	627	M	5	44	0211	ARG	36
PITEIRA	653	M	4	32	0548	ORE	272
PITELOS	148	M	4	32	0549	ORE	268
PITEGUA	272	M	3	37	0596	SAL	438
PITILLAS	461	M	4	31	0661	NAV	422
PITO, EL	8	M	3	37	0597	SAL	435
PITRES	819	M	1	18	0194	GRA	312
PIU DE NAVANELL (*)	–	–	5	25	0599	CAT	143
PIUGOS	212	M	4	27	0834	LUG	224
PIZARRA	703	M	1	29	0807	GRA	315
PIZARRAL	3	M	3	37	0598	SAL	433
PIZARRAL	187	M	3	37	0599	SAL	455
PLA DE SANT TIRS	426	M	5	25	0600	CAT	143
PLA DE SANTA MARIA	1874	C	5	43	0155	CAT	150
PLA DEL PANADES	345	M	5	08	0252	CAT	158
PLACENCIA	2043	C	4	20	0122	GUI	575
PLACENTE	204	M	5	15	0677	BET	191
PLAGARO	83	M	3	09	0664	BUR	57
PLAN	302	M	5	22	0611	ARG	43
PLANAS, LAS	403	M	5	17	0263	CAT	126
PLANAS, LAS	224	M	5	44	0212	ARG	36
PLANA, LA	277	M	5	43	0156	CAT	–
PLANES	1856	M	6	03	0098	RdV	544
PLANES	–	–	5	17	0264	CAT	136
PLANILLO	69	M	5	22	0612	ARG	33
PLANOLES	252	M	5	17	0265	CAT	143
PLAN, EL	306	M	1	30	0148	MUR	397
PLASENCIA	4852	C	2	10	0150	EXT	180
PLASENCIA DE JALON	536	M	5	50	0256	ARG	12
PLASENCIA DEL MONTE	231	M	5	22	0613	ARG	39
PLASENZUELA	314	M	2	10	0151	EXT	182
PLEITAS	147	M	5	50	0257	ARG	14
PLENAS	–	–	5	50	0258	ARG	25
PLENCIA	775	M	4	48	0105	VIZ	565
PLIEGO	2686	M	1	30	0149	MUR	399
PLOU	–	–	5	44	0213	ARG	25
POAL	92	M	5	25	0601	CAT	132
POBAR	270	M	3	42	0552	SOR	501
POBELLA	56	M	5	25	0602	CAT	148
POBES	52	M	4	01	0337	ALA	559
POBLA DE CERVOLES	514	M	5	25	0603	CAT	133
POBLA DE CLARAMUNT, LA	987	M	5	08	0253	CAT	158
POBLA DE LA GRANADELLA	222	M	5	25	0604	CAT	132
POBLA DE LILLET, LA	1326	M	5	08	0254	CAT	136
POBLA DE MAFUMET	228	M	5	43	0157	CAT	150
POBLA DE MASALUCA	–	–	5	43	0158	CAT	152
POBLA DE MONTORNES	769	M	5	43	0159	CAT	158
POBLA DE SEGUR, LA	488	M	5	25	0605	CAT	148
POBLA DEL DUC	1496	C	6	46	0208	RdV	551
POBLACION DE ABAJO	92	M	4	39	0304	TOR	526
POBLACION DE ARRIBA	93	M	3	09	0665	BUR	87
POBLACION DE ARRIBA	80	M	4	39	0305	TOR	524
POBLACION DE ARROYO	209	M	3	34	0220	TOR	517
POBLACION DE CAMPOS	679	C	3	34	0221	PAL	427
POBLACION DE CERRATO	287	M	3	34	0222	PAL	425
POBLACION DE SOTO	98	M	3	34	0223	TOR	517
POBLACION DE SUSO	75	M	4	39	0386	TOR	521
POBLACION DE VALDIVIELSO	70	M	3	09	0666	BUR	78
POBLACION, LA	230	M	4	39	0387	TOR	522
POBLACHUELA	–	–	2	13	0078	MAN	374
POBLADURA	–	–	3	49	0300	VAL	536
POBLADURA DE ALISTE	82	M	3	49	0301	ZAM	585
POBLADURA DE FONTECHA	60	M	3	24	0689	LEO	350
POBLADURA DE LA SIERRA	166	M	3	24	0690	LEO	361
POBLADURA DE LA TERCIA	121	M	3	24	0691	LEO	336
POBLADURA DE LAS REGUERAS	99	M	3	24	0692	LEO	360
POBLADURA DE LOS OTEROS	62	M	3	24	0693	LEO	355
POBLADURA DE LUNA	35	M	3	24	0694	LEO	341
POBLADURA DE PELAYO GARCIA	513	C	3	24	0695	LEO	355
POBLADURA DE SAN JULIAN	19	M	3	24	0696	LEO	355
POBLADURA DE SOMOZA	68	M	3	24	0697	LEO	363
POBLADURA DE SOTIEDRA	248	M	3	47	0150	TOR	516
POBLADURA DE VADERADUEY	148	M	3	49	0302	ZAM	577
POBLADURA DE YUSO	144	M	3	24	0698	LEO	344
POBLADURA DEL BERNESGA	98	M	3	24	0699	LEO	334
POBLADURA DEL VALLE	536	M	3	49	0303	LEO	355
POBLET	442	C	5	43	0160	CAT	–
POBLETA DE BELLVEHI	201	M	5	25	0606	CAT	148
POBLETA, LA	6	M	5	44	0214	ARG	–
POBLETE	–	–	2	13	0079	MAN	374
POBO DE DUEÑAS, EL	449	M	2	19	0299	CUE	170
POBOEIROS	190	M	4	32	0550	ORE	267
POBOLEDA	1423	M	5	43	0161	CAT	–
POBO, EL	608	M	5	44	0215	ARG	27
POCETAS	–	–	1	35	0051	CAN	113
PODENTES	–	–	4	32	0551	ORE	269
POEDO	–	–	4	32	0552	ORE	280
POL	51	M	4	27	0837	LUG	240
POL	124	M	4	27	0836	LUG	241
POL	93	M	4	27	0835	LUG	244
POLA	9	M	5	50	0259	ARG	12
POLA DE GORDON, LA	142	M	3	24	0700	LEO	338
POLAN	953	M	2	45	0155	TOL	503
POLANCO	635	M	4	39	0388	BUR	88
POLENTINOS	291	M	3	34	0224	PAL	429
POLEÑINO	310	M	5	22	0614	ARG	12
POLICAR	165	M	1	18	0195	GRA	317
POLIENTES	158	M	4	39	0389	TOR	524
POLINYA	93	M	5	08	0255	CAT	139
POLIÑA DE JUCAR	–	–	6	46	0209	RdV	543
POLIPOS	–	–	1	18	0196	GRA	313
POLOP	1851	M	6	03	0099	RdV	546
POLVORANCA	29	M	2	28	0146	MAD	372
POLVOREDO	252	M	3	24	0701	LEO	339
POLVOROSA DE VALDAVIA	180	M	3	34	0225	TOR	518
POLLAYO	34	M	4	39	0390	BUR	91
POLLENSA	4424	C	6	07	0069	RdM	392
POLLOS	757	M	3	47	0151	VAL	527
POMAR	28	M	5	25	0607	CAT	120
POMAR	–	–	4	39	0391	BUR	84
POMAR DE CINCA	331	M	5	22	0615	ARG	43
POMAR DE VALDIVIA	190	M	3	34	0226	PAL	428
POMBEIRO	–	–	4	27	0838	LUG	248
POMBRIEGO	213	M	3	24	0702	LEO	348
POMER	310	M	5	50	0260	ARG	26
POMPENILLO	45	M	5	22	0616	ARG	39
POMPIEN	–	–	5	50	0261	ARG	12
PONFERRADA	1552	C	3	24	0703	LEO	358
PONGA	1940	M	4	33	0127	LEO	367
PONJOS	66	M	3	24	0704	LEO	346
PONS	699	C	5	25	0608	CAT	120
PONT DE ARMENTERA	968	M	5	43	0162	CAT	158
PONT DE BAR	–	–	5	25	0609	CAT	143
PONT DE SUERT	341	C	5	25	0610	CAT	148
PONTE	231	M	4	36	0455	SAN	220
PONTE DO PORTO	609	M	5	15	0678	SAN	222
PONTEDEVA	923	M	4	32	0553	ORE	275
PONTEDO	161	M	3	24	0705	LEO	336
PONTEJOS	279	M	4	39	0392	BUR	90
PONTEJOS	161	M	3	49	0304	ZAM	579
PONTELLAS	145	M	5	15	0679	BET	185
PONTELLAS	541	M	4	36	0456	TUY	304
PONTES DE GARCIA RODRIGUEZ	1077	M	5	15	0680	BET	190
PONTEVEDRA	4014	C	4	36	0457	SAN	215

* M = Original manuscrito; C = Con viviendas colectivas; E = Datos calculados; – = Falta o no existe documento original. Otras abreviaturas: T = Tomo; Pr = Provincia; Cod = Número del pueblo en las Tablas 1; Int = Intendencia; Pág = Página del Nomenclator I. (Para más detalles: véase "Códigos y Abreviaturas" de la página 5.694.

DENOMINACION	Hab.	*	Public. INE T	Pr	Cod	Nom.I. Int	Pág
PONTILS	141	M	5	43	0163	CAT	-
PONTONES	174	M	4	39	0393	BUR	91
PONTONS	294	M	5	08	0256	CAT	158
PONTOS	268	M	5	17	0266	CAT	126
PORCARIZAS	114	M	3	24	0706	LEO	363
PORCUNA	4007	C	1	23	0101	JAE	331
PORQUEIROS	179	M	4	32	0554	ORE	266
PORQUERA DE LOS INFANTES	102	M	3	34	0227	PAL	428
PORQUERA DE SANTULLAN	135	M	3	34	0228	PAL	428
PORQUERA DEL BUTRON	105	M	3	09	0667	BUR	78
PORQUERA DEL BUTRON	30	M	3	09	0668	BUR	48
PORQUERAS	225	M	5	17	0267	CAT	126
PORQUERA. SAN MARTIN	425	M	4	32	0555	ORE	280
PORQUERA. SANTA MARIA	157	M	4	32	0556	ORE	280
PORQUERISES	27	M	5	08	0257	CAT	120
PORQUERIZA	73	M	3	37	0600	SAL	440
PORQUERIZOS	20	M	3	37	0601	SAL	443
PORQUEROS	119	M	3	24	0707	LEO	344
PORREÑO	-	-	4	33	0128	LEO	367
PORRERA	1255	M	5	43	0164	CAT	-
PORRERAS	3036	M	6	07	0070	RdM	392
PORRIÑO	782	M	4	36	0458	TUY	304
PORROSILLO, EL	-	-	1	23	0102	NP	589
PORTAJE	354	M	2	10	0152	EXT	180
PORTALRRUBIO DE GUADAMAJUD	421	M	2	16	0196	CUE	172
PORTALRUBIO	-	-	5	44	0216	ARG	25
PORTAS	962	M	4	36	0459	SAN	215
PORTASPANA	41	M	5	22	0617	ARG	17
PORTA, DA	668	M	5	15	0681	BET	192
PORTEDEMOUROS	74	M	4	36	0460	SAN	203
PORTELA	234	M	4	32	0557	ORE	268
PORTELA	414	M	4	36	0461	SAN	215
PORTELA	310	M	4	36	0462	SAN	199
PORTELA	364	M	4	36	0463	TUY	303
PORTELA	149	M	4	36	0464	LUG	229
PORTELA DE AGUIAR	156	M	3	24	0708	LEO	362
PORTELA DE VALCARCE, LA	125	M	3	24	0709	LEO	363
PORTELA DEL TRIGAL	94	M	4	32	0558	ORE	-
PORTELARBOL	65	M	3	42	0353	SOR	488
PORTELA, LA	244	M	4	32	0559	ORE	288
PORTELRUBIO	137	M	3	42	0354	SOR	488
PORTELL	101	M	5	25	0611	CAT	120
PORTELL DE MORELLA	609	M	6	12	0091	RdV	548
PORTELLA	183	M	5	25	0612	CAT	133
PORTELLADA, LA	504	M	5	44	0217	ARG	36
PORTEROS	23	M	3	37	0602	SAL	440
PORTEZUELO	527	M	2	10	0153	EXT	175
PORTILLA	155	M	4	01	0338	ALA	560
PORTILLA	67	M	3	09	0669	BUR	49
PORTILLA	237	M	2	16	0197	CUE	167
PORTILLA DE LA REINA	254	M	3	24	0710	LEO	345
PORTILLA DE LUNA	144	M	3	24	0711	LEO	341
PORTILLA, LA	-	-	4	39	0394	BUR	84
PORTILLEJO	114	M	3	34	0229	TOR	519
PORTILLO	46	C	3	37	0603	SAL	446
PORTILLO	85	M	4	39	0395	BUR	102
PORTILLO	1501	C	3	47	0152	VAL	530
PORTILLO DE SORIA	90	M	3	42	0355	SOR	486
PORTILLO DE TOLEDO	1231	M	2	45	0156	TOL	505
PORTO	158	M	4	32	0560	LEO	362
PORTO	-	-	4	36	0465	TUY	304
PORTO	918	M	3	49	0305	VAL	538
PORTOCAMBA	146	M	4	32	0561	ORE	272
PORTOCELO	372	M	4	27	0839	MON	296
PORTOL	-	-	6	07	0071	RdM	392
PORTOMARIN, SAN NICOLAS	635	M	4	27	0840	LUG	249
PORTOMARIN, SAN PEDRO	105	M	4	27	0841	LUG	249
PORTOMEIRO	169	M	5	15	0682	SAN	205
PORTOMOURISCO	223	M	4	32	0562	ORE	265
PORTOMOURO	236	M	5	15	0683	SAN	205
PORTONOVO	447	M	4	36	0466	SAN	217
PORTOR	389	M	5	15	0684	SAN	199
PORTO, DO	529	M	5	15	0685	BET	190
PORTUGALETE	1907	C	4	48	0106	VIZ	565
PORTUGOS	613	M	1	18	0197	GRA	312
PORZOMILLOS	315	M	5	15	0686	BET	185
PORZUNA	663	M	2	13	0080	MAN	377
POSADA DE CILLLEROS	204	M	3	24	0712	LEO	342
POSADA DE LA VALDUERNA	90	M	3	24	0713	LEO	348
POSADA DE VALDEON	673	M	3	24	0714	LEO	339
POSADA DEL RIO	127	M	3	24	0715	LEO	365
POSADAS	2111	M	1	14	0090	CBA	161
POSADAS	-	-	3	26	0152	BUR	106
POSADILLA	193	M	1	14	0091	CBA	160
POSADILLA DE LA VEGA	190	M	3	24	0716	LEO	346
POSADILLAS	-	-	3	37	0604	SAL	432
POSADINA	77	M	3	24	0717	LEO	359
POSADORIOS (*)	74	M	4	39	0396	BUR	98
POSTMARCOS	721	M	5	15	0687	SAN	214
POTES	853	M	4	39	0397	BUR	91
POTRIES	536	M	6	46	0210	RdV	546
POULO	312	M	5	15	0688	SAN	211
POULO	1021	M	4	32	0563	ORE	275
POUSADA	185	M	5	15	0689	BET	192
POUSADA	213	M	5	15	0690	SAN	206
POUSADA	302	M	4	27	0844	LUG	231
POUSADA	337	M	4	27	0842	LUG	244
POUSADA	282	M	4	27	0843	LUG	241
POUTOMILLOS	67	M	4	27	0845	LUG	224
POVEDA	175	M	3	05	0228	AVI	8
POVEDA DE LA OBISPALIA	303	M	2	16	0198	CUE	167
POVEDA DE LA SIERRA	533	M	2	19	0300	CUE	167
POVEDA DE LAS CINTAS	113	M	3	37	0605	SAL	444
POVEDA DE SORIA, LA	328	M	3	42	0356	SOR	488
POVEDILLA	-	-	2	02	0074	MAN	399
POYALES	157	M	3	26	0153	SOR	493
POYALES DEL HOYO	1750	M	3	05	0229	TOL	513
POYATOS	328	M	2	16	0199	CUE	167
POYO DEL CID, EL	-	-	5	44	0218	ARG	24
POYO DEL PADORNELO	146	M	4	27	0846	LUG	255
POYO, EL	106	M	3	49	0306	ZAM	585
POYO, SAN JUAN	3325	C	4	36	0467	SAN	204
POYO, SAN SALVADOR	694	M	4	36	0468	SAN	204
POZA DE LA SAL	2220	C	3	09	0670	BUR	49
POZA DE LA VEGA	197	M	3	34	0230	TOR	519
POZAL DE GALLINAS	608	M	3	47	0153	VAL	527
POZALDEZ	1166	M	3	47	0154	VAL	527
POZALMURO	418	M	3	42	0357	SOR	488
POZAN DE VERO	422	M	5	22	0618	ARG	43
POZANCO	144	M	3	05	0230	AVI	5
POZANCOS	106	M	2	19	0301	GUA	326
POZANCOS	71	M	3	34	0231	PAL	428
POZANCHO	-	-	1	23	0103	JAE	329
POZO ALCON	1547	M	1	23	0104	JAE	311
POZO DE ALMOGUERA	162	M	2	19	0302	MAD	372
POZO DE GUADALAJARA	167	M	2	19	0303	GUA	322
POZO DE LA HIGUERA	188	M	1	30	0151	MUR	397
POZO DE LA HIGUERA	-	-	1	30	0152	MUR	399
POZO DE URAMA	308	M	3	34	0232	TOR	518
POZO ESTRECHO	1178	M	1	30	0150	MUR	397
POZO LOS PALOS	405	M	1	30	0153	MUR	-
POZOAMARGO	692	M	2	16	0200	CUE	173
POZOANTIGUO	812	C	3	49	0307	TOR	515
POZOBLANCO	5432	C	1	14	0092	CBA	161
POZOHONDO	-	-	2	02	0078	MAN	399
POZONDON	309	M	5	44	0219	ARG	13
POZORRUBIO	881	M	2	16	0201	TOL	510
POZOS	191	M	3	24	0718	LEO	348
POZOS DE HINOJO	157	M	3	37	0606	SAL	450
POZOS DE MONDAR	20	M	3	37	0607	SAL	451
POZOSECO	341	M	2	16	0202	CUE	173
POZO-CAÑADA	305	M	2	02	0075	MUR	382
POZO-LORENTE	316	M	2	02	0076	CUE	167
POZO-RUBIO (*)	30	M	2	02	0077	MUR	167
POZUEL DE ARIZA	181	M	5	50	0262	ARG	21
POZUEL DEL CAMPO	-	-	5	44	0220	ARG	25
POZUELO	-	M	2	02	0079	MAN	389
POZUELO	-	-	4	31	0662	NAV	423
POZUELO	68	M	3	42	0358	SOR	492
POZUELO DE ALARCON	751	M	2	28	0147	MAD	372
POZUELO DE ARAGON	287	M	5	50	0263	ARG	14
POZUELO DE CALATRAVA	1578	M	2	13	0081	MAN	377
POZUELO DE LA ORDEN	303	M	3	47	0155	VAL	529
POZUELO DE TABARA	209	M	3	49	0308	ZAM	587
POZUELO DE VIDRIALES	234	M	3	49	0309	VAL	535
POZUELO DE ZARZON	1142	M	2	10	0154	EXT	180
POZUELO DEL PARAMO	171	M	3	24	0719	VAL	535
POZUELO DEL REY	726	M	2	28	0148	TOL	509
POZUELOS DE CALATRAVA, LOS	65	M	2	13	0082	MAN	377
POZUELOS DEL REY	221	M	3	34	0233	TOR	518
POZUELO, EL	231	M	2	16	0203	CUE	167
POZUELO, EL	-	-	1	21	0076	SEV	466
PRADA	-	M	3	24	0720	LEO	339
PRADA	228	M	4	32	0564	ORE	265

* M = Original manuscrito; C = Con viviendas colectivas; E = Datos calculados; - = Falta o no existe documento original. Otras abreviaturas: T = Tomo; Pr = Provincia; Cod = Número del pueblo en las Tablas I.; Int = Intendencia; Pág = Página del Nomenclator I. (Para más detalles: véase "Códigos y Abreviaturas" de la página 5.694.

DENOMINACION	Hab.	*	Public. INE T	Pr	Cod	Nom.I. Int	Pág
PRADA DE LA SIERRA	172	M	3	24	0721	LEO	347
PRADALES	173	M	3	40	0257	SEG	480
PRADANOS DE BUREBA	327	M	3	09	0671	BUR	51
PRADANOS DE OJEDA	1438	C	3	34	0234	PAL	431
PRADANOS DEL TOZO	52	M	3	09	0672	BUR	71
PRADA, LA	113	M	3	09	0673	BUR	57
PRADEDA	220	M	4	27	0848	LUG	237
PRADEDA	166	M	4	27	0847	LUG	233
PRADEDO DE ABAXO	69	M	4	27	0849	LUG	224
PRADELA	419	M	3	24	0722	LEO	365
PRADELL	48	M	5	25	0613	CAT	120
PRADELL	232	M	5	43	0165	CAT	-
PRADENA	1276	M	3	40	0258	SEG	478
PRADENA DE ATIENZA	174	M	2	19	0304	SOR	489
PRADENA DEL RINCON	311	M	2	28	0149	GUA	325
PRADENILLA	49	M	3	40	0259	SEG	478
PRADES	31	M	5	25	0614	CAT	120
PRADES	797	M	5	43	0166	CAT	-
PRADILLA	155	M	2	19	0305	CUE	170
PRADILLA	148	M	3	24	0723	LEO	365
PRADILLA DE BELORADO	43	M	3	09	0674	BUR	104
PRADILLA DE EBRO	216	M	5	50	0264	ARG	12
PRADILLA DE LA HOZ DE ARREBA	157	M	3	09	0675	BUR	87
PRADILLO	341	M	3	26	0154	BUR	104
PRADO	164	M	4	27	0850	LUG	237
PRADO	454	M	4	32	0565	ORE	266
PRADO	150	M	4	32	0566	ORE	265
PRADO	-	-	4	32	0567	ORE	280
PRADO	89	M	4	32	0568	ORE	282
PRADO	563	M	4	36	0469	TUY	-
PRADO	167	M	4	36	0470	LUG	236
PRADO	183	M	4	36	0471	TUY	306
PRADO	216	M	3	49	0310	LEO	352
PRADO DE LA CANDA	194	M	4	36	0472	TUY	302
PRADO DE PARADIÑAS	201	M	3	24	0724	LEO	363
PRADO DE VALDETUEJAR	97	M	3	24	0725	LEO	339
PRADOALBAR	161	M	4	32	0569	ORE	268
PRADOCABALOS	141	M	4	32	0570	ORE	289
PRADOLAMATA	65	M	3	09	0676	BUR	60
PRADOLONGO	168	M	4	32	0571	ORE	265
PRADOLUENGO	1182	M	3	09	0677	BUR	47
PRADOMAO	150	M	4	32	0572	ORE	275
PRADORRAMISQUEDO	61	M	4	32	0573	ORE	289
PRADORREY	226	M	3	24	0726	LEO	347
PRADOS	71	M	1	14	0093	CBA	160
PRADOS REDONDOS	286	M	2	19	0306	CUE	170
PRADOSEGAR	165	M	3	05	0231	AVI	8
PRADOS, LOS	54	M	4	39	0398	BUR	90
PRADO, EL	56	M	4	39	0399	BUR	100
PRASES	-	-	4	39	0400	BUR	101
PRAT DE COMPTE	-	-	5	43	0167	CAT	152
PRAT DE LLOBREGAT, EL	-	-	5	08	0258	CAT	115
PRATDIP	621	M	5	43	0168	CAT	-
PRATS	191	M	5	25	0615	CAT	143
PRATS DE LLUCANES	902	M	5	08	0259	CAT	136
PRATS DEL REI, ELS	705	M	5	08	0260	CAT	120
PRAVES	177	M	4	39	0401	BUR	90
PRAVIA	16331	C	4	33	0129	LEO	367
PRAVIO	332	M	5	15	0691	COR	194
PREANES	-	-	4	33	0130	LEO	367
PREBEDIÑOS	574	M	5	15	0692	SAN	201
PREIXANA	341	M	5	25	0616	CAT	133
PREIXENS	128	M	5	25	0617	CAT	120
PREJANO	640	M	3	26	0155	SOR	501
PRELLEZO	150	M	4	39	0402	BUR	102
PREMIA DE MAR	1129	M	5	08	0261	CAT	139
PRENAPETA	241	M	5	43	0169	CAT	150
PREÑANOSA	46	M	5	25	0618	CAT	120
PRESARAS	147	M	5	15	0693	SAN	211
PRESAS, LAS	466	M	5	17	0268	CAT	128
PRESEDO	110	M	5	15	0694	BET	185
PRESENCIO	575	M	3	09	0678	BUR	53
PRESILLAS	47	M	3	09	0679	BUR	86
PRESILLAS, LAS	-	-	4	39	0403	BUR	101
PRESILLA, LA	48	M	3	09	0680	BUR	96
PRESQUEIRA	128	M	4	32	0574	ORE	274
PRESQUEIRAS	836	M	4	36	0473	SAN	212
PREVESOS	227	M	4	27	0851	LUG	231
PRIANDI	-	-	4	33	0131	LEO	367
PRIARANZA DE LA VALDUERNA	353	M	3	24	0727	LEO	348
PRIARANZA DEL BIERZO	206	M	3	24	0728	LEO	365
PRIEGO	1057	C	2	16	0204	CUE	167
PRIEGO DE CORDOBA	10448	C	1	14	0094	CBA	161
PRIEGUE	-	-	4	36	0474	TUY	304
PRIMAJAS	72	M	3	24	0729	LEO	337
PRIMONT	75	M	3	24	0730	LEO	365
PRIO	70	M	4	39	0404	BUR	102
PRIORATO	19	M	4	31	0663	NAV	-
PRIORATO DE TRESPONS (*)	-	-	5	25	0619	CAT	143
PRIORATO DEL MONTE (*)	16	M	3	47	0156	VAL	531
PRIORO	513	M	3	24	0731	LEO	338
PROAÑO	133	M	4	39	0405	TOR	521
PROAZA	1919	M	4	33	0132	LEO	367
PROBAOS	299	M	5	15	0695	BET	185
PROENDOS	535	M	4	27	0852	LUG	253
PROENTE	427	M	4	32	0575	ORE	280
PROFACIO	-	-	1	23	0105	MAN	379
PROGO	524	M	4	32	0576	ORE	287
PROLAGO	76	M	4	27	0853	LUG	224
PRONGA	-	-	4	33	0133	LEO	368
PROVENCIO, EL	1627	M	2	16	0205	CUE	167
PRULLANS	375	M	5	25	0620	CAT	143
PRUNA	2156	M	1	41	0108	SEV	464
PUBOL	144	M	5	17	0269	CAT	127
PUCHOL	45	M	6	46	0211	RdV	543
PUEBLA	229	M	4	27	0854	LUG	228
PUEBLA DE ALBORTON	795	M	5	50	0265	ARG	12
PUEBLA DE ALCOCER	1802	C	2	06	0102	EXT	182
PUEBLA DE ALFINDEN	552	M	5	50	0266	ARG	12
PUEBLA DE ALMENARA	805	M	2	16	0206	CUE	172
PUEBLA DE ALMORADIEL	2231	M	2	45	0157	TOL	510
PUEBLA DE ARENOSO	1443	M	6	12	0092	RdV	548
PUEBLA DE ARGANZON, LA	521	C	3	09	0681	BUR	67
PUEBLA DE AZABA	267	M	3	37	0608	SAL	433
PUEBLA DE BELEÑA	186	M	2	19	0307	GUA	322
PUEBLA DE BENIFASAR	380	M	6	12	0093	RdV	548
PUEBLA DE CASTRO, LA	322	M	5	22	0619	ARG	16
PUEBLA DE CAZALLA, LA	1904	C	1	41	0109	SEV	464
PUEBLA DE DON FADRIQUE	4114	C	1	18	0198	GRA	318
PUEBLA DE DON RODRIGO	166	M	2	13	0083	MAN	377
PUEBLA DE ECA	213	M	3	42	0359	SOR	501
PUEBLA DE FARNALS	629	M	6	46	0212	RdV	541
PUEBLA DE FONTOVA, LA	251	M	5	22	0620	ARG	17
PUEBLA DE GUZMAN	3871	C	1	21	0077	SEV	464
PUEBLA DE HIJAR, LA	1944	M	5	44	0221	ARG	36
PUEBLA DE LA CALZADA	1440	M	2	06	0103	EXT	178
PUEBLA DE LA REINA	548	M	2	06	0104	EXT	177
PUEBLA DE LA SIERRA	245	M	2	28	0150	GUA	325
PUEBLA DE LILLO	509	M	3	24	0732	LEO	355
PUEBLA DE LOS INFANTES, LA	877	M	1	41	0110	SEV	464
PUEBLA DE MONTALBAN, LA	3532	C	2	45	0158	TOL	505
PUEBLA DE NACIADOS	82	M	2	10	0155	AVI	9
PUEBLA DE NAVIA	138	M	4	27	0855	LUG	243
PUEBLA DE OBANDO	371	M	2	06	0105	EXT	177
PUEBLA DE PARGA	197	M	4	27	0856	LUG	248
PUEBLA DE PEDRAZA	178	M	3	40	0260	SEG	474
PUEBLA DE ROCAMORA	121	M	6	03	0100	RdV	549
PUEBLA DE RODA, LA	54	M	5	22	0621	ARG	17
PUEBLA DE SAN MEDEL	91	M	3	37	0609	SAL	448
PUEBLA DE SAN MIGUEL	317	M	6	46	0213	RdV	541
PUEBLA DE SAN SALVADOR	605	M	2	16	0207	CUE	173
PUEBLA DE SAN VICENTE	47	M	3	34	0235	PAL	427
PUEBLA DE SAN XULIAN	214	M	4	27	0857	LUG	248
PUEBLA DE SANABRIA	827	C	3	49	0311	VAL	538
PUEBLA DE SANCHO PEREZ	1205	C	2	06	0106	EXT	177
PUEBLA DE SOTO	-	-	1	30	0154	MUR	396
PUEBLA DE TRIVES	307	M	4	32	0577	ORE	281
PUEBLA DE VALDAVIA, LA	480	M	3	34	0236	TOR	518
PUEBLA DE VALVERDE, LA	1070	M	5	44	0222	ARG	28
PUEBLA DE VALLBONA	1324	M	6	46	0214	RdV	541
PUEBLA DE VALLES	264	M	2	19	0308	TOL	509
PUEBLA DE YELTES	321	M	3	37	0610	SAL	435
PUEBLA DEL BROLLON	317	M	4	27	0858	LUG	227
PUEBLA DEL CARAMIÑAL	961	M	5	15	0696	SAN	202
PUEBLA DEL CARMIÑAL	907	C	5	15	0697	SAN	216
PUEBLA DEL MAESTRE	852	M	2	06	0107	EXT	177
PUEBLA DEL PRINCIPE	387	M	2	13	0084	MAN	383
PUEBLA DEL PRIOR	291	M	2	06	0108	EXT	177
PUEBLA DEL RIO	867	M	1	41	0111	SEV	465
PUEBLA LARGA	427	M	6	46	0215	RdV	551
PUEBLANUEVA, LA	1883	M	2	45	0159	TOL	512
PUEBLAS, LAS	-	-	5	22	0622	ARG	42
PUEBLA-ESCALONILLA	11	M	3	37	0611	SAL	444
PUEBLA-TORNESA	292	M	6	12	0094	RdV	550

* M = Original manuscrito; C = Con viviendas colectivas; E = Datos calculados; - = Falta o no existe documento original. Otras abreviaturas: T = Tomo; Pr = Provincia; Cod = Número del pueblo en las Tablas I.; Int = Intendencia; Pág = Página del Nomenclator I. (Para más detalles: véase "Códigos y Abreviaturas" de la página 5.694.

DENOMINACION	Habs.	*	T	Public. INE Pr	Cod	Nom.I. Int	Pág
PUEBLA, LA	2167	M	6	07	0872	RdM	392
PUEBLA, LA	53	M	4	32	0578	ORE	288
PUEBLICA DE VALVERDE	110	M	3	49	0312	VAL	536
PUEBLICA, LA	-	-	3	49	0313	ZAM	583
PUEBLO NUEVO DE SAN RAFAEL	80	M	6	03	0101	RdV	-
PUELLES	26	M	5	25	0621	CAT	120
PUENDELUNA	110	M	5	50	0267	ARG	23
PUENTE	117	M	4	32	0579	ORE	290
PUENTE	233	M	4	32	0580	ORE	265
PUENTE CALDELAS	2020	M	4	36	0475	SAN	201
PUENTE DE ALBA	48	M	3	24	0733	LEO	335
PUENTE DE DOMINGO FLOREZ	245	M	3	24	0734	LEO	362
PUENTE DE MONTAÑANA	19	M	5	22	0623	ARG	17
PUENTE DE MONTAÑANA	7	M	5	22	0624	ARG	23
PUENTE DE ORBIGO	122	M	3	24	0735	LEO	355
PUENTE DE SABIÑANIGO, EL	64	M	5	22	0625	ARG	31
PUENTE DE VILLARENTE	92	C	3	24	0736	LEO	357
PUENTE DEL ARZOBISPO, EL	1068	C	2	45	0160	TOL	513
PUENTE DEL CONGOSTO	1547	M	3	37	0612	AVI	10
PUENTE DEL VALLE, LA	131	M	4	39	0406	TOR	524
PUENTE DUERO-ESPARRAGAL	207	M	3	47	0157	VAL	526
PUENTE GENIL	4452	C	1	14	0095	CBA	162
PUENTE LA REINA	2793	C	4	31	0664	NAV	402
PUENTE PUMAR	-	-	4	39	0407	BUR	99
PUENTE SAMPAYO	568	M	4	36	0476	SAN	216
PUENTE SAN MIGUEL	222	M	4	39	0408	BUR	99
PUENTE TOCINOS	-	-	1	30	0155	MUR	396
PUENTE ULLA	327	M	5	15	0698	SAN	216
PUENTE - VEIGA	320	M	4	32	0581	ORE	277
PUENTEAREAS	241	C	4	36	0477	TUY	306
PUENTECILLA	-	-	3	37	0613	SAL	433
PUENTEDEUME	1884	M	5	15	0699	BET	190
PUENTEDEY	82	M	3	09	0682	BUR	58
PUENTEDURA	191	M	3	09	0683	BUR	53
PUENTELARRA	121	M	4	01	0339	ALA	553
PUENTES DE AMAYA	103	M	3	09	0684	BUR	70
PUENTETOMA	66	M	3	34	0237	PAL	430
PUENTE-ARENAS	208	M	3	09	0685	BUR	78
PUENTE-AVIOS	116	M	4	39	0409	BUR	86
PUENTE-CASTRELO. SAN ESTEBAN	748	M	4	32	0582	ORE	281
PUENTE-VIESGO	-	-	4	39	0410	BUR	101
PUENTE, EL	-	M	4	39	0411	BUR	84
PUENTE, EL	9	M	3	49	0314	VAL	536
PUERCAS	116	M	3	49	0315	ZAM	585
PUERTA DE SEGURA, LA	260	M	1	23	0106	MUR	400
PUERTAS	111	M	3	37	0614	SAL	449
PUERTA, LA	354	M	2	19	0309	CUE	167
PUERTA, LA	162	M	3	24	0737	LEO	355
PUERTO	-	-	4	33	0134	LEO	368
PUERTO ADENTRO	228	M	1	30	0156	MUR	397
PUERTO CASTILLA	544	M	3	05	0232	SAL	447
PUERTO DE AGUILAS	513	M	1	30	0157	MUR	397
PUERTO DE BEJAR	818	M	3	37	0615	SAL	448
PUERTO DE LA ANUNCIACION	23	M	3	37	0616	SAL	440
PUERTO DE LA CALDERILLA	24	M	3	37	0617	SAL	440
PUERTO DE LA SELVA	-	-	5	17	0270	CAT	-
PUERTO DE SAN VICENTE	200	M	2	45	0161	TOL	-
PUERTO DE SANTA CRUZ	404	M	2	10	0156	EXT	182
PUERTO DE SANTA MARIA, EL	16427	C	1	11	0028	SEV	465
PUERTO DEL REY	-	-	2	45	0162	TOL	512
PUERTO GIL	-	-	1	21	0078	SEV	461
PUERTO LA CRUZ	3337	M	1	38	0034	CAN	111
PUERTO LAPICE	-	-	2	13	0085	TOL	514
PUERTO LOPE	180	M	1	18	0199	GRA	311
PUERTO LUMBRERAS	1175	M	1	30	0158	MUR	397
PUERTO REAL	8438	C	1	11	0027	SEV	468
PUERTO SEGURO	203	M	3	37	0618	SAL	436
PUERTO SERRANO	873	M	1	11	0029	SEV	-
PUERTOLAS	195	M	5	22	0626	ARG	43
PUERTOLLANO	3151	C	2	13	0086	MAN	377
PUERTOMINGALVO	1082	M	5	44	0223	ARG	36
PUERTOS, LOS	616	M	1	30	0159	MUR	-
PUERTO-MORAL	-	-	1	21	0079	SEV	461
PUEYO	317	M	4	31	0665	NAV	423
PUEYO DE ARAGUAS, EL	63	M	5	22	0627	ARG	16
PUEYO DE FAÑANAS	164	M	5	22	0628	ARG	39
PUEYO DE IACA, EL	145	M	5	22	0629	ARG	31
PUEYO DE MARGUILLEN	112	M	5	22	0630	ARG	17
PUEYO DE MORCAT, EL	83	M	5	22	0631	ARG	39
PUEYO DE SANTA CRUZ	155	M	5	22	0632	ARG	43
PUGA	-	-	4	32	0583	ORE	281
PUIBERT	25	M	5	22	0633	ARG	17

DENOMINACION	Habs.	*	T	Public. INE Pr	Cod	Nom.I. Int	Pág
PUIBOLEA	126	M	5	22	0634	ARG	39
PUIPEL Y SENDERAS	42	M	5	22	0635	ARG	17
PUIG	1567	C	6	46	0216	RdV	541
PUIGBO	47	M	5	17	0271	CAT	154
PUIGCERCOS	111	M	5	25	0622	CAT	148
PUIGCERDA	1711	C	5	17	0272	CAT	143
PUIGCERVERT	39	M	5	25	0623	CAT	148
PUIGDALBA	93	M	5	08	0262	CAT	158
PUIGDELANELL	-	-	5	25	0624	CAT	148
PUIGDELFI	128	M	5	43	0170	CAT	150
PUIGFORNIU	11	M	5	25	0625	CAT	148
PUIGMAL	42	M	5	17	0273	CAT	154
PUIGMANYONS	24	M	5	25	0626	CAT	148
PUIGPARDINES	-	-	5	17	0274	CAT	128
PUIGPELAT	457	M	5	43	0171	CAT	150
PUIGPUÑENT	1675	M	6	07	0073	RdM	392
PUIGREIG	109	M	5	08	0263	CAT	136
PUIGTEÑOS	306	M	5	43	0172	CAT	158
PUIGVERT	51	M	5	25	0627	CAT	148
PUIGVERT DE AGRAMUNT	329	M	5	25	0628	CAT	120
PUIGVERT DE LERIDA	310	M	5	25	0629	CAT	133
PUIG-GROS	124	M	5	25	0630	CAT	133
PUIMOLAR	18	M	5	22	0636	ARG	17
PUJALS DEL PAGESOS	140	M	5	17	0275	CAT	127
PUJALS DELS CABALLERS	97	M	5	17	0276	CAT	127
PUJALT	114	M	5	08	0264	CAT	120
PUJALT	67	M	5	25	0631	CAT	148
PUJARNOL	26	M	5	17	0277	CAT	127
PUJAYO	265	M	4	39	0412	BUR	84
PUJERRA	322	M	1	29	0088	GRA	316
PUJOL	19	M	5	25	0632	CAT	148
PUJOL DE PLANES	49	M	5	25	0633	CAT	120
PULGAR	278	M	2	45	0163	TOL	504
PULGARA	575	M	1	30	0160	MUR	397
PULIANAS	421	M	1	18	0200	GRA	310
PULIANILLAS	268	M	1	18	0201	GRA	310
PUMAREGA, A	178	M	4	27	0859	LUG	231
PUMAREJO DE TERA	93	M	3	49	0316	VAL	536
PUMARES	112	M	4	32	0584	ORE	288
PUMARIN	-	-	3	24	0738	LEO	364
PUNJEIRO	108	M	4	32	0585	ORE	290
PUNTA DEL HIDALGO	-	-	1	38	0035	CAN	110
PUNTAGORDA	434	M	1	38	0036	CAN	112
PUNTALLANA O SAN JUAN DE PUNTA	1518	M	1	38	0037	CAN	112
PUNTARRON	351	M	1	30	0161	MUR	397
PUNXIN	538	M	4	32	0586	ORE	273
PURAS	251	M	3	47	0158	VAL	527
PURAS DE VILLAFRANCA	154	M	3	09	0686	BUR	66
PURCHENA	949	M	1	04	0075	GRA	318
PURCHIL	378	M	1	18	0202	GRA	309
PURIAS	328	M	1	30	0162	MUR	397
PURROY	207	M	5	50	0268	ARG	21
PURROY DE LA SOLANA	123	M	5	22	0637	ARG	17
PURUJOSA	133	M	5	50	0269	ARG	26
PURULLENA	469	M	1	18	0203	GRA	317
PUSMAZAN	166	M	4	32	0587	ORE	-
PUXEDA	91	M	4	27	0860	LUG	260
PUY DE CINCA	142	M	5	22	0638	ARG	17
PUYARRUBGO	52	M	5	22	0639	ARG	43
PUZOL	2333	C	6	46	0217	RdV	541
QUADRA BRUGUESA (*)	-	-	5	08	0265	CAT	115
QUADRA DE ABELLANA	12	M	5	22	0640	ARG	17
QUADRA DE ABENTIN	14	M	5	22	0641	ARG	18
QUADRA DE AGUILAR	59	M	5	08	0266	CAT	120
QUADRA DE ALTARRIBA	4	M	5	22	0642	ARG	18
QUADRA DE ARRO	9	M	5	22	0643	ARG	18
QUADRA DE ARRO DE BIVET	6	M	5	22	0644	ARG	-
QUADRA DE BAILANS	30	M	5	22	0645	ARG	18
QUADRA DE BELLVER (*)	-	-	5	25	0634	CAT	133
QUADRA DE BENIBRE (*)	-	-	5	08	0267	CAT	115
QUADRA DE BERBEDEL DEL CAMPO	26	M	5	22	0646	ARG	18
QUADRA DE BILET	10	M	5	22	0647	ARG	12
QUADRA DE BLANES (*)	-	-	5	08	0268	CAT	115
QUADRA DE BUGUEIDA	3	M	5	22	0648	ARG	17
QUADRA DE BUIDASACH	10	M	5	25	0635	CAT	120
QUADRA DE CABISTAN	11	M	5	22	0649	ARG	18
QUADRA DE CAMS DE AGUILAR	20	M	5	22	0650	ARG	18
QUADRA DE CARLANIA DE X.LIRI	2	M	5	22	0651	ARG	18
QUADRA DE CLARA	8	M	5	08	0269	CAT	139
QUADRA DE CHRIS	-	-	5	22	0652	ARG	18
QUADRA DE FADAS	16	M	5	22	0653	ARG	18
QUADRA DE FLIX	6	M	5	25	0636	CAT	120

* M = Original manuscrito; C = Con viviendas colectivas; E = Datos calculados; - = Falta o no existe documento original. Otras abreviaturas: T = Tomo; Pr = Provincia; Cod = Número del pueblo en las Tablas I.; Int = Intendencia; Pág = Página del Nomenclator I. (Para más detalles: véase "Códigos y Abreviaturas" de la página 5.694.

DENOMINACION	Hab.	*	Public. INE T	Pr	Cod	Nom.I. Ist	Pág
QUADRA DE GALLEFA Y ROCACREPAL	186	M	5	08	0270	CAT	150
QUADRA DE HERAS DE MONESMA	8	M	5	22	0654	ARG	18
QUADRA DE SANTA	32	M	5	25	0637	CAT	120
QUADRA DE JOVALS	7	M	5	25	0638	CAT	120
QUADRA DE JOVELLAS DE MONESMA	10	M	5	22	0655	ARG	18
QUADRA DE LA ARMELLERA	8	M	5	22	0656	ARG	17
QUADRA DE LA TARNUDA	7	M	5	22	0657	ARG	18
QUADRA DE LA TORRE DE AGUILAR	18	M	5	22	0658	ARG	-
QUADRA DE LAS TORRES DEL REY	16	M	5	22	0659	ARG	18
QUADRA DE LLOR (*)	-	-	5	08	0271	CAT	115
QUADRA DE MAS DE ARP	12	M	5	22	0660	ARG	-
QUADRA DE NIAL (*)	-	-	5	25	0639	CAT	120
QUADRA DE NTR.SRA.DELS HORTS	7	M	5	25	0640	CAT	120
QUADRA DE OLVENA	11	M	5	22	0661	ARG	18
QUADRA DE PALOU (*)	-	-	5	08	0272	CAT	115
QUADRA DE PERALTA	3	M	5	22	0662	ARG	18
QUADRA DE PORTELLA	262	C	5	08	0273	CAT	136
QUADRA DE RECASENS	3	M	5	43	0173	CAT	151
QUADRA DE RUFAT (*)	-	-	5	25	0641	CAT	120
QUADRA DE SALVANA (*)	-	-	5	08	0274	CAT	115
QUADRA DE SAN ANGEL DE AGUILAR	17	M	5	22	0663	ARG	18
QUADRA DE SAN JUAN	27	M	5	08	0275	CAT	136
QUADRA DE SAN JUAN CABALLERA	9	M	5	22	0664	ARG	18
QUADRA DE SAN PEDRO DE TABERN.	5	M	5	22	0665	ARG	18
QUADRA DE SAN QUILIZ	20	M	5	22	0666	ARG	-
QUADRA DE SANT GRA	48	M	5	25	0642	CAT	120
QUADRA DE SENDERABAJO	2	M	5	22	0667	ARG	18
QUADRA DE SENDERARRIBA	1	M	5	22	0668	ARG	18
QUADRA DE SIRARENCHS	-	-	5	08	0276	CAT	136
QUADRA DE SOLA	14	M	5	08	0277	CAT	136
QUADRA DE SOLE GRIFE	30	M	5	25	0643	CAT	120
QUADRA DE SANDRES DE BESIANS	15	M	5	22	0669	ARG	18
QUADRA DE TASCALS	35	M	5	43	0174	CAT	151
QUADRA DE TIERRANTONA	13	M	5	22	0670	ARG	18
QUADRA DE TORRELL	29	M	5	43	0175	CAT	151
QUADRA DE VALLBONA (*)	-	-	5	08	0278	CAT	115
QUADRA DE VERGOS (*)	-	-	5	25	0644	CAT	133
QUADRA DE VILA DE CABALLS	95	M	5	08	0279	CAT	139
QUADRA DE VILABELLA	48	M	5	22	0671	ARG	18
QUADRA DE VILALBA	-	-	5	08	0280	CAT	139
QUADRA DE VILLANUEVA	7	M	5	08	0281	CAT	139
QUADRA DE XISTALI	7	M	5	22	0672	ARG	18
QUADRA DEL VALLE DE LIERP	12	M	5	22	0673	ARG	18
QUADRA TORRE DE SAPORTELLA	12	M	5	25	0645	CAT	120
QUADRA Y CARLANIA DE JUSEU	-	-	5	22	0674	ARG	18
QUART	272	M	5	17	0278	CAT	127
QUECEDO	235	M	3	09	0687	BUR	78
QUEIAS	477	M	5	15	0700	COR	195
QUEIJERO	276	M	5	15	0701	BET	186
QUEIMADELOS	192	M	4	36	0478	TUY	306
QUEIROAS	346	M	4	32	0588	ORE	261
QUEIRUGA	428	M	5	15	0702	SAN	214
QUEIXA	185	M	4	32	0589	ORE	267
QUEIXEIRO	74	M	4	27	0861	LUG	247
QUEIZAN	172	M	4	27	0862	LUG	226
QUEIZAN	226	M	4	27	0863	LUG	243
QUEIANA	153	C	4	01	0540	ALA	555
QUEIAS	182	M	5	17	0279	CAT	127
QUEIGAL	123	M	3	37	0619	SAL	440
QUEIGO, EL	-	-	1	21	0880	SEV	464
QUEIO	52	M	4	01	0541	ALA	562
QUEL	1408	M	3	26	0156	SOR	501
QUEMADA	348	M	3	09	0688	BUR	80
QUEMBRE	375	M	5	15	0703	SAN	220
QUENDE	186	M	4	27	0864	MON	294
QUENTAR	877	M	1	18	0204	GRA	310
QUER	205	M	2	19	0510	GUA	322
QUERENCIA	31	M	2	19	0511	GUA	326
QUERFORADAT	68	M	5	25	0646	CAT	143
QUERO	1321	M	2	45	0164	TOL	513
QUEROL	313	M	5	43	0176	CAT	158
QUEIRA	365	M	6	46	0218	BdV	545
QUESADA	3292	C	1	23	0187	JAE	331
QUEVEDA	136	M	4	39	0413	BUR	88
QUICENA	186	M	5	22	0675	ARG	39
QUIANO	284	M	4	39	0414	BUR	98
QUIAS	267	M	4	39	0415	BUR	99
QUIBORNA	282	M	2	28	0151	MAD	372
QUILOÑO	-	-	4	33	0135	LEO	368
QUILOS	286	M	3	24	0739	LEO	361
QUINATANILLA DE BABIA	218	M	3	24	0740	LEO	341
QUINCOCES DE SUSO	26	M	3	09	0689	BUR	74
QUINCOCES DE YUSO	153	M	3	09	0690	BUR	74
QUINDIMIL	135	M	4	27	0865	LUG	260
QUINDOS	132	M	4	27	0866	LUG	232
QUINES	1888	M	4	32	0590	ORE	274
QUINTA	461	M	4	27	0868	LUG	230
QUINTA	127	M	4	27	0867	LUG	255
QUINTA DE LOR	900	M	4	27	0869	ORE	282
QUINTANA	187	M	4	01	0342	ALA	559
QUINTANA	142	M	3	24	0741	LEO	333
QUINTANA DE FON	85	M	3	24	0742	LEO	346
QUINTANA DE FUSEROS	165	M	3	24	0743	LEO	360
QUINTANA DE LA PEÑA	58	M	3	24	0744	LEO	338
QUINTANA DE LA SERENA	1599	M	2	06	0109	EXT	183
QUINTANA DE LOS PRADOS	-	-	3	09	0691	BUR	58
QUINTANA DE QUEDA, LA	81	M	3	09	0692	BUR	73
QUINTANA DE RUEDA	112	M	3	24	0745	VAL	533
QUINTANA DE SANABRIA	267	M	3	49	0317	VAL	538
QUINTANA DE TORANZO	-	-	4	39	0416	BUR	101
QUINTANA DE VALDIVIESO	159	M	3	09	0693	BUR	78
QUINTANA DEL CASTILLO	156	M	3	24	0746	LEO	346
QUINTANA DEL MARCO	332	M	3	24	0747	LEO	355
QUINTANA DEL MONTE	172	M	3	24	0748	VAL	533
QUINTANA DEL PIDIO	491	M	3	09	0694	BUR	80
QUINTANA DEL PINO	10	M	3	09	0695	BUR	63
QUINTANA DEL PUENTE	189	M	3	34	0238	VAL	532
QUINTANA DEL REBOLLAR	-	-	3	09	0696	BUR	76
QUINTANA DEL ROJO	102	M	3	09	0697	BUR	78
QUINTANA MARTIN GALINDEZ	220	M	3	09	0698	BUR	57
QUINTANA REDONDA	187	M	3	42	0360	SOR	487
QUINTANA Y CONGOSTO	147	M	3	24	0749	LEO	349
QUINTANABALDO	66	M	3	09	0699	BUR	58
QUINTANABUREBA	122	M	3	09	0700	BUR	50
QUINTANADIEZ DE LA VEGA	144	M	3	34	0239	PAL	430
QUINTANADUEÑAS	339	M	3	09	0701	BUR	46
QUINTANAEDO	26	M	3	09	0702	BUR	76
QUINTANAELEZ	144	M	3	09	0703	BUR	51
QUINTANAENTELLO	-	-	3	09	0704	BUR	102
QUINTANAJUAR	114	M	3	09	0705	BUR	47
QUINTANALACUESTA	135	M	3	09	0706	BUR	69
QUINTANALARA	154	M	3	09	0707	BUR	55
QUINTANALOMA	177	M	3	09	0708	BUR	48
QUINTANALORANCO	307	M	3	09	0709	BUR	66
QUINTANALUENGOS	166	M	3	34	0240	PAL	429
QUINTANAMACE	34	M	3	09	0710	BUR	74
QUINTANAMANIL	38	M	4	39	0417	TOR	522
QUINTANAMANVIRGO	419	M	3	09	0711	BUR	82
QUINTANAOFIO	108	M	3	09	0712	BUR	50
QUINTANAORTUÑO	210	M	3	09	0713	BUR	47
QUINTANAPALLA	273	M	3	09	0714	BUR	45
QUINTANAR DE LA ORDEN	3669	M	2	45	0165	MAN	381
QUINTANAR DE LA SIERRA	586	M	3	09	0715	BUR	80
QUINTANAR DE RIOJA	75	M	3	26	0157	BUR	107
QUINTANAR DEL REY	2594	M	2	16	0208	CUE	173
QUINTANARRAYA	246	M	3	09	0716	BUR	82
QUINTANARRIO	29	M	3	09	0717	BUR	47
QUINTANARRUZ	83	M	3	09	0718	BUR	52
QUINTANARZA	17	M	3	09	0719	BUR	73
QUINTANAS DE GORMAZ	393	M	3	42	0361	SOR	493
QUINTANAS DE HORMIGUERA	76	M	3	34	0241	PAL	428
QUINTANAS DE VALDELUCIO	127	M	3	09	0720	BUR	72
QUINTANAS RUBIAS DE ABAJO	212	M	3	42	0362	SOR	497
QUINTANAS RUBIAS DE ARRIBA	162	M	3	42	0363	SOR	501
QUINTANASEVA	-	-	3	09	0721	BUR	56
QUINTANASOLMO	47	M	4	39	0418	TOR	524
QUINTANASUSO	19	M	3	09	0722	BUR	50
QUINTANATELLO DE OJEDA	232	M	3	34	0242	PAL	431
QUINTANAVIDES	452	M	3	09	0723	BUR	51
QUINTANA-ENTREPEÑAS	81	M	3	09	0724	BUR	60
QUINTANA-MARIA	66	M	3	09	0725	BUR	57
QUINTANA-URRIA	52	M	3	09	0726	BUR	52
QUINTANA, LA	-	-	4	39	0419	TOR	523
QUINTANILLA	89	M	4	01	0343	ALA	562
QUINTANILLA	-	-	3	09	0727	BUR	58
QUINTANILLA	43	M	3	24	0750	LEO	340
QUINTANILLA CABE ROJAS	65	M	3	09	0728	BUR	52
QUINTANILLA CABE SOTO	64	M	3	09	0729	BUR	51
QUINTANILLA DE ALMANZA	78	M	3	24	0751	VAL	539
QUINTANILLA DE AN	98	M	4	39	0420	TOR	524
QUINTANILLA DE ARRIBA	434	M	3	47	0159	VAL	529
QUINTANILLA DE COMBARROS	65	M	3	24	0752	LEO	355
QUINTANILLA DE CORBIO	20	M	3	34	0243	PAL	428
QUINTANILLA DE FLOREZ	89	M	3	24	0753	LEO	355

* M = Original manuscrito; C = Con viviendas colectivas; E = Datos calculados; - = Falta o no existe documento original. Otras abreviaturas: T = Tomo; Pr = Provincia; Cod = Número del pueblo en las Tablas I; Ist = Intendencia; Pág = Página del Nomenclator I. (Para más detalles: véase "Códigos y Abreviaturas" de la página 5.694.

DENOMINACION	Hab.	*	Public. INE T	Pr	Cod	Nom.I. Int	Pág
QUINTANILLA DE LA CUEZA	124	M	3	34	0244	TOR	517
QUINTANILLA DE LA MATA	370	M	3	09	0730	BUR	54
QUINTANILLA DE LA PRESA	62	M	3	09	0731	BUR	70
QUINTANILLA DE LA RIBERA	156	M	4	01	0344	ALA	559
QUINTANILLA DE LA SOMOZA	324	M	3	24	0754	LEO	348
QUINTANILLA DE LAS CARRETAS	63	M	3	09	0732	BUR	46
QUINTANILLA DE LAS TORRES	115	M	3	34	0245	PAL	428
QUINTANILLA DE LAS VIÑAS	159	M	3	09	0733	BUR	55
QUINTANILLA DE LOS ADRIANOS	26	M	3	09	0734	BUR	56
QUINTANILLA DE LOS OTEROS	72	M	3	24	0755	LEO	355
QUINTANILLA DE LOSADA	264	M	3	24	0756	LEO	348
QUINTANILLA DE ONESIMO	528	M	3	47	0160	VAL	529
QUINTANILLA DE ONSOÑA	193	M	3	34	0246	TOR	519
QUINTANILLA DE PIENZA	70	M	3	09	0735	BUR	76
QUINTANILLA DE RIOFRANCO	161	M	3	09	0736	BUR	70
QUINTANILLA DE RUCANDIO	165	M	4	39	0421	TOR	524
QUINTANILLA DE RUEDA	97	M	3	24	0757	VAL	533
QUINTANILLA DE SAN ROMAN	62	M	3	09	0737	BUR	87
QUINTANILLA DE SANTA GADEA	62	M	3	09	0738	BUR	86
QUINTANILLA DE SOLLAMAS	332	M	3	24	0758	LEO	355
QUINTANILLA DE TRES BARRIOS	155	M	3	42	0364	SOR	497
QUINTANILLA DE TRIGUEROS	297	C	3	47	0161	PAL	425
QUINTANILLA DE URRILLA	106	M	3	09	0739	BUR	83
QUINTANILLA DE URZ	153	M	3	49	0318	VAL	536
QUINTANILLA DE VEGAMIAN	59	M	3	24	0759	LEO	337
QUINTANILLA DE YUSO	230	M	3	24	0760	LEO	348
QUINTANILLA DEL AGUA	493	M	3	09	0740	BUR	53
QUINTANILLA DEL COCO	133	M	3	09	0741	BUR	80
QUINTANILLA DEL MOLAR	146	M	3	47	0162	LEO	355
QUINTANILLA DEL MONTE	131	M	3	09	0742	BUR	107
QUINTANILLA DEL MONTE	192	M	3	24	0761	LEO	355
QUINTANILLA DEL MONTE	175	M	3	49	0319	LEO	352
QUINTANILLA DEL MONTE JUARROS	85	M	3	09	0743	BUR	66
QUINTANILLA DEL OLMO	182	M	3	49	0320	LEO	352
QUINTANILLA DEL REBOLLAR	139	M	3	09	0744	BUR	76
QUINTANILLA DEL VALLE	126	M	3	24	0762	LEO	355
QUINTANILLA LA BERZOSA	45	M	3	34	0247	PAL	428
QUINTANILLA LA OJADA	30	M	3	09	0745	BUR	75
QUINTANILLA NUÑO PEDRO	78	M	3	42	0365	BUR	80
QUINTANILLA SAN-GARCIA	606	M	3	09	0746	BUR	51
QUINTANILLA SOPEÑA	51	M	3	09	0747	BUR	76
QUINTANILLABON	138	M	3	09	0748	BUR	50
QUINTANILLAS, LAS	12	M	3	09	0749	BUR	60
QUINTANILLAS, LAS	374	M	3	09	0750	BUR	53
QUINTANILLAS, LAS	-	-	4	39	0422	TOR	523
QUINTANILLA-CABRERA	57	M	3	09	0751	BUR	55
QUINTANILLA-COLINA	95	M	3	09	0752	BUR	77
QUINTANILLA-ESCALADA	123	M	3	09	0753	BUR	48
QUINTANILLA-MONTECABEZAS	69	M	3	09	0754	BUR	60
QUINTANILLA-PEDRO ABARCA	63	M	3	09	0755	BUR	63
QUINTANILLA-POLLEDO	-	-	4	39	0423	TOR	522
QUINTANILLA-RIOFICO	87	M	3	09	0756	BUR	46
QUINTANILLA-SOBRESIERRA	237	M	3	09	0757	BUR	47
QUINTANILLA-SOCIGÜENZA	32	M	3	09	0758	BUR	-
QUINTANILLA-SOMUÑO	507	M	3	09	0759	BUR	55
QUINTANILLA-SOTOSCUEVA	142	M	3	09	0760	BUR	77
QUINTANILLA-VALDEBODRES	75	M	3	09	0761	BUR	77
QUINTANILLA-VIVAR	122	M	3	09	0762	BUR	46
QUINTANILLEJA	27	M	3	09	0763	BUR	-
QUINTAS	203	M	5	15	0704	BET	185
QUINTE	141	M	4	27	0870	LUG	226
QUINTELA	-	M	3	24	0763	LEO	364
QUINTELA	138	M	4	27	0871	LUG	234
QUINTELA	317	M	4	36	0479	TUY	304
QUINTELA DE HEDROSO	128	M	4	32	0591	ORE	290
QUINTELA DE HUMOSO	95	M	4	32	0592	ORE	290
QUINTELA DE PANDO	139	M	4	32	0593	ORE	290
QUINTILLAN	147	M	4	36	0480	SAN	212
QUINTO	1449	M	5	50	0270	ARG	12
QUINTOS	-	-	1	41	0112	SEV	462
QUINZANAS	-	-	4	33	0136	LEO	368
QUIÑONERIA, LA	95	M	3	42	0366	SOR	484
QUIÑONES	22	M	3	47	0163	VAL	530
QUION	425	M	5	15	0705	SAN	206
QUIREZA	816	M	4	36	0481	SAN	212
QUIROGA	210	M	4	27	0872	ORE	282
QUIROGANES	218	M	4	32	0594	ORE	276
QUIROS	3598	M	4	33	0137	LEO	368
QUIRUELAS DE VIDRIALES	249	M	3	49	0321	VAL	536
QUISICEDO	167	M	3	09	0764	BUR	76
QUISMONDO	750	M	2	45	0166	MAD	371
QUIZANES	126	M	4	32	0595	ORE	276
QUIZANO	110	M	5	22	0676	ARG	39
RAAL, EL	-	-	1	30	0163	MUR	396
RABADE	137	M	4	27	0873	LUG	245
RABAGO	62	M	4	39	0424	BUR	95
RABAL	273	M	4	32	0596	ORE	267
RABAL	106	M	4	32	0597	ORE	277
RABAL	375	M	4	32	0598	ORE	268
RABANAL DE ABAJO	104	M	3	24	0764	LEO	342
RABANAL DE ARRIBA	56	M	3	24	0765	LEO	342
RABANAL DE PENAR	134	M	3	24	0766	LEO	335
RABANAL DE LAS LLANTAS	182	M	3	34	0248	PAL	429
RABANAL DE LOS CABALLEROS	114	M	3	34	0249	PAL	429
RABANAL DE LUNA	83	M	3	24	0767	LEO	341
RABANAL DEL CAMINO	182	M	3	24	0768	LEO	348
RABANAL VIEJO	111	M	3	24	0769	LEO	355
RABANALES	238	M	3	49	0322	ZAM	585
RABANERA	304	M	3	26	0158	SOR	501
RABANERA DEL CAMPO	142	M	3	42	0367	SOR	487
RABANERA DEL PINAR	546	M	3	09	0765	BUR	80
RABANILLO	-	-	3	49	0323	VAL	538
RABANO	505	M	3	47	0164	VAL	529
RABANO DE ALISTE	162	M	3	49	0324	ZAM	585
RABANO DE SANABRIA	247	M	3	49	0325	VAL	538
RABANOS	85	M	3	09	0766	BUR	66
RABANOS, LOS	172	M	3	42	0368	SOR	487
RABASA Y PALAMOS, LA	44	M	5	25	0647	CAT	120
RABE DE LAS CALZADAS	369	M	3	09	0767	BUR	45
RABE DE LOS ESCUDEROS	104	M	3	09	0768	BUR	53
RABEDA	369	M	4	32	0599	ORE	261
RABEDA	-	-	4	32	0600	ORE	282
RABIÑO	1015	M	4	32	0601	ORE	283
RABOS	184	M	5	17	0280	CAT	127
RABOS DEL TERRI	133	M	5	17	0281	CAT	127
RADA	192	M	4	39	0425	BUR	89
RADA DE HARO	254	M	2	16	0209	TOL	510
RADES DE ABAJO	-	-	3	40	0262	SEG	474
RADES, LA	-	-	3	40	0261	SEG	479
RADIQUERO	255	M	5	22	0677	ARG	43
RADONA	220	M	3	42	0369	SOR	495
RAD, LA	49	M	3	09	0769	BUR	45
RAD, LA	17	M	3	37	0620	SAL	440
RAFAL	839	M	6	03	0102	RdV	549
RAFALES	-	M	5	22	0678	ARG	43
RAFALES	627	M	5	44	0224	ARG	36
RAFELBUÑOL	916	M	6	46	0219	RdV	541
RAFELCOFER	562	M	6	46	0220	RdV	546
RAFELGUARAF	169	M	6	46	0221	RdV	551
RAFOL DE ALMUNIA	242	M	6	03	0103	RdV	546
RAFOL DE SALEM	624	M	6	46	0222	RdV	551
RAGAMA	312	M	3	37	0621	AVI	7
RAGOL	694	M	1	04	0076	GRA	319
RAHONS	8	M	5	25	0648	CAT	148
RAIGADA	345	M	4	32	0602	ORE	273
RAIRIZ	169	M	5	15	0706	SAN	197
RAIRIZ	478	M	4	32	0603	ORE	282
RAIROS	56	M	4	27	0874	ORE	284
RAJADELL	157	M	5	08	0282	CAT	136
RAJO	129	M	4	36	0482	SAN	209
RALA	27	M	4	31	0666	NAV	420
RALUY	72	M	5	22	0679	ARG	18
RAMACASTAÑAS	72	M	3	05	0233	TOL	513
RAMALES DE LA VICTORIA	429	M	4	39	0426	BUR	87
RAMALLOSA. SAN PEDRO	998	M	4	36	0483	TUY	301
RAMALLOSA. SANTA CRISTINA	640	M	4	36	0484	TUY	301
RAMASTUE	55	M	5	22	0680	ARG	18
RAMBLA	5397	M	1	14	0096	CRA	162
RAMBLA DE MARTIN, LA	106	M	5	44	0225	ARG	28
RAMBLA DE NOGALTE	175	M	1	30	0164	MUR	397
RAMELLE	62	M	4	27	0875	LUG	243
RAMIL	274	M	4	27	0876	LUG	231
RAMIL	218	M	4	32	0604	ORE	274
RAMIL	189	M	4	36	0485	LUG	257
RAMILO	127	M	4	32	0605	ORE	290
RAMINYO	159	M	5	08	0283	CAT	127
RAMIRANES	247	M	4	32	0606	ORE	282
RAMIRA, LA	-	-	1	41	0113	SEV	463
RAMIRO	245	M	3	47	0165	VAL	527
RAMONETE	431	M	1	30	0165	MUR	398
RANDA	-	-	6	07	0074	BdM	392
RANDIN	709	M	4	32	0607	ORE	266
RANEDO	106	M	3	09	0770	BUR	57
RANEDO DE CURUEÑO	57	M	3	24	0770	LEO	337

* M = Original manuscrito; C = Con viviendas colectivas; E = Datos calculados; - = Falta o no existe documento original. Otras abreviaturas: T = Tomo; Pr = Provincia; Cod = Número del pueblo en las Tablas I; Int = Intendencia; Pág = Página del Nomenclator I. (Para más detalles: véase "Códigos y Abreviaturas" de la página 5.694.

DENOMINACION	Hab.	*	Public. INE T	Pr	Cod	Nom.I. Int	Pág
RANERA	76	M	3	09	0771	BUR	57
RANERO	–	–	4	39	0427	BUR	84
RANON	–	–	4	33	0138	LEO	368
RANSENDE	141	M	3	24	0771	LEO	363
RANTE	–	–	4	32	0608	ORE	291
RAÑESTRES	244	M	4	32	0609	ORE	275
RAÑIN	218	M	5	22	0681	ARG	18
RAO	464	M	4	27	0877	LUG	243
RAPARIEGOS	367	C	3	40	0263	AVI	6
RAPITA, LA	18	M	5	25	0649	CAT	121
RAPUN	27	M	5	22	0682	ARG	33
RARIS	464	M	5	15	0707	SAN	207
RASAL	179	M	5	22	0683	ARG	39
RASCAFRIA	951	C	2	28	0152	SEG	473
RASELA	115	M	4	32	0610	ORE	276
RASGADA	67	M	4	39	0428	TOR	524
RASINES	602	M	4	39	0429	BUR	87
RASO CAMUNIEGO	–	–	3	49	0326	VAL	536
RASOS	–	–	2	45	0167	MAN	381
RASQUERA	–	–	5	43	0177	CAT	152
RASUEROS	366	M	3	05	0234	AVI	7
RATA	122	M	2	19	0467	SOR	495
RATERA	12	M	5	25	0650	CAT	120
RAURICH	22	M	5	43	0178	CAT	–
RAYA, LA	–	–	1	30	0166	MUR	396
RAYMAT	–	–	5	25	0651	CAT	133
RAZAMONDE	112	M	4	32	0611	ORE	266
RAZBONA	46	M	2	19	0312	TOL	511
RAZO	520	M	5	15	0708	COR	194
READEGOS	400	M	4	32	0612	ORE	280
READIGOS	226	M	4	32	0613	ORE	279
REAL DE GANDIA	632	M	6	46	0223	RdV	546
REAL DE LA JARA, LA	257	M	1	41	0114	SEV	465
REAL DE MONTROY	707	M	6	46	0224	RdV	543
REAL DE SAN VICENTE, EL	870	M	2	45	0168	TOL	513
REALEJO ALTO	2334	M	1	38	0838	CAN	110
REALEJO BAJO	2002	C	1	38	0839	CAN	110
REALES CASAS DE CASTRO, LAS	29	M	5	22	0684	ARG	–
REALIEGOS	–	–	3	05	0235	AVI	7
REAL. SAN CRISTOBO	213	M	4	27	0878	LUG	251
REAL. SAN MARTIÑO	235	M	4	27	0879	LUG	251
REASCOS	50	M	4	27	0880	LUG	249
REBOIRO	81	M	4	27	0881	LUG	249
REBOLLAR	97	M	2	10	0157	EXT	–
REBOLLAR	275	M	3	42	0370	SOR	488
REBOLLAR DE EBRO	143	M	4	39	0430	TOR	524
REBOLLAR DE LOS OTEROS	186	M	3	24	0772	LEO	355
REBOLLAR, EL	13	M	3	09	0772	BUR	76
REBOLLEDAS, LAS	183	M	3	09	0773	BUR	63
REBOLLEDA, LA	25	M	3	09	0774	BUR	69
REBOLLEDILLO DE LA ORDEN	134	M	3	09	0775	BUR	70
REBOLLEDO DE LA INERA	29	M	3	34	0250	PAL	428
REBOLLEDO DE LA TORRE	356	M	3	09	0776	BUR	70
REBOLLEDO DE TRASPEÑA	143	M	3	09	0777	BUR	72
REBOLLO	286	M	3	40	0264	SEG	474
REBOLLO DE DUERO	76	M	3	42	0371	SOR	491
REBOLLOSA DE HITA	121	M	2	19	0313	GUA	324
REBOLLOSA DE JADRAQUE	135	M	2	19	0314	GUA	324
REBOLLOSA DE LOS ESCUDEROS	73	M	3	42	0372	SOR	492
REBOLLOSA DE PEDRO	115	M	3	42	0373	SOR	492
REBON	661	M	4	36	0406	SAN	215
REBORDANES	343	M	4	36	0407	TUY	300
REBORDAOS	136	M	4	27	0882	LUG	231
REBORDAOS. SANTA CRUZ	52	M	4	27	0883	LUG	253
REBORDAOS. SANTA EULALIA	283	M	4	27	0884	LUG	253
REBORDECHAN	522	M	4	36	0408	TUY	302
REBORDECHAO	211	M	4	32	0614	ORE	282
REBORDELO	340	M	4	36	0409	SAN	204
REBORDELOS	273	M	5	15	0709	COR	194
REBORDONDO	164	M	4	32	0615	ORE	279
REBOREDA	933	M	4	36	0410	TUY	304
REBOREDO	167	M	5	15	0710	BET	189
REBOREDO	64	M	4	27	0885	LUG	226
RECARE. SAN TOME	275	M	4	27	0886	MON	298
RECARE. SAN XULIAN	253	M	4	27	0887	MON	298
RECAS	648	M	2	45	0169	TOL	506
RECBCENDE	–	–	4	27	0888	MON	296
RECELLE	–	–	4	27	0889	LUG	249
RECEMEL	572	M	5	15	0711	BET	189
RECESENDE	231	M	5	15	0712	SAN	207
RECESENDE	56	M	4	27	0890	LUG	231
RECESENDE	115	M	4	27	0891	LUG	247

DENOMINACION	Hab.	*	Public. INE T	Pr	Cod	Nom.I. Int	Pág
RECIMIL	83	M	4	27	0892	LUG	224
RECO, EL	–	–	6	07	0075	RdM	393
RECUENCO	19	M	3	09	0778	BUR	56
RECUENCO, EL	605	M	2	19	0315	CUE	167
RECUERDA	332	M	3	42	0374	SOR	493
RECUEVA DE LA PEÑA	132	M	3	34	0251	TOR	520
RED DE VALDETUEJAR, LA	111	M	3	24	0773	LEO	339
REDAL, EL	471	M	3	26	0159	BUR	105
REDECILLA DEL CAMINO	373	M	3	09	0779	BUR	104
REDECILLA DEL CAMPO	151	M	3	09	0780	BUR	107
REDELGA DE LA VALDUERNA	56	M	3	24	0774	LEO	348
REDELGA DE POLVOROSA	–	–	3	49	0327	VAL	536
REDILLUERA	82	M	3	24	0775	LEO	336
REDIN	83	M	4	31	0667	NAV	419
REDIPOLLOS	170	M	3	24	0776	LEO	337
REDIPUERTAS	291	M	3	24	0777	LEO	336
REDONDA	84	M	5	15	0713	SAN	204
REDONDA, LA	364	M	3	37	0622	SAL	436
REDONDELA	1318	M	4	36	0491	TUY	304
REDONDELA VIEJA	–	–	4	36	0492	TUY	304
REDONDELA, LA	666	M	1	21	0081	SEV	465
REDONDO	83	M	3	09	0781	BUR	76
REDOVAN	486	M	6	03	0104	RdV	549
REDUEÑA	171	M	2	28	0153	TOL	509
REFOXO	220	M	4	27	0893	LUG	253
REFOXOS	808	M	4	32	0616	ORE	283
REFOXOS	–	–	4	36	0493	SAN	216
REGAÑADA, LA	–	–	3	37	0623	SAL	443
REGENCOS	397	M	5	17	0282	CAT	127
REGIL	1370	M	4	20	0123	GUI	573
REGOA	615	M	5	15	0714	BET	186
REGODEIGON	144	M	4	32	0617	ORE	289
REGOLA	68	M	5	25	0652	CAT	133
REGUART	36	M	5	25	0653	CAT	148
REGÜELA	–	–	5	15	0715	BET	190
REGUERAS DE ABAJO, LAS	–	–	3	24	0778	LEO	355
REGUERAS DE ARRIBA, LAS	292	M	3	24	0779	LEO	355
REGUERAS, LAS	2499	M	4	33	0139	LEO	368
REGULES	188	M	4	39	0431	BUR	100
REGUMIEL DE LA SIERRA	48	M	3	09	0782	BUR	80
REHOYO (*)	–	–	3	40	0265	SEG	474
REHOYO (*)	–	–	3	40	0266	SEG	474
REHOYOS	125	M	4	39	0432	BUR	100
REI	193	M	4	27	0894	LUG	228
REIGADA	168	M	4	27	0895	LUG	234
REIGOSA	132	M	4	27	0896	MON	294
REIGOSA	262	M	4	27	0897	LUG	231
REILLO	301	M	2	16	0210	CUE	167
REIMONDEZ	164	M	4	27	0898	LUG	252
REINA	409	M	2	06	0110	EXT	177
REINANTE. SAN MIGUEL	568	M	4	27	0899	MON	294
REINANTE. SANTIAGO	238	M	4	27	0900	MON	294
REINARES	50	M	3	26	0160	SOR	494
REINOSA	1613	M	4	39	0433	TOR	521
REINOSILLA	96	M	4	39	0434	TOR	522
REINOSO	133	M	3	09	0783	BUR	51
REINOSO DE CERRATO	270	M	3	34	0252	PAL	426
REIRIZ	128	M	4	27	0902	LUG	251
REIRIZ	321	M	4	27	0901	LUG	253
REIAS	37	M	2	28	0154	MAD	372
REIAS DE SAN ESTEBAN	369	M	3	42	0375	SOR	501
REIAS DE UCERO	132	M	3	42	0376	SOR	498
RELASPE	–	–	5	22	0685	ARG	17
RELEA DE LA LOMA	105	M	3	34	0253	TOR	519
RELEGOS	340	M	3	24	0780	VAL	533
RELLAS	157	M	4	36	0494	SAN	220
RELLEU	1980	M	6	03	0105	RdV	544
RELLINAS	124	M	5	08	0284	CAT	136
RELLO	195	M	3	42	0377	SOR	501
RELLOSO	112	M	3	09	0784	BUR	–
REMESAL	126	M	3	49	0328	VAL	538
REMESAR	227	M	4	27	0903	LUG	254
REMESAR	246	M	4	36	0495	SAN	219
REMOLINA	171	M	3	24	0781	LEO	338
REMOLINO	46	M	3	09	0785	BUR	74
REMOLINOS	485	M	5	50	0271	ARG	12
REMOLINS O VILANOVA DE R. (*)	–	–	5	25	0654	CAT	133
REMONDE	115	M	4	27	0904	LUG	260
REMONDO	165	M	3	40	0267	SEG	478
RENA	107	M	2	06	0111	EXT	182
RENALES	286	M	2	19	0316	SOR	501
RENANT	24	M	5	25	0655	CAT	120

* M = Original manuscrito; C = Con viviendas colectivas; E = Datos calculados; – = Falta o no existe documento original. Otras abreviaturas: T = Tomo; Pr = Provincia; Cod = Número del pueblo en las Tablas I; Int = Intendencia; Pág = Página del Nomenclator I. (Para más detalles: véase "Códigos y Abreviaturas" de la página 5.694.

DENOMINACION	Hab.	*	Public. INE T	Pr	Cod	Nom.I. Int	Pág
RENANUE	17	M	5	22	0686	ARG	-
RENAU	204	M	5	43	0179	CAT	151
RENCHE	166	M	4	27	0905	LUG	251
RENDAL	274	M	5	15	0716	SAN	210
RENDAR	181	M	4	27	0906	LUG	249
RENEDO	142	M	4	39	0435	BUR	94
RENEDO	85	M	4	39	0436	TOR	522
RENEDO	407	M	4	39	0437	BUR	98
RENEDO	424	M	3	47	0166	VAL	526
RENEDO DE BRICIA	178	M	4	39	0438	TOR	524
RENEDO DE LA ESCALERA	110	M	3	09	0786	BUR	72
RENEDO DE LA INERA	43	M	3	34	0254	PAL	430
RENEDO DE LA VEGA	175	C	3	34	0255	TOR	519
RENEDO DE VALDAVIA	221	M	3	34	0256	TOR	518
RENEDO DE VALDERADUEY	205	M	3	24	0782	LEO	351
RENEDO DE VALDETUEJAR	116	M	3	24	0783	LEO	339
RENEDO DE ZALIMA	46	M	3	34	0257	PAL	428
RENEDO DEL MONTE	73	M	3	34	0258	TOR	519
RENERA	632	M	2	19	0317	GUA	322
RENIEBLAS	324	M	3	42	0378	SOR	485
RENTERIA	1427	C	4	20	0124	GUI	575
RENUNCIO	78	M	3	09	0787	BUR	45
REOCIN	193	M	4	39	0439	BUR	99
REOCIN DE LOS MOLINOS	124	M	4	39	0440	TOR	523
REOLID	-	-	2	02	0080	MAN	383
REPOSTERIA. SAN CIPRIAN	77	M	4	27	0907	LUG	260
REPOSTERIA. SAN XUSTO	75	M	4	27	0908	LUG	260
REPRESA DEL CONDADO	48	M	3	24	0784	LEO	332
REPUDIO	56	M	4	39	0441	TOR	524
REPUENTE Y CASERIAS	-	-	4	39	0442	BUR	84
REQUEIJO	1069	M	5	15	0717	SAN	214
REQUEIXO	86	M	4	27	0910	LUG	252
REQUEIXO	592	M	4	27	0909	LUG	233
REQUEIXO	200	M	4	32	0618	ORE	281
REQUEJO	82	M	3	24	0785	LEO	362
REQUEJO	111	M	4	32	0619	ORE	265
REQUEJO	192	M	4	39	0443	TOR	521
REQUEJO	431	M	3	49	0329	VAL	538
REQUEJO DE LA VEGA	120	M	3	24	0786	LEO	348
REQUEJO DE VALVERDE	233	M	4	32	0620	ORE	271
REQUEJO Y CORUS	141	M	3	24	0787	LEO	346
REQUENA	8704	C	6	46	0225	CUE	167
REQUENA DE CAMPOS	265	M	3	34	0259	TOR	518
REQUESENS	16	M	5	17	0283	CAT	126
REQUIAN	370	M	5	15	0718	BET	185
REQUIAS	329	M	4	32	0621	ORE	282
REQUIJADA	76	M	3	40	0268	SEG	475
RESCONORIO	293	M	4	39	0444	BUR	100
RESOBA	181	M	3	34	0260	PAL	429
RESPALDIZA	406	M	4	01	0345	ALA	555
RESPENDA DE AGUILAR	74	M	3	34	0261	PAL	428
RESPENDA DE LA PEÑA	186	M	3	34	0262	TOR	520
RESTABAL	409	M	1	18	0205	GRA	311
RESTANDE	196	M	5	15	6719	SAN	212
RETA	98	M	4	31	0668	NAV	422
RETAMAL	272	M	2	06	0112	EXT	177
RETAMAL	-	-	2	13	0087	MAN	375
RETAMOSA	125	M	2	10	0158	EXT	182
RETANA	58	M	4	01	0346	ALA	563
RETASCON	-	-	5	50	0272	ARG	25
RETES DE LLANTENO	121	M	4	01	0347	ALA	555
RETES DE TUDELA	94	M	4	01	0348	ALA	555
RETIENDAS	10	M	2	19	0318	GUA	322
RETIZOS	184	M	4	27	0911	LUG	247
RETORTA	325	M	4	32	0622	ORE	272
RETORTA. SAN ROMAN	155	M	4	27	0912	LUG	224
RETORTA. SANTA CRUZ	99	M	4	27	0913	LUG	224
RETORTILLO	-	M	3	09	0788	BUR	80
RETORTILLO	588	M	3	37	0624	SAL	435
RETORTILLO	64	M	4	39	0445	TOR	521
RETORTILLO DE SORIA	464	M	3	42	0379	SOR	501
RETUERTA	489	C	3	09	0789	BUR	53
RETUERTA	11	M	2	19	0319	GUA	322
RETUERTA	53	C	3	47	0167	VAL	529
RETUERTA DEL BULLAQUE	236	M	2	13	0088	TOL	504
RETUERTO	109	M	3	24	0788	LEO	339
REUS	14604	C	5	43	0180	CAT	151
REVELILLAS	79	M	4	39	0446	TOR	524
REVELLINOS	267	M	3	49	0330	ZAM	583
REVENGA	83	M	3	09	0790	BUR	53
REVENGA	281	M	3	40	0269	SEG	472
REVENGA DE CAMPOS	485	M	3	34	0263	TOR	517
REVILLA	17	M	3	09	0791	BUR	80
REVILLA	84	M	5	22	0687	ARG	43
REVILLA	-	-	3	24	0789	LEO	346
REVILLA	-	-	3	37	0625	SAL	446
REVILLA	-	-	3	37	0626	SAL	444
REVILLA	-	-	3	40	0270	SEG	474
REVILLA	318	M	4	39	0447	BUR	94
REVILLA	-	-	4	39	0448	BUR	84
REVILLA DE CALATAÑAZOR, LA	156	M	3	42	0380	SOR	492
REVILLA DE CAMPOS	205	M	3	34	0264	PAL	424
REVILLA DE COLLAZOS	309	M	3	34	0265	PAL	431
REVILLA DE HERRAN, LA	89	M	3	09	0792	BUR	58
REVILLA DE PIENZA	56	M	3	09	0793	BUR	76
REVILLA DE POMAR	108	M	3	34	0266	PAL	428
REVILLA DE SANTULLAN	100	M	3	34	0267	PAL	428
REVILLA DEL CAMPO	457	C	3	09	0794	BUR	65
REVILLAGODOS	110	M	3	09	0795	BUR	49
REVILLALCON	67	M	3	09	0796	BUR	49
REVILLARUZ	201	M	3	09	0797	BUR	65
REVILLA-CABRIADA	168	M	3	09	0798	BUR	54
REVILLA-VALLEJERA	709	C	3	09	0799	BUR	61
REVILLA, LA	-	M	3	09	0800	BUR	53
REVILLA, LA	250	M	4	39	0449	BUR	-
REVILLA, LA	119	M	4	39	0450	BUR	100
REY Y BIUSE (*)	-	-	5	25	0656	CAT	148
REYEROS	354	M	3	24	0790	LEO	337
REYES	632	M	5	15	0720	SAN	207
REZA	146	M	4	32	0623	ORE	280
REZMONDO	103	M	3	09	0801	BUR	69
REZNOS	301	M	3	42	0381	SOR	486
RIA DE ABRES	-	-	4	27	0914	MON	297
RIACHUELO (*)	-	-	3	40	0271	SEG	474
RIAGUAS DE SAN BARTOLOME	295	M	3	40	0272	SEG	480
RIAHUELAS	163	M	3	40	0273	SEG	481
RIAL	164	M	5	15	0722	SAN	213
RIAL	389	M	5	15	0721	SAN	205
RIALP	404	M	5	25	0657	CAT	148
RIAL, O	66	M	4	27	0915	LUG	241
RIANXO	1122	M	5	15	0723	SAN	217
RIAÑO	-	M	3	09	0802	BUR	102
RIAÑO	512	M	3	24	0791	LEO	355
RIAÑO	244	M	4	39	0451	BUR	90
RIAZA	2400	C	3	40	0274	SEG	481
RIBA	-	M	5	15	0724	SAN	217
RIBA	344	M	4	39	0452	BUR	100
RIBA DE ESCALOTE, LA	112	M	3	42	0382	SOR	491
RIBA DE NEIRA	83	M	5	27	0916	LUG	244
RIBA DE SAELICES	227	M	2	19	0320	SOR	495
RIBA DE SANTIUSTE	70	M	2	19	0321	GUA	326
RIBA DE VALDELUCIO, LA	128	M	3	09	0803	BUR	69
RIBABELLOSA	-	-	3	26	0161	BUR	104
RIBADAVIA	864	C	4	32	0624	ORE	283
RIBADELAGO	201	M	3	49	0331	VAL	538
RIBADELOURO	742	M	4	36	0496	TUY	300
RIBADEO	1301	C	4	27	0917	MON	296
RIBADESELLA	5004	C	4	33	0140	LEO	368
RIBADETEA	714	M	4	36	0497	TUY	306
RIBADEUME	229	M	5	15	0725	BET	186
RIBADULLA	334	M	5	15	0728	SAN	221
RIBADULLA	655	M	5	15	0727	SAN	217
RIBADULLA	-	-	5	15	0726	SAN	217
RIBADUMIA	780	M	4	36	0498	SAN	205
RIBAFORADA	76	M	4	31	0669	NAV	414
RIBAFRECHA	1024	M	3	26	0162	BUR	104
RIBAGORDA	261	M	2	16	0211	CUE	167
RIBAMARTIN	20	M	3	09	0804	BUR	60
RIBARREDONDA	159	M	2	19	0322	SOR	495
RIBARROJA DE EBRO	-	-	5	43	0181	CAT	152
RIBARROJA DEL TURIA	929	M	6	46	0226	RdV	541
RIBARROYA	123	M	3	42	0383	SOR	487
RIBARTEME. SAN CIPRIAN	450	M	4	36	0499	TUY	305
RIBARTEME. SANTIAGO	810	M	4	36	0500	TUY	305
RIBAS	136	M	3	49	0332	ZAM	585
RIBAS DE CAMPOS	232	C	3	34	0268	PAL	427
RIBAS DE FRESER	880	M	5	17	0284	CAT	143
RIBAS DE LA VALDUERNA	119	M	3	24	0792	LEO	348
RIBAS DE MIÑO	93	M	4	27	0919	LUG	246
RIBAS DE MIÑO	205	M	4	27	0920	LUG	224
RIBAS DE MIÑO	265	M	4	27	0921	LUG	242
RIBAS DE MIÑO	164	M	4	27	0918	LUG	249
RIBAS DE MIÑO. SAN ESTEBAN	168	M	4	27	0922	LUG	253
RIBAS DE MIÑO. SAN VICTORIO	368	M	4	27	0923	LUG	253

* M = Original manuscrito; C = Con viviendas colectivas; E = Datos calculados; - = Falta o no existe documento original. Otras abreviaturas: T = Tomo; Pr = Provincia; Cod = Número del pueblo en las Tablas I.; Int = Intendencia; Pág = Página del Nomenclator I. (Para más detalles: véase "Códigos y Abreviaturas" de la página 5.694.

DENOMINACION	Hab.	*	Public. INE T	Pr	Cod	Nom.I. Int	Pág
RIBAS DEL SIL	394	C	4	32	0625	ORE	284
RIBAS DEL SIL (S. CLODIO)	1008	M	4	27	0924	ORE	284
RIBAS DEL SIL.(STA. CRISTINA)	262	M	4	27	0925	ORE	285
RIBAS MORTO	146	M	4	27	0926	LUG	229
RIBAS PEQUENAS	366	M	4	27	0927	LUG	228
RIBASALTAS	271	M	4	27	0928	LUG	234
RIBASAR	454	M	5	15	0729	SAN	216
RIBASECA	53	M	3	24	0793	LEO	333
RIBASEIRA	175	M	5	15	0730	SAN	217
RIBATAIADA	217	M	2	16	0212	CUE	167
RIBATAJADILLA	194	M	2	16	0213	CUE	167
RIBATEJADA	178	M	2	28	0155	GUA	322
RIBAVELLOSA	188	M	4	01	0349	ALA	559
RIBA, LA	58	M	3	09	0805	BUR	56
RIBA, LA	39	M	3	24	0794	VAL	539
RIBA, LA	552	M	5	43	0182	CAT	-
RIBE	41	M	5	25	0658	CAT	120
RIBEIRA	1361	M	5	15	0731	SAN	214
RIBEIRA	59	M	4	27	0929	LUG	249
RIBEIRA	444	M	4	27	0930	LUG	232
RIBEIRA	93	M	4	32	0626	ORE	263
RIBEIRA	430	M	4	36	0501	SAN	219
RIBEIRAS DE LEA	-	-	4	27	0931	LUG	253
RIBEIRA, DA	53	M	4	27	0932	LUG	260
RIBELA	450	M	4	36	0502	SAN	219
RIBELLES	97	M	5	25	0659	CAT	120
RIBERA	103	M	4	01	0350	ALA	556
RIBERA DE ABAJO	1035	M	4	33	0141	LEO	368
RIBERA DE ARRIBA	1465	M	4	33	0142	LEO	368
RIBERA DE CARDOS	83	M	5	25	0660	CAT	148
RIBERA DEL FOLGOSO, LA	316	M	3	24	0795	LEO	360
RIBERA DEL FRESNO	1932	C	2	06	0113	EXT	177
RIBERAS DEL SOR	-	-	5	15	0732	MON	295
RIBERO	324	M	4	32	0627	ORE	263
RIBEROS DE LA CUEZA	176	M	3	34	0269	TOR	517
RIBERT	203	M	5	25	0661	CAT	148
RIBESALBES	532	M	6	12	0095	RdV	550
RIBON	125	M	4	27	0933	LUG	243
RIBOTA	-	M	3	24	0796	LEO	340
RIBOTA	207	M	3	40	0275	SEG	482
RIBOTA DE ORDUNTE	81	M	3	09	0806	BUR	97
RICLA	1374	M	5	50	0273	ARG	21
RICOBAYO	170	M	3	49	0333	ZAM	586
RICONCHOS (*)	147	M	4	39	0453	TOR	523
RICOSENDE	33	M	4	32	0628	ORE	-
RICOTE	1094	M	1	30	0167	MUR	399
RIEGO DE AMBROS	169	M	3	24	0797	LEO	365
RIEGO DE LA VEGA	210	M	3	24	0798	LEO	355
RIEGO DE LOMBA	119	M	3	49	0334	VAL	538
RIEGO DEL CAMINO	195	M	3	49	0335	ZAM	582
RIEGO DEL MONTE	104	M	3	24	0799	LEO	355
RIELVES	262	M	2	45	0170	TOL	505
RIELLO	86	M	3	24	0800	LEO	344
RIELLS DEL FAI	290	M	5	08	0285	CAT	139
RIENDA	109	M	2	19	0323	GUA	327
RIENELA	-	-	5	50	0274	ARG	23
RIERA	-	-	4	33	0143	LEO	368
RIERA, LA	92	M	3	24	0801	LEO	341
RIERA, LA	-	-	4	33	0144	LEO	367
RIERA, LA	1106	M	5	43	0183	CAT	151
RIEZU	209	M	4	31	0670	NAV	410
RIGLOS	208	M	5	22	0688	ARG	39
RIGOITIA	793	C	4	48	0107	VIZ	565
RIGOLISA	124	M	5	17	0285	CAT	143
RIGUEIRA	343	M	5	15	0733	BET	189
RIGUEIRA	630	M	4	27	0934	MON	296
RIGUEIRA	104	M	4	32	0629	ORE	290
RIHONOR DE CASTILLA	85	M	3	49	0336	VAL	538
RILLO	276	M	5	44	0226	ARG	28
RILLO DE GALLO	129	M	2	19	0324	CUE	169
RIMOR	263	M	3	24	0802	LEO	362
RINCON DE SECA	-	-	1	30	0168	MUR	396
RINCON DE SOTO	621	M	3	26	0163	SOR	501
RINCON DE TALLANTE	108	M	1	30	0169	MUR	-
RINCON DEL MORO	72	M	2	02	0981	MUR	399
RINCONADA DE LA SIERRA	286	M	3	37	0627	SAL	440
RINCONADA, LA	312	M	1	41	0115	SEV	465
RINER	434	M	5	25	0662	CAT	120
RINS	7	M	5	22	0689	ARG	18
RIO	-	M	1	23	0108	MAN	379
RIO	-	-	4	27	0935	LUG	238
RIO	295	M	4	27	0936	LUG	229
RIO	231	M	4	27	0937	LUG	254
RIO	-	-	4	32	0630	ORE	283
RIO	240	M	4	36	0503	LUG	229
RIO DE LOSA	126	M	3	09	0807	BUR	75
RIO DE MENA	80	M	3	09	0808	BUR	96
RIO DE VAL DE IGUÑA	401	M	4	39	0454	BUR	103
RIOAVESO	169	M	4	27	0939	LUG	258
RIOAVESO	192	M	4	27	0938	BET	185
RIOBARBA	573	M	4	27	0940	MON	299
RIOBO	215	M	5	15	0734	SAN	215
RIOBO	74	M	4	32	0631	ORE	282
RIOBO	265	M	4	36	0504	SAN	219
RIOBO	105	M	4	36	0505	LUG	229
RIOCABADO	287	M	3	05	0236	AVI	1
RIOCALDO	-	-	4	32	0632	ORE	289
RIOCASTRILLO DE ORDAS	52	M	3	24	0803	LEO	355
RIOCAVADO DE LA SIERRA	226	M	3	09	0809	BUR	80
RIOCEREIXA	287	M	4	27	0941	LUG	232
RIOCEREZO	237	M	3	09	0810	BUR	47
RIOCONEJOS	114	M	3	49	0337	VAL	538
RIODEVA	535	M	5	44	0227	ARG	28
RIODOLAS	88	M	4	32	0633	ORE	-
RIOFERREIROS	23	M	3	24	0804	LEO	362
RIOFRIO	447	M	3	05	0237	AVI	4
RIOFRIO	120	M	3	24	0805	LEO	355
RIOFRIO	491	M	4	36	0506	TUY	306
RIOFRIO DE ALISTE	181	M	3	49	0338	ZAM	587
RIOFRIO DE RIAZA	286	M	3	40	0276	SEG	481
RIOFRIO DEL LLANO	121	M	2	19	0325	GUA	323
RIOGORDO	2120	M	1	29	0089	GRA	315
RIOJA	616	M	1	04	0077	GRA	319
RIOLA	2239	M	6	46	0227	RdV	543
RIOLAGO	115	M	3	24	0806	LEO	341
RIOLOBOS	617	M	2	10	0159	EXT	180
RIOLOBOS	2	M	3	37	0628	SAL	444
RIOLS	38	M	5	22	0690	ARG	17
RIOMANZANAS	77	M	3	49	0339	ZAM	585
RIOMAO	111	M	4	32	0634	ORE	265
RIOMOL	-	-	4	27	0942	LUG	250
RIOMOLINOS	788	M	4	32	0635	ORE	275
RIONEGRITO	68	M	3	49	0340	VAL	538
RIONEGRO DEL PUENTE	206	M	3	49	0341	ZAM	587
RIOPANERO	83	M	4	39	0455	TOR	524
RIOPAR	350	M	2	02	0082	MAN	389
RIOPARAISO	140	M	3	09	0811	BUR	72
RIOS	1320	M	4	32	0636	ORE	287
RIOSA	1706	M	4	33	0145	LEO	368
RIOSALIDO	196	M	2	19	0326	GUA	326
RIOSCURO	102	M	3	24	0807	LEO	342
RIOSECO	264	M	4	32	0637	ORE	266
RIOSECO	-	-	4	39	0457	BUR	85
RIOSECO	144	M	4	39	0456	TOR	523
RIOSECO DE SORIA	311	M	3	42	0384	SOR	492
RIOSECO DE TAPIA	358	M	3	24	0808	LEO	355
RIOSEQUILLO	67	M	3	24	0809	LEO	351
RIOSEQUINO DE TORIO	152	M	3	24	0810	LEO	334
RIOSERAS	353	M	3	09	0812	BUR	47
RIOSMENUDOS DE LA PEÑA	156	M	3	34	0270	TOR	520
RIOS, LOS	-	-	1	23	0109	JAE	589
RIOTORTO	944	M	4	27	0943	MON	297
RIOTUERTO	1531	M	4	39	0458	BUR	90
RIOTUERTO	-	-	3	42	0385	SOR	487
RIO-QUINTANILLA	111	M	3	09	0813	BUR	50
RIO, EL	287	M	3	26	0164	BUR	109
RIO, EL	232	M	1	30	0170	MUR	398
RIO, EL	316	M	4	32	0638	ORE	290
RIPA	-	-	4	31	0671	NAV	407
RIPALDA	-	-	4	31	0672	NAV	417
RIPODAS	77	M	4	31	0673	NAV	416
RIPOLL	3717	M	5	17	0286	CAT	154
RIPOLLET	630	M	5	08	0286	CAT	139
RISCO	99	M	2	06	0114	EXT	182
RIU	46	M	5	17	0287	CAT	127
RIU	102	M	5	25	0663	CAT	143
RIUDARENAS	767	M	5	17	0288	CAT	127
RIUDAURA	971	C	5	17	0289	CAT	154
RIUDECANYES	1029	C	5	43	0184	CAT	151
RIUDECOLS	972	M	5	43	0185	CAT	151
RIUDELLOTS	89	M	5	17	0290	CAT	127
RIUDELLOTS DE LA SELVA	432	M	5	17	0291	CAT	127
RIUDEVELLES	32	M	5	25	0664	CAT	120
RIUDOMS	2496	C	5	43	0186	CAT	151

* M = Original manuscrito; C = Con viviendas colectivas; E = Datos calculados; - = Falta o no existe documento original. Otras abreviaturas: T = Tomo; Pr = Provincia; Cod = Número del pueblo en las Tablas I; Int = Intendencia; Pág = Página del Nomenclator I. (Para más detalles: véase "Códigos y Abreviaturas" de la página 5.694.

DENOMINACION	Hab.	*	Public. INE T	Pr	Cod	Nom.I. Int	Pág
RIUMORS	121	M	5	17	0292	CAT	127
RIVAGUDA	42	M	4	01	0351	ALA	559
RIVAS	94	M	5	50	0275	ARG	23
RIVAS DE JARAMA	63	C	2	28	0156	MAD	372
RIVAS DE TERESO	150	M	3	26	0165	BUR	104
RIVA, LA	73	M	4	39	0459	TOR	522
RIVEIRA	179	M	5	15	0735	SAN	203
RIVELA	342	M	4	32	0639	ORE	274
RIVELLES	98	M	5	17	0293	CAT	127
RIVERA DE LA POLVOROSA	140	M	3	24	0811	VAL	536
RIVERA OVEJA	380	M	2	10	0160	EXT	180
RIVERA (*)	2	M	3	47	0168	VAL	528
RIVILLA DE BARAJAS	143	M	3	05	0238	AVI	2
RIVILLAS DE LA CAÑADA	-	-	3	05	0239	AVI	3
ROA	1581	C	3	09	0814	BUR	82
ROADE	154	M	5	15	0736	BET	192
ROALES	75	M	3	49	0342	ZAM	577
ROALES	408	M	3	47	0169	LEO	355
ROAS	-	-	4	27	0944	LUG	250
ROBAINA, LA	-	-	1	41	0116	SEV	463
ROBLADILLO	123	M	3	47	0170	VAL	531
ROBLADILLO DE UCIEZA	164	M	3	34	0271	TOR	517
ROBLA, LA	249	M	3	24	0812	LEO	334
ROBLEDA	1154	M	3	37	0629	SAL	436
ROBLEDA	144	M	3	49	0343	VAL	538
ROBLEDILLO DE GATA	528	M	2	10	0161	SAL	436
ROBLEDILLO DE LA JARA	244	M	2	28	0157	GUA	325
ROBLEDILLO DE LA VERA	201	M	2	10	0162	EXT	180
ROBLEDILLO DE MOHERNANDO	353	M	2	19	0327	TOL	511
ROBLEDILLO DE TRUJILLO	603	M	2	10	0163	EXT	182
ROBLEDINO	103	M	3	24	0813	LEO	348
ROBLEDO	-	M	2	02	0083	MAN	383
ROBLEDO	335	M	4	27	0945	LUG	229
ROBLEDO	136	M	4	32	0641	LEO	362
ROBLEDO	262	M	4	32	0640	ORE	288
ROBLEDO	93	M	3	49	0344	VAL	538
ROBLEDO DE BABIA	70	M	3	24	0814	LEO	341
ROBLEDO DE CALDAS	90	M	3	24	0815	LEO	341
ROBLEDO DE CHAVELA	741	M	2	28	0158	SEG	473
ROBLEDO DE FENAR	82	M	3	24	0816	LEO	335
ROBLEDO DE LA GUZPEÑA	75	M	3	24	0817	LEO	339
ROBLEDO DE LA VALDONCINA	125	M	3	24	0818	LEO	333
ROBLEDO DE LA VALDUERNA	186	M	3	24	0819	LEO	348
ROBLEDO DE LAS TRAVIESAS	327	M	3	24	0820	LEO	360
ROBLEDO DE LOSADA	252	M	3	24	0821	LEO	348
ROBLEDO DE OMAÑA	76	M	3	24	0822	LEO	344
ROBLEDO DE SOBRECASTRO	135	M	3	24	0823	LEO	362
ROBLEDO DE TORIO	103	M	3	24	0824	LEO	334
ROBLEDO HERMOSO	161	M	3	37	0630	SAL	450
ROBLEDOLLANO	200	M	2	10	0164	EXT	182
ROBLES DE LACIANA	93	M	3	24	0825	LEO	342
ROBLES DE VALCUEVA	187	M	3	24	0826	LEO	335
ROBLIDO	234	M	4	32	0642	ORE	288
ROBLIZA	-	-	3	37	0633	SAL	436
ROBLIZA	250	M	3	37	0632	SAL	440
ROBLIZA	6	M	3	37	0631	SAL	435
ROBRA	188	M	4	27	0946	LUG	224
ROBREDARCAS	120	M	2	19	0329	GUA	324
ROBREDO	3	M	3	09	0815	BUR	73
ROBREDO DE CORPES	276	M	2	19	0328	GUA	324
ROBREDO DE LAS PUEBLAS	141	M	3	09	0816	BUR	77
ROBREDO DE LOSA	20	M	3	09	0817	BUR	74
ROBREDO DE ZAMANZA	58	M	3	09	0818	BUR	103
ROBREDO-SOBRESIERRA	61	M	3	09	0819	BUR	47
ROBREDO-TEMIÑO	95	M	3	09	0820	BUR	47
ROBREGORDO	450	M	2	28	0159	GUA	322
ROBRES	558	M	5	22	0691	ARG	39
ROBRES DEL CASTILLO	132	M	3	26	0166	BUR	104
ROBRIGUERO	311	M	4	33	0146	BUR	98
ROCA	80	M	4	27	0947	LUG	247
ROCA DE LA SIERRA	541	M	2	06	0115	EXT	176
ROCABRUNA	188	M	5	17	0294	CAT	155
ROCACORBA	20	M	5	17	0295	CAT	127
ROCAFORT	65	C	5	08	0287	CAT	136
ROCAFORT	68	M	5	22	0692	ARG	43
ROCAFORT	322	C	6	46	0228	RdV	541
ROCAFORT DE QUERALT	281	M	5	43	0187	CAT	-
ROCAFORT DE VALLBONA	214	M	5	25	0665	CAT	-
ROCAFORTE	109	C	4	31	0674	NAV	415
ROCALLAURA	175	C	5	25	0666	CAT	-
ROCAMARTI	13	M	5	25	0667	CAT	120
ROCAMORA-CONTRATS	15	M	5	08	0288	CAT	120
ROCAMUNDO	178	M	4	39	0460	TOR	524
ROCAS	718	M	4	32	0643	ORE	283
ROCA, LA	735	M	5	08	0289	CAT	138
ROCIANA DEL CONDADO	1294	M	1	21	0082	SEV	465
ROCILLO	-	-	4	39	0461	BUR	85
ROCHA, DA	109	M	4	27	0948	LUG	254
ROCHE	369	M	1	30	0171	MUR	-
RODA	-	-	1	30	0172	MUR	396
RODA DE ANDALUCIA, LA	793	M	1	41	0117	SEV	463
RODA DE BARA	363	M	5	43	0188	CAT	158
RODA DE ERESMA	244	M	3	40	0277	SEG	470
RODA DE ISABENA	173	C	5	22	0693	ARG	18
RODA DE TER	1197	M	5	08	0290	CAT	154
RODANILLO	271	M	3	24	0827	LEO	360
RODASVIEJAS	55	M	3	37	0634	SAL	440
RODA, LA	4720	C	2	02	0084	CUE	173
RODEIRO	343	M	5	15	0737	BET	187
RODEIRO	161	M	4	36	0507	LUG	229
RODELL	2	M	5	25	0668	CAT	120
RODELLAR	336	M	5	22	0694	ARG	43
RODEN	278	M	5	50	0276	ARG	12
RODENAS	282	M	5	44	0228	ARG	13
RODEROS	126	M	3	24	0828	LEO	332
RODES	62	M	5	25	0669	CAT	148
RODEZNO	137	M	3	26	0167	BUR	109
RODICOL	108	M	3	24	0829	LEO	343
RODIEIROS	186	M	5	15	0738	SAN	211
RODIEZMO DE LA TERCIA	265	M	3	24	0830	LEO	336
RODILANA	1284	M	3	47	0171	VAL	527
RODILLAZO	117	M	3	24	0831	LEO	336
RODILLO	6	M	3	37	0635	SAL	440
RODIS	728	M	5	15	0739	COR	196
RODIS	108	M	4	36	0508	LUG	236
RODOÑA	293	M	5	43	0189	CAT	158
RODORS	74	M	5	08	0291	CAT	136
RODRIGATOS DE LA OBISPALIA	43	M	3	24	0832	LEO	347
RODRIGATOS DE LAS REGUERAS	56	M	3	24	0833	LEO	360
ROELOS	632	M	3	49	0345	ZAM	580
ROIMIL	100	M	4	27	0949	LUG	254
ROIS	574	M	5	15	0740	SAN	216
ROIS	151	M	5	15	0741	BET	185
ROITEGUI	89	M	4	01	0352	ALA	554
ROIZ	579	M	4	39	0462	BUR	102
ROJALES	1636	M	6	03	0106	RdV	549
ROJALS	414	M	5	43	0190	CAT	-
ROJAS	325	C	3	09	0821	BUR	52
ROJAS (*)	-	-	4	39	0463	BUR	87
ROLDAN	-	-	1	30	0173	MUR	396
ROLLAMIENTA	240	M	3	42	0386	SOR	488
ROLLAN	676	M	3	37	0636	SAL	440
ROLLANEJO	19	M	3	37	0637	SAL	-
ROMA	160	M	5	15	0742	SAN	222
ROMA Y BOATELLA	68	M	5	08	0292	CAT	154
ROMADRIU	45	M	5	25	0670	CAT	148
ROMAGUILARDO	27	M	3	47	0172	VAL	527
ROMAN	292	M	4	27	0950	LUG	258
ROMANA	-	-	5	50	0277	ARG	12
ROMANAS	-	-	3	37	0638	SAL	446
ROMANCOS	670	M	2	19	0330	TOL	509
ROMANGORDO	381	M	2	10	0165	EXT	182
ROMANILLOS	59	M	2	28	0160	MAD	372
ROMANILLOS DE ATIENZA	262	M	2	19	0331	GUA	327
ROMANILLOS DE MEDINACELI	474	M	3	42	0387	SOR	495
ROMANONES	410	M	2	19	0332	GUA	322
ROMANOS	-	-	5	50	0278	ARG	25
ROMANYA DE LA SELVA	173	M	5	17	0296	CAT	127
ROMAÑA	63	M	5	17	0297	CAT	127
ROMARIZ	282	M	4	27	0951	MON	294
ROMAY	737	M	4	36	0509	SAN	215
ROMEAN	171	M	4	27	0952	LUG	224
ROMELLE	73	M	4	27	0953	LUG	251
ROMERAL	1951	M	2	45	0171	TOL	511
ROMEROSA	63	M	2	19	0333	GUA	322
ROMEROS, LOS	-	-	1	21	0083	SEV	464
ROMILLA	-	-	1	18	0206	GRA	310
RONCAL	506	M	4	31	0675	NAV	417
RONCESVALLES	152	C	4	31	0676	NAV	418
RONDA	11055	C	1	29	0090	GRA	316
RONFE	142	M	4	27	0954	LUG	250
RONI	99	M	5	25	0671	CAT	148
RONQUILLO, EL	419	M	1	41	0118	SEV	465
ROO	893	M	5	15	0743	SAN	213

* M = Original manuscrito; C = Con viviendas colectivas; E = Datos calculados; - = Falta o no existe documento original. Otras abreviaturas: T = Tomo; Pr = Provincia; Cod = Número del pueblo en las Tablas I.; Int = Intendencia; Pág = Página del Nomenclator I. (Para más detalles: véase "Códigos y Abreviaturas" de la página 5.694.

DENOMINACION	Hab.	*	Public. INE T	Pr	Cod	Nom.I. Int	Pág
ROO	740	M	5	15	0744	SAN	219
ROPERUELOS DEL PARAMO	154	M	3	24	0834	LEO	355
ROQUETAS DE MAR	1619	M	1	04	0078	GRA	319
ROQUETES, LES	22	M	5	08	0293	CAT	158
ROS	324	M	3	09	0822	BUR	63
ROSAL	3209	M	4	36	0510	TUY	302
ROSALES	82	M	3	09	0823	BUR	74
ROSALES	105	M	3	24	0835	LEO	343
ROSARIO, EL	-	-	1	38	0040	CAN	110
ROSAS	1952	M	5	17	0298	CAT	127
ROSCALES DE LA PEÑA	185	M	3	34	0272	TOR	520
ROSELL	958	M	6	12	0096	RdV	550
ROSELLO	390	M	5	25	0672	CAT	133
ROSENDE	236	M	4	27	0956	LUG	253
ROSENDE	284	M	4	27	0955	LUG	234
ROSINOS DE LA REQUEJADA	160	M	3	49	0346	VAL	-
ROSINOS DE VIDRIALES	212	M	3	49	0347	VAL	536
ROSIO	59	M	3	09	0824	BUR	74
ROSUERO	-	-	3	40	0278	SEG	479
ROTA	6789	C	1	11	0030	SEV	467
ROTGLA Y CORBERA	344	M	6	46	0229	RdV	551
ROTOVA	434	M	6	46	0230	RdV	551
ROTURA	272	M	2	10	0166	EXT	182
ROTURAS	125	M	3	47	0173	VAL	529
ROUPAR	-	-	4	27	0957	LUG	237
ROURELL	212	M	5	43	0191	CAT	151
ROUZAS	761	M	4	36	0511	TUY	300
ROUZOS	468	M	4	32	0644	ORE	273
ROYO FRIO	114	M	5	44	0229	ARG	14
ROYO, EL	495	M	3	42	0388	SOR	485
ROYUELA	309	C	5	44	0230	ARG	13
ROYUELA DE RIO FRANCO	365	M	3	09	0825	BUR	80
ROZA	61	M	4	39	0464	BUR	98
ROZABALES	101	M	4	27	0958	LUG	228
ROZADIO	-	-	4	39	0465	BUR	100
ROZADOS	-	-	3	37	0639	SAL	443
ROZAGAS	116	M	4	33	0147	BUR	98
ROZALEN DEL MONTE	226	M	2	16	0214	TOL	510
ROZAS	155	M	3	09	0826	BUR	77
ROZAS	-	-	4	39	0466	BUR	100
ROZAS	107	M	3	49	0348	VAL	538
ROZAS DE MADRID, LAS	560	M	2	28	0161	MAD	370
ROZAS DE PUERTO REAL	450	M	2	28	0162	TOL	505
ROZUELO	101	M	3	24	0836	LEO	360
RUA	350	M	4	27	0959	MON	297
RUA	955	M	4	32	0645	ORE	288
RUANALES	159	M	4	39	0467	TOR	524
RUANES	115	M	2	10	0167	EXT	182
RUBAU	83	M	6	46	0231	RdV	541
RUBAYO	161	M	4	39	0468	BUR	90
RUBENA	234	C	3	09	0827	BUR	46
RUBERTS	-	-	6	07	0076	RdM	392
RUBI	345	M	5	08	0294	CAT	139
RUBI DE BRACAMONTE	478	M	3	47	0174	VAL	527
RUBIACOS	388	M	4	32	0646	ORE	285
RUBIALES	166	M	4	32	0647	ORE	290
RUBIALES	135	M	5	44	0231	ARG	28
RUBIAN DE CIMA	149	M	4	27	0960	LUG	254
RUBIANA	970	M	4	32	0648	ORE	288
RUBIANES	418	M	4	36	0512	SAN	217
RUBIAN. SAN FIZ	244	M	4	27	0961	LUG	254
RUBIAN. SANTIAGO	152	M	4	27	0962	LUG	254
RUBIAS	111	M	4	27	0963	LUG	224
RUBIAS	528	M	4	32	0649	ORE	282
RUBIA, LA	78	M	3	42	0389	SOR	485
RUBIELOS ALTOS	248	M	2	16	0215	CUE	174
RUBIELOS BAJOS	672	M	2	16	0216	CUE	174
RUBIELOS DE LA CERIDIA	-	-	5	44	0232	ARG	25
RUBIELOS DE MORA	2210	C	5	44	0233	ARG	28
RUBIN	79	M	4	27	0964	LUG	252
RUBIN	524	M	4	36	0513	SAN	219
RUBINAT	40	M	5	25	0673	CAT	120
RUBIO	232	M	5	08	0295	CAT	158
RUBIO	45	M	5	25	0674	CAT	120
RUBIO	7	M	5	25	0675	CAT	120
RUBIO	40	M	5	25	0676	CAT	148
RUBIOS	263	M	4	32	0650	ORE	287
RUBIOS	614	M	4	36	0514	TUY	305
RUBIO, EL	381	M	1	41	0119	SEV	464
RUBITE	465	M	1	18	0207	GRA	313
RUBLACEDO DE ABAJO	136	M	3	09	0828	BUR	52
RUBLACEDO DE ARRIBA	90	M	3	09	0829	BUR	52
RUCANDIO	91	M	3	09	0830	BUR	52
RUCANDIO	205	M	4	39	0469	BUR	90
RUCANDIO	98	M	4	39	0470	TOR	524
RUCAYO	158	M	3	24	0837	LEO	337
RUDAGÜERA	308	M	4	39	0471	BUR	86
RUDILLA	-	-	5	44	0234	ARG	25
RUEDA	2357	C	3	47	0175	VAL	527
RUEDA DE JALON	628	M	5	50	0279	ARG	12
RUEDA DE LA SIERRA	242	M	2	19	0334	CUE	170
RUEDA DE PISUERGA	131	M	3	34	0273	PAL	429
RUEDA DEL ALMIRANTE	69	M	3	24	0838	VAL	533
RUEDAS DE ENCISO, LAS	70	M	3	26	0168	SOR	493
RUEDAS DE OCON, LAS	122	M	3	26	0169	BUR	105
RUENTE	219	M	4	39	0472	BUR	94
RUERRERO	159	M	4	39	0473	TOR	524
RUESCA	280	M	5	50	0280	ARG	21
RUESGA	150	M	3	34	0274	PAL	429
RUESTA	530	M	5	50	0281	ARG	23
RUEYTA	6	M	5	50	0282	ARG	23
RUFRANCOS	82	M	3	09	0831	BUR	48
RUGAT	183	M	6	46	0232	RdV	551
RUGUILLA	412	M	2	19	0335	GUA	322
RUIDEFERROS	-	-	3	24	0839	LEO	364
RUIDELAMAS	-	-	3	24	0840	LEO	364
RUIDERA	-	-	2	13	0089	TOL	514
RUIFORCO DE TORIO	108	M	3	24	0841	LEO	335
RUIJAS	59	M	4	39	0474	TOR	524
RUILOBA	665	M	4	39	0475	BUR	86
RUISEÑADA	349	M	4	39	0476	BUR	86
RUITELAN	148	M	3	24	0842	LEO	363
RUMBLAR	89	M	1	23	0110	NP	589
RUMILLE	100	M	5	15	0745	SAN	207
RUMOROSO	204	M	4	39	0477	BUR	98
RUN, EL	65	M	5	22	0695	ARG	16
RUPELO	47	M	3	09	0832	BUR	56
RUPIA	414	M	5	17	0299	CAT	127
RUPIT	842	M	5	08	0296	CAT	155
RUS	884	M	5	15	0746	COR	196
RUS	1351	M	1	23	0111	IAE	330
RUSIÑOL-CUFORD	77	M	5	08	0297	CAT	135
RUTE	5602	C	1	14	0097	CBA	162
RUTIS	553	M	5	15	0747	COR	195
RUYALES DEL AGUA	112	M	3	09	0833	BUR	54
RUYALES DEL PARAMO	102	M	3	09	0834	BUR	63
SA	351	M	4	36	0515	LUG	236
SAA	409	M	4	27	0966	LUG	228
SAA	208	M	4	27	0967	LUG	224
SAA	472	M	4	27	0965	LUG	249
SAAVEDRA	-	-	4	27	0968	LUG	250
SABADELL	2236	C	5	08	0298	CAT	139
SABADELLE	380	M	4	27	0969	LUG	233
SABADELLE	127	M	4	27	0970	LUG	241
SABADELLE	279	M	4	32	0651	ORE	279
SABAIZA	82	M	4	31	0677	NAV	415
SABAJANES	472	M	4	36	0516	TUY	306
SABANDO	114	M	4	01	0353	ALA	557
SABARDES	1131	M	5	15	0748	SAN	213
SABAREI	176	M	4	27	0971	LUG	226
SABARIZ	178	M	4	32	0652	ORE	282
SABAYES	135	M	5	22	0696	ARG	39
SABIÑANIGO	117	M	5	22	0697	ARG	33
SABIOTE	2169	C	1	23	0112	IAE	331
SABREXO	494	M	4	36	0517	SAN	203
SABUCEDO	-	M	4	32	0653	ORE	283
SABUCEDO	252	M	4	36	0518	SAN	203
SABUCEDO DE MONTES	-	-	4	32	0654	ORE	283
SABUGO	116	M	3	24	0843	LEO	343
SABUGUEIRA	485	M	5	15	0749	SAN	201
SABUGUIDO	-	-	4	32	0655	ORE	284
SACAÑET	-	-	6	12	0097	RdV	542
SACAOJOS	63	M	3	24	0844	LEO	348
SACARDEBOIS	314	M	4	32	0656	ORE	275
SACECORBO	265	M	2	19	0336	SOR	495
SACEDA	178	M	3	24	0845	LEO	348
SACEDA DEL RIO	466	M	2	16	0217	CUE	172
SACEDA-TRASIERRA	364	M	2	16	0218	CUE	172
SACEDON	2580	M	2	19	0337	CUE	172
SACEDON DE CANALES	18	M	2	28	0163	MAD	371
SACEDONCILLO	93	M	2	16	0219	CUE	167
SACEDONCILLO	81	M	2	19	0338	GUA	322
SACERUELA	454	M	2	13	0090	MAN	377
SACOS. SAN JORGE	1007	M	4	36	0519	SAN	204

* M = Original manuscrito; C = Con viviendas colectivas; E = Datos calculados; - = Falta o no existe documento original. Otras abreviaturas: T = Tomo; Pr = Provincia; Cod = Número del pueblo en las Tablas I; Int = Intendencia; Pág = Página del Nomenclator I. (Para más detalles: véase "Códigos y Abreviaturas" de la página 5.694.

DENOMINACION	Hab.	*	Public. INE T	Pr	Cod	Nom.I. Int	Pág
SACOS. SANTA MARIA	572	M	4	36	0520	SAN	204
SACOT	244	M	5	17	0300	CAT	127
SACRAMENIA	682	C	3	40	0279	SBG	477
SADA	1039	M	5	15	0750	BET	188
SADA DE SANGÜESA	411	M	4	31	0678	NAV	415
SADAVA	1211	M	5	50	0283	ARG	23
SADERNAS	24	M	5	17	0301	CAT	127
SADERRA	103	M	5	08	0299	CAT	155
SADURNIN	308	M	4	32	0657	ORE	266
SAELICES	1543	M	2	16	0220	TOL	510
SAELICES DE LA SAL	206	M	2	19	0339	SOR	496
SAELICES DE MAYORGA	212	M	3	47	0176	VAL	532
SAELICES DE SABERO	71	M	3	24	0846	LEO	338
SAELICES DEL PAYUELO	155	M	3	24	0847	VAL	533
SAELICES DEL RIO	189	M	3	24	0848	LEO	355
SAELICES EL CHICO	239	M	3	37	0640	SAL	436
SAGA	35	M	5	17	0302	CAT	143
SAGALLOS	88	M	3	49	0349	ZAM	587
SAGANTA	48	M	5	22	0698	ARG	43
SAGARO	119	M	5	17	0303	CAT	127
SAGARRAS BAJAS	43	M	5	22	0699	ARG	19
SAGARRILLO	-	-	5	22	0700	ARG	39
SAGAS	280	M	5	08	0300	CAT	136
SAGASETA	49	M	4	31	0679	NAV	419
SAGIDES	162	M	3	42	0390	SOR	496
SAGOS	30	M	3	37	0641	SAL	439
SAGRA	323	M	6	03	0107	RdV	546
SAGRA	516	M	4	32	0658	ORE	267
SAGRADA, LA	62	M	3	37	0642	SAL	449
SAGRADA, LA	160	M	3	37	0643	SAL	440
SAGÜES	76	M	4	31	0680	NAV	402
SAGUNTO	5839	C	6	46	0233	RdV	541
SAHAGUN	3282	C	3	24	0849	LEO	350
SAHECHORES	94	M	3	24	0850	VAL	-
SAHELICEJOS	6	M	3	37	0644	SAL	449
SAHUCEDILLA	7	M	3	37	0645	SAL	434
SAHUN	279	M	5	22	0701	ARG	18
SAIDRES	184	M	4	36	0521	SAN	202
SAIGOS	54	M	4	31	0681	NAV	420
SAJA	113	M	4	39	0478	BUR	-
SAJAZARRA	239	M	3	26	0170	BUR	107
SAJERAS DEL RIO	-	-	3	37	0646	SAL	434
SALAIA	52	M	4	27	0972	LUG	260
SALAMANCA	19092	C	3	37	0647	SAL	437
SALAMON	104	M	3	24	0851	LEO	340
SALAMONDE	574	M	4	32	0659	ORE	283
SALAR	954	M	1	18	0208	GRA	314
SALARDU	313	M	5	25	0677	CAT	153
SALARES	785	M	1	29	0091	GRA	314
SALARSA	80	M	5	17	0304	CAT	155
SALAS	9451	C	4	33	0148	LEO	368
SALAS ALTAS	434	M	5	22	0702	ARG	43
SALAS BAJAS	314	M	5	22	0703	ARG	43
SALAS DE BUREBA	547	M	3	09	0835	BUR	50
SALAS DE LA RIBERA	239	M	3	24	0852	LEO	365
SALAS DE LOS BARRIOS	828	M	3	24	0853	LEO	364
SALAS DE LOS INFANTES	568	C	3	09	0836	BUR	56
SALAS DE LLIERCA	50	M	5	17	0305	CAT	127
SALAS DEL PALLARS	919	M	5	25	0678	CAT	148
SALAS, LAS	134	M	3	24	0854	LEO	340
SALAZAR	203	M	3	09	0837	BUR	73
SALAZAR DE AMAYA	292	M	3	09	0838	BUR	69
SALA, LA	62	M	5	17	0306	CAT	125
SALA, LA	24	M	5	43	0192	CAT	-
SALCE	199	M	3	24	0855	LEO	343
SALCE	377	M	3	49	0350	ZAM	580
SALCEDA	90	M	4	39	0479	BUR	99
SALCEDA, LA	225	M	3	40	0280	SBG	474
SALCEDILLO	212	M	3	34	0275	PAL	428
SALCEDILLO	-	-	5	44	0235	ARG	25
SALCEDO	142	M	4	01	0354	ALA	559
SALCEDO	232	M	4	27	0973	LUG	228
SALCEDO	1422	M	4	36	0522	SAN	215
SALCEDO	130	M	4	39	0480	TOR	524
SALCES	161	M	4	39	0481	TOR	521
SALCIDOS	2012	M	4	36	0523	TUY	302
SALDANXE	258	M	4	27	0974	LUG	234
SALDAÑA	924	C	3	34	0276	PAL	430
SALDAÑA DE AYLLON	133	M	3	40	0281	SBG	482
SALDAÑA DE BURGOS	167	M	3	09	0839	BUR	47
SALDEANA	319	M	3	37	0648	SAL	456
SALDES	202	C	5	08	0301	CAT	136

DENOMINACION	Hab.	*	Public. INE T	Pr	Cod	Nom.I. Int	Pág
SALDET	62	M	5	17	0307	CAT	127
SALDIAS	341	M	4	31	0682	NAV	406
SALDISE	72	M	4	31	0683	NAV	403
SALDON	433	M	5	44	0236	ARG	14
SALDUERO	238	M	3	42	0391	SOR	485
SALELLAS	147	M	5	08	0302	CAT	-
SALELLAS (*)	-	-	5	17	0308	CAT	127
SALEM	502	M	6	46	0234	RdV	546
SALENTINOS	78	M	3	24	0856	LEO	342
SALERES	397	M	1	18	0209	GRA	311
SALES. SAN FELIX	458	M	5	15	0751	SAN	207
SALES. SAN JULIAN	490	M	5	15	0752	SAN	207
SALGA	-	-	5	22	0704	ARG	-
SALGUEIROS	274	M	5	15	0753	SAN	204
SALGUEIROS	356	M	4	36	0524	SAN	215
SALGUERO DE JUARROS	127	M	3	09	0840	BUR	65
SALGUERO DEL SALCE	-	-	3	09	0841	BUR	65
SALGUEROS	68	M	4	27	0975	LUG	241
SALIENTES	259	M	3	24	0857	LEO	342
SALILLAS	128	M	5	22	0705	ARG	39
SALILLAS DE JALON	406	M	5	50	0284	ARG	14
SALIME	308	M	4	33	0149	LEO	368
SALINAS	521	M	6	03	0108	RdV	552
SALINAS	-	-	5	22	0706	ARG	43
SALINAS DE AÑANA	580	C	4	01	0355	ALA	553
SALINAS DE HOZ	178	M	5	22	0707	ARG	43
SALINAS DE IBARGOITI	222	M	4	31	0684	NAV	422
SALINAS DE JACA	178	M	5	22	0708	ARG	23
SALINAS DE LENIZ	810	M	4	20	0125	GUI	575
SALINAS DE ORO	476	M	4	31	0685	NAV	411
SALINAS DE PAMPLONA	130	M	4	31	0686	NAV	402
SALINAS DE PISUERGA	321	M	3	34	0277	PAL	427
SALINAS DE ROSIO	206	C	3	09	0842	BUR	56
SALINAS DE TRILLO	64	M	5	22	0709	ARG	19
SALINAS DEL MANZANO	310	M	2	16	0221	CUE	167
SALINAS, LAS	941	M	6	07	0077	RdM	328
SALINILLAS DE BURADON	377	C	4	01	0356	ALA	561
SALINILLAS DE BUREBA	113	M	3	09	0843	BUR	50
SALIO	154	M	3	24	0858	LEO	355
SALITJA	321	M	5	17	0309	CAT	127
SALMANTON	120	M	4	01	0357	ALA	555
SALMELLA	83	M	5	43	0193	CAT	158
SALMERON	1551	C	2	19	0340	GUA	322
SALMERONCILLOS	840	M	2	16	0222	CUE	172
SALMORAL	669	M	3	37	0649	SAL	456
SALO	249	M	5	08	0303	CAT	120
SALOBRAL	113	M	3	05	0240	AVI	3
SALOBRAL, EL	171	M	2	02	0085	MUR	399
SALOBRE	-	-	2	02	0086	MAN	383
SALOBREÑA	830	M	1	18	0210	GRA	313
SALOMO	443	M	5	43	0194	CAT	158
SALORINO	1419	M	2	10	0168	EXT	175
SALSADELLA	815	M	6	12	0058	RdV	550
SALT	255	M	5	17	0310	CAT	127
SALTERAS	1076	M	1	41	0120	SEV	465
SALTILLO	-	-	1	41	0121	SEV	466
SALTO	243	M	5	15	0755	BET	185
SALTO	515	M	5	15	0754	SAN	222
SALTO	-	-	4	36	0525	LUG	250
SALTO, DO	154	M	5	15	0756	BET	186
SALUDES DE CASTROPONCE	350	M	3	24	0859	LEO	355
SALVACAÑATE	843	M	2	16	0223	CUE	167
SALVADIOS	236	M	3	05	0241	AVI	2
SALVADOR DE ZAPARDIEL	209	M	3	47	0177	AVI	7
SALVADORIQUEZ	2	M	3	37	0650	SAL	443
SALVALEON	1529	M	2	06	0116	EXT	176
SALVANERA	49	M	5	25	0679	CAT	120
SALVAÑA (*)	-	-	5	25	0680	CAT	143
SALVATERRA	914	M	4	36	0526	TUY	305
SALVATIERRA	1081	C	4	01	0358	ALA	561
SALVATIERRA DE ESCA	842	M	5	50	0285	ARG	23
SALVATIERRA DE LOS BARROS	1554	C	2	06	0117	EXT	176
SALVATIERRA DE SANTIAGO	586	M	2	10	0169	EXT	178
SALVATIERRA DE TORMES	351	M	3	37	0651	SAL	454
SALZEDA. SAN JORGE	-	-	4	36	0527	TUY	305
SALZEDA. SANTA MARIA	-	-	4	36	0528	TUY	305
SALLENT	1701	C	5	08	0304	CAT	135
SALLENT DE GALLEGO	242	M	5	22	0710	ARG	33
SALLENT, EL	138	M	5	17	0311	CAT	123
SAMALUS	236	M	5	08	0305	CAT	139
SAMANIEGO	450	M	4	01	0359	ALA	558
SAMANO	790	M	4	39	0482	BUR	87

* M = Original manuscrito; C = Con viviendas colectivas; E = Datos calculados; - = Falta o no existe documento original. Otras abreviaturas: T = Tomo; Pr = Provincia; Cod = Número del pueblo en las Tablas I; Int = Intendencia; Pág = Página del Nomenclator I. (Para más detalles: véase "Códigos y Abreviaturas" de la página 5.694.

DENOMINACION	Hab.	*	Public. INE T	Pr	Cod	Nom.I. Int	Pág
SAMARITA, LA	7	M	3	37	0652	SAL	449
SAMARUGO	-	-	4	27	0976	MON	297
SAMASAS	145	M	4	27	0977	LUG	224
SAMASA, LA	-	-	3	37	0653	SAL	449
SAMBELLIN	-	-	3	37	0654	SAL	446
SAMBOAL	360	M	3	40	0282	SEG	476
SAMBREIXO	54	M	4	27	0979	LUG	260
SAMBREIXO	106	M	4	27	0978	LUG	241
SAMEIRA	738	M	4	36	0529	SAN	209
SAMIR DE LOS CAÑOS	549	M	3	49	0351	ZAM	586
SAMITIER	73	M	5	22	0711	ARG	43
SAMITIER	3	M	5	22	0712	ARG	23
SAMOS	170	C	4	27	0980	LUG	251
SAMPER DE CALANDA	2155	C	5	44	0237	ARG	16
SAMPER DEL SALZ	302	M	5	50	0286	ARG	12
SAMPIL	118	M	3	49	0352	VAL	538
SAMPRON	-	-	3	24	0860	LEO	363
SAMPSOR	-	-	5	25	0681	CAT	143
SAN ADRIAN	492	M	4	31	0687	NAV	413
SAN ADRIAN DE JUARROS	255	M	3	09	0844	BUR	65
SAN ADRIAN DE VALDUEZA	-	-	3	24	0861	LEO	364
SAN ADRIAN DEL VALLE	287	M	3	24	0862	LEO	355
SAN AGUSTIN	559	M	6	07	0078	RdM	-
SAN AGUSTIN	19	M	4	32	0660	ORE	290
SAN AGUSTIN	568	M	5	44	0238	ARG	28
SAN AGUSTIN DE GUADALIX	220	M	2	28	0164	MAD	373
SAN AGUSTIN DE LLUSANES	101	M	5	08	0306	CAT	136
SAN AGUSTIN DEL POZO	169	M	3	49	0353	ZAM	583
SAN AMANS DE PADROS	-	-	5	08	0307	CAT	136
SAN ANDRES	112	M	3	26	0171	BUR	109
SAN ANDRES	240	M	3	26	0172	BUR	-
SAN ANDRES	1355	C	1	38	0042	CAN	112
SAN ANDRES	410	M	1	38	0041	CAN	110
SAN ANDRES	8	M	4	39	0483	BUR	95
SAN ANDRES	-	-	4	39	0484	BUR	101
SAN ANDRES	153	M	4	39	0485	BUR	93
SAN ANDRES	119	M	3	47	0178	VAL	530
SAN ANDRES DA RIBEIRA	54	M	4	27	0981	LUG	249
SAN ANDRES DE ARROYO	49	C	3	34	0278	PAL	-
SAN ANDRES DE ASPAR	105	M	5	08	0308	CAT	136
SAN ANDRES DE LA REGLA	99	M	3	34	0279	LEO	351
SAN ANDRES DE LAS FUENTES	72	M	3	24	0863	LEO	365
SAN ANDRES DE MONTEARADOS	61	M	3	09	0845	BUR	48
SAN ANDRES DE MONTEJOS	160	M	3	24	0864	LEO	361
SAN ANDRES DE PALOMAR	-	-	5	08	0309	CAT	115
SAN ANDRES DE SAN PEDRO	171	M	3	42	0392	SOR	497
SAN ANDRES DE SORIA	527	M	3	42	0393	SOR	488
SAN ANDRES DE SUCARRATS	184	M	5	17	0312	CAT	156
SAN ANDRES DE VALDELOMAR	53	M	4	39	0486	TOR	524
SAN ANDRES DEL CONGOSTO	96	M	2	19	0341	GUA	324
SAN ANDRES DEL RABANEDO	207	M	3	24	0865	LEO	333
SAN ANDRES DEL REY	234	M	2	19	0342	TOL	509
SAN ANDRES DEL TERRI	-	-	5	17	0313	CAT	127
SAN ANDRES SALOU	190	M	5	17	0314	CAT	127
SAN ANTOLIN	68	M	4	27	0982	LUG	251
SAN ANTON	-	-	3	26	0173	BUR	106
SAN ANTONIO ABAD	655	C	6	07	0079	RdM	-
SAN ANTONIO ABAD	1708	C	1	30	0174	MUR	397
SAN ANTONIO DE VILAMAJOR	1360	M	5	08	0310	CAT	140
SAN ASENSIO	1407	M	3	26	0174	BUR	109
SAN ASENSIO LOS CANTOS	-	M	3	26	0175	BUR	106
SAN ASISCLO DE VALLALTA	303	M	5	08	0311	CAT	-
SAN BARTOLOME	66	M	3	26	0176	SOR	494
SAN BARTOLOME	-	-	1	35	0055	CAN	114
SAN BARTOLOME DE BEJAR	372	M	3	05	0242	SAL	448
SAN BARTOLOME DE CORNEJA	53	M	3	05	0243	AVI	10
SAN BARTOLOME DE GIRAU	355	M	5	08	0312	CAT	154
SAN BARTOLOME DE LA TORRE	613	M	1	21	0084	SEV	463
SAN BARTOLOME DE LAS ABIERTAS	290	M	2	45	0172	TOL	512
SAN BARTOLOME DE LOS MONTES	107	M	4	39	0487	BUR	89
SAN BARTOLOME DE PINARES	792	M	3	05	0244	AVI	4
SAN BARTOLOME DE RUEDA	108	M	3	24	0866	VAL	533
SAN BARTOLOME DE TIRAJANA	3672	M	1	35	0052	CAN	112
SAN BARTOLOME DE TORMES	187	M	3	05	0245	SAL	454
SAN BARTOLOME (*)	-	-	4	33	0150	LEO	368
SAN BAUDILIO DE LLUSANES	562	M	5	08	0313	CAT	154
SAN BENITO	-	-	2	13	0091	MAN	375
SAN BENITO DE BISPO	39	M	4	27	0983	LUG	241
SAN BENITO DE LA VALMUZA	15	M	3	37	0655	SAL	440
SAN BLAS	93	M	3	49	0354	ZAM	585
SAN BREXIMO	-	-	4	32	0661	ORE	284
SAN CARLOS	666	M	6	07	0080	RdM	-
SAN CARLOS DEL VALLE	-	-	2	13	0092	MAN	378
SAN CAYETANO	-	-	1	30	0175	MUR	396
SAN CEBRIAN DE BUENA MADRE	45	M	3	34	0280	BUR	61
SAN CEBRIAN DE CAMPOS	546	M	3	34	0281	PAL	427
SAN CEBRIAN DE CASTRO	426	M	3	49	0355	ZAM	583
SAN CEBRIAN DE MAZOTE	541	C	3	47	0179	VAL	531
SAN CEBRIAN DE MUDA	205	M	3	34	0282	PAL	430
SAN CIBRAO	146	M	5	15	0757	SAN	210
SAN CIBRIAN	-	M	3	09	0846	BUR	102
SAN CIBRIAN	81	M	3	24	0868	LEO	-
SAN CIBRIAN	85	M	3	24	0867	LEO	337
SAN CIPRIAN	64	M	4	27	0984	LUG	244
SAN CIPRIAN	158	M	4	32	0662	ORE	277
SAN CIPRIAN	129	M	4	32	0663	ORE	290
SAN CIPRIAN	479	M	3	49	0356	VAL	538
SAN CIPRIAN DAS VIÑAS	-	-	4	32	0664	ORE	284
SAN CIPRIAN DE LLADO	140	M	5	17	0315	CAT	127
SAN CIPRIAN DELS ALLS	84	M	5	17	0316	CAT	127
SAN CIPRIANO DE RUEDA	83	M	3	24	0869	VAL	533
SAN CIPRIANO DE VILLALTA	266	M	5	08	0314	CAT	127
SAN CIPRIANO DEL CONDADO	153	M	3	24	0870	LEO	355
SAN CLAUDIO	784	M	5	15	0758	BET	191
SAN CLEMENTE	-	C	6	07	0081	RdM	394
SAN CLEMENTE	5500	C	2	16	0224	CUE	173
SAN CLEMENTE DE AMER	139	M	5	17	0317	CAT	127
SAN CLEMENTE DE PERALTA	131	M	5	17	0318	CAT	127
SAN CLEMENTE DE VALDUEZA	61	M	3	24	0871	LEO	361
SAN CLEMENTE DEL VALLE	175	M	3	09	0847	BUR	48
SAN CLEMENTE SARRIBA	-	-	5	08	0315	CAT	136
SAN CLEMENTE SASEBAS	447	M	5	17	0319	CAT	127
SAN CLIMENT	5	M	5	22	0713	ARG	33
SAN CLODIO	443	C	4	32	0665	ORE	284
SAN CRISTOBAL	-	M	6	07	0082	RdM	394
SAN CRISTOBAL	775	M	5	17	0320	CAT	154
SAN CRISTOBAL	110	M	5	25	0682	CAT	118
SAN CRISTOBAL	221	M	4	32	0667	ORE	276
SAN CRISTOBAL	114	M	4	32	0666	ORE	290
SAN CRISTOBAL	113	M	3	40	0283	SEG	469
SAN CRISTOBAL DE ALISTE	99	M	3	49	0357	ZAM	585
SAN CRISTOBAL DE ALMENDRES	-	-	3	09	0848	BUR	59
SAN CRISTOBAL DE BOEDO	200	M	3	34	0283	PAL	431
SAN CRISTOBAL DE CUELLAR	161	M	3	40	0284	SEG	475
SAN CRISTOBAL DE ENTREVIÑAS	563	C	3	49	0358	VAL	536
SAN CRISTOBAL DE LA CUESTA	288	M	3	37	0656	SAL	438
SAN CRISTOBAL DE LA LAGUNA	7475	C	1	38	0043	CAN	110
SAN CRISTOBAL DE LA POLANTERA	212	M	3	24	0872	LEO	349
SAN CRISTOBAL DE LA VEGA	136	M	3	40	0285	AVI	6
SAN CRISTOBAL DE LOS MOCHUELOS	19	M	3	37	0657	SAL	450
SAN CRISTOBAL DE MATAMOROS	12	M	3	47	0180	VAL	528
SAN CRISTOBAL DE TRABANCOS	83	M	3	05	0246	AVI	7
SAN CRISTOBAL DE VALDUEZA	55	M	3	24	0873	LEO	361
SAN CRISTOBAL DEL HORTS	12	M	5	17	0321	CAT	-
SAN CRISTOBAL DEL MONTE	80	M	3	09	0849	BUR	104
SAN CRISTOBAL DEL MONTE	30	M	3	37	0658	SAL	438
SAN CRISTOBAL DEL MONTE	71	M	4	39	0488	TOR	524
SAN CRISTOBALEJO	11	M	3	37	0659	SAL	450
SAN CHRISTOBAL DE BORRACES	-	-	5	08	0316	CAT	136
SAN CHRISTOBAL DE TOZAR	-	-	5	08	0317	CAT	136
SAN DALMAY	154	M	5	17	0322	CAT	127
SAN DANIEL	438	M	5	17	0323	CAT	127
SAN DOMINGO	101	M	3	37	0660	SAL	443
SAN EMILIANO	40	M	3	24	0874	LEO	356
SAN ESTEBAN	105	M	4	27	0985	LUG	244
SAN ESTEBAN	42	M	4	39	0489	BUR	99
SAN ESTEBAN DE GORMAZ	703	C	3	42	0394	SOR	497
SAN ESTEBAN DE GUARGA	19	M	5	22	0714	ARG	34
SAN ESTEBAN DE GUIALBES	132	M	5	17	0324	CAT	127
SAN ESTEBAN DE LA SIERRA	337	M	3	37	0661	SAL	456
SAN ESTEBAN DE LITERA	1040	M	5	22	0715	ARG	43
SAN ESTEBAN DE LOS PATOS	156	M	3	05	0247	AVI	5
SAN ESTEBAN DE LLEMANA	372	M	5	17	0325	CAT	127
SAN ESTEBAN DE NOGALES	506	C	3	24	0875	VAL	536
SAN ESTEBAN DE TREVIÑO	58	M	3	09	0850	BUR	67
SAN ESTEBAN DE VALDUEZA	111	M	3	24	0876	LEO	365
SAN ESTEBAN DE VILLACALBIEL	-	-	3	24	0877	LEO	350
SAN ESTEBAN DE ZAPARDIEL	123	M	3	05	0248	AVI	7
SAN ESTEBAN DEL MALL	94	M	5	22	0716	ARG	19
SAN ESTEBAN DEL MOLAR	336	M	3	49	0359	LEO	355
SAN ESTEBAN DEL TORAL	173	M	3	24	0878	LEO	360
SAN ESTEBAN DEL VALLE	1223	M	3	05	0249	AVI	9
SAN EUSEBIO	687	M	4	32	0668	ORE	280
SAN FACUNDO	-	M	3	24	0879	LEO	359

* M = Original manuscrito; C = Con viviendas colectivas; E = Datos calculados; - = Falta o no existe documento original. Otras abreviaturas: T = Tomo; Pr = Provincia; Cod = Número del pueblo en las Tablas I; Int = Intendencia; Pág = Página del Nomenclator I. (Para más detalles: véase "Códigos y Abreviaturas" de la página 5.694.

DENOMINACION	Hab.	*	Public. INE T	Pr	Cod	Nom.I. Int	Pág
SAN FACUNDO	257	M	4	32	0669	ORE	278
SAN FELICES	226	M	3	09	0851	BUR	48
SAN FELICES	276	M	4	39	0490	BUR	100
SAN FELICES	378	M	3	42	0395	SOR	489
SAN FELICES DE ARA	29	M	5	22	0717	ARG	23
SAN FELICES DE ARA	64	M	5	22	0718	ARG	33
SAN FELICES DE BUELNA	1572	M	4	39	0491	BUR	93
SAN FELICES DE CASTILLERIA	163	M	3	34	0284	PAL	430
SAN FELICES DE LOS GALLEGOS	1869	C	3	37	0662	SAL	436
SAN FELIPE NERI	-	-	6	03	0109	RdV	549
SAN FELIU DE BOADA	156	M	5	17	0326	CAT	127
SAN FELIU DE BUXALLEU	454	M	5	17	0327	CAT	127
SAN FELIU DE CODINAS	1746	M	5	08	0318	CAT	139
SAN FELIU DE LLUELAS	29	M	5	08	0319	CAT	121
SAN FELIU DE PALLAROLS	1074	M	5	17	0328	CAT	127
SAN FELIU DE VERI	136	M	5	22	0719	ARG	19
SAN FELIU DEL RACO	-	-	5	08	0320	CAT	139
SAN FELIX	263	M	1	30	0176	MUR	397
SAN FELIX DE ARCE	47	M	3	24	0880	LEO	341
SAN FELIX DE LA VALDERIA	112	M	3	24	0881	LEO	344
SAN FELIX DE LA VEGA	81	M	3	24	0882	LEO	349
SAN FELIZ DE LAS LAVANDERAS	114	M	3	24	0883	LEO	355
SAN FELIZ DE ORBIGO	206	M	3	24	0884	LEO	355
SAN FELIZ DE TORIO	210	C	3	24	0885	LEO	334
SAN FERNANDO	28138	C	1	11	0031	SEV	468
SAN FERREOL	60	M	5	17	0329	CAT	126
SAN FIZ	79	M	4	32	0670	ORE	265
SAN FIZ DO SEO	171	M	3	24	0886	LEO	363
SAN FRONTIS (*)	-	-	3	49	0360	ZAM	577
SAN FU. 3ENCIO	-	-	6	03	0110	RdV	549
SAN GALLART	30	M	5	43	0195	CAT	121
SAN GARCIA DE INGELMOS	233	M	3	05	0250	AVI	3
SAN GERVASI	-	-	5	08	0321	CAT	115
SAN GINES DE LA JARA	297	C	1	30	0177	MUR	397
SAN GUIM DE LA RABASA	-	-	5	25	0683	CAT	121
SAN HILARIO SACALM	1426	M	5	17	0330	CAT	155
SAN HIPOLIT DE VOLTREGA	1832	M	5	08	0322	CAT	155
SAN ILDEFONSO O LA GRANJA	4056	C	6	Ap	0001	R.S	-
SAN ILDEFONSO (*)	-	-	2	13	0093	MAN	376
SAN ISCLE	162	M	5	17	0331	CAT	128
SAN ISCLE	111	M	5	17	0332	CAT	127
SAN ISCLE DE BAGES	39	M	5	08	0323	CAT	136
SAN ISCLE DE LAS TEXAS	-	-	5	08	0324	CAT	139
SAN ISIDRO	302	M	1	30	0178	MUR	-
SAN ISIDRO DE DUEÑAS	17	C	3	34	0285	PAL	-
SAN JAIME DE FRONTANYA	288	M	5	08	0325	CAT	136
SAN JAIME DE LLIERCA	127	M	5	17	0333	CAT	126
SAN JAIME DELS DOMENYS	154	M	5	43	0196	CAT	158
SAN JAVIER	-	-	1	30	0179	MUR	396
SAN JAYME	-	-	5	22	0720	ARG	33
SAN JORDE	17	M	3	34	0286	PAL	431
SAN JORGE	353	M	6	12	0099	RdV	550
SAN JOSE	762	M	6	07	0083	RdM	-
SAN JUAN	1498	M	6	07	0084	RdM	393
SAN JUAN	-	-	3	09	0852	BUR	63
SAN JUAN	-	-	1	23	0113	IAE	330
SAN JUAN	206	M	4	39	0492	BUR	100
SAN JUAN DE ALICANTE	5124	M	6	03	0111	RdV	544
SAN JUAN DE ARENAS (*)	-	-	4	33	0151	LEO	368
SAN JUAN DE AZNALFARACHE	-	M	1	41	0122	SEV	465
SAN JUAN DE ENOVA	130	M	6	46	0235	RdV	551
SAN JUAN DE LA CUESTA	195	M	3	49	0361	VAL	538
SAN JUAN DE LA ENCINILLA	513	M	3	05	0251	AVI	2
SAN JUAN DE LA MATA	322	M	3	24	0887	LEO	365
SAN JUAN DE LA NAVA	665	M	3	05	0252	AVI	5
SAN JUAN DE LA RAMBLA	1353	M	1	38	0044	CAN	110
SAN JUAN DE LAS ABADESAS (*)	961	M	5	17	0334	CAT	155
SAN JUAN DE LEÑAPAÑADA (*)	-	-	4	33	0152	LEO	368
SAN JUAN DE MOLLET	178	M	5	17	0335	CAT	128
SAN JUAN DE ORTEGA	437	C	3	09	0853	BUR	66
SAN JUAN DE PALUEZAS	382	M	3	24	0888	LEO	362
SAN JUAN DE PLAN	130	M	5	22	0721	ARG	43
SAN JUAN DE RAICERO	110	M	4	39	0493	BUR	103
SAN JUAN DE REDONDO	567	C	3	34	0287	PAL	429
SAN JUAN DE SANGOÑEDO	-	-	4	33	0153	LEO	368
SAN JUAN DE TORRES	45	M	3	24	0889	LEO	355
SAN JUAN DEL MOLINILLO	92	M	3	05	0253	AVI	-
SAN JUAN DEL MONTE	-	-	3	09	0854	SEG	481
SAN JUAN DEL OLMO	458	M	3	05	0254	AVI	3
SAN JUAN DEL PUERTO	1710	C	1	21	0085	SEV	465
SAN JUAN DEL REBOLLAR	160	M	3	49	0362	ZAM	585
SAN JUAN SASCLOSAS	66	M	5	17	0336	CAT	128
SAN JUANICO EL NUEVO	70	M	3	49	0363	VAL	536
SAN JULIAN	373	M	3	24	0891	LEO	363
SAN JULIAN	26	M	3	26	0177	BUR	105
SAN JULIAN	136	M	4	32	0671	ORE	288
SAN JULIAN DE ALTURA	-	-	5	08	0326	CAT	139
SAN JULIAN DE BANZO	91	M	5	22	0722	ARG	39
SAN JULIAN DE BASA	50	M	5	22	0723	ARG	33
SAN JULIAN DE BOADA	-	-	5	17	0337	CAT	128
SAN JULIAN DE LOS ALAMOS	12	M	3	37	0663	SAL	440
SAN JULIAN DE LLOR	191	M	5	17	0338	CAT	128
SAN JULIAN DE SALTOR	75	M	5	17	0339	CAT	155
SAN JULIAN DE UXOLS (*)	-	-	5	08	0327	CAT	136
SAN JULIAN DE VALMUZA	11	M	3	37	0664	SAL	440
SAN JULIAN DE VALLFOGONA	1247	M	5	17	0340	CAT	156
SAN JULIAN DE VILAMIROSA	155	M	5	08	0328	CAT	156
SAN JULIAN DE VILATORTA	511	M	5	08	0329	CAT	156
SAN JUSTE	48	M	5	22	0724	ARG	33
SAN JUSTO	191	M	3	49	0364	VAL	538
SAN JUSTO DE CABANILLAS	201	M	3	24	0892	LEO	365
SAN JUSTO DE LA VEGA	544	M	3	24	0893	LEO	347
SAN JUSTO DE LAS REGUERAS	32	M	3	24	0894	LEO	332
SAN JUSTO DE LOS OTEROS	149	M	3	24	0895	LEO	355
SAN LAZARO DE MIRALLO	-	-	4	33	0154	LEO	368
SAN LAZARO (*)	-	-	3	49	0365	ZAM	577
SAN LEONARDO DE YAGUE	498	M	3	42	0396	BUR	82
SAN LORENZO	495	M	6	07	0085	RdM	-
SAN LORENZO	229	M	5	17	0341	CAT	154
SAN LORENZO	120	M	3	24	0896	LEO	358
SAN LORENZO	-	-	4	31	0688	NAV	423
SAN LORENZO	213	M	4	32	0672	ORE	265
SAN LORENZO	218	M	4	32	0673	ORE	281
SAN LORENZO	1541	M	1	35	0053	CAN	111
SAN LORENZO DE CALATRAVA	-	-	2	13	0094	MAN	376
SAN LORENZO DE EL ESCORIAL	2528	C	2	28	0165	R.S	-
SAN LORENZO DE HORTONS	223	M	5	08	0330	CAT	159
SAN LORENZO DE LA MUGA	773	M	5	17	0342	CAT	128
SAN LORENZO DE LA PARRILLA	1821	C	2	16	0225	CUE	167
SAN LORENZO DE LAS ARENAS	46	M	5	17	0343	CAT	128
SAN LORENZO DE TORMES	414	M	3	05	0255	SAL	-
SAN LORENZO DEL CARDESSAR	-	-	6	07	0086	RdM	393
SAN LORIEN	38	M	5	22	0725	ARG	18
SAN LUIS	-	-	6	07	0087	RdM	394
SAN LLOGARIO (*)	-	-	5	08	0331	CAT	136
SAN LLORENTE	104	M	3	09	0855	BUR	75
SAN LLORENTE	299	M	3	47	0181	VAL	529
SAN LLORENTE	-	-	3	47	0182	VAL	532
SAN LLORENTE	19	M	3	47	0183	AVI	7
SAN LLORENTE DE VEGA	-	-	3	09	0856	PAL	427
SAN LLORENTE DEL PARAMO	201	M	3	34	0288	PAL	430
SAN MAMED	180	M	4	32	0674	ORE	290
SAN MAMED	27	M	3	49	0366	ZAM	585
SAN MAMED DE LA VEGA	69	M	3	24	0897	LEO	348
SAN MAMES	54	M	2	28	0166	GUA	325
SAN MAMES	-	-	3	37	0665	SAL	446
SAN MAMES	92	M	4	39	0494	BUR	99
SAN MAMES DE ABAR	141	M	3	09	0857	BUR	71
SAN MAMES DE ARAS	99	M	4	39	0495	BUR	89
SAN MAMES DE BURGOS	171	M	3	09	0858	BUR	46
SAN MAMES DE CAMPOS	270	M	3	34	0289	TOR	517
SAN MAMES DE ZALIMA	42	M	3	34	0290	PAL	428
SAN MAMES (*)	27	M	3	47	0184	VAL	529
SAN MARCIAL	222	M	3	49	0367	ZAM	579
SAN MARCIAL DE VILADEMULS	20	M	5	17	0344	CAT	128
SAN MARTI DE LA MORANA	47	M	5	25	0684	CAT	121
SAN MARTI DE MALDA	906	M	5	25	0685	CAT	133
SAN MARTI DE PROVENSALS (*)	-	-	5	08	0332	CAT	116
SAN MARTI SASERRAS	165	M	5	17	0345	CAT	128
SAN MARTIN	25	M	5	22	0726	ARG	19
SAN MARTIN	24	M	3	26	0178	SOR	494
SAN MARTIN	178	M	4	31	0689	NAV	411
SAN MARTIN	204	M	4	32	0676	ORE	290
SAN MARTIN	363	M	4	32	0675	ORE	265
SAN MARTIN	394	M	4	39	0497	BUR	100
SAN MARTIN	-	-	4	39	0496	BUR	101
SAN MARTIN	340	M	3	40	0286	SEG	476
SAN MARTIN	-	-	5	50	0287	ARG	23
SAN MARTIN DE ASTET	21	M	5	22	0727	ARG	19
SAN MARTIN DE BONICHES	270	M	2	16	0226	CUE	167
SAN MARTIN DE CAMPMAJOR	61	M	5	17	0346	CAT	128
SAN MARTIN DE CASTAÑEDA	237	C	3	49	0368	VAL	538
SAN MARTIN DE CENTELLAS	430	M	5	08	0333	CAT	155
SAN MARTIN DE DON	212	C	3	09	0859	BUR	58

* M = Original manuscrito; C = Con viviendas colectivas; E = Datos calculados; - = Falta o no existe documento original. Otras abreviaturas: T = Tomo; Pr = Provincia; Cod = Número del pueblo en las Tablas I.; Int = Intendencia; Pág = Página del Nomenclator I. (Para más detalles: véase "Códigos y Abreviaturas" de la página 5.694.

DENOMINACION	Habs.	*	Public. INE T	Pr	Cod	Nom.I. Int	Pág
SAN MARTIN DE ELINES	284	M	4	39	0498	TOR	524
SAN MARTIN DE GALVARIN	51	M	3	09	0860	BUR	68
SAN MARTIN DE HOYOS	66	M	4	39	0499	TOR	522
SAN MARTIN DE HUMADA	164	M	3	09	0861	BUR	72
SAN MARTIN DE LA CUEZA	125	M	3	24	0898	LEO	351
SAN MARTIN DE LA FALAMOSA	190	M	3	24	0899	LEO	355
SAN MARTIN DE LA FUENTE	48	M	3	34	0291	PAL	424
SAN MARTIN DE LA TERCIA	145	M	3	24	0900	LEO	336
SAN MARTIN DE LA VEGA	565	M	2	28	0167	SEG	473
SAN MARTIN DE LA VEGA DEL ALBE	423	M	3	05	0256	SAL	454
SAN MARTIN DE LA VERGEN DE MON	212	M	5	50	0288	ARG	26
SAN MARTIN DE LAS CABEZAS	68	M	3	05	0257	AVI	2
SAN MARTIN DE LAS OLLAS	188	M	3	09	0862	BUR	77
SAN MARTIN DE LOS HERREROS	259	M	3	34	0292	PAL	430
SAN MARTIN DE LOSA	110	M	3	09	0863	BUR	75
SAN MARTIN DE LLEMANA	238	M	5	17	0347	CAT	128
SAN MARTIN DE MANCOBO	36	M	3	09	0864	BUR	56
SAN MARTIN DE MONTALBAN	289	M	2	45	0173	TOL	506
SAN MARTIN DE MOREDA	142	M	3	24	0901	LEO	358
SAN MARTIN DE OSCOS	974	M	4	33	0155	LEO	368
SAN MARTIN DE PARAPERTU	152	M	3	34	0293	PAL	428
SAN MARTIN DE PORRES	92	M	3	09	0865	BUR	77
SAN MARTIN DE PUIG	69	M	5	08	0334	CAT	136
SAN MARTIN DE PUSA	911	M	2	45	0174	TOL	506
SAN MARTIN DE QUEVEDO	273	M	4	39	0500	BUR	103
SAN MARTIN DE RUBIALES	805	M	3	09	0866	BUR	82
SAN MARTIN DE SASGAYOLAS	257	M	5	08	0335	CAT	121
SAN MARTIN DE SERRAHIMA	22	M	5	08	0336	CAT	136
SAN MARTIN DE SURROCA	79	M	5	17	0348	CAT	155
SAN MARTIN DE TABARA	72	M	3	49	0369	ZAM	587
SAN MARTIN DE TORRES	181	M	3	24	0902	LEO	355
SAN MARTIN DE TORRUELLA	114	M	5	08	0337	CAT	136
SAN MARTIN DE TOUS	256	M	5	08	0338	CAT	159
SAN MARTIN DE TREVEJO	1416	C	2	10	0170	SAL	436
SAN MARTIN DE UNX	22	M	4	31	0690	NAV	-
SAN MARTIN DE UNX	673	M	4	31	0691	NAV	422
SAN MARTIN DE VALDEIGLESIAS	2056	C	2	28	0168	GUA	327
SAN MARTIN DE VALDELOMAR	63	M	4	39	0501	TOR	524
SAN MARTIN DE VALDERADUEY	389	M	3	49	0370	LEO	355
SAN MARTIN DE VALDETUEJAR	109	M	3	24	0903	LEO	339
SAN MARTIN DE VALVENI	455	M	3	47	0185	VAL	530
SAN MARTIN DE VERI	52	M	5	22	0728	ARG	15
SAN MARTIN DEL AGOSTEDO	191	M	3	24	0904	LEO	355
SAN MARTIN DEL BARCO	-	-	3	49	0371	VAL	536
SAN MARTIN DEL BAS	107	M	5	08	0339	CAT	136
SAN MARTIN DEL CAMINO	153	M	3	24	0905	LEO	346
SAN MARTIN DEL CAMPO	27	M	2	19	0343	GUA	322
SAN MARTIN DEL CASTAÑAR	836	C	3	37	0666	SAL	440
SAN MARTIN DEL CLOT	124	M	5	17	0349	CAT	155
SAN MARTIN DEL MONTE	100	M	3	34	0294	PAL	431
SAN MARTIN DEL MONTE	37	M	3	47	0186	VAL	528
SAN MARTIN DEL PEDROSO	95	M	3	49	0372	ZAM	585
SAN MARTIN DEL PIMPOLLAR	389	M	3	05	0258	SAL	454
SAN MARTIN DEL RIO	-	-	5	44	0239	ARG	25
SAN MARTIN DEL ROJO	-	-	3	09	0867	BUR	78
SAN MARTIN DEL TERROSO	377	M	3	49	0373	VAL	538
SAN MARTIN DEL VALLE	93	M	3	34	0295	PAL	430
SAN MARTIN DEL ZAR	37	M	3	09	0868	BUR	68
SAN MARTIN SACALM	-	-	5	17	0350	CAT	155
SAN MARTIN SAPRESA	55	M	5	17	0351	CAT	128
SAN MARTIN SARROCA	874	M	5	08	0340	CAT	158
SAN MARTIN SESCORTS	256	M	5	08	0341	CAT	-
SAN MARTIVELL	381	M	5	17	0352	CAT	128
SAN MATEO	646	M	6	07	0088	RdM	-
SAN MATEO	2318	C	6	12	0100	RdV	550
SAN MATEO	158	M	4	39	0502	BUR	93
SAN MATEO DE BAGES	87	M	5	08	0342	CAT	136
SAN MATEO DEL GALLEGO	379	M	5	50	0289	ARG	13
SAN MATHEU DE MOMBUY	-	-	5	08	0343	CAT	139
SAN MEDEL	128	M	3	09	0869	BUR	46
SAN MEDIR	169	M	5	17	0353	CAT	128
SAN MIGUEL	32	M	4	01	0340	ALA	559
SAN MIGUEL	570	M	6	07	0089	RdM	-
SAN MIGUEL DE AGUAYO	254	M	4	39	0503	TOR	523
SAN MIGUEL DE ARAS	544	M	4	39	0504	BUR	89
SAN MIGUEL DE ARGANZA	107	M	3	24	0906	LEO	358
SAN MIGUEL DE ARTADI	-	-	4	20	0126	GUI	572
SAN MIGUEL DE ASPERONES	13	M	3	37	0667	SAL	440
SAN MIGUEL DE BARCENA (*)	-	-	4	33	0156	LEO	-
SAN MIGUEL DE BERNUY	212	M	3	40	0287	SEG	477
SAN MIGUEL DE CALDELLAS	5	M	3	37	0668	SAL	435
SAN MIGUEL DE CAMPMAJOR	95	M	5	17	0354	CAT	128
SAN MIGUEL DE CORNEJA	239	M	3	05	0259	SAL	454
SAN MIGUEL DE CORNEZUELO	88	M	3	09	0870	BUR	78
SAN MIGUEL DE ESCALADA	125	M	3	24	0907	VAL	532
SAN MIGUEL DE FLUVIA	114	M	5	17	0355	CAT	128
SAN MIGUEL DE LA CIUDADEJA	-	-	3	49	0374	VAL	536
SAN MIGUEL DE LA RIBERA	744	C	3	49	0375	ZAM	584
SAN MIGUEL DE LACIANA	167	M	3	24	0908	LEO	342
SAN MIGUEL DE LANGRE	115	M	3	24	0909	LEO	365
SAN MIGUEL DE LAS DUEÑAS	306	C	3	24	0910	LEO	365
SAN MIGUEL DE LOMBA	116	M	3	49	0376	VAL	538
SAN MIGUEL DE LUENA	-	-	4	39	0505	BUR	101
SAN MIGUEL DE MONTAÑAN	167	M	3	24	0911	LEO	356
SAN MIGUEL DE OTERO	149	M	4	32	0677	ORE	288
SAN MIGUEL DE PEDROSO	56	M	3	09	0871	BUR	107
SAN MIGUEL DE PERA	86	M	5	17	0356	CAT	128
SAN MIGUEL DE SERRA SANS	50	M	5	08	0344	CAT	136
SAN MIGUEL DE SERREZUELA	437	M	3	05	0260	SAL	456
SAN MIGUEL DE VALERO	426	M	3	37	0669	SAL	443
SAN MIGUEL DEL ARROYO	588	M	3	47	0187	SEG	475
SAN MIGUEL DEL CAMINO	142	M	3	24	0912	LEO	333
SAN MIGUEL DEL ESLA	79	M	3	49	0377	VAL	536
SAN MIGUEL DEL FINO	237	M	3	47	0188	VAL	528
SAN MIGUEL DEL RIO	44	M	4	33	0157	LEO	336
SAN MIGUEL DEL VALLE	783	M	3	49	0378	VAL	532
SAN MILLAN	163	M	4	32	0678	ORE	290
SAN MILLAN DE JUARROS	173	M	3	09	0872	BUR	65
SAN MILLAN DE LA COGOLLA	707	M	3	26	0179	BUR	109
SAN MILLAN DE LARA	153	M	3	09	0873	BUR	53
SAN MILLAN DE LOS CABALLEROS	201	M	3	24	0913	LEO	356
SAN MILLAN DE SAN ZADORNIL	86	M	3	09	0874	BUR	59
SAN MILLAN DE YBCORA	129	M	3	26	0180	BUR	108
SAN MORALES	233	M	3	37	0670	SAL	444
SAN MORI	110	M	5	17	0357	CAT	128
SAN MUÑOZ	568	M	3	37	0671	SAL	440
SAN NICOLAS DE TOLENTINO	1284	M	1	35	0054	CAN	111
SAN NICOLAS DEL PUERTO	113	M	1	41	0123	SEV	465
SAN NICOLAS DEL REAL CAMINO	115	M	3	34	0296	TOR	518
SAN PABLO DE LA MORALEJA	273	C	3	47	0189	AVI	7
SAN PABLO DE LOS MONTES	1114	C	2	45	0175	TOL	504
SAN PABLO DE SEGURES	379	M	5	17	0358	CAT	156
SAN PANTALEON DE ARAS	305	M	4	39	0506	BUR	89
SAN PANTALEON DE LOSA	64	M	3	09	0875	BUR	75
SAN PANTALEON DEL PARAMO	74	M	3	09	0876	BUR	63
SAN PASCUAL	185	M	3	05	0261	AVI	1
SAN PAU DE LA CALSADA	198	M	5	17	0359	CAT	128
SAN PEDRO	-	M	2	02	0087	MAN	389
SAN PEDRO	92	M	4	39	0507	BUR	100
SAN PEDRO CANSOLES	124	M	3	34	0297	TOR	518
SAN PEDRO CASTAÑERO	412	M	3	24	0914	LEO	360
SAN PEDRO DE ACERON	13	M	3	37	0672	SAL	440
SAN PEDRO DE ARLANZA	28	C	3	09	0877	BUR	53
SAN PEDRO DE BERCIANOS	251	M	3	24	0915	LEO	356
SAN PEDRO DE BERTI	-	-	5	08	0345	CAT	155
SAN PEDRO DE BOCA DE MAR (*)	-	-	4	33	0158	LEO	368
SAN PEDRO DE BREÑA ALTA	1062	M	1	38	0045	CAN	112
SAN PEDRO DE CEQUE	384	M	3	49	0379	VAL	536
SAN PEDRO DE COALLA	-	-	4	33	0159	LEO	368
SAN PEDRO DE DAUTE	-	-	1	38	0046	CAN	111
SAN PEDRO DE FONCALLADA	100	M	3	24	0916	LEO	339
SAN PEDRO DE GAILLOS	503	M	3	40	0288	SEG	478
SAN PEDRO DE LA HOZ	33	M	3	09	0878	BUR	51
SAN PEDRO DE LA MATA	164	M	2	45	0176	TOL	506
SAN PEDRO DE LA NAVE	289	M	3	49	0380	ZAM	583
SAN PEDRO DE LA VIÑA	166	M	3	49	0381	VAL	536
SAN PEDRO DE LAS BAHERAS	147	M	4	39	0508	BUR	102
SAN PEDRO DE LAS CUEVAS	-	-	3	49	0382	ZAM	588
SAN PEDRO DE LAS DUEÑAS	340	M	3	24	0917	LEO	356
SAN PEDRO DE LAS DUEÑAS	294	C	3	24	0918	TOR	-
SAN PEDRO DE LAS DUEÑAS	-	-	3	40	0289	SEG	470
SAN PEDRO DE LAS HERRERIAS	29	M	3	49	0383	ZAM	585
SAN PEDRO DE LATARCE	831	M	3	47	0190	TOR	516
SAN PEDRO DE LOS OTEROS	159	M	3	24	0919	LEO	356
SAN PEDRO DE LUNA	33	M	3	24	0920	LEO	341
SAN PEDRO DE MERIDA	220	M	2	06	0118	EXT	178
SAN PEDRO DE OJEDA	132	M	3	34	0298	PAL	431
SAN PEDRO DE OLLEROS	330	M	3	24	0921	LEO	358
SAN PEDRO DE PARADELA	54	M	3	24	0922	LEO	342
SAN PEDRO DE PARDINAS (*)	-	-	5	25	0686	CAT	143
SAN PEDRO DE PEGAS	50	M	3	24	0923	LEO	356
SAN PEDRO DE PEÑERUES	-	-	4	33	0160	LEO	368
SAN PEDRO DE PREMIA	1143	M	5	08	0346	CAT	139
SAN PEDRO DE RIU	133	M	5	08	0347	CAT	128

* M = Original manuscrito; C = Con viviendas colectivas; E = Datos calculados; - = Falta o no existe documento original. Otras abreviaturas: T = Tomo; Pr = Provincia; Cod = Número del pueblo en las Tablas I; Int = Intendencia; Pág = Página del Nomenclator I. (Para más detalles: véase "Códigos y Abreviaturas" de la página 5.694.

DENOMINACION	Hab.	*	T	Pr	Public. INE Cod	Nom.I. Int	Nom.I. Pág
SAN PEDRO DE RIUDEVITLLES	890	M	5	08	0348	CAT	159
SAN PEDRO DE ROZADOS	324	M	3	37	0673	SAL	443
SAN PEDRO DE SERRAHIMA	27	M	5	08	0349	CAT	136
SAN PEDRO DE TRONES	255	M	3	24	0924	LEO	362
SAN PEDRO DE VALDERADUEY	263	M	3	24	0925	LEO	351
SAN PEDRO DE VALDESABERO	120	M	3	24	0926	LEO	338
SAN PEDRO DE VIM	61	M	5	08	0350	CAT	121
SAN PEDRO DE ZAMUDIA	122	M	3	48	0384	VAL	536
SAN PEDRO DEL ARROYO	200	M	3	05	0262	AVI	2
SAN PEDRO DEL MONTE	83	M	3	09	0879	BUR	104
SAN PEDRO DEL PINATAR	-	-	1	30	0180	MUR	396
SAN PEDRO DEL ROMERAL	2004	M	4	39	0509	BUR	59
SAN PEDRO DEL VALLE	82	M	3	37	0674	SAL	451
SAN PEDRO DEL VILLAR	-	-	3	49	0385	VAL	538
SAN PEDRO DESPUIG	152	M	5	17	0360	CAT	156
SAN PEDRO D'HUIRE	51	M	5	17	0361	CAT	154
SAN PEDRO MALLO	156	M	3	24	0927	LEO	359
SAN PEDRO MANRIQUE	1149	M	3	42	0397	SOR	497
SAN PEDRO PALMICHES	259	M	2	16	0227	GUA	322
SAN PEDRO PESCADOR	937	M	5	17	0362	CAT	128
SAN PEDRO SAMUEL	187	M	3	09	0880	BUR	63
SAN PELAYO	30	M	4	01	0361	ALA	559
SAN PELAYO	57	M	3	09	0881	BUR	76
SAN PELAYO	-	-	3	24	0928	LEO	346
SAN PELAYO	269	M	3	47	0191	VAL	531
SAN PELAYO DE GUARDEÑA	130	M	3	37	0675	SAL	438
SAN PELEGRIN	55	M	5	22	0729	ARG	44
SAN PER DE ASABON	10	M	5	50	0290	ARG	23
SAN POL	-	-	5	17	0363	CAT	128
SAN POL DE MAR	992	M	5	08	0351	CAT	128
SAN PONI (*)	-	-	5	25	0687	CAT	148
SAN PONS DE FONTAIAU	30	M	5	17	0364	CAT	128
SAN QUINTIN DE MEDIONA	219	M	5	08	0352	CAT	159
SAN QUINTIN DE PUIGRODON	32	M	5	17	0365	CAT	154
SAN QUIRCE	-	-	3	09	0882	BUR	64
SAN QUIRCE DEL RIO PISUERGA	228	M	3	34	0299	BUR	70
SAN QUIRICO	34	M	5	17	0366	CAT	128
SAN QUIRZE DE BESORA	943	M	5	08	0353	CAT	155
SAN RAFAEL	699	M	6	07	0090	RdM	328
SAN ROMA (*)	-	-	5	08	0354	CAT	136
SAN ROMAN	242	M	5	15	0760	SAN	205
SAN ROMAN	245	M	5	15	0759	SAN	200
SAN ROMAN	29	M	5	22	0730	ARG	39
SAN ROMAN	142	M	4	27	0986	LUG	224
SAN ROMAN	264	M	4	39	0511	BUR	95
SAN ROMAN	438	M	4	39	0510	BUR	88
SAN ROMAN DE BASA	30	M	5	22	0731	ARG	33
SAN ROMAN DE BEMBIBRE	221	M	3	24	0929	LEO	360
SAN ROMAN DE CAMEROS	561	M	3	26	0181	SOR	501
SAN ROMAN DE CAMPEZO	206	M	4	01	0362	ALA	557
SAN ROMAN DE LA CUBA	240	M	3	34	0300	TOR	518
SAN ROMAN DE LA HORNIJA	688	M	3	47	0192	TOR	516
SAN ROMAN DE LA VEGA	423	M	3	24	0930	LEO	347
SAN ROMAN DE LOS CABALLEROS	189	M	3	24	0931	LEO	345
SAN ROMAN DE LOS INFANTES	92	M	3	49	0386	ZAM	584
SAN ROMAN DE LOS MONTES	355	M	2	45	0177	AVI	9
SAN ROMAN DE LOS OTEROS	104	M	3	24	0932	LEO	356
SAN ROMAN DE SAN MILLAN	86	M	4	01	0363	ALA	561
SAN ROMAN DE SANABRIA	149	M	3	49	0387	VAL	538
SAN ROMAN DEL VALLE	76	C	3	49	0388	VAL	536
SAN ROQUE	4677	C	1	11	0032	SEV	467
SAN ROQUE DE RIOMIERA	1287	M	4	39	0512	BUR	59
SAN SADURNI	496	M	5	17	0367	CAT	128
SAN SADURNI DE NOYA	1019	M	5	08	0355	CAT	159
SAN SADURNI DE SALELLAS	48	M	5	08	0356	CAT	137
SAN SALVADOR	166	M	4	27	0987	LUG	247
SAN SALVADOR	35	M	4	39	0513	BUR	90
SAN SALVADOR	232	M	3	47	0193	VAL	531
SAN SALVADOR DE CANTAMUDA	234	M	3	34	0301	PAL	431
SAN SALVADOR DE GUARDIOLA	-	-	5	08	0357	CAT	137
SAN SALVADOR DE LA VEDELLA	80	M	5	08	0358	CAT	137
SAN SALVADOR DE NEGRILLOS	23	M	3	24	0933	LEO	349
SAN SALVADOR DE PALAZUELO	143	M	3	49	0389	VAL	538
SAN SALVADOR DE VIANYA	191	M	5	17	0368	CAT	155
SAN SATURNINO	584	M	5	15	0761	BET	191
SAN SATURNINO DE OSORMORT	209	M	5	08	0359	CAT	156
SAN SEBASTIAN	-	M	4	20	0127	GUI	570
SAN SEBASTIAN	437	M	4	39	0514	BUR	92
SAN SEBASTIAN	193	M	4	39	0515	BUR	100
SAN SEBASTIAN DE LA GOMERA	1189	C	1	38	0047	CAN	114
SAN SEBASTIAN DE LOS BALLEST.	275	M	1	14	0098	NP	590
SAN SEBASTIAN DE LOS REYES	768	C	2	28	0169	MAD	370
SAN SILVESTRE	6	M	2	45	0178	TOL	506
SAN SILVESTRE DE GUZMAN	596	M	1	21	0086	SEV	465
SAN SILVESTRE (*)	30	M	5	17	0369	CAT	129
SAN TIRSO	-	-	3	24	0934	LEO	363
SAN TIRSO DE ABRES	1154	M	4	33	0161	LEO	368
SAN TOME DO MAR	405	M	4	36	0530	SAN	217
SAN TORCUATO	180	M	3	26	0182	BUR	109
SAN TORQUATO	230	M	4	32	0679	ORE	261
SAN VICENTE	87	M	5	22	0732	ARG	33
SAN VICENTE	-	-	5	22	0733	ARG	42
SAN VICENTE	122	M	3	24	0935	LEO	359
SAN VICENTE	352	M	3	26	0183	SOR	-
SAN VICENTE	78	M	3	26	0184	BUR	-
SAN VICENTE	107	M	4	31	0692	NAV	416
SAN VICENTE	28	M	3	37	0676	SAL	445
SAN VICENTE DE ALCANTARA	4305	M	2	06	0119	EXT	175
SAN VICENTE DE ARANA	200	C	4	01	0364	ALA	554
SAN VICENTE DE AREVALO	186	M	3	05	0263	AVI	6
SAN VICENTE DE CASTELLAR	-	-	5	08	0360	CAT	137
SAN VICENTE DE JUNQUERAS	-	-	5	08	0361	CAT	139
SAN VICENTE DE LA BARQUERA	409	M	4	39	0516	BUR	85
SAN VICENTE DE LA CABEZA	51	M	3	49	0390	ZAM	585
SAN VICENTE DE LA SONSIERRA	1484	C	3	26	0185	BUR	104
SAN VICENTE DE LEON	317	M	4	39	0517	BUR	103
SAN VICENTE DE RUS	54	M	5	08	0362	CAT	137
SAN VICENTE DE TORANZO	-	-	4	39	0518	BUR	101
SAN VICENTE DE TORELLO	-	-	5	08	0363	CAT	155
SAN VICENTE DE VILLAMEZAN	-	-	3	09	0883	BUR	102
SAN VICENTE DEL BARCO	363	M	3	49	0391	ZAM	588
SAN VICENTE DEL CONDADO	73	M	3	24	0936	LEO	345
SAN VICENTE DEL PALACIO	481	M	3	47	0194	VAL	527
SAN VICENTE DEL VALLE	153	M	3	09	0884	BUR	108
SAN VICENTEJO	65	M	3	09	0885	BUR	68
SAN VITERO	247	M	3	49	0392	ZAM	586
SAN VITORES	82	M	4	39	0519	BUR	90
SAN VITORES	-	-	4	39	0520	TOR	523
SAN XURXO	68	M	4	32	0680	ORE	267
SAN XUSTO	63	M	5	15	0762	SAN	208
SAN ZADORNIL	78	M	3	09	0886	BUR	59
SANABASTRE	61	M	5	17	0370	CAT	143
SANAHUJA	1294	C	5	25	0688	CAT	120
SANCEDO	286	M	3	24	0937	LEO	358
SANCELLAS	3212	M	6	07	0091	RdM	393
SANCIBRIAN	118	M	4	39	0521	BUR	85
SANCOBAD	242	M	4	27	0988	LUG	258
SANCTI-SPIRTUS	417	M	2	06	0120	EXT	183
SANCHICORTO	61	M	3	05	0264	AVI	-
SANCHIDRIAN	838	M	3	05	0265	AVI	5
SANCHIÑIGUEZ	-	-	1	23	0114	JAE	329
SANCHIRICONES	36	M	3	37	0677	SAL	413
SANCHO PEDRO DE ABAJO	-	-	3	37	0678	SAL	446
SANCHO PEDRO DE ARRIBA	-	-	3	37	0679	SAL	446
SANCHOBUENO	14	M	3	37	0680	SAL	440
SANCHOGOMEZ	86	M	3	37	0681	SAL	443
SANCHON DE LA RIBERA	187	M	3	37	0682	SAL	450
SANCHON DE LA SAGRADA	155	M	3	37	0683	SAL	440
SANCHONUÑO	357	M	3	40	0290	SEG	476
SANCHOPEDRO	-	-	3	40	0291	SEG	474
SANCHORREJA	168	M	3	05	0266	AVI	2
SANCHOTELLO	401	M	3	37	0684	SAL	448
SANCHOTUERTO	16	M	3	37	0685	SAL	443
SANCHOVIEJO	11	M	3	37	0686	SAL	443
SANDE	605	M	4	32	0681	ORE	284
SANDIAS	16	M	5	22	0734	ARG	33
SANDIAS	557	M	4	32	0682	ORE	284
SANDIN	184	M	3	49	0393	VAL	536
SANDINIES	106	M	5	22	0735	ARG	33
SANDO	302	M	3	37	0687	SAL	451
SANDOVAL DE LA REINA	395	M	3	09	0887	BUR	72
SANEJA	91	M	5	17	0371	CAT	143
SANET	165	M	6	03	0112	RdV	546
SANETS Y NEGRALS	51	M	6	03	0113	RdV	546
SANFELISMO	55	M	3	24	0938	LEO	332
SANGARCIA	1335	M	3	40	0292	SEG	471
SANGARREN	325	M	5	22	0736	ARG	39
SANGONERA LA SECA	-	-	1	30	0181	MUR	396
SANGONERA LA VERDE	-	-	1	30	0182	MUR	396
SANGÜESA	2978	C	4	31	0693	NAV	415
SANGUIÑEDA	268	M	4	36	0531	TUY	304
SANGUIÑEDO	162	M	4	36	0532	LUG	236
SANGUÑEDO	359	M	4	32	0683	ORE	268
SANIN	167	M	4	32	0684	ORE	281

* M = Original manuscrito; C = Con viviendas colectivas; E = Datos calculados; - = Falta o no existe documento original. Otras abreviaturas: T = Tomo; Pr = Provincia; Cod = Número del pueblo en las Tablas I.; Int = Intendencia; Pág = Página del Nomenclator I. (Para más detalles: véase "Códigos y Abreviaturas" de la página 5.694.

DENOMINACION	Hab.	*	T	Pr	Cod	Int	Pág
SANJUANEJO	4	M	3	37	0688	SAL	435
SANLUCAR DE BARRAMEDA	14840	C	1	11	0033	SEV	467
SANLUCAR DEL GUADIANA	719	M	1	21	0087	SEV	465
SANLUCAR LA MAYOR	2181	C	1	41	0124	SEV	465
SANS	-	-	5	08	0364	CAT	116
SANSOAIN	147	M	4	31	0694	NAV	423
SANSOAIN	65	M	4	31	0695	NAV	416
SANSOL	169	M	4	31	0696	NAV	414
SANSOMAIN	46	M	4	31	0697	NAV	423
SANT ADRIA	63	M	5	25	0689	CAT	148
SANT ADRIA DE BESOS	-	-	5	08	0365	CAT	115
SANT AMANC	51	M	5	17	0372	CAT	127
SANT ANDREU	-	-	5	25	0690	CAT	143
SANT ANDREU DE LA BARCA	-	-	5	08	0366	CAT	115
SANT ANDREU DE LLAVANERES	960	M	5	08	0367	CAT	139
SANT ANIOL DE FINESTRAS	289	M	5	17	0373	CAT	127
SANT ANTOLI I VILANOVA	61	M	5	25	0691	CAT	120
SANT BOI DE LLOBREGAT	-	-	5	08	0368	CAT	115
SANT CELONI	1421	C	5	08	0369	CAT	139
SANT CERNI	145	M	5	25	0692	CAT	148
SANT CLIMENT DE LLOBREGAT	-	-	5	08	0370	CAT	115
SANT CLIMENTS	22	M	5	25	0693	CAT	120
SANT CRISTOFOL DE LA VALL	72	M	5	25	0694	CAT	148
SANT CUGAT DEL RACO	50	M	5	08	0371	CAT	136
SANT CUGAT DEL VALLES	1039	C	5	08	0372	CAT	139
SANT CUGAT SESGARRIGUES	342	M	5	08	0373	CAT	158
SANT DANIEL	-	-	5	17	0374	CAT	126
SANT DOMI O SENDOMIR	25	M	5	25	0695	CAT	133
SANT ESTEVE DE LA SARGA	52	M	5	25	0696	CAT	148
SANT ESTEVE DE PALAUTORDERA	393	M	5	08	0374	CAT	139
SANT ESTEVE DE VALLESPIRANS	139	M	5	17	0375	CAT	154
SANT ESTEVE SESROVIRES	-	-	5	08	0375	CAT	115
SANT FELIU DE GUIXOLS	5135	C	5	17	0376	CAT	127
SANT FELIU DE LLOBREGAT	-	-	5	08	0376	CAT	115
SANT FELIU DE TERRASOLA	107	M	5	08	0377	CAT	136
SANT FELIU SASERRA	674	M	5	08	0378	CAT	136
SANT FOST DE CAMPSENTELLES	-	-	5	08	0379	CAT	139
SANT FRUITOS DE BAGES	357	M	5	08	0380	CAT	136
SANT GREGORI	528	M	5	17	0377	CAT	127
SANT GUIM DE LA PLANA	19	M	5	25	0697	CAT	121
SANT JOAN DE LES ABADESSES	854	M	5	17	0378	CAT	155
SANT JOAN DE MUNDARA	22	M	5	08	0381	CAT	136
SANT JOAN DE PALAMOS	520	M	5	17	0379	CAT	128
SANT JOAN DE VINYAFRESCAL	47	M	5	25	0698	CAT	148
SANT JOAN DESPI	-	-	5	08	0382	CAT	116
SANT JOAN D'OLO	76	M	5	08	0383	CAT	-
SANT JOAN FUMAT	-	-	5	25	0699	CAT	143
SANT JOAN LES FONTS	277	M	5	17	0380	CAT	128
SANT JORDI DESVALLS	611	M	5	17	0381	CAT	128
SANT JULIA DALFOU	-	-	5	08	0384	CAT	139
SANT JULIA DE CERDANYOLA	48	M	5	08	0385	CAT	136
SANT JULIA DE RAMIS	263	M	5	17	0382	CAT	128
SANT JUST DESVERN	-	-	5	08	0386	CAT	116
SANT JUST D'ARDEVOL	274	M	5	25	0700	CAT	116
SANT JUST - JOVAL	130	M	5	25	0701	CAT	118
SANT LLORENC DE MONTGAY	63	M	5	25	0702	CAT	133
SANT LLORENC DE MORUNYS	931	C	5	25	0703	CAT	121
SANT LLORENC SAVALL	553	M	5	08	0387	CAT	139
SANT LLORENS DE BAGA	38	M	5	08	0388	CAT	136
SANT MAGI DE ROCAMORA	32	C	5	43	0197	CAT	-
SANT MARTI DE CANALS	57	M	5	25	0704	CAT	148
SANT MARTI DE MARLES	92	M	5	08	0389	CAT	136
SANT MARTI DE VINYOLES	89	M	5	17	0383	CAT	154
SANT MARTI DELS CASTELLS	-	-	5	25	0705	CAT	143
SANT MATEU DE MONTNEGRE	82	M	5	17	0384	CAT	128
SANT MIQUEL DE LA VALL	109	M	5	25	0706	CAT	148
SANT MIQUEL DE PINEDA	-	-	5	17	0385	CAT	128
SANT MIQUEL DE TERRADELLAS	-	-	5	08	0390	CAT	136
SANT MIQUEL D'OLERDOLA	107	M	5	08	0391	CAT	159
SANT MIQUEL D'ORDEIG	53	M	5	08	0392	CAT	154
SANT PAU DE PINOS	74	M	5	08	0393	CAT	136
SANT PAU D'ORDAL	188	M	5	08	0394	CAT	159
SANT PERE CERCADA	32	M	5	17	0386	CAT	129
SANT PERE DE LAVERN	233	M	5	08	0395	CAT	159
SANT PERE DE MOLALTA	50	M	5	08	0396	CAT	159
SANT PERE DE RIBES	2063	M	5	08	0397	CAT	159
SANT PERE DE TORELLO	2149	M	5	08	0398	CAT	155
SANT PERE DELS ARQUELLS	58	M	5	25	0707	CAT	121
SANT PERE SALLAVINERA (*)	47	M	5	25	0708	CAT	121
SANT PONS	-	-	5	08	0399	CAT	116
SANT PRIVAT DEN BAS	1357	M	5	17	0387	CAT	128
SANT QUIRZE DEL VALLES	-	-	5	08	0400	CAT	139
SANT QUIRZE SAFAJA	-	-	5	08	0401	CAT	155
SANT ROMA DE ABELLA	188	M	5	25	0709	CAT	148
SANT ROMA DE TAVERNOLES	28	M	5	25	0710	CAT	148
SANT SALVADOR DE TOLO	590	M	5	25	0711	CAT	148
SANT SALVADOR DE TORRUELLA	179	M	5	08	0402	CAT	122
SANT SATURNI DE SOBELLES	80	M	5	17	0388	CAT	154
SANT VICENC DE CALDERS	219	M	5	43	0198	CAT	159
SANT VICENC DE CASTELLET	50	M	5	08	0403	CAT	137
SANT VICENC DE MONTALT	641	M	5	08	0404	CAT	139
SANT VICENC DELS HORTS	-	-	5	08	0405	CAT	116
SANTA AGNETA	-	-	5	08	0406	CAT	139
SANTA AGUEDA	46	M	4	39	0522	BUR	102
SANTA ANA	332	M	2	10	0171	EXT	182
SANTA ANA	320	M	1	30	0183	MUR	397
SANTA ANA	42	M	3	49	0394	ZAM	585
SANTA ANA DE PUSA	-	-	2	45	0179	TOL	506
SANTA ANA LA REAL	490	M	1	21	0088	SEV	465
SANTA BARBARA DE CASA	725	M	1	21	0089	SEV	464
SANTA CATALINA	-	-	6	07	0092	BdM	391
SANTA CATALINA	-	-	1	18	0211	GRA	310
SANTA CATALINA DE SOMOZA	181	M	3	24	0939	LEO	347
SANTA CECILIA	-	M	5	08	0407	CAT	137
SANTA CECILIA	73	M	3	09	0888	BUR	53
SANTA CECILIA	124	M	3	26	0187	SOR	494
SANTA CECILIA	122	M	3	42	0398	SOR	499
SANTA CECILIA DE VOLTREGA	297	M	5	08	0408	CAT	153
SANTA CECILIA DEL ALCOR	117	M	3	34	0302	PAL	424
SANTA CILIA	63	M	5	22	0737	ARG	39
SANTA CILIA DE JACA	382	M	5	22	0738	ARG	33
SANTA CLARA DE AVEDILLO	417	M	3	49	0395	ZAM	384
SANTA COLOMA	126	M	4	01	0365	ALA	555
SANTA COLOMA	25	M	3	09	0889	BUR	60
SANTA COLOMA	29	M	5	25	0712	CAT	146
SANTA COLOMA	471	M	3	26	0188	BUR	108
SANTA COLOMA	148	M	6	46	0236	RdV	541
SANTA COLOMA DE CERVELLO	-	-	5	08	0409	CAT	116
SANTA COLOMA DE FARNERS	2267	C	5	17	0389	CAT	128
SANTA COLOMA DE GRAMANET	-	-	5	08	0410	CAT	116
SANTA COLOMA DE QUERALT	1900	C	5	43	0199	CAT	121
SANTA COLOMA DEL RODERON	137	M	3	09	0890	BUR	48
SANTA COLOMA SASERRA (*)	-	-	5	08	0411	CAT	137
SANTA COLOMBA DE CURUEÑO	164	M	3	24	0940	LEO	338
SANTA COLOMBA DE LA VEGA	179	M	3	24	0941	LEO	356
SANTA COLOMBA DE LAS ARRIMADAS	-	-	3	24	0942	LEO	337
SANTA COLOMBA DE LAS CARABIAS	125	M	3	49	0396	VAL	536
SANTA COLOMBA DE LAS MONIAS	95	M	3	49	0397	VAL	536
SANTA COLOMBA DE SANABRIA	265	M	3	49	0398	VAL	538
SANTA COLOMBA DE SOMOZA	200	M	3	24	0943	LEO	356
SANTA COMBA	769	M	5	15	0763	SAN	208
SANTA COMBA	128	M	4	27	0989	LUG	249
SANTA COMBA	297	M	4	27	0990	LUG	224
SANTA COMBA	558	M	4	32	0685	ORE	263
SANTA COMBA	-	-	4	33	0162	LEO	368
SANTA COMBA	156	M	4	36	0533	SAN	221
SANTA COMBA DE VARONCELI	121	M	4	32	0686	ORE	287
SANTA CREU	108	M	5	25	0713	CAT	143
SANTA CREU DEL ORDRE	-	-	5	08	0412	CAT	116
SANTA CRISTINA	210	M	4	27	0991	LUG	238
SANTA CRISTINA	102	M	4	32	0687	ORE	265
SANTA CRISTINA DE ARO	606	M	5	17	0390	CAT	128
SANTA CRISTINA DE LA POLVOROSA	238	M	3	49	0399	VAL	536
SANTA CRISTINA DE VALMADRIGAL	307	M	3	24	0944	LEO	356
SANTA CRISTINA DEL PARAMO	18	M	3	24	0945	LEO	350
SANTA CROYA DE TERA	222	M	3	49	0400	VAL	536
SANTA CRUZ	387	M	1	04	0079	GRA	319
SANTA CRUZ	107	M	1	14	0099	CBA	162
SANTA CRUZ	-	-	1	23	0115	NP	589
SANTA CRUZ	43	M	4	27	0992	LUG	224
SANTA CRUZ	-	-	1	30	0184	MUR	396
SANTA CRUZ	233	M	4	39	0524	BUR	103
SANTA CRUZ	-	-	4	39	0523	BUR	85
SANTA CRUZ DE ABRANES	186	M	3	49	0401	VAL	538
SANTA CRUZ DE ANDINO	78	M	3	09	0891	BUR	73
SANTA CRUZ DE BEZANA	257	M	4	39	0525	BUR	85
SANTA CRUZ DE BOEDO	119	M	3	34	0303	PAL	431
SANTA CRUZ DE CAMPEZO	600	C	4	01	0366	ALA	557
SANTA CRUZ DE GRIO	341	M	5	50	0291	ARG	21
SANTA CRUZ DE JUARROS	386	C	3	09	0892	BUR	65
SANTA CRUZ DE LA PALMA	3699	C	1	38	0048	CAN	112
SANTA CRUZ DE LA SALCEDA	-	-	3	09	0893	SEG	480
SANTA CRUZ DE LA SIERRA	427	C	2	10	0172	EXT	182
SANTA CRUZ DE LA ZARZA	3830	C	2	45	0181	TOL	510

* M = Original manuscrito; C = Con viviendas colectivas; E = Datos calculados; - = Falta o no existe documento original. Otras abreviaturas: T = Tomo; Pr = Provincia; Cod = Número del pueblo en las Tablas I; Int = Intendencia; Pág = Página del Nomenclator I. (Para más detalles: véase "Códigos y Abreviaturas" de la página 5.694.

DENOMINACION	Hab.	*	Public. INE T	Pr	Cod	Nom.I. Int	Pág
SANTA CRUZ DE LOS CAÑAMOS	191	M	2	13	0095	MAN	380
SANTA CRUZ DE LOS CUERRAGOS	23	M	3	49	0402	VAL	536
SANTA CRUZ DE LOS LLANOS	-	-	1	14	0100	CBA	162
SANTA CRUZ DE MENA	101	M	3	09	0894	BUR	96
SANTA CRUZ DE MONTES	167	M	3	24	0946	LEO	359
SANTA CRUZ DE MOYA	644	M	2	16	0228	CUE	167
SANTA CRUZ DE MUDELA	4726	C	2	13	0096	MAN	377
SANTA CRUZ DE NOGUERAS	-	-	5	44	0240	ARG	25
SANTA CRUZ DE PANIAGUA	224	M	2	10	0173	EXT	180
SANTA CRUZ DE PINARES	381	M	3	05	0267	AVI	5
SANTA CRUZ DE SEROS	178	M	5	22	0739	ARG	33
SANTA CRUZ DE TENERIFE	6282	C	1	38	0049	CAN	110
SANTA CRUZ DE YANGUAS	307	M	3	42	0399	SOR	499
SANTA CRUZ DEL FIERRO	82	M	4	01	0367	ALA	556
SANTA CRUZ DEL MONCAYO	212	M	5	50	0292	ARG	26
SANTA CRUZ DEL MONTE	165	M	3	34	0304	TOR	518
SANTA CRUZ DEL RETAMAR	1270	M	2	45	0180	MAD	371
SANTA CRUZ DEL SIL	87	M	3	24	0947	LEO	342
SANTA CRUZ DEL TOZO	111	M	3	09	0895	BUR	71
SANTA CRUZ DEL VALLE	365	M	3	05	0268	AVI	9
SANTA CRUZ DEL VALLE URBION	361	M	3	09	0896	BUR	108
SANTA CRUZ (MOSCAN)	65	M	4	27	0993	LUG	248
SANTA CRUZ (*)	-	-	3	40	0293	SBG	477
SANTA ELENA	318	M	1	23	0116	NP	589
SANTA ELENA DE JAMUZ	148	M	3	24	0948	LEO	349
SANTA ENGRACIA	-	M	5	22	0740	ARG	38
SANTA ENGRACIA	116	M	5	25	0714	CAT	148
SANTA ENGRACIA	138	M	3	26	0189	SOR	496
SANTA ENGRACIA DE JACA	316	M	5	22	0741	ARG	23
SANTA ESPINA, LA	98	C	3	47	0195	VAL	531
SANTA EUFEMIA	759	M	1	14	0101	CBA	161
SANTA EUFEMIA DEL ARROYO	330	M	3	47	0196	VAL	529
SANTA EUFEMIA DEL BARCO	-	-	3	49	0403	ZAM	588
SANTA EUGENIA	-	-	6	07	0093	RdM	393
SANTA EUGENIA	80	M	5	17	0391	CAT	128
SANTA EUGENIA	1	M	5	22	0742	ARG	34
SANTA EUGENIA	-	-	5	25	0715	CAT	143
SANTA EUGENIA DE BERGA	297	M	5	08	0413	CAT	155
SANTA EUGENIA DE RELAT	130	M	5	08	0414	CAT	137
SANTA EULALIA	37	M	4	01	0368	ALA	561
SANTA EULALIA	91	M	5	17	0392	CAT	128
SANTA EULALIA	-	-	1	23	0117	JAE	331
SANTA EULALIA	204	M	4	32	0688	ORE	267
SANTA EULALIA	127	M	4	39	0526	BUR	99
SANTA EULALIA	893	M	5	44	0241	ARG	28
SANTA EULALIA BAJERA	146	M	3	26	0190	SOR	-
SANTA EULALIA DE CABRERA	136	M	3	24	0949	LEO	348
SANTA EULALIA DE GALLEGO	562	M	5	50	0293	ARG	39
SANTA EULALIA DE LA PEÑA	62	M	5	22	0743	ARG	39
SANTA EULALIA DE LAS MANZANAS	35	M	3	24	0950	LEO	341
SANTA EULALIA DE OSCOS	1387	M	4	33	0163	LEO	368
SANTA EULALIA DE RIUPRIMER	480	M	5	08	0415	CAT	154
SANTA EULALIA DE RONSANA	490	M	5	08	0416	CAT	139
SANTA EULALIA DE TABARA	161	M	3	49	0404	ZAM	587
SANTA EULALIA DEL RIO	1193	M	6	07	0094	RdM	328
SANTA EULALIA LA MAYOR	215	M	5	22	0744	ARG	39
SANTA EUXEA	-	-	4	27	0994	LUG	252
SANTA FE	2684	M	1	18	0212	GRA	310
SANTA FE	58	M	5	25	0716	CAT	121
SANTA FE DE MONDUJAR	273	M	1	04	0080	GRA	319
SANTA FE DE MONFRET	13	M	5	25	0717	CAT	121
SANTA FE DEL PANADES	87	M	5	08	0417	CAT	159
SANTA GADEA	149	M	3	09	0897	BUR	86
SANTA GADEA DEL CID	397	C	3	09	0898	BUR	49
SANTA GERTRUDIS	786	M	6	07	0095	RdM	-
SANTA INES	425	M	6	07	0096	RdM	-
SANTA INES	221	M	3	09	0899	BUR	53
SANTA INES	5	M	3	37	0689	SAL	446
SANTA INES DE MALANYANES	-	-	5	08	0418	CAT	139
SANTA JUSTA	-	M	5	08	0419	CAT	139
SANTA JUSTA	48	M	5	22	0745	ARG	43
SANTA LEOCADIA	215	M	4	27	0995	LUG	231
SANTA LEOCADIA DE ALGAMA	165	M	5	17	0393	CAT	128
SANTA LEOCADIA DEL TERRI	189	M	5	17	0394	CAT	128
SANTA LIESTRA Y SAN QUILEZ	58	M	5	22	0746	ARG	19
SANTA LUCIA	139	M	3	24	0951	LEO	335
SANTA LUCIA	368	M	3	26	0191	BUR	105
SANTA LUCIA	1248	M	1	30	0185	MUR	-
SANTA LUCIA DE LA SIERRA	272	M	3	05	0269	SAL	447
SANTA LUCIA DE PUIGMAL	-	-	5	17	0395	CAT	155
SANTA LUCIA DE VALDUEZA	89	M	3	24	0952	LEO	365
SANTA MADRONA (*)	-	-	5	08	0420	CAT	137
SANTA MARGARITA	3020	M	6	07	0097	RdM	393
SANTA MARGARITA DE MONTBUY	315	M	5	08	0421	CAT	159
SANTA MARGARITA DE VIANYA	197	M	5	17	0396	CAT	156
SANTA MARGARITA Y MONJOS	388	C	5	08	0422	CAT	159
SANTA MARIA	93	M	5	22	0747	ARG	33
SANTA MARIA	-	-	5	22	0748	ARG	23
SANTA MARIA ANANUÑEZ	83	M	3	09	0900	BUR	70
SANTA MARIA DE AGUAYO	140	M	4	39	0527	TOR	523
SANTA MARIA DE AINETO	5	M	5	22	0749	ARG	33
SANTA MARIA DE BENDONES (*)	-	-	4	33	0164	LEO	368
SANTA MARIA DE BESORA	386	M	5	08	0423	CAT	155
SANTA MARIA DE BUIL	364	M	5	22	0750	ARG	43
SANTA MARIA DE CAMOS	123	M	5	17	0397	CAT	128
SANTA MARIA DE CAYON	276	M	4	39	0528	BUR	95
SANTA MARIA DE CORCO	841	M	5	08	0424	CAT	156
SANTA MARIA DE GAROÑA	112	M	3	09	0901	BUR	58
SANTA MARIA DE GUIA DE G.C.	2710	M	1	35	0056	CAN	111
SANTA MARIA DE HITO	41	M	4	39	0529	TOR	524
SANTA MARIA DE HORTA	66	M	5	08	0425	CAT	137
SANTA MARIA DE HUERTA	173	C	3	42	0400	SOR	495
SANTA MARIA DE LA ALAMEDA	556	M	2	28	0170	SBG	473
SANTA MARIA DE LA ISLA	293	M	3	24	0953	LEO	348
SANTA MARIA DE LA NUEZ	-	-	5	22	0751	ARG	40
SANTA MARIA DE LA TORRE	-	-	3	49	0405	VAL	536
SANTA MARIA DE LA VEGA	-	-	3	49	0406	TOR	518
SANTA MARIA DE LAS HOYAS	613	M	3	42	0401	BUR	80
SANTA MARIA DE LAS TIENDAS	20	C	3	34	0305	TOR	517
SANTA MARIA DE LEZAMA	538	M	4	48	0113	VIZ	567
SANTA MARIA DE LOS CABALLEROS	517	M	3	05	0270	SAL	447
SANTA MARIA DE LOS LLANOS	756	M	2	16	0229	MAN	381
SANTA MARIA DE LOS LLANOS	101	M	3	37	0690	SAL	452
SANTA MARIA DE LOS OTEROS	70	M	3	24	0954	LEO	356
SANTA MARIA DE MARLES	96	M	5	08	0426	CAT	137
SANTA MARIA DE MATADAS (*)	-	-	5	08	0427	CAT	137
SANTA MARIA DE MATAMALA	155	M	5	17	0398	CAT	154
SANTA MARIA DE MEROLA	24	M	5	08	0428	CAT	137
SANTA MARIA DE MEYA	90	M	5	25	0718	CAT	133
SANTA MARIA DE MIRALLES	128	M	5	08	0429	CAT	-
SANTA MARIA DE NAVA	43	M	3	34	0306	PAL	428
SANTA MARIA DE OBONA (*)	-	-	4	33	0165	LEO	368
SANTA MARIA DE OLO	570	M	5	08	0430	CAT	-
SANTA MARIA DE ORDAS	84	M	3	24	0955	LEO	344
SANTA MARIA DE PALAUTORDERA	733	M	5	08	0431	CAT	140
SANTA MARIA DE POYOS	565	M	2	19	0344	CUE	172
SANTA MARIA DE RIAZA	176	M	3	40	0294	SBG	482
SANTA MARIA DE SANDO	298	M	3	37	0691	SAL	451
SANTA MARIA DE TRASIERRA	46	M	1	14	0102	CBA	162
SANTA MARIA DE VALVERDE	18	M	4	39	0530	TOR	524
SANTA MARIA DE VALVERDE	108	M	3	49	0407	VAL	536
SANTA MARIA DEL ARROYO	212	M	3	05	0271	AVI	3
SANTA MARIA DEL BERROCAL	517	M	3	05	0272	SAL	453
SANTA MARIA DEL CAMI	2290	M	6	07	0098	RdM	393
SANTA MARIA DEL CAMI	16	M	5	08	0432	CAT	121
SANTA MARIA DEL CAMPO	1203	M	3	09	0902	BUR	53
SANTA MARIA DEL CAMPO RUS	1701	C	2	16	0230	CUE	167
SANTA MARIA DEL INVIERNO	135	M	3	09	0903	BUR	66
SANTA MARIA DEL LLANO DE TUDEL	1120	M	3	09	0904	BUR	101
SANTA MARIA DEL MANZANO	174	C	3	09	0905	BUR	61
SANTA MARIA DEL MERCADILLO	245	M	3	09	0906	BUR	86
SANTA MARIA DEL MONTE CONDADO	117	M	3	24	0956	LEO	332
SANTA MARIA DEL MONTE DE CEA	92	M	3	24	0957	LEO	351
SANTA MARIA DEL PARAMO	560	M	3	24	0958	LEO	356
SANTA MARIA DEL PRADO	78	M	3	42	0402	SOR	490
SANTA MARIA DEL RIO	166	M	3	24	0959	LEO	351
SANTA MARIA DEL TIETAR	405	M	3	05	0273	TOL	504
SANTA MARIA DEL VAL	237	M	2	16	0231	CUE	168
SANTA MARIA EN CAMEROS	125	M	3	26	0192	SOR	501
SANTA MARIA LA REAL DE NIEVA	1878	C	3	40	0295	SBG	483
SANTA MARIA MAYOR	497	M	4	27	0996	MON	293
SANTA MARIA TAJADURA	138	M	3	09	0907	BUR	63
SANTA MARIA (*)	83	M	4	01	0369	ALA	556
SANTA MARIA-RIBARREDONDA	407	M	3	09	0908	BUR	52
SANTA MARINA	42	M	3	26	0193	BUR	-
SANTA MARINA	81	M	4	27	0997	LUG	245
SANTA MARINA	323	M	4	32	0689	ORE	288
SANTA MARINA	7	M	3	37	0692	SAL	449
SANTA MARINA	121	M	4	39	0531	BUR	90
SANTA MARINA DE SOMOZA	127	M	3	24	0960	LEO	356
SANTA MARINA DE TORRE	68	M	3	24	0961	LEO	359
SANTA MARINA DE VALDBON	166	M	3	24	0962	LEO	339
SANTA MARINA DEL REY	711	M	3	24	0963	LEO	356
SANTA MARINA DEL SIL	138	M	3	24	0964	LEO	359
SANTA MARINICA	43	M	3	24	0965	LEO	349
SANTA MARTA	1523	M	2	06	0121	EXT	176
SANTA MARTA DE MAGASCA	34	M	2	10	0174	EXT	182
SANTA MARTA DE TERA	148	M	3	49	0408	VAL	536
SANTA MARTA DE TORMES	131	M	3	37	0693	SAL	443
SANTA MARTA DEL CERRO	106	M	3	40	0296	SBG	478
SANTA OLAJA	55	M	3	09	0909	BUR	101
SANTA OLAJA DE ESLONZA	284	C	3	24	0966	VAL	532
SANTA OLAJA DE LA ACCION	140	M	3	24	0967	VAL	539
SANTA OLAJA DE LA RIBERA	94	M	3	24	0968	LEO	332
SANTA OLAJA DE LA VARGA	126	M	3	24	0969	LEO	343
SANTA OLAJA DE LA VEGA	94	M	3	34	0307	PAL	430

* M = Original manuscrito; C = Con viviendas colectivas; E = Datos calculados; - = Falta o no existe documento original. Otras abreviaturas: T = Tomo; Pr = Provincia; Cod = Número del pueblo en las Tablas I.; Int = Intendencia; Pág = Página del Nomenclator I. (Para más detalles: véase "Códigos y Abreviaturas" de la página 5.694.

DENOMINACION	Hab.	*	Public. INE T	Pr	Cod	Nom.I. Int	Pág
SANTA OLAIA DE FORMA	31	M	3	24	0970	LEO	332
SANTA OLALLA	-	C	3	09	0910	BUR	58
SANTA OLALLA	22	M	4	39	0533	TOR	522
SANTA OLALLA	180	M	4	39	0532	BUR	103
SANTA OLALLA	674	C	2	45	0182	TOL	506
SANTA OLALLA DE BUREBA	186	M	3	09	0911	BUR	51
SANTA OLALLA DE VALDIVIESO	116	M	3	09	0912	BUR	78
SANTA OLALLA DE YELTES	157	M	3	37	0694	SAL	435
SANTA OLALLA DEL CALA	1235	M	1	21	0090	SEV	465
SANTA OLALLA DEL VALLE	88	M	3	09	0913	BUR	48
SANTA OLARIA DE ARA	66	M	5	22	0752	ARG	33
SANTA OLIVA	308	M	5	43	0200	CAT	159
SANTA PAU	1406	M	5	17	0399	CAT	128
SANTA PELLAYA	136	M	5	17	0400	CAT	128
SANTA PERPETUA	121	M	5	43	0201	CAT	-
SANTA PERPETUA DE MOGODA	763	M	5	08	0433	CAT	140
SANTA SABIÑA	671	M	5	15	0764	SAN	208
SANTA SECLINA	55	M	5	17	0401	CAT	128
SANTA SUSANA	-	-	5	08	0435	CAT	140
SANTA SUSANA	497	M	5	08	0434	CAT	129
SANTA URSULA	1237	M	1	38	0050	CAN	111
SANTABALLA	559	M	4	27	0998	LUG	258
SANTACARA	265	M	4	31	0698	NAV	422
SANTAELLA	1627	M	1	14	0103	CBA	162
SANTAGEMA	4	M	4	31	0699	NAV	-
SANTALAVILLA	75	M	3	24	0971	LEO	365
SANTALECINA	130	M	5	22	0753	ARG	43
SANTALIÑA	302	M	5	25	0719	CAT	133
SANTALLA	198	M	4	27	0999	LUG	248
SANTALLA DEL BIERZO	226	M	3	24	0972	LEO	362
SANTAMERA	126	M	2	19	0345	GUA	324
SANTANDER	4551	M	4	39	0534	BUR	88
SANTAÑY	2803	M	6	07	0099	RdM	393
SANTAREN	60	M	3	49	0409	ZAM	584
SANTAS MARTAS	274	M	3	24	0973	VAL	533
SANTAYANA	177	M	4	39	0535	BUR	100
SANTA, LA	-	-	3	26	0186	SOR	501
SANTE	821	M	4	27	1000	MON	297
SANTECILLA	110	M	3	09	0914	BUR	97
SANTED	-	-	5	50	0294	ARG	25
SANTELES	603	M	4	36	0534	SAN	220
SANTELICES	54	M	3	09	0915	BUR	77
SANTENYS	66	M	5	17	0402	CAT	128
SANTERVAS DE LA SIERRA	241	M	3	42	0403	SOR	484
SANTERVAS DE LA VEGA	230	M	3	34	0308	PAL	430
SANTERVAS DEL CAMPO	598	M	3	47	0197	LEO	356
SANTES CREUS	-	-	5	43	0202	CAT	151
SANTESTEBAN	560	M	4	31	0700	NAV	409
SANTIAGO	15582	M	5	15	0765	SAN	197
SANTIAGO	154	M	4	39	0536	BUR	88
SANTIAGO DE ALCANTARA	1218	M	2	10	0175	EXT	175
SANTIAGO DE ARAVALLE	393	M	3	05	0274	SAL	447
SANTIAGO DE CALATRAVA	694	M	1	23	0118	JAE	331
SANTIAGO DE LA ESPADA	3728	M	1	23	0119	MUR	400
SANTIAGO DE LA PUEBLA	356	M	3	37	0695	SAL	456
SANTIAGO DE LA REQUEJADA	141	M	3	49	0410	VAL	536
SANTIAGO DE LA TORRE	13	M	2	16	0232	CUE	174
SANTIAGO DE LAS VILLAS	153	M	3	24	0974	LEO	356
SANTIAGO DE MILLAS	296	M	3	24	0975	LEO	348
SANTIAGO DE TUDELA	16	M	3	09	0916	BUR	96
SANTIAGO DEL ARROYO	72	M	3	47	0198	SBG	475
SANTIAGO DEL CAMPO	508	M	2	10	0176	EXT	177
SANTIAGO DEL COLLADO	462	C	3	05	0275	SAL	454
SANTIAGO DEL MOLINILLO	200	M	3	24	0976	LEO	356
SANTIAGO DEL TEIDE	759	M	1	38	0051	CAN	111
SANTIAGO DEL VAL	168	C	3	34	0309	PAL	427
SANTIAGO Y ZARAICHE	-	-	1	30	0186	MUR	-
SANTIBAÑEZ	-	-	3	37	0696	SAL	451
SANTIBAÑEZ	336	M	4	39	0537	BUR	94
SANTIBAÑEZ	-	-	4	39	0538	BUR	93
SANTIBAÑEZ (*)	74	M	3	24	0977	LEO	349
SANTIBAÑEZ DE ARIENZA	79	M	3	24	0978	LEO	343
SANTIBAÑEZ DE AYLLON	409	M	3	40	0297	SEG	482
SANTIBAÑEZ DE BEJAR	539	M	3	37	0697	SAL	448
SANTIBAÑEZ DE CAÑEDO	9	M	3	37	0698	SAL	438
SANTIBAÑEZ DE ECLA	187	M	3	34	0310	PAL	431
SANTIBAÑEZ DE ESGUEVA	131	M	3	09	0917	BUR	80
SANTIBAÑEZ DE LA ISLA	113	M	3	24	0979	LEO	349
SANTIBAÑEZ DE LA LOMBA	48	M	3	24	0980	LEO	343
SANTIBAÑEZ DE LA PEÑA	160	C	3	34	0311	TOR	520
SANTIBAÑEZ DE LA SIERRA	276	M	3	37	0699	SAL	452
SANTIBAÑEZ DE MONTES	96	M	3	24	0981	LEO	359
SANTIBAÑEZ DE ORDAS	137	M	3	24	0982	LEO	344
SANTIBAÑEZ DE PORMA	92	M	3	24	0983	LEO	332
SANTIBAÑEZ DE RESOBA	183	M	3	34	0312	PAL	430
SANTIBAÑEZ DE RUEDA	173	M	3	24	0984	VAL	533
SANTIBAÑEZ DE TERA	199	M	3	49	0411	VAL	536
SANTIBAÑEZ DE VALCORBA	223	M	3	47	0199	SBG	475
SANTIBAÑEZ DE VALDEIGLESIAS	159	M	3	24	0985	LEO	356
SANTIBAÑEZ DE VIDRIALES	270	M	3	49	0412	VAL	536
SANTIBAÑEZ DEL RIO	34	M	3	37	0700	SAL	440
SANTIBAÑEZ DEL TORAL	152	M	3	24	0986	LEO	360
SANTIBAÑEZ DEL VAL	161	M	3	09	0918	BUR	80
SANTIBAÑEZ EL ALTO	351	M	2	10	0177	EXT	175
SANTIBAÑEZ EL BAJO	777	M	2	10	0178	EXT	180
SANTIBAÑEZ-ZARZAGUDA	675	M	3	09	0919	BUR	63
SANTIDAD	8	M	3	37	0701	SAL	434
SANTIGA	96	M	5	08	0436	CAT	140
SANTIGOSO	276	M	4	32	0691	ORE	291
SANTIGOSO	251	M	4	32	0690	ORE	288
SANTILLAN	-	M	3	09	0920	BUR	54
SANTILLAN	131	M	4	39	0539	BUR	85
SANTILLAN DE LA VEGA	56	M	3	34	0313	TOR	519
SANTILLANA	974	M	4	39	0540	BUR	88
SANTILLANA DE CAMPOS	574	M	3	34	0314	PAL	427
SANTIORXO	296	M	4	27	1001	LUG	234
SANTIPONCE	840	C	1	41	0125	SEV	465
SANTIRSO	219	M	4	32	0692	ORE	275
SANTISO	80	M	5	15	0766	SAN	197
SANTISO	34	M	4	27	1002	LUG	247
SANTISO	205	M	4	36	0535	LUG	236
SANTISTEBAN DEL PUERTO	1832	C	1	23	0120	JAE	331
SANTIURDE DE REINOSA	309	M	4	39	0541	TOR	523
SANTIURDE DE TORANZO	-	-	4	39	0542	BUR	101
SANTIUSTE	78	M	3	09	0921	BUR	53
SANTIUSTE	97	M	2	19	0346	GUA	324
SANTIUSTE	374	M	3	40	0298	SBG	474
SANTIUSTE	102	M	3	42	0404	SOR	501
SANTIUSTE DE SAN JUAN BAUTISTA	611	M	3	40	0299	SBG	477
SANTIZ	209	M	3	37	0702	SAL	456
SANTI-SPIRITUS	287	M	3	37	0703	SAL	435
SANTO ADRIANO	-	-	4	33	0166	LEO	368
SANTO CRISTO DEL VALLE (*)	-	-	2	13	0097	MAN	380
SANTO DOMINGO	16	M	3	37	0704	SAL	449
SANTO DOMINGO DE LA CALZADA	2764	M	3	26	0194	BUR	108
SANTO DOMINGO DE LAS POSADAS	338	M	3	05	0276	AVI	5
SANTO DOMINGO DE PIRON	238	M	3	40	0300	SBG	471
SANTO DOMINGO DE SILOS	992	C	3	09	0922	BUR	81
SANTO DOMINGO-CAUDILLA	1865	C	2	45	0183	MAD	504
SANTO TOMAS DE FLUVIA	56	M	5	17	0403	CAT	128
SANTO TOMAS DE LAS OLLAS	65	M	3	24	0987	LEO	358
SANTO TOME	-	-	1	23	0121	JAE	331
SANTO TOME DE COLLADO	19	M	3	37	0705	SAL	440
SANTO TOME DE ROZADOS	32	M	3	37	0706	SAL	443
SANTO TOME DE TABARCOS	112	M	3	05	0277	AVI	2
SANTO TOME DEL PUERTO	456	M	3	40	0301	SBG	479
SANTO TORIBIO	389	M	4	39	0543	BUR	92
SANTOCILDES	82	M	3	09	0923	BUR	58
SANTOLEA	527	M	5	44	0242	ARG	36
SANTOMERA	-	-	1	30	0187	MUR	396
SANTOÑA	1063	M	4	39	0544	BUR	85
SANTORENS	151	M	5	22	0754	ARG	18
SANTORCAZ	615	C	2	28	0171	TOL	509
SANTOS DE LA HUMOSA	599	C	2	28	0172	TOL	509
SANTOS DE MAIMONA, LOS	4177	M	2	06	0122	EXT	177
SANTOS, LOS	603	M	3	37	0707	SAL	443
SANTOTIS	88	M	3	09	0924	BUR	58
SANTOTIS	121	M	4	39	0545	BUR	101
SANTOVENIA	102	M	3	24	0988	LEO	356
SANTOVENIA	49	M	3	40	0302	SBG	471
SANTOVENIA	382	M	3	49	0413	VAL	536
SANTOVENIA DE LA VALDONCINA	122	M	3	24	0989	LEO	333
SANTOVENIA DE OCA	120	M	3	09	0925	BUR	66
SANTOVENIA DE PISUERGA	264	M	3	47	0200	VAL	526
SANTOVENIA DEL MONTE	96	M	3	24	0990	LEO	332
SANTOYO	689	C	3	34	0315	PAL	427
SANTPEDOR	1816	C	5	08	0437	CAT	136
SANTULLAN	145	M	4	39	0546	BUR	87
SANTURCE	1235	C	4	48	0114	VIZ	569
SANTURDE	71	M	4	01	0370	ALA	556
SANTURDE	83	M	3	09	0926	BUR	56
SANTURDE	276	M	3	26	0195	BUR	108
SANTURDEJO	457	M	3	26	0196	BUR	108
SANXENXO	900	M	4	36	0536	SAN	209
SANZ	170	M	6	46	0237	RdV	551
SANZOLES	559	M	3	49	0414	ZAM	384
SAORNIL DE VOLTOYA	73	M	3	05	0278	AVI	5
SAPEIRA	77	M	5	25	0720	CAT	148
SAQUES	87	M	5	22	0755	ARG	33
SARACHO	196	M	4	01	0371	ALA	555
SARAGUETA	55	M	4	31	0701	NAV	418
SARAHIS	37	M	5	25	0721	CAT	148
SARANDON	-	M	5	15	0767	SAN	217
SARANDON	353	M	5	15	0768	SAN	089
SARANDONES	601	M	5	15	0769	BET	185
SARAÑANA	51	M	6	12	0101	RdV	548
SARASA	189	M	4	31	0702	NAV	401
SARASATE	61	M	4	31	0703	NAV	403
SARASIBAR	83	M	4	31	0704	NAV	420
SARASO	35	M	3	09	0927	BUR	58
SARAVILLO	102	M	5	22	0756	ARG	43
SARCEDA	227	M	4	39	0547	BUR	101
SARCEDO (*)	-	-	5	25	0722	CAT	143
SARCES	146	M	5	15	0770	SAN	222
SARDAS	99	M	5	22	0757	ARG	33
SARDIÑEIRO	328	M	5	15	0771	SAN	205

* M = Original manuscrito; C = Con vivicadas colectivas; E = Datos calculados; - = Falta o no existe documento original. Otras abreviaturas: T = Tomo; Pr = Provincia; Cod = Número del pueblo en las Tablas I; Int = Intendencia; Pág = Página del Nomenclator I. (Para más detalles: véase "Códigos y Abreviaturas" de la página 5.694.

DENOMINACION	Hab.	*	Public. INE T	Pr	Cod	Nom.I. Int	Pág
SARDOMA	539	M	4	36	0537	TUY	308
SARDON DE DUERO	111	M	3	47	0201	VAL	529
SARDON DE LOS ALAMOS	54	M	3	37	0708	SAL	449
SARDON DE LOS FRAILES	145	M	3	37	0709	SAL	452
SARDONCILLO	46	M	3	47	0202	VAL	529
SARDONEDO	109	M	3	24	0991	LEO	346
SARGA	42	M	6	03	0114	RdV	552
SARGADELOS	128	M	4	27	1003	MON	297
SARGENTES DE LORA	258	M	3	09	0928	BUR	45
SARGUERA DE LUNA	58	M	3	24	0992	LEO	341
SARIEGO	985	M	4	33	0167	LEO	368
SARIEGOS	252	M	3	24	0993	LEO	334
SARIÑENA	1716	C	5	22	0758	ARG	39
SARMAGO	203	M	3	42	0405	SOR	497
SARO	267	M	4	39	0548	BUR	94
SARRACIN	150	C	3	09	0929	BUR	47
SARRACIN DE ALISTE	116	M	3	49	0415	ZAM	586
SARRATELLA	221	M	6	12	0102	RdV	550
SARREAL	2398	C	5	43	0203	CAT	-
SARRIA	147	C	4	01	0372	ALA	564
SARRIA	-	-	5	08	0438	CAT	116
SARRIA	389	C	4	27	1004	LUG	252
SARRIA DE TER	546	M	5	17	0404	CAT	128
SARRIES	107	M	4	31	0705	NAV	417
SARRIGUREN	51	M	4	31	0706	NAV	419
SARRION	1208	C	5	44	0243	ARG	28
SARROCA DE BELLERA	177	M	5	25	0723	CAT	148
SARROCA DE LERIDA	314	M	5	25	0724	CAT	133
SARROQUETA	36	M	5	25	0725	CAT	148
SARSA DE SURTA	127	M	5	22	0759	ARG	43
SARSAMARCUELLO	375	M	5	22	0760	ARG	39
SARTAGUDA	199	M	4	31	0707	NAV	413
SARTAJADA	90	M	2	45	0185	AVI	9
SAS	65	M	5	25	0726	CAT	148
SAS DE PENELAS	197	M	4	32	0693	ORE	267
SAS MONTE DO	155	M	4	32	0694	ORE	267
SASA DEL ABADIADO	98	M	5	22	0761	ARG	39
SASAL	55	M	5	22	0762	ARG	33
SASAMON	726	M	3	09	0930	BUR	61
SASDONIGAS	155	M	4	27	1005	MON	293
SASE	104	M	5	22	0763	ARG	43
SASE	43	M	5	22	0764	ARG	33
SASETA	47	M	3	09	0931	BUR	67
SASTAGO	1335	M	5	50	0295	ARG	36
SATRUSTEGUI	172	M	4	31	0708	NAV	404
SATUE	37	M	5	22	0765	ARG	33
SAUCA	138	M	2	19	0347	SOR	496
SAUCEDA, LA	-	-	1	29	0092	SEV	467
SAUCEDILLA	315	M	2	10	0179	EXT	-
SAUCEJO, EL	1980	M	1	41	0126	SEV	464
SAUCELLE	937	M	3	37	0710	SAL	456
SAUCES, LOS	-	-	1	38	0052	CAN	112
SAUGO, EL	636	M	3	37	0711	SAL	432
SAULET	-	-	5	25	0727	CAT	143
SAUQUILLO DE ALCAZAR	100	M	3	42	0406	SOR	486
SAUQUILLO DE BOÑICES	101	M	3	42	0407	SOR	487
SAUQUILLO DE CABEZAS	514	M	3	40	0303	SEG	470
SAUQUILLO DE PAREDES	136	M	3	42	0408	GUA	327
SAUQUILLO DEL CAMPO	89	M	3	42	0409	SOR	490
SAURI	111	M	5	25	0728	CAT	148
SAUS	214	M	5	17	0405	CAT	129
SAUZAL	627	M	1	38	0053	CAN	110
SAVALLA DEL CONDADO	89	M	5	43	0204	CAT	-
SAVINOSA	-	-	1	38	0054	CAN	114
SAVIÑAN	945	M	5	50	0296	ARG	21
SAX	2164	M	6	03	0115	MUR	398
SAXAMONDE	-	-	4	36	0538	TUY	306
SAYAGUENTE	-	-	3	37	0712	SAL	443
SAYALONGA	627	M	1	29	0093	GRA	314
SAYANS	852	M	4	36	0539	SAN	215
SAYAR	-	-	4	36	0540	SAN	217
SAYATON	527	C	2	19	0348	MAD	373
SEADUR	257	M	4	32	0695	ORE	272
SEANA	-	-	5	25	0729	CAT	133
SEARA, A	546	M	4	27	1006	LUG	253
SEAVIA	-	-	5	15	0772	SAN	217
SEBASTIAN RUBIO	7	M	3	37	0713	SAL	440
SEBULCOR	197	M	3	40	0304	SEG	478
SECADURA	585	M	4	39	0549	BUR	89
SECAREJO	108	M	3	24	0994	LEO	345
SECASTILLA	171	M	5	22	0766	ARG	19
SECA, LA	222	C	3	24	0995	LEO	334
SECA, LA	135	M	3	42	0410	SOR	493
SECA, LA	3704	C	3	47	0203	VAL	527
SECEDA	187	M	4	27	1007	LUG	232
SECORUN	87	M	5	22	0767	ARG	33
SECOS DE PORNA	65	M	3	24	0996	LEO	332
SECUITA, LA	494	M	5	43	0205	CAT	151
SEDANO	351	M	3	09	0932	BUR	48
SEDAVI	-	-	6	46	0238	RdV	542
SEDELLA	1423	M	1	29	0094	GRA	315
SEDES	525	M	5	15	0773	BET	191
SEDILES	250	M	5	50	0297	ARG	21

DENOMINACION	Hab.	*	Public. INE T	Pr	Cod	Nom.I. Int	Pág
SEGAN	330	M	4	27	1008	LUG	253
SEGORBE	5321	C	6	12	0103	RdV	541
SEGOVIA	107	C	4	27	1009	LUG	224
SEGOVIA	10782	C	3	40	0305	SEG	469
SEGOVIA DE SACEDON	4	M	3	37	0714	SAL	443
SEGOVIA DEL DOCTOR	4	M	3	37	0715	SAL	443
SEGOVIELA	47	M	3	42	0411	SOR	488
SEGOYUELA DE LOS CORNEJOS	97	M	3	37	0716	SAL	440
SEGUE	34	M	5	43	0206	CAT	-
SEGUIN	85	M	4	27	1010	LUG	242
SEGUR	136	M	5	08	0439	CAT	121
SEGUR DE CALAFELL	30	M	5	43	0207	CAT	151
SEGURA	1233	C	4	20	0128	GUI	575
SEGURA DE LA SIERRA	1014	M	1	23	0122	MUR	400
SEGURA DE LEON	2386	C	2	06	0123	EXT	177
SEGURA DE LOS BAÑOS	-	-	5	44	0244	ARG	25
SEGURA DE TORO	129	M	2	10	0180	EXT	180
SEGURILLA	707	M	2	45	0186	TOL	513
SEIJADAS	599	M	4	32	0696	ORE	284
SEIJIDO	1084	M	4	36	0541	SAN	201
SEIRA	416	M	5	15	0774	SAN	216
SEIRA	43	M	5	22	0768	ARG	19
SEIRO	-	-	4	32	0697	ORE	285
SEISON DE LA VEGA	84	M	3	24	0997	LEO	349
SEIXALVO	-	-	4	32	0698	ORE	286
SEIXAS	127	M	4	27	1011	LUG	258
SEIXO	134	M	5	15	0775	BET	186
SEIXON	78	M	4	27	1012	LUG	246
SEJAS DE ALISTE	232	M	3	49	0416	ZAM	586
SEJAS DE SANABRIA	225	M	3	49	0417	VAL	538
SEJO	134	M	4	36	0542	SAN	200
SELA	505	M	4	36	0543	TUY	301
SELA Y MIRARROSA	300	M	6	03	0116	RdV	546
SELAS	165	M	2	19	0349	CUE	169
SELAYA	1167	M	4	39	0550	BUR	94
SELGA DE ORDAS	81	M	3	24	0998	LEO	340
SELGUA	475	M	5	22	0769	ARG	43
SELMA	188	M	5	43	0208	CAT	159
SELORES	79	M	4	39	0551	BUR	94
SELVA	2774	M	6	07	0100	RdM	393
SELVA DE MAR	1544	C	5	17	0406	CAT	129
SELVA DEL CAMPO, LA	3426	C	5	43	0209	CAT	151
SELLA	1591	M	6	03	0117	RdV	544
SELLENT	36	M	5	25	0730	CAT	121
SELLENT	106	M	6	46	0239	RdV	547
SELLERA DE TER, LA	502	M	5	17	0407	CAT	129
SELLO	149	M	4	36	0544	LUG	236
SEMIANO	182	M	3	09	0933	BUR	68
SEMILLAS	160	M	2	19	0350	GUA	324
SEMIS	-	-	5	25	0731	CAT	143
SEMOLUE	28	M	5	22	0770	ARG	43
SEMPERE	153	M	6	46	0240	RdV	551
SENA	464	M	5	22	0771	ARG	43
SENA	69	M	3	27	1013	LUG	229
SENA	-	-	4	33	0168	LEO	368
SENA DE LUNA	185	M	3	24	0999	LEO	341
SENANDE	39	M	4	27	1014	LUG	241
SENANT	175	M	5	43	0210	CAT	133
SENDADIANO	83	M	4	01	0373	ALA	561
SENDALAMULA (*)	-	-	2	13	0098	MAN	375
SENDELLE	296	M	5	15	0776	SAN	198
SENDES	76	M	5	25	0732	CAT	143
SENEGUE	173	M	5	22	0772	ARG	33
SENES	614	M	1	04	0081	GRA	318
SENES	86	M	5	22	0773	ARG	43
SENES DE ALCUBIERRE	130	M	5	22	0774	ARG	39
SENET	97	M	5	25	0733	CAT	148
SENFORES	274	M	5	08	0440	CAT	154
SENGARIZ	34	M	4	31	0709	NAV	422
SENIJA	484	M	6	03	0118	RdV	546
SENMANAT	906	M	5	08	0441	CAT	-
SENO	445	M	5	44	0245	ARG	36
SENOSIAIN	133	M	4	31	0710	NAV	404
SENRA	609	M	5	15	0777	BET	191
SENRA	108	M	3	24	1000	LEO	343
SENRA	68	M	4	36	0545	LUG	229
SENRRA	339	M	5	15	0778	SAN	206
SENSUY	20	M	5	25	0734	CAT	-
SENTERADA	41	M	5	25	0735	CAT	148
SENZ	37	M	5	22	0775	ARG	19
SEÑA	270	M	4	39	0552	BUR	85
SEÑERA	177	M	6	46	0241	RdV	551
SEÑIN	53	M	5	22	0776	ARG	-
SEÑORIN	452	M	4	32	0699	ORE	278
SEÑORIO DE BAIGORRI	22	M	4	31	0711	NAV	-
SEÑORIO DE BERTIZ	23	M	4	31	0712	NAV	409
SEÑORIO DE EGUIARTE	9	M	4	31	0713	NAV	-
SEÑORIO DE ERASO	48	M	4	31	0714	NAV	405
SEÑORIO DE GORRIZA	12	M	4	31	0715	NAV	-
SEÑORIO DE SARRIA	23	M	4	31	0716	NAV	402
SEÑORIO DE SARRIA (VILLANUEVA)	11	M	4	31	0717	NAV	402
SEÑORIO DE SAVIÑAN	135	M	5	50	0298	ARG	21
SEÑORIO DE TAMARIT	172	M	5	43	0211	CAT	151

* M = Original manuscrito; C = Con viviendas colectivas; E = Datos calculados; - = Falta o no existe documento original. Otras abreviaturas: T = Tomo; Pr = Provincia; Cod = Número del pueblo en las Tablas I; Int = Intendencia; Pág = Página del Nomenclator I. (Para más detalles: véase "Códigos y Abreviaturas" de la página 5.694.

DENOMINACION	Hab.	*	Public. INE T	Pr	Cod	Nom.I. Ist	Pág
SEÑORIO DE VILLANUEVA	12	M	4	31	0718	NAV	-
SEO DE URGELL	1714	M	5	25	0736	CAT	143
SEOANE	277	M	4	27	1016	LUG	234
SEOANE	654	M	4	27	1015	LUG	232
SEOANE	328	M	4	32	0700	ORE	265
SEOANE	336	M	4	32	0701	ORE	261
SEOANE	102	M	4	32	0702	ORE	270
SEOANE VELLO	183	M	4	32	0703	ORE	275
SEPULCRO-HILARIO	362	M	3	37	0717	SAL	435
SEPULVEDA	42	C	3	37	0718	SAL	436
SEPULVEDA	1704	C	3	40	0306	SEG	478
SEPULVEDA DE LA SIERRA	33	M	3	42	0412	SOR	488
SEQUEIRO	231	M	5	15	0779	BET	192
SEQUEIROS	269	M	4	27	1017	ORE	282
SEQUERA DE HAZA, LA	-	-	3	09	0934	SEG	481
SEQUERA DEL FRESNO	247	M	3	40	0307	SEG	481
SEQUEROS	849	M	3	37	0719	SAL	456
SER	238	M	5	15	0780	SAN	208
SERANTES	344	M	5	15	0781	SAN	222
SERANTES	155	M	5	15	0782	SAN	210
SERANTES	-	-	5	15	0784	BET	191
SERANTES	321	M	5	15	0783	COR	195
SERANTES	419	M	4	32	0704	ORE	267
SERBIAS (*)	-	-	5	25	0737	CAT	143
SERCHS	48	M	5	08	0442	CAT	137
SERDIO	154	M	4	39	0553	BUR	102
SEREN	38	M	4	27	1018	LUG	255
SERES	155	M	4	27	1019	LUG	231
SERGUDE	123	M	5	15	0785	BET	188
SERGUDE	515	M	5	15	0786	SAN	203
SERIÑA	268	M	5	17	0408	CAT	129
SERNA DEL MONTE, LA	171	M	2	28	0173	GUA	325
SERNA, LA	75	M	3	24	1001	LEO	339
SERNA, LA	260	M	3	34	0316	TOR	519
SERNA, LA	5	M	3	37	0720	SAL	445
SERNA, LA	83	M	4	39	0556	TOR	524
SERNA, LA	282	M	4	39	0555	BUR	103
SERNA, LA	54	M	4	39	0554	BUR	89
SERODE	161	M	4	27	1020	LUG	242
SERON	3613	M	1	04	0082	GRA	318
SERON DE NAGIMA	759	M	3	42	0413	SOR	498
SERONCILLO, EL	-	-	1	41	0127	SEV	463
SEROS	1385	M	5	25	0738	CAT	131
SERRA	615	M	6	46	0242	RdV	541
SERRA DE DARO	116	M	5	17	0409	CAT	129
SERRA D'ALMOS, LA	60	M	5	43	0212	CAT	150
SERRACIN	139	M	3	40	0308	SEG	482
SERRACINES	78	M	2	28	0174	GUA	322
SERRADA	842	M	3	47	0284	VAL	528
SERRADA, LA	190	M	3	05	0279	AVI	3
SERRADELL	49	M	5	25	0739	CAT	148
SERRADILLA	1604	C	2	10	0181	EXT	-
SERRADILLA DEL ARROYO	619	M	3	37	0721	SAL	432
SERRADILLA DEL LLANO	228	M	3	37	0722	SAL	432
SERRADUY DEL PON	134	M	5	22	0777	ARG	19
SERRAMO	282	M	5	15	0787	SAN	222
SERRANILLO	76	M	3	37	0723	SAL	433
SERRANILLOS	431	M	3	05	0280	AVI	9
SERRANILLOS DEL VALLE	231	M	2	28	0175	MAD	371
SERRANOS DE LA TORRE	12	M	3	05	0281	AVI	10
SERRAS, LAS	97	M	5	17	0410	CAT	125
SERRATEIX	95	C	5	08	0443	CAT	137
SERRATO	278	M	1	29	0095	GRA	-
SERREJON	635	M	2	10	0182	EXT	180
SERRES	730	M	5	15	0788	SAN	204
SERUE	74	M	5	22	0778	ARG	33
SERVANDEZ	5	M	3	37	0724	SAL	441
SERVETO	151	M	5	22	0779	ARG	43
SERVI	154	M	5	25	0740	CAT	148
SERVILLAS	69	M	4	39	0557	TOR	522
SERVILLEJAS	32	M	4	39	0558	TOR	522
SERVIRE	98	M	5	22	0780	ARG	33
SERVOY	-	-	4	32	0705	ORE	285
SESA	503	M	5	22	0781	ARG	39
SESAMO	-	M	5	15	0789	COR	196
SESAMO	320	M	3	24	1002	LEO	365
SESEÑA	1097	M	2	45	0187	SEG	473
SESMA	1004	M	4	31	0719	NAV	413
SESNANDEZ DE TABARA	98	M	3	49	0418	ZAM	587
SESTAIO	54	M	5	15	0790	SAN	213
SESTAO	238	C	4	48	0115	VIZ	569
SESTO	-	-	4	36	0546	SAN	218
SESTRICA	681	M	5	50	0299	ARG	21
SESUE	35	M	5	22	0782	ARG	19
SETADOS	602	M	4	36	0547	TUY	305
SETCASAS	522	M	5	17	0411	CAT	156
SETECOROS	645	M	4	36	0548	SAN	204
SETENIL	1482	C	1	11	0034	GRA	316
SETEVENTOS	164	M	4	27	1021	LUG	252
SETEVENTOS	157	M	4	27	1022	LUG	242
SETIEN	237	M	4	39	0559	BUR	90
SETILES	316	M	2	19	0351	CUE	170
SETOAIN	37	M	4	31	0720	NAV	420

DENOMINACION	Hab.	*	Public. INE T	Pr	Cod	Nom.I. Ist	Pág
SEVA	746	M	5	08	0444	CAT	156
SEVANE	116	M	4	27	1024	LUG	243
SEVANE	96	M	4	27	1023	LUG	230
SEVER	67	M	4	32	0706	ORE	290
SEVILLA	80915	C	1	41	0128	SEV	461
SEVILLA LA NUEVA	144	M	2	28	0176	SEG	473
SEVILLEJA DE LA JARA	1635	M	2	45	0188	TOL	512
SEXMIRO	111	M	3	37	0725	SAL	433
SIABAL	493	M	4	32	0707	ORE	279
SIADOR	164	M	4	36	0549	SAN	220
SIDAMUNT	50	M	5	25	0741	CAT	133
SIEJO	234	M	4	33	0169	BUR	98
SIENES	214	M	2	19	0352	GUA	326
SIERO	13843	C	4	33	0170	LEO	368
SIERO DE LA REINA	152	M	3	24	1003	LEO	345
SIERPE, LA	201	M	3	37	0726	SAL	443
SIERRA DE FUENTES	597	M	2	10	0183	EXT	177
SIERRA DE LOS BLANCOS	37	M	5	50	0300	ARG	22
SIERRA DE LUNA	295	M	5	50	0301	ARG	13
SIERRA DE YBGUAS	1391	M	1	29	0097	SEV	463
SIERRA DEL CO	-	M	1	29	0096	SEV	467
SIERRA ELSA	44	M	4	39	0560	BUR	99
SIERRA (*)	-	-	2	13	0099	MAN	376
SIERRAPANDO	184	M	4	39	0561	BUR	88
SIERRA-ENGARCERAN	770	C	6	12	0104	RdV	548
SIERRO	553	M	1	04	0083	GRA	318
SIESO DE HUESCA	434	M	5	22	0783	ARG	39
SIESO DE JACA	61	M	5	22	0784	ARG	33
SIESTE	95	M	5	22	0785	ARG	44
SIETAMO	278	M	5	22	0786	ARG	39
SIETE AGUAS	825	M	6	46	0243	RdV	542
SIETE IGLESIAS	89	M	4	27	1025	LUG	241
SIETE IGLESIAS DE TORMES	105	M	3	37	0727	SAL	446
SIETE IGLESIAS DE TRABANCOS	812	M	3	47	0205	VAL	527
SIETEIGLESIAS	92	M	2	28	0177	GUA	325
SIGENA, REAL CASA DE	138	M	5	22	0787	ARG	-
SIGERES	137	M	3	05	0282	AVI	2
SIGRAS	354	M	5	15	0791	COR	193
SIGÜENZA	4284	M	2	19	0353	GUA	326
SIGUERO	274	M	3	40	0309	SEG	479
SIGUERUELO	219	M	3	40	0310	SEG	478
SIGUES	326	M	5	50	0302	ARG	23
SIGUEYA	209	M	3	24	1004	LEO	348
SILAN	-	-	4	27	1026	MON	297
SILANES	145	M	3	09	0935	BUR	52
SILERAS	505	M	1	14	0104	CBA	162
SILES	1352	M	1	23	0123	MUR	400
SILILLOS	-	-	1	14	0105	NP	590
SILIO	472	M	4	39	0562	BUR	103
SILOS, LOS	944	C	1	38	0055	CAN	110
SILS	376	M	5	17	0412	CAT	129
SILVA	167	M	4	27	1027	LUG	240
SILVAN	440	M	3	24	1005	LEO	348
SILVARREDONDA	113	M	5	15	0792	SAN	215
SILVARREY	127	M	4	27	1028	LUG	224
SILVA, LA	-	-	3	24	1006	LEO	354
SILVELA	140	M	4	27	1029	LUG	254
SILVES	48	M	5	22	0788	ARG	43
SILLA	1602	M	6	46	0244	RdV	543
SILLEDA	426	M	4	36	0550	SAN	220
SILLOBRE	547	M	5	15	0793	BET	190
SIMANCAS	1036	M	3	47	0206	VAL	531
SIMAT DE VALDIGNA	1441	C	6	46	0245	RdV	551
SIMES	-	-	4	36	0551	SAN	218
SIN	181	M	5	22	0789	ARG	43
SINARCAS	509	M	6	46	0246	RdV	542
SINDRAN	438	M	4	27	1030	LUG	253
SINEU	3162	C	6	07	0101	RdM	393
SINGRA	-	-	5	44	0246	ARG	26
SINLABAJOS	457	M	3	05	0283	AVI	7
SINOVA	8	M	3	47	0207	VAL	530
SINOVAS	168	M	3	09	0936	BUR	81
SINUES	130	M	5	22	0790	ARG	33
SIONES	110	M	3	09	0937	BUR	96
SIOS	128	M	4	27	1031	LUG	242
SIPAN	111	M	5	22	0791	ARG	39
SIRESA	330	M	5	22	0792	ARG	23
SIRGAL	68	M	4	27	1032	LUG	241
SIRGUEIROS	195	M	4	27	1033	LUG	249
SIRUELA	2429	C	2	06	0124	EXT	182
SIRUJA (*)	-	-	5	25	0742	CAT	143
SIRVIAN	121	M	4	27	1034	LUG	224
SISALLAN	10	M	5	50	0303	ARG	12
SISALLAR, EL	14	M	5	22	0793	ARG	41
SISAMO	450	M	5	15	0794	COR	194
SISAMON	432	M	5	50	0304	ARG	21
SISAN	388	M	4	36	0552	SAN	217
SISANTE	3216	C	2	16	0233	CUE	174
SISCAR	120	M	5	22	0794	ARG	19
SISMUNDE	186	M	5	15	0795	BET	191
SISOI	76	M	4	27	1035	LUG	227
SISQUE	-	-	5	25	0743	CAT	143
SISQUER Y MONTCAMP	110	M	5	25	0744	CAT	121

* M = Original manuscrito; C = Con viviendas colectivas; E = Datos calculados; - = Falta o no existe documento original. Otras abreviaturas: T = Tomo; Pr = Provincia; Cod = Número del pueblo en las Tablas I.; Ist = Intendencia; Pág = Página del Nomenclator I. (Para más detalles: véase "Códigos y Abreviaturas" de la página 5.694.

DENOMINACION	Habs.	*	Public. INE T	Pr	Cod	Nom.I. Int	Pág
SISTALLO	226	M	4	27	1036	LUG	238
SISTIN	147	M	4	32	0708	ORE	267
SISTO	201	M	4	36	0553	LUG	236
SITGES	3495	M	5	08	0445	CAT	159
SITJES	19	M	5	25	0745	CAT	121
SITRAMA DE TERA	143	M	3	49	0419	VAL	536
SIVERANA	4	M	5	50	0305	ARG	23
SIVIL	46	M	4	27	1037	LUG	251
SIX	-	-	5	25	0746	CAT	143
SIXIREI	112	M	4	27	1038	LUG	244
SOANDRES	1086	M	5	15	0796	COR	196
SOANO	108	M	4	39	0563	BUR	91
SOASERRA	202	M	5	15	0797	BET	186
SOBARZO	208	M	4	39	0564	BUR	97
SOBAS	67	M	5	22	0795	ARG	33
SOBRADA	-	M	4	27	1039	LUG	253
SOBRADA	456	M	4	36	0554	TUY	306
SOBRADELO	-	M	4	32	0709	ORE	285
SOBRADELO	75	M	4	32	0710	ORE	288
SOBRADELO	380	M	4	36	0555	SAN	221
SOBRADIEL	238	M	5	50	0306	ARG	13
SOBRADILLO	1030	C	3	37	0728	SAL	436
SOBRADILLO DE PALOMARES	197	M	3	49	0420	ZAM	580
SOBRADO	358	M	3	24	1007	LEO	361
SOBRADO	1039	M	4	32	0711	ORE	286
SOBRADO	124	M	4	32	0712	LEO	362
SOBRADO DEL OBISPO	691	M	4	32	0713	ORE	285
SOBRAN	1916	M	4	36	0556	SAN	218
SOBRECEDO	188	M	4	27	1040	LUG	254
SOBREDA	142	M	4	27	1041	LUG	254
SOBREDO	147	M	3	24	1008	LEO	365
SOBREGANADE	226	M	4	32	0714	ORE	270
SOBREIRA	415	M	4	32	0715	ORE	262
SOBREMAZAS	210	M	4	39	0565	BUR	90
SOBREMUNT	217	M	5	08	0446	CAT	156
SOBREPENILLA	47	M	4	39	0566	TOR	524
SOBREPEÑA	45	M	3	09	0938	BUR	77
SOBREPEÑA	90	M	3	24	1009	LEO	339
SOBREPEÑA	59	M	4	39	0567	TOR	524
SOBRESCOBIO	1356	M	4	33	0171	LEO	368
SOBRON	96	M	4	01	0374	ALA	553
SOCASTRO	-	-	3	49	0421	VAL	536
SOCIL	50	M	3	24	1010	LEO	344
SOCOVOS	1287	M	2	02	0068	MUR	399
SOCUELLAMOS	1743	M	2	13	0100	MAN	381
SOENGAS	79	M	4	27	1042	LUG	241
SOESTO	196	M	5	15	0798	SAN	222
SOFAN	995	M	5	15	0799	COR	194
SOGO	136	M	3	49	0422	ZAM	580
SOGUILLO DEL PARAMO	123	M	3	24	1011	LEO	350
SOJO	259	M	4	01	0375	ALA	555
SOJOGUTI (PARTE DE HERMAND. 6)	-	-	4	01	0376	ALA	554
SOJOGUTI (PARTE DE HERMAND.11)	43	M	4	01	0377	ALA	-
SOJUELA	237	M	3	26	0197	BUR	104
SOLANA	132	M	2	10	0184	EXT	182
SOLANA DE AVILA	519	M	3	05	0284	SAL	448
SOLANA DE FENAR	64	M	3	24	1012	LEO	335
SOLANA DE LOS BARROS	225	M	2	06	0125	EXT	176
SOLANA DE RIOALMAR	308	M	3	05	0285	AVI	2
SOLANAS DE VALDELUCIO	58	M	3	09	0939	BUR	72
SOLANAS DEL CARRASCAL	-	-	3	05	0286	SAL	447
SOLANA, LA	5609	M	2	13	0101	MAN	380
SOLANILLA	-	M	2	02	0089	MAN	383
SOLANILLA	43	M	5	22	0796	ARG	33
SOLANILLA	76	M	3	24	1013	LEO	332
SOLANILLOS	21	M	2	19	0354	GUA	327
SOLANILLOS DEL EXTREMO	343	M	2	19	0355	GUA	322
SOLARANA	236	M	3	09	0940	BUR	81
SOLARES	148	M	4	39	0568	BUR	90
SOLA-VENTOLA	78	M	5	17	0413	CAT	144
SOLCHAGA	117	M	4	31	0721	NAV	423
SOLDUENGO	169	M	3	09	0941	BUR	90
SOLERA	264	M	1	23	0124	GRA	311
SOLERA DE GABALDON	270	M	2	16	0234	CUE	167
SOLERAS	222	M	5	25	0747	CAT	133
SOLER, EL	-	-	5	22	0797	ARG	19
SOLIEDRA	84	M	3	42	0414	SOR	490
SOLIUS	143	M	5	17	0414	CAT	129
SOLIVA	38	M	5	22	0798	ARG	19
SOLIVELLA	792	M	5	43	0213	CAT	-
SOLIVETA	92	M	5	22	0799	ARG	19
SOLOBEIRA	139	M	4	36	0557	SAN	221
SOLORZANO	527	M	4	39	0569	BUR	90
SOLOSANCHO	993	M	3	05	0287	AVI	-
SOLSONA	2832	M	5	25	0748	CAT	121
SOLVEIRA	210	M	4	32	0717	ORE	270
SOLVEIRA	201	M	4	32	0716	ORE	286
SOLVEIRA	223	M	4	32	0718	ORE	290
SOLLANA	595	C	6	46	0247	RdV	543
SOLLE	183	M	3	24	1014	LEO	337
SOLLER	5973	C	6	07	0102	RdM	392
SOMAEN	366	M	3	42	0415	SOR	501
SOMAHOZ	304	M	4	39	0570	BUR	93
SOMANES	71	M	5	22	0800	ARG	33
SOMBALLE	178	M	4	39	0571	TOR	538
SOMIEDO	3136	M	4	33	0172	LEO	368
SOMO	192	M	4	39	0572	BUR	91
SOMOLINOS	359	M	2	19	0356	GUA	326
SOMONTIN	487	M	1	04	0084	GRA	318
SOMOSANCHO	-	-	3	37	0729	SAL	445
SOMOSIERRA	402	M	2	28	0178	GUA	322
SOMOZA	138	M	4	32	0719	ORE	285
SOMOZA	395	M	4	36	0558	SAN	222
SOMOZAS	-	-	5	15	0800	BET	192
SON	361	M	4	27	1043	LUG	243
SON DEL PINO	254	C	5	25	0749	CAT	149
SON DEL PUERTO	204	M	5	44	0247	ARG	28
SON GALIANA (*)	-	-	6	07	0103	RdM	393
SON SEGUI	-	-	6	07	0104	RdM	393
SON SERVERA	-	-	6	07	0105	RdM	393
SON SUÑER (*)	-	-	6	07	0106	RdM	393
SONCILLO	-	-	3	09	0942	BUR	102
SONDICA	440	M	4	48	0116	VIZ	567
SONEJA	1101	M	6	12	0105	RdV	545
SONSECA	2850	C	2	45	0189	TOL	506
SONSOTO	96	M	3	40	0311	SEG	471
SOÑAR	272	M	4	27	1044	LUG	225
SOÑEIRO	237	M	5	15	0801	COR	195
SOO	-	-	1	35	0057	CAN	113
SOPEIRA	275	C	5	22	0801	ARG	19
SOPELANA	569	M	4	48	0117	VIZ	567
SOPEÑA	299	M	4	39	0574	BUR	94
SOPEÑA	-	-	4	39	0573	BUR	85
SOPEÑA DE CARNEROS	155	M	3	24	1015	LEO	347
SOPEÑA DE CURUEÑO	165	M	3	24	1016	LEO	338
SOPEÑANO	108	M	3	09	0943	BUR	96
SOPERUN	38	M	5	22	0802	ARG	19
SOPORTUJAR	437	M	1	18	0213	GRA	313
SOPUERTA	1105	M	4	48	0118	VIZ	569
SORA	471	M	5	08	0447	CAT	156
SORA	-	-	5	50	0308	ARG	13
SORA	-	-	5	50	0307	ARG	22
SORACOIZ	52	M	4	31	0722	NAV	410
SORAUREN	160	M	4	31	0723	NAV	407
SORAVILLA	209	M	4	20	0129	GUI	574
SORBA	154	M	5	08	0448	CAT	121
SORBAS	2942	M	1	04	0085	GRA	319
SORBEDA DEL SIL	153	M	3	24	1017	LEO	342
SORBEIRA	164	M	3	24	1018	LEO	359
SORDILLOS	108	M	3	09	0944	BUR	71
SORDOS	12	M	3	37	0730	SAL	444
SORETO	-	-	5	50	0309	ARG	13
SORGA	-	-	4	32	0720	ORE	286
SORIA	3814	C	3	42	0416	SOR	484
SORIANA	37	M	5	22	0803	ARG	19
SORIGUERA	65	M	5	25	0750	CAT	149
SORIHUELA	493	M	3	37	0731	SAL	448
SORIHUELA DEL GUADALIMAR	245	M	1	23	0125	JAE	331
SORIO	59	M	6	46	0248	RdV	551
SORLADA	259	M	4	31	0724	NAV	411
SORPE	141	M	5	25	0751	CAT	149
SORRE	51	M	5	25	0752	CAT	149
SORRIBA	175	M	3	24	1019	LEO	356
SORRIBAS	506	M	5	15	0802	SAN	216
SORRIBAS	47	M	3	24	1020	LEO	361
SORRIBES	6	M	5	25	0753	CAT	120
SORRIBOS DE ALBA	164	M	3	24	1021	LEO	334
SORRIPAS	38	M	5	22	0804	ARG	33
SORRIZO	176	M	5	15	0803	COR	196
SORS	221	M	5	17	0415	CAT	129
SORT	605	M	5	25	0754	CAT	149
SORT, LA	8	M	5	43	0214	CAT	151
SORVILAN	1016	M	1	18	0214	GRA	313
SORZANO	380	M	3	26	0198	SOR	501
SOS	142	M	5	22	0805	ARG	19
SOS DEL REY CATOLICO	2506	M	5	50	0310	ARG	21
SOSAS DE CUMBRAL	110	M	3	24	1022	LEO	343
SOSAS DE LACIANA	183	M	3	24	1023	LEO	342
SOSA, LA	19	M	5	22	0806	ARG	42
SOSES	293	M	5	25	0755	CAT	133
SOSIS	42	M	5	25	0756	CAT	148
SOT DE CHERA	583	M	6	46	0249	RdV	542
SOT DE FERRER	796	M	6	12	0106	RdV	545
SOTALVO	399	M	3	05	0288	AVI	5
SOTELO	-	-	3	24	1024	LEO	365
SOTES	342	M	3	26	0199	BUR	104
SOTES	11	M	4	31	0725	NAV	402
SOTICO	41	M	3	24	1025	LEO	333
SOTILLO	193	M	4	39	0575	TOR	523
SOTILLO	73	M	3	40	0312	SEG	479
SOTILLO DE BOEDO	122	M	3	34	0317	PAL	431
SOTILLO DE CABRERA	149	M	3	24	1026	LEO	348
SOTILLO DE CEA	65	M	3	24	1027	LEO	351
SOTILLO DE LA ADRADA	885	M	3	05	0289	AVI	8
SOTILLO DE LA RIBERA	1154	M	3	09	0945	BUR	81
SOTILLO DE LAS PALOMAS	183	M	2	45	0190	AVI	9

* M = Original manuscrito; C = Con viviendas colectivas; E = Datos calculados; - = Falta o no existe documento original. Otras abreviaturas: T = Tomo; Pr = Provincia; Cod = Número del pueblo en las Tablas I.; Int = Intendencia; Pág = Página del Nomenclator I. (Para más detalles: véase "Códigos y Abreviaturas" de la página 5.694.

DENOMINACION	Hab.	*	T	Pr	Public. INE Cod	Nom.I. Int	Pág
SOTILLO DE RIOJA	68	M	3	09	0946	BUR	108
SOTILLO DE SANABRIA	238	M	3	49	0423	VAL	536
SOTILLO DEL RINCON	471	M	3	42	0417	SOR	488
SOTILLOS DE CARACENA	76	M	3	42	0418	SOR	492
SOTILLOS DE SABERO	55	M	3	24	1028	LEO	338
SOTILLO, EL	152	M	2	19	0357	GUA	322
SOTO	-	M	3	09	0947	BUR	108
SOTO	-	-	3	24	1029	LEO	340
SOTO	196	M	4	39	0577	TOR	521
SOTO	92	M	4	39	0576	BUR	94
SOTO DE BUREBA	61	M	3	09	0948	BUR	51
SOTO DE CERRATO	187	M	3	34	0318	PAL	426
SOTO DE LA MARINA	276	M	4	39	0578	BUR	94
SOTO DE LA MIES (*)	-	-	5	25	0757	CAT	133
SOTO DE LA VEGA	210	C	3	24	1030	LEO	356
SOTO DE LOS INFANTES	-	-	4	33	0173	LEO	368
SOTO DE ROMA	358	M	1	18	0215	GRA	310
SOTO DE SAN ESTEBAN	175	M	3	42	0419	SOR	501
SOTO DE SEPULVEDA	102	M	3	40	0313	SEG	479
SOTO DE VALDEON	-	-	3	24	1031	LEO	339
SOTO DE VALDERRUEDA	126	M	3	24	1032	LEO	338
SOTO EL REAL	216	M	2	28	0179	GUA	327
SOTO EN CAMEROS	1964	M	3	26	0200	SOR	501
SOTO Y AMIO	138	M	3	24	1033	LEO	340
SOTOBAÑADO Y PRIORATO	552	M	3	34	0319	PAL	431
SOTOCA	245	M	2	16	0235	CUE	167
SOTOCA DE TAJO	140	M	2	19	0358	GUA	322
SOTODOSOS	327	M	2	19	0359	SOR	496
SOTOGAYOSO	-	-	3	24	1034	LEO	363
SOTOLONGO	371	M	4	36	0559	LUG	236
SOTOMAYOR	250	M	4	32	0721	ORE	286
SOTOMAYOR	2123	M	4	36	0560	TUY	307
SOTOPALACIOS	-	-	3	09	0949	BUR	47
SOTOPARADA	-	-	3	24	1035	LEO	363
SOTORDEI	247	M	4	27	1045	ORE	282
SOTOS	96	M	2	16	0236	CUE	167
SOTOS DEL BURGO	121	M	3	42	0420	SOR	491
SOTOSALBOS	476	M	3	40	0314	SEG	472
SOTOSERRANO	-	-	3	37	0732	EXT	180
SOTOVELLANOS	161	M	3	09	0950	BUR	70
SOTO-RUCANDIO	77	M	4	39	0579	TOR	524
SOTRAGERO	170	M	3	09	0951	BUR	46
SOTRESGUDO	245	M	3	09	0952	BUR	69
SOTROBAL	9	M	3	37	0733	SAL	445
SOUS	9	M	5	17	0416	CAT	129
SOUTADOURO	98	M	4	32	0722	ORE	-
SOUTELO	99	M	4	36	0561	TUY	300
SOUTELO VERDE	221	M	4	32	0723	ORE	272
SOUTO	377	M	5	15	0884	BET	185
SOUTO	150	M	4	27	1046	LUG	251
SOUTO	194	M	4	32	0724	ORE	278
SOUTO	239	M	4	32	0725	ORE	282
SOUTO	391	M	4	32	0726	ORE	280
SOUTO	659	M	4	36	0562	SAN	219
SOUTO DE TORRES	54	M	4	27	1047	LUG	226
SOUTOCHAO	291	M	4	32	0727	ORE	287
SOUTOLOBRE	171	M	4	36	0563	TUY	305
SOUTOMEL	423	M	4	32	0728	ORE	268
SOUTOMERILLE	23	M	4	27	1048	LUG	226
SOUTOPENEDO	-	-	4	32	0729	ORE	286
SOUTULLO	158	M	5	15	0805	COR	194
SU	28	M	5	25	0758	CAT	121
SUANCES	502	M	4	39	0580	BUR	88
SUANO	110	M	4	39	0581	TOR	521
SUAR	54	M	4	27	1049	LUG	246
SUARBOL	124	M	3	24	1036	LEO	359
SUARIAS	81	M	4	33	0174	BUR	98
SUARNA	392	M	4	27	1050	LUG	229
SUBCIRA	130	M	5	15	0806	SAN	203
SUBIANA DE ALAVA	92	M	4	01	0378	ALA	563
SUBIANA-MORILLAS	138	M	4	01	0379	ALA	569
SUBIRANEGAS	-	-	5	17	0417	CAT	129
SUBIRATS	250	M	5	08	0449	CAT	159
SUBIZA	239	M	4	31	0726	NAV	402
SUCASTRO	78	M	4	27	1051	LUG	242
SUCINA	-	-	1	30	0188	MUR	396
SUCHS	-	-	5	25	0759	CAT	133
SUDANELL	522	M	5	25	0760	CAT	133
SUECA	4856	C	6	46	0250	RdV	543
SUEGOS	221	M	4	27	1053	LUG	239
SUEGOS	-	-	4	27	1052	MON	297
SUEIRO	208	M	5	15	0807	COR	193
SUELTO, EL	-	-	5	44	0248	ARG	36
SUELVES	91	M	5	22	0807	ARG	44
SUELLACABRAS	448	M	3	42	0421	SOR	498
SUERAS	567	M	6	12	0107	RdV	545
SUEROS	-	-	4	33	0175	LEO	368
SUEROS DE CEPEDA	321	M	3	24	1037	LEO	346
SUERTES	198	M	3	24	1038	LEO	359
SUESA	280	M	4	39	0582	BUR	91
SUEVOS	-	M	5	15	0808	COR	196
SUEVOS	242	M	5	15	0809	SAN	208
SUFLI	827	M	1	04	0806	GRA	318
SUMACARCEL	653	M	6	46	0251	RdV	547
SUMBILLA	1068	M	4	31	0727	NAV	409
SUMIEDO	146	M	1	30	0189	MUR	-
SUMIO	512	M	5	15	0810	SAN	220
SUMOAS	309	M	4	27	1054	MON	296
SUMSAMAS	-	-	1	35	0058	CAN	114
SUÑE	284	M	5	25	0761	CAT	133
SUÑIDE	125	M	4	27	1055	LUG	251
SURIA	589	M	5	08	0450	CAT	121
SURP	94	M	5	25	0762	CAT	149
SURRI	39	M	5	25	0763	CAT	149
SUSAÑE DE SIL	147	M	3	24	1039	LEO	342
SUSILLA	125	M	4	39	0583	TOR	524
SUSIN	22	M	5	22	0808	ARG	33
SUSINOS DEL PARAMO	362	M	3	09	0953	BUR	63
SUSQUEDA	-	-	5	17	0418	CAT	155
SUTERRANYA	225	M	5	25	0764	CAT	149
SUTULLENA	188	M	1	30	0190	MUR	398
SUZANA	127	M	3	09	0954	BUR	67
S.ANDRES DE ECHEVARRIA	1004	M	4	48	0108	VIZ	566
S.JUAN DE LA COLACION	360	M	4	48	0109	VIZ	-
S.JULIAN	1095	M	4	48	0110	VIZ	569
S.PELAYO	257	M	4	48	0111	VIZ	-
S.SALVADOR DEL VALLE	558	M	4	48	0112	VIZ	569
TABAGON	1081	M	4	36	0564	TUY	302
TABANEDO	54	M	3	24	1040	LEO	336
TABANERA DE CERRATO	454	M	3	34	0320	VAL	532
TABANERA DE VALDAVIA	252	M	3	34	0321	TOR	518
TABANERA DEL MONTE	95	M	3	40	0315	SEG	471
TABANERA LA LUENGA	173	M	3	40	0316	SEG	470
TABAR	256	M	4	31	0728	NAV	416
TABARA	607	C	3	49	0424	ZAM	587
TABAYESCO	-	-	1	35	0059	CAN	113
TABAYUELO DE JAMUZ	36	M	3	24	1041	LEO	349
TABAZOA DE HEDROSO	94	M	4	32	0730	ORE	290
TABAZOA DE HUMOSO	75	M	4	32	0731	ORE	290
TABEAYO	329	M	5	15	0811	BET	185
TABERA DE ARAJO	91	M	3	37	0734	SAL	440
TABERA DE ARRIBA	12	M	3	37	0735	SAL	440
TABERNAS	2785	M	1	04	0087	GRA	319
TABERNAS DE ISUELA	102	M	5	22	0809	ARG	39
TABERNES BLANQUES	-	-	6	46	0252	RdV	542
TABERNES DE VALLDIGNA	3644	M	6	46	0253	RdV	551
TABERNOLAS	165	M	5	08	0451	CAT	156
TABERUELA	5	M	3	37	0736	SAL	440
TABESCAN	165	M	5	25	0765	CAT	149
TABEYROS	619	M	4	36	0565	SAN	222
TABLADA DE VILLADIEGO	165	M	3	09	0955	BUR	71
TABLADA DEL RUDRON	165	M	3	09	0956	BUR	48
TABLADAS	-	-	3	26	0201	SOR	540
TABLADILLO	123	M	2	19	0360	CUE	172
TABLADILLO	205	M	3	24	1043	LEO	-
TABLADILLO	-	-	3	24	1042	LEO	356
TABLADILLO	214	M	3	40	0317	SEG	471
TABLATE	42	M	1	18	0216	GRA	311
TABLEROS	-	-	1	35	0060	CAN	114
TABLIEGA	46	M	3	09	0957	BUR	75
TABOADA	178	M	5	15	0812	BET	186
TABOADA	275	M	4	36	0566	SAN	220
TABOADA DOS FREIRES	146	M	4	27	1056	LUG	258
TABOADELA	299	M	4	32	0732	ORE	261
TABOADELO	243	M	4	36	0567	SAN	215
TABOEIA	790	M	4	36	0568	TUY	305
TABOI	134	M	4	27	1057	LUG	245
TABORDA	329	M	4	36	0569	TUY	306
TABUENCA	892	M	5	50	0311	ARG	26
TABUYO DEL MONTE	210	M	3	24	1044	LEO	349
TACORONTE	2675	C	1	38	0056	CAN	110
TAFALLA	3423	C	4	31	0729	NAV	414
TAGAMANENT	241	M	5	08	0452	CAT	140
TAGANANA	774	M	1	38	0057	CAN	110
TAGARABUENA	880	M	3	49	0425	TOR	515
TAGARROSA	104	M	3	09	0958	BUR	70
TAGLE	148	M	4	39	0584	BUR	88
TAHAL	1343	C	1	04	0088	GRA	318
TAHICHE	-	-	1	35	0061	CAN	114
TAHULL	139	M	5	25	0766	CAT	149
TAHUS	283	M	5	25	0767	CAT	143
TAIAHUERCE	130	M	3	42	0422	SOR	485
TAIARJA	-	-	1	18	0217	GRA	310
TAJASTE	-	-	1	35	0063	CAN	114
TAJONAR	197	M	4	31	0730	NAV	421
TAJUBCO	359	M	3	42	0423	SOR	493
TAJURMIENTOS	20	M	3	37	0737	SAL	449
TAL	209	M	5	15	0813	SAN	213
TALAIXA	-	-	5	17	0419	CAT	126
TALAMANCA	147	M	5	08	0453	CAT	137
TALAMANCA DE JARAMA	466	C	2	28	0180	TOL	509
TALAMANTES	422	M	5	50	0312	ARG	26
TALAMILLO DEL TOZO	138	M	3	09	0959	BUR	71
TALARN	722	C	5	25	0769	CAT	149
TALARN	3	M	5	25	0768	CAT	121
TALARRUBIAS	1895	M	2	06	0126	EXT	182

* M = Original manuscrito; C = Con viviendas colectivas; E = Datos calculados; - = Falta o no existe documento original. Otras abreviaturas: T = Tomo; Pr = Provincia; Cod = Número del partido en las Tablas I; Int = Intendencia; Pág = Página del Nomenclator I. (Para más detalles: véase "Códigos y Abreviaturas" de la página 5.694.

DENOMINACION	Hab.	*	Public. INE T	Pr	Cod	Nom.I. Int	Pág
TALAVAN	1062	M	2	10	0185	EXT	177
TALAVERA	58	M	5	25	0770	CAT	121
TALAVERA DE LA REINA	7818	C	2	45	0191	TOL	512
TALAVERA LA REAL	2200	C	2	06	0127	EXT	176
TALAVERA LA VIEJA	384	M	2	10	0186	AVI	9
TALAVERUELA	411	M	2	10	0187	EXT	180
TALAYUELA	150	M	2	10	0188	EXT	180
TALAYUELAS	494	M	2	16	0237	CUE	167
TALA, LA	389	M	3	37	0738	SAL	454
TALES	451	M	6	12	0108	RdV	550
TALTAHULL	-	-	5	25	0771	CAT	116
TALVEILA	293	M	3	42	0424	SOR	498
TALLADA	77	M	5	25	0772	CAT	121
TALLADA, LA	156	M	5	17	0420	CAT	125
TALLADELL	472	M	5	25	0773	CAT	133
TALLARA	810	M	5	15	0814	SAN	214
TALLO	121	M	5	15	0815	SAN	210
TALLTENDRE	139	M	5	25	0774	CAT	143
TALLTORTA	56	M	5	17	0421	CAT	143
TAMAGOS	172	M	4	32	0733	ORE	276
TAMAGÜELOS	206	M	4	32	0734	ORE	277
TAMAJON	696	C	2	19	0361	GUA	322
TAMALLANCOS	372	M	4	32	0735	ORE	290
TAMAME	224	M	3	49	0426	ZAM	580
TAMAMES	843	M	3	37	0739	SAL	440
TAMARA	825	C	3	34	0322	PAL	427
TAMARITE DE LITERA	2776	C	5	22	0810	ARG	44
TAMARIZ DE CAMPOS	512	M	3	47	0208	VAL	529
TAMARON	187	M	3	09	0960	BUR	53
TAMAYO	162	M	3	09	0961	BUR	50
TAMEIGA	507	M	4	36	0570	TUY	306
TAMEIRON	252	M	4	32	0736	ORE	271
TAMOGA	-	-	4	27	1058	LUG	254
TAMUREJO	321	M	2	06	0128	EXT	182
TANARRIO	76	M	4	39	0585	BUR	92
TANARRO	-	-	3	40	0318	SEG	478
TANCALAPORTA	7	M	5	25	0775	CAT	121
TANIÑE	332	M	3	42	0425	SOR	497
TANOS	115	M	4	39	0586	BUR	88
TANQUE	753	M	1	38	0058	CAN	110
TAÑABUEYES	89	M	3	09	0962	BUR	56
TAO	-	-	1	35	0062	CAN	113
TAPIA	316	M	3	09	0963	BUR	71
TAPIA	180	M	5	15	0816	SAN	205
TAPIA DE LA RIBERA	198	M	3	24	1045	LEO	356
TAPIELA	47	M	3	42	0426	SOR	487
TAPIOLES	474	M	3	49	0427	LEO	352
TARABAUS	170	M	5	17	0422	CAT	129
TARACENA	362	M	2	19	0362	GUA	322
TARADELL	1656	M	5	08	0454	CAT	156
TARAGOÑA	1202	M	5	15	0817	SAN	217
TARAGUDO	114	M	2	19	0363	GUA	322
TARAMUNDI	1902	M	4	33	0176	LEO	368
TARANCO	39	M	3	09	0964	BUR	96
TARANCON	3364	C	2	16	0238	TOL	510
TARANCUEÑA	270	M	3	42	0427	SOR	492
TARANILLA	182	M	3	24	1046	LEO	339
TARAS	240	M	5	15	0818	SAN	213
TARAVERO	72	M	3	09	0965	BUR	68
TARAVILLA	428	M	2	19	0364	CUE	169
TARAZA	109	M	5	15	0819	BET	192
TARAZONA	7221	M	5	50	0313	ARG	26
TARAZONA DE GUAREÑA	482	C	3	37	0740	SAL	444
TARAZONA DE LA MANCHA	4757	M	2	02	0090	CUE	174
TARBENA	1228	M	6	03	0119	RdV	546
TARDAD	121	M	4	27	1059	LUG	258
TARDAGUILA	147	M	3	37	0741	SAL	438
TARDAJOS	523	M	3	09	0966	BUR	46
TARDAJOS DE DUERO	272	M	3	42	0428	SOR	487
TARDELCUENDE	280	M	3	42	0429	SOR	487
TARDEMEZAR	97	M	3	49	0428	VAL	536
TARDESILLAS	86	M	3	42	0430	SOR	485
TARDIENTA	716	M	5	22	0811	ARG	39
TARDOBISPO	224	M	3	49	0429	ZAM	579
TARIEGO DE CERRATO	385	M	3	34	0323	PAL	426
TARIFA	7548	C	1	11	0035	SEV	467
TARILONTE DE LA PEÑA	159	M	3	34	0324	TOR	520
TARODA	219	M	3	42	0431	SOR	490
TARQUINALES	-	-	1	30	0191	MUR	396
TARRAGONA	9064	C	5	43	0215	CAT	151
TARREGA	2905	M	5	25	0776	CAT	133
TARRES	162	M	5	25	0777	CAT	133
TARRIO	54	M	4	27	1060	LUG	260
TARROJES, LES	-	-	5	25	0778	CAT	134
TARROJA	268	M	5	25	0779	CAT	121
TARROS, EL	78	M	5	25	0780	CAT	121
TARTALES DE LOS MONTES	57	M	3	09	0967	BUR	78
TARTANEDO	292	M	2	19	0365	CUE	170
TARTAREU	90	M	5	25	0781	CAT	133
TARTERA	-	-	5	17	0423	CAT	143
TARUMBA	-	-	5	08	0455	CAT	140
TAUSTE	3069	M	5	50	0314	ARG	23
TAVALLES	-	-	4	33	0177	LEO	368
TAVERTERT	482	M	5	08	0456	CAT	156
TAYALA	59	M	5	17	0424	CAT	129
TAZACORTE	-	-	1	38	0059	CAN	112
TEBA	2946	C	1	29	0098	SEV	468
TEBAR	1364	M	2	16	0239	CUE	167
TEBAR	314	M	1	30	0192	MUR	-
TEBRA. SAN SALVADOR	407	M	4	36	0571	TUY	307
TEBRA. SANTA MARIA	694	M	4	36	0572	TUY	307
TECHADA	35	M	2	45	0192	TOL	506
TEDEJO	-	-	3	24	1047	LEO	360
TEFIA	-	-	1	35	0064	CAN	113
TEGUESTE	875	M	1	38	0060	CAN	110
TEGUISE	9513	C	1	35	0065	CAN	113
TEIA	1611	M	5	08	0457	CAT	140
TEIBILIDE	85	M	4	27	1061	LUG	251
TEILAN	352	M	4	27	1062	LUG	254
TEIS	758	M	4	36	0573	TUY	308
TEIXEIRA	71	M	4	27	1063	LUG	244
TEIXEIRO	202	M	4	27	1064	LUG	225
TEIXIDO	97	M	4	32	0737	ORE	265
TEJADA	241	M	3	09	0968	BUR	81
TEJADA (*)	-	-	3	24	1048	LEO	363
TEJADILLA	-	-	3	40	0319	SEG	474
TEJADILLO	354	M	2	16	0240	CUE	167
TEJADILLO	-	-	3	37	0742	SAL	436
TEJADILLO, EL	25	M	3	37	0743	SAL	441
TEJADO	-	-	3	42	0433	SOR	487
TEJADO	222	M	3	42	0432	SOR	501
TEJADOS	160	M	3	24	1049	LEO	349
TEJADO, EL	47	M	3	37	0744	SAL	441
TEJARES	138	M	3	37	0745	SAL	441
TEJARES	108	M	3	40	0320	SEG	477
TEJARES (REALENGO DE)	27	M	3	37	0746	SAL	441
TEJAS, LAS (*)	6	M	2	16	0241	CUE	167
TEJEDA	1678	M	1	35	0066	CAN	112
TEJEDA DE TIETAR	264	M	2	10	0189	EXT	180
TEJEDA Y SEGOYUELA	220	C	3	37	0747	SAL	441
TEJEDO DE ANCARES	-	-	3	24	1050	LEO	359
TEJEDO DEL SIL	113	M	3	24	1051	LEO	356
TEJEIRA	78	M	3	24	1052	LEO	363
TEJERA, LA	121	M	3	49	0430	VAL	539
TEJERINA	181	M	3	24	1053	LEO	356
TEJERIZAS	42	M	3	42	0434	SOR	490
TEJINA	1057	M	1	38	0061	CAN	110
TEJONES	196	M	4	32	0738	ORE	288
TEJO, EL	223	M	4	39	0587	BUR	102
TELDE	7706	C	1	35	0067	CAN	111
TELLA	231	M	5	22	0812	ARG	44
TELLOSANCHO	25	M	3	37	0748	SAL	441
TEMBLEQUE	5305	C	2	45	0193	TOL	513
TEMES	213	M	4	27	1065	ORE	280
TEMIÑO	54	M	3	09	0969	BUR	51
TEMOCODA	1119	M	1	38	0062	CAN	114
TEMPLE	-	-	5	15	0820	COR	196
TEMUYNE	-	-	1	35	0068	CAN	114
TENDAL	78	M	3	24	1054	LEO	332
TENDILLA	669	C	2	19	0366	GUA	322
TENDRUY	55	M	5	25	0782	CAT	149
TENEBRON	137	M	3	37	0749	SAL	435
TENORIO	1626	C	4	36	0574	SAN	205
TENZUELA	114	M	3	40	0821	SEG	471
TEO	466	M	5	15	0821	SAN	220
TERA	134	M	3	42	0435	SOR	488
TERAN	281	M	4	39	0588	BUR	94
TERCIA, LA	691	M	1	30	0193	MUR	398
TERCUY	57	M	5	25	0783	CAT	149
TERESA	-	-	6	12	0109	RdV	542
TERESA DE COFRENTES	1714	M	6	46	0254	RdV	545
TERMENS	376	M	5	25	0784	CAT	133
TERMINO	283	M	4	39	0589	BUR	90
TERMINO DE ALGAS (*)	-	-	5	43	0216	CAT	152
TERMINO DE ALMANARA (*)	-	-	5	25	0785	CAT	121
TERMINO DE AYMERICH	-	-	5	43	0217	CAT	151
TERMINO DE BENSA	8	M	5	25	0786	CAT	121
TERMINO DE CENSELLAS	25	M	5	43	0218	CAT	151
TERMINO DE COLL DE ORENGA (*)	-	-	5	25	0787	CAT	133
TERMINO DE CORBELLA (*)	-	-	5	25	0788	CAT	133
TERMINO DE CHAPABA (*)	-	-	5	25	0789	CAT	133
TERMINO DE ESCARABAT (*)	-	-	5	25	0790	CAT	133
TERMINO DE GATEN (*)	-	-	5	25	0791	CAT	133
TERMINO DE GOLONO (*)	-	-	5	25	0792	CAT	121
TERMINO DE GUILELLA (*)	-	-	5	25	0793	CAT	133
TERMINO DE GULIFAS (*)	-	-	5	25	0794	CAT	133
TERMINO DE LA POBLA	7	M	5	25	0795	CAT	121
TERMINO DE LA TRILLA	12	M	5	43	0219	CAT	151
TERMINO DE MASO (*)	-	-	5	25	0796	CAT	133
TERMINO DE MASROIG (*)	-	-	5	25	0797	CAT	133
TERMINO DE MONPARLER (*)	-	-	5	25	0798	CAT	133
TERMINO DE MONTOLIVA	9	M	5	43	0220	CAT	151
TERMINO DE MOR (*)	-	-	5	25	0799	CAT	133
TERMINO DE NOVELLA	-	-	5	25	0800	CAT	133
TERMINO DE OFEGAT (*)	-	-	5	25	0801	CAT	133
TERMINO DE PONS	149	M	5	25	0802	CAT	121

* M = Original manuscrito; C = Con viviendas colectivas; E = Datos calculados; - = Falta o no existe documento original. Otras abreviaturas: T = Tomo; Pr = Provincia; Cod = Número del pueblo en las Tablas I.; Int = Intendencia; Pág = Página del Nomenclator I. (Para más detalles: véase "Códigos y Abreviaturas" de la página 5.694.

DENOMINACION	Hab.	*	Public. INE T	Pr	Cod	Nom.I. Int	Pág
TERMINO DE FRADELL	14	M	5	25	0803	CAT	121
TERMINO DE QUERALT DE MECA	4	M	5	08	0458	CAT	121
TERMINO DE RIBARROJA	5	M	5	43	0221	CAT	151
TERMINO DE SAFAREIG (*)	-	-	5	25	0804	CAT	133
TERMINO DE SALABERT	7	M	5	25	0805	CAT	121
TERMINO DE SENDROSA (*)	-	-	5	25	0806	CAT	134
TERMINO DE TOMANIL	9	M	5	43	0222	CAT	151
TERMINO DE TORRELLAS	-	-	5	43	0223	CAT	151
TERMINO DE VALLESTAR (*)	-	-	5	25	0807	CAT	134
TERMINO DE VILA-SECA	35	M	5	43	0224	CAT	151
TERMINO DEL MAS DEN TORRES (*)	-	-	5	25	0808	CAT	121
TERMINO DELS COCONS	14	M	5	43	0225	CAT	151
TERMINO DELS HOSPITALS	-	-	5	43	0226	CAT	151
TERMINO DELS TORTS (*)	-	-	5	17	0425	CAT	129
TERMINON	161	M	3	09	0970	BUR	50
TERMINO, EL	-	-	1	23	0127	JAE	329
TERNERO	-	-	3	09	0971	BUR	67
TEROLEIA	87	M	2	19	0367	CUE	169
TEROR	3748	M	1	35	0069	CAN	112
TERQUE	524	M	1	04	0089	GRA	319
TERRACHA	109	M	4	27	1066	LUG	242
TERRADAS	453	M	5	17	0426	CAT	129
TERRADELLAS	42	M	5	17	0427	CAT	129
TERRADILLOS	227	M	3	37	0750	SAL	446
TERRADILLOS DE ESGUEVA	81	M	3	09	0972	BUR	81
TERRADILLOS DE LOS TEMPLARIOS	144	M	3	34	0325	PAL	425
TERRADILLOS DE SEDANO	253	M	3	09	0973	BUR	48
TERRADILLOS (*)	10	M	3	47	0209	VAL	528
TERRADOS	10	M	3	37	0751	SAL	443
TERRASOLA	85	M	5	25	0809	CAT	121
TERRASOLA DE LA PLANA	48	M	5	08	0459	CAT	156
TERRASSA	2936	C	5	08	0460	CAT	140
TERRASSOLA	304	M	5	08	0461	CAT	159
TERRATEIG	222	M	6	46	0255	RdV	551
TERRAZA	-	-	2	19	0368	CUE	169
TERRAZAS	59	M	3	09	0974	BUR	56
TERRAZOS	95	M	3	09	0975	BUR	50
TERRER	445	M	5	50	0316	ARG	21
TERRER	240	M	5	50	0315	ARG	21
TERREU	11	M	5	22	0813	ARG	44
TERRIENTE	636	M	5	44	0249	ARG	14
TERRINCHES	580	M	2	13	0102	MAN	380
TERRITORIO DE TARRAGONA	56	M	5	43	0227	CAT	-
TERROBA	132	M	3	26	0202	SOR	491
TERRONES	34	M	3	37	0752	SAL	443
TERROSO	348	M	4	32	0739	ORE	287
TERRUBIAS	27	M	3	37	0753	SAL	443
TERTANGA	122	M	4	01	0380	ALA	554
TERUEL	6609	C	5	44	0250	ARG	27
TERZAGA	318	M	2	19	0369	CUE	171
TESBOEIRAGUE	-	-	1	35	0070	CAN	113
TESBOUITE	-	-	1	35	0071	CAN	114
TESJUATES	-	-	1	35	0072	CAN	112
TESONERA	-	-	3	37	0754	SAL	438
TETIR	1064	M	1	35	0073	CAN	113
TEULADA	1742	C	6	03	0120	RdV	547
TEVERGA	2886	M	4	33	0178	LEO	-
TEZA	91	M	3	09	0976	BUR	57
TEZANOS	657	M	4	39	0590	BUR	94
TIAGUA	-	-	1	35	0074	CAN	114
TIANA	928	C	5	08	0462	CAT	140
TIAS	-	-	1	35	0075	CAN	114
TIATA	614	M	1	30	0194	MUR	398
TIBI	1031	C	6	03	0121	RdV	552
TIBIANES	122	M	4	32	0740	ORE	279
TIEBAS	-	-	4	31	0731	NAV	421
TIEDRA	1270	C	3	47	0210	TOR	516
TIELMES	419	M	2	28	0181	TOL	509
TIEMBLO, EL	1156	C	3	05	0290	AVI	5
TIERGA	394	M	5	50	0317	ARG	21
TIERMAS	450	M	5	50	0318	ARG	23
TIERRANTONA	153	M	5	22	0814	ARG	19
TIERZ	149	M	5	22	0815	ARG	39
TIERZO	219	M	2	19	0370	CUE	169
TIGADAY	-	-	1	38	0063	CAN	114
TIJARAFE	1209	M	1	38	0064	CAN	112
TIJOLA	1131	C	1	04	0090	GRA	318
TIMAR	489	M	1	18	0218	GRA	312
TIME ,EL	-	-	1	35	0077	CAN	113
TIMO	38	M	5	25	0810	CAT	121
TIMONEDA	72	M	5	25	0811	CAT	121
TINAJAS	411	M	2	16	0242	CUE	172
TINAJE	-	-	1	35	0078	CAN	114
TINAJEROS	96	M	2	02	0091	MUR	399
TINASORIA	-	-	1	35	0079	CAN	114
TINDAYA	-	-	1	35	0080	CAN	113
TINEO	14314	C	4	33	0179	LEO	368
TINES	206	M	5	15	0822	SAN	222
TINGUATON	-	-	1	35	0076	CAN	114
TINIEBLAS	148	M	3	09	0977	BUR	81
TINTORES	180	M	4	32	0741	ORE	276
TIÑOSILLOS	124	M	3	05	0291	AVI	6
TIOBRE	606	M	5	15	0823	BET	185
TIOIRA	320	M	4	32	0742	ORE	274
TIRADOS DE LA VEGA	80	M	3	37	0755	SAL	451
TIRAN	148	M	4	36	0575	SAN	202
TIRANA	-	-	4	33	0180	LEO	368
TIRAPEGUI	6	M	4	31	0732	NAV	420
TIRAPU	149	M	4	31	0733	NAV	402
TIRGO	171	M	3	26	0203	BUR	108
TIRIG	446	M	6	12	0110	RdV	548
TIRIMOL	184	M	4	27	1067	LUG	225
TIRTEAFUERA	215	M	2	13	0103	MAN	378
TIRVIA	301	M	5	25	0812	CAT	149
TISCAMANITA	-	-	1	35	0081	CAN	113
TITAGUAS	799	M	6	46	0256	RdV	542
TITULCIA	262	C	2	28	0182	SEG	473
TIURANA	174	M	5	25	0813	CAT	121
TIVENYS	-	-	5	43	0228	CAT	152
TIVISA	2535	M	5	43	0229	CAT	-
TIZNEROS	106	M	3	40	0322	SEG	471
TOBA	273	M	5	15	0824	SAN	204
TOBA DE VALDIVIELSO	58	M	3	09	0978	BUR	78
TOBALINILLA	40	M	3	09	0979	BUR	58
TOBAR	242	M	3	09	0980	BUR	61
TOBARRA	4003	C	2	02	0092	MUR	399
TOBARUELA	30	M	1	23	0126	JAE	330
TOBAR, EL	229	M	2	16	0243	CUE	167
TOBA, LA	470	M	2	19	0371	GUA	322
TOBED	676	M	5	50	0319	ARG	21
TOBERA	-	-	4	01	0381	ALA	556
TOBERA	-	-	3	09	0981	BUR	56
TOBES	186	M	3	09	0982	BUR	47
TOBES	28	M	2	19	0372	GUA	326
TOBIA	138	M	3	26	0204	BUR	108
TOBILLA (*)	7	M	3	47	0211	VAL	530
TOBILLAS	97	M	4	01	0382	ALA	562
TOBILLOS	120	M	2	19	0373	SOR	496
TOBOSO, EL	2407	C	2	45	0194	MAN	381
TOCINA	1366	C	1	41	0129	SEV	466
TODOLELLA	277	M	6	12	0111	RdV	548
TOEDO	179	M	4	36	0576	SAN	220
TOEN	384	M	4	32	0743	ORE	276
TOGA	425	M	6	12	0112	RdV	550
TOIRAN	273	M	4	27	1068	LUG	239
TOIRIZ	459	M	4	36	0577	LUG	236
TOJOS, LOS	224	M	4	39	0591	BUR	94
TOLA	119	M	3	49	0431	ZAM	586
TOLBAÑOS	203	M	3	05	0292	AVI	5
TOLBAÑOS DE ABAJO	158	M	3	09	0983	BUR	83
TOLBAÑOS DE ARRIBA	310	M	3	09	0984	BUR	83
TOLDANOS	74	M	3	24	1055	LEO	332
TOLDAOS	240	M	4	27	1070	LUG	255
TOLDAOS	197	M	4	27	1072	LUG	250
TOLDAOS	160	M	4	27	1071	LUG	254
TOLDAOS	248	M	4	27	1069	LUG	253
TOLEDILLO	93	M	3	42	0436	SOR	485
TOLEDO	227	C	5	22	0816	ARG	19
TOLEDO	18021	C	2	45	0195	TOL	503
TOLIBIA DE ABAJO	105	M	3	24	1056	LEO	336
TOLIBIA DE ARRIBA	154	M	3	24	1057	LEO	336
TOLILLA	65	M	3	49	0432	ZAM	586
TOLOCIRIO	141	M	3	40	0323	AVI	6
TOLORIU	106	M	5	25	0814	CAT	143
TOLOSA	4539	C	4	20	0130	GUI	570
TOLOX	2041	M	1	29	0099	GRA	316
TOLVA	683	M	5	22	0817	ARG	19
TOLLO	-	M	4	36	0578	TUY	307
TOLLO	97	M	4	39	0592	BUR	92
TOLLOS	176	M	6	03	0122	RdV	544
TOMAREN	-	-	1	35	0082	CAN	114
TOMARES	367	C	1	41	0130	SEV	465
TOMBRIO DE ABAJO	330	M	3	24	1058	LEO	365
TOMBRIO DE ARRIBA	170	M	3	24	1059	LEO	365
TOMELLOSA	348	M	2	19	0374	TOL	509
TOMELLOSO	3150	M	2	13	0104	MAN	381
TOMEZA	382	M	4	36	0579	SAN	216
TOMIÑO	1543	M	4	36	0580	TUY	307
TOMONDE	315	M	4	36	0581	SAN	212
TONA	1264	M	5	08	0463	CAT	156
TONDELUNA	-	-	3	26	0205	BUR	106
TONDOS	236	M	2	16	0244	CUE	167
TONIN DE ARRAS	89	M	3	24	1060	LEO	336
TONYA	71	M	5	17	0428	CAT	129
TOÑANES	75	M	4	39	0593	BUR	86
TOPAS	270	M	3	37	0756	SAL	438
TOPORIAS	111	M	4	39	0594	BUR	86
TOR	67	M	5	17	0429	CAT	129
TOR	73	M	5	25	0815	CAT	149
TORA	773	M	5	25	0816	CAT	122
TORAL DE FONDO	141	M	3	24	1061	LEO	349
TORAL DE LOS GUZMANES	883	M	3	24	1062	LEO	356
TORAL DE LOS VADOS	326	M	3	24	1063	LEO	361
TORAL DE MERAYO	396	M	3	24	1064	LEO	358
TORALBA DE RIBOTA	452	M	5	50	0320	ARG	21
TORALINO DE LA VEGA	109	M	3	24	1065	LEO	349

* M = Original manuscrito; C = Con viviendas colectivas; E = Datos calculados; - = Falta o no existe documento original. Otras abreviaturas: T = Tomo; Pr = Provincia; Cod = Número del pueblo en las Tablas I; Int = Intendencia; Pág = Página del Nomenclator I. (Para más detalles: véase "Códigos y Abreviaturas" de la página 5.694.

DENOMINACION	Hab.	*	Public. INE T	Pr	Cod	Nom.I. Int	Pág
TORALLA	56	C	5	25	0817	CAT	149
TORALLOLA	72	M	5	25	0818	CAT	149
TORAN	-	-	4	32	0744	ORE	287
TORANZO	85	M	4	39	0595	BUR	92
TORAS	314	M	5	15	0825	COR	194
TORBBO	-	-	4	27	1073	ORE	287
TORDEA	142	M	4	27	1074	LUG	231
TORDEHUMOS	1075	C	3	47	0212	VAL	529
TORDELOSA	45	M	3	37	0757	SAL	441
TORDELPALO	120	M	2	19	0375	CUE	170
TORDELRABANO	118	M	2	19	0376	GUA	327
TORDELLEGO	364	M	2	19	0377	CUE	170
TORDELLOSO	109	M	2	19	0378	SOR	489
TORDERA	1585	M	5	08	0464	CAT	129
TORDERA	43	M	5	25	0819	CAT	122
TORDESALAS	61	M	3	42	0437	SOR	484
TORDESILOS	312	M	2	19	0379	CUE	170
TORDESILLAS	3067	C	3	47	0213	VAL	528
TORDILLOS	263	M	3	37	0758	SAL	445
TORDOIA	69	M	5	15	0826	COR	196
TORDOMAR	515	M	3	09	0985	BUR	81
TORDUELES	205	M	3	09	0986	BUR	81
TOREA	542	M	5	15	0827	SAN	213
TORELLO	1933	M	5	08	0465	CAT	156
TORENO	395	M	3	24	1066	LEO	359
TORES	505	M	4	27	1075	LUG	255
TORETE	40	M	2	19	0380	CUE	169
TORIBLE	46	M	4	27	1076	LUG	225
TORICES	159	M	4	39	0596	BUR	93
TORIJA	649	M	2	19	0381	GUA	322
TORIL	176	M	2	10	0190	EXT	180
TORIL	148	M	5	44	0251	ARG	14
TORLA	532	M	5	22	0818	ARG	34
TORLENGUA	292	M	3	42	0438	SOR	498
TORMANTOS	372	M	3	26	0206	BUR	108
TORME	327	M	3	09	0987	BUR	73
TORMELLAS	226	M	3	05	0293	SAL	447
TORMILLO, EL	103	M	5	22	0819	ARG	41
TORMON	233	M	5	44	0252	ARG	14
TORMOS	249	M	6	03	0123	RdV	547
TORMO, EL	357	M	6	12	0113	RdV	548
TORMS	195	M	5	25	0820	CAT	134
TORNABOUS	61	M	5	25	0821	CAT	134
TORNADIJO	94	M	3	09	0988	BUR	55
TORNADIZOS	142	M	3	37	0759	SAL	444
TORNADIZOS DE AREVALO	134	M	3	05	0294	AVI	7
TORNADIZOS DE AVILA	199	M	3	05	0295	AVI	5
TORNADIZO, EL	15	M	3	37	0760	SAL	443
TORNAFORT	48	M	5	25	0822	CAT	149
TORNAVACAS	1194	C	2	10	0191	EXT	180
TORNEIRO	404	M	4	36	0582	TUY	304
TORNEIROS	104	M	4	27	1077	LUG	240
TORNEIROS	287	M	4	32	0745	ORE	290
TORNEROS DE BERNESGA	138	M	3	24	1067	LEO	333
TORNEROS DE JAMUZ	117	M	3	24	1068	LEO	349
TORNEROS DE LA VALDERIA	335	M	3	24	1069	LEO	344
TORNIN	-	-	4	33	0181	LEO	368
TORNO	-	-	4	32	0746	ORE	270
TORNOS	-	-	5	44	0253	ARG	26
TORNO, EL	850	M	2	10	0192	EXT	180
TORN, EL	38	M	5	17	0430	CAT	129
TORO	237	C	4	32	0747	ORE	272
TORO	7551	C	3	49	0433	TOR	515
TORO, EL	598	M	6	12	0114	RdV	548
TORQUEMADA	2240	C	3	34	0326	PAL	426
TORQUIENDO	-	-	4	39	0597	BUR	85
TORRALBA	682	M	2	16	0245	GUA	322
TORRALBA DE ARAGON	187	M	5	22	0820	ARG	40
TORRALBA DE ARCIEL	67	M	3	42	0439	SOR	486
TORRALBA DE CALATRAVA	2407	M	2	13	0105	MAN	378
TORRALBA DE LOS FRAILES	-	-	5	50	0321	ARG	26
TORRALBA DE LOS SISONES	-	-	5	44	0254	ARG	26
TORRALBA DE OROPESA	250	M	2	45	0196	AVI	9
TORRALBA DEL BURGO	243	M	3	42	0440	SOR	501
TORRALBA DEL MORAL	42	M	3	42	0441	SOR	496
TORRALBA DEL PINAR	104	M	6	12	0115	RdV	550
TORRALBA DEL RIO	339	M	4	31	0734	NAV	414
TORRALBILLA	-	-	5	50	0322	ARG	25
TORRANO	261	M	4	31	0735	NAV	404
TORRAÑO	112	M	3	42	0442	SEG	482
TORRE	40	M	3	09	0989	BUR	68
TORRE	94	M	4	27	1080	LUG	258
TORRE	224	M	4	27	1079	LUG	249
TORRE	151	M	4	27	1078	LUG	254
TORRE ARAGONESA	-	-	5	22	0821	ARG	-
TORRE BAJA	239	M	6	46	0257	RdV	542
TORRE BARO	23	M	5	22	0822	ARG	17
TORRE BUENA VISTA	-	-	1	23	0130	JAE	329
TORRE CERDA	206	M	6	46	0258	RdV	551
TORRE CLEMENTE DE ABAJO	4	M	3	37	0761	SAL	446
TORRE DE ALFRANCA	16	M	5	50	0323	ARG	13
TORRE DE ALGAR, LA	-	-	5	22	0823	ARG	42
TORRE DE ALGIÑES	99	C	5	44	0255	ARG	36
TORRE DE AMARGOS	13	M	5	25	0823	CAT	149
TORRE DE ARCAS	323	M	5	44	0256	ARG	36
TORRE DE BABIA	203	M	3	24	1070	LEO	341
TORRE DE BUIRA	30	M	5	22	0824	ARG	17
TORRE DE CAPDELLA	34	M	5	25	0824	CAT	149
TORRE DE CLARAMUNT	315	M	5	08	0466	CAT	159
TORRE DE DON MIGUEL	1149	M	2	10	0193	EXT	175
TORRE DE DOÑA MARIA	-	-	1	41	0131	SEV	462
TORRE DE EMBESORA	216	C	6	12	0116	RdV	548
TORRE DE ENDOMENECH	130	M	6	12	0117	RdV	550
TORRE DE ESERA	41	M	5	22	0825	ARG	16
TORRE DE ESGUEVA	292	M	3	47	0214	PAL	426
TORRE DE ESTEBAN HAMBRAN, LA	1164	C	2	45	0197	TOL	327
TORRE DE FLUVIA	73	M	5	25	0825	CAT	134
TORRE DE FOIX, LA	27	M	5	08	0467	CAT	136
TORRE DE FONTAUBELLA	212	M	5	43	0230	CAT	151
TORRE DE JUAN ABAD	795	M	2	13	0106	MAN	380
TORRE DE JUAN VAZQUEZ	11	M	3	37	0762	SAL	444
TORRE DE LA PEÑA	65	M	4	31	0736	NAV	415
TORRE DE LAS ARCAS	519	M	5	44	0257	ARG	36
TORRE DE LOS MOLINOS	81	M	3	34	0327	TOR	519
TORRE DE MARTIN PASCUAL	25	M	3	37	0763	SAL	441
TORRE DE MIGUEL SESMERO	777	M	2	06	0129	EXT	176
TORRE DE MONCANTAR	5	M	3	37	0764	SAL	438
TORRE DE NAGO	15	M	5	25	0826	CAT	122
TORRE DE OBATO	32	M	5	22	0826	ARG	19
TORRE DE PEDRO VELA, LA	10	M	3	37	0765	SAL	443
TORRE DE PEÑAFIEL	114	M	3	47	0215	VAL	529
TORRE DE PERALES, LA	10	M	3	37	0766	SAL	438
TORRE DE ROMA	-	-	1	18	0220	GRA	-
TORRE DE SANTA MARIA	471	M	2	10	0194	EXT	178
TORRE DE TAMURCIA	38	M	5	25	0827	CAT	149
TORRE DE VALDEALMENDRAS	83	M	2	19	0382	SOR	496
TORRE DE VELAYOS	34	M	3	37	0767	SAL	441
TORRE DEL BIERZO	86	M	3	24	1071	LEO	359
TORRE DEL BURGO	228	M	2	19	0383	GUA	322
TORRE DEL CAMPO	2217	C	1	23	0128	JAE	329
TORRE DEL COMPTE	649	M	5	44	0258	ARG	36
TORRE DEL ESPAÑOL	375	M	5	43	0231	CAT	-
TORRE DEL MAR	432	M	1	29	0100	GRA	314
TORRE DEL VALLE	129	M	3	49	0434	VAL	536
TORRE EN CAMEROS	234	M	3	26	0207	BUR	105
TORRE LA RIBERA	90	M	5	22	0827	ARG	19
TORRE LABAD	119	M	5	22	0828	ARG	19
TORRE LOS NEGROS	-	-	5	44	0259	ARG	26
TORRE LLORIS	81	M	6	46	0259	RdV	551
TORRE VAL DE SAN PEDRO	910	M	3	40	0324	SEG	474
TORREADRADA	466	M	3	40	0325	SEG	477
TORREAGÜERA	-	-	1	30	0195	MUR	396
TORREALTA	75	M	6	46	0260	RdV	542
TORREALVILLA	244	M	1	30	0197	MUR	398
TORREANDALUZ	132	M	3	42	0443	SOR	493
TORREAREVALO	274	M	3	42	0444	SOR	488
TORREBARRIO	318	M	3	24	1072	LEO	341
TORREBELEÑA	397	M	2	19	0384	GUA	322
TORREBESES	422	M	5	25	0828	CAT	134
TORREBLACOS	167	M	3	42	0445	SOR	492
TORREBLANCA	1275	M	6	12	0118	RdV	550
TORREBLASCOPEDRO	-	-	1	23	0129	JAE	330
TORRECABALLEROS	222	M	3	40	0326	SEG	471
TORRECAMPO	1971	M	1	14	0106	CBA	161
TORRECILLA	210	M	2	16	0246	CUE	167
TORRECILLA	373	M	1	30	0198	MUR	398
TORRECILLA DE ALCAÑIZ	790	M	5	44	0260	ARG	36
TORRECILLA DE LA ABADESA	385	M	3	47	0216	VAL	528
TORRECILLA DE LA JARA	283	M	2	45	0198	TOL	512
TORRECILLA DE LA ORDEN	1224	M	3	47	0217	TOR	516
TORRECILLA DE LA TORRE	166	M	3	47	0218	VAL	531
TORRECILLA DE LOS ANGELES	223	M	2	10	0195	EXT	175
TORRECILLA DE MIRANDA	12	M	3	37	0768	SAL	441
TORRECILLA DE SAN BENITO, LA	9	M	3	37	0769	SAL	441
TORRECILLA DE TIESA	306	M	2	10	0196	EXT	182
TORRECILLA DE VALMADRID	159	M	5	50	0324	ARG	13
TORRECILLA DEL DUCADO	138	M	2	19	0385	SOR	496
TORRECILLA DEL MONTE	196	M	3	09	0990	BUR	54
TORRECILLA DEL PINAR	31	M	2	19	0468	SOR	501
TORRECILLA DEL PINAR	330	M	3	40	0327	SEG	477
TORRECILLA DEL REBOLLAR	-	-	5	44	0261	ARG	26
TORRECILLA DEL RIO	26	M	3	37	0770	SAL	451
TORRECILLA DEL VALLE	51	M	3	47	0219	VAL	527
TORRECILLA EN CAMEROS	1346	M	3	26	0208	BUR	105
TORRECILLA SOBRE ALESANCO	219	M	3	26	0209	BUR	108
TORRECILLAS	7	M	3	37	0771	SAL	443
TORRECILLA, LA	-	-	1	23	0131	JAE	329
TORRECILLO	70	M	3	24	1073	LEO	342
TORRECITORES	-	-	3	09	0991	BUR	81
TORRECUADRADA DE LOS VALLES	119	M	2	19	0386	SOR	501
TORRECUADRADA DE MOLINA	176	M	2	19	0387	CUE	170
TORRECUADRADILLA	212	M	2	19	0388	SOR	496
TORRECHANTRE	-	-	1	23	0132	JAE	329
TORRECHIVA	208	M	6	12	0119	RdV	548
TORREDEMBARRA	1903	M	5	43	0232	CAT	151
TORREDONDO	52	M	3	40	0328	SEG	472

* M = Original manuscrito; C = Con viviendas colectivas; E = Datos calculados; - = Falta o no existe documento original. Otras abreviaturas: T = Tomo; Pr = Provincia; Cod = Número del pueblo en las Tablas I.; Int = Intendencia; Pág = Página del Nomenclator I. (Para más detalles: véase "Códigos y Abreviaturas" de la página 5.694.

DENOMINACION	Hab.	*	Public. INE T	Pr	Cod	Nom.I. Int	Pág
TORREDONJIMENO	4215	C	1	23	0133	JAE	311
TORREFARRERA	417	M	5	25	0829	CAT	134
TORREFETA	39	M	5	25	0830	CAT	122
TORREFRADES	423	M	3	49	0435	ZAM	580
TORREGALINDO	93	M	3	09	0992	BUR	83
TORREGAMONES	420	M	3	49	0436	ZAM	580
TORREGASA	113	M	5	43	0233	CAT	159
TORREGROSA	-	M	5	22	0829	ARG	44
TORREGROSA	623	M	5	25	0831	CAT	134
TORREGUTIERREZ	-	-	3	40	0329	SEG	475
TORREHERMOSA	332	M	5	50	0325	ARG	21
TORREIGLESIAS	513	M	3	40	0330	SEG	471
TORREJON	-	M	1	23	0134	JAE	329
TORREJON	5	M	3	37	0772	SAL	438
TORREJON DE ARDOZ	1193	C	2	28	0183	TOL	509
TORREJON DE LA CALZADA	157	M	2	28	0184	MAD	370
TORREJON DE VELASCO	1040	C	2	28	0185	MAD	373
TORREJON DEL REY	344	M	2	19	0389	GUA	322
TORREJON EL RUBIO	251	M	2	10	0197	EXT	180
TORREJONCILLO	3114	M	2	10	0198	EXT	180
TORREJONCILLO DEL REY	1632	C	2	16	0247	CUE	172
TORRELACARCEL	498	M	5	44	0262	ARG	28
TORRELAGUNA	1812	C	2	28	0186	TOL	509
TORRELAMEO	352	M	5	25	0832	CAT	134
TORRELAMORA	7	M	2	10	0199	TOL	512
TORRELAPAJA	189	M	5	50	0326	ARG	21
TORRELARA	138	M	3	09	0993	BUR	55
TORRELAVEGA	339	M	4	39	0598	BUR	88
TORRELISA	97	M	5	22	0830	ARG	19
TORRELOBATON	884	M	3	47	0220	VAL	531
TORRELODONES	198	M	2	28	0187	GUA	327
TORRELLA	251	M	6	46	0261	RdV	552
TORRELLAS	698	M	5	50	0327	ARG	26
TORRELLAS DE FOIX	611	M	5	08	0468	CAT	159
TORRELLAS DE LLOBREGAT	-	-	5	08	0469	CAT	116
TORRELLUELA LOBICO	44	M	5	22	0831	ARG	34
TORREMANZANAS	734	M	6	03	0124	RdV	552
TORREMAYOR	372	M	2	06	0130	EXT	178
TORREMEDIANA	80	M	3	42	0446	SOR	490
TORREMEGIA	237	M	2	06	0131	EXT	178
TORREMENGA	128	M	2	10	0200	EXT	180
TORREMOCHA	1754	M	2	10	0201	EXT	178
TORREMOCHA DE AYLLON	270	M	3	42	0447	SEG	482
TORREMOCHA DE JADRAQUE	188	M	2	19	0390	GUA	324
TORREMOCHA DE JARAMA	153	M	2	28	0188	TOL	509
TORREMOCHA DE JILOCA	309	M	5	44	0263	ARG	28
TORREMOCHA DEL CAMPO	215	M	2	19	0391	GUA	326
TORREMOCHA DEL PINAR	151	M	2	19	0392	CUE	169
TORREMOCHUELA	169	M	2	19	0393	CUE	170
TORREMOLINOS	-	-	1	29	0101	GRA	-
TORREMORMOJON	666	M	3	34	0328	PAL	425
TORREMUÑA	203	M	3	26	0210	SOR	501
TORRENT	221	C	5	17	0431	CAT	129
TORRENT	4327	C	6	46	0262	RdV	542
TORRENTE DE CINCA	816	C	5	22	0832	ARG	44
TORRENTE DE PENOLLET	182	M	6	46	0263	RdV	552
TORRENTI	-	-	5	17	0432	CAT	129
TORRENTS	109	M	5	25	0833	CAT	122
TORRENUEVA	1452	M	2	13	0107	MAN	380
TORRIBORGAZ	480	M	2	10	0202	EXT	177
TORREPADIERNE	49	M	3	09	0994	BUR	53
TORREPADRE	215	M	3	09	0995	BUR	81
TORREPEROGIL	2002	M	1	23	0135	JAE	331
TORREQUEBRADILLA	241	M	1	23	0136	JAE	330
TORREQUEMADA	557	M	2	10	0203	EXT	177
TORRES	110	M	3	09	0996	BUR	74
TORRES	304	M	5	15	0828	BET	190
TORRES	1324	M	1	23	0137	JAE	330
TORRES	-	-	4	31	0737	NAV	421
TORRES	102	M	4	39	0599	BUR	88
TORRES	127	M	5	50	0328	ARG	21
TORRES DE ABAJO	56	M	3	09	0997	BUR	87
TORRES DE ALBANCHEZ	166	M	1	23	0138	MUR	400
TORRES DE ALBARRACIN	513	M	5	44	0264	ARG	14
TORRES DE ALCANADRE	129	M	5	22	0833	ARG	44
TORRES DE ALISTE, LAS	147	M	3	49	0437	ZAM	586
TORRES DE ARRIBA	35	M	3	09	0998	BUR	87
TORRES DE BARBUES	175	M	5	22	0834	ARG	39
TORRES DE BERRELLEN	459	M	5	50	0329	ARG	13
TORRES DE COTILLAS	1379	M	1	30	0199	MUR	395
TORRES DE LA ALAMEDA	801	M	2	28	0189	TOL	509
TORRES DE MONTES	188	M	5	22	0835	ARG	39
TORRES DE SEGRE	1643	M	5	25	0834	CAT	134
TORRES DEL CARRIZAL	242	M	3	49	0438	ZAM	577
TORRES DEL OBISPO	486	M	5	22	0836	ARG	19
TORRES DEL RIO	296	M	4	31	0738	NAV	414
TORRESANDINO	441	C	3	09	0999	BUR	81
TORRESAVIÑAN, LA	142	M	2	19	0394	GUA	326
TORRESCARCELA	248	M	3	47	0221	SEG	475
TORRESERONA	233	M	5	25	0835	CAT	134
TORRESMENUDAS	196	M	3	37	0773	SAL	451
TORRESTIO	156	M	3	24	1074	LEO	356
TORRESUSO	71	M	3	42	0448	SEG	482
TORRES-TORRES	671	M	6	46	0264	RdV	542
TORRES, LAS	116	M	3	37	0774	SAL	444
TORRES, LES	35	M	5	25	0836	CAT	143
TORRETA	76	M	6	46	0265	RdV	552
TORRETARANCLO	49	M	3	42	0449	SOR	498
TORRETARTAJO	34	M	3	42	0450	SOR	486
TORREVELILLA	466	M	5	44	0265	ARG	36
TORREVICENTE	188	M	3	42	0451	GUA	327
TORREZUELA	427	M	4	32	0748	ORE	278
TORRE-ALHAQUIME	396	M	1	11	0036	SEV	465
TORRE-CARDELA	561	M	1	18	0219	GRA	311
TORRE-PACHECO	-	-	1	30	0196	MUR	396
TORRE, LA	150	M	3	05	0296	AVI	4
TORRE, LA	844	M	4	32	0749	ORE	275
TORRE, LA	5	M	3	37	0775	SAL	444
TORRICO	572	M	2	45	0199	AVI	9
TORRIJAS	443	M	5	44	0266	ARG	28
TORRIJO	1253	M	5	50	0330	ARG	21
TORRIJO DEL CAMPO	-	-	5	44	0267	ARG	25
TORRIJOS	1948	C	2	45	0200	TOL	506
TORROELLA DE FLUVIA	225	M	5	17	0433	CAT	129
TORROELLA DE MONTGRI	2605	C	5	17	0434	CAT	129
TORROJA	495	M	5	43	0234	CAT	-
TORRONTERAS	178	M	2	19	0395	CUE	172
TORROSO	475	M	4	36	0583	TUY	302
TORROX	2935	C	1	29	0102	GRA	314
TORRUBIA	453	M	2	19	0396	CUE	170
TORRUBIA	-	-	1	23	0139	JAE	330
TORRUBIA DE SORIA	185	M	3	42	0452	SOR	486
TORRUBIA DEL CAMPO	1169	M	2	16	0248	TOL	510
TORRUBIA DEL CASTILLO	224	M	2	16	0249	CUE	168
TORRUELA DE ARAGON	58	M	5	22	0837	ARG	16
TORRUELLA	39	M	5	22	0838	ARG	19
TORRUELLOLA LA PLANA	39	M	5	22	0839	ARG	34
TORTAJADA	215	M	5	44	0268	ARG	28
TORTALES DE CILLA	69	M	3	09	1000	BUR	60
TORTELLA	971	M	5	17	0435	CAT	129
TORTES	376	M	4	27	1081	LUG	255
TORTOLA	209	M	2	16	0250	CUE	167
TORTOLA DE HENARES	377	M	2	19	0397	GUA	322
TORTOLES	479	M	3	05	0297	AVI	8
TORTOLES	135	M	5	50	0331	ARG	26
TORTOLES DE ESGUEVA	665	C	3	09	1001	BUR	81
TORTONDA	175	M	2	19	0398	SOR	496
TORTORBOS	820	M	4	36	0584	TUY	305
TORTOSA	-	-	5	43	0235	CAT	153
TORTUERA	435	M	2	19	0399	CUE	170
TORTUERO	193	M	2	19	0400	TOL	509
TORTURA	36	M	4	01	0383	ALA	561
TORVISCOSO	44	M	2	10	0204	EXT	180
TORVIZCON	1217	M	1	18	0221	GRA	313
TOR. SAN XOAN	131	M	4	27	1082	LUG	254
TOR. SAN XULIAN	244	M	4	27	1083	LUG	254
TOSAL	115	M	5	25	0837	CAT	122
TOSALNOU	63	M	6	46	0266	RdV	552
TOSANTOS	260	C	3	09	1002	BUR	64
TOSAS	346	M	5	17	0436	CAT	-
TOSCON	-	-	1	35	0083	CAN	113
TOSENDE	170	M	4	32	0750	ORE	289
TOSOS	578	M	5	50	0332	ARG	13
TOSSA	1307	C	5	17	0437	CAT	129
TOST	199	M	5	25	0838	CAT	143
TOTALAN	-	-	1	29	0103	GRA	315
TOTANA	8667	C	1	30	0200	MUR	396
TOTANES	246	M	2	45	0201	TOL	503
TOTERO	128	M	4	39	0600	BUR	95
TOUBES	401	M	4	32	0751	ORE	291
TOURIÑAN	126	M	5	15	0829	SAN	204
TOURO	278	M	5	15	0830	SAN	199
TOURON	1022	M	4	36	0585	SAN	216
TOUS	1175	M	6	46	0267	RdV	545
TOUTON	-	-	4	36	0586	TUY	307
TOUVILLE	113	M	4	27	1084	LUG	251
TOUZA, LA	-	-	4	32	0752	ORE	285
TOVAR, EL	-	-	1	23	0140	MAN	379
TOVA, LA	160	M	1	30	0201	MUR	398
TOXOS-OUTOS	277	M	5	15	0831	SAN	219
TOYA	-	-	1	23	0141	JAE	331
TOZALMORO	77	M	3	42	0453	SOR	486
TOZ, LA	773	M	2	02	0093	CUE	-
TRABA	358	M	5	15	0833	COR	194
TRABA	532	M	5	15	0832	SAN	222
TRABADA	-	-	4	27	1085	MON	297
TRABADELO	587	M	3	24	1075	LEO	363
TRABADILLO	46	M	3	37	0776	SAL	449
TRABANCA	307	M	3	37	0777	SAL	452
TRABAZOS	184	M	3	49	0439	ZAM	586
TRADO	359	M	4	32	0753	ORE	275
TRAGACETE	769	M	2	16	0251	CUE	168
TRAGO (DE NOGUERA)	212	M	5	25	0839	CAT	134
TRAGUNTIA	60	M	3	37	0778	SAL	450
TRAGURA	123	M	5	17	0438	CAT	156
TRAIBUENAS	82	M	4	31	0739	NAV	422

* M = Original manuscrito; C = Con viviendas colectivas; E = Datos calculados; - = Falta o no existe documento original. Otras abreviaturas: T = Tomo; Pr = Provincia; Cod = Número del pueblo en las Tablas I; Int = Intendencia; Pág = Página del Nomenclator I. (Para más detalles: véase "Códigos y Abreviaturas" de la página 5.694.

DENOMINACION	Hab.	*	Public. INE T	Pr	Cod	Nom.I. Int	Pág
TRAID	270	M	2	19	0401	CUE	171
TRAIGUERA	1339	M	6	12	0120	RdV	550
TRAMACASTIEL	136	M	5	44	0269	ARG	14
TRAMACASTILLA	228	M	5	22	0840	ARG	34
TRAMACASTILLA	366	M	5	44	0270	ARG	14
TRAMACED	129	M	5	22	0841	ARG	39
TRANDEIRAS	148	C	4	32	0754	ORE	271
TRAPA	52	M	4	27	1086	LUG	229
TRASAHEDO	86	M	3	09	1003	BUR	71
TRASALVA	660	M	4	32	0755	ORE	262
TRASANCOS	-	-	5	15	0835	BET	190
TRASANCOS	-	-	5	15	0834	BET	191
TRASANQUELOS	264	M	5	15	0836	BET	185
TRASARIZ	157	M	4	32	0756	ORE	283
TRASCASTRO	196	M	3	24	1076	LEO	359
TRASCASTRO	145	M	4	27	1087	LUG	239
TRASCASTRO DE LUNA	91	M	3	24	1077	LEO	340
TRASESTRADA	764	M	4	32	0757	ORE	287
TRASIERRA	363	M	2	06	0132	EXT	178
TRASLASIERRA	-	-	1	21	0091	SEV	466
TRASLISTE	188	M	4	27	1088	LUG	239
TRASMAÑO	277	M	4	36	0587	TUY	308
TRASMIRAS	220	M	4	32	0758	ORE	270
TRASMONTE	479	M	5	15	0838	SAN	198
TRASMONTE	-	-	5	15	0837	SAN	218
TRASMONTE	133	M	4	27	1089	LUG	255
TRASMOZ	204	M	5	50	0333	ARG	26
TRASOBARES	989	M	5	50	0334	ARG	27
TRASPARGA	167	M	4	27	1090	LUG	247
TRASPENA	64	M	4	27	1091	LUG	244
TRASPEÑA DE LA PEÑA	114	M	3	34	0329	TOR	520
TRASPIELAS	325	M	4	36	0588	TUY	307
TRASPINEDO	458	M	3	47	0222	VAL	530
TRAVAZOS	171	M	3	24	1078	LEO	348
TRAVESERAS	36	M	5	25	0840	CAT	143
TRAZO	208	M	5	15	0839	SAN	212
TREBOEDO	329	M	4	32	0759	ORE	273
TREBUESTO	-	-	4	39	0601	BUR	85
TREBUJENA	1665	M	1	11	0037	SEV	467
TRECEÑO	656	M	4	39	0602	BUR	102
TREDOS	232	M	5	25	0841	CAT	153
TREFACIO	213	M	3	49	0440	VAL	539
TREJUVELL	-	-	5	25	0842	CAT	143
TREMAYA	-	-	3	34	0330	PAL	429
TREMELLOS, LOS	220	M	3	09	1004	BUR	93
TREMENDAL DE TORMES	106	M	3	37	0779	SAL	449
TREMOEDO	564	M	4	36	0589	SAN	221
TREMOR DE ABAJO	192	C	3	24	1079	LEO	360
TREMOR DE ARRIBA	133	M	3	24	1080	LEO	360
TREMP	1299	C	5	25	0843	CAT	149
TRENDIGON (*)	-	-	4	39	0603	BUR	85
TRENTA PASAS	-	-	5	08	0470	CAT	140
TREOS	398	M	5	15	0840	SAN	222
TRESABUELA	102	M	4	39	0604	BUR	99
TRESAGUA	-	-	4	39	0605	BUR	85
TRESCARES	89	M	4	33	0182	BUR	98
TRESCASAS	148	M	3	40	0331	SEG	471
TRESJUNCOS	777	M	2	16	0252	CUE	168
TRESPADERNE	328	C	3	09	1005	BUR	60
TRESPUENTES	-	-	4	01	0384	ALA	563
TRESVISO	270	M	4	39	0606	BUR	85
TREVAGO	438	M	3	42	0454	SOR	489
TREVEJO	276	M	2	10	0205	SAL	436
TREVELEZ	694	M	1	18	0222	GRA	312
TREVIANA	724	M	3	26	0211	BUR	108
TREVIJANO	140	M	3	26	0212	BUR	105
TREVIÑO	381	M	3	09	1006	BUR	67
TRIABA	377	M	4	27	1092	LUG	231
TRIACASTELA	462	M	4	27	1093	LUG	255
TRIBALDOS	652	M	2	16	0253	TOL	510
TRIBAS	179	M	4	27	1094	LUG	242
TRICAS	41	M	5	22	0842	ARG	34
TRICIO	395	M	3	26	0213	BUR	105
TRIESTE	90	M	5	22	0843	ARG	34
TRIGUEROS	3185	C	1	21	0092	SEV	465
TRIGUEROS DEL VALLE	539	M	3	47	0223	PAL	426
TRIJUEQUE	587	M	2	19	0402	GUA	323
TRILLO	669	M	2	19	0403	GUA	323
TRILLO	93	M	5	22	0844	ARG	19
TRIOLLO	215	M	3	34	0331	PAL	430
TRIOS	318	M	4	32	0760	ORE	279
TRIQUIVIJATE	-	-	1	35	0084	CAN	113
TRIUFE	134	M	3	49	0441	VAL	539
TRIVES. SAN MAMED	187	M	4	32	0761	ORE	281
TRIVES. SANTA MARIA	103	M	4	32	0762	ORE	281
TROANS	794	M	4	36	0590	SAN	199
TROBAJO DEL CAMINO	191	M	3	24	1081	LEO	333
TROBAJO DEL CERECEDO	199	M	3	24	1082	LEO	333
TROBE	318	M	5	15	0841	SAN	207
TROBO	175	M	4	27	1095	LUG	258
TROBO	810	M	4	27	1096	LUG	229
TROCONIZ	-	-	4	01	0385	ALA	564
TROITOSENDE	276	M	5	15	0842	SAN	205
TRONCEDA	115	M	4	32	0763	ORE	267
TRONCEDO	76	M	5	22	0845	ARG	19
TRONCHON	919	M	5	44	0271	ARG	36
TRONZEDA	87	M	5	15	0843	SAN	197
TRUCIOS	640	M	4	48	0119	VIZ	569
TRUCHAS	227	M	3	24	1083	LEO	348
TRUCHILLAS	210	M	3	24	1084	LEO	348
TRUEBANO	84	M	3	24	1085	LEO	341
TRUJILLANOS	324	M	2	06	0133	EXT	178
TRUJILLO	4106	C	2	10	0206	EXT	182
TRUJILLOS	113	M	1	18	0223	GRA	311
TRUYOL	-	-	1	30	0202	MUR	396
TUARTAS	9	M	5	22	0846	ARG	44
TUBILLA	30	M	3	09	1007	BUR	73
TUBILLA DEL AGUA	343	M	3	09	1008	BUR	48
TUBILLA DEL LAGO	315	M	3	09	1009	BUR	82
TUBILLEJA	67	M	3	09	1010	BUR	78
TUBO	-	-	5	50	0335	ARG	13
TUDANCA	26	M	3	09	1011	BUR	78
TUDANCA	299	M	4	39	0607	BUR	101
TUDA, LA	83	M	3	49	0442	ZAM	580
TUDELA	7967	M	4	31	0740	NAV	414
TUDELA	1355	M	4	33	0183	LEO	368
TUDELA DE DUERO	1844	C	3	47	0224	VAL	526
TUDELA DEL SEGRE	137	M	5	25	0844	CAT	122
TUDELILLA	618	M	3	26	0214	BUR	105
TUDERA	163	M	3	49	0443	ZAM	580
TUDES	95	M	4	39	0608	BUR	92
TUEJAR	1350	M	6	46	0268	RdV	542
TUESTA	127	M	4	01	0386	ALA	562
TUIMIL	276	M	4	27	1097	LUG	254
TUINEJE	-	-	1	35	0085	CAN	113
TUIRIZ, SANTA BAIA	148	M	4	27	1098	LUG	242
TUIRIZ, SANTA MARIA	-	-	4	27	1099	LUG	256
TUIXENT	206	M	5	25	0845	CAT	143
TUJE	227	M	4	32	0764	ORE	290
TULEBRAS	140	C	4	31	0741	NAV	414
TUNTE, BARRIO DE	-	-	1	35	0086	CAN	112
TURA	39	M	3	37	0780	SAL	451
TURBALLOS	153	M	6	03	0125	RdV	544
TURBIAS	86	M	5	25	0846	CAT	143
TURCES	197	M	5	15	0844	SAN	199
TURCIA	218	M	3	24	1086	LEO	346
TUREGANO	792	M	3	40	0332	SEG	483
TURIENZO CASTAÑERO	305	M	3	24	1087	LEO	360
TURIENZO DE LOS CABALLEROS	268	M	3	24	1088	LEO	347
TURIS	1979	M	6	46	0269	RdV	543
TURISO	107	M	4	01	0387	ALA	559
TURLEQUE	874	M	2	45	0202	TOL	513
TURMIEL	351	M	2	19	0404	SOR	496
TURON	1903	M	1	18	0224	GRA	312
TURRA	16	M	3	37	0781	SAL	444
TURRA DE ALBA	36	M	3	37	0782	SAL	446
TURRE	902	M	1	04	0091	GRA	318
TURRIENTES	113	M	3	09	1012	BUR	66
TURRILLAS	639	M	1	04	0092	GRA	319
TURRILLAS	96	M	4	31	0742	NAV	422
TURRO, EL	-	-	1	18	0225	GRA	-
TURRUBUELO	160	M	3	40	0333	SEG	480
TURRUCUN	243	M	3	26	0215	BUR	105
TURRUCHEL	-	-	1	23	0142	MAN	379
TURZO	121	M	3	09	1013	BUR	48
TUY	3987	C	4	36	0591	TUY	300
TUYO	113	M	4	01	0388	ALA	561
UBAGO	82	M	4	31	0743	NAV	411
UBANI	75	M	4	31	0744	NAV	403
UBEDA	11145	M	1	23	0143	IAE	331
UBEDA	122	M	4	27	1100	MON	294
UBELZ	-	-	4	31	0745	NAV	422
UBIARCO	148	M	4	39	0609	BUR	86
UBIERGO	119	M	5	22	0847	ARG	19
UBIERNA	326	M	3	09	1014	BUR	47
UBIETA	196	M	4	48	0120	VIZ	565
UBRIQUE	4890	C	1	11	0038	GRA	316
UCAR	275	M	4	31	0746	NAV	402
UCEDA	762	C	2	19	0405	TOL	509
UCEDO	84	M	3	24	1089	LEO	346
UCELLE	129	M	4	32	0765	ORE	264
UCERO	232	M	3	42	0455	SOR	498
UCES, LAS	150	M	3	37	0783	SAL	340
UCIEDA	460	M	4	39	0610	BUR	94
UCLES	1694	M	2	16	0254	TOL	510
UDALA	109	M	4	20	0131	GUI	571
UDALLA	201	M	4	39	0611	BUR	85
UDAVE	-	-	4	31	0747	NAV	406
UDIAS	674	M	4	39	0612	BUR	86
UFONES	41	M	3	49	0444	ZAM	586
UGA	-	-	1	35	0087	CAN	114
UGAR	150	M	4	31	0748	NAV	410
UGARTE DE MUGICA	785	M	4	48	0121	VIZ	566
UGAZUA	-	-	4	20	0132	GUI	574
UGENA	384	M	2	45	0203	TOL	506
UGIJAR	1898	C	1	18	0226	GRA	312

* M = Original manuscrito; C = Con viviendas colectivas; E = Datos calculados; - = Falta o no existe documento original. Otras abreviaturas: T = Tomo; Pr = Provincia; Cod = Número del pueblo en las Tablas I; Int = Intendencia; Pág = Página del Nomenclator I. (Para más detalles: véase "Códigos y Abreviaturas" de la página 5.694.

DENOMINACION	Hab.	*	Public. INE T	Pr	Cod	Nom.I. Int	Pág
UIADOS	124	M	2	19	0406	GUA	326
UIUE	817	M	4	31	0749	NAV	423
ULBA	663	M	1	30	0283	MUR	399
ULEILA DEL CAMPO	878	M	1	04	0093	GRA	318
ULEILAS BAJAS	63	M	1	18	0227	GRA	317
ULIBARRI	79	M	4	31	0750	NAV	412
ULIBARRI-ARANA	203	M	4	01	0389	ALA	554
ULIZARNA	-	-	3	26	0216	BUR	106
ULI-ALTO	18	M	4	31	0751	NAV	418
ULI-BAJO	38	M	4	31	0752	NAV	420
ULTRAMORT	207	M	5	17	0439	CAT	130
ULZURRUN	119	M	4	31	0753	NAV	404
ULLA	309	M	5	17	0440	CAT	130
ULLARO	-	-	6	07	0107	RdM	392
ULLASTRELL	79	M	5	08	0471	CAT	140
ULLDECONA	-	-	5	43	0236	CAT	153
ULLDEMOLINS	894	M	5	43	0237	CAT	-
ULLE	92	M	5	22	0848	ARG	34
ULLESTRET	452	M	5	17	0441	CAT	130
ULLIBARRI DE GAMBOA	183	M	4	01	0390	ALA	563
ULLIBARRI DE LOS OLLEROS	104	M	4	01	0391	ALA	563
ULLIBARRI-ARRAZUA	110	M	4	01	0392	ALA	563
ULLIBARRI-CUARTANGO	33	M	4	01	0393	ALA	561
ULLIBARRI-IAUREGUI	104	M	4	01	0394	ALA	561
ULLIVARRI-VIÑA	-	-	4	01	0395	ALA	556
ULLOA	154	M	4	27	1101	LUG	260
UMA	450	M	4	36	0592	TUY	300
UMBRALEJO	-	-	2	19	0407	GUA	326
UMBRETE	1273	M	1	41	0132	SEV	465
UMBRIA, LA	-	-	1	21	0093	SEV	461
UNANOA	328	M	4	31	0754	NAV	404
UNARRE	90	M	5	25	0847	CAT	149
UNCASTILLO	2229	M	5	50	0336	ARG	24
UNCELLA	-	-	4	01	0396	ALA	553
UNDIANO	155	M	4	31	0755	NAV	402
UNDUES DE LERDA	418	M	5	50	0337	ARG	24
UNDUES PINTANO	311	M	5	50	0338	ARG	24
UNGILDE	480	M	3	49	0446	VAL	539
UNGO	58	M	3	09	1015	BUR	97
UNION DE CAMPOS, LA	678	E	3	47	0225	-	-
UNTES	194	M	4	32	0766	ORE	285
UNYA	112	M	5	25	0848	CAT	153
UNZA	-	-	4	01	0397	ALA	563
UNZITI	140	M	4	31	0756	NAV	421
UNZU	60	M	4	31	0757	NAV	408
UNZUE	336	M	4	31	0758	NAV	423
UÑA	124	M	2	16	0255	CUE	169
UÑA DE QUINTANA	239	M	3	49	0445	LEO	357
UÑA, LA	217	M	3	24	1090	LEO	339
URA	60	M	3	09	1016	BUR	81
URABAIN	-	-	4	01	0398	ALA	553
URARTE	393	M	4	01	0399	ALA	554
URBEL DEL CASTILLO	225	M	3	09	1017	BUR	71
URBICAIN	56	M	4	31	0759	NAV	422
URBINA	-	-	4	01	0400	ALA	562
URBINA DE BASABE	31	M	4	01	0401	ALA	561
URBINA DE EZA	47	M	4	01	0402	ALA	561
URBIOLA	67	M	4	31	0760	NAV	413
URDA	2189	M	2	45	0204	TOL	514
URDANETA	-	-	4	20	0133	GUI	573
URDANIZ	188	M	4	31	0761	NAV	420
URDANOZ	143	M	4	31	0762	NAV	410
URDANTA	-	-	3	26	0217	BUR	106
URDAX	776	C	4	31	0763	NAV	409
URDIAIN	603	M	4	31	0764	NAV	404
URDIALES DE LAS COLINAS	73	M	3	24	1091	LEO	360
URDIALES DEL PARAMO	288	M	3	24	1092	LEO	349
URDIALES (*)	-	-	4	39	0613	BUR	87
URDIENCA, LA	-	-	1	30	0204	MUR	-
URDILDE	700	M	5	15	0845	SAN	216
URDIROZ	42	M	4	31	0765	NAV	418
URDUES	317	M	5	22	0849	ARG	24
URDULIZ	576	M	4	48	0122	VIZ	567
URE	58	M	3	42	0456	SOR	496
URES	36	M	2	19	0408	GUA	326
URETA	15	M	4	31	0766	NAV	418
URIBARRI	-	M	4	01	0403	ALA	553
URIBARRI	189	M	4	20	0134	GUI	571
URIZ	102	M	4	27	1102	LUG	245
URIZ	95	M	4	31	0767	NAV	418
URIZAR	208	M	4	01	0404	ALA	558
URMELLA	32	M	5	22	0850	ARG	19
URNIETA	1329	M	4	20	0135	GUI	575
URNIZA	18	M	4	31	0768	NAV	418
URONES DE CASTROPONCE	289	M	3	47	0226	LEO	357
UROZ	-	-	4	31	0769	NAV	419
URRA	20	M	4	31	0770	NAV	411
URRACAL	662	M	1	04	0094	GRA	318
URRACA-MIGUEL	199	M	3	05	0298	AVI	5
URREA DE GAEN	1118	M	5	44	0272	ARG	36
URREA DE JALON	609	M	5	50	0339	ARG	13
URREJOLA	-	-	4	20	0136	GUI	-
URRESTILLA	-	-	4	20	0137	GUI	570
URREZ	211	M	3	09	1018	BUR	64
URRIA	274	M	3	09	1019	BUR	60
URRIES	376	M	5	22	0851	ARG	23
URRIOS, SAN MAMED	261	M	4	32	0767	ORE	262
URRIOS, SANTA EULALIA	168	M	4	32	0768	ORE	262
URRIZA	95	M	4	31	0771	NAV	405
URRIZELQUI	49	M	4	31	0772	NAV	419
URRIZOLA	82	M	4	31	0773	NAV	404
URRIZOLA-GALAIN	142	M	4	31	0774	NAV	408
URROZ	-	-	4	31	0775	NAV	415
URROZ DE SANTESTEBAN	279	M	4	31	0776	NAV	409
URRUNAGA	-	-	4	01	0405	ALA	562
URTASUN	70	M	4	31	0777	NAV	420
URTG Y EL VILAR	239	M	5	17	0442	CAT	144
URTURI	124	M	4	01	0406	ALA	559
URUEÑA	723	C	3	47	0227	VAL	531
URUEÑAS	727	M	3	40	0334	SEG	479
URUÑUELA	373	M	3	26	0218	BUR	108
URUS	184	M	5	17	0443	CAT	144
URZAINQUI	401	M	4	31	0778	NAV	417
URZANTE	40	M	4	31	0779	NAV	414
URZ, LA	134	M	3	24	1093	LEO	344
USAGRE	820	M	2	06	0134	EXT	178
USALL	76	M	5	17	0444	CAT	130
USANOS	604	M	2	19	0409	GUA	323
USARRAGA (*)	-	-	4	20	0138	GUI	573
USCARRES	140	M	4	31	0780	NAV	417
USECHI	46	M	4	31	0781	NAV	420
USED	71	M	5	22	0852	ARG	40
USED	-	-	5	50	0340	ARG	26
USERAS	1330	M	6	12	0121	RdV	548
USEU	78	M	5	25	0849	CAT	149
USI	37	M	4	31	0782	NAV	408
USON	73	M	5	22	0853	ARG	40
USOZ	19	M	4	31	0783	NAV	418
USTARROZ	-	-	4	31	0784	NAV	419
USTES	124	M	4	31	0785	NAV	416
USUN	45	M	4	31	0786	NAV	416
USURBIL	1351	M	4	20	0139	GUI	575
UTANDE	293	M	2	19	0410	GUA	323
UTEBO	404	M	5	50	0341	ARG	13
UTERGA	397	M	4	31	0787	NAV	402
UTIEL	4485	C	6	46	0270	CUE	174
UTRERA	9341	C	1	41	0133	SEV	465
UTRERA DE LA ENCOMIENDA	100	M	3	49	0447	VAL	539
UTRERO	137	M	3	24	1094	LEO	337
UTRILLA	461	M	3	42	0457	SOR	502
UTRILLAS	240	M	5	44	0273	ARG	36
UYARRA	-	-	3	26	0219	BUR	106
UZNAYO	218	M	4	39	0614	BUR	99
UZQUIANO	114	M	4	01	0407	ALA	563
UZQUIANO	40	M	3	09	1020	BUR	68
UZQUITA	43	M	4	31	0788	NAV	423
UZQUIZA	100	M	3	09	1021	BUR	66
UZTARROZ	593	M	4	31	0789	NAV	417
UZTEGUI	262	M	4	31	0790	NAV	405
VAAMONDE	202	M	5	15	0846	SAN	220
VACARISSES	657	M	5	08	0472	CAT	137
VACIAMADRID	11	M	2	28	0190	MAD	373
VADA	-	-	4	39	0615	BUR	91
VADETIRES	172	M	5	15	0847	BET	192
VADILLO	21	M	2	10	0207	EXT	180
VADILLO	6	M	3	37	0784	SAL	446
VADILLO	130	M	3	42	0458	BUR	82
VADILLO DE LA GUAREÑA	374	M	3	49	0448	TOR	516
VADILLO DE LA SIERRA	598	M	3	05	0299	AVI	10
VADIMA, LA	25	M	3	37	0785	SAL	449
VADO	170	M	3	34	0332	PAL	430
VADOCONDES	806	M	3	09	1022	BUR	81
VAL	-	M	5	15	0848	BET	192
VAL	201	M	4	36	0593	SAN	221
VAL	159	M	4	36	0594	LUG	236
VAL DE ORRAS (*)	198	M	4	32	0769	ORE	288
VAL DE SAN LORENZO	376	M	3	24	1095	LEO	347
VAL DE SAN MARTIN	-	-	5	50	0342	ARG	26
VAL DE SAN PEDRO (*)	-	-	4	33	0184	LEO	369
VAL DE SAN ROMAN	233	M	3	24	1096	LEO	357
VAL DE SANTA MARIA	176	M	3	49	0449	VAL	531
VAL DE SANTIBAÑEZ (*)	-	-	4	33	0185	LEO	369
VALACLOCHE	123	M	5	44	0274	ARG	28
VALBERZOSO	106	M	3	34	0333	PAL	428
VALBOA	110	M	4	27	1103	LUG	242
VALBONA	641	M	5	44	0275	ARG	28
VALBONILLA	-	-	3	09	1023	BUR	61
VALBUENA	134	M	3	37	0786	SAL	453
VALBUENA DE DUERO	496	M	3	47	0228	VAL	528
VALBUENA DE LA ENCOMIENDA	36	M	3	24	1097	LEO	357
VALBUENA DE PISUERGA	205	M	3	34	0334	BUR	61
VALBUENA DEL ROBLO	55	M	3	24	1098	LEO	340
VALBUENO	93	M	2	19	0411	GUA	323
VALBUENO	41	M	3	24	1099	LEO	343
VALBUIAN	70	M	4	32	0770	ORE	265
VALCABA	145	M	4	39	0616	BUR	100

* M = Original manuscrito; C = Con viviendas colectivas; E = Datos calculados; - = Falta o no existe documento original. Otras abreviaturas: T = Tomo; Pr = Provincia; Cod = Número del pueblo en las Tablas I.; Int = Intendencia; Pág = Página del Nomenclator I. (Para más detalles: véase "Códigos y Abreviaturas" de la página 5.694.

DENOMINACION	Hab.	*	Public. INE T	Pr	Cod	Nom.I. Int	Pág
VALCABADILLO	168	M	3	34	0335	PAL	430
VALCABADO	230	M	3	49	0450	ZAM	577
VALCABADO DEL PARAMO	167	M	3	24	1100	LEO	357
VALCARCA	808	M	5	22	0854	ARG	44
VALCARCEL	-	-	4	33	0186	LEO	368
VALCARCERES, LOS	210	M	3	09	1024	BUR	70
VALCARLOS	789	M	4	31	0791	NAV	418
VALCARRIA	456	M	4	27	1104	MON	299
VALCAVADO DE ROA	113	M	3	09	1025	BUR	82
VALCEDILLA	94	M	4	39	0617	BUR	90
VALCOVERO	145	M	3	34	0336	PAL	429
VALCUENDE	84	M	3	24	1101	VAL	539
VALCUEVA-PALAZUELO, LA	249	M	3	24	1102	LEO	335
VALCUEVO	11	M	3	37	0787	SAL	438
VALDANTA	252	M	4	32	0771	ORE	265
VALDANZO	258	M	3	42	0459	SBG	482
VALDANZUELO	54	M	3	42	0460	SBG	482
VALDARACETE	1319	C	2	28	0191	TOL	511
VALDARACHAS	132	M	2	19	0412	GUA	323
VALDASTILLAS	175	M	2	10	0208	EXT	181
VALDAVIA	169	M	3	24	1103	LEO	351
VALDAVIDO	159	M	3	24	1104	LEO	348
VALDAZO	129	M	3	09	1026	BUR	49
VALDEAJOS	174	M	3	09	1027	BUR	48
VALDEALBIN	100	M	3	42	0461	SOR	501
VALDEALCON	131	M	3	24	1105	VAL	532
VALDEALGORFA	969	C	5	44	0276	ARG	36
VALDEALISO	80	M	3	24	1106	VAL	532
VALDEALMENDRAS	153	M	2	19	0413	GUA	326
VALDEALVILLO	110	M	3	42	0462	SOR	492
VALDEANCHETA	75	M	2	19	0414	GUA	324
VALDEANDE	221	M	3	09	1028	BUR	82
VALDEARCOS DE LA VEGA	252	M	3	47	0229	VAL	528
VALDEARENAS	324	M	2	19	0415	GUA	323
VALDEARNEDO	44	M	3	09	1029	BUR	52
VALDEAVELLANO	271	M	2	19	0416	GUA	323
VALDEAVELLANO DE TERA	719	M	3	42	0463	SOR	488
VALDEAVELLANO DE UCERO	133	M	3	42	0464	SOR	498
VALDEAVERUELO	198	M	2	19	0417	GUA	323
VALDEAZOGUES	-	-	2	13	0108	MAN	375
VALDECABALLEROS	667	M	2	06	0135	TOL	513
VALDECABRAS	267	C	2	16	0256	CUE	168
VALDECABRILLAS	78	M	2	16	0257	CUE	168
VALDECANTOS	47	M	3	42	0465	SOR	499
VALDECAÑADA	178	M	3	24	1107	LEO	362
VALDECAÑAS	54	M	2	16	0258	CUE	168
VALDECAÑAS DE CERRATO	414	M	3	34	0337	VAL	532
VALDECAÑAS DE TAJO	124	M	2	10	0209	EXT	181
VALDECARRILLOS	8	M	3	37	0788	SAL	446
VALDECARROS	385	M	3	37	0789	SAL	446
VALDECASA	106	M	3	05	0300	AVI	3
VALDECASTILLO	98	M	3	24	1108	LEO	345
VALDECEBRO	101	M	5	44	0277	ARG	28
VALDECOLMENAS DE ABAJO	634	M	2	16	0259	CUE	172
VALDECOLMENAS DE ARRIBA	190	M	2	16	0260	CUE	172
VALDECONCHA	485	M	2	19	0418	MAD	373
VALDECONEJOS	219	M	5	44	0278	ARG	28
VALDECUENCA	291	M	5	44	0279	ARG	14
VALDEDIOS	-	-	4	33	0187	LEO	368
VALDEFINJAS	450	M	3	49	0451	TOR	515
VALDEFRANCOS	105	M	3	24	1109	LEO	361
VALDEFRESNO	66	M	3	24	1110	LEO	332
VALDEFUENTES	1084	M	2	10	0210	EXT	178
VALDEFUENTES	106	M	3	24	1111	LEO	350
VALDEFUENTES DE SANGUSIN	570	M	3	37	0790	SAL	453
VALDEFUENTES DEL PARAMO	200	M	3	24	1112	LEO	-
VALDEGAMA	46	M	3	34	0338	PAL	430
VALDEGANGA	646	M	2	02	0094	CUE	168
VALDEGANGA DE CUENCA	188	M	2	16	0261	CUE	168
VALDEGEÑA	122	M	3	42	0466	SOR	487
VALDEGRUDAS	114	M	2	19	0419	GUA	324
VALDEGRULLA	166	M	3	42	0467	SOR	496
VALDEHERREROS	81	M	3	40	0335	SBG	480
VALDEHIJADEROS	153	M	3	37	0791	SAL	453
VALDEHORNA	-	-	5	50	0343	ARG	26
VALDEHUESA	71	M	3	24	1113	LEO	337
VALDEHUNCAR	234	M	2	10	0211	EXT	181
VALDEIGLESIAS	17	M	3	24	1114	LEO	357
VALDELACASA	560	M	3	37	0792	SAL	448
VALDELACASA DE TAJO	834	M	2	10	0212	TOL	512
VALDELACUESTA	50	M	3	09	1030	BUR	60
VALDELAFUENTE	50	M	3	24	1115	LEO	332
VALDELAGEVE	144	M	3	37	0793	SAL	453
VALDELAGUA	152	M	2	19	0420	GUA	323
VALDELAGUA DEL CERRO	323	M	3	42	0468	SOR	489
VALDELAGUA DEL CERRO	-	M	3	42	0469	SOR	-
VALDELAGUNA	361	M	2	28	0193	SBG	473
VALDELALOBA	99	M	3	24	1116	LEO	365
VALDELARCO	466	M	1	21	0094	SEV	-
VALDELATEJA	152	M	3	09	1031	BUR	48
VALDELAVILLA	49	M	3	42	0470	SOR	497
VALDELCUBO	230	M	2	19	0421	GUA	326
VALDELINARES	61	M	3	42	0471	SOR	498
VALDELINARES	670	M	5	44	0280	ARG	28
VALDELOSA	292	M	3	37	0794	SAL	456
VALDELUBIEL	81	M	3	42	0472	SOR	491
VALDEMADERA	357	M	3	26	0220	SOR	490
VALDEMALUQUE	126	M	3	42	0473	SOR	498
VALDEMANCO DEL ESTERAS	-	-	2	13	0109	MAN	377
VALDEMANZANAS	57	M	3	24	1117	LEO	347
VALDEMAQUEDA	128	M	2	28	0194	AVI	8
VALDEMECA	394	M	2	16	0262	CUE	168
VALDEMERILLA	79	M	3	49	0452	ZAM	587
VALDEMIERQUE	93	M	3	37	0795	SAL	446
VALDEMOLINOS	46	M	3	05	0301	SAL	453
VALDEMORA	167	M	3	24	1118	LEO	357
VALDEMORA	9	M	3	42	0474	SOR	490
VALDEMORALES	402	M	2	10	0213	EXT	178
VALDEMORILLA	172	M	3	24	1119	LEO	357
VALDEMORILLO	1170	M	2	28	0195	SBG	473
VALDEMORILLO DE LA SIERRA	326	M	2	16	0263	CUE	168
VALDEMORO	2047	C	2	28	0196	TOL	506
VALDEMORO DE S.PEDRO MANRIQUE	69	M	3	42	0475	SOR	497
VALDEMORO DEL REY	393	M	2	16	0264	CUE	172
VALDEMORO-SIERRA	317	M	2	16	0265	CUE	168
VALDENARROS	229	M	3	42	0476	SOR	496
VALDENEBRO	262	M	3	42	0477	SOR	496
VALDENEBRO DE LOS VALLES	508	M	3	47	0230	VAL	531
VALDENEGRILLOS	85	M	3	42	0478	SOR	497
VALDENOCEDA	87	M	3	09	1032	BUR	78
VALDENOCHES	134	M	2	19	0422	GUA	323
VALDENUÑO-FERNANDEZ	272	M	2	19	0423	TOL	509
VALDEOBISPO	499	M	2	10	0214	EXT	181
VALDEOLIVAS	1775	C	2	16	0266	GUA	323
VALDEOLMILLOS	510	M	3	34	0339	PAL	426
VALDEOLMOS	109	M	2	28	0197	GUA	323
VALDEPEÑAS	7811	C	2	13	0110	MAN	375
VALDEPEÑAS DE JAEN	2584	M	1	23	0144	JAE	330
VALDEPEÑAS DE LA SIERRA	633	M	2	19	0424	TOL	509
VALDEPERDICES	-	-	3	49	0453	ZAM	583
VALDEPERILLO	-	-	3	26	0221	SOR	500
VALDEPIELAGO	58	M	3	24	1120	LEO	337
VALDEPIELAGOS	293	M	2	28	0198	GUA	323
VALDEPINILLOS	-	-	2	19	0425	GUA	326
VALDEPOLO	113	M	3	24	1121	VAL	532
VALDEPRADO	39	M	3	24	1122	LEO	342
VALDEPRADO	-	-	4	39	0618	BUR	93
VALDEPRADO	246	M	3	42	0479	SOR	497
VALDEPRADO DEL RIO	135	M	4	39	0619	TOR	525
VALDEPRADOS	86	M	3	40	0336	SBG	472
VALDERAS	2597	M	3	24	1123	LEO	350
VALDERAS	6	M	3	37	0796	SAL	451
VALDERIAS	65	M	3	09	1033	BUR	86
VALDERIET	-	-	5	25	0850	CAT	134
VALDERILLA DE TORIO	43	M	3	24	1124	LEO	334
VALDERODIES (*)	-	-	4	39	0620	BUR	93
VALDERRABANO	202	M	3	34	0340	TOR	519
VALDERRAMA	389	M	3	09	1034	BUR	58
VALDERREBOLLO	121	M	2	19	0426	GUA	323
VALDERREY	147	M	3	24	1125	LEO	347
VALDERROBRES	1752	M	5	44	0281	ARG	36
VALDERRODILLA	252	M	3	42	0480	SOR	493
VALDERRODRIGO	242	M	3	37	0797	SAL	452
VALDERROMAN	206	M	3	42	0481	SOR	492
VALDERRUEDA	466	M	3	24	1126	LEO	338
VALDERRUEDA	145	M	3	42	0482	SOR	493
VALDESAMARIO	286	M	3	24	1127	LEO	346
VALDESANDINA	178	M	3	24	1128	LEO	357
VALDESANTIAGO	-	-	3	37	0798	SAL	444
VALDESAZ	174	M	2	19	0427	TOL	509
VALDESAZ DE LOS OTEROS	197	M	3	24	1129	LEO	352
VALDESCAPA	84	M	3	24	1130	LEO	351
VALDESCORRIEL	223	M	3	49	0454	LEO	357
VALDESIMONTE	211	M	3	40	0337	SBG	478
VALDESOGO DE ABAJO	94	M	3	24	1131	LEO	332
VALDESOGO DE ARRIBA	55	M	3	24	1132	LEO	332
VALDESOTOS	162	C	2	19	0428	TOL	509
VALDESPINA	259	M	3	34	0341	PAL	427
VALDESPINA	12	M	3	42	0483	SOR	490
VALDESPINO	333	M	3	24	1133	LEO	347
VALDESPINO	-	-	3	37	0799	SAL	436
VALDESPINO	271	M	3	49	0455	VAL	537
VALDESPINO CERON	86	M	3	24	1134	LEO	357
VALDESPINO DE VACA	64	M	3	24	1135	LEO	357
VALDESTILLAS	859	C	3	47	0231	VAL	526
VALDETEJA	179	M	3	24	1136	LEO	357
VALDETORMO	473	M	5	44	0282	ARG	36
VALDETORRES	343	M	2	06	0136	EXT	182
VALDETORRES DE JARAMA	539	M	2	28	0199	GUA	323
VALDEVACAS	528	M	3	40	0338	SBG	474
VALDEVACAS DE MONTEJO	130	M	3	40	0399	SBG	480
VALDEVARNES	161	M	3	40	0340	SBG	480
VALDEVERDEJA	2007	M	2	45	0206	AVI	9
VALDEVERO	368	M	2	28	0192	GUA	323
VALDEVIEJAS	163	M	3	24	1137	LEO	347
VALDEVIGAS	-	-	3	26	0222	SOR	493

* M = Original manuscrito; C = Con viviendas colectivas; E = Datos calculados; - = Falta o no existe documento original. Otras abreviaturas: T = Tomo; Pr = Provincia; Cod = Número del pueblo en las Tablas I.; Int = Intendencia; Pág = Página del Nomenclator I. (Para más detalles: véase "Códigos y Abreviaturas" de la página 5.694.

DENOMINACION	Hab.	*	Public. INE T	Pr	Cod	Nom.I. Ist	Pág
VALDEVIMBRE	261	M	3	24	1138	LEO	357
VALDEZATE	–	–	3	09	1035	SBG	481
VALDEZUFRE	–	–	1	21	0095	SEV	461
VALDICIO	508	M	4	39	0621	BUR	100
VALDILECHA	641	M	2	28	0200	TOL	509
VALDIN	178	M	4	32	0772	ORE	265
VALDOMAR Y COBELO	904	M	4	36	0595	TUY	307
VALDORE	126	M	3	24	1139	LEO	338
VALDORRIA	99	M	3	24	1140	LEO	337
VALDORROS	101	M	3	09	1036	BUR	55
VALDOVIÑO	309	M	5	15	0849	BET	192
VALDUERTELES	65	M	3	42	0484	SOR	499
VALDUNCIEL	137	M	3	37	0800	SAL	438
VALDUNQUILLO	659	M	3	47	0232	LEO	357
VALDURRIES	14	M	5	50	0344	ARG	13
VALDUSENDE	6	M	3	49	0456	TOR	–
VALDUVIECO	197	M	3	24	1141	VAL	532
VALE	–	M	4	27	1105	LUG	256
VALE	74	M	4	32	0773	ORE	288
VALEIJE	2162	M	4	36	0596	TUY	300
VALEJO, EL	94	M	3	37	0801	SAL	449
VALENCIA	319	C	5	15	0850	SAN	210
VALENCIA	165	M	4	32	0774	ORE	288
VALENCIA	105492	C	6	46	0271	RdV	540
VALENCIA DE ALCANTARA	3460	C	2	10	0215	EXT	175
VALENCIA DE ANEU	155	M	5	25	0851	CAT	149
VALENCIA DE DON JUAN	1047	M	3	24	1142	LEO	350
VALENCIA DE LA ENCOMIENDA	3	M	3	37	0802	SAL	438
VALENCIA DE LAS TORRES	548	M	2	06	0137	EXT	178
VALENCIA DE MOMBUEY	592	M	2	06	0138	EXT	176
VALENCIA DEL VENTOSO	2161	C	2	06	0139	EXT	178
VALENCINA DE LA CONCEPCION	653	M	1	41	0134	SEV	465
VALENOSO	84	M	3	34	0342	TOR	519
VALENZANA	–	–	4	32	0775	ORE	288
VALENZUELA	1199	M	1	14	0107	CBA	161
VALENZUELA DE CALATRAVA	1088	M	2	13	0111	MAN	375
VALER	102	M	3	49	0457	ZAM	586
VALERA DE ABAJO	917	C	2	16	0267	CUE	168
VALERIA	1016	M	2	16	0268	CUE	168
VALERO	449	M	3	37	0803	SAL	444
VALEROS	–	–	3	37	0804	SAL	445
VALES	203	M	4	32	0776	ORE	288
VALFARTA	197	M	5	22	0855	ARG	13
VALFERMOSO DE LAS MONJAS	271	C	2	19	0429	GUA	323
VALFERMOSO DE TAJUÑA	556	M	2	19	0430	GUA	323
VALGA	681	M	4	36	0597	SAN	204
VALGAÑON	445	M	3	26	0223	BUR	105
VALGOMA, LA	68	M	3	24	1143	LEO	361
VALHERMOSA	–	–	3	09	1037	BUR	78
VALHERMOSO	225	M	2	19	0431	CUE	169
VALHERMOSO DE LA FUENTE	190	M	2	16	0269	CUE	168
VALIÑAS	284	M	4	36	0598	SAN	215
VALJUNQUERA	758	M	5	44	0283	ARG	36
VALMADRID	250	M	5	50	0345	ARG	13
VALMALA	115	M	3	09	1038	BUR	48
VALMAÑA	78	M	5	08	0473	CAT	129
VALMARTINO	128	M	3	24	1144	LEO	338
VALMASEDA	2005	C	4	48	0123	VIZ	565
VALMAYOR	16	M	3	09	1039	BUR	76
VALMAYOR DE CUESTA-URRIA	40	M	3	09	1040	BUR	60
VALMELERO	17	M	2	16	0270	CUE	168
VALMEO	121	M	4	39	0622	BUR	92
VALMOJADO	538	M	2	45	0205	MAD	371
VALMOREDA (*)	25	M	4	39	0623	BUR	85
VALMUCINA, LA	7	M	3	37	0805	SAL	441
VALONGO	582	M	4	36	0599	SAN	205
VALOR	1354	M	1	18	0228	GRA	312
VALORIA DE AGUILAR	68	M	3	34	0343	PAL	428
VALORIA DEL ALCOR	224	C	3	34	0344	PAL	425
VALORIA LA BUENA	709	M	3	47	0233	VAL	530
VALPALMAS	237	M	5	50	0346	ARG	13
VALPARAISO	210	M	3	49	0458	ZAM	587
VALPARAISO DE ABAJO	498	M	2	16	0271	CUE	172
VALPARAISO DE ARRIBA	329	M	2	16	0272	CUE	172
VALPORQUERO DE RUEDA	174	M	3	24	1145	VAL	532
VALPORQUERO DE TORIO	197	M	3	24	1146	LEO	335
VALPUESTA	162	M	3	09	1041	BUR	50
VALQUEMADA	–	–	3	37	0806	SAL	436
VALRRUBIO	–	–	3	37	0807	SAL	449
VALSADORNIN	104	M	3	34	0345	PAL	430
VALSAIN	275	M	6	Ap	0002	R.S	–
VALSALOBRE	441	M	2	16	0273	CUE	168
VALSALOBRE	72	M	2	19	0432	CUE	169
VALSALOBROSO	185	M	3	37	0808	SAL	452
VALSECA	689	M	3	40	0341	SBG	470
VALSECO	157	M	3	24	1147	LEO	342
VALSEMANA	65	M	3	24	1148	LEO	334
VALSEQUILLO	739	M	1	14	0108	CBA	160
VALSURBIO	92	M	3	34	0346	PAL	429
VALTABLADO DE BETETA	188	M	2	16	0274	CUE	168
VALTABLADO DEL RIO	45	M	2	19	0433	CUE	168
VALTAJEROS	214	M	3	42	0485	SOR	501
VALTIENDAS	316	M	3	40	0342	SBG	477
VALTIERRA	1154	C	4	31	0792	NAV	414
VALTIERRA DE ALBACASTRO	72	M	3	09	1042	BUR	70
VALTIERRA DE RIOPISUERGA	128	M	3	09	1043	BUR	61
VALTORRES	66	M	5	50	0347	ARG	21
VALTRUJAL	60	M	3	26	0224	BUR	–
VALTUEÑA	318	M	3	42	0486	SOR	498
VALTUILLE DE ABAJO	170	M	3	24	1149	LEO	361
VALTUILLE DE ARRIBA	332	M	3	24	1150	LEO	361
VALUJERA	47	M	3	09	1044	BUR	58
VALVENEDIZO	130	M	3	42	0487	SOR	492
VALVERDE	–	–	2	13	0112	MAN	374
VALVERDE	–	–	3	24	1151	LEO	364
VALVERDE	–	–	4	27	1106	LUG	256
VALVERDE	–	–	1	38	0065	CAN	114
VALVERDE	57	M	3	40	0343	SBG	–
VALVERDE	–	–	5	44	0284	ARG	26
VALVERDE DE ALCALA	127	C	2	28	0201	TOL	509
VALVERDE DE BURGUILLOS	324	M	2	06	0140	EXT	176
VALVERDE DE CAMPOS	545	M	3	47	0234	LEO	357
VALVERDE DE CURUEÑO	134	M	3	24	1152	LEO	337
VALVERDE DE GONZALIAÑEZ	10	M	3	37	0809	SAL	456
VALVERDE DE JUCAR	1506	C	2	16	0275	CUE	168
VALVERDE DE LA SIERRA	395	M	3	24	1153	LEO	345
VALVERDE DE LA VERA	449	M	2	10	0216	EXT	181
VALVERDE DE LA VIRGEN	71	M	3	24	1154	LEO	333
VALVERDE DE LEGANES	1617	C	2	06	0141	EXT	176
VALVERDE DE LOS AJOS	70	M	3	42	0488	SOR	491
VALVERDE DE LOS ARROYOS	–	–	2	19	0434	GUA	326
VALVERDE DE LLERENA	909	M	2	06	0142	EXT	178
VALVERDE DE MERIDA	660	M	2	06	0143	EXT	178
VALVERDE DE MIRANDA	547	M	3	09	1045	BUR	67
VALVERDE DE VALDECASA	251	M	3	37	0810	SAL	448
VALVERDE DE VALMUZA	10	M	3	37	0811	SAL	441
VALVERDE DEL CAMINO	4543	C	1	21	0096	SEV	465
VALVERDE DEL FRESNO	946	M	2	10	0217	EXT	175
VALVERDE DEL MEJANO	992	M	3	40	0344	SBG	472
VALVERDE ENRIQUE	219	M	3	24	1155	LEO	357
VALVERDIN	46	M	3	24	1156	LEO	336
VALVERDON	150	M	3	37	0812	SAL	438
VALVIADERO	53	M	3	47	0235	VAL	528
VALVIEJA	215	M	3	40	0345	SBG	482
VALL DE ALMONACID	781	M	6	12	0122	RdV	548
VALL DE EBO	348	M	6	03	0126	RdV	547
VALL DE GALLINERA	1336	C	6	03	0127	RdV	547
VALL DE LAGUART	700	M	6	03	0128	RdV	547
VALL DE UXO	4078	M	6	12	0123	RdV	545
VALL DEL BACH	175	M	5	17	0445	CAT	156
VALL DELS HORTS	40	M	5	08	0474	CAT	137
VALL DEN MARCH	–	–	6	07	0108	RdM	393
VALLADA	1785	M	6	46	0272	RdV	547
VALLADARES	288	M	5	15	0851	SAN	213
VALLADARES	–	–	4	36	0600	TUY	307
VALLADOLID	23284	C	3	47	0236	VAL	526
VALLADOLISES,LOS	–	–	1	30	0205	MUR	396
VALLANCA	932	M	6	46	0273	RdV	542
VALLARTA DE BUREBA	213	M	3	09	1046	BUR	51
VALLAT	156	M	6	12	0124	RdV	550
VALLAVELEZ (*)	–	–	4	33	0188	LEO	369
VALLBONA	243	M	5	08	0475	CAT	–
VALLBONA DE LAS MONJAS	577	M	5	25	0852	CAT	–
VALLCANERA	209	M	5	17	0446	CAT	129
VALLCARCARA	320	M	5	08	0476	CAT	140
VALLCEBRE	138	M	5	08	0477	CAT	137
VALLCLARA	295	M	5	43	0238	CAT	134
VALLDAN	51	M	5	08	0478	CAT	137
VALLDANY	52	M	5	25	0853	CAT	122
VALLDARQUES	79	M	5	25	0854	CAT	143
VALLDAURA	22	M	5	08	0479	CAT	139
VALLDEMOSA	1391	C	6	07	0109	RdM	393
VALLDEPERAS	–	–	5	08	0480	CAT	137
VALLDERIOLF	–	–	5	08	0481	CAT	140
VALLDORA	67	M	5	25	0855	CAT	122
VALLDURIOLA (*)	–	–	5	08	0482	CAT	137
VALLE	489	M	4	27	1107	MON	295
VALLE	309	M	4	39	0624	BUR	94
VALLE	482	M	4	39	0625	BUR	100
VALLE DE ABDALAJIS	1484	M	1	29	0104	SEV	467
VALLE DE BARDAGI	77	M	5	22	0856	ARG	17
VALLE DE CERRATO	373	M	3	34	0347	PAL	426
VALLE DE FINOLLEDO	303	M	3	24	1157	LEO	359
VALLE DE GUERRA	–	–	1	38	0066	CAN	110
VALLE DE LA SERENA	551	M	2	06	0144	EXT	183
VALLE DE LAS CASAS	264	M	3	24	1158	VAL	539
VALLE DE LERP	135	M	5	22	0857	ARG	17
VALLE DE MANSILLA	140	M	3	24	1159	VAL	534
VALLE DE MATAMOROS	837	M	2	06	0145	EXT	176
VALLE DE ORO	825	M	4	27	1108	MON	298
VALLE DE ORO, SAN ACISCLO	331	M	4	27	1109	MON	295
VALLE DE SAN PEDRO	–	–	3	40	0346	SBG	–
VALLE DE SANTA ANA	1170	M	2	06	0146	EXT	176
VALLE DE SANTA INES	–	–	1	35	0090	CAN	113
VALLE DE SANTULLAN	130	M	3	34	0348	PAL	428
VALLE DE TABLADILLO	350	M	3	40	0347	SBG	479

* M = Original manuscrito; C = Con viviendas colectivas; E = Datos calculados; – = Falta o no existe documento original. Otras abreviaturas: T = Tomo; Pr = Provincia; Cod = Número del pueblo en las Tablas I; Ist = Intendencia; Pág = Página del Nomenclator I. (Para más detalles: véase "Códigos y Abreviaturas" de la página 5.694.

DENOMINACION	Hab.	*	Public. INE T	Pr	Cod	Nom.I. Int	Pág
VALLE DE VALDUERNA	79	M	3	24	1160	LEO	349
VALLE DE VEGACERVERA	95	M	3	24	1161	LEO	335
VALLE DEL ORO. SANTA CECILIA	687	M	4	27	1110	MON	295
VALLEBRON	-	-	1	35	0091	CAN	113
VALLECAS	2412	M	2	28	0202	MAD	370
VALLECILLO	172	M	3	24	1162	LEO	357
VALLECILLO, EL	392	M	5	44	0285	ARG	14
VALLEDENEU	-	-	5	08	0483	CAT	155
VALLEGERA	179	M	3	09	1047	BUR	61
VALLEHERMOSA	233	M	5	08	0484	CAT	-
VALLEHERMOSO	1769	M	1	38	0067	CAN	114
VALLEJERA DE RIOFRIO	204	M	3	37	0813	SAL	448
VALLEJIMENO	297	M	3	09	1048	BUR	83
VALLEJO	69	M	3	09	1049	BUR	87
VALLEJO	57	M	3	09	1050	BUR	77
VALLEJO	31	M	3	24	1163	LEO	350
VALLEJO DE MENA	151	M	3	09	1051	BUR	96
VALLEJO, EL	59	M	3	42	0489	SOR	497
VALLEJUELO	54	M	3	09	1052	BUR	-
VALLELADO	517	M	3	40	0348	SEG	476
VALLELUENGO	121	M	3	49	0459	VAL	534
VALLERUELA DE PEDRAZA	942	M	3	40	0349	SEG	475
VALLERUELA DE SEPULVEDA	455	M	3	40	0350	SEG	478
VALLES	149	M	4	39	0626	BUR	99
VALLES	266	M	6	46	0274	RdV	552
VALLES DE FUENTIDUEÑA	131	M	3	40	0351	SEG	477
VALLES DE ORTEGA	-	-	1	35	0092	CAN	112
VALLES DE PALENZUELA	-	-	3	09	1053	VAL	532
VALLES DE VALDAVIA	99	M	3	34	0349	TOR	519
VALLESA DE LA GUAREÑA	72	M	3	49	0460	TOR	516
VALLESPINOSA	213	M	5	43	0239	CAT	-
VALLESPINOSO DE AGUILAR	81	M	3	34	0350	PAL	428
VALLESPINOSO DE CERVERA	58	M	3	34	0351	PAL	430
VALLES, LOS	-	M	1	35	0088	CAN	114
VALLES, LOS	-	-	1	35	0089	CAN	113
VALLES, LOS	5	M	3	37	0814	SAL	435
VALLE, EL	209	M	3	24	1164	LEO	360
VALLFEROSA	90	M	5	25	0856	CAT	122
VALLFOGONA DE BALAGUER	34	M	5	25	0857	CAT	134
VALLFOGONA DE RIUCORP	169	M	5	43	0240	CAT	-
VALLFORMOSA	21	M	5	08	0485	CAT	137
VALLGORGUINA	454	M	5	08	0486	CAT	140
VALLHONESTA	57	M	5	08	0487	CAT	137
VALLIBONA	710	M	6	12	0125	RdV	548
VALLIN	-	-	4	33	0189	LEO	369
VALLIRANA	-	-	5	08	0488	CAT	116
VALLMANYA	215	M	5	25	0858	CAT	122
VALLMOLL	1111	M	5	43	0241	CAT	151
VALLO	140	M	4	27	1111	LUG	243
VALLORIA	145	M	3	42	0490	SOR	499
VALLOSERA (*)	12	M	4	39	0627	TOR	524
VALLROMANES	-	-	5	08	0489	CAT	140
VALLS	8273	C	5	43	0242	CAT	151
VALLUERCA	74	M	4	01	0408	ALA	562
VALLUERCA	62	M	3	09	1054	BUR	101
VALLUERCANES	415	M	3	09	1055	BUR	51
VALLVERT	33	M	5	25	0859	CAT	134
VALLVERT	68	M	5	43	0243	CAT	-
VALLVIDRERA	-	-	5	08	0490	CAT	116
VALL-LLEBRERA	55	M	5	25	0860	CAT	122
VALL-LLOBREGA	242	M	5	17	0447	CAT	-
VANEGUILLAS	-	-	1	14	0109	NP	590
VANIDODES	118	M	3	24	1165	LEO	344
VANSA, LA	291	M	5	25	0862	CAT	142
VANSA, LA	-	-	5	25	0861	CAT	144
VAÑES	209	M	3	34	0352	PAL	430
VARA DE REY	1583	M	2	16	0276	CUE	174
VARELAS	187	M	5	15	0852	SAN	197
VARGAS	299	M	4	39	0628	BUR	100
VARON	219	M	4	32	0777	ORE	283
VASQUE	377	M	4	32	0778	ORE	275
VEA. SAN ANDRES	569	M	4	36	0601	SAN	220
VEA. SAN JORGE	493	M	4	36	0602	SAN	220
VEA. SAN JULIAN	327	M	4	36	0603	SAN	220
VEA. SANTA CRISTINA	513	M	4	36	0604	SAN	220
VECIANA	43	M	5	08	0491	CAT	122
VECILLA DE CURUEÑO, LA	167	M	3	24	1166	LEO	337
VECILLA DE LA POLVOROSA	80	M	3	49	0461	VAL	536
VECILLA DE LA VEGA	124	M	3	24	1167	LEO	349
VECILLA DE TRASMONTE	64	M	3	49	0462	VAL	537
VECINDADO DE CARDONA	440	M	5	08	0492	CAT	122
VECINOS	227	M	3	37	0815	SAL	441
VECINO, EL	9	M	3	37	0816	SAL	441
VECINTE	105	M	4	27	1112	LUG	245
VEDADO, EL	-	-	5	22	0858	ARG	41
VEDIA	-	-	4	48	0124	VIZ	566
VEDRA	1163	M	5	15	0853	SAN	207
VEDRO	158	M	4	27	1113	LUG	249
VEGA	350	M	4	39	0629	BUR	94
VEGA DE ALMANZA, LA	105	M	3	24	1168	VAL	539
VEGA DE ANTOÑAN	88	M	3	24	1169	LEO	357
VEGA DE BOÑAR, LA	79	M	3	24	1170	LEO	345
VEGA DE BUR	171	M	3	34	0353	PAL	-
VEGA DE CASCALLANA	161	M	4	32	0779	LEO	362
VEGA DE DOÑA OLIMPIA	228	M	3	34	0354	TOR	519
VEGA DE ESPINAREDA	411	M	3	24	1171	LEO	359
VEGA DE GORDON	125	M	3	24	1172	LEO	335
VEGA DE INFANZONES	307	M	3	24	1173	LEO	333
VEGA DE LARA	47	M	3	09	1056	BUR	55
VEGA DE LOGARES	282	M	4	27	1114	LUG	229
VEGA DE LOS ARBOLES	72	M	3	24	1174	LEO	357
VEGA DE LOS CABALLEROS	116	M	3	24	1175	LEO	340
VEGA DE MAGAZ	132	M	3	24	1176	LEO	344
VEGA DE MONASTERIO	84	M	3	24	1177	VAL	533
VEGA DE NUEZ	38	M	3	49	0463	VAL	537
VEGA DE OLLEROS	-	-	3	37	0817	SAL	441
VEGA DE PAS	3068	M	4	39	0630	BUR	59
VEGA DE RIACOS	83	M	3	34	0355	TOR	520
VEGA DE ROBLEDO, LA	76	M	3	24	1178	LEO	341
VEGA DE RUIPONCE	389	M	3	47	0237	LEO	357
VEGA DE SAN MATEO	3985	M	1	35	0094	CAN	111
VEGA DE SANTA MARIA	387	M	3	05	0302	AVI	5
VEGA DE SOLDON	249	M	4	27	1115	LUG	253
VEGA DE TERA	152	M	3	49	0464	VAL	537
VEGA DE TIRADOS	156	M	3	37	0818	SAL	451
VEGA DE VALCARCE	295	M	3	24	1179	LEO	363
VEGA DE VALDETRONCO	430	M	3	47	0238	VAL	531
VEGA DE VIEJOS	84	M	3	24	1180	LEO	341
VEGA DE VILLALOBOS	199	M	3	49	0465	LEO	357
VEGA DE YERES	62	M	3	24	1181	LEO	362
VEGA DE ZARZA, LA	-	-	4	33	0190	LEO	369
VEGA DEL CASTILLO	81	M	3	49	0466	VAL	537
VEGA DEL RIO PALMAS	-	-	1	35	0093	CAN	113
VEGACERNEJA	140	M	3	24	1182	LEO	339
VEGACERVERA	92	M	3	24	1183	LEO	335
VEGAFRIA	268	M	3	40	0352	SEG	477
VEGALAMOSA	25	M	3	24	1184	LEO	336
VEGALATRAVE	157	M	3	49	0467	ZAM	586
VEGAMIAN	347	M	3	24	1185	LEO	337
VEGANZONES	443	M	3	40	0353	SEG	483
VEGAPUJIN	112	M	3	24	1186	LEO	343
VEGAQUEMADA	188	M	3	24	1187	LEO	344
VEGARIENZA	77	M	3	24	1188	LEO	343
VEGAS DE CAMBA	166	M	4	32	0780	ORE	268
VEGAS DE MATUTE	598	M	3	40	0354	SEG	470
VEGAS DEL CONDADO	259	M	3	24	1189	LEO	345
VEGAS DO SEO	-	-	3	24	1190	LEO	364
VEGAS, LAS	192	M	3	09	1057	BUR	50
VEGA, LA	217	M	4	39	0631	BUR	92
VEGA, LA	126	M	3	42	0491	SOR	499
VEGA,LA	125	M	4	32	0781	ORE	265
VEGUELLINA	56	M	3	24	1191	LEO	363
VEGUELLINA DE FONDO	74	M	3	24	1192	LEO	349
VEGUELLINA DE ORBIGO	412	M	3	24	1193	LEO	346
VEGUELLINA, LA	-	-	3	24	1194	LEO	346
VEGUETA, LA	-	-	1	35	0095	CAN	113
VEGUILLA	132	M	4	39	0632	BUR	100
VEGUILLAS	119	M	2	19	0435	GUA	320
VEGUILLAS, LAS	158	M	3	37	0819	SAL	444
VEGUILLA, LA	66	M	4	39	0633	BUR	86
VEGUIÑA	-	-	4	33	0191	LEO	367
VEIGA	231	M	5	15	0854	COR	193
VEIGA	225	M	4	27	1116	LUG	228
VEIGA	116	M	4	27	1118	LUG	230
VEIGA	200	M	4	27	1117	LUG	258
VEIGA	-	-	4	32	0782	ORE	285
VEIGA DE PORCAS	102	M	4	27	1119	LUG	232
VEIGA. SAN XULIAN	97	M	4	27	1120	LUG	252
VEIGA. SANTIAGO	228	M	4	27	1121	LUG	252
VEIGA, DA	665	M	5	15	0855	BET	191
VEIGA, LA	218	M	4	32	0783	ORE	268
VEIGUE	153	M	5	15	0856	COR	195
VEINAT DE MONTROIG	62	M	5	17	0448	CAT	126
VEINAT DE TORALLES	49	M	5	17	0449	CAT	129
VEIRA	411	M	5	15	0857	SAN	220
VEJER DE LA FRONTERA	5191	C	1	11	0039	SEV	468
VEJO	146	M	4	39	0634	BUR	91
VEJORIS	-	-	4	39	0635	BUR	100
VELADA	1148	C	2	45	0207	TOL	513
VELAMAZAN	524	M	3	42	0492	SOR	501
VELASCALVARO	174	M	3	47	0239	VAL	527
VELASCO	140	M	3	26	0225	BUR	108
VELASCO	126	M	3	42	0493	SOR	496
VELASCO-MUÑOZ	6	M	3	37	0820	SAL	444
VELATE	9	M	4	31	0793	NAV	408
VELAVIEJO	-	-	3	37	0821	SAL	447
VELAYOS	887	M	3	05	0303	AVI	5
VELAYOS	4	M	3	37	0822	SAL	446
VELDEDO	115	M	3	24	1195	LEO	358
VELEFIQUE	436	M	1	04	0095	GRA	317
VELEZ DE BENAUDALLA	1311	M	1	18	0229	GRA	313
VELEZ-BLANCO	4272	C	1	04	0096	GRA	318
VELEZ-MALAGA	7516	C	1	29	0105	GRA	314
VELEZ-RUBIO	7618	C	1	04	0097	GRA	318
VELILLA	-	-	3	24	1196	VAL	534
VELILLA	64	M	3	26	0226	SOR	491

* M = Original manuscrito; C = Con viviendas colectivas; E = Datos calculados; - = Falta o no existe documento original. Otras abreviaturas: T = Tomo; Pr = Provincia; Cod = Número del pueblo en las Tablas I.; Int = Intendencia; Pág = Página del Nomenclator I. (Para más detalles: véase "Códigos y Abreviaturas" de la página 5.694.

DENOMINACION	Hab.	*	Public. INE T	Pr	Cod	Nom.I. Int	Pág
VELILLA	–	–	2	45	0208	TOL	588
VELILLA	–	–	3	49	0468	VAL	537
VELILLA	419	M	3	47	0240	VAL	528
VELILLA DE CINCA	476	M	5	22	0859	ARG	40
VELILLA DE EBRO	989	M	5	50	0348	ARG	13
VELILLA DE JILOCA	297	M	5	50	0349	ARG	21
VELILLA DE LA REINA	193	M	3	24	1197	LEO	346
VELILLA DE LA SIERRA	218	M	3	42	0494	SOR	486
VELILLA DE LA TERCIA	34	M	3	24	1198	LEO	336
VELILLA DE LA VALDUERNA	323	M	3	24	1199	LEO	348
VELILLA DE LOS AJOS	152	M	3	42	0495	SOR	490
VELILLA DE LOS OTEROS	85	M	3	24	1200	LEO	358
VELILLA DE MEDINACELI	185	M	3	42	0496	SOR	496
VELILLA DE SAN ANTONIO	143	M	2	28	0203	MAD	373
VELILLA DE SAN ESTEBAN	122	M	3	42	0497	SOR	501
VELILLA DE TARILONTE	171	M	3	34	0356	TOR	520
VELILLA DE VADERADUEY	85	M	3	24	1201	LEO	351
VELILLA DE VALDORE, LA	111	M	3	24	1202	LEO	338
VELILLA DEL RIO CARRION	411	C	3	34	0357	TOR	520
VELILLAS	163	M	5	22	0860	ARG	37
VELILLAS DEL DUQUE	89	M	3	34	0358	PAL	430
VELILLA, LA	64	M	3	24	1203	LEO	340
VELILLA, LA	–	–	3	40	0355	SEG	475
VELLE	–	–	4	32	0784	ORE	264
VELLES, LA	738	M	3	37	0823	SAL	437
VELLISCA	558	M	2	16	0277	CUE	171
VELLIZA	840	M	3	47	0241	VAL	531
VELLON, EL	485	M	2	28	0284	GUA	323
VELLOSILLO	97	M	3	40	0356	SEG	479
VELLOSILLO	48	M	3	42	0498	SOR	499
VELLOTA	124	M	3	09	1058	BUR	78
VEMIL	349	M	4	36	0605	SAN	201
VENCEANS	328	M	4	32	0785	ORE	269
VENCES	362	M	4	32	0786	ORE	276
VENDEJO	108	M	4	39	0636	BUR	92
VENDRELL, EL	2281	M	5	43	0244	CAT	159
VENEROS	58	M	3	24	1204	LEO	344
VENIALBO	689	M	3	49	0469	ZAM	484
VENTA DE BALLERIAS	27	M	5	22	0861	ARG	37
VENTA DE LA GARONETA	6	M	5	22	0862	ARG	40
VENTA DE LOS SANTOS	387	M	1	23	0146	NP	589
VENTA DE LOS SANTOS, LA	9	M	3	34	0359	PAL	426
VENTA DE ROSEL	12	M	5	22	0863	ARG	40
VENTA DE SAN JUAN	6	M	2	19	0436	GUA	322
VENTA DEL DUQUE, LA	–	–	1	23	0145	JAE	330
VENTA DEL MORO	1138	M	6	46	0275	CUE	168
VENTA PEQUERA	9	M	5	22	0864	ARG	40
VENTADES	37	M	3	09	1059	BUR	96
VENTAJOL	14	M	5	17	0450	CAT	129
VENTAJOLA	34	M	5	17	0451	CAT	144
VENTALLO	402	M	5	17	0452	CAT	129
VENTANILLA	136	M	3	34	0360	PAL	430
VENTAS BLANCAS	–	–	3	26	0227	BUR	105
VENTAS CON PEÑA AGUILERA	984	M	2	45	0209	TOL	504
VENTAS DE GARRIEL	23	M	3	37	0824	SAL	441
VENTAS DE HUELMA	2522	M	1	18	0230	GRA	310
VENTAS DE RETAMOSA, LAS	422	M	2	45	0210	MAD	371
VENTAS DE SAN JULIAN, LAS	45	M	2	45	0211	AVI	9
VENTILLA ,LA	–	–	1	14	0110	NP	590
VENTILLAS	–	–	2	13	0113	MAN	375
VENTILLAS (*)	–	–	2	13	0114	MAN	375
VENTOJO	204	M	4	36	0606	SAN	212
VENTOLA	25	M	5	25	0863	CAT	149
VENTORRILLO	–	–	4	39	0637	TOR	523
VENTOSA	38	M	3	09	1060	BUR	52
VENTOSA	71	M	2	19	0437	CUE	169
VENTOSA	416	M	3	26	0228	BUR	108
VENTOSA	342	M	4	36	0607	SAN	221
VENTOSA	–	–	3	37	0825	SAL	444
VENTOSA	–	–	3	37	0826	SAL	432
VENTOSA DE FUENTEPINILLA	135	M	3	42	0499	SOR	493
VENTOSA DE LA CUESTA	–	M	3	05	0304	AVI	4
VENTOSA DE LA CUESTA	396	M	3	47	0242	VAL	527
VENTOSA DE LA SIERRA	155	M	3	42	0500	SOR	488
VENTOSA DE PISUERGA	347	M	3	34	0361	BUR	69
VENTOSA DE SAN PEDRO	225	M	3	42	0501	SOR	497
VENTOSA DEL DUCADO	90	M	3	42	0502	SOR	496
VENTOSA DEL RIO ALMAR	236	M	3	37	0827	SAL	445
VENTOSAS	38	M	5	25	0864	CAT	122
VENTOSA, LA	549	M	2	16	0278	CUE	172
VENTOSELA	505	M	4	32	0787	ORE	281
VENTOSILLA	–	M	3	09	1061	BUR	81
VENTOSILLA	145	M	3	40	0357	SEG	478
VENTOSILLA DE LA TERCIA	86	M	3	24	1205	LEO	336
VENTOSILLA DE SAN JUAN	55	M	3	42	0503	SOR	486
VENTOSO	–	–	1	21	0097	SEV	466
VENTOSA	556	M	3	26	0229	SOR	501
VENTURADA	149	M	2	28	0205	TOL	590
VEO	245	M	6	12	0126	RdV	545
VER	–	–	4	27	1122	LUG	257
VERA	8133	C	1	04	0098	GRA	318
VERA DE BIDASOA	2722	C	4	31	0794	NAV	409
VERA DE MONCAYO	719	M	5	50	0350	ARG	27
VERA (*)	–	–	2	13	0115	MAN	376
VERAL	171	M	4	27	1123	LUG	225
VERBIOS	60	M	3	34	0362	PAL	428
VERDELPINO DE HUETE	493	M	2	16	0279	CUE	172
VERDENOSA	–	–	3	49	0470	VAL	534
VERDENOSA DE LA POLVOROSA	330	M	3	49	0471	VAL	536
VERDEÑA	116	M	3	34	0363	PAL	430
VERDES	68	M	5	15	0858	SAN	208
VERDIA	272	M	5	15	0859	SAN	201
VERDIAGO	78	M	3	24	1206	LEO	338
VERDU	1300	M	5	25	0865	CAT	134
VERDUCIDO	851	M	4	36	0608	SAN	208
VEREA	–	–	4	32	0788	ORE	266
VEREDAS	–	–	2	13	0116	MAN	375
VEREDA, LA	272	M	2	19	0438	GUA	323
VEREDO	64	M	4	32	0789	ORE	266
VERGAÑO	207	M	3	34	0364	PAL	430
VERGARA	3936	C	4	20	0140	GUI	074
VERGES	554	M	5	17	0453	CAT	129
VERGOS-GARREJAT	23	M	5	25	0866	CAT	122
VERGUIZAS	114	M	3	42	0504	SOR	499
VERIN	503	C	4	32	0790	ORE	289
VERINES	456	M	5	15	0860	BET	190
VERMEJO	–	–	4	39	0638	BUR	93
VERNET	24	M	5	25	0867	CAT	122
VERTAVILLO	759	M	3	34	0365	PAL	426
VESCOLIDES	19	M	3	09	1062	BUR	74
VESEKOS	222	M	4	36	0609	SAN	197
VESOLLA	–	–	4	31	0795	NAV	421
VESPELLA	287	M	5	43	0245	CAT	159
VETLLEIX	–	–	5	08	0493	CAT	138
VEZDEMARBAN	1825	C	3	49	0472	TOR	515
VIABREA Y RIELLS	272	M	5	17	0454	CAT	140
VIACAMP	175	M	5	22	0865	ARG	19
VIADANGOS DE ARBAS	62	M	3	24	1207	LEO	336
VIADAS, LAS	344	M	3	09	1063	BUR	58
VIAN	124	M	4	27	1124	MON	294
VIANA	2860	C	4	31	0796	NAV	413
VIANA DE CEGA	87	M	3	47	0243	VAL	526
VIANA DE DUERO	137	M	3	42	0505	SOR	490
VIANA DE JADRAQUE	13	M	2	19	0439	GUA	323
VIANA DE MONDEJAR	355	M	2	19	0440	GUA	320
VIANA DEL BOLLO	316	M	4	32	0791	ORE	290
VIANA, SAN PEDRO	138	M	4	27	1125	LUG	233
VIANA, SANTA CRUZ	249	M	4	27	1126	LUG	243
VIANCE	59	M	4	27	1127	LUG	248
VIANDAR DE LA VERA	313	M	2	10	0218	EXT	181
VIANOS	–	–	2	02	0095	MAN	383
VIAÑA	204	M	4	39	0639	BUR	94
VIARIZ	100	M	3	24	1208	LEO	363
VIASCON	466	M	4	36	0610	SAN	205
VIATOR	–	–	1	04	0099	GRA	318
VIC	9298	C	5	08	0494	CAT	156
VICALVARO	1479	M	2	28	0206	MAD	370
VICAR	742	M	1	04	0100	GRA	319
VICARIA	–	–	1	23	0147	MAN	379
VICEDO	831	M	4	27	1128	MON	295
VICESO	633	M	5	15	0861	SAN	209
VICIEN	149	M	5	22	0866	ARG	40
VICOLOZANO	92	M	3	05	0305	AVI	5
VICTORIA DE ACENTEJO, LA	1870	M	1	38	0068	CAN	110
VICUÑA	67	M	4	01	0409	ALA	561
VICHFRET	81	M	5	25	0868	CAT	116
VID DE BUREBA, LA	203	C	3	09	1064	BUR	51
VIDAL	–	–	4	27	1129	MON	298
VIDANES	100	M	3	24	1209	LEO	338
VIDANGOZ	338	M	4	31	0797	NAV	417
VIDANIA	618	M	4	20	0141	GUI	573
VIDAURRE	220	M	4	31	0798	NAV	411
VIDAURRETA	195	M	4	31	0799	NAV	403
VIDAYANES	200	M	3	49	0473	ZAM	582
VIDE	–	M	4	32	0793	ORE	290
VIDE	457	M	4	32	0792	ORE	263
VIDE	803	M	4	36	0611	TUY	305
VIDE DE ALBA	107	M	3	49	0474	ZAM	586
VIDEFERRE	438	M	4	32	0794	ORE	276
VIDEMALA	272	M	3	49	0475	ZAM	586
VIDE, A	102	M	4	27	1130	LUG	234
VIDE, LA	1	M	3	37	0828	SAL	456
VIDOLA, LA	286	M	3	37	0829	SAL	452
VIDRA	550	M	5	17	0455	CAT	156
VIDRERES	546	M	5	17	0456	CAT	129
VIDRIEROS	178	M	3	34	0366	PAL	430
VIDUEIRA	555	M	4	32	0795	ORE	273
VIDUEIROS	176	M	4	36	0612	LUG	236
VIDUERNA DE LA PEÑA	139	M	3	34	0367	TOR	520
VID, LA	–	M	3	09	1065	SOR	502
VID, LA	111	M	3	24	1210	LEO	335
VIEGO	85	M	3	24	1211	LEO	337
VIEITE	406	M	4	32	0796	ORE	284
VIELLA	756	M	5	25	0869	CAT	153
VIERDES	–	–	3	24	1212	LEO	340
VIERGOL	107	M	3	09	1066	BUR	96

* M = Original manuscrito; C = Con viviendas colectivas; E = Datos calculados; – = Falta o no existe documento original. Otras abreviaturas: T = Tomo; Pr = Provincia; Cod = Número del pueblo en las Tablas I.; Int = Intendencia; Pág = Página del Nomenclator I. (Para más detalles véase "Códigos y Abreviaturas" de la página 5.694.

DENOMINACION	Hab.	*	Public. INE T	Pr	Cod	Nom.I. Int	Pág
VIERLAS	206	M	5	50	0351	ARG	27
VIERNOLES	462	M	4	39	0640	BUR	88
VIESCA (*)	-	-	4	39	0641	BUR	85
VIPORCOS	170	M	3	24	1213	LEO	349
VIGO	318	M	5	15	0865	COR	193
VIGO	234	M	5	15	0864	SAN	207
VIGO	499	M	5	15	0863	BET	192
VIGO	399	M	5	15	0862	BET	185
VIGO	2933	C	4	36	0613	TUY	308
VIGO	427	M	3	49	0476	VAL	537
VIGO. SANTIAGO	501	C	4	36	0614	TUY	308
VIGO, EL	44	M	3	09	1067	BUR	96
VIGUERA	1176	M	3	26	0230	SOR	501
VIGURIA	84	M	4	31	0800	NAV	411
VILA	-	M	5	25	0870	CAT	153
VILA	71	M	4	32	0798	ORE	288
VILA	209	M	4	32	0797	ORE	280
VILA DE MOUROS	126	M	4	27	1131	LUG	254
VILABELLA	1506	M	5	43	0246	CAT	152
VILABERTRAN	707	M	5	17	0457	CAT	129
VILABOA	379	M	5	15	0866	BET	186
VILABOA	51	M	4	32	0799	ORE	265
VILABOL	562	M	4	27	1132	LUG	229
VILABRAREIX	264	M	5	17	0458	CAT	129
VILACAIZ	219	M	4	27	1133	LUG	253
VILACAMPA	204	M	4	27	1134	MON	298
VILACOBA	521	M	5	15	0868	SAN	214
VILACOBA	269	M	5	15	0867	BET	185
VILACOBA	-	-	4	32	0800	ORE	290
VILACOBA	140	M	4	36	0615	TUY	307
VILACOLUM	74	M	5	17	0459	CAT	129
VILACH	97	M	5	25	0871	CAT	153
VILACHA	376	M	5	15	0869	BET	186
VILACHA	75	M	4	27	1135	LUG	225
VILACHA	179	M	4	27	1136	LUG	228
VILACHA	311	M	4	27	1137	LUG	230
VILACHA DE MERA	154	M	4	27	1138	LUG	225
VILACHAMBRE	134	M	4	27	1139	LUG	244
VILADA	335	M	5	08	0495	CAT	137
VILADASENS	267	M	5	17	0460	CAT	129
VILADECABALLS	77	M	5	08	0496	CAT	137
VILADECANS	-	-	5	08	0497	CAT	116
VILADEMAT	175	M	5	17	0461	CAT	129
VILADEMI	48	M	5	17	0462	CAT	129
VILADEMIRES	89	M	5	17	0463	CAT	129
VILADEMULS	78	M	5	17	0464	CAT	129
VILADICENTE	136	M	4	27	1140	LUG	255
VILADONELLE	119	M	5	15	0870	BET	185
VILADONGA	161	M	4	27	1141	LUG	231
VILADONJA	83	M	5	17	0465	CAT	156
VILADORDIS	24	M	5	08	0498	CAT	137
VILADRAU	706	M	5	17	0466	CAT	156
VILAESTEVA	350	M	4	27	1143	LUG	233
VILAESTEVA	162	M	4	27	1142	LUG	257
VILAFANT	304	M	5	17	0467	CAT	129
VILAFIZ	184	M	4	27	1145	LUG	225
VILAFIZ	69	M	4	27	1144	LUG	248
VILAFORMAN	231	M	4	27	1146	MON	298
VILAFORTUNY	8	M	5	43	0247	CAT	151
VILAFRANCA DE BONANY	-	-	6	07	0110	RdM	393
VILAFRANCA DEL PENEDES	3786	C	5	08	0499	CAT	159
VILAFRESER	38	M	5	17	0468	CAT	129
VILAGELANS	80	M	5	08	0500	CAT	154
VILAGRASA	620	M	5	25	0872	CAT	134
VILAGRASA	-	-	5	43	0248	CAT	152
VILAGRASETA	44	M	5	25	0873	CAT	122
VILAGUT	24	M	5	17	0469	CAT	130
VILAHUR	228	M	5	17	0470	CAT	129
VILAIZ	289	M	4	27	1147	LUG	230
VILAJOAN	-	-	5	17	0471	CAT	122
VILAJUIGA	272	M	5	17	0472	CAT	129
VILALEO	114	M	4	27	1148	LUG	248
VILALPAPE	-	-	4	27	1149	LUG	258
VILALLE	120	M	4	27	1150	LUG	231
VILALLEONS	184	M	5	08	0501	CAT	155
VILALLER	251	M	5	25	0874	CAT	149
VILALLONGA	849	M	5	43	0249	CAT	152
VILALLONGA DE TER	927	M	5	17	0473	CAT	156
VILALLOVENT	113	M	5	17	0474	CAT	144
VILAMACOLUM	120	M	5	17	0475	CAT	129
VILAMAIOR DE NEGRAL	73	M	4	27	1151	LUG	225
VILAMAJOR	30	M	5	25	0875	CAT	122
VILAMAJOR DE PRATS DE REY	9	M	5	08	0502	CAT	122
VILAMALLA	162	M	5	17	0476	CAT	130
VILAMANE	211	M	4	27	1152	LUG	230
VILAMANISCLE	240	M	5	17	0477	CAT	130
VILAMARI	84	M	5	17	0478	CAT	130
VILAMARIN	376	M	4	27	1153	LUG	228
VILAMBRAN	43	M	4	27	1154	LUG	250
VILAMEA	53	M	4	27	1155	LUG	225
VILAMEA	263	M	4	32	0801	ORE	272
VILAMELLE	175	M	4	27	1156	LUG	242
VILAMEÑE	77	M	4	27	1157	LUG	254
VILAMERELLE	64	M	4	27	1158	LUG	237
VILAMITJANA	489	M	5	25	0877	CAT	149
VILAMITJANA	120	M	5	25	0876	CAT	143
VILAMOR	541	M	4	27	1159	LUG	232
VILAMOREL	273	M	5	15	0871	BET	192
VILAMOS	129	M	5	25	0878	CAT	153
VILAMUR	320	M	5	25	0879	CAT	149
VILANANT	391	M	5	17	0479	CAT	130
VILANNA	383	M	5	17	0480	CAT	130
VILANOVA	204	M	5	15	0873	BET	189
VILANOVA	263	M	5	15	0872	SAN	216
VILANOVA	66	M	4	27	1160	LUG	260
VILANOVA	695	M	4	32	0802	ORE	290
VILANOVA DE BANAT	127	M	5	25	0880	CAT	144
VILANOVA DE BELLPUIG	323	M	5	25	0881	CAT	134
VILANOVA DE ESCORNALBOU	515	M	5	43	0250	CAT	152
VILANOVA DE LA AGUDA	124	M	5	25	0882	CAT	122
VILANOVA DE LA MUGA	227	M	5	17	0481	CAT	130
VILANOVA DE LA SAL	111	M	5	25	0883	CAT	134
VILANOVA DE MEYA	623	M	5	25	0884	CAT	134
VILANOVA DE PRADES	431	M	5	43	0251	CAT	-
VILANOVA DE SAU	893	M	5	08	0503	CAT	156
VILANOVA DE SEGRIA	276	M	5	25	0885	CAT	134
VILANOVA DEL CAMI	229	M	5	08	0504	CAT	159
VILANOVA D'ESPOYA	75	M	5	08	0505	CAT	159
VILANOVA I LA GELTRU	6230	C	5	08	0506	CAT	152
VILANUEVA DE JARAMA	-	-	2	28	0214	MAD	370
VILANUÑE	43	M	4	27	1161	LUG	247
VILAÑO	507	M	5	15	0874	COR	194
VILAOSCURA	254	M	4	27	1162	LUG	242
VILAPEDRE. SAN FIZ	160	M	4	27	1163	LUG	257
VILAPEDRE. SAN MIGUEL	251	M	4	27	1164	LUG	257
VILAPENA	145	M	4	27	1165	MON	298
VILAPLANA	18	M	5	25	0886	CAT	122
VILAPLANA	665	M	5	43	0252	CAT	-
VILAPLANA (*)	-	-	5	25	0887	CAT	134
VILAPOUPRE	195	M	4	27	1166	LUG	260
VILAPREÑO	17	M	5	25	0888	CAT	122
VILAPUN	-	-	4	27	1167	LUG	257
VILAQUINTE	225	M	4	27	1169	LUG	232
VILAQUINTE	-	-	4	27	1168	LUG	257
VILAR	-	M	5	08	0507	CAT	137
VILAR	530	M	5	15	0876	BET	190
VILAR	312	M	5	15	0875	SAN	203
VILAR	61	M	4	27	1170	LUG	227
VILAR	92	M	4	27	1171	LUG	246
VILAR	52	M	4	32	0803	ORE	281
VILAR	267	M	4	36	0616	SAN	220
VILAR	176	M	4	36	0617	TUY	307
VILAR DE CABALLOS	120	M	4	27	1172	LUG	242
VILAR DE DONAS	194	M	4	27	1173	LUG	258
VILAR DE INFESTA	255	M	4	36	0618	TUY	304
VILAR DE LLES	131	M	5	25	0889	CAT	144
VILAR DE ORTELLE	571	M	4	27	1174	LUG	227
VILAR DE SARRIA	295	M	4	27	1175	LUG	252
VILAR DE VILLAPEDRE	-	-	4	27	1176	LUG	259
VILAR (DONIÑOS)	380	M	5	15	0877	BET	187
VILARBASIN	70	M	4	27	1177	LUG	242
VILARDELL	49	M	5	08	0508	CAT	140
VILARDIDA	44	M	5	43	0253	CAT	159
VILAREDA	128	M	4	27	1178	LUG	260
VILARELLO	164	M	4	27	1179	LUG	248
VILARELLO	-	-	4	27	1180	LUG	259
VILARELLO	134	M	4	32	0804	ORE	269
VILARELLO	111	M	4	36	0619	LUG	236
VILARES	625	M	4	27	1181	LUG	259
VILARIÑO	108	M	5	15	0880	SAN	205
VILARIÑO	100	M	5	15	0879	SAN	220
VILARIÑO	268	M	5	15	0878	SAN	211
VILARIÑO	302	M	4	27	1182	LUG	231
VILARIÑO	778	M	4	36	0620	SAN	205
VILARITG	209	M	5	17	0482	CAT	130
VILARMER	59	M	4	27	1183	ORE	282
VILARMOSTEIRO	220	M	4	27	1184	LUG	249
VILARNADAL	173	M	5	17	0483	CAT	130
VILARPANDIN	278	M	4	27	1185	LUG	243
VILARPUNTEIRO	70	M	4	27	1186	LUG	244
VILARROBAU	148	M	5	17	0484	CAT	130
VILARRODONA	1454	C	5	43	0254	CAT	159
VILARROJA	37	M	5	17	0485	CAT	130
VILARRUBIA	-	-	5	25	0890	CAT	144
VILARS, ELS	74	M	5	17	0486	CAT	128
VILARTELIN	189	M	4	27	1187	LUG	244
VILARXOAN	142	M	4	27	1188	LUG	251
VILASACRA	239	M	5	17	0487	CAT	130
VILASANTE	70	M	4	27	1189	LUG	249
VILASANTE	-	-	4	27	1190	LUG	257
VILASECA DE SOLCINA	2729	M	5	43	0255	CAT	152
VILASOUTO	269	M	4	27	1191	LUG	254
VILASSAR DE DALT	1439	C	5	08	0509	CAT	140
VILASSAR DE MAR	1013	M	5	08	0510	CAT	140
VILASTER	238	M	4	27	1192	ORE	282
VILATAN	109	M	4	27	1193	LUG	253

* M = Original manuscrito; C = Con viviendas colectivas; E = Datos calculados; - = Falta o no existe documento original. Otras abreviaturas: T = Tomo; Pr = Provincia; Cod = Número del pueblo en las Tablas I; Int = Intendencia; Pág = Página del Nomenclator I. (Para más detalles: véase "Códigos y Abreviaturas" de la página 5.694.

DENOMINACION	Hab.	*	Public. INE T	Pr	Cod	Nom.I. Ist	Pág
VILATENIM	117	M	5	17	0488	CAT	130
VILATORRADA	41	M	5	08	0511	CAT	137
VILAUXE, SAN SALVADOR	230	M	4	27	1194	LUG	233
VILAVELLA	419	M	5	15	0881	BET	190
VILAVELLA	343	M	4	27	1195	LUG	255
VILAVENUT	63	M	5	17	0489	CAT	130
VILAVER	135	M	4	27	1196	LUG	232
VILAVERT	793	M	5	43	0256	CAT	-
VILAZA	400	M	4	36	0621	TUY	301
VILCHES	1628	M	1	23	0148	JAE	330
VILDE	67	M	4	33	0192	BUR	99
VILDE	167	M	3	42	0506	SOR	493
VILECHA	250	M	3	24	1214	LEO	333
VILELA	112	M	5	15	0882	COR	194
VILELA	176	M	3	24	1215	LEO	362
VILELA	187	M	4	27	1198	LUG	254
VILELA	133	M	4	27	1197	LUG	246
VILELA	215	M	4	32	0806	ORE	273
VILELA	135	M	4	32	0807	ORE	276
VILELA	103	M	4	32	0805	ORE	281
VILELA	154	M	4	36	0622	LUG	229
VILELOS	261	M	4	27	1199	LUG	253
VILELLA ALTA	395	M	5	43	0257	CAT	-
VILELLA BAJA	232	M	5	43	0258	CAT	-
VILEÑA	290	C	3	09	1068	BUR	50
VILERIZ	110	M	4	27	1200	LUG	249
VILERT	168	M	5	17	0490	CAT	130
VILET	-	M	5	22	0867	ARG	44
VILET	84	M	5	25	0891	CAT	-
VILOALLE	298	M	4	27	1201	MON	293
VILOBI DEL PENEDES	197	M	5	08	0512	CAT	158
VILOIDE	80	M	4	27	1202	LUG	242
VILOPRIU	88	M	5	17	0491	CAT	130
VILORIA	59	M	4	01	0410	ALA	559
VILORIA	68	M	3	24	1216	LEO	360
VILORIA	145	M	4	31	0801	NAV	412
VILORIA	94	M	3	47	0244	SBG	475
VILORIA DE LA JURISDICCION	40	M	3	24	1217	LEO	333
VILORIA DE RIOJA	173	M	3	09	1069	BUR	108
VILOSELL	580	M	5	25	0892	CAT	134
VILOUCHADA	182	M	5	15	0883	SAN	212
VILOURIZ	146	M	4	27	1203	LUG	247
VILOUTA	146	M	4	27	1204	LUG	236
VILOUZAN	199	M	4	27	1205	LUG	254
VILOVI DE OÑAR	483	M	5	17	0492	CAT	130
VILUEÑA, LA	271	M	5	50	0352	ARG	20
VILVES	37	M	5	25	0893	CAT	122
VILVESTRE	1366	M	3	37	0830	SAL	456
VILVESTRE DEL PINAR	574	M	3	09	1070	BUR	81
VILVESTRE DE LOS NABOS	66	M	3	42	0507	SOR	485
VILVESTRE DE MUÑO	188	M	3	09	1071	BUR	54
VILVIS	96	M	3	37	0831	SAL	441
VILLA DE DON FADRIQUE, LA	2713	M	2	45	0212	TOL	510
VILLA DE MAZO	3554	M	1	38	0069	CAN	112
VILLA DE VES	-	-	2	02	0096	MUR	398
VILLA DEL CAMPO	1250	C	2	10	0219	EXT	175
VILLA DEL PRADO	2153	C	2	28	0207	GUA	327
VILLA DEL REY	426	M	2	10	0220	EXT	175
VILLA DEL RIO	3436	M	1	14	0111	CBA	162
VILLA DO ABADE	390	M	5	15	0884	COR	196
VILLA JOSEFINA PEGOLLO	-	-	3	37	0832	SAL	440
VILLA LEAL (*)	64	M	2	16	0280	CUE	-
VILLABACIENTA (*)	-	-	4	39	0642	BUR	85
VILLABALTER	238	M	3	24	1218	LEO	333
VILLABANDIN	118	M	3	24	1219	LEO	343
VILLABANTE	140	M	3	24	1220	LEO	346
VILLABAÑEZ	674	M	3	47	0245	VAL	531
VILLABARUZ DE CAMPOS	327	C	3	47	0246	VAL	530
VILLABASCONES	71	M	3	09	1072	BUR	77
VILLABASCONES DE BEZANA	-	-	3	09	1073	BUR	102
VILLABASIL	110	M	3	09	1074	BUR	74
VILLABASTA	205	M	3	34	0368	TOR	518
VILLABELLACO	95	M	3	34	0369	PAL	429
VILLABERMUDO	276	M	3	34	0370	PAL	431
VILLABEZANA	79	M	4	01	0411	ALA	559
VILLABLANCA	1479	M	1	21	0098	SEV	465
VILLABLINO	103	M	3	24	1221	LEO	342
VILLABOA	1452	M	4	27	1206	MON	295
VILLABOA	1458	M	4	36	0623	SAN	216
VILLABONA	1004	M	4	20	0142	GUI	575
VILLABRAGIMA	1375	M	3	47	0247	VAL	530
VILLABRAZ	277	M	3	24	1222	LEO	350
VILLABRAZARO	207	M	3	49	0477	VAL	536
VILLABUENA	605	M	3	24	1223	LEO	361
VILLABUENA	424	M	3	42	0508	SOR	485
VILLABUENA DEL PUENTE	251	C	3	49	0478	TOR	515
VILLABURBULA	69	M	3	24	1224	VAL	534
VILLACADIMA	252	M	2	19	0441	SBG	482
VILLACALABUEY	201	M	3	24	1225	LEO	351
VILLACALBIEL	195	M	3	24	1226	LEO	350
VILLACAMPA	38	M	5	22	0868	ARG	34
VILLACANES	40	M	3	09	1075	BUR	73
VILLACANTID	201	M	4	39	0643	TOR	521
VILLACAÑAS	4659	M	2	45	0213	TOL	514
VILLACARLI	81	M	5	22	0869	ARG	19
VILLACARLOS	2496	M	6	07	0111	RdM	394
VILLACARRALON	320	C	3	47	0248	TOR	518
VILLACARRIEDO	601	M	4	39	0644	BUR	94
VILLACARRILLO	3957	C	1	23	0149	JAE	331
VILLACASTIN	1260	C	3	40	0358	SBG	470
VILLACE	316	M	3	24	1227	LEO	356
VILLACEDRE	101	M	3	24	1228	LEO	333
VILLACEID	91	M	3	24	1229	LEO	340
VILLACELAMA	154	M	3	24	1230	VAL	534
VILLACERAN	70	M	3	24	1231	LEO	351
VILLACETE	37	M	3	24	1232	LEO	332
VILLACIAN	76	M	3	09	1076	BUR	57
VILLACIBIO	49	M	3	34	0371	PAL	430
VILLACID DE CAMPOS	493	M	3	47	0249	LEO	356
VILLACIDALER	368	M	3	34	0372	VAL	530
VILLACIDAYO	85	M	3	24	1233	VAL	533
VILLACIENZO	158	M	3	09	1077	BUR	46
VILLACIERVOS	578	M	3	42	0509	SOR	485
VILLACIL	47	M	3	24	1234	LEO	332
VILLACINTOR	221	M	3	24	1235	LEO	356
VILLACO	196	M	3	47	0250	PAL	426
VILLACOMPARADA DE RUEDA	65	M	3	09	1078	BUR	73
VILLACONANCIO	513	M	3	34	0373	PAL	426
VILLACONEJOS	483	M	2	28	0208	SBG	473
VILLACONEJOS DE TRABAQUE	652	M	2	16	0281	CUE	168
VILLACONTILDE	54	M	3	24	1236	VAL	534
VILLACORTA	303	M	3	24	1237	LEO	338
VILLACORTA	147	M	3	40	0359	SBG	482
VILLACORZA	86	M	2	19	0442	SOR	496
VILLACRECES	201	M	3	47	0251	VAL	529
VILLACUENDE	64	M	3	34	0374	TOR	517
VILLADA	2268	C	3	34	0375	PAL	425
VILLADANGOS DEL PARAMO	282	C	3	24	1238	LEO	356
VILLADAVIL	197	M	5	15	0885	SAN	198
VILLADECANES	158	M	3	24	1239	LEO	361
VILLADEMOR DE VEGA	968	C	3	24	1240	LEO	356
VILLADEPALOS	302	M	3	24	1241	LEO	362
VILLADEPAN	98	M	3	24	1242	LEO	343
VILLADEPERA	583	M	3	49	0479	ZAM	580
VILLADEQUINTA	106	M	4	32	0808	ORE	288
VILLADERREY	297	M	4	32	0809	ORE	270
VILLADESOTO	106	M	3	24	1243	LEO	333
VILLADIEGO	1043	C	3	09	1079	BUR	69
VILLADIEGO DE CEA	159	M	3	24	1244	LEO	351
VILLADIEZMA	391	M	3	34	0376	PAL	427
VILLADOZ	-	-	5	50	0353	ARG	26
VILLAELES DE VALDAVIA	272	M	3	34	0377	TOR	518
VILLAESCOBEDO	66	M	3	09	1080	BUR	72
VILLAESCUSA	86	M	4	39	0645	TOR	521
VILLAESCUSA	680	M	3	49	0480	TOR	516
VILLAESCUSA DE EBRO	197	M	4	39	0646	TOR	524
VILLAESCUSA DE ECLA	144	M	3	34	0378	PAL	431
VILLAESCUSA DE HARO	2010	C	2	16	0282	TOL	511
VILLAESCUSA DE LAS TORRES	134	M	3	34	0379	PAL	428
VILLAESCUSA DE PALOSITOS	353	M	2	19	0443	CUE	173
VILLAESCUSA DE ROA	166	M	3	09	1081	BUR	82
VILLAESCUSA DE TOBALINA	98	M	3	09	1082	BUR	58
VILLAESCUSA DEL BUTRON	181	M	3	09	1083	BUR	46
VILLAESCUSA LA SOLANA	126	M	3	09	1084	BUR	66
VILLAESCUSA LA SOMBRIA	106	M	3	09	1085	BUR	66
VILLAESPASA	81	M	3	09	1086	BUR	56
VILLAESPER	107	M	3	47	0252	VAL	530
VILLAESTERES, LOS	19	M	3	47	0253	TOR	516
VILLAESTRIGO DEL PARAMO	237	M	3	24	1245	LEO	356
VILLAESTROFE	351	M	4	27	1207	MON	297
VILLAFAFILA	1393	M	3	49	0481	ZAM	583
VILLAFALE	56	M	3	24	1246	VAL	534
VILLAFAMES	1372	M	6	12	0127	RdV	550
VILLAFAÑE	162	M	3	24	1247	LEO	356
VILLAFEILE	204	M	3	24	1248	LEO	363
VILLAFELICHE	-	-	5	50	0354	ARG	26
VILLAFELIZ	5	M	3	47	0254	TOR	516
VILLAFELIZ DE BABIA	105	M	3	24	1249	LEO	341
VILLAFELIZ DE LA SOBARRIBA	142	M	3	24	1250	LEO	332
VILLAFER	457	M	3	24	1251	VAL	537
VILLAFERRUEÑA	214	M	3	49	0482	VAL	536
VILLAFLOR	104	M	3	05	0306	AVI	4
VILLAFLOR	2218	C	1	38	0070	CAN	111
VILLAFLOR	-	-	3	49	0483	ZAM	583
VILLAFLORES	377	C	3	37	0833	SAL	444
VILLAFRADES DE CAMPOS	418	M	3	47	0255	PAL	425
VILLAFRANCA	42	C	4	01	0412	ALA	563
VILLAFRANCA	2658	C	4	31	0802	NAV	414
VILLAFRANCA DE CORDOBA	2980	M	1	14	0112	JAE	330
VILLAFRANCA DE DUERO	161	M	3	47	0256	TOR	515
VILLAFRANCA DE EBRO	326	M	5	50	0355	ARG	26
VILLAFRANCA DE LA SIERRA	996	M	3	05	0307	AVI	8
VILLAFRANCA DE LOS BARROS	2682	C	2	06	0147	EXT	178
VILLAFRANCA DE LOS CABALLEROS	2303	M	2	45	0214	TOL	514
VILLAFRANCA DE ORDIZIA	641	M	4	20	0143	GUI	575
VILLAFRANCA DEL BIERZO	1708	C	3	24	1252	LEO	362

* M = Original manuscrito; C = Con viviendas colectivas; E = Datos calculados; - = Falta o no existe documento original. Otras abreviaturas: T = Tomo; Pr = Provincia; Cod = Número del pueblo en las Tablas I.; Ist = Intendencia; Pág = Página del Nomenclator I. (Para más detalles: véase "Códigos y Abreviaturas" de la página 5.694.

DENOMINACION	Hab.	*	Public. INE T	Pr	Cod	Nom.I. Int	Pág
VILLAFRANCA DEL CAMPO	-	-	5	44	0286	ARG	26
VILLAFRANCA DEL CASTILLO	39	M	2	28	0209	MAD	373
VILLAFRANCA DEL CID	1315	M	6	12	0128	RdV	548
VILLAFRANCA-MONTES DE OCA	613	C	3	09	1087	BUR	66
VILLAFRANQUEZA	1066	M	6	03	0129	RdV	544
VILLAFREA DE LA REINA	206	M	3	24	1253	LEO	345
VILLAFRECHOS	1394	C	3	47	0257	VAL	530
VILLAFRIA	-	M	4	01	0413	ALA	556
VILLAFRIA	33	M	3	09	1088	BUR	74
VILLAFRIA	216	M	3	09	1089	BUR	46
VILLAFRIA DE LA PEÑA	107	C	3	34	0380	TOR	520
VILLAFRIA DE SAN ZADORNIL	54	M	3	09	1090	BUR	59
VILLAFRIERA	-	-	3	24	1254	VAL	534
VILLAFRUEL	82	M	3	34	0381	PAL	430
VILLAFRUELA	441	M	3	09	1091	BUR	81
VILLAFRUELA	26	M	3	34	0382	PAL	-
VILLAFRUELA DE PORMA	140	M	3	24	1255	LEO	345
VILLAFUERTE	10	M	3	37	0834	SAL	444
VILLAFUERTE	311	M	3	47	0258	VAL	531
VILLAFUERTES	202	M	3	09	1092	BUR	54
VILLAFUFRE	504	M	4	39	0647	BUR	94
VILLAGALIJO	180	M	3	09	1093	BUR	48
VILLAGALLEGOS	146	M	3	24	1256	LEO	350
VILLAGARCIA	1212	C	4	36	0624	SAN	221
VILLAGARCIA DE CAMPOS	925	M	3	47	0259	VAL	530
VILLAGARCIA DE LA TORRE	1428	C	2	06	0148	EXT	178
VILLAGARCIA DE LA VEGA	108	M	3	24	1257	LEO	356
VILLAGARCIA DEL LLANO	1459	M	2	16	0283	CUE	174
VILLAGATON	158	M	3	24	1258	LEO	346
VILLAGER DE LACIANA	110	M	3	24	1259	LEO	342
VILLAGERIZ	128	M	3	49	0484	VAL	537
VILLAGOMEZ LA NUEVA	366	M	3	47	0260	LEO	356
VILLAGONZALO	807	M	2	06	0149	EXT	178
VILLAGONZALO DE TORMES	129	M	3	37	0835	SAL	444
VILLAGONZALO-ARENAS	-	-	3	09	1094	BUR	45
VILLAGONZALO-PEDERNALES	265	M	3	09	1095	BUR	46
VILLAGORDO	791	M	1	23	0150	JAE	329
VILLAGROY	87	M	3	24	1260	LEO	363
VILLAGUER	4	M	3	49	0485	TOR	516
VILLAGUTIERREZ	188	M	3	09	1096	BUR	54
VILLAHAN	796	M	3	34	0383	VAL	532
VILLAHARTA	114	M	1	14	0113	CBA	162
VILLAHERMOSA	2633	M	2	13	0117	MAN	380
VILLAHERMOSA DEL CAMPO	-	-	5	44	0287	ARG	26
VILLAHERMOSA DEL RIO	1432	M	6	12	0129	RdV	548
VILLAHERNANDO	54	M	3	09	1097	BUR	71
VILLAHERREROS	750	C	3	34	0384	PAL	427
VILLAHIBIERA	102	M	3	24	1261	VAL	533
VILLAHIZAN	-	-	3	09	1098	BUR	53
VILLAHIZAN DE TREVIÑO	354	M	3	09	1099	BUR	71
VILLAHOZ	1025	C	3	09	1100	BUR	54
VILLAJIMENA	186	M	3	34	0385	PAL	427
VILLAJOYOSA	5152	C	6	03	0130	RdV	544
VILLALACO	451	M	3	34	0386	PAL	427
VILLALACRE	56	M	3	09	1101	BUR	74
VILLALAFUENTE	68	M	3	34	0387	PAL	430
VILLALAIN	171	M	3	09	1102	BUR	73
VILLALAMBRUS	24	M	3	09	1103	BUR	75
VILLALAN DE CAMPOS	168	M	3	47	0261	VAL	530
VILLALAR DE LOS COMUNEROS	914	M	3	47	0262	VAL	528
VILLALAZAN	234	M	3	49	0486	ZAM	579
VILLALAZARA	106	M	3	09	1104	BUR	76
VILLALBA	443	M	4	27	1208	LUG	258
VILLALBA	27	M	3	42	0510	SOR	490
VILLALBA ALTA	350	M	5	44	0288	ARG	28
VILLALBA BAJA	428	M	5	44	0289	ARG	28
VILLALBA DE ADAJA	347	M	3	47	0263	VAL	531
VILLALBA DE DUERO	544	M	3	09	1105	BUR	81
VILLALBA DE GUARDO	233	C	3	34	0388	TOR	520
VILLALBA DE LA LAMPREANA	481	M	3	49	0487	ZAM	583
VILLALBA DE LA LOMA	143	M	3	47	0264	LEO	356
VILLALBA DE LA SIERRA	179	M	2	16	0284	CUE	168
VILLALBA DE LOS ALCORES	1069	M	3	47	0265	VAL	531
VILLALBA DE LOS ARCOS	-	-	5	43	0259	CAT	153
VILLALBA DE LOS BARROS	1032	C	2	06	0150	EXT	176
VILLALBA DE LOS LLANOS	282	M	3	37	0836	SAL	441
VILLALBA DE LOS MORALES	-	-	5	44	0290	ARG	26
VILLALBA DE LOSA	135	M	3	09	1106	BUR	57
VILLALBA DE PEREJIL	126	M	5	50	0356	ARG	21
VILLALBA DE RIOJA	181	M	3	26	0231	BUR	67
VILLALBA DEL ALCOR	2034	C	1	21	0099	SEV	465
VILLALBA DEL REY	1048	M	2	16	0285	CUE	172
VILLALBA SASERRA	148	M	5	08	0513	CAT	140
VILLALBARBA	388	C	3	47	0266	TOR	516
VILLALBETO DE LA PEÑA	191	M	3	34	0389	TOR	520
VILLALBILLA	42	M	2	16	0286	CUE	168
VILLALBILLA	328	M	2	28	0210	TOL	509
VILLALBILLA DE BURGOS	228	M	3	09	1107	BUR	46
VILLALBILLA DE GUMIEL	141	M	3	09	1108	BUR	81
VILLALBILLA DE MONTEJO	90	M	3	40	0361	SEG	480
VILLALBILLA DE VILLADIEGO	209	M	3	09	1109	BUR	70
VILLALBILLA-SOBRESIERRA	42	M	3	09	1110	BUR	47
VILLALBOÑE	69	M	3	24	1262	LEO	332

DENOMINACION	Hab.	*	Public. INE T	Pr	Cod	Nom.I. Int	Pág
VILLALBOS	92	M	3	09	1111	BUR	66
VILLALCAMPO	669	M	3	49	0488	ZAM	587
VILLALCAZAR DE SIRGA	487	M	3	34	0390	PAL	427
VILLALCON	346	M	3	34	0391	TOR	518
VILLALDAVIN	66	M	3	34	0392	PAL	427
VILLALDEMIRO	233	M	3	09	1112	BUR	54
VILLALEBRIN	105	M	3	24	1263	LEO	351
VILLALENGUA	736	M	5	50	0357	ARG	21
VILLALFEIDE	144	M	3	24	1264	LEO	335
VILLALGORDO DE JUCAR	1237	M	2	02	0097	CUE	174
VILLALGORDO DEL MARQUESADO	166	M	2	16	0287	CUE	174
VILLALIBADO	110	M	3	09	1113	BUR	71
VILLALIBRE DE LA JURISDICCION	167	M	3	24	1265	LEO	358
VILLALIBRE DE SOMOZA	211	M	3	24	1266	LEO	361
VILLALIS DE LA VALDUERNA	177	M	3	24	1267	LEO	349
VILLALMAN	67	M	3	24	1268	LEO	351
VILLALMANZO	580	M	3	09	1114	BUR	54
VILLALMONDAR	85	M	3	09	1115	BUR	66
VILLALMONTE	148	M	3	24	1269	LEO	339
VILLALOBAR	220	M	3	24	1270	LEO	356
VILLALOBAR DE RIOJA	186	M	3	26	0232	BUR	108
VILLALOBON	430	M	3	34	0393	PAL	427
VILLALOBOS	1118	C	3	49	0489	LEO	356
VILLALOGAN	-	-	3	47	0267	VAL	532
VILLALOMEL	60	M	3	09	1116	BUR	66
VILLALON	-	-	1	14	0114	NP	590
VILLALON DE CAMPOS	3510	C	3	47	0268	VAL	529
VILLALONGA	404	M	4	36	0625	SAN	209
VILLALONGA	1103	M	6	46	0276	RdV	547
VILLALONQUEJAR	87	M	3	09	1117	BUR	46
VILLALONSO	507	M	3	49	0490	TOR	516
VILLALPANDO	2188	C	3	49	0491	LEO	352
VILLALPARDO	706	M	2	16	0288	CUE	168
VILLALQUITE	96	M	3	24	1271	VAL	533
VILLALTA	-	-	3	09	1118	BUR	78
VILLALUBE	441	M	3	49	0492	ZAM	578
VILLALUD (*)	7	M	3	47	0269	VAL	527
VILLALUENGA	21	M	4	01	0414	ALA	559
VILLALUENGA	64	M	3	09	1119	BUR	75
VILLALUENGA DE LA SAGRA	1016	M	2	45	0215	TOL	506
VILLALUENGA DE LA VEGA	138	M	3	34	0394	PAL	430
VILLALUENGA DEL ROSARIO	2157	M	1	11	0040	GRA	316
VILLALUMBROSO	523	M	3	34	0395	TOR	518
VILLALVAL	85	M	3	09	1120	BUR	46
VILLALVARO	307	M	3	42	0511	SOR	501
VILLALVERDE	-	-	3	49	0493	LEO	356
VILLALVITE	153	M	4	27	1209	LUG	255
VILLALLANO	174	M	3	34	0396	PAL	428
VILLAMADERNE	130	M	4	01	0415	ALA	562
VILLAMAGRIN	38	M	3	09	1121	BUR	60
VILLAMAIOR	165	M	5	15	0886	SAN	208
VILLAMAIOR	201	M	4	27	1210	LUG	252
VILLAMALEA	1865	M	2	02	0098	CUE	168
VILLAMALUR	225	M	6	12	0130	RdV	545
VILLAMANCA	46	M	4	01	0416	ALA	561
VILLAMANDOS	444	M	3	24	1273	VAL	536
VILLAMANIN DE LA TERCIA	71	M	3	24	1274	LEO	336
VILLAMANRIQUE	830	M	2	13	0118	MAN	380
VILLAMANRIQUE DE LA CONDESA	1337	C	1	41	0135	SEV	465
VILLAMANRIQUE DE TAJO	240	M	2	28	0211	TOL	511
VILLAMANTA	250	M	2	28	0212	MAD	371
VILLAMANTILLA	466	M	2	28	0213	SEG	371
VILLAMAÑAN	1373	C	3	24	1272	LEO	350
VILLAMARCIEL	55	M	3	47	0270	VAL	528
VILLAMARCO	186	M	3	24	1275	VAL	534
VILLAMARCHANTE	719	M	6	46	0277	RdV	542
VILLAMARDONES	40	M	4	01	0417	ALA	556
VILLAMARIN	968	M	4	32	0810	ORE	290
VILLAMARTIN	1667	M	1	11	0041	SEV	467
VILLAMARTIN	369	M	4	32	0811	ORE	288
VILLAMARTIN DE CAMPOS	258	M	3	34	0397	PAL	425
VILLAMARTIN DE DON SANCHO	492	M	3	24	1276	LEO	356
VILLAMARTIN DE LA ABADIA	204	M	3	24	1277	LEO	361
VILLAMARTIN DE SOTOSCUEVA	192	M	3	09	1122	BUR	77
VILLAMARTIN DE VILLADIEGO	168	M	3	09	1123	BUR	72
VILLAMARTIN DEL SIL	130	M	3	24	1278	LEO	365
VILLAMARTIN PEQUEÑO	132	M	4	27	1211	MON	294
VILLAMATEO	170	M	5	15	0887	BET	190
VILLAMAYOR	56	M	3	05	0308	AVI	2
VILLAMAYOR	252	M	5	15	0888	SAN	206
VILLAMAYOR	499	M	4	27	1212	MON	293
VILLAMAYOR	207	M	4	32	0812	ORE	267
VILLAMAYOR	412	M	3	37	0837	SAL	438
VILLAMAYOR	864	M	5	50	0358	ARG	13
VILLAMAYOR DE CALATRAVA	949	M	2	13	0119	MAN	378
VILLAMAYOR DE CAMPOS	845	M	3	49	0494	LEO	356
VILLAMAYOR DE LA BOULLOSA	441	M	4	32	0813	ORE	289
VILLAMAYOR DE LOS MONTES	373	C	3	09	1124	BUR	54
VILLAMAYOR DE MONJARDIN	138	M	4	31	0803	NAV	413
VILLAMAYOR DE SANTIAGO	2398	C	2	16	0289	MAN	381
VILLAMAYOR DE TREVIÑO	213	M	3	09	1125	BUR	71
VILLAMAYOR DEL CONDADO	82	M	3	24	1279	LEO	333
VILLAMAYOR DEL RIO	82	M	3	09	1126	BUR	108

* M = Original manuscrito; C = Con viviendas colectivas; E = Datos calculados; - = Falta o no existe documento original. Otras abreviaturas: T = Tomo; Pr = Provincia; Cod = Número del pueblo en las Tablas I.; Int = Intendencia; Pág = Página del Nomenclator I. (Para más detalles: véase "Códigos y Abreviaturas" de la página 5.694.

DENOMINACION	Hab.	*	Public. INE T	Pr	Cod	Nom.I. Int	Pág
VILLAMAYOR DEL VALLE	233	M	4	32	0814	ORE	289
VILLAMBISTIA	298	M	3	09	1127	BUR	66
VILLAMBRAN DE CEA	161	M	3	34	0398	LEO	351
VILLAMBROSA	60	M	4	01	0418	ALA	559
VILLAMBROZ	153	M	3	34	0399	PAL	430
VILLAMEA	-	-	4	27	1213	MON	298
VILLAMEA DE RAMIRANES	667	M	4	32	0815	ORE	282
VILLAMECA	100	M	3	24	1280	LEO	346
VILLAMEDIANA	1246	M	3	34	0400	PAL	426
VILLAMEDIANA DE IRBGUA	953	M	3	26	0233	BUR	108
VILLAMEDIANA DE LA VEGA	-	-	3	24	1281	LEO	349
VILLAMEDIANA DE LOMAS	91	M	3	09	1128	BUR	86
VILLAMEDIANA DE SAN ROMAN	58	M	3	09	1129	BUR	87
VILLAMEDIANILLA	216	M	3	09	1130	BUR	61
VILLAMEJIL	124	M	3	24	1282	LEO	346
VILLAMELENDRO	-	-	3	34	0401	TOR	518
VILLAMERIEL	526	M	3	34	0402	PAL	427
VILLAMESIAS	545	M	2	10	0221	EXT	182
VILLAMEZAN	10	M	3	09	1131	BUR	73
VILLAMIEL	1040	M	2	10	0222	SAL	436
VILLAMIEL DE LA SIERRA	140	M	3	09	1132	BUR	65
VILLAMIEL DE MUÑO	147	M	3	09	1133	BUR	55
VILLAMIEL DE TOLEDO	425	M	2	45	0216	TOL	506
VILLAMINAYA	520	M	2	45	0217	TOL	503
VILLAMIZAR	219	M	3	24	1283	LEO	356
VILLAMOL	247	M	3	24	1284	LEO	351
VILLAMONDRIN DE RUEDA	89	M	3	24	1285	VAL	533
VILLAMONTAN DE LA VALDUERNA	111	M	3	24	1286	LEO	349
VILLAMOÑICO	179	M	4	39	0648	TOR	524
VILLAMOR	34	M	3	09	1134	BUR	74
VILLAMOR	302	M	5	15	0889	SAN	200
VILLAMOR DE CADOZOS	391	M	3	49	0495	ZAM	580
VILLAMOR DE LA LADRE	261	M	3	49	0496	ZAM	580
VILLAMOR DE LOS ESCUDEROS	759	M	3	49	0497	TOR	516
VILLAMOR DE ORBIGO	266	M	3	24	1287	LEO	346
VILLAMORATIEL DE LAS MATAS	228	M	3	24	1288	LEO	356
VILLAMORCO	207	M	3	34	0403	TOR	517
VILLAMORICO	64	M	3	09	1135	BUR	-
VILLAMORICO	86	M	3	24	1289	LEO	349
VILLAMORISCA	90	M	3	24	1290	VAL	539
VILLAMORON	-	-	3	09	1136	BUR	61
VILLAMORONTA	285	M	3	34	0404	TOR	517
VILLAMOROS DE LAS REGUERAS	38	M	3	24	1291	LEO	333
VILLAMOROS DE MANSILLA	75	M	3	24	1292	VAL	534
VILLAMOURE	230	M	4	32	0816	ORE	273
VILLAMUDRIA	120	M	3	09	1137	BUR	66
VILLAMUELAS	373	M	2	45	0218	TOL	511
VILLAMUERA DE LA CUEZA	296	M	3	34	0405	TOR	517
VILLAMUÑIO	235	M	3	24	1293	LEO	357
VILLAMURIEL	467	M	3	34	0406	PAL	426
VILLAMURIEL DE CAMPOS	380	M	3	47	0271	VAL	530
VILLAN DE TORDESILLAS	183	M	3	47	0272	VAL	528
VILLANAÑE	246	M	4	01	0419	ALA	562
VILLANASUR-RIO DE OCA	188	M	3	09	1138	BUR	66
VILLANAZAR	127	M	3	49	0498	VAL	537
VILLANDIEGO	435	C	3	09	1139	BUR	61
VILLANECERIEL	51	M	3	34	0407	BUR	69
VILLANGOMEZ	247	M	3	09	1140	BUR	55
VILLANOFAR	124	M	3	24	1294	VAL	533
VILLANOÑO	52	M	3	09	1141	BUR	69
VILLANOVA	131	M	5	22	0870	ARG	19
VILLANOVILLA	74	M	5	22	0871	ARG	34
VILLANTIME	316	M	5	15	0890	SAN	210
VILLANTODRIGO	-	-	3	34	0408	TOR	519
VILLANUA	373	M	5	22	0872	ARG	34
VILLANUBLA	875	M	3	47	0273	VAL	531
VILLANUEVA	182	M	5	15	0891	SAN	209
VILLANUEVA	128	M	3	24	1295	LEO	364
VILLANUEVA	-	-	3	24	1296	LEO	-
VILLANUEVA	57	M	4	31	0804	NAV	418
VILLANUEVA	277	M	4	31	0805	NAV	410
VILLANUEVA	101	M	4	33	0193	BUR	99
VILLANUEVA	170	M	4	32	0818	ORE	281
VILLANUEVA	324	M	4	32	0817	ORE	288
VILLANUEVA	159	M	4	32	0819	ORE	265
VILLANUEVA	285	M	4	32	0820	ORE	261
VILLANUEVA	265	M	4	36	0626	LUG	236
VILLANUEVA	-	-	4	39	0651	BUR	85
VILLANUEVA	66	M	4	39	0650	TOR	522
VILLANUEVA	213	M	4	39	0649	BUR	102
VILLANUEVA DE ABAJO	301	M	3	34	0409	TOR	520
VILLANUEVA DE AEZCOA	402	M	4	31	0806	NAV	417
VILLANUEVA DE ALAVA	332	M	4	01	0420	ALA	558
VILLANUEVA DE ALCARDETE	1877	M	2	45	0219	MAN	381
VILLANUEVA DE ALCOLEA	893	M	6	12	0131	RdV	548
VILLANUEVA DE ALCORON	477	M	2	19	0444	CUE	168
VILLANUEVA DE ALGAIDAS	-	-	1	29	0106	SEV	467
VILLANUEVA DE ARAQUIL	247	M	4	31	0807	NAV	404
VILLANUEVA DE ARGAÑO	188	M	3	09	1142	BUR	63
VILLANUEVA DE ARGECILLA	130	M	2	19	0445	GUA	323
VILLANUEVA DE AROSA	569	M	4	36	0627	SAN	221
VILLANUEVA DE ARRIBA	247	M	3	34	0410	TOR	520
VILLANUEVA DE AZOAGUE	56	M	3	49	0499	VAL	537
VILLANUEVA DE BOGAS	452	M	2	45	0220	TOL	511
VILLANUEVA DE CAMEROS	580	M	3	26	0234	SOR	501
VILLANUEVA DE CAMPEAN	264	C	3	49	0500	ZAM	579
VILLANUEVA DE CAÑEDO	108	M	3	37	0838	SAL	438
VILLANUEVA DE CARAZO	207	M	3	09	1143	BUR	-
VILLANUEVA DE CASTELLON	1471	C	6	46	0278	RdV	552
VILLANUEVA DE CAUCHE	133	M	1	29	0107	SEV	468
VILLANUEVA DE CORDOBA	6696	M	1	14	0115	CBA	161
VILLANUEVA DE DOZON	92	M	4	36	0628	LUG	236
VILLANUEVA DE DUERO	770	M	3	47	0274	VAL	528
VILLANUEVA DE GALLEGO	484	M	5	50	0359	ARG	13
VILLANUEVA DE GOMEZ	966	M	3	05	0309	AVI	10
VILLANUEVA DE GORMAZ	193	M	3	42	0512	SOR	493
VILLANUEVA DE GUADAMEJUZ	282	M	2	16	0290	CUE	173
VILLANUEVA DE GUMIEL	215	M	3	09	1144	BUR	81
VILLANUEVA DE HENARES	133	M	3	34	0411	PAL	428
VILLANUEVA DE IALON	117	M	5	50	0360	ARG	21
VILLANUEVA DE IAMUZ	295	M	3	24	1297	LEO	349
VILLANUEVA DE JILOCA	-	-	5	50	0361	ARG	26
VILLANUEVA DE LA BARCA	408	M	5	25	0894	CAT	134
VILLANUEVA DE LA CAÑADA	442	M	2	28	0215	SEG	473
VILLANUEVA DE LA CONDESA	155	M	3	47	0275	VAL	530
VILLANUEVA DE LA FUENTE	1395	M	2	13	0120	MAN	390
VILLANUEVA DE LA IARA	2852	C	2	16	0291	CUE	174
VILLANUEVA DE LA NIA	205	M	4	39	0652	TOR	525
VILLANUEVA DE LA PEÑA	164	M	3	34	0412	TOR	520
VILLANUEVA DE LA REINA	1403	M	1	23	0152	JAE	330
VILLANUEVA DE LA SERENA	5093	C	2	06	0151	EXT	183
VILLANUEVA DE LA SIERRA	580	M	2	10	0223	EXT	181
VILLANUEVA DE LA SIERRA	217	M	3	49	0501	VAL	539
VILLANUEVA DE LA TERCIA	98	M	3	24	1298	LEO	336
VILLANUEVA DE LA TORRE	272	M	2	19	0446	GUA	323
VILLANUEVA DE LA TORRE	112	M	3	34	0413	PAL	428
VILLANUEVA DE LA VERA	1181	M	2	10	0224	EXT	181
VILLANUEVA DE LADRAD	18	M	3	09	1145	BUR	56
VILLANUEVA DE LADRERO	159	M	3	09	1146	BUR	73
VILLANUEVA DE LAS CARRETAS	56	M	3	09	1147	BUR	55
VILLANUEVA DE LAS CRUCES	205	M	1	21	0101	SEV	465
VILLANUEVA DE LAS MANZANAS	252	M	3	24	1299	LEO	357
VILLANUEVA DE LAS PERAS	138	M	3	49	0502	VAL	537
VILLANUEVA DE LAS TORRES	237	M	1	18	0232	GRA	317
VILLANUEVA DE LONGUIDA	46	M	4	31	0808	NAV	420
VILLANUEVA DE LOS CABALLEROS	499	M	3	47	0276	VAL	530
VILLANUEVA DE LOS CASTILLEJOS	3160	M	1	21	0100	SEV	465
VILLANUEVA DE LOS CORCHOS	-	-	3	49	0503	ZAM	583
VILLANUEVA DE LOS ESCUDEROS	344	M	2	16	0292	CUE	168
VILLANUEVA DE LOS INFANTES	5739	M	2	13	0121	MAN	380
VILLANUEVA DE LOS INFANTES	125	M	3	47	0277	VAL	531
VILLANUEVA DE LOS MONTES	94	M	3	09	1148	BUR	58
VILLANUEVA DE LOS NABOS	88	M	3	34	0414	TOR	517
VILLANUEVA DE MANZANEDA (*)	3	M	3	24	1300	LEO	335
VILLANUEVA DE MENA	166	M	3	09	1149	BUR	96
VILLANUEVA DE ODRA	302	M	3	09	1150	BUR	71
VILLANUEVA DE OMAÑA	158	M	3	24	1301	LEO	343
VILLANUEVA DE OSCOS	1016	C	4	33	0194	LEO	369
VILLANUEVA DE PAVONES	54	M	3	37	0839	SAL	438
VILLANUEVA DE PUERTA	147	M	3	09	1151	BUR	71
VILLANUEVA DE ROSALES	40	M	3	09	1152	BUR	74
VILLANUEVA DE SAN CARLOS	305	M	2	13	0122	MAN	-
VILLANUEVA DE SAN JUAN	1080	M	1	41	0138	SEV	464
VILLANUEVA DE SAN MANCIO	358	C	3	47	0278	VAL	530
VILLANUEVA DE SAN PRUDENCIO	103	M	3	26	0235	SOR	502
VILLANUEVA DE SIGENA	198	M	5	22	0873	ARG	44
VILLANUEVA DE TAPIA	698	M	1	29	0108	SEV	468
VILLANUEVA DE TEBA	261	C	3	09	1153	BUR	52
VILLANUEVA DE VALDEBOVIA	170	M	4	01	0421	ALA	562
VILLANUEVA DE VALDUEZA	411	M	3	24	1302	LEO	365
VILLANUEVA DE VALROJO	198	M	3	49	0504	VAL	539
VILLANUEVA DE VIVER	183	M	6	12	0132	RdV	545
VILLANUEVA DE ZAMAJON	83	M	3	42	0513	SOR	487
VILLANUEVA DEL ACERAL	304	M	3	05	0310	AVI	6
VILLANUEVA DEL ARBOL	85	M	3	24	1303	LEO	334
VILLANUEVA DEL ARISCAL	1378	M	1	41	0136	SEV	465
VILLANUEVA DEL ARZOBISPO	3448	C	1	23	0151	JAE	311
VILLANUEVA DEL CAMPILLO	432	M	3	05	0311	AVI	10
VILLANUEVA DEL CAMPO	1692	M	3	49	0505	LEO	357
VILLANUEVA DEL CARNERO	134	M	3	24	1304	LEO	333
VILLANUEVA DEL CONDADO	171	M	3	24	1305	LEO	345
VILLANUEVA DEL CONDE	979	M	3	37	0840	SAL	456
VILLANUEVA DEL DUQUE	1174	M	1	14	0116	EXT	182
VILLANUEVA DEL FRESNO	1648	M	2	06	0152	EXT	176
VILLANUEVA DEL GRILLO	81	M	3	09	1154	BUR	60
VILLANUEVA DEL HUERVA	802	M	5	50	0362	ARG	13
VILLANUEVA DEL MONTE	78	M	3	34	0415	TOR	519
VILLANUEVA DEL PALOMAR (*)	47	M	2	16	0293	CUE	168
VILLANUEVA DEL PARDILLO	242	M	2	28	0216	GUA	327
VILLANUEVA DEL REBOLLAR	268	M	3	34	0416	TOR	517
VILLANUEVA DEL REBOLLAR SIERRA	264	M	5	44	0291	ARG	28
VILLANUEVA DEL REY	780	M	1	14	0117	CBA	162
VILLANUEVA DEL RIO	18	M	3	34	0417	PAL	428
VILLANUEVA DEL RIO	62	M	3	34	0418	TOR	517
VILLANUEVA DEL RIO	139	M	1	41	0137	SEV	466
VILLANUEVA DEL RIO SEGURA	649	M	1	30	0206	MUR	399

* M = Original manuscrito; C = Con viviendas colectivas; E = Datos calculados; - = Falta o no existe documento original. Otras abreviaturas: T = Tomo; Pr = Provincia; Cod = Número del pueblo en las Tablas I; Int = Intendencia; Pág = Página del Nomenclator I. (Para más detalles: véase "Códigos y Abreviaturas" de la página 5.694.

DENOMINACION	Hab.	*	Public. INE T	Pr	Cod	Nom.I. Int	Pág
VILLANUEVA DEL TRABUCO	–	–	1	29	0109	SEV	468
VILLANUEVA LA LASTRA	50	M	3	09	1155	BUR	–
VILLANUEVA MESIA	309	M	1	18	0231	GRA	314
VILLANUEVA RIO UBIERNA	243	M	3	09	1156	BUR	47
VILLANUEVA TOBERA	86	M	3	09	1157	BUR	68
VILLANUEVA (*)	65	M	3	34	0419	PAL	430
VILLANUEVA-CARRALES	61	M	3	09	1158	BUR	86
VILLANUEVA-MATAMALA	79	M	3	09	1159	BUR	55
VILLANUEVA-RAMPALAY	59	M	3	09	1160	BUR	103
VILLANUEVA-RIBACARDO	–	–	3	09	1161	BUR	56
VILLANUEVA-SOPORTILLA	115	M	3	09	1162	BUR	50
VILLANUÑO DE VALDAVIA	234	M	3	34	0420	TOR	518
VILLAÑO	75	M	3	09	1163	BUR	75
VILLAOBISPO	54	M	3	49	0506	VAL	537
VILLAOBISPO DE LAS REGUERAS	115	M	3	24	1306	LEO	334
VILLAOBISPO DE OTERO	–	–	3	24	1307	LEO	346
VILLAODRID	237	M	4	27	1214	MON	295
VILLAOFIN	–	–	3	49	0507	VAL	537
VILLAOLIVA DE LA PEÑA	88	M	3	34	0421	TOR	520
VILLAORNATE	423	M	3	24	1308	LEO	357
VILLAOSENDE	387	M	4	27	1215	MON	297
VILLAOURUZ	99	M	4	27	1216	MON	298
VILLAPADIERNA	190	M	3	24	1309	LEO	357
VILLAPALACIOS	546	M	2	02	0099	MAN	390
VILLAPANILLO	101	M	3	09	1164	BUR	60
VILLAPECEÑIL	158	M	3	24	1310	LEO	350
VILLAPEDRE	169	M	4	27	1217	BET	185
VILLAPENE	202	M	4	27	1218	LUG	246
VILLAPODAMBRE	121	M	3	24	1311	LEO	340
VILLAPRESENTE	160	M	4	39	0653	BUR	99
VILLAPROVEDO	365	M	3	34	0422	PAL	431
VILLAPROVIANO	182	M	3	34	0423	TOR	519
VILLAPUN	165	M	3	34	0424	PAL	430
VILLAQUEJIDA	353	M	3	24	1312	VAL	536
VILLAQUILAMBRE	167	M	3	24	1313	LEO	357
VILLAQUIRAN DE LA PUEBLA	176	M	3	09	1165	BUR	61
VILLAQUIRAN DE LOS INFANTES	–	–	3	09	1166	BUR	54
VILLAR	235	M	5	15	0892	SAN	222
VILLAR	242	M	4	32	0822	ORE	263
VILLAR	160	M	4	32	0821	ORE	263
VILLAR	379	M	4	36	0629	TUY	302
VILLAR	151	M	4	39	0655	BUR	89
VILLAR	262	M	4	39	0654	BUR	100
VILLAR DE ACERO	101	M	3	24	1314	LEO	363
VILLAR DE ARGAÑAN	210	M	3	37	0841	SAL	433
VILLAR DE ARNEDO, EL	400	M	3	26	0237	BUR	105
VILLAR DE BARRIO	245	M	4	32	0823	ORE	271
VILLAR DE CANES	204	M	6	12	0133	RdV	548
VILLAR DE CANTOS	49	M	2	16	0294	CUE	174
VILLAR DE CAÑAS	1310	M	2	16	0295	CUE	174
VILLAR DE CERCEDA	373	M	4	32	0824	ORE	285
VILLAR DE CIERVO	734	M	3	37	0842	SAL	433
VILLAR DE CIERVOS	87	M	3	24	1315	LEO	347
VILLAR DE COBETA	286	M	2	19	0447	SOR	492
VILLAR DE CONDES	553	M	4	32	0825	ORE	274
VILLAR DE CORNEJA	124	M	3	05	0312	SAL	453
VILLAR DE CORRALES	–	–	3	24	1316	LEO	364
VILLAR DE CHINCHILLA	419	M	2	02	0100	MUR	398
VILLAR DE DOMINGO GARCIA	571	M	2	16	0296	CUE	168
VILLAR DE FARFON	87	M	3	49	0508	ZAM	687
VILLAR DE FLORES	8	M	3	37	0843	SAL	436
VILLAR DE GALLIMAZO	482	M	3	37	0844	SAL	444
VILLAR DE GEOS	54	M	4	32	0826	ORE	288
VILLAR DE GOLFER	96	M	3	24	1317	LEO	357
VILLAR DE LA ENCINA	429	M	2	16	0297	TOL	510
VILLAR DE LA TORRE	283	C	3	26	0238	BUR	108
VILLAR DE LA YEGUA	444	M	3	37	0845	SAL	433
VILLAR DE LAS TRAVIESAS	234	M	3	24	1318	LEO	360
VILLAR DE LECHE, EL	78	M	3	37	0846	SAL	444
VILLAR DE LIEBRES	150	M	4	32	0827	ORE	270
VILLAR DE LOS ALAMOS	46	M	3	37	0847	SAL	441
VILLAR DE LOS NAVARROS	–	–	5	50	0363	ARG	24
VILLAR DE LOS PISONES	94	M	3	49	0509	VAL	539
VILLAR DE MATACABRAS	170	M	3	05	0313	AVI	7
VILLAR DE MAYA	167	M	3	42	0514	SOR	499
VILLAR DE MAZARIFE	220	M	3	24	1319	LEO	350
VILLAR DE OLALLA	533	M	2	16	0298	CUE	168
VILLAR DE OMAÑA	78	M	3	24	1320	LEO	343
VILLAR DE ORDELLES	579	M	4	32	0828	ORE	283
VILLAR DE OTERO	57	M	3	24	1321	LEO	359
VILLAR DE PAYO MUÑIZ	–	–	4	32	0829	ORE	278
VILLAR DE PERALONSO	334	M	3	37	0848	SAL	449
VILLAR DE PLASENCIA	573	M	2	10	0225	EXT	181
VILLAR DE RENA	115	M	2	06	0153	EXT	182
VILLAR DE REY	394	M	4	32	0830	ORE	283
VILLAR DE SALVATIERRA	15	M	3	37	0849	SAL	455
VILLAR DE SAMANIEGO	194	M	3	37	0850	SAL	452
VILLAR DE SANTIAGO, EL	163	M	3	24	1322	LEO	343
VILLAR DE SANTOS	–	–	4	32	0831	ORE	291
VILLAR DE SOBREPEÑA	235	M	3	40	0362	SBG	478
VILLAR DE VACAS	314	M	4	32	0832	ORE	284
VILLAR DEL AGUILA	376	M	2	16	0299	CUE	172
VILLAR DEL ALA	221	M	3	42	0515	SOR	488
VILLAR DEL ARZOBISPO	1743	C	6	46	0279	RdV	542
VILLAR DEL BUEY	415	M	3	49	0510	ZAM	580
VILLAR DEL CAMPO	109	M	3	42	0516	SOR	485
VILLAR DEL COBO	381	M	5	44	0292	ARG	14
VILLAR DEL HORNO	425	M	2	16	0300	CUE	172
VILLAR DEL HUMO	562	M	2	16	0301	CUE	168
VILLAR DEL INFANTADO	296	M	2	16	0302	CUE	173
VILLAR DEL MAESTRE	296	M	2	16	0303	CUE	172
VILLAR DEL MONTE	146	M	3	24	1323	LEO	348
VILLAR DEL OLMO	267	M	2	28	0217	TOL	508
VILLAR DEL PEDROSO	793	M	2	10	0226	TOL	512
VILLAR DEL POZO	105	M	2	13	0124	MAN	378
VILLAR DEL PROFETA	38	M	3	37	0851	SAL	441
VILLAR DEL PUERTO	63	M	3	24	1324	LEO	335
VILLAR DEL REY	9	M	3	37	0852	SAL	434
VILLAR DEL REY	–	–	2	06	0154	EXT	176
VILLAR DEL RIO	278	M	3	42	0517	SOR	499
VILLAR DEL SALZ	–	–	5	44	0293	ARG	26
VILLAR DEL SAZ DE ARCAS	178	M	2	16	0304	CUE	168
VILLAR DEL SAZ DE NAVALON	301	M	2	16	0305	CUE	168
VILLAR DEL YERMO	247	M	3	24	1325	LEO	350
VILLARAGUNTE	244	M	4	27	1219	LUG	246
VILLARALBO	355	M	3	49	0511	ZAM	579
VILLARALTO	645	M	1	14	0118	CBA	162
VILLARAN	69	M	3	09	1167	BUR	72
VILLARATEL	49	M	3	24	1326	LEO	345
VILLARBON	126	M	3	24	1327	LEO	359
VILLARCAYO	398	M	3	09	1168	BUR	73
VILLARDA	115	M	4	32	0833	ORE	267
VILLARDECAS	–	–	4	32	0834	ORE	291
VILLARDECIERVOS	253	C	4	32	0835	ORE	287
VILLARDECIERVOS	296	C	3	49	0512	VAL	537
VILLARDEFALLAVES	189	M	3	49	0513	LEO	352
VILLARDEFRADES	763	M	3	47	0279	VAL	531
VILLARDEMILO	121	M	4	32	0836	ORE	290
VILLARDEVOS. SAN MIGUEL	356	M	4	32	0837	ORE	287
VILLARDEVOS. SANTA MARIA	315	M	4	32	0838	ORE	287
VILLARDIEGUA DE LA RIBERA	462	M	3	49	0514	ZAM	580
VILLARDIGA	212	M	3	49	0515	LEO	352
VILLARDOMPARDO	472	M	1	23	0153	IAE	330
VILLARDONDIEGO	609	C	3	49	0516	TOR	515
VILLAREAL DE HUERVA	–	–	5	50	0364	ARG	26
VILLAREJO	216	M	3	05	0314	AVI	–
VILLAREJO	72	M	3	26	0239	BUR	108
VILLAREJO	–	–	3	37	0853	SAL	441
VILLAREJO	6	M	3	37	0854	SAL	452
VILLAREJO	100	M	3	37	0855	SAL	432
VILLAREJO	–	–	3	40	0363	SBG	479
VILLAREJO DE FUENTES	2066	C	2	16	0306	CUE	174
VILLAREJO DE LA PEÑUELA	316	M	2	16	0307	CUE	172
VILLAREJO DE LA SIERRA	141	M	3	49	0517	VAL	537
VILLAREJO DE MEDINA	152	M	2	19	0448	SOR	496
VILLAREJO DE MONTALBAN	47	M	2	45	0221	TOL	506
VILLAREJO DE ORBIGO	357	M	3	24	1328	LEO	346
VILLAREJO DE SALVANES	2509	C	2	28	0218	TOL	510
VILLAREJO DEL ESPARTAL	341	M	2	16	0308	CUE	168
VILLAREJO DEL VALLE	829	M	3	05	0315	AVI	9
VILLAREJO SECO	176	M	2	16	0309	CUE	168
VILLAREJO-PERIESTEBAN	–	–	2	16	0310	CUE	168
VILLAREJO-SOBREHUERTA	471	M	2	16	0311	CUE	168
VILLAREJO, EL	97	M	5	44	0295	ARG	14
VILLAREJO, EL	–	–	5	44	0294	ARG	26
VILLAREN DE VALDIVIA	136	M	3	34	0425	PAL	429
VILLARENTE	167	M	4	27	1220	MON	299
VILLARES DE JADRAQUE	205	M	2	19	0449	GUA	324
VILLARES DE LA REINA	944	M	3	37	0856	SAL	438
VILLARES DE ORBIGO	262	M	3	24	1329	LEO	346
VILLARES DE SORIA, LOS	112	M	3	42	0518	SOR	486
VILLARES DE YELTES	281	M	3	37	0857	SAL	450
VILLARES DEL SAZ	892	M	2	16	0312	CUE	172
VILLARES, LOS	1152	M	1	23	0154	IAE	330
VILLARGORDO	126	M	3	37	0858	SAL	450
VILLARGORDO DEL CABRIEL	737	M	6	46	0280	CUE	168
VILLARGUSAN	55	M	3	24	1330	LEO	341
VILLARIAS	77	M	3	09	1169	BUR	58
VILLARIEZO	328	M	3	09	1170	BUR	46
VILLARIJO	69	M	3	42	0519	SOR	497
VILLARIN DE RIELLO	74	M	3	24	1331	LEO	344
VILLARINO	100	M	3	24	1332	LEO	348
VILLARINO	122	M	4	32	0841	ORE	268
VILLARINO	444	M	4	32	0840	ORE	279
VILLARINO	738	M	4	32	0839	ORE	272
VILLARINO	1567	M	3	37	0859	SAL	452
VILLARINO DE CEBAL	78	M	3	49	0518	ZAM	586
VILLARINO DE MANZANAS	65	M	3	49	0519	ZAM	586
VILLARINO DE SANABRIA	134	M	3	49	0520	VAL	537
VILLARINO DE SIL	59	M	3	24	1333	LEO	342
VILLARINO TRAS LA SIERRA	68	M	3	49	0521	ZAM	586
VILLARINOFRIO	–	–	4	32	0842	ORE	292
VILLARIÑO	196	M	4	36	0630	SAN	221
VILLARIÑOS	–	–	3	24	1334	LEO	364
VILLARLUENGO	1233	C	5	44	0296	ARG	36
VILLARMARIN	–	–	3	24	1335	LEO	364

* M = Original manuscrito; C = Con viviendas colectivas; E = Datos calculados; – = Falta o no existe documento original. Otras abreviaturas: T = Tomo; Pr = Provincia; Cod = Número del pueblo en las Tablas I.; Int = Intendencia; Pág = Página del Nomenclator I. (Para más detalles: véase "Códigos y Abreviaturas" de la página 5.694.

DENOMINACION	Hab.	*	Public. INE T	Pr	Cod	Nom.I. Ist	Pág
VILLARMAYOR	304	M	5	15	0893	BET	189
VILLARMAYOR	285	M	3	37	0860	SAL	451
VILLARMEAO	–	–	4	32	0843	ORE	291
VILLARMENTERO	159	M	3	09	1171	BUR	46
VILLARMENTERO DE CAMPOS	188	C	3	34	0426	TOR	517
VILLARMENTERO DE ESGUEVA	44	M	3	47	0280	VAL	531
VILLARMERIEL	131	M	3	24	1336	LEO	346
VILLARMERO	159	M	3	09	1172	BUR	46
VILLARMIDE	253	M	4	27	1221	MON	295
VILLARMIENZO	83	M	3	34	0427	TOR	519
VILLARMUERTO	197	M	3	37	0861	SAL	450
VILLARNERA DE LA VEGA	54	M	3	24	1337	LEO	349
VILLARO	629	C	4	48	0125	VIZ	565
VILLAROBLEDO	6385	C	2	02	0101	MAN	390
VILLARONTE	892	M	4	27	1222	MON	299
VILLARQUEMADO	666	M	5	44	0297	ARG	28
VILLARRABE	131	M	3	34	0428	PAL	430
VILLARRABINES	48	M	3	24	1338	LEO	357
VILLARRAMIEL	2003	M	3	34	0429	PAL	425
VILLARRANDO	57	M	3	24	1339	LEO	362
VILLARRASA	1936	M	1	21	0103	SEV	465
VILLARRASO	94	M	3	42	0520	SOR	494
VILLARREAL DE ALAVA	–	–	4	01	0422	ALA	562
VILLARREAL DE LA CANAL	217	M	5	22	0874	ARG	23
VILLARREAL DE LOS INFANTES	6287	C	6	12	0134	RdV	545
VILLARREAL DE URRECHU	758	M	4	20	0144	GUI	575
VILLARRIN DE CAMPOS	591	C	3	49	0522	LEO	357
VILLARRIN DEL PARAMO	146	M	3	24	1340	LEO	357
VILLARROAÑE	136	M	3	24	1341	LEO	357
VILLARROBEJO	156	M	3	34	0430	PAL	430
VILLARRODRIGO	604	M	1	23	0155	MUR	400
VILLARRODRIGO DE LA VEGA	62	M	3	34	0431	PAL	430
VILLARRODRIGO DE LAS REGUERAS	113	M	3	24	1342	LEO	334
VILLARRODRIGO DE ORDAS	135	M	3	24	1343	LEO	344
VILLARROMARIS	219	M	5	15	0894	SAN	206
VILLARROQUEL	79	M	3	24	1344	LEO	345
VILLARROYA	227	M	3	26	0240	BUR	105
VILLARROYA DE LA SIERRA	1331	M	5	50	0365	ARG	26
VILLARROYA DE LOS PINARES	1467	M	5	44	0298	ARG	36
VILLARROYA DEL CAMPO	–	–	5	50	0366	ARG	21
VILLARRUBE	307	M	5	15	0895	BET	186
VILLARRUBIA DE LOS OJOS	3274	C	2	13	0125	MAN	378
VILLARRUBIA DE SANTIAGO	2086	M	2	45	0222	TOL	510
VILLARRUBIN	216	M	3	24	1345	LEO	362
VILLARRUBIN	749	M	4	32	0844	ORE	291
VILLARRUBIO	536	M	2	16	0313	TOL	511
VILLARTA	52	M	2	45	0223	TOL	506
VILLARTA DE LOS MONTES	442	M	2	06	0155	EXT	182
VILLARTA DE SAN JUAN	736	M	2	13	0126	TOL	514
VILLARTA-QUINTANA	245	M	3	26	0241	BUR	105
VILLARTOSO	43	M	3	42	0521	SOR	499
VILLAR, EL	–	M	2	13	0123	MAN	377
VILLAR, EL	–	–	1	21	0102	SEV	466
VILLAR, EL	143	M	3	26	0236	SOR	493
VILLAS DEL TURBON	61	M	5	22	0875	ARG	17
VILLASABARIEGO	136	M	3	24	1346	VAL	534
VILLASABARIEGO DE UCIEZA	304	M	3	34	0432	TOR	517
VILLASANA DE MENA	169	C	3	09	1173	BUR	85
VILLASANDINO	1099	C	3	09	1174	BUR	61
VILLASANTAR	107	M	5	15	0896	SAN	211
VILLASANTE	164	M	3	09	1175	BUR	76
VILLASANTE	232	M	4	27	1223	LUG	232
VILLASARRACINO	1135	C	3	34	0433	PAL	427
VILLASAYAS	497	M	3	42	0522	SOR	502
VILLASBUENAS	339	M	3	37	0862	SAL	452
VILLASBUENAS DE GATA	200	M	2	10	0227	EXT	175
VILLASDARDO	111	M	3	37	0863	SAL	449
VILLASECA	84	M	2	16	0515	CUE	169
VILLASECA	95	M	3	26	0242	BUR	67
VILLASECA	136	M	4	32	0845	ORE	270
VILLASECA	242	M	3	40	0364	SEG	479
VILLASECA BAJERA	59	M	3	42	0523	SOR	499
VILLASECA DE ARCIEL	175	M	3	42	0524	SOR	486
VILLASECA DE HENARES	215	M	2	19	0450	GUA	323
VILLASECA DE LA SAGRA	1512	C	2	45	0224	TOL	506
VILLASECA DE LACIANA	73	M	3	24	1347	LEO	342
VILLASECA DE SOBARRIBA	102	M	3	24	1348	LEO	333
VILLASECA DE UCEDA	54	M	2	19	0451	TOL	509
VILLASECA SOMERA	31	M	3	42	0525	SOR	499
VILLASECINO	78	M	3	24	1349	LEO	341
VILLASECO	217	M	4	32	0846	ORE	291
VILLASECO	371	M	3	49	0523	ZAM	578
VILLASECO DE LA SIERRA	106	M	4	32	0847	ORE	290
VILLASECO DE LOS GAMITOS	353	M	3	37	0864	SAL	449
VILLASECO DE LOS REYES	301	M	3	37	0865	SAL	449
VILLASECO, SAN DONATO	79	M	4	32	0848	ORE	265
VILLASELAN	90	M	3	24	1350	LEO	351
VILLASELAN	327	M	4	27	1224	MON	296
VILLASELVA	15	M	3	37	0866	SAL	441
VILLASEQUILLA DE YEPES	589	M	2	45	0225	TOL	511
VILLASEVIL	–	–	4	39	0656	BUR	101
VILLASEXMIR	232	M	3	47	0281	VAL	531
VILLASIDRO	135	M	3	09	1176	BUR	61
VILLASILA DE VALDAVIA	399	M	3	34	0434	TOR	518
VILLASILOS	550	C	3	09	1177	BUR	61
VILLASIMPLIZ	132	M	3	24	1351	LEO	335
VILLASINDE	288	M	3	24	1352	LEO	363
VILLASINTA DE TORIO	143	M	3	24	1353	LEO	334
VILLASOPLIZ	50	M	3	09	1178	BUR	78
VILLASORDA	21	M	3	09	1179	BUR	76
VILLASRUBIAS	263	M	3	37	0867	SAL	436
VILLASTAR	316	M	5	44	0299	ARG	28
VILLASTOSE	392	M	5	15	0897	SAN	222
VILLASUMIL	96	M	3	24	1354	LEO	359
VILLASUR	152	M	3	34	0435	TOR	519
VILLASUR DE HERREROS	306	M	3	09	1180	BUR	64
VILLASUS	–	–	4	01	0423	ALA	554
VILLASUSO	237	M	4	39	0658	BUR	85
VILLASUSO	368	M	4	39	0659	BUR	95
VILLASUSO	229	M	4	39	0657	TOR	522
VILLASUSO DE MENA	112	M	3	09	1181	BUR	96
VILLAS-VIEJAS	–	–	2	16	0314	CUE	173
VILLATARAS	36	M	3	09	1182	BUR	75
VILLATE	66	M	3	09	1183	BUR	74
VILLATOBAS	2282	M	2	45	0226	TOL	510
VILLATOMIL	50	M	3	09	1184	BUR	56
VILLATOQUITE	186	M	3	34	0436	TOR	518
VILLATORCAS	107	M	6	12	0135	RdV	545
VILLATORO	320	M	3	05	0316	AVI	8
VILLATORO	–	–	3	09	1185	BUR	45
VILLATOYA	136	M	2	02	0102	CUE	168
VILLATUELDA	181	M	3	09	1186	BUR	91
VILLATUERTA	251	M	4	31	0809	NAV	412
VILLATUGE	407	M	4	36	0631	LUG	236
VILLATURDE	131	M	3	34	0437	TOR	517
VILLATURIEL	141	M	3	24	1355	LEO	333
VILLAUMBRALES	838	M	3	34	0438	PAL	425
VILLAUTE	62	M	3	09	1187	BUR	70
VILLAUXE O SARIÑA	219	M	4	27	1225	LUG	233
VILLAVA	444	M	4	31	0810	NAV	401
VILLAVAQUERIN	313	M	3	47	0282	VAL	531
VILLAVEDEO	76	M	3	09	1188	BUR	58
VILLAVEDON	200	M	3	09	1189	BUR	72
VILLAVEGA DE AGUILAR	102	M	3	34	0439	PAL	429
VILLAVEGA DE OJEDA	116	M	3	34	0440	PAL	431
VILLAVELASCO DE VALDERADUEY	184	M	3	24	1356	LEO	351
VILLAVELAYO	262	M	3	26	0243	SOR	501
VILLAVELLID	380	M	3	47	0283	TOR	516
VILLAVENDIMIO	622	M	3	49	0524	TOR	515
VILLAVENTE	103	M	3	24	1357	LEO	332
VILLAVENTIN	84	M	3	09	1190	BUR	74
VILLAVERDE	–	M	4	01	0424	ALA	560
VILLAVERDE	522	M	2	28	0219	MAD	370
VILLAVERDE	–	–	1	35	0096	CAN	113
VILLAVERDE	–	–	4	33	0195	LEO	369
VILLAVERDE	63	M	4	39	0660	BUR	92
VILLAVERDE DE ABAJO	105	M	3	24	1358	LEO	334
VILLAVERDE DE ARCAYOS	239	M	3	24	1359	LEO	356
VILLAVERDE DE ARRIBA	100	M	3	24	1360	LEO	334
VILLAVERDE DE GUAREÑA	346	M	3	37	0868	SAL	438
VILLAVERDE DE HITO	63	M	4	39	0661	TOR	525
VILLAVERDE DE ISCAR	297	M	3	40	0365	SEG	478
VILLAVERDE DE LA ABADIA	239	M	3	24	1361	LEO	361
VILLAVERDE DE LA CUERNA	100	M	3	24	1362	LEO	336
VILLAVERDE DE LA PEÑA	148	M	3	34	0441	TOR	520
VILLAVERDE DE LOS CESTOS	175	M	3	24	1363	LEO	360
VILLAVERDE DE MEDINA	382	M	3	47	0284	VAL	527
VILLAVERDE DE MONTEJO	215	M	3	40	0366	SEG	480
VILLAVERDE DE OMAÑA	49	M	3	24	1364	LEO	343
VILLAVERDE DE PONTONES	161	M	4	39	0662	BUR	91
VILLAVERDE DE RIOJA	158	M	3	26	0244	BUR	108
VILLAVERDE DE SANDOVAL	160	C	3	24	1365	LEO	356
VILLAVERDE DE TRUGIOS	656	M	4	39	0663	BUR	85
VILLAVERDE DEL DUCADO	252	M	2	19	0452	SOR	496
VILLAVERDE DEL GUADALIMAR	222	C	2	02	0103	MAN	390
VILLAVERDE DEL MONTE	183	M	3	09	1191	BUR	55
VILLAVERDE DEL MONTE	153	M	3	42	0526	SOR	485
VILLAVERDE DEL RIO	591	C	1	41	0139	SEV	466
VILLAVERDE LA CHIQUITA	45	M	3	24	1366	VAL	533
VILLAVERDE Y PASACONSOL	136	M	2	16	0316	CUE	168
VILLAVERDE-MOGINA	341	M	3	09	1192	BUR	54
VILLAVERDE-PEÑAHORADA	172	M	3	09	1193	BUR	47
VILLAVES	126	M	3	09	1194	BUR	77
VILLAVETA	410	M	3	09	1195	BUR	61
VILLAVETA	56	M	4	31	0811	NAV	420
VILLAVEZA DE VALVERDE	104	M	3	49	0525	VAL	537
VILLAVEZA DEL AGUA	233	M	3	49	0526	VAL	537
VILLAVIAD	–	–	4	39	0664	BUR	85
VILLAVICENCIO DE LOS CABALL.	792	M	3	47	0285	LEO	357
VILLAVICIOSA	–	C	3	05	0317	AVI	5
VILLAVICIOSA	15211	C	4	33	0196	LEO	369
VILLAVICIOSA DE CORDOBA	794	M	1	14	0119	CBA	160
VILLAVICIOSA DE LA RIBERA	255	M	3	24	1367	LEO	357
VILLAVICIOSA DE ODON	653	C	2	28	0220	MAD	371
VILLAVICIOSA DE SAN MIGUEL	66	M	3	24	1368	LEO	360
VILLAVICIOSA DE TAJUÑA	221	C	2	19	0453	TOL	509

* M = Original manuscrito; C = Con viviendas colectivas; E = Datos calculados; – = Falta o no existe documento original. Otras abreviaturas: T = Tomo; Pr = Provincia; Cod = Número del pueblo en las Tablas I.; Ist = Intendencia; Pág = Página del Nomenclator I. (Para más detalles: véase "Códigos y Abreviaturas" de la página 5.694.

DENOMINACION	Hab.	*	Public. INE T	Pr	Cod	Nom.I. Int	Pág
VILLAVIDEL	112	M	3	24	1369	LEO	357
VILLAVIEJA	878	M	6	12	0136	RdV	545
VILLAVIEJA	86	M	3	24	1370	LEO	362
VILLAVIEJA	338	M	4	32	0849	ORE	291
VILLAVIEJA DE MUÑO	145	C	3	09	1196	BUR	54
VILLAVIEJA DE YELTES	1012	M	3	37	0869	SAL	436
VILLAVIEJA DEL CERRO	449	M	3	47	0286	VAL	528
VILLAVIEJA DEL LOZOYA	211	M	2	28	0221	GUA	325
VILLAVIUDAS	820	M	3	34	0442	PAL	426
VILLAXUSTE	198	M	4	27	1226	LUG	237
VILLAYANDRE	110	M	3	24	1371	LEO	342
VILLAYERNO MORQUILLAS	156	M	3	09	1197	BUR	46
VILLAYUDA	123	M	3	09	1198	BUR	46
VILLAYUSO	365	M	4	39	0665	BUR	95
VILLAYUSTE	98	M	3	24	1372	LEO	340
VILLAZA	517	M	4	32	0850	ORE	276
VILLAZALA	180	M	3	24	1373	LEO	349
VILLAZAN	33	M	3	24	1374	LEO	351
VILLAZANZO DE VALDERADUEY	72	M	3	24	1375	LEO	351
VILLAZOPEQUE	197	M	3	09	1199	BUR	61
VILLA-GONZALO DE COCA	80	M	3	40	0360	SEG	477
VILLA-ZULEMA	-	-	3	24	1376	LEO	334
VILLECH	121	M	5	25	0895	CAT	144
VILLEGAR	-	-	4	39	0666	BUR	101
VILLEGAS	569	M	3	09	1200	BUR	61
VILLEGUILLO	262	M	3	40	0367	SEG	477
VILLEL	1152	C	5	44	0300	ARG	28
VILLEL DE MESA	585	M	2	19	0454	CUE	168
VILLELA	157	M	3	09	1201	BUR	70
VILLELA	53	M	3	34	0443	TOR	518
VILLELGA	117	M	3	34	0444	TOR	518
VILLEMAR	87	M	3	34	0445	TOR	518
VILLENA	7067	C	6	03	0131	MUR	398
VILLERIAS DE CAMPOS	475	M	3	34	0446	PAL	425
VILLERMAO	68	M	4	27	1227	LUG	225
VILLESTRO	725	M	5	15	0898	SAN	207
VILLEZA	93	M	3	24	1377	LEO	357
VILLIBAÑE	156	M	3	24	1378	LEO	350
VILLIGUER	66	M	3	24	1379	VAL	534
VILLIMAR	-	-	3	09	1202	BUR	45
VILLIMER	56	M	3	24	1380	LEO	357
VILLODAS	128	M	4	01	0425	ALA	564
VILLODRE	228	M	3	34	0447	PAL	427
VILLODRIGO	277	M	3	34	0448	BUR	61
VILLOLDO	331	M	3	34	0449	PAL	427
VILLOMAR	69	M	3	24	1381	VAL	534
VILLORA	231	M	2	16	0317	CUE	168
VILLOREJO	315	M	3	09	1203	BUR	61
VILLORES	209	M	6	12	0137	RdV	548
VILLORIA	218	M	4	32	0851	ORE	288
VILLORIA	-	-	4	33	0197	LEO	369
VILLORIA	788	M	3	37	0870	SAL	444
VILLORIA DE BUENAMADRE	19	M	3	37	0871	SAL	450
VILLORIA DE ORBIGO	537	C	3	24	1382	LEO	346
VILLOROVE	154	M	3	09	1204	BUR	66
VILLORQUITE DE HERRERA	138	M	3	34	0450	TOR	518
VILLORQUITE DEL PARAMO	80	M	3	34	0451	PAL	430
VILLORUEBO	71	M	3	09	1205	BUR	55
VILLORUELA	732	C	3	37	0872	SAL	445
VILLOSILLA DE LA VEGA	65	M	3	34	0452	PAL	430
VILLOSINO	61	M	3	37	0873	SAL	449
VILLOSLADA	499	M	3	40	0368	SEG	471
VILLOSLADA DE CAMEROS	1314	C	3	26	0245	BUR	105
VILLOTA	61	M	3	09	1206	BUR	57
VILLOTA	34	M	3	09	1207	BUR	74
VILLOTA DE ELINES	71	M	4	39	0667	TOR	525
VILLOTA DEL DUQUE	370	M	3	34	0453	PAL	430
VILLOTA DEL PARAMO	223	M	3	34	0454	TOR	519
VILLOTILLA	104	M	3	34	0455	TOR	517
VILLOVELA DE ESGUEVA	350	M	3	09	1208	BUR	81
VILLOVELA DE PIRON	70	M	3	40	0369	SEG	470
VILLOVIADO	99	M	3	09	1209	BUR	54
VILLOVIECO	388	C	3	34	0456	TOR	517
VILLOZAS	514	M	5	15	0899	BET	185
VILLUSTO	260	M	3	09	1210	BUR	71
VIMBODI	1227	M	5	43	0268	CAT	131
VIME DE SANABRIA	127	M	3	49	0527	VAL	537
VIMIANZO	99	M	5	15	0901	SAN	197
VIMIANZO	657	M	5	15	0900	SAN	222
VIMEIRO	93	M	4	32	0852	ORE	267
VIMPELI (*)	-	-	5	25	0896	CAT	134
VINACEITE	339	M	5	44	0301	ARG	35
VINADEROS	66	M	3	05	0318	AVI	6
VINAIXA	423	M	5	25	0897	CAT	134
VINALESA	691	M	6	46	0281	RdV	540
VINAROZ	5999	C	6	12	0138	RdV	550
VINATESA (*)	-	-	5	25	0898	CAT	134
VINCELLO (*)	-	-	5	25	0899	CAT	134
VINCIOS	1280	M	4	36	0632	TUY	302
VINDEL	380	M	2	16	0318	CUE	173
VINEBRE	399	M	5	43	0261	CAT	-
VINIEGRA DE ABAJO	653	M	3	26	0246	SOR	502
VINIEGRA DE ARRIBA	316	M	3	26	0247	SOR	502

DENOMINACION	Hab.	*	Public. INE T	Pr	Cod	Nom.I. Int	Pág
VINOS	242	M	5	15	0902	SAN	199
VINSEIRO	671	M	4	36	0633	SAN	219
VINUESA	-	-	3	42	0527	SOR	502
VINYOLAS	166	M	5	08	0514	CAT	155
VIÑA	381	M	5	15	0903	BET	190
VIÑA	395	M	4	32	0853	ORE	278
VIÑALES	150	M	3	24	1383	LEO	360
VIÑAS	243	M	3	49	0528	ZAM	586
VIÑASPRE	110	M	4	01	0426	ALA	558
VIÑAS. SAN PANTALEON, DAS	660	M	5	15	0904	BET	185
VIÑAS. SAN PEDRO, DAS	167	M	5	15	0905	BET	185
VIÑAS, DAS	824	M	5	15	0906	COR	193
VIÑAYO	102	M	3	24	1384	LEO	340
VIÑEGRA DE MORAÑA	270	M	3	05	0319	AVI	2
VIÑOLS Y ARCHS	687	M	5	43	0262	CAT	152
VIÑON	176	M	4	39	0668	BUR	92
VIÑUELA	-	M	2	13	0127	MAN	375
VIÑUELA	358	M	1	29	0110	GRA	314
VIÑUELA DE SAYAGO	203	M	3	49	0529	ZAM	580
VIÑUELAS	360	M	2	19	0455	TOL	509
VIO	117	M	5	22	0876	ARG	44
VIONES	227	M	5	15	0907	BET	185
VIOÑO	424	M	4	39	0669	BUR	98
VIRGALA MAYOR	148	M	4	01	0427	ALA	554
VIRGALA MENOR	77	M	4	01	0428	ALA	554
VIRIS	103	M	4	27	1228	LUG	246
VIRTUS	-	-	3	09	1211	BUR	102
VIRUES	39	M	3	09	1212	BUR	58
VISALIBONS	78	M	5	22	0877	ARG	15
VISANTOÑA	254	M	5	15	0908	SAN	211
VISANTOÑA	531	M	5	15	0909	SAN	197
VISCARRET-GUERENDIAIN	225	M	4	31	0812	NAV	418
VISELGA	-	-	6	46	0282	RdV	542
VISIEDO	727	M	5	44	0302	ARG	28
VISMA	916	M	5	15	0910	COR	193
VISO DE SAN JUAN, EL	386	C	2	45	0227	TOL	505
VISO DEL ALCOR, EL	2167	C	1	41	0140	SEV	465
VISO DEL MARQUES	3817	C	2	13	0128	MAN	378
VISO, EL	1324	M	1	14	0120	CRA	161
VISO, DEL	168	M	4	87	1229	LUG	250
VISO, O	356	M	4	36	0634	TUY	304
VISTA ALEGRE	-	-	1	23	0156	MP	589
VISTA BELLA	-	-	6	46	0283	RdV	542
VISTABELLA	-	-	5	50	0367	ARG	26
VISTABELLA DEL MAESTRAZGO	1248	C	6	12	0139	RdV	548
VISUÑA	180	M	4	27	1230	LUG	259
VITA	214	M	3	05	0320	AVI	2
VITIGUDINO	887	C	3	37	0874	SAL	456
VITIRIZ	95	M	5	15	0911	SAN	200
VITORIA	6713	C	4	01	0429	ALA	562
VITORIANO	202	M	4	01	0430	ALA	564
VITRE	186	M	5	15	0912	SAN	211
VIU	51	M	5	22	0879	ARG	34
VIU	50	M	5	22	0878	ARG	19
VIU DE LLEVATA	80	M	5	25	0900	CAT	149
VIURE (*)	185	M	5	17	0498	CAT	123
VIVANCO DE MENA	-	-	5	08	0515	CAT	137
VIVAR DE FUENTIDUEÑA	115	M	3	09	1213	BUR	97
VIVAR DEL CID	49	M	3	40	0370	SEG	477
VIVEDA	139	C	3	09	1214	BUR	46
VIVEIRO	223	M	4	39	0670	BUR	88
VIVEIRO	2746	M	4	27	1231	MON	299
VIVEIRO	264	M	4	32	0854	ORE	280
VIVEIRON	326	M	4	27	1232	MON	296
VIVEIRO. SAN PEDRO	516	M	4	27	1233	MON	299
VIVEL DEL RIO MARTIN	356	M	5	44	0303	ARG	27
VIVENTE	43	M	5	15	0913	BET	185
VIVER	82	M	5	08	0516	CAT	137
VIVER	1697	C	6	12	0140	RdV	548
VIVER	38	M	5	25	0901	CAT	122
VIVER DE LA SIERRA	378	M	5	50	0368	ARG	21
VIVER DE VICORTO	56	M	5	50	0369	ARG	21
VIVERO	94	M	3	24	1385	LEO	356
VIVEROS	-	-	2	02	0104	MAN	383
VIVES	2	M	5	22	0880	ARG	44
VIVET	32	M	5	25	0902	CAT	149
VIVINERA	89	M	3	49	0530	ZAM	586
VIXOY	369	M	5	15	0914	BET	185
VIZCAINOS	105	M	3	09	1215	BUR	56
VIZMALO	138	M	3	09	1216	BUR	61
VIZMANOS	172	M	3	42	0528	SOR	499
VIZNAR	584	M	1	18	0233	GRA	-
VIZOÑO	127	M	5	15	0915	BET	185
VOCES	87	M	3	24	1386	LEO	362
VOLTAS, LAS	122	M	5	43	0263	CAT	152
VOZ NEGRA, LA	56	M	1	30	0207	MUR	395
VOZMEDIANO	177	M	3	24	1387	LEO	337
VOZMEDIANO	351	M	3	42	0529	SOR	488
VOZNUEVO	125	M	3	24	1388	LEO	345
VULPELLACH	389	M	5	17	0494	CAT	130
VULVERALLA	81	M	5	17	0495	CAT	130
WAMBA	539	M	3	47	0287	VAL	531
XABESTRE	567	M	5	15	0916	SAN	212

* M = Original manuscrito; C = Con viviendas colectivas; E = Datos calculados; - = Falta o no existe documento original. Otras abreviaturas: T = Tomo; Pr = Provincia; Cod = Número del pueblo en las Tablas I.; Int = Intendencia; Pág = Página del Nomenclator I. (Para más detalles véase "Códigos y Abreviaturas" de la página 5.694.

DENOMINACION	Hab.	*	Public. INE T	Pr	Cod	Nom.I. Ist	Pág
XALLAS	386	M	5	15	0917	SAN	207
XALLAS	302	M	5	15	0918	SAN	199
XANCEDA	335	M	5	15	0919	SAN	211
XANZA	417	M	4	36	0635	SAN	204
XAVIÑA	321	M	5	15	0920	SAN	222
XERDIZ	-	-	4	27	1234	MON	295
XERMADE	277	M	4	27	1235	LUG	258
XERMAR	273	M	4	27	1236	LUG	238
XERTA	-	-	5	43	0264	CAT	153
XESTOSO	82	M	4	36	0636	SAN	202
XIA	497	M	4	27	1237	LUG	243
XIAN	342	M	4	27	1238	LUG	226
XIL	471	M	4	36	0637	SAN	208
XINZO DE LIMIA	665	M	4	32	0855	ORE	270
XOIBAN	97	M	4	27	1239	LUG	258
XOVE	274	M	4	27	1240	MON	296
XUANCES	647	M	4	27	1241	MON	295
XUDAN	469	M	4	27	1242	MON	295
XUNQUEIRA DE ESPADAÑEDO	602	C	4	32	0856	ORE	272
XUNQUEIRAS	236	M	4	36	0638	TUY	304
XUSTAS	-	-	4	27	1243	LUG	239
XUVENCOS	144	M	4	27	1244	LUG	252
YABEN	137	M	4	31	0813	NAV	406
YAIZA	1745	M	1	35	0097	CAN	113
YANCI	625	M	4	31	0814	NAV	409
YANGUAS	451	M	3	42	0530	SOR	498
YANGUAS DE ERESMA	313	M	3	40	0371	SEG	471
YARNOZ	50	M	4	31	0815	NAV	421
YATOR	366	M	1	18	0234	GRA	312
YATOVA	911	M	6	46	0284	RdV	543
YAVAR	372	M	4	31	0816	NAV	404
YEBA	80	M	5	22	0881	ARG	42
YEBENES, LOS	3899	M	2	45	0228	TOL	504
YEBES	284	M	2	19	0456	GUA	321
YEBRA	1091	M	2	19	0457	MAD	372
YEBRA	199	M	3	24	1389	LEO	347
YEBRA DE BASA	272	M	5	22	0882	ARG	51
YECLA	8381	C	1	30	0208	MUR	398
YECLA DE YELTES	754	M	3	37	0875	SAL	455
YECORA	256	M	4	01	0431	ALA	558
YEGEN	923	M	1	18	0235	GRA	312
YELA	217	M	2	19	0458	GUA	321
YELAMOS DE ABAJO	481	M	2	19	0459	GUA	321
YELAMOS DE ARRIBA	463	M	2	19	0460	GUA	321
YELES	85	M	2	45	0230	TOL	505
YELO	350	M	3	42	0531	SOR	496
YELZ	-	-	4	31	0817	NAV	419
YEMEDA	35	M	2	16	0319	CUE	166
YEPES	3445	C	2	45	0231	TOL	511
YEQUEDA	86	M	5	22	0883	ARG	38
YERES	127	M	3	24	1390	LEO	362
YERMO	382	M	5	15	0921	BET	191
YERNES Y TAMEZA	511	M	4	33	0198	LEO	367
YESA	310	M	4	31	0818	NAV	416
YESA, LA	454	C	6	46	0285	RdV	541
YESERO	216	M	5	22	0884	ARG	31
YESPOLA	27	M	5	22	0885	ARG	31
YESTE	4370	M	2	02	0105	MUR	399
YESTE	137	M	5	22	0886	ARG	31
YOSA	43	M	5	22	0887	ARG	31
YOSA DE GARCIPOLLERA	93	M	5	22	0888	ARG	31
YOSA DE SOBREMONTE	84	M	5	22	0889	ARG	31
YUBA	18	M	3	42	0532	SOR	495
YUCO	-	-	1	35	0098	CAN	113
YUDEGO	-	-	3	09	1217	BUR	61
YUGUEROS	197	M	3	24	1391	LEO	339
YUNCLER	635	M	2	45	0232	TOL	505
YUNCLILLOS	462	M	2	45	0233	TOL	505
YUNCOS	426	M	2	45	0234	TOL	505
YUNQUERA	1837	C	1	29	0111	GRA	315
YUNQUERA DE HENARES	671	M	2	19	0461	GUA	321
YUNTA, LA	548	M	2	19	0462	CUE	166
YURRE	-	M	4	01	0432	ALA	556
YURRE	850	M	4	48	0126	VIZ	565
YURRETA	550	M	4	48	0127	VIZ	567
ZABAL	64	M	4	31	0819	NAV	410
ZABALCETA	53	M	4	31	0820	NAV	421
ZABALDICA	-	-	4	31	0821	NAV	420
ZABALZA	31	M	4	31	0822	NAV	422
ZABALZA	99	M	4	31	0824	NAV	416
ZABALZA	161	M	4	31	0823	NAV	403
ZABALLA	50	M	3	09	1218	BUR	57
ZACOS	173	M	3	24	1392	LEO	344
ZAEL	176	M	3	09	1219	BUR	55
ZAFARA	149	M	3	49	0531	ZAM	580
ZAFAYONA	-	-	1	18	0236	GRA	310
ZAFRA	5633	C	2	06	0156	EXT	176
ZAFRA DE ZANCARA	911	M	2	16	0320	CUE	169
ZAFRILLA	449	M	2	16	0321	CUE	169
ZAFRON	66	M	3	37	0876	SAL	451
ZAFRONCINO	4	M	3	37	0877	SAL	451
ZAGRA	-	-	1	18	0237	GRA	314
ZAGRILLA (ALTA Y BAJA)	-	-	1	14	0121	CRA	162
ZAHARA	1767	C	1	11	0042	SEV	466
ZAHINOS	530	M	2	06	0157	EXT	176
ZAHORA	-	-	1	18	0238	GRA	310
ZAIDA, LA	182	M	5	50	0370	ARG	13
ZAIDIN	955	M	5	22	0890	ARG	44
ZAITEGUI	-	-	4	01	0433	ALA	557
ZALAMEA DE LA SERENA	2832	C	2	06	0158	EXT	183
ZALAMEA LA REAL	4229	M	1	21	0104	SEV	466
ZALAMILLAS	75	M	3	24	1393	LEO	358
ZALBA	70	M	4	31	0825	NAV	419
ZALDAIZ	19	M	4	31	0826	NAV	419
ZALDIERNA	-	-	3	26	0248	BUR	106
ZALDIVIA	1208	M	4	20	0145	GUI	575
ZALDU	519	M	4	48	0128	VIZ	567
ZALDUENDO	130	M	3	09	1220	BUR	64
ZALDUENDO DE ALAVA	-	-	4	01	0434	ALA	553
ZALENGAS (*)	-	-	3	47	0288	VAL	530
ZALGO (*)	-	-	4	01	0435	ALA	553
ZALLA	1064	M	4	48	0129	VIZ	569
ZAMAJON	54	M	3	42	0533	SOR	487
ZAMANES	-	-	4	36	0639	TUY	308
ZAMARRA	332	M	3	37	0878	SAL	432
ZAMARRAMALA	799	M	3	40	0372	SEG	469
ZAMAYON	191	M	3	37	0879	SAL	456
ZAMBRANA	234	M	4	01	0436	ALA	556
ZAMBRONCINOS DEL PARAMO	176	M	3	24	1394	LEO	350
ZAMOCINO	-	-	3	37	0880	SAL	456
ZAMORA	10416	C	3	49	0532	ZAM	577
ZAMORANOS	308	M	1	14	0122	CRA	162
ZAMUDIO	741	M	4	48	0130	VIZ	567
ZANDIO	21	M	4	31	0827	NAV	407
ZANDUETA	24	M	4	31	0828	NAV	418
ZANFOGA	557	M	4	27	1245	LUG	232
ZANGANDEZ	227	M	3	09	1221	BUR	58
ZAOREJAS	776	M	2	19	0463	CUE	169
ZAPARDIEL DE LA CAÑADA	268	M	3	05	0321	AVI	4
ZAPARDIEL DE LA RIBERA	339	M	3	05	0322	SAL	454
ZAPEAUS	184	M	4	32	0857	ORE	282
ZARABES	128	M	3	42	0534	SOR	486
ZARAGOZA	46434	M	5	50	0371	ARG	11
ZARAPICOS	147	M	3	37	0881	SAL	441
ZARATAMO	259	M	4	48	0131	VIZ	-
ZARATAN	28	M	3	37	0882	SAL	441
ZARATAN	1090	M	3	47	0289	VAL	526
ZARATE	111	M	4	01	0437	ALA	564
ZARAUZ	1595	C	4	20	0146	GUI	-
ZARCILLA DE RAMOS	499	M	1	30	0209	MUR	398
ZARIMUZ	-	-	4	20	0147	GUI	574
ZARIQUIEGUI	58	M	4	31	0829	NAV	402
ZARIQUIETA	16	M	4	31	0830	NAV	420
ZARRA	913	M	6	46	0286	RdV	545
ZARRACOS	245	M	4	32	0858	ORE	291
ZARRANGANO	-	-	4	31	0831	NAV	416
ZARRANZ	40	M	4	31	0832	NAV	405
ZARRATON	313	M	3	26	0249	BUR	109
ZARZA	41	M	2	16	0322	CUE	166
ZARZA	-	-	1	30	0210	MUR	-
ZARZA DE ALANGE	1453	M	2	06	0159	EXT	178
ZARZA DE DON BELTRAN, LA	37	M	3	37	0883	SAL	452
ZARZA DE GRANADILLA	745	M	2	10	0228	EXT	181
ZARZA DE MONTANCHEZ	795	M	2	10	0229	EXT	178
ZARZA DE PUMAREDA, LA	228	M	3	37	0884	SAL	452
ZARZA DE TAJO	261	M	2	16	0323	TOL	511
ZARZA LA MAYOR	2065	M	2	10	0230	EXT	175
ZARZADILLA DE TOTANA	156	M	1	30	0211	MUR	398
ZARZALEJO	670	M	2	28	0222	SEG	473
ZARZALICO	312	M	1	30	0212	MUR	398
ZARZA-CAPILLA	919	M	2	06	0160	EXT	182
ZARZA, LA	186	M	3	05	0323	SAL	448
ZARZA, LA	301	M	3	47	0290	VAL	528
ZARZOSA	387	M	3	26	0250	SOR	502
ZARZOSA DE RIOPISUERGA	-	-	3	09	1222	PAL	431
ZARZOSILLO	4	M	3	37	0885	SAL	441
ZARZOSO	92	C	3	37	0886	SAL	441
ZARZUELA	284	M	2	16	0324	CUE	169
ZARZUELA DE GALVE	-	-	2	19	0464	GUA	326
ZARZUELA DE JADRAQUE	416	M	2	19	0465	GUA	324
ZARZUELA DEL MONTE	19	C	2	28	0223	GUA	323
ZARZUELA DEL MONTE	898	C	3	40	0373	SEG	470
ZARZUELA DEL PINAR	662	M	3	40	0374	SEG	476
ZAS	91	M	5	15	0923	SAN	199
ZAS	167	M	5	15	0922	SAN	218
ZAS DE REI	249	M	5	15	0924	SAN	197
ZAVALEGUI	69	M	4	31	0833	NAV	421
ZAY	23	M	4	31	0834	NAV	420
ZAYAS DE BASCONES	97	M	3	42	0535	SOR	81
ZAYAS DE TORRE	321	M	3	42	0536	SOR	81
ZAZPE	42	M	4	31	0835	NAV	418
ZAZUAR	692	M	3	09	1223	BUR	81
ZENETA	-	-	1	30	0213	MUR	396
ZENZANO	108	M	3	26	0251	SOR	494
ZESTOYA	-	-	4	31	0836	NAV	416
ZOBRA	146	M	4	36	0640	LUG	236

* M = Original manuscrito; C = Con viviendas colectivas; E = Datos calculados; - = Falta o no existe documento original. Otras abreviaturas: T = Tomo; Pr = Provincia; Cod = Número del pueblo en las Tablas I.; Ist = Intendencia; Pág = Página del Nomenclator I. (Para más detalles: véase "Códigos y Abreviaturas" de la página 5.694.

DENOMINACION	Hab.	*	Public. INE T	Pr	Cod	Nom.I. Int	Pág
ZOLINA	119	M	4	31	0837	NAV	421
ZOLLE	214	M	4	27	1246	LUG	225
ZOLLO	182	M	4	48	0132	VIZ	-
ZOMAS, LAS	77	M	2	16	0325	CUE	169
ZOMA, LA	127	M	5	44	0304	ARG	36
ZOO	88	M	4	27	1247	LUG	251
ZORELLE	354	M	4	32	0859	ORE	263
ZORITA	1502	M	2	10	0231	EXT	182
ZORITA	27	M	3	37	0887	SAL	449
ZORITA	-	-	3	37	0888	SAL	438
ZORITA DE LA FRONTERA	422	C	3	37	0889	SAL	445
ZORITA DE LA LOMA	146	C	3	47	0291	VAL	530
ZORITA DE LOS CANES	158	M	2	19	0466	MAD	373
ZORITA DE LOS MOLINOS	64	M	3	05	0324	AVI	1
ZORITA DEL MAESTRAZGO	774	M	6	12	0141	RdV	548
ZORITA DEL PARAMO	68	M	3	34	0457	PAL	431
ZOROQUIAIN	37	M	4	31	0838	NAV	421
ZORRAQUIN	90	M	3	26	0252	BUR	106
ZOS	208	M	4	32	0860	ORE	270
ZOTES DEL PARAMO	375	M	3	24	1395	LEO	350
ZUARES DEL PARAMO	274	M	3	24	1396	LEO	350
ZUASTI	11	M	4	31	0840	NAV	420
ZUASTI	65	M	4	31	0839	NAV	401
ZUAZA	403	M	4	01	0438	ALA	555
ZUAZO DE CUARTANGO	71	M	4	01	0439	ALA	561
ZUAZO DE GAMBOA	70	M	4	01	0440	ALA	557
ZUAZO DE SAN MILLAN	120	M	4	01	0441	ALA	561
ZUAZO DE VITORIA	87	M	4	01	0442	ALA	563
ZUAZOLA	33	M	4	01	0443	ALA	556
ZUAZU	76	M	4	31	0842	NAV	422
ZUAZU	114	M	4	31	0841	NAV	404
ZUBIAUR	201	M	4	48	0133	VIZ	-
ZUBIA, LA	2226	C	1	18	0239	GRA	310
ZUBIELQUI	67	M	4	31	0843	NAV	412
ZUBIETA	1284	M	4	20	0148	GUI	570
ZUBIETA	568	M	4	31	0844	NAV	409
ZUBIRI	122	M	4	31	0845	NAV	421
ZUCAINA	563	M	6	12	0142	RdV	548
ZUDAIRE	179	M	4	31	0846	NAV	411
ZUERA	1088	M	5	50	0372	ARG	13
ZUFIA	128	M	4	31	0847	NAV	412
ZUFRE	544	M	1	21	0105	SEV	466
ZUGARRAMURDI	534	M	4	31	0848	NAV	409
ZUHEROS	1451	M	1	14	0123	CBA	162
ZUIAR	2003	M	1	18	0240	GRA	318
ZULUETA	84	M	4	31	0849	NAV	421
ZUMARRAGA	1101	M	4	20	0149	GUI	574
ZUMAYA	1117	C	4	20	0150	GUI	572
ZUMEL	216	M	3	09	1224	BUR	63
ZUMELZU	63	M	4	01	0444	ALA	563
ZUMENTO	-	-	4	01	0445	ALA	560
ZUNZARREN	62	M	4	31	0850	NAV	419
ZUÑEDA	228	M	3	09	1225	BUR	52
ZUÑIGA	231	M	4	31	0851	NAV	412
ZURBANO	-	-	4	01	0446	ALA	555
ZURBITU	38	M	3	09	1226	BUR	68
ZURGENA	1459	M	1	04	0101	GRA	318
ZURIAIN	95	M	4	31	0852	NAV	421
ZURITA	51	M	5	22	0891	ARG	19
ZURITA	382	M	4	39	0671	BUR	98
ZURUCUAIN	102	M	4	31	0853	NAV	410
ZUZA	50	M	4	31	0854	NAV	420
ZUZONES	-	-	3	09	1227	SOR	502

* M = Original manuscrito; C = Con viviendas colectivas; E = Datos calculados; - = Falta o no existe documento original. Otras abreviaturas: T = Tomo; Pr = Provincia; Cod = Número del pueblo en las Tablas I.; Int = Intendencia; Pág = Página del Nomenclator I. (Para más detalles: véase "Códigos y Abreviaturas" de la página 5.694.

NOMENCLATORES

INDICE DE PUEBLOS POR DIVISIONES ADMINISTRATIVAS DEL SIGLO XVIII

(Nombre usado en el Nomenclátor I)

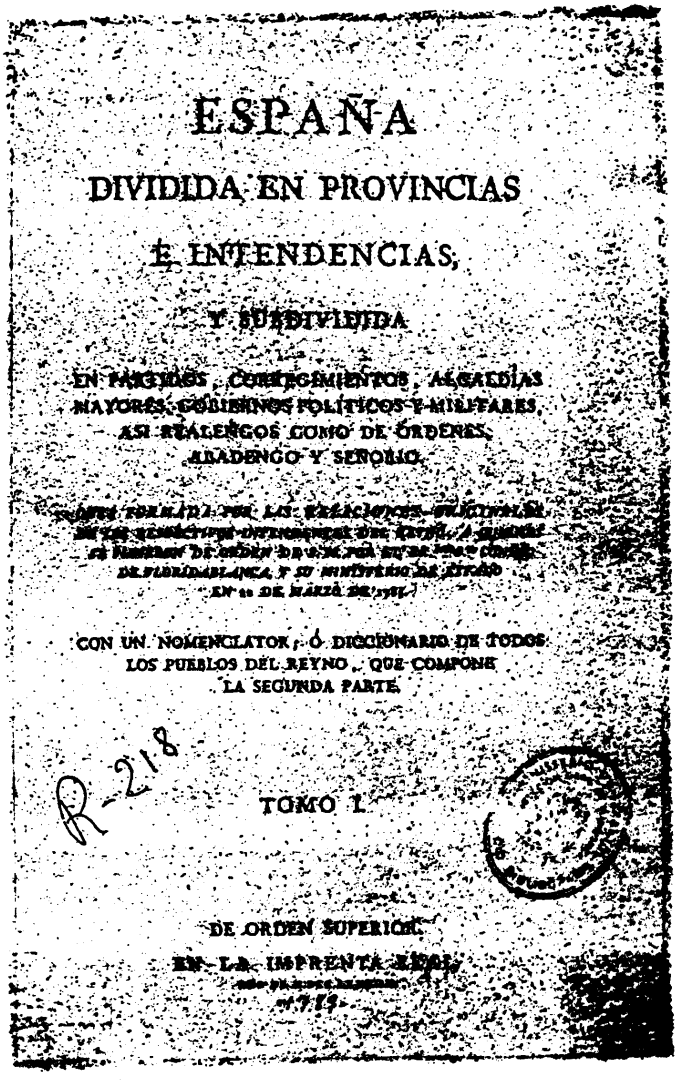

ESPAÑA

DIVIDIDA EN PROVINCIAS

E INTENDENCIAS,

Y SUBDIVIDIDA

EN PARTIDOS, CORREGIMIENTOS, ALCALDÍAS MAYORES, GOBIERNOS POLÍTICOS Y MILITARES, ASI REALENGOS COMO DE ÓRDENES, ABADENGO Y SEÑORÍO.

CON UN NOMENCLATOR, Ó DICCIONARIO DE TODOS LOS PUEBLOS DEL REYNO, QUE COMPONE LA SEGUNDA PARTE.

R-218

TOMO I.

DE ORDEN SUPERIOR.

EN LA IMPRENTA REAL.

El presente Indice de pueblos está tomado de la publicación, cuya portada acompaña estas líneas, realizada en 1785. Algunos abrevian su largo título en un explícito *Nomenclátor de Floridablanca,* nosotros en los trabajos de esta Unidad del I.N.E. lo denominamos **Nomenclátor I** (el II corresponde a la misma relación ordenada alfabéticamente).

Que merezca la pena consignarse sólo hemos detectado la duplicidad del Partido de Almanza que figura a la vez en las Intendencias de León y Valladolid, y que los originales manuscritos del Censo atribuyen a ésta última. Al compararlo con los citados originales se observan también omisiones las más importantes en Cataluña, que se han subsanado con la lista que se incluye al final. El resto de las anomalías del **Nomenclátor I** son de pequeña monta y se reducen a algunas duplicidades de nombres que a veces no lo son pues corresponden a grupos humanos considerados como pueblos distintos, aunque habiten en el mismo lugar, y a cambios ortográficos.

Los nombres de los pueblos se han obtenido por fotocopia directa lo que nos permite asegurar que figuran con la grafía del siglo XVIII usada en el Nomenclátor, aunque como contrapartida, el montaje no sea lo perfecto que desearíamos. Se ha mantenido el orden y las agrupaciones de la época y se han suprimido los datos más efímeros, que por otro lado, figuran en las Tablas 1 de la provincia actual a la que pertenece el pueblo.

A la cabecera de cada una de las páginas que componen este Indice y precedidos de la abreviatura **Pg.**, figuran los números de las páginas del **Nomenclátor I** que contienen los nombres de los pueblos que se relacionan en aquéllas.

EXPLICACION

DE LAS SIGLAS, Y ABREVIATURAS DE QUE SE USA FRECUENTEMENTE EN ESTA OBRA.

Antes de los nombres de los Pueblos.

C. SIGNIFICA ..... *Ciudad.*
V. ..... *Villa.*
L. ..... *Lugar.*
Ald. ..... *Aldéa.*
Arr. ..... *Arrabál.*
Vent. ..... *Vénta.*
D. ..... *Despobládo.*
Gr. ..... *Gránja.*
Cort. ..... *Cortíjo.*
Deh. ..... *Dehésa.*
Do. ..... *Donadío.*
Puc. ..... *Puébla.*
Barr. ..... *Bárrio.*
Co. ..... *Concéjo.*
Gr. D. ..... *Granja despoblada.*
Mo. ..... *Monastério.*
Ve. ..... *Valle.*
P. ..... *Población.*
A. Y. ..... *Ante-Iglesia.*
Un. ..... *Universidad.*
T. ..... *Tierra.*
Cot. ..... *Cóto.*
Cot. R. ..... *Cóto redondo.*
Ter. R. ..... *Término redondo.*
Com. ..... *Comunidad.*
Cast. ..... *Castillo.*
F. ..... *Filigrésia.*

Des-

PROVINCIA DE ÁBILA.

Partido de Ábila

C. Abila.

Séxmo de San Juan.

D. Angeles. (los)
L. Berlánas.
D. Berrendílla.
L. Bernuy Zapárdiel.
V. Cardeñósa.
L. Cabizuéla.
V. Cantivéros.
V. Cisla.
L. Hernan Sancho.
V. Fuente el sauz.
V. Fontivéros.
L. Goterrendúra.
D. Garóza.
L. Jaraices.
L. Osso. (el)
L. Peñálba.
L. Rio cabádo.
V. San Pasqual.
V. San Juan de la Navà.
D. San Juan de la Torre.
D. Montalbo.
D. Migáles.
L. Zorita.

Séxmo de Cobaléda.

L. Alaméda. (la)
L. Aveínte.
L. Albórnos.
D. Boróna.
L. Cordobílla.
V. Colládo.
L. Créspos.
L. Chaherréro.
L. Castrilblanco.
V. Flores de Ábila.
L. Gimiálcon.
L. Muñoyérro.
D. Manzanéros.
L. Monsalúpe.
L. Muño Sancho.
L. Muñomér.
L. Muño grande.
L. Naharros.
L. Hortigósa.
L. Pasqual Grande.
L. Papatrigo.
V. Ribilla de Barajas.
L. San Pedro del Arróyo.
L. San Juan de la encinilla.
L. Salvadios.
L. Santo Thomé de Zabárcos.
L. Sigeres.
D. Torcál.
L. Viñegra.
L. Villamayor.

Séxmo de San Vicente.

L. Altamíros.
V. Bercimuélle.
V. Bóbeda.
L. Brábos.
L. Benitos.
V. Cantaracillo.
L. Chamartín.
D. Cid.
L. Cillán.
V. Duruélo.
V. Herreros de Súso.
L. Gallégos.
L. Grándes.
D. Garci-Pedro. .
D. Míngo Blasco.
D. Manquillos. .
L. Horcajuélo.
L. Parrál.
D. Piedrahitílla.
L. Padiérnos.
L. San Martin.
L. Solána.
L. Sancho-réja.
V. Víta.

Séxmo de San Pedro.

D. Halcónes.
D. Arroyuélo.
L. Blásco-Millán.
L. Valdecasa. R.
L. Valbárda. (Concejo)
L. Belmónte.
L. Bláncha.
L. Bulárros.
L. Cabezas del Villar.
L. Colílla. (la)
L. Casasola.
D. Duruélo.
D. Hernan Gallego.
D. Herreros del Puerto. .
L. Fresno. (el) (Concejo)
D. Flor de Rosa.
L. Grájos.
D. Gásca.
D. Iban Grande.
L. Múñez. (Concejo)
D. Migalbín.
D. Marti-dominguez.
L. Mirueña.
V. Mancéra de arriba.
L. Manjabálago.
L. Muñána.
L. Muño-Galindo.
L. Muñóchas.
L. Muñopépe.
L. Marti-herrero.
L. Marlín.
L. Muñico. (Concejo)
L. Morañuéla.
L. Naharrillos del Rebollar.
L. Nahárros del Puerto.
L. Niárra.
L. Hortún-Pasqual. (Concejo)
L. Pajarílla del Rebollar.
D. Pajarílla del Berrocal.
D. Ribílla de la Cañada.
D. San Miguel de las viñas.
D. Serranos y Albiános.
D. Santa Maria del Espino.
D. San-Muñoz.
D. Gimónes. .
L. Serráda. (la)
L. Salobrál.
L. Sanchidrían.
L. Santa Maria del Arróyo.
L. San-Garcia.
L. Torre. (la)
L. Villaflor.
D. Villa-Garcia.
D. Zurráquin.
D. Zilléros.

Séxmo de Serrezuéla.

L. Aldealabad.
L. Arevalillo.
L. Armentéros. (Concejo)
D. Ventósa de la Cuesta. .
D. Castellános de la Cañada.
V. Diego Albaro.
V. Martinez.
L. Zapardiel de la Cañada.

Séxmo de Santiago.

L. Aldea el Rey.
L. Berráco. (el)
L. Berrocalejo de Aragona.
L. Bernúy salinero.
D. Blasco-sanchuélo.
V. Cebréros.
L. Cabañas.
D. Castellános de Fresneda.
V. Herradón. (el)
D. Gemiguel.
L. Gemúño.
L. Mironcillo.
L. Mediána.
L. Nava el Moral
L. Navaluénga.
L. Navatalgordo.
L. Nava revísca.
L. Navalósa.
L. Nava la cruz.
L. Nava queséra.
L. Nava-redondilla.
L. Nava el peral.
L. Hoyo-queséro.
V. Hoyo de Pináres.
L. Ojos álbos.
L. Rio frio.
D. Santa Maria de Cibiércas.
D. Santo Tomé de Lináres.
D. Séina. (la).
D. San Pedro de Lináres.
V. San Bartholomé de Pináres.
L. Sotálbo.
V. Santa Cruz de pináres.
V. San Juan de la Náva.
V. Tiémblo. (el)
D. Torrecilla. (la)
L. Tornadizos de Ábila.
L. Urráca Miguel.
L. Villaviciósa.

Séxmo de Santo Thomé.

V. Adanéro.
D. Almárza.
D. Aldea el gordo.
L. Blasco Sancho.
L. Beláyos.
D. Diézgos.
L. Gallegos de San Vicente.
D. Mamblás.
V. Mingorria.
D. Ovicco. S.
D. Pedrosillo.
L. Pajáres.
V. Pozánco.
D. Puébla. (la)
V. Pátos. (los)
V. Santo Domingo.
L. Saornil de Voltoya.
D. Saornil de Adája. R.
L. Sanchidrian.
L. Tolbáño.
L. Vicolozáno.
V. Véga. (la)
D. Villadei.

Partido de Arévalo

V. Arévalo.

Séxmo de Orvíta.

D. Aldehuéla y Matílla.
L. Aldeanuéva del Codonal.
L. Codorníz.
L. Espinósa.
L. Gutierre-Muñóz.
L. Montuénga.
D. Nava el peral.
L. Orvíta.

Séxmo de la Vega.

D. Blasco-Muño de la Vega.
L. Botaelhorno.
L. Donhiérro.
D. Estepár.
L. Montéjo de la Vega.
D. Madrilejo.
D. Moraléja de Santa Cruz.

L. Martín Muñóz de la Dehesa.
D. Palacios de la Vega.
L. Rapariégos.
D. Servánde y Tranújas.
L. San Christoval.
L. Tolocírio.

Séxmo del Acerál.

L. Aldea-séca.
D. Valtodáno.
L. Vinadéros.
D. Bodegoncillo. (el).
D. Válles-Domingo.
L. Constanzána.
L. Cabezas de Arámbre.
L. Don Ximéno.
L. Lánga.
D. Montejuélo de Garcilobo.
L. Magázos.
L. Naharros del Mónte.
L. Nava de Arévalo. (la)
L. Noárre.
L. Pedro Rodriguez.
L. Palacios rubios.
L. San Vicente.
L. Tiñosillos.
L. Villanuéva.

Séxmo de Sinlabájos.

D. Cámpo. (el)
L. Donvidas.
L. Muriél.
L. Honcaládas. (las)
L. Honquilána. R...
L. Olmedíllas. (las)
L. Palacios de Góda.
D. Pózo. (el)
L. Sinlabájos.
L. San Pablo de la Moraléja.
L. San Esteban.
L. Salvador.
L. San Llorente.
L. Tornadízos de Arévalo.

Séxmo de Aldéas.

L. Blasco-Nuño de Matacabras.
L. Barromán.
L. Castellános de Arévalo.
V. Canales.
L. Cabezas del pozo.
V. Fuentes de año.
V. Lomo-viéjo.
L. Moraléja de Matacábras.
D. Palazuélos de Zapardiel.
V. Raliégos.
D. Serrános de Arévalo.

Séxmo de Ragáma.

D. Astudíllo.
L. Ájo. (el)
L. Bercial.
D. Bañuélos.
L. Cebólla.
L. Mamblás.
V. Horcájo de las Torres.
D. Pitéos.
L. Ragáma.
L. Rasuéros.
L. Villár. (el)

Estados de Provincia.

Partido de Villatóro.

L. Amavída. S. S....
L. Cepéda de la Mora.
L. Ménga-Muñóz.
V. Muño-Tello.
L. Prádo-segar.
L. Povéda.
V. Villatóro.

Partido de Bonílla.

V. Bonílla de la Sierra.
L. Becedillas.
L. Cabezas de Bonílla.
L. Casas del Puerto de Bonilla.
L. Malpartída.
L. Meségar.
L. Tórtoles.

Partido de Villafránca.

L. Casas del Puérto.
L. Nava cepedílla.
V. Villafránca.

Estado de la Adráda.

V. Adráda. (la)
L. Casillas.
V. Casas viéjas.
V. Fresnedílla.
V. Iglesuéla. (la)
V. Piedralabes.
V. Sotillo de la Adráda.

Estado de las Navas del Marqués.

V. Navas del Marqués.
V. Peláyos.
L. Val-de-Maquéda.

Estado de Oropésa.

L. Alcañízo.
L. Corchuéla.
L. Celeruéla.
V. Calzáda. (la)
L. Herreruéla.
L. Guadierbas altas.
D. Guadierbas bajas.
V. Lagartéra.
V. Navalcán.
V. Oropésa.
V. Parrillas.
V. Torrálba.
L. Ventas de San Julian.

Estado de Navamorqüénde.

V. Almenárai.
V. Buenaventúra.
V. Cardiél.
V. Sartajáda.
V. Navamorqüénde.
V. Sotillo de las palomas.
V. San Roman.

Estado de Miránda.

V. Boonal.
V. Candeléda.
L. Berrocaléjo.
V. Puebla de Naciádos.
L. Górdo. (el)
V. Talavéra la Vieja.
V. Torríco. (el)
V. Val-verdéja.

Estado de Mon-beltrán.

L. Arroyo Castaño.
V. Cuébas. (las)
L. Gavilánes.
L. Higuéra. (la)
V. Lanza-hita.
V. Mon-beltrán.
V. Mijáres.
V. Pedro-Bernardo.
L. Serranillos.
L. Santa Cruz de Mon-beltrán.
V. San Esteban del Valle.
V. Villaréjo. (el)

Pueblos sueltos ó eximidos sin Séxmo, ni Partido.

V. Badillo.
V. Cespedósa.
V. Fuente el Sol.
V. Guijo. (el)
V. Madrígal.
V. Peñaranda de Bracamonte.
V. Pasqual-cobo.
V. Puente del Congosto.
V. San Barthoiomé de Corneja.
D. Serrános de la Torre.
V. Villanueva del Campillo.
V. Villanueva de Gómez.

REYNO DE ARAGON.

Corregimiento de Zaragoza.

C. Zaragoza.
V. Aguilon.
L. Aguilar.
C. R. Ayles.
V. Alagón.
L. Alborge.
C. R. Alcañizejo.
L. Alcubiérre.
V. Alfajarin.
C. R. Alfamén, ó Pardina.
L. Alfórque.
V. Alfocéa.
V. Almunia de Doña Godina. (la
V. Almolda. (la)
V. Almonacil de la Sierra.
L. Almonacil de la Cuba.
L. Alpartir.
L. Barboles.
L. Bardallur.
V. Belchite.
L. Berbedel.
L. Botorrita.
V. Bujaraloz.
L. Burgo. (el)
L. Cadrete.
V. Calatrao.
L. Candasnos.
L. Castejon de Valdejasa.
V. Castejon de Monegros.
L. Codo.
Ald. Corvilla. (la)
C. R. Curbe.
V. Epila.
C. R. Esteruelas.
L. Fayón.
L. Farlete.
C. Fraga.
V. Fuentes de Hebro.
L. Fuen de todos.
L. Jaulin.
L. Joyosa. (la)
L. Juslibol.
D. Jubiérre.
Ald. Júnez.
V. Lagata.
V. Lanája.
L. Las pedrosas.
Ald. Leciñena.
L. Letux.
V. Longáres.
L. Lucena.
L. Laluéza.
Ald. Las Casétas.
V. Lúna.
L. María.
L. Marlófa.
C. R. Matamála.
V. Mediana.
V. Mequinénza.
L. Mezalócha.
L. Monegrillo.
L. Monzalbarba.
L. Mozóta.
Ald. Mucla. (la)
V. Muél.
L. Núez.
C. R. Orilléna.
V. Oséra.
Ald. Pallaruélo.
L. Pastriz.
L. Perdiguéra.
V. Peñaflor.
V. Peñalba.
L. Pinséque.
V. Pina.
V. Plasencia.
C. R. Póla.
L. Poliñino.
L. Pradilla.
L. Puebla de Albortón. (la)
L. Puebla de Alfinden. (la)
C. R. Pompien.
V. Quarte.
V. Quinto.
L. Remolinos.
L. Roden.
Gr. Romana.
V. Rueda de Xalon.
C. R. Sisallar.
L. San Per del Salz.
Ald. San Mateo.
Ald. Sierra de Luna. (la)
L. Sobradiel.
D. Sóra.
C. R. Soréto.
L. Torrecilla de Val-Madrid. (la
L. Torres de Berrellen.
C. R. Torre de Alfranca.
L. Tosos.
D. Tubo.
Ald. Valfarta.
Ald. Valpalmas.
L. Val-Madrid.
C. R. Valdurries.
V. Velilla de Hebro.
L. Villamayor.
L. Villanueva de Gállego.
L. Villafranca de Hebro
V. Villanueva de la Huerva.
V. Urrea de Xalón.
Ald. Utebo.
V. Xelsa.
L. Zayda.
V. Zuera.

Partido de Albarracin.

C. Albarracin.
V. Alobras.
L. Bezas.
L. Bronchales.
V. Cuervo.
L. Calomarde.
Ald. Casas de Frias. (las)
Ald. Casillas de Bezas. (las)
Ald. Casas de Canigral. (las)
L. Frias.
L. Guadaláviar.
L. Griegos.
V. Gea.
L. Javalóyas.
L. Moseguóso.
L. Moscardón.
L. Montérde.
L. Noguéra.
L. Origuéla.
L. Pozhondon.
L. Royuéla.
L. Rodenas.
Ald. Royo frío.
L. Saldon.
L. Tramacastilla.
V. Tramacastiel.
L. Torriente.
L. Torres.
V. Tormón.
L. Toril.
L. Valdecuenca.
L. Villar del Cobo.
Ald. Villarejo.
Ald. Vallecilla.

Partido de Borja.

C. Borja.
Ald. Albeta.
L. Alberite.
V. Ainzon.
V. Ambel.
L. Alcalá de Hebro.
L. Agón.
L. Boquiñen.
L. Bureta.
L. Bisimbre.
L. Bulbuente.
L. Cabañas.
L. Fuen de Xalón.
L. Frescano.
L. Figueruélas.
C. R. Gañarul.
V. Gallur.
L. Grisen.
L. Luceni.
L. Lumpiaque.
Ald. Malejan.
V. Magallón.
Gr. Muzalcoraz.
V. Mallen.
L. Novillas.
L. Otura.
L. Pozuélo.
V. Pedrola.

Partido de Benabárre.

V. Benabárre.
V. Aren.
L. Arro.
L. Aneto.
V. Antensa.
L. Arasan.
L. Abenozas.
L. Aulet.
L. Astet.
V. Azanuy.
L. Aguinaliu.
L. Abi.
L. Aler.
L. Aguas-caldas.
L. Aguilar.
L. Anciles.
L. Ballabriga.
L. Bafaluy.
L. Barasona.
L. Bacamorta.
L. Barbarruens.
V. Benasque.
L. Beranuy.
L. Benavente.
L. Bellestar.
L. Banaston.
L. Betesa.
L. Binifons, y Casas de Ervera.
L. Besians.
L. Biascas de Obarza.
L. Bisalibons.
L. Bibils.
L. Bisaurri.
L. Bonansa.
L. Bono.
L. Buyra.
L. Biascas de Campo.
L. Castejón de Sos.
L. Castigaleu.
V. Castanesa y Fonchinina.
L. Caserras.
L. Castarner.
L. Castejón del Plá.
L. Castarlenas.
L. Caladrónes.
L. Claraballs.
L. Clamosa.
L. Calvera.
V. Capella.
L. Cagigar.
L. Caballera.
L. Canter.
V. Campo.
L. Charo.
L. Cires.
L. Chinast.
V. Chia.
L. Chiro.
L. Chiriveta y Mongay.
L. Cornudella.
L. Colls.
L. Cerler.
L. Centenera.
L. Denuy.
L. Eriste.
L. Espes.
L. Estall, y Cerulla.
L. Estaña.
L. Escaner.
L. El Pueyo de Araguas.
L. Erdao.

L. Espluga.
L. El Run.
L. Exep.
L. Esdalomada.
L. El Monte de Roda.
L. Eresue.
L. Fet.
L. Finestras.
L. Forcat.
L. Foradada.
L. Fosado.
L. Formigales.
L. Gavasa.
V. Graus.
L. Gabas.
L. Grustan.
L. Guel.
L. Iscles.
L. Litira.
L. La Puebla de Castro.
L. La Penilla.
L. La Torre de Esera.
L. Salamunia de San Lorenzo.
V. Lascuarre.
L. Laguares.
L. Las Casas de Andolfa.
L. Liri.
L. La Torre de Baro
L. Las Lagunas.
L. La Valle de Lierp.
L. Las Villas de Turbó.
L. La Valle de Bardagi.
V. Las Paules.
L. La Torre de Buira.
L. Laspuña.
V. La Puebla de Fantova
L. Las Colladas.
L. La Mora de Montañana.
L. La Puebla de Roda.
L. Los Molinos.
L. Luzas.
L. Los Riols.
L. Labazuy.
L. Merli.
L. Montanuy.
L. Morillo de Liena.
L. Monfalcó.
L. Morillo de Monclus.
V. Montañana.
L. Monesma.
L. Muro de Roda.
L. Nacha.
L. Navarri.
L. Neril y Ardanué.
L. Nocellas.
L. Noalls.
L. Olbena.
L. Pallerol.
L. Pardinella.
L. Panillo.
L. Pano.
L. Palo.
L. Pallaruelo.
V. Perarua.
V. Peralta de la Sal.
L. Piedrafita.
L. Portaspana.
L. Puy de Cinca.
L. Puy molar.
L. Pueyo de Marguillem.
L. Pilzan.
L. Puibert.
L. Puifel, y Senderas.
L. Purroy.
C. R. Quadra de la Bugueda.
C. R. Quadra de la Abellana.
C. R. Quadra de San Quiliz.
C. R. Quadra de la Amellera.
C. R. Quadra de las Heras.
C. R. Quadra de Chiris.
C. R. Quadra de San Pedro de tabernas.
C. R. Quadra de Xistali.
C. R. Quadra de Abentin.
C. R. Quadra de la Carlania de Xistali Liri.
C. R. Quadra de Fadas.
C. R. Quadra de Olvena.
C. R. Quadra de Cabistañ.
C. R. Quadra de Vilabella.
C. R. Quadra de Altarriba.
C. R. Quadra de Tierrantona.
C. R. Quadra de Peralta.
C. R. Quadra de Arro.
C. R. Quadra y Carlania de Juscu.
C. R. Quadra de las Torres del Rey.
C. R. Quadra de la Tarnuda.
C. R. Quadra de Brailans.
C. R. Quadra de Bilet.
C. R. Quadra de Seudearriba.
C. R. Quadra de Seudeabajo.
C. R. Quadra de Lascorz de Foradada.
C. R. Quadra de Cams de Aguilar.
C. R. Quadra de San Angel de Aguilar.
C. R. Quadra de la Valle de Lierp.
C. R. Quadra de Jovellar de Monesma.
C. R. Quadra de las Heras de Monesma.
C. R. Quadra de San Andrés de Besians.
C. R. Quadra de Berbedel de Campo.
C. R. Quadra de San Juan de Caballera.
L. Raluy.
L. Ramastue.
L. Rins.
L. Roda.
L. Rañin.
L. Relaspe y Colladas.
L. San Llorens.
L. Sahun.
L. Santorrens.
L. San Martín del Sas.
L. San Esteban de Mall.
L. Santa Liestra.
L. San Feliu.
L. San Martin de Astet.
L. Sagarras altas.
L. Salinas.
L. Seyra.
L. Senz.
L. Secastilla.
L. Serraduy.
L. Sos, y Sesué.
L. Soperun.
L. Sopeyra.
L. Soriana.
L. Soliva.
L. Soliveta.
L. Siscar.
L. Tierrantona.
L. Troncedo.
L. Torrelisa.
L. Toledo.
L. Trillo.
L. Torre la Ribera.
L. Torres del Obispo.
L. Torre de Obato.
L. Torruella.
V. Tolva.
L. Torre Labat, y el Soler.
L. Viacamp.
L. Villanova.
L. Ubiergo y Bulturina.
L. Urmella.
L. Villacarile, y Santatruxa.
L. Viu.
L. Xerbe y Griaval.
L. Zutita.

Partido de Calatayud.

C. Calatayud.
V. Aranda
V. Arandiga.
L. Aniñon.
V. Ariza.
L. Ateca.
L. Alama.
L. Alarba.
L. Alconchel.
L. Alvenda.
L. Aldehuela de Liestos.
L. Aldehuela de Tobed.
L. Abanto.
L. Altea.
L. Acered.
L. Bijuesca.
V. Brea.
V. Bordalba.
L. Bubierca.
L. Belmonte.
V. Campillo.
V. Calmarza.
L. Cimballa.
L. Cubel.
L. Cubo la fuente.
V. Carénas.
L. Castejón de Alarba.
L. Castejon de las armas.
L. Clares.
V. Cetina.
L. Cervera.
Ald. Contamina.
L. Chodes.
L. El Frásno.
L. Embid de la Ribera.
L. Embid de Ariza.
L. Fuentes de Xiloca.
L. Gotor.
V. Godoxos.
Ald. Huermeda.
V. Illueca.
L. Inoges.
V. Ibdes.
V. Jarque.
L. Jarava.
V. La Vilueña.
L. Maluenda.
L. Malanquilla.
L. Monreal de Ariza.
L. Mara.
L. Miédes.
L. Monterde.
L. Morata de Xiloca.
V. Morata de Xalon.
V. Mores.
L. Moros.
V. Mesónes.
L. Munebrega.
L. Monton.
L. Niguella.
V. Nuevalos.
L. Olves.
L. Orera.
L. Paracuéllos de la Ribera.
L. Paracuéllos de Xilóca.
L. Pozuel.
L. Purroy.
L. Pardos.
V. Ricla.
L. Ruesca.
L. Saviñan.
L. Señoria de Saviñan.
L. Santa-Cruz.
L. Señoria de Terrer.
V. Sestrica.
L. Sediles.
V. Sisamon.
L. Terrer.
L. Tierga.
L. Tobed.
L. Torre la paja.
Ald. Torres.
V. Torrehermosa.
L. Torrijo.
L. Torralba.
L. Valtorres.
L. Verdejo.
L. Viver de la Sierra.
V. Villaluenga. (*vulgo* Villalengua)
L. Villanueva de Xalón.
L. Villalba.
V. Villarroya.
L. Velilla de Xiloca.
Ald. Viver de Vicorto.

Partido de Cinco villas.

V. Sos.
Ald. Ardisa.
L. Aso.
L. Artieda.
V. Ansó.
L. Agüero.
L. Arbues.
L. Alastuey.
L. Arres.
L. Asin.
D. Asotillo alto.
C. R. Ballestar.
L. Bagues.
L. Baylo.
V. Biel.
V. Biotá.
L. Binies.
V. Berdun.
D. Berné.
C. R. Bergosal y su Venta.
D. Biescas.
C. R. Buzcalapueyo.
L. Castiliscar.
Ald. Concilio.
C. R. Castillo de Santia.
D. Castillo de Sora.
C. R. Castillo de Escorón.
C. R. Canduero.
D. Carcara.
D. Cillas.
L. El Frago.
V. Erla.
V. Exea de los Caballeros.
L. Embun.
D. El Bayo.
D. Especiello.
D. Esporré.
L. Fago.
L. Fuen-calderas.
Ald. Farasdues.
C. R. Ferrara.
L. Gordun.
L. Gurdues.
D. Gavas.
L. Huertalo.
V. Hecho.
L. Isuerre.
L. Javierregay.
D. Javierre martes.
C. R. Jaz.
L. Larrues.
C. R. La Carbonera.
L. Lacasta.
D. Lastenias.
Ald. Las Casas de Espes.
Ald. La Sierra de los blancos.
L. Layana.
V. Lobera.
L. Longas.
L. Lorves.
V. Luesia.
D. Lanzaros.
C. R. Lucientes.
Ald. Malpica.
L. Majones.
L. Martes.
L. Mianos.
D. Morán.
V. Murillo de Gállego.
C. R. Miranda.
D. Miramon.
C. R. Miana.
C. R. Montañano.
C. R. Muller muerta.
L. Navardún.
C. R. Nofuentes.

C. R. Noveciercos.
Ald. Ores.
D. Ortiz.
L. Paternoy.
L. Paules.
Ald. Puendeluna.
V. Pintano.
Ald. Piedra tajada.
D. Paternoy vayles.
D. Pedranas.
D. Pequera.
Ald. Ribas.
V. Ruesta.
C. R. Rienda.
D. Rompesacos.
C. R. Rueyta.
V. Salvatierra.
L. Salinas.
L. San Felices.
V. Sidava.
L. Santa Engracia.
L. Siresa del Valle de Hecho.
L. Sigues.
D. Santa Maria.
D. San Martin.
D. San Esteban.
C. R. Sangorrin.
C. R. Salafuentes.
C. R. San Per de Asabon.
D. Samitier.
C. R. Siverana.
D. Siscueya.
V. Tauste.
V. Tiermas.
D. Tolosana.
D. Tolosana del Monte de Murillo.
D. Torrecillas.
L. Villareal.
L. Urries.
L. Undues de Lerda.
L. Undues Pintano.
V. Uncastillo.
L. Urdues del Valle de Hecho.
D. Visus.

Partido de Daroca.

C. Daroca.
L. Azuara.
V. Aguarón.
L. Aladren.
L. Alpeñes.
L. Almoaja.
L. Alcueva.
L. Anadón.
L. Anento.
L. Badenas.
L. Blancas.
L. Baguena.
L. Barrachina.
L. Bañón.
L. Badules.
L. Bea.
L. Bello.
L. Blesa.
L. Burbaguena.
L. Cosuenda.
V. Cariñena.
L. Castejon de Tornos.
L. Camin real.
L. Calamocha.
L. Cerveruela
L. Cervera.
L. Cortes.
L. Codos.
L. Collados.
L. Cosa.
L. Corbatón.
L. Cucalón.
L. Concabuena.
V. Cutanda.
L. El Colladico.
L. El Poyo.
L. El Villar de los Navarros.
V. Encina corba.
L. Ferreruela.
L. Fonbuena.
L. Fonfria.
L. Fuentes-claras.
L. Gallocanta.
L. Godos.
L. Herrera.
L. Horcajo.
V. Huesa.
L. Josa.
L. Lanzuela.
L. Langa.
L. Las cuerlas.
L. Langueruela.
L. Las Cuevas de Portal-rubio.
L. Lechon.
L. Lechago.
L. Luco.
L. Luesma.
L. Loscos.
L. Maynar.
L. Manchónes.
L. Maycas.
L. Mezquita.
L. Moyuela.
L. Monforte.
V. Monreal del Campo.
V. Moneva.
L. Muniesa.
L. Muréro.
L. Navarrete.
L. Nombrevilla.
L. Nogueras.
L. Nueros.
L. Odón.
L. Ojos negros.
L. Olalla.
L. Paniza.
L. Pancrudo.
V. Plenas.
L. Peracense.
L. Piedrahita.
L. Pozuel.
L. Portal rubio.
L. Plou.
L. Retascón.
L. Romanos.
L. Rubielos.
L. Rudilla.
L. Santa Cruz.
L. Santed.
L. San Martin del Rio.
Ald. Salcedillo.
V. Segura.
L. Singra.
L. Torralbilla.
L. Torralba los frayles.
L. Torralba los sisones.
L. Torrijo.
L. Tórnos.
L. Torre los negros.
L. Torrecilla del Rebollar.
L. Valconchan.
L. Valdeorna.
L. Valde San Martin.
L. Val verde.
L. Verruecos.
L. Villa real.
L. Villadoz.
L. Villaherrosa.
V. Villafeliche.
L. Villa nueva de Xiloca.
L. Villar del Salz.
L. Villafranca.
L. Villarejo.
L. Villalba de los Morales.
L. Villaroya.
L. Vista bella.
L. Used.

Partido de Tarazona.

C. Tarazona.
L. Alcalá de Moncayo.
V. Añon.
Ald. Conchillos.
V. Calcena.
Ald. El Buste.
L. Grisel y San angos.
V. Los fayos.
L. Lituenigo.
L. Litago.
V. Malón.
Ald. Novallas.
L. Oseja.
L. Perujosa.
L. Pomer.
L. Santa Cruz.
L. San Martin.
Ald. Tórtoles.
V. Torrellas.
L. Trasmóz.
L. Talamántes.
V. Tabuénca.
V. Trasobáres.
L. Viérlas.
V. Véra.

Partido de Teruel.

C. Teruel.
L. Ababux.
L. Aldehuela.
V. Alfambra.
L. Argente.
L. Arcos.
Ald. Alcotas.
V. Alcalá de la Selva.
L. Albentosa.
L. Aguilar.
L. Avejuela.
L. Allepuz.
L. Alba.
L. Aguaton.
L. Armillas.
L. Bueña.
L. Bibel.
L. Campos.
V. Cascante.
L. Cas'ellar.
L. Camarillas.
L. Castralbo.
L. Caudete.
L. Cábra.
L. Camaréna.
L. Camañas.
L. Campillo.
L. Cañada bellida
L. Cuevas de Almúden.
L. Cedrillas.
L. Celadas.
L. Cuevas labradas.
L. Cella.
L. Cirugéda.
L. Corbalan.
L. Conzud.
L. Cobatillas.
Gr. Cobatillas Cirilluelos.
L. Cubla.
L. Escorigüela.
V. Escriche.
L. El Pobo.
L. Fuentes calientes.
L. Fuentes de Rubielos.
L. Fuen-ferrada.
L. Formiche alto.
L. Formiche bajo.
L. Gudar.
L. Galve.
L. Hinojosa.
L. Jarque.
V. Jorcas.
L. La Puebla de Valverde.
L. Las Parras.
L. La Hoz de la vieja.
L. La Rambla.
L. Lidon.
V. Linares.
Ald. Libros.
V. Manzanera.
L. Martin.
I. Mezquita.
L. Monte agudo.
V. Mora.
V. Mosqueruela.
L. Nogueruelas.
V. Orrios.
V. Olva.
L. Perales.
L. Peralejos.
V. Rio de Eva.
L. Rillo.
V. Rubielos.
L. Rubiales.
L. San Agustin.
L. Sarrion.
L. Santa Eulalia.
L. Son del Puerto.
L. Torre la carcel.
L. Torremocha.
L. Torrijas.
L. Tortajada.
V. Valbona.
L. Valdelinares.
L. Valdecebro.
V. Valacloche.
L. Valdeconcejos.
L. Visiedo.
L. Villalba la alta.
L. Villalba la baja.
V. Villel.
L. Villar quemado.
V. Villaestar.
L. Villanueva del Rebollar.

Partido de Jaca.

C. Jaca.
L. Artaso.
C. R. Arraso.
L. Ascara.
L. Ara.
L. Abay.
L. Artosilla.
L. Atarés.
L. Aratorés.
L. Araguas del Solano.
V. Aragües del Puerto.
D. Arrasilla.
L. Avenilla.
L. Atós.
L. Abena.
L. Albella.
L. Alquiluć.
L. Alavés.
L. Arresa.
V. Aysa.
L. Ayneto.
L. Asieso.
L. Ayerve de Broto.
L. Asin.
L. Acin.
L. Alastruć.
L. Aurin.
L. Aynielle.
L. Arguisal.
L. Acomuer.
L. Aso de Sobremonte.
L. Alluć.
L. Arvex.
L. Asun.
L. Arruaba.
L. Arto.
L. Ascues.
D. Aracastiello.
D. Arvisa.
D. Ataguás.
D. Asuć.
D. Aysuala.
D. Atés.
D. Andrugal.
D. Arnesillo.
D. Altasobre.
D. Ayneto.
D. Artosillella.

L. Baros.
L. Banaguás.
L. Baranguás.
L. Badaguás.
L. Barbenúta.
L. Baraguás.
L. Belarra.
L. Bergua.
Betes.
L. Bescos de Cerralbo.
L. Berroy.
L. Bergosa.
L. Bescós de Garcipollera.
L. Benués.
L. Besgusa.
L. Besarán.
L. Binueste.
L. Binacua.
L. Binué.
V. Biescas.
V. Borau.
V. Broto.
L. Borrés.
L. Botaya.
L. Buesa.
L. Bubal.
D. Bolás alto.
D. Bolás baxo.
D. Botayuela.
D. Botartar.
D. Bué.
D. Busa.
D. Batragua.
D. Bail.
D. Buesa.
D. Blanzáco.
D. Bergosal.
D. Bizcarra.
L. Biban.
L. Borrastre.
D. Biscasillas.
L. Cañardo.
L. Castiello de Guarga.
L. Canias.
L. Castiello de Jaca.
L. Casbas.
L. Cartirána.
V. Canfranc.
L. Centenéro.
L. Cenárve.
L. Cortillas.
D. Cancias.
D. Carcabilla.
D. Cerceles.
D. Cercito.
D. Centenéro.
L. Escarrilla.
L. Estallo.
L. Escartín.
L. Escuer.
L. Esposa.
L. Esco.
L. El Pueyo.
C. R. Escusaguat.
L. Espin.
L. Ena.
L. Espuéndolas.
L. Espierre.
C. R. Esporred.
C. R. Espedilla.
L. El puente.
L. Frauca.
L. Fablo.
L. Fragen.
C. R. Fanlo.
L. Fraginal.
L. Fenullosa.
L. Fiscal.
L. Fanlillo.
D. Fenés.
D. Fatas.
D. Fosáto.
L. Gabin.
L. Guasillo.
L. Grasa.
L. Gracionepel.
L. Guasa.
D. Gorrué.
L. Honor de Matidéro.
L. Yosa de Sobremonte.
L. Yosa de Broto.
L. Yosa de Garcipollera.
L. Yespola.
L. Ibort.
L. Isun de Basa.
L. Ipies.
L. Isin.
L. Ipas.
L. Yeste.
L. Yesero.
V. Yebra.
D. Isavál.
D. Iguacel.
L. Jasa.
L. Latras.
L. Lanave.
L. Lasoasa.
D. Lartosa.
L. Layés.
C. R. Leres.
L. Lardiés.
L. Lasieso.
L. Laguárta.
C. R. Las tiesas.
L. Latre.
L. Larrede.
L. Larrés.
L. Lanuza.
L. Lacort.
L. La peña.
L. La Velilla.
L. Latas.
L. Larrosa.
L. Leres de Jaca.
L. Linas.
L. Liguerre.
D. Legriso.
D. Linistrué.
D. Labarcon.
D. Lagé.
D. Lorés.
D. Lérde.
D. Lasnósa.
D. Larrasiella
D. La carrósa.
L. Martillué.
D. Moriello.
D. Montañano.
L. Navasilla.
L. Navasca.
L. Novés.
L. Orál.
L. Ordovés.
L. Orna.
L. Osan.
L. Oto.
L. Osia.
L. Oránte.
L. Orós alto.
L. Orós bajo.
L. Olibán.
L. Oz.
D. Ostés.
D. Ordaniso.
D. Ordóles.
L. Pardinilla.
L. Panticósa.
L. Piedrafita.
D. Puimóro.
D. Petralba.
L. Planillo.
D. Presin.
D. Pardina.
D. Pardina de Biñuéles.
L. Rapún.
L. Sárdas.
L. Sasa.
L. San Felices.
L. Santa Cilia.
L. Sandias.
L. Santa Cruz.
L. Servisé.
L. San Roman.
L. Sasal.
L. Saviñanigo.
L. Satué.
L. San Julian.
L. Santa Maria.
L. San Vicente.
L. Sandinies.
L. Saqués.
V. Sallént.
L. San Juste.
L. Secorun.
L. Serué.
L. Senegué.
L. Sorripás.
L. Sieso.
L. Sinués.
L. Somanés.
L. Solanilla.
L. Sobás.
L. Susin.
L. Sant Olaria.
D. San Jayme.
D. Segaral.
D. San Juan de Izuel.
D. San Climent.
D. San Salvador de Puyó.
D. Solamaña.
D. Santa Maria de Aineto.
D. Santa Maria de Estallo.
D. Saliallas.
D. San Esteban de Picó.
D. San Esteban de Obato.
D. San Miguel de Lacué.
D. Suesa.
L. San Esteban.
D. Santa Eugenia.
D. San Juan Castiello.
L. Triste.
T. Tramacastilla.
L. Torruellóla la Plana.
V. Torla.
L. Torrelluela Loblco.
L. Tricas.
L. Ullue.
L. Villanovilla.
L. Villacampa.
L. Villanua.
Ald. Viú.
L. Villovas.
D. Villasegura.
D. Visus.
D. Villamuerta.
D. Villanovilla.
D. Uruen.
L. Urus.
L. Xavierre Latre.
L. Xavierre del Obispo.
L. Xesera.
L. Xavierre.
L. Xanovas.
L. Xarlata.
L. Xillue.
L. Xavarrélla.
L. Zillas.
L. Zeresola.

Partido de Alcañiz.

C. Alcañiz.
V. Aliaga.
L. Azailla.
V. Alcorisa.
Ald. Alloza.
V. Andórra.
L. Ariño.
V. Albalate.
L. Alacón.
L. Alcayne.
D. Almochuel.
D. Adovas.
V. Arens.
V. Aguaviva.
V. Beceyte.
Ald. Bergé.
V. Belmonte.
L. Binacey.
L. Bordon.
Gr. Balimaña.
V. Calanda.
V. Castelserás.
V. Cañizar.
V. Cañada. (la)
V. Cuevas de Cañart. (las)
V. Calaceyte.
L. Castelnou.
V. Caspe.
V. Castellote, y
Bar. Montijo, su barrio.
V. Cuba. (la)
V. Cantavieja.
V. Cerollera.
V. Cañada Berric.
L. Cinco olivas.
D. Codoñera. (la)
V. Cretas.
Ald. Crivillen.
L. Chiprana.
V. Cabra.
V. Castelbispal.
C. R. Ceperuelo. (el)
V. Codoñera.
L. Dos torres. (las)
V. Esterquel.
Ald. Escucha.
V. Escatron.
V. Fabara.
V. Fozcalanda.
V. Fornoles.
V. Fontancte.
V. Fuentespalda.
V. Fresneda. (la)
Gr. Gertusa.
L. Gargallo
V. Ginebrosa. (la)
V. Hijar.
C. R. Herradura. (la)
V. Iglesuela. (la)
L. Jatiel.
V. Julve.
V. Lécera.
V. Lledó.
L. Luco.
L. Ladruñan.
V. Miravete.
V. Maella, y Santa Susana.
V. Mazaleon.
Ald. Mas del Labrador.
V. Mas de las Matas.
D. Monforte.
Ald. Mata. (la)
V. Mirambel.
V. Molinos.
V. Monrroyo.
V. Montoro.
V. Montalbán.
D. Mezquitilla. (la)
V. Nonaspe.
V. Oliete.
V. Obon.
Ald. Olmos. (los)
Ald. Peñas royas.
V. Peña roya.
V. Pitarque.
V. Puerto Mingalbo.
V. Parras de Castellóte. (las)
L. Puebla de Hijar. (la)
Ald. Planas. (las)
V. Portelláda.
V. Palomar.
V. Rafales.
L. Saganta.
V. Sástago.
V. Sant Olea.
V. San Per.
L. Seno.
D. Suelto. (el)
Ald. Torrecilla.
Ald. Torre las Arcas.
Ald. Torre de Arcas.
Gr. Torre de Algiñes.
V. Torrevelilla.
V. Torre del Compte.
V. Tronchón.

Ald. Val de algorja.
Ald. Val junquéra.
Ald. Val de tormo.
V. Val de robles.
Ald. Urrea de Jaen.
Ald. Utrillas.
V. Villarluengo.
V. Villarroya de los Pinares.
Ald. Zoma. (la)

Partido de Huesca.

C. Huesca.
L. Arasques.
L. Amanigo.
L. Alcalá de Gurréa.
L. Albalatillo.
L. Albanies.
L. Aguas.
L. Alcalá del Obispo.
L. Argavieso.
L. Alerre.
Ald. Alberuela del Tubo.
L. Albero bajo.
L. Albero alto.
Ald. Avellada y Azpe.
L. Anies.
V. Ayerve.
Ald. Ayera.
L. Antillon.
L. Apies.
L. Arguis.
L. Almuniente.
L. Angues.
V. Almudebar.
L. Banaries.
C. R. Ballerias.
L. Barbues.
L. Barluenga
L. Bandalies.
L. Bastazas.
L. Banastas.
Ald. Bara.
L. Ballestar.
L. Belillas.
L. Bespen.
L. Blequa.
L. Bentué de Rosal.
L. Bentué de Nocito.
L. Bellué de Santa Maria.
V. Bolea.
L. Buñales.
Ald. Cap de Saso.
L. Callen.
Ald. Castil sabas
C. R. Castillo de Ador.
C. R. Castillo de Algas.
C. R. Castillo de Torres-secas.
C. R. Castillo de Nisano.
C. R. Corbinos.
L. Castejon de Arbánies.
V. Casbas. Ab.
L. Castejón de Sobrarbe.
C. R. Castillo de Otura.
C. R. Castillo de Anzano.
C. R. Castillo de Artasona.
C. R. Castillo de Alboret.
C. R. Castillo de Tórnos, y la Mezquita.
L. Chimillas.
Ald. Chibluco.
L. Cosculláno.
Ald. Erés.
C. R. Figueruelas.
L. Fañanas.
L. Fraella.
C. R. Fabana.
Ald. Fornillos.
V. Grañen.
L. Guerrios.
L. Gurrea.
L. Huer o.
D. Hospital de la Plana.
L. Yequeda.
L. Ibieca.
L. Igries.
L. Jaso.
Ald. Javierrillo.
L. Junzano.
L. Las Casas.
V. Labata.
Ald. La Almunia del Romeral
L. Las quedas.
L. Las bellostas.
L. Lierta.
Ald. Linas.
L. Liesta.
L. Los corrales.
V. Loarre, y su Bar. Santa Engracia.
L. Loporzano.
L. Los certales.
L. Lupiñen.
L. Lusera.
L. Marracos.
L. Marcen.
C. R. Monte Gratal.
D. Meson nuevo.
D. Meson de la Foz.
Ald. Molmesa.
L. Molinos.
L. Monflorite.
L. Morrano.
L. Novales.
L. Nocito.
L. Nueno.
L. Ola.
Ald. Ortilla.
L. Otin, y Letosa.
L. Olson.
L. Pazano.
L. Placencia.
L. Pueyo Tañanas.
L. Puy Bolea.
L. Piraces.
L. Puy morcat.
Ald. Piedra morrera.
L. Pompenillo.
C. R. Pompien.
L. Quarte.
L. Quizano.
L. Quicena.
L. Rasal.
L. Riglos.
L. Robres.
V. Sariñena.
L. Sangarren.
L. Sasa del Abadiado.
Ald. San Julian y Sagarrillo.
L. Santa Cilia.
L. San Roman.
L. Santa Olaria la Mayor.
L. Salillas.
L. Santa Olaria la chica.
L. Sabayes.
Ald. Santa Olaria de Gállego.
L. Sarsa de Marcuellos.
L. Senés.
V. Sesa.
Ald. Sipan y la Almunia.
L. Sieso.
L. Sietamo.
L. Tabernas.
L. Tramaced.
L. Tierz.
L. Torres de Barbues.
L. Torres de Montes.
Ald. Tardienta.
Ald. Torralba.
L. Used.
Ald. Viscarrues.
L. Vicien.
L. Uson.
C. R. Venta de Rosel.
D. Venta de Pequera.
D. Venta de la Garoneta.

Partido de Barbastro.

C. Barbastro.
L. Artasona.
L. Almunia de San Juan.
L. Almudafar.
L. Alfantega.
L. Albalate.
L. Arcusa.
Ald. Asque.
D. Aguilar.
L. Azára.
L. Abiego.
V. Adahuesca.
L. Albaruela de la Liena.
L. Azlor.
V. Alquezar.
V. Alcolea de Cinca.
V. Albelda.
L. Abizanda.
L. Alins.
L. Almazorre.
V. Ainsa.
D. Alfages.
C. R. Ariestolas.
C. R. Alcanar.
D. Alazan.
L. Barbuñales.
L. Bagueste.
L. Ballovar.
L. Baells.
L. Baldellou.
L. Barcabo.
V. Berbegal.
L. Belver.
L. Belilla de Cinca.
L. Betoz y Santa Maria.
L. Bierge.
D. Biarz.
V. Binefar.
L. Bestue.
V. Bielsa.
V. Boltaña.
L. Buera.
Ald. Burcat.
L. Burgase.
L. Buerba.
L. Buisan.
D. Bentafarinas.
L. Castillazuelo.
L. Castejón de la Puente.
Ald. Campo de Arbe.
L. Chalamera.
L. Castelflorite.
L. Castillonroy.
L. Camporrells.
V. Calasanz.
L. Castellazo.
L. Castellar.
L. Campol.
L. Cajol.
L. Ceresuela.
L. Cregenzan.
L. Colungo.
L. Coscojuela de Fantoba.
L. Costean.
L. Conchel.
L. Coscojuela de Sobrarbe.
D. Casas novas.
C. R. Cofita.
D. Calavera de Valonga.
D. Corzana.
C. R. Castillo de Pueyo de Vero.
D. Casal.
L. El Grado.
L. Enate.
L. Estiche.
C. R. El Castillo de Ador.
Ald. El Tormillo.
D. El Vedado.
L. Esplus.
D. El Sisallar.
V. Estopiñan.
V. Estadilla.
L. Estada.
L. Escanilla y la Mata.
L. Eripol.
L. Esquain.
L. Escalona.
V. Fonz. S.
L. Fornillos.
L. Fanlo.
D. Foguet.
L. Guardia.
L. Guaso y Casas del Grado.
L. Gistain.
L. Gierc.
L. Giralt.
L. Ginoabel.
C. R. Gil.
L. Huerta de Varo.
L. Hoz.
L. Ilche.
L. Yeba.
L. Lagunarrota.
L. La perdiguera.
C. R. La sosa.
D. Lallenca.
L. Laluenga.
D. La Roya.
L. Las Cellas.
C. R. Lizana.
Ald. La Masadera.
D. La Cuba.
Ald. Lastanosa.
L. La Torrecilla.
L. La Buerda y San Vicente.
L. Lecina.
L. Liguerri de Cinca.
D. Las Pueblas.
D. Larmentera.
C. R. Lax.
D. La cardosa.
D. Larmenterilla.
C. R. Lagruesa.
C. R. La Torre de Algar.
D. La Cobeta.
D. Labenaut.
D. Menglana.
L. Mediano y Arasanz.
D. Monbrun.
L. Mipanas.
L. Monesma.
L. Morillo de Tou.
L. Montearnedo.
L. Montesa.
V. Monzon
L. Morilla.
L. Muro.
C. R. Montalt.
C. R. Monterruego.
C. R. Monte La roya.
C. R. Monte de los Frayles.
C. R. Monte sivil.
C. R. Monte de Nuestra Señora de Cillas.
V. Naval.
L. Nerin y Serque.
L. Oso.
L. Ontiñena.
C. R. Olrriols.
C. R. Ortilla.
D. Pilzano.
V. Plan.
C. R. Pisa.
L. Pelegriñon.
D. Perpella.
L. Permisan.
L. Peralta de Alcofea.
V. Pertusa.
L. Peraltilla.
L. Panzano.
L. Pozan de Vero.
L. Pomar.
L. Pueyo.
L. Puyarruego.
L. Pampalacios.
L. Puertolas.
D. Pallarols.
D. Persiñana y Cazcorba.

Ald. Radiquero.
L. Revilla.
L. Rocafort.
L. Rodellar.
D. Rafales.
L. Salas altas.
L. Salas bajas.
L. Salinas de Hoz.
L. Santa Justa.
L. Sin.
L. Santa Lecina.

V. San Esteban de Litera.
L. Saganta.
L. Samitier.
L. Sarsa de Surta.
L. Santa Maria de Buil.
L. Saravillo.
L. San Juan.
L. Serveto.
L. Senes.
L. Salinas.
L. Semolue.

L. Sase.
L. Sena.
L. Selgua.
Ald. Silves.
L. Sieste.
L. Suelves.
L. San Pelegrin.
V. Tamarite de Litera.
L. Tella.
L. Torres de Alcanadre.
L. Torrehtea

C. R. Tuartas.
C. R. Torregosa.
C. R. Terreu.
L. Villanueva de Sixena.
D. Udina.
C. R. Vives.
C. R. Viler.
L. Vinaced, y Valcarca.
L. Vio.
V. Zaydin.

PROVINCIA DE BURGOS.

Partido de Burgos.

C. Burgos: (con sus Barrios de Córtes, Villagonzalo de Arenas, Villatóro, y Villímar.)
Bar. Córtes.
Bar. Villagonzalo de Arenas.
Bar. Villatóro.
Bar. Villímar.

Pueblos solos.

V. Albíllos.
V. Árcos.
V. Buniél. (Villareal de)
Gr. Casa (la) y Monte de Cepo.
V. Castañáres.
Gr. Cendréra.
C. R. Compás (el) de las Huélgas.
C. R. Hospital (el) del Rey.
L. Lorílla.
V. Medinílla.
L. Orbanéja del Castillo.
V. Pesádas.
Vent. Pontónes. (los)
Vent. Pozo. (el)
Vent. Quintanajuar.
V. Quintanapálla.
V. Rabé de las Calzádas.
L. Rad. (la)
V. Renúncio.
Gr. San Martin del Rio.
Gr. Santa María de Riocábia.
V. Sargéntes de la Lóra.
V. Tardájos.
V. Villaescúsa del Buitrón.
L. Villagonzalo de Pedernáles.
L. Villaricézo.
L. Villayúda.

Alhóz y Jurisdicion de Burgos.

L. Arroyál.
L. Carcédo.
L. Cardeñadíjo.
L. Cardeñaximéno.
L. Cardeñuéla de Riopíco.
L. Castrillo del Val.
L. Celáda de la Torre.
L. Cótar.
L. Fresno de Rodilla.
L. Gamonál.
L. Humiénta.
L. Marmellár de abaxo.
L. Marmellár de arriba.
L. Modúbar de la Cuesta.
L. Modúbar de la Empareda da.
L. Olmos junto á Atapuérca.
L. Orbaneja de Riopíco.
L. Páramo.
L. Quintanadueñas.
L. Quintanilla de las Carretas.
L. Quintanilla Morocísla.
L. Quintanílla de Riopíco.
L. Rubena.
L. San Mamés.
L. San Medél.
L. Sotragéro.
L. Urónes.
L. Villaciénzo.
L. Villafría.
L. Villalbál.
L. Villalbilla junto á Burgos.
L. Villalonquejár.
L. Villarmentéro.
L. Villarméro.
L. Villayérno y Morquillas.
L. Vivár del Cid.

Jurisdicion de Rio Hubierna.

L. Barrio de Temiño.
L. Castrillo de Rúcios.
L. Celadilla de Sotobrín.
L. Cernégula.
L. Cóbos junto á la Molina.
L. Frésno de Nidáguila.
L. Gredilla de la Poléra.
L. Hontomín.
L. Hubiérna y San Martin.
L. Másа.
L. Máta.
L. Melgósa.
L. Molina. (la)
L. Nidáguila.
L. Peñahoráda.
L. Quintanajuár.
L. Quintána Hortuño.
L. Quintána Rio.
L. Quintanílla Sobre Siérra.
L. Riocerézo.
L. Rioséras.
L. Robrédo junto á Temiño.
L. Robrédo sobre Siérra.
V. Sotopalácios.
L. Tóbes y Rahédo.
L. Villalbilla sobre Siérra.
L. Villanueva de Rio de Hubierna.
L. Villaverde junto á Peñahoráda.

Jurisdicion de Saldañuela.

L. Cojóbar.
L. Olmos albos.
L. Saldáña.
L. Sarracín.

Valle de San Vicente.

V. Alarcía.
V. Espinósa del Monte.
V. Pradoluéngo.
V. San Clemente.
V. Santa Olalla.
V. San Vicente. (Esta Villa es del Partido de Santo Domingo de la Calzada.)
V. Valmala.
V. Villagalijo.

Valle de Sedáno.

L. Ayoluéngo.
L. Bañuélos.
L. Cenicéros.
L. Cobanéra.
L. Cortiguéra.
L. Cubíllo del Butrón.
L. Escaláda.
L. Gredílla.
L. Huidóbro.
L. Moradillo del Castillo.
L. Moradillo de Sedáno.
L. Mozuélos.
L. Nocédo.
L. Pesquéra.
L. Porquéra con su Barrio Porquera.
Bar. Porquéra.
L. Quintána Loma.
L. Quintanílla de Escalada.
L. San Andrés de Montearádos.
L. San Felices.
L. Santa Coloma.
V. Sedáno.
L. Tabláda del Rudrón.
L. Terradillos.
L. Tubilla del Agua.
L. Túrzo.
L. Valdeajos.
L. Valdelatéja.

Partido de Bureba

L. Arceroncéa.
V. Arráya.
V. Ayuélas.
V. Berberána.
D. Bercílla.
V. Bozóo.
V. Briviésca.
V. Bústo.
V. Castil de Peones.
Ald. Encío.
V. Grisaléña.
V. Monastério de Rodilla.
V. Montañána.
V. Moriána.
Gr. Moscadéro.
V. Obarénes.
V. Oña.
V. Pancórbo con su Aldea Enclo.
Gr. Piedraléngua.
V. Portílla.
V. Póza.
L. Revillagódos.
L. Revillalcón.
Gr. Ruyáles.
V. Santa Gadéa.
D. Sánte.
D. Santiago de la Veruela.
L. Valdázo.
D. Valdenúbla.
Gr. Valderúeda.
Gr. Vallartílla.
V. Valpuésta.
V. Villanueva Soportílla.

Merindad de Bureba

Quadrilla de Caderéchas.

V. Aguas Cándias.
V. Bentrétea.
V. Cantabrána.
V. Castellános.
V. Cornudílla.
V. Ojéda.
V. Ozabéjas.
V. Padrónes.
D. Pinéda.
V. Pino.
V. Quintána Opio.
V. Rio Quintanílla.
V. Sálas.
V. Tamáyo.
V. Terminón.
C. R. Viruéla.

Quadrilla de Caméno.

V. Aguilar.
V. Buézo.
V. Caméno.
V. Quintána Bureba.
V. Quintana Suso.
V. Quintanilla de Bon.
V. Salinillas.
D. Tejuélas.
V. Terrázos.

Quadrilla de La Vid.

V. Bárrio de Diaruiz.
V. Bárrios. (los)
V. Berzósa.
V. Cascajáres.
V. Hermosílla.
V. Marcíllo.
V. Návas.
V. Párte. (la)
V. Quintána Élez.
V. Quintanílla Cabesoto.
D. San Pedro.
V. Solduéngo.
V. Sóto.
V. Vésgas. (las)
V. Vid. (la)
V. Viléña.

Quadrilla de Prádano.

V. Ahédo.
V. Bañuélos.
V. Caboredóndo.
V. Galbárros.
V. Prádano.
V. Quintanavides.
D. Quintanilléja.
V. Reynóso.
V. San Pedro de la Hoz.
V. Santa Olálla.
V. Temiño.

Quadrilla de Quintanilla San Garcia.

V. Altáble.
V. Ameyúgo.
V. Foncéa.
V. Quintanilla San Garcia.
V. Vallárta.
V. Valluércanes.

Quadrilla de Roxas.

V. Abáxas.
V. Arconáda.
V. Bárcena.
V. Carcédo.
V. Castil de Lénces.
V. Lénces.
V. Lermilla.
V. Movilla.
V. Piérnigas.
V. Quintana Ruz.
V. Quintána Urria.
V. Quintanilla Cabe-Roxas.
V. Róxas.
V. Rublacédo de abaxo.
V. Rublacédo de arriba.
V. Rucándio.
D. San Clemente.
D. San Pedro de Cañúcas.
V. Sólas.
V. Valdearnédo.

Quadrilla de Santa Maria de Ribaredonda.

V. Calzáda.
V. Cúbo.
V. Fuente Burcba.
V. Miravéche.
V. Santa Maria de Ribaredonda.
V. Siláncs.
V. Ventósa.
V. Villanueva del Conde.
V. Zuñeda.

Partido de Can de Muñó.

Pueblos solos.

Bar. Ahedo.
D. Asturianos.
V. Barbadillo del Mercado (con sus Barrios de Ahedo y la Revilla.)
V. Barbadillo del Pez.
V. Bárrio Can de Muñó.
Gr. Basconcillos.
C. R. Báscones del Agua.
V. Cabiá.
V. Castrillo de la Reyna.
V. Celáda del Camino.
V. Ciadóncha.
V. Cogóllos.
V. Covarrúbias.
V. Estepár.
V. Frandovínez.
Gr. Hontória de Riofranco.
V. Hormáza.
V. Hornillos del Camíno.
V. Madrigál del Monte.
V. Madrigalejo.
V. Mahamúd.
V. Mazuela.
V. Mecerréyes.
D. Nuéz. (la) del Paramo.
V. Olmillos.
V. Palazuelos.
V. Pampliéga.
L. Pedrósa.
V. Presencio.
V. Puentedúra.
V. Quitanilla del Agua.
V. Quintanillas. (las)
L. Rabé de los Escuderos.
V. Retuérta.
V. Revénga.
Bar. Revilla. (la)
D. San Miguel del Páramo.
V. San Millán de Lara.
V. San Pedro de Arlánza.
L. Santa Cecilia.
V. Santa Maria del Campo.
L. Santa Inés.
V. Santiuste.
V. Tamarón.
Gr. Torrecitóres.
Gr. Torrepadiérne.
D. Vigeriégo.
D. Villacísla.
V. Villafuértes.
V. Villagutiérrez.
V. Villahóz.
Gr. Villaizán.
V. Villaldemiro.
V. Villaquirán de los Infantes
V. Villaverde Mojina.
V. Villavieja.
V. Vilvéstre.
V. Xaramillo de la Fuente.
V. Iglesias.

Abadia y Jurisdicion de Lérma.

L. Avellanósa. (Parte de este Lugar corresponde á la Villa de Santo Domingo de Silos, y parte á Lerma.)
D. Campanário.
D. Cardeñuela.
V. Lérma.
L. Quintanilla de la Mata.
L. Revilla Cabriáda.
L. Royáles del Agua.
L. Santillán.
D. Tordáble.
L. Torrecilla del Monte. (Parte de este Lugar corresponde á esta Jurisdiccion, y parte á la de Quintanilla Somuñó.)
D. Villabrán.
L. Villalmánzo.
V. Villamayór de los Montes.
L. Villoviádo.

Jurisdicion de Lara.

L. Acéña.
L. Cámpo.
L. Cubillejo.
L. Cubillo de la César.
V. Lára.
L. Mambrillas.
L. Mazuéco.
Gr. Oriyuélos.
L. Paules.
Gr. Quatráles.
L. Quintána.
L. Quintanilla Cabréra.
L. Quintanilla de las Viñas.
L. Torre.
L. Vega. (la)
L. Villoruébo.

Jurisdicion de Quintanilla Somuñó.

L. Arenillas.
L. Arróyo.
L. Basconcillos.
L. Cayuela.
L. Mazuélo.
L. Montuénga.
Gr. Pelilla.
L. Quintanilla Somuñó.
D. San Pedro Vellota.
L. Tornadijo.
L. Torrecilla del Monte.
L. Valdórros.
L. Villamiel.
L. Villangómez.
L. Villanuéva de las Carretas.
L. Villanuéva Matamala.
L. Villavérde del Monte.
L. Zaél.

Jurisdicion de Salas de los Infantes.

L. Arróyo de Salas.
L. Carázo.
L. Cascajáres.
L. Castrovído.
L. Contréras.
L. Géte.
L. Hoyuélos.
L. Monasterio de la Sierra.
L. Piedrahita.
L. Pinilla los Moros.
L. Rupélo.
V. Sálas de los Infantes.
L. Tanabuéyes.
L. Terrázos.
D. Viguillas.
L. Villaespása.
L. Vizcaynos.

Partido de Castilla la vieja en Burgos.

Pueblo solo.

C. Frias. (Con sus Barrios de Quintanaseca, y Tovera.)

Jurisdicion de Medina de Pomár.

Ald. Aldéa. (la)
Ald. Angósto.
Ald. Barriosúso.
Ald. Barrúelo.
Ald. Betárres.
Ald. Céspedes.
V. Criales.
Ald. Lechédo.
V. Medina de Pomár.
Ald. Quintanilla de los Adrianos.
Gr. Rad (La).
Ald. Recuénco.
Ald. Riba. (La)
V. Salinas de Rosio.
Ald. San Martin de Mancobo.
D. San Román.
Ald. Santúrde.
Gr. Villanuéva de La Rad.
Ald. Villanuéva Ribacardo.
Ald. Villatomil.

Jurisdicion de Villalba de Losa.

L. Barríga.
L. Lástras de Teza.
L. Mijála.
L. Murita.
L. Téza.
L. Villacián.
V. Villálba.
L. Villóra.
L. Zabálla.

Valle de Tobalina.

V. Bárcina del Barco.
V. Barrédo.
V. Cadiñános
V. Cebollédros.
V. Cormenzána.
V. Cubilla.
V. Cuézba.
V. Gabánes.
V. Garóña.
V. Hedéso.
V. Herrán.
V. Leciñána.
V. Lomána.
V. Lozáres.
V. Mijaraléngua.
V. Montéjo de Cebas.
V. Motéjo de San Miguel.
V. Orbañános.
V. Órden. (la)
V. Pajáres.
V. Pangusión.
V. Parayuélo.
V. Pedrósa.
V. Plágaro.
V. Práda. (la)
V. Quintána Marla.
V. Quintána Martin Galindez.
V. Ranédo.
V. Ranéra.
V. Revilla.
V. Riofráncos ó Rufrancos.
V. San Martin de Don.
V. Santa Maria de Garóña.
V. Santo Cildes.
V. Santotis.
V. Tobalinilla.
V. Valderráma.
V. Vallugéra.
V. Viadas. (las)
V. Villa de Veo.
V. Villaescúsa.
V. Villanuéva de los Montes.
D. Villasemplún.
V. Virués.
V. Imáña.
V. Zangandéx.

Partido de Castilla la vieja en Laredo.

Pueblos solos.

V. Bócos.
V. Cubillos del Roxo.
V. Villarias.

Junta de Puente Dei.

L. Brizuela.
L. Puente Dei.
L. Quintanavaldo.

Jurisdicion de Espinosa de los Monteros.

V. Espinosa de los Monteros.
Bar. Bárcenas.
Bar. Berrueza.
Bar. Para.
Bar. Quintana de los Prados.
Bar. Quintanilla.
Bar. Santa Olalla.

Jurisdicion de los Montes de Pas.

V. Nuestra Señora de la Vega.
V. San Pedro del Romeral.
V. San Roque de Rumiera.

Jurisdicion de San Zadornin.

59

L. Arróyo.
L. San Millán.
V. San Zadornín.
L. Villafria.

Merindad de Cuesta Urria.

V. Acl.
V. Aldea (la) del Portillo.
V. Alméndres y San Christoval.
V. Arroyuélo
V. Bárcina los Montes.
V. Casáres.
V. Cerecéda.
V. Cillaperláta.
V. Extramiána.
V. Hiérro.
V. Lechédo.
V. Mijángos.
V. Molina. (la)
V. Nofuéntes.
V. Palazuélos.
V. Para la Cuesta.
V. Pénches.
V. Prado la Máta.
V. Quintána Entrepeñas.
V. Quintána la Cuesta.
V. Quintanilla Monte Cabezas.
V. Quintanillas. (las)
V. Tártales de Cilla.
V. Traspadérne.
V. Ribamartín.
V. Santa Colóma.
V. Úrria.
V. Vaillo.
V. Valdelacuesta.
V. Valmayor.
V. Villamagrin.
V. Villanueva del Grillo.
V. Villapanillo.

Partido de Castroxeriz.

Pueblos solos.

V. Arenillas de Riopisuerga.
V. Astudillo.
V. Belmimbre.
L. Cañizar de los Ajos.
V. Castellanos.
V. Castrillo de Murcia.
V. Castroxeriz (con su Barrio de Santa María del Manzano.)
L. Citores del Paramo.
V. Cordobilla.
V. Grijalba.
L. Hinestrosa.
V. Hontanas.
V. Hormázas. (las)
L. Manciles.
L. Mansilla.
V. Melgár de Fernamental.
V. Olmillos.
V. Padilla de abaxo.
V. Padilla de arriba.
L. Pedrosa del Páramo.
V. Pedrosa del Principe.
V. Revillavallegera.
L. San Cibrian de buena Madre.
D. San Pedro Melgarejo.
Bar. Santa Maria del Manzano.
V. Sasamón.
V. Továr.
V. Valbases. (los)
L. Valbuena de Riopisuerga.
Gr. Valbuenilla.
V. Vallegera.
L. Valtierra de Riopisuerga.
V. Villabeta. S. S.
L. Villamedianilla.
Bar. Villamorón.
D. Villandrando.
L. Villaquirán de la Puebla.
V. Villasandino.
V. Villasidro.
V. Villasilos.
V. Villazopeque.
V. Villegas con su Barrio Villamorón.
Gr. Villímar.
V. Villodrigo.
L. Villorejo.
V. Vizmalo.
V. Itero del Castillo.
L. Yudego y Villandiego.

Jurisdicion de Haza de Siero.

L. Celadas. (las)
L. Huérmeces.
L. Lodoso.
L. Miñón.
L. Montorio.
L. Nuez de abaxo.
L. Pedrosa de Rio Urbel.
L. Rebolledas. (las)
L. Ros y Monasteruelo.
L. Ruyales del Páramo.
L. San Pantaleón.
L. San Pedro Samuél.
L. Santa Maria de Tajadura.
L. Tremellos. (los)

Valle y Quadrilla de Santibañez.

L. Avellanosa del Páramo. (con sus Barrios de Barciura y la Fuente.
L. Palacios de Venavér.
V. Santibañez de Zarza aguda.
L. Susinos.
L. Villanueva de Argaño.
L. Isár.
V. Zumél.

Partido de Juarros.

V. Arlanzón.
V. Belorado con su Barrio Toosantos.
C. R. Buradon. (Granja de)
Ald. Galarde.
Ald. Herramél.
V. Hontoria de la Cantera.
D. Hontoria de Yuso.
C. R. Mijaradas. (Granja de)
C. Nágera.
C. R. Ojuela. (Granja de).
C. R. Olmillos. (Granja de)
V. Palazuelos de la Sierra.
Gr. Quintanár.
Mo. San Christoval de Ibeas...
V. San Quirce.
V. Urréz.
Gr. Valdefuentes.
C. R. Villalbura.
V. Villasúr de Herreros.
Ald. Zalduendo.

Jurisdicion de Juarros y la Mata.

Juarros.

L. Brieba de Juarros.
Mo. Bugedo.
L. Cueba de Juarros.
L. Cuzcurrita de Juarros. (con su Barrio de Espinosa.
L. Mozoncillo de Juarros.
D. Olea.
L. Salguero de Juarros.
L. San Adrian de Juarros.
D. San Andrés.
L. San Millán de Juarros.
L. Santa Cruz de Juarros (con sus Barrios de Cabañas y Matalindo.)
L. Ibeas de Juarros.

Mata.

L. Ausínes. (Se compone de los Barrios de Quintanilla San Juan, y Sopeña.)
L. Cubillo del Campo.
L. Cuevas de San Clemente.
L. Modubar de San Cibrian.
L. Revilla del Campo.
L. Revillaruz.
D. Revillasuso.
L. Salguero de Salce.
L. Villamél de la Sierra.

Hermandad de Montes de Oca.

V. Agés.
V. Alcocero.
V. Barrios. (Villa de los) (Compuesta de tres titulados Colina, Milanes y Santiago)
V. Castil de Carrías.
V. Cueba Cardél.
V. Hiniestra.
V. Loranquillo.
V. Piedrahita.
V. Pineda de la Sierra.
V. Quintana Loranco.
V. Quintanilla del Monte Juarros.
V. San Juan de Hortega.
V. Santa Maria del Ibierno.
V. Santo Venia.
V. Tápuerca.
V. Uzquiza.
V. Villaescusa de la Solana.
V. Villaescusa de la Sombria.
V. Villalbos.
V. Villalmóndar.
V. Villanasúr.
V. Villarove.

Jurisdicion de Villafranca Montes de Oca.

L. Ahedillo.
L. Carrias.
L. Cerraton.
L. Espinosa del Camino.
L. Mozoncillo de Villafranca.
L. Ocon de Villafranca.
L. Puras.
L. Rabanos.
L. Torrientes.
V. Villafranca Montes de Oca.
L. Villalómez.
L. Villambista.
L. Villamúdria.

Partido de Miranda de Hebro.

Pueblos solos.

V. Añastro.
V. Bugedo.
Gr. Campajares.
Gr. Carraléo.
V. Cellorigo.
V. Galbárruli.
V. Guinicio.
V. Miranda de Hebro (con sus Barrios y Granjas, Arce Miraperez, Bardauri, Bayas, Nabe (la), Sajuela, y Ternero.
V. Oron.
V. Páriza.
V. Puebla (la) de Arganzón.
V. Saseta.
V. Suzana.
L. Valverde. R.
V. Villalba de Rioja.
V. Villaseca.
V. Ircio.

Condado de Treviño.

V. Treviño.

Quadrilla de Abaxo.

L. Arayco.
L. Burguéta.
L. Cucho.
L. Grandivál.
L. Muergas.
L. Ozana ú Ozalla.
L. Pangua.
L. San Estevan.

Quadrilla del Rio Somo

L. Albayna.
L. Baxauri.
L. Fuidio.
L. Laño.
L. Marauri.
L. Mesanza.
L. Obécurl.
L. Oguéta.
L. Samiano.
L. Saraso.
L. Torre.

Quadrilla de Val de Lauri.

L. Aguillo.
L. Ajarte.
L. Arrieta.
L. Ascárza.
L. Bústo.
L. Doróño.
L. Golérnio.
L. Lezana.
L. Ochate.
L. Ocilla y Ladrera.
L. San Vicentejo.
L. Uzquiano.
L. Imirurl.

L. Zurvitu.

Quadrilla de Val de tovera.

L. Aráña.
L. Argótc.
L. Arméntia.
L. Caricédo.
L. Dordoniz.
L. Franco.
L. Moraza.
L. Moscadór.
L. Pedrúzo.
L. San Martin de Galbarin.
L. San Martin de Zar.
L. Taravéro.
L. Villanueva Tovéra.

Partido de Villadiego.

Pueblos solos.

Gr. Alár.
L. Espinosa de San Bartolomé.
V. Herrera de Riopisuerga.
L. Hinojál de Riopisuerga.
V. Nogales.
L. Rebolledillo.
V. Resmondo.
Gr. Roa.
V. Salazar junto á Amaya.
Mo. San Miguel de Treviño.
Gr. Santibañez.
D. Gr. Torcipera. (Granja de)
Vent. Treviño.
L. Ventosa
L. Villaneceriél.

Jurisdicion de Villa Diego.

L. Barrio la Riba.
L. Barriolucio.
L. Escuderos.
L. Fuente Otra.
L. Guadilla de Villamár.
L. Hoyos del Tozo.
L. Quintana el Pino.
L. Rebolleda. (la)
L. Sotresgudo.
V. Villa-Diego: con su Barrio Barruelo.
L. Villanoño.

Quadrilla de Amaya.

L. Albacastro.
V. Amaya con su Barrio Peones.
L. Cuebas.
Vent. Páramo. (Venta del)
L. Puentes de Amaya.
L. Rebolledillo.
L. Rebolledo de la Torre.
L. San Quirce de Riopisuerga.
L. Valtierra de Albacastro.
L. Villela.

Quadrilla de Cañizal.

L. Barrio de San Felices.
L. Cañizál junto á Amaya.
L. Quintanilla de Riofresno.
L. Santa Maria de Ana Nuñez.
L. Sotabellanos.
L. Tagarrósa.

Quadrilla del Condado.

L. Acedillo.
L. Barrios. (los)
L. Brulles.
L. Bustillo del Paramo.
L. Coculina.
Vent. Colmenáres. (Venta de)
L. Fuencevil.
L. Hicedo.
L. Hormazuela.
L. Hormicedo.
L. Melgosa.
L. Quintanilla de la Presa.
L. Valcárceres. (los)
L. Villalbilla.
L. Villaute.

Quadrilla de Odra.

L. Mahallos.
L. Sordillos.
L. Tapia.
L. Villamayor de Treviño.
L. Villanueva de Odra.
L. Villayzán.

Quadrilla de Olmos.

L. Arenillas de Villadiego.
L. Bohada.
L. Castromorca.
L. Olmos de la Picaza.
L. Tablada de Villadiego.
L. Villahernando.
L. Villalibado.
L. Villanueva de Puerta.
V. Villusto.

Quadrilla del Tozo.

L. Arcellares.
L. Barriopañizares.
L. Basconcillos.
L. Fuente Urbel.
L. Montorio.
L. Nuez (la) de arriba.
L. Piedra. (la)
L. Prádanos del Tozo.
L. San Mamés de Abár.
L. Santa Cruz.
L. Talamillo.
Vent. Tozo. (Venta del)
L. Trasfiedo.
L. Urbel del Castillo.

Quadrilla de Sandoval.

L. Congosto.
L. Ordejón.
L. Palazuelos.
L. Rioparayso.

Quadrilla de Val de Lucio.

L. Castrecias.
L. Corralejo.
L. Foncalenteja.
L. Fuencaliente.
L. Humada.
L. Llanillo.
L. Mundilla.
L. Paúl.
L. Pedrosa de Arcellares.
L. Quintana de Valdelucio.
L. Rebolledo de Traspeña.
L. Renedo de la Escalera.
L. San Martin de Humada.
L. Solanas de Valdelucio.
L. Villaescobero.
L. Villapartin.

Corregimiento de las Merindades de Castilla la Vieja, cuya Capital es Villarcayo.

Se compone de quatro Lugares aforados, seis Merindades y de un Valle.

Lugares aforados.

L. Bascuñuelos.
L. Bustillo.
V. Moncó.
L. Villarán.

Merindad de Castilla la Vieja

Partido de Campo.

Gr. Abadia (la) de Rueda.
L. Campo, con su Barrio Campo.
L. Casillas.
L. Escanduso.
L. Escaño.
L. Fresnedo.
Gr. Lozares.
L. Miñón.
L. Mozares, con su Barrio Mozares.
L. Otedo.
L. Quintana (la) de Rueda.
Gr. Robredo.
L. Salazár.
L. Tórme.
L. Villacanes.
L. Villamezán.
L. Villanueva de Ladrero.

Partido de Horna.

Gr. Andinillo.
Gr. Andino.
L. Cigüenza (con sus Barrios San Lorenzo, y Santa Dorotea.
L. Horna.
Gr. Quintanarza.
L. Santa Cruz de Andino.
L. Tubilla.
L. Villa comparada de Rueda.
L. Villalain.
V. Villarcayo.
L. Visjueces.

Valle de Valdelugaña.

L. Hocina.
L. Remolino.
L. Incinillas.

Junta de Otéo.

L. Baró.
L. Cabañes.
L. Calzada.
L. Castresana.
L. Castriciones.
L. Gobantes.
L. Lastras de la Torre.
L. Miga. (la)
L. Nabagos.
L. Otéo.
L. Perex.
L. Quincoces de Suso.
L. Quincoces de Yuso.
L. Robredo.
L. Vescólides.
L. Villabasil.
L. Villafria.

Junta de Rioseria.

L. Quintanilla la Ojada.
L. Rio de Losa.
L. San Llorente.
L. San Pantaleón.
L. Villaluenga.

Junta de San Martin.

L. Aostri.
L. Fresno.
L. Hozalla.
L. Llorengóz.
L. Mambliga.
Gr. Nuestra Señora de Valcorta.
L. San Martin.
L. Villalambrus.
L. Villano.

Junta de Traslaloma.

L. Castro Obarto.
L. Colina.
L. Cubillos de Losa.
L. Heras. (las)
L. Lastras de las Heras.
L. Muga.
L. Tabliega.
L. Valmayor.
L. Villataras.

Merindad de Losa

Junta de Aforados.

L. Monedano.
L. Paresotas.
L. Villalacre.
L. Villaventín.

Junta de la Cerca.

L. Bobeda de la Ribera.
L. Cerca. (la)
L. Quintanamacé.
L. Rosales.
L. Rosío.
L. Torres.
L. Villamór.
L. Villanueva de Rosales.
L. Villate.
L. Villota.

Merindad de Montija.

L. Aguera.
L. Baranda.
L. Bárcena de Pienza.
L. Barcenillas del Ribero.
L. Berecedo.
L. Cue ahedo.
L. Gayangos.
L. Hedesa.
L. Loma.
L. Montecillo.
L. Nocceo.
L. Quintanahedo.
L. Quintanilla de Pienza.
L. Quintanilla Sopeña.
L. Revilla de Pienza.
L. San Pelayo.
L. Villalázara.
L. Villasante.
L. Villasorda.

MERINDAD DE SOTOSCUEVA

Partido de Cornejo.

L. CORNEJO.

Partido de las cinco Villas

L. Bedón.
L. Baytrera.
L. Hornilla Lastra.
L. Hornilla Yuso.
L. Pereda.

Partido de la Sonsierra.

L. Barcenillas de Cerezo.
L. Cerezos.
L. Herrera y Redondo.
L. Hornilla la Parte.
L. Hornilla la Torre.
L. Quintana del Rebollar.
L. Quintanilla y el Rebollar.
L. Rebollar. (el)

Partido del Valle de Sotoscueva.

L. Cueva.
L. Entrambosrios.
L. Parte. (la)
L. Quesicedo.
L. Quintanilla Sotoscueva.
L. Vallejo.
L. Villabáscones.

Partido de Valdebodres.

L. Ahedo de Linares.
L. Cogullos.
L. Linares.
L. Nela.
L. Quintanilla Valdebodres.
L. Sobrepeña.

Partido de Villamartin.

L. Villamartin.

Meridad de Valdeporres.

L. AHEDO DE LAS PUEBLAS.
L. Busnela.
L. Cidad de Porres.
L. Dosante.
Gr. Hostillo.
L. Leba.
L. Pedrosa.
L. Robredo de las Pueblas.
V. Rozas.
V. San Martin de las Ollas.
L. San Martin de Porres.
L. Santelices.
L. Villaves.

MERINDAD DE VALDIVIELSO

Partido alto.

L. AHEDO DEL BUTRON.
L. Colinas.
L. Dobro.
L. Escobados de abaxo.
L. Escobados de arriba.
L. Herrera.
L. Huespeda.
L. Madriz.
L. Porquera.
L. Quintanilla.
L. Tudanca.
L. Tubilleja.
L. Villalta.

Partido de abaxo.

L. Arroyo.
L. Condado.
L. Hoz. R.
L. Pañizares.
L. Poblacion.
L. Quecedo.
L. Tártales.
L. Valhermosa.

Partido de arriba.

L. Almiñé. (el)
L. Puente de Arenas.
L. Quintana.
L. Santa Olalla.
L. Toba.
L. Valdenoceda.

Valle de Manzanedo.

L. ARGÉS.
L. Consortes.
L. Cueva. R.
L. Fuente humorera.
L. Manzanedillo.
L. Manzanedo.
L. Mudóval.
L. Peñalba.
L. San Martin y Quintana del Roxo.
L. San Miguel de Cornizuelo.
Gr. Vellota.
L. Villasopliz.

Partido de Aranda.

V. AGUILERA.
V. Alcoba de la Torre.
D. Alcoba de la Yerma.
V. Alcozár.
V. Alcubilla de Avellaneda.
V. Aranda de Duero (con su Arrabal Sinovas.
V. Arandilla.
V. Bahabón.
L. Barriosuso.
V. Brazacorta.
L. Briongos.
V. Cabañas de Esgueba.
V. Cabezón de la Sierra.
V. Caleruega.
V. Cañicosa.
L. Castrillo Solarana.
V. Castrocenizа.
L. Cebrecos.
V. Cilleruelo de abaxo.
V. Cilleruelo de arriba.
V. Cilleruelo de Cerbera.
V. Coruña.
V. Espejon.
L. Fontioso.
V. Fresnillo de las Dueñas.
V. Fuente Armegil (con sus Aldeas, Fuencaliente, Santhervas, y Zayuelas.)
V. Fuente Espina.
V. Gumiel del Mercado.
V. Gumiel de Izán (con sus Aldeas, Revilla Villalbilla, y Villanueva.)
V. Guzman.
V. Hazinas.
V. Hontoria de Valdearados.
L. Hortiguela.
L. Mamolar.
L. Mazariegos.
L. Moncalvillo.
D. Monzón.
L. Muñecas. (Forma una Villa con Santa Maria de las Hoyas.
V. Nebreda.
V. Neyla.
D. Nuestra Señora de la Laguna.
V. Oquillas.
V. Palacios de la Sierra.
L. Paules del Agua.
Gr. Pelilla.
V. Peñalba de Castro.
V. Peral de Arlanza.
V. Pineda de Trasmonte.
Gr. Pinedillo.
V. Pinilla de los Barruecos.
V. Pinilla de Trasmonte.
V. Pinillos.
V. Puentedura.
V. Quemada.
V. Quintana del Pirio.
V. Quintanár de la Sierra.
V. Quintanilla del Coco.
C. R. Quintanilla de los Caballeros.
V. Quintanilla Nuño Pedro.
V. Rabanera.
V. Regumiél.
Gr. Retortillo.
D. Revilla Ollero.
V. Riocavado.
V. Royuela.
D. San Juan de Cañiceras.
Gr. San Pedro de Guimara.
V. Santa Maria de las Hoyas. (Forma una Villa con el Lugar de Muñecas. *Véase éste.*)
L. Santa Maria del Mercadillo.
V. Santibañez de Esgueba.
V. Santibañez del Val.
V. Santo Domingo de Silos (con sus Aldeas Hinojar, Hontezuelos, y Peñacova.)
V. Solarana.
V. Sotillo.
V. Tejada.
L. Terradillos.
V. Tinieblas.
V. Tordómar.
L. Tordueles.
Gr. Torrecitores.
V. Torrepadre.
V. Torresandino.
V. Tórtoles.
D. Tremello.
L. Ura. Ab.
V. Vadocondes.
Gr. Veguecilla.
C. R. Ventosilla. (Sitio de)
V. Villbiestre.
V. Villafruela.
V. Villalba de Duero.
L. Villatuelda.
V. Villovela.
L. Xaramillo Quemado.
L. Iglesia Rubia.
V. Zayas de Torre.
V. Zayas de Báscones.
V. Zazuár.

Tierra de Roa.

D. ALDEHUELA.
V. Anguix.
L. Berlangas.
L. Bohada.
D. Carrascal.
L. Cueva. (la)
D. Duron.
D. Escolano. (el)
V. Horra. (la)
V. Mambrilla de Castejón.
L. Nava de Roa.
V. Olmedillo.
V. Pedrosa de Duero.
D. Portillejo.
V. Quintana de Manvirgo.
V. Roa.
V. Santa Maria de Ruviales.
L. Valcavado.
D. Valera.
L. Villaescusa.
D. Villalón.

Concejo de San Leonardo.

L. Arganza.
L. Casarejos.
L. Navaleno.
V. San Leonardo.
L. Vadillo.

Jurisdicion de los Arauzos.

V. Arauzo de Miél (con su Aldea Doña Santos.)
V. Arauzo de Salce.
V. Arauzo de Torre.
V. Baños de Valdearados.
V. Espinosa de Cervera.
V. Gallega. (la)
L. Hinojar del Rey.
V. Huerta del Rey.
V. Quintanaraya.
V. Tubilla del Lago.
V. Valdeande. R.

Jurisdicion de Espeja.

V. Espeja.
L. Hijosa.
L. Hinojosa.
L. Orillares.
L. Santo Asenjo.

Jurisdicion de Hontoria.

V. Hontoria del Pinár (con sus Aldeas, Aldea (la) y Navas.

Jurisdicion de Torregalindo.

V. Campillo.
V. Fuente Enebro.
V. Torregalindo.

Valle de Valdelaguna.

V. Barbadillo de Herreros.
V. Bezarres.
V. Huerta de abaxo.
V. Huerta de arriba.
V. Quintanilla de Urrilla.

V. Tolbaños de abaxo.
V. Tolbaños de arriba.
V. Vallexímeno.

PARTIDO DE LAREDO.

Pueblos solos.

V. Ampuero.
Ve. Anievas. (Compuesto de los Barrios, Barrio Palacio, Calga, Cotillo, y Villasuso.) S.S.
L. Barcena de Pie de Concha.
L. Cereceda.
Ve. Condado de Castañeda.
L. Coto de Estrada.
C.R. Coto de Hontorio.
Ve. Guriezo. (Compuesto de los Barrios Adino, Angostina, Calce (el), Carazón, Corra (la) de Liaño, Francos, Llanderál, Lodareios, Magdalena (la), Nociña, Puente (la), Pumar, Ranera, Revilla, Riosco, Santa Cruz y Lendudia, Torguiendo, Trebuesto, Trendigon, Tresagua y Boar, y Villabacienta.
V. Laredo.
Ve. Liendo. (Compuesto de los Barrios Hazas, Mendina, Molaneda, Naval, Portilla (la), Rocillo, Sopeña, Viesca (la), Villanueva, Villaviad, Iseca nueva, Iseca vieja, é Isopuilla (la).
L. Marron.
L. Oriñon.
V. Pie de Concha.
V. Pujayo.
V. Santoña.
V. San Vicente de la Barquera (con sus Barrios Abaño, Barcenal, Cara, Cebosa, Entrambos Rios, Gandarilla, Hortigal, Oriambre, Repuente y Caserias, Revilla (la) y Santillan.
V. Seña.
V. Tresviso.
L. Udalla.
V. Villasana.
Ve. Villaverde de Trucios.

Abadia de Santander.

L. Azoños.
L. Bezana.
L. Mahoño.
L. Mompia.
L. Perzanes.
L. San Cibrian.
L. Valmoreda.

Abadia de Santillana.

L. Busta. (la)
L. Caranceja.
L. Cerrazo.
L. Cortiguéra.
L. Golbardo.
L. Hinogedo.
L. Mercadal.
L. Oreña.
L. Puente.
L. Toporias.
L. Ubiarco.
L. Veguilla.

Alfoz de Bricia.

L. Barrio.
L. Bricia.
L. Campino.
L. Cilleruelo.
L. Linares.
L. Lomas de Villamediana.
L. Montejo.
L. Presillas.
L. Valderias.
L. Villamediana.
L. Villanueva Carrales.

Alfoz de Lloredo.

L. Cigüenza.
L. Cotreces.
V. Comillas.
L. Novales.
L. Riloba.
L. Rudagüéra.
L. Rusoñada.
L. Toñanes.
L. Udias.

Alfoz de Santa Gadea.

L. Arija.
L. Higón.
L. Quintanilla.
V. Santa Gadea.

Hoz de Arreba.

L. Arnedo.
L. Arreba.
L. Bezana.
L. Cidad de Hebro.
V. Cilleruelo.
L. Cresyos.
L. Hoz (la) de Arreba.
L. Landraves.
L. Munilla.
L. Perros.
L. Poblacion.
L. Pradilla.
L. Quintanilla San Román.
L. Torres de abaxo.
L. Torres de arriba.
L. Vallejo.
L. Villamediana.

Junta de Parayas.

L. Gibaxa.
L. Ogévar.
L. Ramales.
L. Rasines.

Junta de Sámano y Castro Urdiales.

L. Agüera.
V. Castro Urdiales (con sus Arrabales y Barrios Allende la gua, Brazomár, Campijo, Cerdigo, Roxas, Santullán, Urdiales é Islares.)
L. Hontón.
L. Lusa.
L. Mioño.
L. Otañes.
Ve. Sámano.

Jurisdicion de Cartes.

L. Barquera.
L. Bedico.
V. Cartes.
L. Mijarojos.
L. Santiago.

Jurisdicion de Santander.

L. Cueto.
L. Monte.
L. Peña Castillo.
L. San Roman de la Llanilla.
C. SANTANDÉR.

Jurisdicion de Santillana.

L. Hinogedo.
L. Hongayo.
L. Mijares.
L. Queveda.
V. Santillana.
V. Suances.
L. Tagle.
L. Viveda.

Jurisdicion de Torrelavega.

L. Bárcena de Cudón.
L. Barreda.
L. Campuzano.
L. Cuchia.
L. Cudón.
L. Cuicillos.
L. Duález.
L. Ganzo.
L. Gornazo.
L. Lobio.
L. Miengo (El honor de)
L. Mogro.
L. Montaña. (la)
L. Polanco.
L. Sierra Pando.
L. Tanos.
V. Torrelavega.
L. Torres.
L. Viérnoles.

Marquesado de Argüeso.

V. ARGUESO.
L. Aviada.
L. Barrio.
L. Entrambas aguas y la Lomba.
L. Espinilla.
L. Hoz. (la)
L. Mazandredo.
L. Naveda.
L. Serna.
L. Villár.

Merindad de Trasmiera.

V. ARGOÑOS.
V. Escalante.

Junta de Boto.

L. Badames.
L. Bueras.
L. Carasa.
L. Nates y Sosvilla.
L. Padierniga.
L. Rada.
L. San Bartolomé de los Montes.
V. San Mamés.
L. San Miguel de Aras.
L. San Pantaleón.
L. Secadura.
L. Irias y Llaneza.

Junta de Cesto.

L. Adal.
L. Ambrosero.
L. Barzena.
L. Beranga.
L. Cizero.
L. Hazas.
L. Moncalean.
L. Práves.
L. Riaño.
L. Solorzano.

Junta de Cudeyo.

L. Agüero.
L. Anaz.
L. Bosque Antiguo y el Puente de Agüero.
L. Ceceñas.
L. Entrambas aguas.
L. Gajano.
L. Helechas, Ambojo, y Pedreña.
L. Heras.
L. Hermosa.
L. Hornedo.
L. Liérganes.
L. Miera.
L. Navageda.
L. Orejo.
L. Pámanes (con su Barrio, Barrio del Condado.)
L. Pontejos.
L. Prados. (los)
L. Riotuerto.
L. Rubayo.
V. Rucandio.
L. San Salbador.
L. Santa Marina.
L. San Vitores.
L. Setién.
L. Sobremazas.
L. Solares.
L. Término.
L. Valdecilla.

Junta de Ribamontán.

L. Anero.
L. Carriazo.
L. Castanedo.
L. Cubas.
L. Galizano.
Ve. Hoz.
L. Langre.
L. Liermo.
L. Loredo y Zuñeda.
L. Omoño.
L. Pilas. (las)
L. Pontones.
L. Somo.
L. Suesa.
L. Villaverde.

Junta de Siete Villas.

L. Ajo.
L. Arnuero.
L. Bareyo.
L. Castillo.
L. Güemes.
L. Isla.
Ve. Meruelo.
V. Noja.
L. Sohano.

Provincia de Liebana

V. POTES.

Valle de Cereceda.

Co. Barago.
Co. Barrio.
Co. Bejo y Dobarganes.
Co. Bores.
Co. Campollo.
Co. Dobres.

Co. Enterrías y Vada.
Co. Ledantes.
Co. Pollayo.
Co. Tollo.
Co. Toranzo.
Co. Tudes.
Co. Valmeo.
Co. Vega. (la)
Co. Villaverde.

Valle de Cillorigo.

Co. Armaño.
Co. Bedoya.
Co. Beges.
Co. Cabañes.
Co. Castro.
Co. Cólio.
Co. Lebeña.
Co. Pendes.
Co. San Sebastian.
Co. Viñón.

Valle de Val de Baró.

Co. Argüebanes.
Co. Baró.
Co. Cosgaya.
Co. Espinama.
Co. Lon con su Barrio Brez.
Co. Mogrobejo.
Co. Pembes.
Co. Santibañez.
Co. Tanarrio.

Valle de Valdeprado.

Co. Aniezo.
Co. Avellanedo.
Co. Barreda.
Co. Bendejo.
Co. Buyezo y Lameo.
Co. Cabezón.
Co. Cahecho.
Co. Caloca.
Co. Cambarco.
Co. Cueva y Valdeprado.
Co. Frama.
Co. Lerones.
Co. Lomeña.
Co. Luriezo.
Co. Pesaguero.
Co. Perrozo.
Co. Piasca.
Co. San Andres.
Co. Tórices.

Ve. *Valderodies.* (Este Valle comprende los Cotos de Vezo, Tórices y Torices.) *Vease*

Valle de Buélna.

L. Barros.
Co. Concejo de San Felices.
L. Coo.
L. Corrales. (los)
L. San Mateo.
L. Somahoz.

Valle de Cabezón de la Sal.

L. Bustablado.
V. Cabezón de la Sal.
L. Casár de Periedo.
L. Cos.
Co. Hontoria y Vermejo.
L. Ibió.
L. Mazcuerras.
Co. Santibañez y Carrejo.

Valle de Cabuérniga.

L. Barcenamayor.
L. Barcenillas. R.
L. Carmona.
L. Correpoco.
L. Miña. (la)
L. Renedo.
L. Ruente.
L. Selores.
L. Sopeña.
L. Teran.
L. Tojos.
L. Ucieda.
L. Valle.
L. Viaña.

Valle de Camargo.

L. Cazizedo.
L. Camargo.
L. Escobedo.
L. Guarnizo, y su Real Astillero.
L. Herrera.
L. Igollo.
L. Maliaño.
L. Muriedas.
L. Revilla.
L. Soto la Marina.

Valle de Carriedo.

L. Aloños.
L. Abionzo.
L. Bárcena.
L. Escobedo.
L. Lleréna.
L. Pinilla.
L. Santibañez.
L. Saro.
L. Selaya.
L. Soto.
L. Tezanillos.
L. Vega.
L. Villacarriedo.
L. Villafufre.

Valle de Cayón.

L. Abadilla. (la)
L. Argomilla.
L. Encina.
L. Esles.
L. Lloreda.
L. Penilla. (la)
L. San Roman.
L. Santa Maria de Cayon.
L. Totero.

Valle de Cieza.

L. Collado.
L. Villasuso.
L. Villayuso.

Valle de Lamason.

L. Cires.
L. Fuente. (la)
L. Quintanilla.
L. Rio.
L. Sobre la Peña.

Valle de las Herrerias.

L. Cades.
L. Camijánes.
L. Casa de Maria.
L. Rábago.

Valle de Mena.

Ve. Angulo, (compuesto de los Barrios Abadia (la), Cozuela, Encima-angulo, Fuentes (las), Martijana, Osaguera, San Martin.
L. Anzo.
L. Arcéo.
L. Arrieta. (La mitad de este Lugar pertenece al Valle de Tudela y Relloso, y la otra mitad á este de Mena.)
Co. Ayega, (compuesto de los Barrios Arza, Orrantia, San Pelayo, y Tramarria.
L. Barrasa.
L. Cadagua.
L. Carrasquedo.
L. Ciella.
L. Cilieza.
L. Cirión ó Dabála.
L. Cobides.
L. Concegéro.
L. Edillo.
L. Entrambasaguas.
L. Hoz.
L. Leciñana.
L. Lezana.
L. Llano.
L. Mantrana.
L. Mantranilla.
L. Medianas.
L. Menamayor.
L. Montiano. (La mitad de este Lugar corresponde á este Valle y la otra mitad al de Tudela y Relloso.)
L. Opio.
L. Presilla. (la)
L. Rio.
L. Santa Cruz.
L. Santiago. (La mitad de este Lugar corresponde á este Valle y la otra mitad al de Tudela y Relloso.)
L. Siones.
L. Sopeñano.
L. Taranco.
L. Ubilla.
L. Vallejo.
Co. Ventades y Novales.
L. Viergol.
L. Vigo.
L. Villanueva.
L. Villas[illegible]
T[illegible]raz

Junta de Oriente

Co. Bortedo, (compuesto de los Barrios Antuñano, Barcena, Berron. (el)
L. Burzeña.
L. Campillo.
Co. Caniego, (compuesto de los Barrios Cristanes, Mata (la) y Santiuste.
L. Hornes.
L. Jijanc.
L. Nava.
L. Ordejon.
L. Partearroy
L. Ribota.
L. Santecilla.
L. Ungo.

Valle de Penagos.

L. Arenal.
L. Cabarceno.
L. Penagos.
L. Sobarzo.

Valle de Peñamellera

Valle de Cueto de abaxo.

L. Abándames.
L. Alébia.
L. Bores.
L. Buelles.
L. Cerabanes.
L. Cimiano.
L. Colosía
L. Cuñaba.
L. Hontámio.
L. Meródio.
L. Narganes.
L. Panes.
L. Para, y Cabandi.
L. Robriguéro.
L. Siejo.
L. Suárias.

Valle de Cueto de arriba.

L. Alles.
L. Carabes.
L. Llonin.
L. Mier.
L. Oceño.
L. Rozagas.
L. Ruenes.
L. Trescares.

Valle de Peña Rubia.

L. Caldas.
L. Cicera.
L. Hermida. (la)
L. Linares.
L. Piñeres.
L. Roza.

Valle de Pi[illegible]

L. Arce.
L. Barcen[illegible]
Co. Bó[illegible]mpuesto del Barrio [illegible]e nombre y de los de [illegible]iencres, y Mortera.)
Carandia. *Vease en el Valle de Toranzo.*
L. Cianca y Parbayón.
L. Oruña.
L. Posadórios.
L. Quijano.
L. Renedo.
L. Rumoroso.
L. Vioño.
L. Zurita.

Valle de Poblaciones.

L. Belmonte.
L. Cotillos.
L. Lombraña.
L. Puente Pumár.
L. Salceda.
L. San Mamés.
L. Santa Eulalía.
L. Tresabuela.
L. Uznayo.

Valle de Rehocin.

L. Barcenaciones.
L. Helguera.
L. Puente, San Miguel.
L. Quixas.
L. Rehocin.
L. San Estevan.

L. Sierradelsa.
L. Valles.
L. Villapresente.

Valle de Riba de Deba.

L. Andinas.
L. Bustio.
L. Colombres.
L. Franca. (la)
L. Noriega.
L. Pimiango.
L. Piñera.
L. Porquerizo.
L. Vilde.
L. Villanueva.

Valle de Rionansa.

L. Cabrojo.
L. Celis.
L. Cosio y Rozadio.
L. Obeso.
L. San Sebastian de Garavandál.

Valle de Ruesga.

L. Arredondo.
Bar. Barruelo.
L. Matienzo.
L. Mentera con su Barrio Barruelo.
L. Ogarrio.
L. Riba.
L. Vaile.

Valle de Soba.

L. Aja.
L. Cañedo.
L. Erada.
L. Fresnedo.
L. Pilas.
L. Prado. (el)
L. Regules.
L. Rehoyos.
L. Revilla. (la)
L. Rozas, y Incedo.
Co. San Felices.
L. San Juan de Cisterna.
Co. San Martin.
L. San Pedro.
L. Santayana.
L. Valcava.
Co. Valdicio y Calseca.
L. Veguilla.
L. Villar.

Valle de Toranzo.

L. Acereda.
L. Alceda.
L. Bárcena.
L. Bárgas.
Co. Bejoris y Resconorio.
Co. Borleña y Sarcedillo.
L. Carandía, (la mitad de este Lugar corresponde á este Valle, y la otra mitad al de Pielagos.)
L. Castillo Pedroso.
L. Corvera.
L. Entrambasmestas.
L. Esponzués.
L. Hijas.
L. Hontaneda.
Co. Penilla, Cueva y Pando.
Co. Prases y Cillero.
L. Presillas.
Co. Puente Viesgo, Aes, y Corrobarceno.
L. Quintana.
Co. San Andres, y San Miguel de Luena.
L. San Martin.
L. Santurde.
L. San Vicente.
L. Villasevil.
L. Villigar.
L. Yrúz.

Valle de Tudanca.

L. Lastra. (la)
L. Santotis.
L. Sarceda.
L. Tudanca.

Valle de Tudela y Relloso.

L. Artieta. *Vease en el Valle de Mena.*
L. Berrandúlez.
L. Lórcio.
L. Montiano. *Vease en el Valle de Mena.*
L. Santa Maria de Llano.
L. Santiago. *Vease en el Valle de Mena.*
L. Santolaja.
L. Valluerca.

Valle de Valdaliga.

L. Cabiedes.
L. Lobarces.
L. Madriz. (la)
L. Revilla. (la)
L. Róiz.
L. Texo. (el)
V. Treceño.

Valle de Val de San Vicente.

L. Abanillas.
L. Cambanzón.
L. Gandarilla.
L. Helguera.
L. Luey.
L. Molledo.
L. Muñorodero.
L. Pechón.
L. Pesués.
L. Portillo.
L. Prellézo.
L. Prio.
L. San Pedro de las Vaeras.
L. Serdio.
L. Vielba

Valle de Val de Vezana.

L. Argomedo.
L. Castrillo.
L. Herbosa.
L. Montoto.
L. Quintana Entello.
L. Riaño.
L. San Cibrián.
L. San Vicente de Villamerán.
V. Soncillo.
L. Villabáscones.
V. Virtus.

Valle de Villaescusa.

L. Concha. (la)
L. Liaño.
L. Obregon.
L. Villanueva.

Valle de Iguña.

L. Arenas.
L. Bastronizo.
L. Campo de Bárcena.
L. Cobejo.
L. Helgueras.
L. Fraguas. (las)
V. Llares. (los)
L. Media Concha.
L. Molledo.
L. Rio de Val de Iguña.
L. San Juan de Raincedo.
L. San Martin de Quevedo.
L. Santa Agueda.
L. Santa Cruz.
L. Santa Olalla.
V. San Vicente de Leon.
L. Serna. (la)
L. Silió.

Valle de Zamanzas.

L. Aylanes.
L. Barrio, y la Cuesta.
L. Bascones.
L. Gallejones.
L. Robredo.
L. Villanueva de Rampalaez.

Partido de Logroño.

Pueblos solos.

V. Abalos.
V. Alberite.
V. Almarza de Cameros.
V. Anguta.
V. Arnedillo.
C. Arnedo.
V. Briñas.
L. Carbonera.
V. Castañares de las Cuevas.
Gr. Cidamón.
L. Daroca.
L. Eterna.
V. Fresneda de la Sierra.
L. Fresno de Riotirón.
V. Fuenmayor.
V. Gravalos.
L. Hornos.
V. Hortigosa de Cameros.
V. Laguna de Cameros.
V. Lagunilla, ó Ventas blancas.
L. Lardero.
L. Leza de Rioleza.
C. Logroño.
V. Lumbreras.
V. Medrano.
Gr. Montalbo.
V. Montalbo de Cameros.
L. Morales.
V. Nabarrete.
V. Nestares de Cameros
V. Nieva de Cameros.
V. Ollauri.
L. Pradilla.
V. Pradillo.
V. Redecilla del Camino.
V. Ribafrecha.
Gr. Ribavellosa de Cameros.
V. Robres de Cameros.
L. San Christoval del Monte.
L. San Pedro del Monte.
V. San Vicente de la Sonsierra, (con sus Aldeas, Peciña, y Ribas.)
V. Sojuela.
V. Sotés.
V. Torre Cameros.
V. Torrecilla Cameros
V. Trevejano.
V. Trizo, ó Tricio.
V. Tudelilla.
V. Turrucún.
V. Vallarta, y Quintana.
V. Vergasa.
L. Villar (el) de Arnedo.
L. Villaroya.
V. Villoslada.

Jurisdicion de Ocon.

L. Aldealobos.
L. Corera.
L. Galilea.
L. Molinos
V. Ocón.
L. Oteruelo.
L. Pipaona.
L. Redal.
L. Ruedas.
L. San Julian.
L. Santa Lucía.

Valle de Ezcaray.

V. Ezcaray, (compuesta de los Barrios Altuzarra, Ayabarrena, Bonicaparra, Espurgaña, Hazarrulla, Posadas, Rio de Cilbarrena, San Anton, Santa Maria, Turza, Urdanta, y Zaldierna.)
V. Ojacastro, (compuesta de los Barrios Amunartia, Arviza, Escarza, San Asensio, Tondeluna, Urizarna, Viarra, y Zabarrula.)
V. Valgañon.
V. Zorraquin.

Partido de Santo Domingo.

Gr. Acebedillo.
Gr. Ajarte.
V. Alesón.
V. Anguciana.
V. Anguiano.
V. Arenzana de abaxo.
V. Arenzana de arriba.
L. Avellanosa.
V. Baños de Rioja.
V. Baños de Rio Tobia.
L. Bascuñana.
V. Bezares.
V. Bobadilla.
V. Campobrin
V. Canillas.
V. Cañas.
V. Cárdenas.
Gr. Casa de Harto.
V. Casa la Reyna.
V. Castañares de Rioja.
V. Castildelgado, ó Villaypun.
V. Castroviejo.
V. Cenicero.
V. Cerezo.
L. Ciguri.
V. Ciriñuela.
V. Cirueña.
V. Cordobin.
L. Corporales.
D. Cuevas. (las)
V. Cuzcurrita de Rio Tirón.
Gr. Esclavitud. (la)
L. Ezquera.
V. Fonzaleche.
L. Fresneña.
L. Gallinero.
V. Grañon con su Aldea Morales.
V. Haro, (con sus Barrios Cuzcurritilla, y Serna de Atamauri.)
V. Huercanos.
V. Jimileo.
V. Ledesma.
V. Leyba.
V. Mahabe.
V. Manjarrés.
L. Manzanares.
V. Marute.

Mo. Nuestra Señora de Valvanera.
Gr. Oreca.
V. Pedroso.
V. Pozuengos, (con sus Aldeas Ollora, y Villanueva.)
L. Quintanár de Rioja.
L. Quintanilla del Monte.
V. Redecilla del Campo.
V. Sajazarra.
Gr. San Christoval.
Gr. San Martin.
V. San Miguel de Pedroso.
V. San Millan de Yécora.
V. Santa Coloma.
C. Santo Domingo de la Çalzada.
V. Santurde.
V. Santurdejo.
V. San Vicente del Valle.
Gr. Somalo.
L. Sotillo de Rioja.
V. Tirgo.
V. Tobía.
V. Tormantos.
V. Torrecilla sobre Alesanco.
V. Treviana.
V. Uchánduri.
V. Uruñuela.
V. Vadarán.
V. Vega de Rio Tirón, ó Herramélluri.
L. Velasco.
L. Ventosa.
L. Villalobár.
L. Villamayor del Rio.
L. Villamediana.
Gr. Villanueva.
V. Villar (el) de Torre.
V. Villarejo.
D. Villarica.
Gr. Villabenazar.
V. Villaverde.
V. Viloria.
V. Ibrillos.

Concejo de Santa Cruz, Soto, y Garganchón.

V. Garganchón.
V. Santa Cruz.
V. Soto.

Junta de Valpierre.

V. Alesanco.
V. Azofra.
V. Bañares.
V. Briones.
D. Casa de Santa Cruz.
V. Cerratón.
V. Hervias.
V. Hormilla.
V. Hormilleja.
V. Negueruela.
C. R. Palacio.
V. Rodezno.
V. San Asensio.
V. San Torquato.
D. Torrefuerte.

Valle de San Millan de la Cogulla.

L. Berceo.
L. Estollo.
L. Rio. (el)
L. San Andres.
V. San Millan.

ISLAS DE CANARIAS.

Isla de Tenerife

C. San Christoval de la Laguna.

Partido de la Laguna.

L. Esperanza, Rosario y Genetos.
L. Buenavista.
L. Candelaria.
L. Fuente de la Guancha.
L. Guia.
L. Güimar.
L. Icod.
L. Matánza.
L. Santa Cruz de Tenerife.
L. Punta del Hidalgo.
L. Realéxo de arriba.
L. Realéxo de abajo.
L. Rámbla.
L. Sauzal.
L. Silos.
L. Tacorónte.
L. Taganana.
L. Tegueste.
L. Tegina.
L. Tanque.
L. Victoria.
L. Valle de Guerra.
L. Valle de San Andres.

Partido de la Orotava.

L. Aríco.
L. Chasna.
L. Granadilla.
L. Higa.
V. Orotava (Villa de)
L. Puerto de Santa Cruz de la Orotava.
L. Santa Úrsula.

Partido de Garachico.

L. Garachíco.
L. San Pedro de Daute anexo al antecedente.

Partidos de Señorío.

V. Adexe.
V. Valle de Santiago.

Isla de Gran Canaria.

C. Palmas de Canaria.

Pueblos y Partidos de la Isla de Canaria.

V. Aguimes.
L. Arúcas.
L. Artenara.
L. Vega.
L. Firgas.
L. Guia.
L. Galdar.
L. Lagaete.
L. Moya.
L. San Lorenzo.
Ald. San Nicolás.
L. Telde, y Llanos.
L. Terore.
L. Texeda.
L. Tiraxána y Tunte.

Isla de San Miguel de la Palma.

C. Santa Cruz de la Palma, y Nieves.

Pueblos de la demarcacion de la Palma.

L. Barlovento.
L. Breña-alta.
L. Breña-baja.
L. Garafia.
L. Llanos, Tersacorte, y Argual.
L. Mazo.
L. Punta gorda.
L. Punta-llana.
L. San Andres y Saúces.
L. Tixarafe.

Isla de Fuerte-ventura.

V. Santa Maria de Betancuria.

Pueblos de la demarcacion de Fuerte-ventura.

L. Agua de Bueyes, y Cañada de Dabra.
L. Antigua.
L. Casillas del Angel y Texuates.
L. Casillas de Morales y Valles de Ortega.
L. Hampuyenta.
L. Laxares.
L. Matilla.
L. Oliva.
L. Páxara.
L. Pozetas.
L. Tuinexe, y Florida.
L. Tesegeragüe.
L. Tisquimanita.
L. Tetir.
L. Time.
L. Tefia.
L. Triquivijate.
L. Tindaya.
L. Toston.
L. Valle de Santa Ines, y Llanos.
L. Valdebrón, y Calderéta de Denises.
L. Villaverde.
L. Vega de Rio de Palmas.

Isla de Lanzaróte.

V. Teguise.

Pueblos del distrito de Lanzaróte.

L. Asomáda, Boca de Caldéras, y Conil.
L. Argana, y Corral de Guirres.
L. Breñas.
L. Vegueta, y Yúco.
L. Calderétas de Tinaxo.
L. Cuchillo.
L. Casitas.
L. Femés.
L. Guatiza, Mala, y Guenia.
L. Haria.
L. Yaiza.
L. Mojón.
L. Magués, Tabayesco, y Montaña.
L. Máncha blanca.
L. Mardache.
L. Montaña blanca, y Guime.
L. Nazaret, y Valle de arriba.
L. Puerto del Arrecife.
L. Soo, y Táo.
L. San Bartolome, Calderetas, y Florida.
L. Teseguite.
L. Tayche, y Sumsamas.
L. Tiagua.
L. Tomarén.
L. Tinájo.
L. Taxaste, y Tinguatón.
L. Temuyme.
L. Tias.
L. Valle de abajo, y Manjuelos.
L. Uga, Tableros, Geria, y Tinasoria.

Isla de la Goméra.

V. San Sebastian.

L. Agúlo.
L. Alagéro, y Arure.
L. Chipude.
L. Hermigua, y Ferdufie.
L. Valle hermoso.

Isla del Hierro.

V. Villaverde.

L. Azofa.
L. Barrio del Cabo.
L. Barrio de San Pedro.
L. Erese.
L. Frontera.
L. Llanillos.
L. Pinae.
L. Tigaday.
L. Savinosa.

PRINCIPADO
DE
CATALUÑA.

Corregimiento de Barcelona.

C. Barcelona.
Arr. Barceloneta.
V. Badalona.
L. Canáls.
L. Castelldefels.
L. Castelví de Rosanés.
L. Castell Bisbál.
L. Cerbelló, y la Palma.
L. Corvéra.
L. Cornellá.
L. Esplúgas.
L. Gavá.
L. Hórta.
L. Hospitalet.
V. Martoréll.
L. Molins de Rey.
L. Pallejá.
L. Papiól.
L. Prat.
C. R. Quádra Bruguésa.
C. R. Quádra de Benibre.
C. R. Quádra de Paloú.
C. R. Quádra de Llor.
C. R. Quádra de Blánes.
C. R. Quádra de Salvána.
C. R. Quádra de Vallbóna.
L. San Adriá de Besós.
L. San Andrés de la Barca.
L. San Andrés de Palomar.
L. San Boy de Llobregát.
L. San Climént de Llobregát.
L. San Estéban Sarroviras.
L. San Felió de Llobregát.
L. San Gervási.
L. San Just Desvérn.
L. San Juan Despí.
L. San Martí de Provensáls.
L. San Pons.
L. San Vicéns dels Hórts.
L. Sins.
L. Santa Colóma de Cervelló.
L. Santa Colóma de Gramanét.
L. Santa Creu del Ordre.
L. Sarriá.
L. Torréllas.
L. Vallirána.
L. Végas.
L. Valvidréra.
L. Viladecáns.

Corregimiento de Cervera.

V. Agramunt.
L. Aguda de Torá.
L. Aguilar y Clúa.
L. Aguiló.
Ald. Albaréda.
L. Albarélls.
L. Albió.
L. Alentóm.
L. Alinyá.
D. Almenára vaya.
L. Altarriba.
L. Altés.
L. Amorós.
V. Anglesóla.
L. Ansias.
L. Arañó.
L. Ardébol, y San Jurst.
L. Argensóla.
V. Artésa de Ségre.
L. Astór.
Ald. Balsarény.
V. Baronia de Labanza.
V. Baronia de Riálp.
V. Baronia de Palou, Tartaúll, y Masoteras.
L. Bassélla.
L. Bellfórt.
L. Bellmúnt.
L. Bellvehí.
L. Besóra.
L. Bichfrét.
V. Biósca.
L. Boxadós, y Fortésa.
L. Briansó.
Ald. Brichs.
L. Babanabóna.
L. Cabestány.
V. Caláf.
L. Cambrils.
L. Camps, y Fenollósa.
L. Canálda
L. Canós.
L. Capolát.
L. Carbesí.
V. Cardóna.
L. Cardósa.
Ald. Carás y Tudéla.
Ald. Carréu.
Ald. Casa de Víure.
Ald. Castellblánch.
L. Castellár.
V. Castellfullit de Llobregós.
Ald. Castell de Meyá.
L. Castell de Santa Maria.
L. Castellnou de Olújas.
Ald. Castellnou del Gós.
L. Castellnou de Monfalcó.
L. Castelló, y Busa.
L. Castelltallát.
L. Castellvéll.
L. Cedó.
L. Ceró.
C. Cervéra.
L. Cint.
L. Cisquélla.
L. Ciuró y Pámpa.
L. Clará.
L. Claret.
L. Clariána.
L. Clariána, y la Góda.
Ald. Clúa de Miralles.
L. Coaner.
L. Colldelrát.
L. Collfrét.
L. Colónia y Anfésta.
L. Comabélla.
L. Concabélla.
L. Conill, Dufort, Alény, y Santpasálas.
V. Copóns.
L. Corominas, y Puigferner.
L. Corrêa.
L. Corriu.
L. Coscó.
L. Curulláda.
L. Doncéll de Agramunt
L. Doncéll de Sant Christofól.
Ald. Durban.
D. Esp gol.
L. Estarás.
L. Fáls.
L. Far.
L. Farrán.
L. Figueróla.
L. Florejachs.
L. Fenolléras.
L. Fontanét, y Puigredón.
L. Foradáda.
L. Freixanét.
L. Gargallá.
L. Gavárra.
L. Gáver.
L. Grá.
L. Gramuntéll.
V. Granyéna.
L. Gualter.
L. Guardiaiáda.
L. Guardia Pilósa.
L. Guardióla, Mirambéll, y Portélla.
L. Guardia de Urgél.
V. Guisóna.
L. Guixés, y Castelltórt.
L. Guspí.
L. Hostafránchs.
L. Ibórra.
L. Jórva.
L. Jovál.
L. Ladúrs.
L. Llanéra, y San Cérni.
L. Lléna.
L. Llinás.
L. Llíndas.
Ald. Llinya.
L. Llobéra.
L. Lloberóla.
L. Llór.
L. Madróna.
L. Mafét.
L. Malacára.
D. Malagarríga.
L. Malgrat.
L. Manresána.
L. Marcobáu.
D. Mata de pórros.
L. Matamargó.
L. Miralles.
L. Miralpéix.
L. Mirambéll.
L. Miravér.
Ald. Móler.
L. Molsóna.
L. Mompaláu.
L. Monclár.
L. Moncortés.
L. Monfalcó de Agramúnt.
L. Monfalcó lo Grós.
L. Monfalcó Murallát.
L. Monfár.
L. Monmagástre.
Ald. Monmagástréll.
V. Monmanéu.
L. Monpól.
Ald. Monrós.
L. Monsonís.
L. Montargúll.
L. Montlléo.
Ald. Montodó.
L. Montoliu.
L. Móra.
L. Morána.
L. Moracondál.
D. Navél.
L. Navés, Pagarólas, y Viladény.
L. Odén.
V. Oliána, y Anóves.
L. Olióla.
L. Olius.
L. Olújas áltas.
L. Olújas bájas.
L. Ortonéda.
L. Ossó.
L. Palagáls, y Sisteró.
L. Pallargas
L. Pallarols.
L. Palou de Sanahúja.
L. Pavia.
L. Pédra, y Cóma
L. Penéllas.
L. Peracámps.
Ald. Peráltes.
V. Peramóla.
L. Pérlas.
L. Pinéll.
L. Pinós.
V. Póns.
L. Pomá.
L. Porquerises.
L. Portéll
L. Pradéll.
L. Prádes.
V. Práts de Rey.
L. Prenyanósa.
L. Préxens.
L. Puéllas.
L. Puigvért de Agramúnt.
L. Pujalt.
L. Pujól de Plánes.
D. Quadra de Aguilár, y Callérí.
D. Quadra de Buidasách.
D. Quadra de Flix.
D. Quadra de Isanta, y Cap del Plá.
D. Quadra de Jovals
D. Quadra de Niál.
D. Quadra de Nuestra Señora dels Hórts.
D. Quadra de Rufát.
D. Quadra de Sangrá.
D. Quadra de Solé Grifé.

D. Quadra de Sorribes.
D. Quadra de la Torre de Saportélla.
L. Rabása, y Palamós.
L. Ratéra.
D. Renánt.
L. Ribéllas.
L. Ribér.
L. Rinér.
L. Riuduvéllas.
L. Robinát.
L. Rocamóra.
Ald. Rocaverti.
D. Rodéll.
L. Rubió de Agramúnt.
D. Rubió de Cervéra baxa.
L. Sálo, y Mejá.
L. Sálsa, y Urgén.
L. Salvanéra y Granollérs.
V. Sanahúja.
L. San Antolí, y Vilanóva.
L. San Climént.
D. San Feliu de Lluéllas.
L. San Gallárt.
L. San Guim de la Plana.
L. San Guim de la Rabása.
V. San Lloréns de Morúnys.
L. San Martí de la Morána.
L. San Martí Sasgayólas.
L. San Pere dels Arquélls.
L. San Pere-desvím.
L. San Pere Sallavinéra.
V. Santa Colóma de Querált.
L. Santa Fé.
D. Santa Fé de Monfrét.
L. Santa María del Cármi.
L. Sevit.
L. Segúr.
D. Sellént.
L. Sellés.
L. Sentíu.
L. Sisquer, y Moncáup.
D. Sitjes.
C. Solsóna.
L. Sórba.
L. Sú.
L. Súria.
D. Talárn.
L. Talavéra.
L. Tallada.
D. Tancalaporta.
L. Tarróia.
L. Tarros.
D. Término de Aladréll.
D. Término de Almanára.
D. Término de Bénsa.
D. Término dels Falcóns.
D. Término de Golono.
D. Término del Mas den Tórres.
D. Término de Mollet.
D. Término de Pradell.
D. Término del Pedris.
D. Término de la Póbla.
L. Término de Póns.
D. Término de Querált de Méca.
D. Término de la Rápita.
D. Término de Salabért.
L. Terrasóla.
L. Timó.
L. Timonéda.
V. Tiurána.
V. Torá.
L. Tordéra.
L. Torra de Nagó.
L. Torrents.
L. Torrofeta.
L. Torruélla.
L. Tossál.
L. Tudéla.
L. Valldán.
L. Valldóra.
L. Vallferósa.
L. Vall-llebréra.
L. Vallmáña.
L. Veciána.
L. Vecíndado de Cardóna.
L. Vergós Garreját.
L. Ventóses.
L. Vernét.
L. Vilagraséta.
L. Vilamajór de Agramunt.
L. Vilamajór de Prats de Rey.
L. Vilanova de la Agúda.
D. Vilaplána.
D. Vilapreñó.
L. Vilves.
L. Vivér.

Corregimiento de Geron.a

L. Adrt.
L. Agullána.
L. Ayguaviva.
L. Albañá.
L. Albóns.
L. Almor.
Ald. Alvilar de Terradéllas sufraganea.
V. Amér.
L. Áncias.
V. Angles.
V. Arbúcias.
L. Arenys de Ampurdá.
V. Arenys de Már.
V. Arenys de Mont.
L. Argelaguér.
L. Armadas y Vilajoán.
L. Armantéra.
L. Ausiñá.
L. Bagudá.
V. Bagúr.
V. Bañólas.
V. Bascara.
L. Bassagóda.
L. Batét.
L. Bausítjas.
L. Bellcáyre.
V. Besalú.
L. Bescanó.
L. Bestracá.
L. Béuda.
L. Biért.
L. Bitllóch.
L. Bura.
V. Blanes.
L. Boadélla.
L. Bordils.
L. Borguñá.
L. Borrasá.
L. Briolf.
L. Bruñóla.
L. Buscarós.
L. Cabánes.
L. Cabanéllas.
V. Cadaqués.
L. Calabúig.
V. Cáldas de Mala-vélla.
V. Calélla.
V. Calónge.
L. Camallera.
L. Campdurá.
L. Campllónch.
L. Campmány.
L. Canéllas.
L. Canét de Adri.
V. Canét de Mar.
L. Canét de Vérges.
L. Cantallóps.
L. Carbonils.
L. Cartellá.
L. Cassá de Pelrrás.
V. Cassá de la Sélva.
L. Casavélls.
L. Castañét.
L. Castellár de la Montaña.
L. Castellar de la Sélva.
L. Castellfollit.
V. Castelló de Ampúrias.
L. Castillo de Ampurdá.
L. Castillo de Aro.
Ald. Caulés sufraganea.
L. Cellent.
L. Ciurána, y Basêa.
L. Colomés.
L. Contestins.
L. Cornellá.
L. Córs.
L. Crespiá.
V. Cruílles.
L. Cugólls.
L. Cursá.
L. Cursavéll.
L. Darnius.
L. Delfiá.
L. Dosqués.
L. Dumény.
L. Entrepéras.
L. Esclañá.
L. Espasens.
L. Espinavésa.
L. Espólla.
L. Esponellá.
L. Estañól.
L. Falgóns.
L. Fallines.
L. Fanáls.
L. Fár.
L. Fáras.
V. Figuéras.
L. Fitór.
L. Flassá.
L. Fogás.
L. Fonalléras.
L. Fontanilles.
L. Fontelára.
L. Fontcubérta.
L. Fornélls.
L. Fortiá, y Fortianéll.
L. Foxá.
L. Franciách.
L. Galhúsas.
L. Gallinés.
L. Garrigás.
L. Garrigóllas.
V. Garriguélla.
L. Gaserans.
C. Gerona.
L. Ginestár.
L. Gitarriu.
L. Granollés de Rocacórba.
L. Grions.
L. Guálta.
V. Hostalrrích.
L. Jáfra.
L. Juanét.
L. Juanétas.
L. Juhiñá.
L. Juyá.
L. La Bajol.
L. La Barróca.
V. La Bisbál.
V. La Escála.
L. La Espárra.
L. La Estéla.
L. La Junquéra.
L. La Móta.
L. La Pálma.
L. La Péra.
L. La Piña, y Bálps.
L. La Sála.
L. La Talláda.
Ald. Las cóstas de Pereláda.
L. Las Escaúlas.
L. Las Sérras.
V. Llado.
V. Llagostéra.
L. Llambillas.
L. Llampáyas.
V. Llansá.
V. Llérs.
L. Lleviá.
L. Lligordá.
L. Llorá.
V. Lloret.
L. Lloróna.
L. Llufriu.
L. Los Orts.
L. Madremaña.
V. Malgrát.
L. Mareñá
L. Marlánt.
L. Martorél de la Sélva.
L. Masarách.
L. Massánas
V. Masanét de Cabrénys.
V. Masanét de la Sélva.
L. Máta.
L. Matajudayca.
L. Mayá.
L. Mediñá.
L. Miána.
L. Mianégas.
L. Miéras.
L. Molét de Pereláda.
L. Monás.
V. Monélls.
L. Monfullá.
L. Monjuich.
L. Montagút.
Ald. Montaña de Recasens.
L. Montcált, y Montbó.
L. Montiró, y Pelacáls.
L. Montrás.
L. Montróig.
V. Naváta.
L. Oix, y Talaxá.
L. Ollérs.
L. Ordís.
L. Orfans.
L. Orrióls.
L. Orsaviñá.
L. Padrét, y Marsá.
L. Palafólls.
V. Palafurgell.
V. Palamos.
L. Palau Borrell.
L. Palau de Montagút.
L. Palau de Santa Eularia.
L. Palau sa cósta.
L. Palau Savardera.
L. Palau satór.
L. Palau surróca.
L. Paléra.
L. Palól de Oñár.
L. Palól de Revardit.
L. Palól Savaldória.
V. Páls.
L. Paréts de Ampurdá.
L. Parlavá.
L. Parroquia de Besalú.
L. Parroquia de Falgás
L. Parroquia de Fontéta.
Ald. Parroquia de San Daniel.
L. Páu.
Ald. Padriñá.
L. Perálta.
L. Peratalláda.
V. Pereláda.
L. Pincaró.
V. Pinéda.
L. Pins.
L. Plánas.
L. Pontós.
L. Porquéras.
L. Puból.
L. Pujáls dels Caballérs.
L. Pujáls dels Pagésos.
L. Pujarnól.
L. Quárt.
L. Quejás.
L. Rabós de San Quirch.
L. Ramiñó.
L. Regencós.
L. Ribéllas.
L. Rimórs.
L. Riu.
V. Riu darénas.
L. Riu dellóts de la Créu.
L. Riu dellóts de la Sélva.
L. Roca córba.
L. Romañá de Besalú.
L. Romañá de la Sélva.
V. Rósas.
L. Rupiá.
L. Sacót.

L. Sadérnas.
L. Sagaró.
L. Sálas.
L. Saldér.
L. Salélias.
L. Salitja.
L. Salrrá.
L. Sált.
L. San Amáns.
L. San Andrés de Rabós.
L. San Andrés del Térri.
L. San Andrés Salóu.
L. San Aniól de Finéstras.
L. San Cipriá dels Áys.
L. San Cipriá de Lladó.
L. San Cipriá de Villálta.
L. San Climént de Amér.
L. San Climént de Perálta.
L. San Climént Sassébas.
L. San Dalmáy.
L. San Daniél.
V. San Esteban de Bás.
L. San Esteban de Guiálbes.
L. San Esteban de Llémana.
L. San Feliu de Buáda.
L. San Feliu de Buxalléu.
V. San Feliu de Guixols.
V. San Feliu de Pallaróls.
L. San Gregorio.
L. San Iscle de Ampurdá.
L. San Iscle, y San Miguel de Pineda.
L. San Yórdi des Válls.
L. San Juan de Mollét.
L. San Juan de Palamós.
L. San Juan las fons.
L. San Juan Sasclósas.
L. San Julian de Boáda.
L. San Julian del Llór.
L. San Julian de Rámis.
L. San Lorenzo de las Arénas.
V. San Lorenzo de la Múga.
L. San Marsál.
L. San Martin de Campmajór.
L. San Martin de Llémara.
L. San Martin Sapréssa.
L. San Martin Sassérras.
L. San Martin Véll.
L. San Matheu de Monnégre.
L. San Medir.
L. San Miguel de Campmajór.
L. San Miguel de Cladélls.
L. San Miguel de Coléra.
L. San Miguel de Fluviá.
L. San Miguel de Péra.
L. San Mori.
Ald. San Paú de la Calsáda.
L. San Pedro de las Présas.
L. San Pedro dels Vilárs.
L. San Pedro de Riu.
V. San Pedro Pescadór.
L. San Pol de la Bisbál.
L. San Pol de Mar.
L. San Pons de Fontajáu.
V. San Privat del Mallól, y Puigpardines.
L. San Quirch de Coléra.
L. San Sadorní.
V. Santa Coloma de Farnés.
L. Santa Cristina de Aro.
L. Santa Eugenia.
L. Santa Eularia.
L. Santa Llogáya de Algáma.
L. Santa Llogáya de Térri.
L. Santa Maria de Camós.
V. Santa Páu.
L. Santa Pelláya.
L. Santa Seclina.
L. Santénis.
L. San Thomas de Fluviá.
L. San Vicens de Camós.
L. Sarriá.
L. Saús.
V. Selléra de Anglés.
V. Sélva de Mar.
L. Seriñá
L. Sérra.
L. Serviá.
L. Sils.
L. Sistélla.
L. Solius.
L. Sórs.
L. Sóus.
L. Tayalá.
L. Tarábaus.
L. Terrádas.
L. Terradéllas.
Ald. Término del Puig, la Gárriga, y Vallgornera.
Ald. Término dels Tórts.
L. Tor.
L. Torálles.
V. Tordéra.
L. Torn.
L. Torrént, y Torrentí.
L. Torrodélla y Fluviá.
V. Torródella de Mongri.
L. Tortellá.
V. Tósa.
L. Vallcanéra.
L. Valmáña.
L. Ventajól.
L. Ventalló.
V. Vérges.
Ald. Veynát de San Pedro Cercáda.
Ald. Veynát de San Sylvestre.
Ald. Veynát de Santa Susana.
Ald. Veynát de Subitánegra.
Ald. Veynát de Toñá.
V. Vidréras.
V. Vilabertrán.
L. Vilabrarcíx.
L. Vilacolúm.
L. Vilademát.
L. Vilademí.
L. Vilademíras.
L. Vila de múls
L. Vila de séns.
L. Vilafánt.
L. Vilafrasér.
L. Vilahúr.
L. Vilajuhíga.
L. Vilamacolúm.
L. Vilamálla.
L. Vilamaniscle.
L. Vilamarí.
L. Vilanán.
L. Vilánna.
L. Vilanóva de la Múga.
L. Vilaritg.
L. Vilarnadál.
L. Vilarrobáu.
L. Vilarrója.
L. Vilasácra.
L. Vilatenim, y Palól.
L. Vilavenút.
L. Vilagút.
L. Vilért.
L. Vilobí.
L. Vilopríu.
L. Viñonet.
L. Ullá.
L. Ullestrét.
L. Ultramórt.
L. Usáll.
L. Vulpellách.
L. Vulverálla.

Corregimiento de Lérida.

V. Áger.
L. Agulló.
V. Aytóna.
L. Alamús.
L. Albagés.
L. Albatarréch, y
D. Pedrós.
L. Alberóla.
V. Albésa.
L. Alcanó.
L. Alcarrás.
L. Alcolérge.
L. Alfarrás.
L. Alfés.
L. Algérri.
V. Alguayre.
L. Almacélles.
L. Almatrét.
V. Almenar, y
D. Torre de Santa Maria.
L. Alós.
L. Alpaláu.
L. Altét.
L. Amétlla de Balaguér.
L. Amétlla de Tarrega.
L. Andani.
V. Arbéca, y
Ald. Castellots, y Parte condál
L. Archs.
L. Argentéra.
L. Artésa.
L. Áspa.
L. Avellánes.
C. Balaguér.
L. Baldomár.
L. Barbéns.
L. Bellcaire.
L. Bell lloch.
L. Bell múnt.
V. Bell puig.
L. Bell vér.
L. Bell vis.
L. Benavent, y
D. Alandí.
L. Bésas.
V. Bimbodi.
D. Bimfaró.
D. Bimférri.
L. Blancafórt.
L. Bóix.
L. Boldú.
L. Bollidór.
V. Bórjas, y
D. Parte Real de Castellot.
L. Butsénit.
V. Camarása.
L. Campurélls.
D. Carratalá.
L. Castelldásens.
L. Castellnóu de Seána.
L. Castelló de Farfaña,
D. Termino de Torráda.
L. Castellserá.
V. Cerós.
D. Cisquélla.
L. Claraválls.
L. Clúa.
L. Cogúl.
L. Corbins, y las Casas.
D. Corregó de Eclesiasticos.
L. Corsá.
V. Cubélls.
L. Eixadés.
L. Figuéra.
L. Figuerola de Meyá.
L. Figuerósa.
L. Fondarélla.
L. Fontllónga.
L. Fulióla.
L. Fulléda.
L. Garsóla.
D. Gebút.
L. Gérp.
L. Golmés.
D. Grealó.
V. Granadélla,
L. Pobla, y
L. Bobéra.
L. Grañanélla.
L. Grañéna.
V. Guimerá.
L. Ibárs de Noguéra.
L. Ibárs de Urgél R.
L. Juncósa.
V. Juncéda.
L. La Gránja.
L. La Pálma
C. Lérida.
V. Liñóla.
L. Llardacáns, y
D. Termino de Adár.
V. Mayáls.
L. Masalcorcíg.
L. Mas de Bondía.
V. Menárgues.
L. Millá.
L. Miralcámp.
D. Miravall.
L. Mollerúsa.
L. Mon-blanquét.
L. Mongáy.
D. Montagút.
D. Montalbá.
L. Montoliu.
L. Montornés.
L. Montróig.
L. Omellóns.
L. Oronés.
L. Os.
L. Poál.
L. Pobla de Ciérvoles.
L. Portélla.
L. Preixána.
L. Puiggrós.
L. Puigvért.
D. Quadra de Bellvér.
D. Quadra de Vergós.
D. Raymat, y
D. Súchs.
L. Régola.
D. Remolins ó Vilanóva de Remolins.
L. Roselló.
L. San Dómi.
L. San Hoisme.
L. San Llorens de Mongáy.
L. San Martí de Malda.
L. Santa Liña.
L. Santa Maria de Meyá.
L. Sarróca.
L. Senánt.
L. Sidamúnt.
L. Solerás.
L. Sóses.
D. Soto de la Méo.
L. Sudañéll.
L. Suñér.
L. Talladell.
V. Tarrega.
L. Tarrés.
L. Tartaréu.
L. Térmens.
D. Término de Corbélla.
D. Término de Coll de Oréuga.
D. Término de Cunill.
D. Término de Escarabát.
D. Término de Gáten.
D. Término de Guiléll.
D. Término de Gulifás.
D. Término del Chafáiba.
D. Término de Llusá.
D. Término de Margalét.
D. Término de Masana.
D. Término de Masó.
D. Término de Masróig.
D. Término de Monparlér.
D. Término de Mór.
D. Término de Novélla.
D. Término de Ofegát.
D. Término de Padrell.
D. Término de Safaréig
D. Término de Seána.
D. Término de Sendrósa.
D. Término de Tarroiges.
D. Término de Val de ariet.
D. Término de Vallestár.
L. Tórms.
L. Tornabóus.
L. Torrebéces.
L. Torrecerónа.
L. Torrelarrera, y
D. Malpartit.
L. Torregrósa, y
D. Vimpeli.
D. Vilaplana.
L. Torre de Fluviá.
L. Torre de la Méu.

V. Torres de Ségre.
L. Tragó.
L. Vallclára.
L. Vallfogóna.
L. Vallvért.
V. Verdú.
L. Vilagrása.
L. Villanueva de Abellánes.
L. Villanueva de la bárca.
L. Villanueva de Vellpúig.
Ald. Villanueva del Picát.
V. Villanueva de Meyá.
L. Villanueva de Segriá.
L. Viluséll.
L. Vinaixa.
D. Vinatésa.
D. Vincelló.

Corregimiento de Manrés.a.

L. Amá.
D. Aguilár.
V. Artés.
V. Bagá.
V. Valsarény.
V. Bérga.
D. Blancafórt.
L. Castelladrál.
D. Castellár.
D. Castellar de Núch.
D. Castelleir.
D. Castellfraumi.
D. Castellfullit.
L. Castellgali.
L. Castellnou de Báges.
V. Cassérras.
V. Callént.
D. Cofórt.
D. Cornét.
D. Dória.
D. Espinalbét.
D. Españóla.
L. Estany.
D. Ferrarons.
D. Fornélls.
D. Frigols.
D. Fumaña.
D. Gayá.
D. Gavarros.
L. Gironélla.
L. Gizclarény.
L. Gózul.
L. Granéra.
D. Gravalósa.
D. Guardióla de Bérga.
D. Guardiolins.
D. Juncadélla
D. Labadlls.
D. La Guardia
L. Llussá.
D. Mayans.
D. Malañéu.
C. Manrrésa.
D. Marfa.
D. Marganéll.
D. Masuna.
V. Moyá.
L. Monclár de Bérga.
V. Monistról de Monserrát.
L. Monistról de Caldérs.
D. Monistról de Rajadell.
D. Monmajor de Querált.
D. Mujál.
L. Múra.
D. Navá.
D. Obióls.
L. Olván.
V. Olóst.
D. Olzinéllas
L. Pagueéra.
D. Palmaróla.
L. Perafita.
D. Pláues.
V. Póbla de Llillét.
V. Prats de Llusanés.
L. Puigréix.
D. Quadra de Castellár.
D. Quádra de Portella.
D. Quádra de San Juan.
D. Quádra de Sirarénchs.
D. Quádra de Solá.
D. Rajadéll.
D. Rellinás.
L. Rocafort.
D. Rodós.
L. Sagás.
L. Sáldas.
L. San Agustin.
L. San Andrés de Aspár.
D. San Andrés de Greixár.
D. San Amáns de Padrós.
D. San Christoval de Borracés.
L. San Christoval de Tozár.
D. San Clemente Sarriba.
D. San Clemente de Torra de foix.
L. San Cugat del Recó.
V. San Feliu Sessérra.
D. San Felió de Terrasóla.
L. San Fructuoso de Báges.
V. San Fructuoso de Cartell tersól.
D. San Hiscle de Báges.
L. San Jayme de Frontañá.
L. San Juan de Aviñó.
D. San Juan de Mondrán.
D. San Julian de Sardañóla.
D. San Julian de Uxols.
D. San Llogário.
D. San Lorenzo de cerca de Bagá.
L. San Martin del Bás.
D. San Martin de Marlés.
D. San Martin del Púig.
D. San Martin de Serrahima.
D. San Martin de Turruella.
D. San Matheo de Báges.
D. San Miguel de Serra sáns.
D. San Miguel de Tarradellas.
D. San Pablo de Pinós.
V. San Pedór.
D. San Pedro de Serrahima.
D. San Quírico de Padrét.
D. San Romá.
D. San Sadurnino de Callús.
D. San Sadurnino de Salellas.
D. San Salvador de Guardiola.
D. San Salvador de la Badella.
D. San Vicente de Arény.
D. San Vicente de Castellár.
D. San Vicente de Castellét.
D. San Vicente de Castell vell.
D. San Vicente de Rús.
D. Santa Cecilia.
D. Santa Colóma Sasérra.
D. Santa Eugenia de Relát.
D. Santa Eulalia de Argensóla.
D. Santa Madróna.
L. Santa Maria de Borredá.
D. Santa Maria de Brocá.
L. Santa Maria de Jósa.
D. Santa Maria de Marlés.
D. Santa Maria de Matádas.
D. Santa Maria de Meróla.
L. Santa Maria de Navárcles.
D. Santa Maria de la Nóu.
D. Santa Maria de Orts.
D. Sérches.
D. Serrateix.
L. Talamánca.
D. Vacarisas.
D. Valldán.
D. Vall del sórs.
D. Vall de péras.
D. Valldurióla.
D. Vallformósa.
D. Vallonésta
L. Vallsébre.
L. Viladá.
L. Vila de Cabálls.
D. Viladórdis.
D. Vilar.
D. Vilatorráda.
L. Vivér.
D. Viure.

Corregimiento de Mataró.

Ald. Agéll.
L. Alcoll.
L. Alélla.
Ald. Alella de Mar.
L. Alfár.
Ald. Alfóu.
L. Argentóna.
L. Barbará.
L. Batllória.
D. Bell lloch.
L. Bigas.
L. Cabréra.
D. Cabrils.
V. Cáldas de Mon búy.
L. Cáldes Destrách.
L. Campins.
L. Cánovas.
L. Canovéllas.
L. Cañamás.
V. Car de Déu.
D. Ciréra.
L. Collsabadéll.
L. Corró de Múnt.
L. Corró de Vall.
L. Dorrius.
Ald. Figueró.
L. Fogás.
Ald. Tuirósos.
L. Gallechs.
L. Gallifa.
V. Garriga.
V. Granollérs.
L. Guálva.
L. La Amétlla.
L. La Costa de Monscny.
Ald. La Móra.
Ald. La Náta.
L. La Róca.
L. Lleróna.
L. Llinás.
L. Llisá de Múnt.
L. Llisá de Váll.
L. Marata.
L. Martorélas.
L. Máta de Péra.
C. Mataró.
D. Ciréra
D. Máta
D. Vetlléix.
Ald. Masnóu.
L. Mollet.
L. Moncáda.
Ald. Mongát.
L. Monmaló.
L. Monmány.
L. Monnégre.
L. Monseny.
L. Montornés.
L. Muscarólas.
V. Olésa.
L. Olsinéllas.
L. Orrius.
L. Palaudárias.
L. Palau solitar.
L. Palóu.
L. Paréts.
L. Plegamáns.
L. Premiá.
Ald. Premiá de Mar.
L. Poliñá.
C.R. Quádra de la Cartuja.
Gr. Quádra de la Clará.
C.R. Quádra de Valldáura.
L. Quádra de Vila de Cabálls.
Gr. Quádra de Vilálba.
Gr. Quádra de Vilanóva.
Ald. Rexách.
L. Ripollét.
L. Rubí.
V. Sabadéll.
L. Samalús.
L. San Andres de Llabanéras.
V. San Celóni.
V. San Cugát.
L. San Esteban de Castellár.
L. San Esteban de Palau tordéra.
L. Santa Maria Iantiga.
L. Santa Maria de Palau-tordéra.
L. San Faústo, y Cabáñas.
L. San Felíu de Cudinas.
Ald. San Felíu de Recó.
D. San Iscle de las Téxas.
Ald. San Julian de Alfóu.
Ald. San Julian de Altúra.
L. San Llorens Savall.
L. San Martin de Riélls.
Ald. San Matheu de Mombúy.
L. San Pedro de Tarrása.
L. San Quirse.
L. San Salvador de Bréda.
Ald. San Vicente de Junquéras.
L. San Vicente de Llavanéras.
L. San Vicente de Riélls.
D. Santa Agnéta.
L. Santa Eulalia de Ronsána.
L. Santa Ignés.
D. Santa Justa.
L. Santa Perpétua.
Ald. Santa Susána.
L. Tagamanént.
L. Tayá.
V. Tarrása.
Ald. Tarumba.
L. Tiána.
D. Trenta pásas.
L. Vallcárcara.
Ald. Vall de Rriolf.
L. Vallgorguina.
L. Vallromanas.
L. Viabréa.
L. Vilasár de arriba.
L. Vilasár de Mar.
L. Vilamayór.
L. Vilanóva.
L. Vilalba sa sérra.
L. Vilardéll.
L. Ulastréll.

Corregimiento de Puigcerdá.

L. Abellanét
L. Adrahén.
L. Adráll.
L. Aja.
L. Alas.
L. All.
L. Alp.
L. Alvia.
L. Anserráll.
L. Ansovéll.
L. Arrabáll.
L. Aránsa.
L. Arfa.
L. Argentéus.
L. Argonell.
L. Aristót
L. Ars.
L. Arséguel.
L. Ascavéll.
L. Asnúrri.
L. Astóll.
L. Aubér.
L. Badés.
L. Ballestár.
L. Bañéras.
L. Bar.
L. Bastida de Ortons.
L. Belipuig.
V. Bellvér.
L. Béren.
L. Bescarán.
L. Bexách.
L. Biscarbó.

L. Bolvir.
L. Bor.
L. Bruguéra.
L. Calviñá.
L. Campéllas.
L. Campmayór.
L. Canéllas.
L. Cantúrri.
L. Carmaniu.
L. Casas de Borgúña.
L. Castellá.
L. Castéllas.
L. Castelciutát.
L. Castelnóu.
L. Castelnou de Cárcols.
L. Castélls.
L. Castellbó.
L. Casubáll.
L. Cavá.
L. Cavó.
L. Caxans.
L. Cellént.
L. Cévis.
L. Cobarriu de la Llósa.
L. Cobarriu de Velléra.
L. Coll de Nargó.
L. Cornalbóu.
L. Cornellána.
L. Córtas.
L. Costúja.
L. Das.
L. Éllar.
L. Éras.
L. Escadars.
L. Espayént.
L. Esplúga.
L. Estalarénis.
L. Estamariu.
L. Estañá.
L. Ferréra.
L. Féita.
L. Fénes.
L. Figols.
L. Fornols.
L. Fustañá.
L. Ger.
L. Gerch.
L. Ges.
L. Gramos.
L. Grexa.
L. Guardia
L. Guils.
L. Guils, safragánea de Castellbó.
L. Gurgúja
L. Isóbol.
L. Lavánsa.
L. Llató.
V. Lles.
V. Llibia.
L. Llirt.
L. Malgrát.
L. Maranges.
L. Martinet.
L. Mas den róca.
L. Masias, y Termino de Ausas.
L. Méren.
L. Miravall.
L. Montarrér.
L. Monmalús.
L. Montaniséll.
L. Montánt.
L. Montellá.
L. Montorgúll.
L. Mórtes.
L. Mosóll.
L. Músa.
L. Nas.
L. Náves.
L. Navinés.
L. Nefóll.
L. Níula.
L. Nus.
L. Oliá.
L. Olópta.
L. Órden.
V. Orgañá.
L. Orralés.
L. Ortedó.
L. Ós.
L. Oséra.
L. Pallaróls.
L. Pardinas.
L. Paréras.
L. Parroquia de Ortó.
L. Pédra.
L. Pi.
L. Plá.
L. Planólas.
L. Pont de Bár.
L. Prats.
L. Priorato de Trespons.
L. Prulláns.
L. Piu de Navanéll.
V. Puigcerdá.
L. Querálps.
L. Querfuradát.
L. Regulisa.
V. Ribas.
L. Riu.
L. Sagá.
L. Salvañá.
L. Sampsór.
L. Sanabástra.
L. Saneja.
L. San Juan Fumát.
C.R. San Martin de Castélls.
L. San Pedro de Pardinas.
L. Santa Créu.
L. Santa Eugenia.
L. Sant Andreu.
L. Santas Créus.
L. Sarcedó.
L. Saulét.
L. Séndes.
L. Senyús.
C. Séo de Urgéll.
L. Sérbias.
L. Sirúja.
L. Sisque.
L. Six.
L. Tallténdre.
L. Talltórta.
L. Tartára.
L. Tolóriu.
L. Tórres.
L. Tost.
L. Tóus.
L. Trajovéll.
L. Traveséra.
L. Túrbias.
L. Túxen.
L. Valldárques.
L. Valltárga.
L. Vánsa.
L. Ventayóla.
L. Ventóla.
L. Vilallovént.
L. Vilamitjána.
L. Vilanova del Benát.
L. Vilár de Llés.
L. Vilarrúbla.
L. Villéch.
L. Ur, y Vilár.
L. Urrús. Ab.

Corregimiento de Talárn.

V. Abella de la Cónca.
L. Adons, y Abélla.
L. Aguiró.
L. Aldí.
L. Ainét de Cardós.
L. Ainét de Vall ferréra, y Besán.
V. Alins.
L. Alsamóra.
L. Alsina.
L. Altrón.
L. Alós.
L. Anás.
L. Anchs.
L. Antist.
L. Arahós.
L. Aránsis.
V. Aramúnt.
L. Arcalís.
L. Árco.
L. Arestúy.
L. Arréu.
L. Árros, Alendo, y Benánte.
L. Artíga.
L. Astéll.
L. Aulás.
L. Aurós.
L. Bahént.
L. Balestiu.
L. Barruéra.
L. Bastída de Belléra.
L. Bastída de Sórt.
L. Bastús.
L. Bayásca.
L. Benavént.
L. Beniure.
L. Beráni.
L. Berniu.
L. Beranúy.
L. Berrós Jossá.
L. Berrós Subirá.
L. Biscárri.
L. Bohi.
L. Bóixols.
L. Boldís.
L. Bonastárre.
L. Borén.
L. Brésca.
L. Bressúy.
L. Bretiu.
L. Buíra.
L. Búrch.
L. Búrgo.
L. Buscu.
L. Cadólla.
L. Capdélla.
L. Cardét.
L. Carégue.
L. Casibrós.
L. Casós.
L. Castelló Dencús.
L. Castellás.
L. Castarné.
L. Castellnóu de Monséch.
L. Castellnóu de Avellános, Avellános, y Vilancós.
L. Castellnóu de Peraméa.
L. Castellestáho.
L. Castell vill de Belléra.
L. Castellét.
L. Castell viny.
L. Casticént.
L. Castillo de Tort.
L. Cérvoles, y Burguét.
C.R. Cierco.
L. Claveról, y Pont.
L. Claramúnt.
L. Claret.
L. Clúa.
L. Cobét.
V. Cónques.
L. Coll.
L. Corroncúy, y Bastidéta.
L. Costastéll.
L. Dórbe.
L. Dúrro.
L. Embáll.
L. Embiny.
L. Enréns, y Trapadis.
L. Enséu.
L. Erba sabina.
L. Érdo, y Santa Colóma.
L. Erilaváll.
L. Erilcastell.
L. Eriñá.
L. Eróles, y Viléta.
L. Érta.
L. Escalárre.
L. Escarlá.
L. Escárt.
L. Escás.
L. Escós.
V. Escaló.
L. Esperán.
L. Espills.
L. Esplúga fréda.
L. Esplúga, y Soldúga.
L. Espluga de Sérra.
L. Espót.
L. Espúy, y Aiguabélla.
L. Estách.
L. Estahón.
L. Estahís.
L. Estarón.
L. Estavill.
L. Estérri de Cardós.
V. Esterridánco.
L. Estórm.
L. Farréra.
L. Figols.
V. Figueróla.
L. Freixa.
L. Gallinér.
L. Gavás.
L. Gavét, y Font-sagráda.
L. Genastárre.
V. Gérri.
L. Gironélla.
L. Gotárta.
L. Gramanet.
L. Gramuntill.
V. Guardia, y Sellés.
L. Gúrp.
L. Iglesias.
L. Iguérri.
L. Irán.
L. Írgo.
L. Isabárre.
L. Isil.
V. Isona, y Llordá.
L. Jóu.
L. Juñént, y Tórre.
L. Llabórre.
V. Llabórsi.
L. Lladórre.
L. Lladrós.
L. Llagúnes.
L. Llarén.
L. Llárvent.
L. Llastárre.
L. Llerét.
L. Llésp.
L. Llesuy.
V. Llimiána.
L. Mallólis.
L. Malmercát.
L. Malpás.
L. Mañanét, y Mesúll.
C.R. Marquét.
L. Mas de Balúst.
L. Masivért.
L. Masos de Tamússia.
L. Mencúi.
L. Mentui.
L. Meúll.
L. Moncórtes.
L. Monrabéig.
L. Monrrós.
L. Monsó.
L. Montanartró.
L. Montardit.
L. Montescládo, y Gloriéta.
L. Montesquiu.
L. Moró.
L. Múr, Coscó, Santa Lucía, y Vilamolat.
L. Nahéns.
L. Noris.
L. Obéix.
L. Ólp.
L. Orcáu.
L. Orrít.
L. Ortonéda.
V. Paláu.
L. Paúls.
L. Peracáls.
V. Peraméa.
L. Peranéra.
L. Pérves.
L. Personáda, y Vilanovéta.

L. Piñána.
L. Pobellár.
V. Póbla de Segúr.
V. Pobléta de Bellvehi.
V. Pont de Suért.
L. Puigcercós.
L. Puigcérve, y Llusá.
L. Puigdelanéll.
L. Puigformiu, y Llavánes.
L. Puigvért, y Erbul.
L. Pujalt.
L. Pujól.
L. Pumañóns.
L. Rahóns.
L. Reguárt.
L. Rey, y Biuse
V. Riálp.
V. Ribéra de Cardós.
L. Ribért.
L. Riumadriu.
L. Rodés.
L. Róni.
L. Rúbio.
V. Salás.
L. San Adriá.
L. San Cérni.
L. San Christófol de La váll.
L. San Estéve de la Sárga.
L. San Juan de Viña frescál.
L. San Martí de Canáls.
L. San Martí de Llimiana.
L. San Miguel de la Váll.
L. San Pére del Brugál.
C. R. San Póni.
L. San Roma de Abélla.
L. San Romá de Tabernóles.
V. San Salvador de Toló.
L. San Sebastiá.
L. Sapéyra.
L. Sarahis.
L. Sarróca de Belléra, y Vilella.
L. Sarroquéta de Barrabés.
L. Sas, Bénes, y Sentis.
L. Santa Engracia.
L. Selliu.
L. Senét.
L. Senteráda.
L. Serradéll.
L. Sérvi.
L. Séuri, y Menáuri.
L. Sócis.
L. Són.
L. Soriguéra.
L. Sórpe.
L. Sórre.
V. Sórt.
L. Sotarráña.
L. Súrp.
L. Súrri.
L. Tabescán, y Aineto.
V. TALARN.
L. Taúll.
L. Tendrúi.
L. Téreuy.
V. Tirvia.
L. Tór.
L. Torálla.
L. Torrallóla.
L. Tornafórt.
L. Torre de Capdélla.
L. Torre de Amargós.
L. Torre de Tamússia.
V. Trémp.
L. Valénsia.
L. Ventulá.
V. Viláller.
V. Vilamitjána.
L. Vilamúr.
L. Vivét.
L. Viu de Llavata.
L. Unárre.
L. Uscú.

Corregimiento de Tarragóna.

L. ALBIÓL.
V. Alcovér.
V. Alfórja.
L. Alió.
V. Altafúlla.
L. Arbosét.
L. Argentéra.
Ald. Bellavista.
Gr. Bon burguét.
V. Bórjas.
V. Botaréll.
V. Brátim.
Ald. Burgár.
V. Cambrils.
L. Canónja.
Ald. Casafórt.
L. Castéll véll.
Gr. Castéll de la Boella.
V. Catllár, y
Ald. Argilága.
L. Clara.
Ald. Codóny.
Ald. Coll de jóu.
D. Cómas de Ull de Molins.
V. Constanti, y Término de Censélla.
L. Creixéll.
V. Cubéllas.
L. Cunit.
L. Dosáiguas.
L. Ferran.
L. Figueróla.
Gr. Font del Astór.
Ald. Franquésas.
D. Franquésas. Parroquia de Vilafortúny.
L. Garidells.
Ald. Granja.
L. La Masó.
Ald. La Sérra.
Gr. Mascalbó.
Gr. Mas del Abád.
Gr. Mas del Bisbe.
Gr. Mas Múnter.
Gr. Mas de la Obra.
L. Mas Ricárt.
L. Milá.
V. Monbrió de Tarragóna.
Ald. Monbúy.
V. Monróig.
L. Morél.
L. Mostér.
L. Núlles.
L. Pallarésos.
Ald. Parafórt.
Ald. Peralta
V. Plá.
L. Póbla de Mafumét.
Ald. Prenaféta, y Miramár.
Ald. Puigdelfí.
L. Puigpelát.
Ald. Quádra de Gallifa, y Rocacrespa.
Ald. Quádra de Recaséns, Camarería, y Lo Vilár.
Ald. Quádra de Santas Créus.
Ald. Quádra de Segúr.
Ald. Quádra de Tascáls.
Gr. Quádra del Torréll.
L. Raurél.
L. Renáu.
V. Réus.
V. Riera Virgili.
V. Riu de Cañas.
V. Riu do Cols, é Irlas.
V. Rindóns.
L. Santa Creu de Calafél.
L. Secúita.
V. Sélva.
L. Tamarit.
C. TARRAGÓNA.
D. Término de Aymerich.
D. Término de Censéllas.
Ald. Término dels Cocóns.
D. Término dels Hospitáls.
Ald. Término del Molnás.
Gr. Término de Montoliva.
Ald. Término de la Pineda, y Mas de la Obra.
D. Término de las Pórporas. S. E.
Ald. Término de Ribarrója. S. E.
D. Término de las Sórts.
Gr. Término de Tomanil.
Gr. Término de Torréllas.
Gr. Término de la Trilla.
Gr. Término de Vilafortúny.
D. Término, y Parroquia de Constanti.
D. Término, y Suftaganea de Villaséca.
L. Tórre de Fontubélla.
V. Tórre dembárra.
V. Vallmól.
V. Válls.
L. Picamoxóns.
L. Vilabella
Ald. Pedrós.
Gr. Vilagrása.
V. Vilallonga.
L. Villanueva de Escornalbóu.
V. Villánueva, y Geltrú.
V. Villaséca.
L. Viñóls, y Arch.
L. Voltas.

Corregimiento de Tortósa.

V. ALCANÁR.
L. Aldovér.
L. Alfára.
D. Almudéfar.
V. Ampósta.
V. Arnés.
V. Ascó.
V. Batéa.
L. Benisallét.
D. Costúma.
V. Benisanét.
V. Bot.
V. Cassérres.
V. Cénia.
V. Corbéra.
V. Fatarélla.
D. Camposines.
V. Flix.
L. Galéra.
V. Gandésa.
V. Ginestár.
L. Godáll.
L. Massos de Barberáns.
V. Miravét.
V. Móra.
V. Órta.
L. Páuls.
L. Perelló.
V. Pinéll.
V. Póbla de Masalúca.
L. Prát de Cómpte.
L. Rasquéra.
V. Ribarrója.
D. Berrús.
D. Término de Algás.
D. Término de las Piñéras.
L. Tivénis.
C. TORTÓSA.
V. Villálba.
V. Ulldecóna.
V. Xérta.

Corregimiento de Vall de Arán.

L. ARRES.
L. Arró.
L. Arrós, y Vila.
V. Artias
L. Aubért.
L. Bagérgue.
L. Bausen.
L. Bénos, Bégos, y Bórdas.
L. Betlán.
L. Bétren.
V. Bosóst.
L. Canéjan.
L. Casáu.
L. Escuñau, y Casarill.
L. Garós.
L. Gausách.
L. Géssa.
V. Lés.
L. Montcorbáu.
L. Mónt.
V. Salardú.
L. Tredós.
V. VIÉLLA.
V. Vilách.
V. Vilamós.
L. Uña.

Corregimiento de Vich.

L. AIGUARRÉDA.
D. Armáncias.
L. Bagét.
D. Bola, y Corúll.
L. Bolós.
D. Boltregá. (Santa Cecilia)
D. Brull.
D. Camp de vánol. (San Christoval.
D. Camp de vánol. (San Lorenzo.)
V. Campredón.
D. Cananglell.
D. Caraull, Clavéllas, y Mirambérch.
D. Castáña.
D. Castillo, y Quadra de Vilageláns.
L. Caballéra.
D. Cenfórcs.
V. Centellas. (Santa Coloma)
D. Estiúla.
D. Alpéns,
D. Puigbo,
D. Vallespiráns,
D. Sobcilas,
D. Matamala,
D. Llósas,
D. Roma, y Boatella,
D. Viñolás,
D. Corrubi.
L. Folgarólas.
D. Fregenét.
L. Grau (San Bartholomé.)
L. Grexentúrri.
L. Gumbrén.
L. Arañonét.
D. Húyre. (San Pedro)
L. Llanás.
L. Llayérs.
D. San Vicente de Puigmál.
L. Llusanés. (San Boy)
D. Málla.
L. Molló.
D. Monrodón.
D. Montañóla.
D. Múnter.
V. Olót.
D. Ordéix.
D. Oris.
L. Oristá.
L. Osór.
D. Puigrodón.
V. Ridaúra.
V. Ripóll.
D. Ripóll. (San Pedro)
D. Riu de péras.
L. Riuprimér.
L. Rocabrúna.
L. Róda.
V. Rupit.
D. San Juan de Fábregas.
D. San Andrés de Pruit.
D. San Martin Sacálm.
D. San Vicente de Susquéda.

Pg. 155 a 159

D. Sadérra. S. S.
L. Salátsa. S. E.
D. Saltór, y Vidabóna.
D. San Andrés de Gúrb, y
D. San Esteban de Granollérs,
D. San Julian Sasórba,
D. San Christoval de Vespélla.
D. San Fructuós de Baleñá.
D. San Martin de Centéllas.
D. San Quirce Safája.
D. San Pedro de Valdenéu.
D. San Pedro de Berti.
L. San Hilario Sacálin.
D. Santa Margarita de Vellórs.
V. San Hypolito de Voltregá.
D. San Esteban de Viñolas.
V. San Juan las Abadésas.
D. San Pablo, y San Juan de las Abadesas.
L. Ogása.
L. Surróca.
D. San Martin del Clot, ó de Tornadísa.
D. San Salvador.
D. Santa Lucia de Puigmál.
V. San Pedro de Torelló.
L. San Vicente de Torelló.
L. San Quirse de Besóra.
D. Santa Maria de Besóra.
L. Santa Eugenia de Bérga.
L. Vilalleóns.
D. Santa Margarita de Vall-de-biana.
D. San Andrés de Socarrats.
D. San Pedro Despúig.
D. Capséch.
L. Santa Maria de Corcó.
D. San Julian de Cabréra.
D. San Lorenzo de Dosmúnts.
V. Santa Maria de Manlléu.
D. San Julian de Vilamirósa.
L. San Vicente de Espinelbás.
D. San Saturnino de Osormórt.
D. Sacórs.
L. Seguries.
L. Setcáses.
L. Séva.
D. Sevasóna, y Tabernólas.
D. Sobremúnt.
D. Sóra.
V. Taradéll.
L. Tavertét.
D. Terrasóla.
L. Tóna.
V. Torrelló (San Felio.)
L. Tragurá.
L. Vall den Bách.
V. Vallfogóna.
C. Vich.
L. Vidrá.
D. Viladónja, y la Riéra.
L. Viladráu.
L. Vilallónga.
L. Vilaneva de Sáu.
L. San Romá de Sáu.
D. San Pedro de Castañadéll.
D. San Martin de Carós.
D. San Andrés de Vancélls.
D. Santa María de Monsoliu.
L. Vilatórta (San Julian.)

Corregimiento de Villafranca.

L. Abréra.
L. Ayguamúrcia, y Póblas.
Ald. Ayguaviva.
C.R. Alba.
L. Albinyána.
V. Arbós.
L. Ardénya.
L. Banyéras.
L. Bellvéy.
L. Bonástre.
L. Brúch.
L. Cabréra.
L. Canyéllas.
V. Capellades, y Font de la Reyna.
L. Cárma, y Esplugas.
C.R. Castéll Oli.
L. Castallet, Gornal, y Torrellétas.
C.R. Castellví de la Márca.
L. Coll bató.
V. Esparraguéra.
L. Fillól.
C.R. Fontrubi, Grabuach, y Sabanéll.
L. Gunyólas, Albynyó, San Sebastiá, y Arbussá.
V. Igualáda.
L. La Bisbál.
L. La Granáda.
V. La Llacúna.
L. La Nóu.
L. Las Cabañes.
Ald. Llacunéta.
C.R. Las Ordres.
L. Lloréns, y Llergér.
L. Marmellá.
L. Mas Arbonés.
C.R. Mas Lloréns.
V. Masquéfa.
C.R. Medióna, San Juan de Cunilles, y San Pedro.
L. Mója.
L. Montférri.
L. Monistról de Nóya.
C.R. Monmél.
C.R. Montagút.
C.R. Odona.
L. Olésa de Bonas válls.
C.R. Orpi.
L. Páchs.
V. Piéra.
L. Pieróla.
L. Plá, y La-vid.
L. Póbla de Claramúnt, y Las figuéras.
L. Póbla de Montornés.
V. Pont de Armentéra.
L. Pontóns.
L. Puig tiñós.
Ald. Quádra de Agulladóls.
Ald. Quádra de Ancósa.
Ald. Quádra de Boxadós, ó Mas pontóns.
L. Quádra de Bolét.
L. Quádra del Camí.
L. Quádra de Espélt.
Ald. Quadra de Garráf, Casa y Castillo junto al Mar.
Ald. Quádra del Gornér.
Ald. Quádra de Jáfra.
Ald. Quádra de Malcaballér.
L. Quádra dels Mónjos.
Ald. Quádra de Orpiñell.
Ald. Quádra de Ortigós.
Ald. Quádra de Padruélls.
Ald. Quádra de Palét.
Ald. Quádra del Papiól.
Ald. Quádra de Pollarrósa.
Ald. Quádra de Puigmoltó.
Ald. Quadra de Riambálda.
Ald. Quádra de Savall.
Ald. Quádra de Torréns.
L. Quádra de Viloví.
L. Queról, y Esbléda.
L. Róda.
L. Rodonyá.
L. Roqueta.
C.R. Rubió, y Plá.
L. Salamó.
C.R. Salmélla.
L. San Andrés de Puigdálba.
L. San Bartholomé de Vallbóna.
L. San Cugát de Sasgarrigas.
C.R. San Féliu de Olivélla.
C.R. San Jayme dells Domènys.
L. San Martí, Sarróca, y Bellvér.
C.R. San Miguel de Olerdóla.
L. San Pére de Gelida.
C.R. San Lloréns de Ortóns, y San Juan.
C.R. San Pére Molánta.
V. San Pére de Ribas, las Torres, y las Plánes.
V. San Pére de Riudevitllas.
V. San Quintí de Medióna.
V. San Sadurní.
L. Santa Fé.
C.R. Santa Margarida.
L. Santa Margarida de Mombúy.
C.R. Santa Maria de la Bléda.
L. Santa Oliva.
L. San Vicens de Caldérs.
C.R. Sélma.
V. Sitjas.
C.R. Subiráts.
L. San Pau de Ordál.
C.R. San Pére de Lavérn.
C.R. Término de Freixa.
L. Terrasóla, y San Martí.
L. Torre de Claramúnt.
L. Torregása, y Giminells.
L. Torrellas de Fóix.
L. Tóus.
V. Vendrélt.
L. Vespélla.
L. Vila-de-llóps.
L. Vilanova del Camí.
L. Vilanova de Espóya.
L. Vilardida.
V. Villafranca.
Ald. Quádra de Girbals.
V. Villarrodóna.

REYNO DE CÓRDOBA.

Partido Jurisdicional de Córdoba.

C. Córdoba.
V. Espiel.
V. Ovéjo.
V. Villaviciósa.
V. Fuente Ovejúna.
Ald. Argallón.
Ald. Argalloncillo.
Ald. Alcornócal.
Ald. Valsequillo.
Ald. Blázquez.
Ald. Cuénca.
Ald. Coronáda.
Ald. Canalejas.
Ald. Cúmbre.
Ald. Cañada del Gámo.
Ald. Cardenchósa.
Ald. Don Márcos.
Ald. Esparragósas.
Ald. Granjuela.
Ald. Lodelrúbio.
Ald. Lobatón.
Ald. Morénos.
Ald. Nava el Cuérvo.
Ald. Ojuélos altos.
Ald. Ojuélos bajos.
Ald. Pánches.
Ald. Posadilla.
Ald. Piconcillo.
Ald. Prádos.

Partido Jurisdicional del Cárpio.

V. Cárpio.
V. Morente.
V. Per-Abad.

Partido Jurisdicional de Pedroches.

V. Alcaracéjos.
V. Añóra.
V. Pedróches.
V. Pozoblánco.
V. Torrecámpo.
V. Terremiláno.
V. Villanueva de Córdoba.

Partido Jurisdicional de Santa Eufemia.

V. Guijo. (el)
V. Santa Eufemia.
V. Torrefránca.
V. Viso.
V. Adamúz.
V. Aguilar.
V. Almodóvar del Río.
V. Baéna.
Ald. Albendín.
L. Valenzuéla.
V. Benamexí.
Ald. Palenciána.
C. Bujalánce.
V. Cábra.
V. Cañéte de las Torres.
V. Carcabuey.
V. Castro del Río.
V. Chillón.
Ald. Guadalméz.
V. Conquista.
V. Doña Mencia.
V. Espéxo.
V. Fernan Nuñez.
V. Guadalcázar.
V. Hornachuélos.
C. Lucéna.
Ald. Encinas Reales.
Ald. Jáuja.
V. Lúque.
V. Montalbán.
V. Montemáyor.
C. Montilla.
V. Montóro.
V. Montúrque.
V. Pálma.
V. Peñaflor.
V. Posádas.
V. Priégo.
Ald. Alamedílla.
Ald. Campo núbes.
Ald. Cañuélo.
Ald. Castil de Cámpos.
Ald. Esparragál.
Ald. Fuentetójar.
Ald. Soláres.
Ald. Zagrílla.
Ald. Zamorános.
V. Puente de Don Gonzálo.
V. Rámbla.
V. Rúte.
L. Santa Cruz.
V. Santaella.
V. Trassiérra.
L. Villaharta.
V. Villa del Río.
V. Villanueva del Rey, ó Cárdenas.
V. Villar-alto.
V. Iznájar.
V. Zuéros.

Despoblados.

D. Aguilarejo.
D. Añóra del cojo.
D. Alisné.
D. Ascalónias.
D. Alaméda.
D. Belmónte.
D. Castillo de Almenára.
D. Cuévas.
D. Chancillér.
D. Doña Sol.
D. Harína.
D. Herréra de los Palacios.
D. Herréra de los Zaurdónes.
D. Hardáles.
D. Maestre-escuela.
D. Moréna.
D. Mingaobes
D. Moratálla.
D. Mirabuénos.
D. Prado castelláno.
D. Quemádas.
D. Quártos de Pedro Carrillo.
D. Reyna.
D. Santa Cruz de los Llanos.
D. Sancho Miranda.
D. Silera de Albendín.
D. Torre albáen.
D. Torres cabrera.
D. Teura.
D. Villarubia.
D. Villaverde.
D. Vega de Armijo.
D. Vega de Matachel.
D. Villaseca.

PROVINCIA DE CUENCA.

Partido de Cuenca.

C. Cuenca.
V. Albaláte de las nogueras.
V. Albadalejo del Quende.
Caserias. Albaladegico.
L. Alborèa.
L. Abengible.
V. Abia de la Obispalia.
L. Alatóz.
V. Alcalá del Rio.
Ald. Alcalá de la Vega.
V. Alcantúd.
Ald. Algárra.
Ald. Aliaguilla.
V. Almárcha. (la)
V. Almodóvar del Pinár.
V. Altarejos.
V. Arbeteta.
L. Arcos de la Sierra.
Ald. Arcos de la Cantéra.
Ald. Arcas.
L. Arguisuélas.
V. Armallónes.
V. Arrancacépas.
V. Ataláya (la) de Cuenca.
D. Azabrón de Morillejo.
Ald. Barbalímpia.
Ald. Bascuñána.
V. Beamúd.
V. Bólliga.
Ald. Boniches.
V. Buenáche de Alarcon.
Ald. Buenáche de la Sierra.
V. Cabréjas.
V. Campillo de Altobuéy.
V. Cámpo-Róbres.
Ald. Campálbo.
Ald. Campillos sierra.
Ald. Campillos de Paravientos.
D. Canalejas de Requena.
V. Cañavéras.
V. Cañáda del Manzáno.
V. Cañáda (la) del Hoyo.
V. Cañamáres.
D. Canamarejos de Fuentes claras.
V. Cañéte.
V. Cañizáres.
Ald. Carbonéras.
V. Cardenéte.
L. Carrascósa de la Sierra.
V. Carrascósa de Tajo.
L. Casas de Ibáñez.
Ald. Casas de Motilleja.
D. Casas de Don Diego de Paracuéllos.
V. Castillo (el) de Garci Muñóz.
Ald. Castillejo de la Sierra.
V. Castillejo de Iniesta.
V. Castillo de Albaráñez.
L. Caudéte.
Ald. Chillarón.
L. Chumillas.
Ald. Colládos.
Ald. Cólliga.
D. Cotillas.
Ald. Cubillo.
Ald. Cueva del hierro.
Caserias. Embid.
V. Enguidanos.
Ald. Fresnéda junto Altarejos.
L. Fresnéda de la Sierra.
V. Frontéra. (la)
Ald. Fuente-Rúz.
L. Fuente-Róbres.
L. Fuente-albilla.
Ald. Fuente-el Espino.
V. Fuente-escúsa.
Ald. Fuentes cláras.
V. Fuentes-buenas.
V. Fuentes.
Ald. Garabálla.
Ald. Garci-Molina.
L. Gáscas.
L. Golosálvo.
V. Grája (la) de Iniesta.
V. Herrumblár. (el)
V. Hontanáya.
V. Hontecillas.
V. Honrrúbia.
V. Hortizuéla.
D. Horcajadilla de Arcos de la Cantéra.
Arr. Huerguina (la) de Cañete.
Ald. Huerta. (la)
V. Huerta la Obispalia.
L. Huerta Peláyo.
V. Huerzémes.
Ald. Hinarejos.
V. Hinojósa.
L. Hinojósos del Marquesado.
Ald. Yemeda.
V. Yúnta. (la)
Ald. Jábaga.
D. Jabaguilla de Iden.
V. Jorquéra.
Ald. Laguna-seca.
Ald. Laguna.
Ald. Landéte.
D. Losilla (la) de Colládos.
L. Mahóra.
V. Majadas. (las)
V. Malpésa.
V. Mantiel.
Ald. Manzaneruéla.
Ald. Mariána.
V. Marin, y Zarza.
Ald. Masegósa.
Ald. Melgósa. (la)
D. Mesón. (la)
D. Mezquita de Valverde.
V. Móya.
V. Montalbanejo.
V. Monrréal.
V. Monte agúdo.
V. Morillejo.
Ald. Mórte.
Ald. Móta (la) de Altarejos.
Ald. Motilleja. (la)
Ald. Navalón.
L. Návas (las) de Jorquera.
V. Nava-Ramiro.
Ald. Narboneta.
Ald. Noales.
Ald. Nuéda.
V. Olivares.
V. Olméda de la Cuesta.
V. Olméda de las Valéras.
V. Olmedilla de Alarcón.
Ald. Olmedilla Eliz.
Ald. Olmedilla de Árcas.
V. Osa (la) de la Vega.
Ald. Osilla (la) del Palmero.
V. Otéros. (los)
V. Ocentejo.
Ald. Pajáres.
Ald. Pajarón.
Ald. Pajaroncillo.
Ald. Palomera.
V. Paracuéllos.
V. Párra. (la)
V. Parrilla. (la)
V. Peñalén.
V. Peralejos.
V. Peráles.
V. Peralbéche.
V. Pesquéra. (la)
V. Pinarejo. (el)
V. Piqueras.
V. Poveda de la Obispalia.
V. Poveda de la Sierra.
V. Poyátos.
V. Portilla.
L. Pozo Lorente.
L. Pozuelo. (el)
V. Puerta. (la)
V. Priego.
V. Provencio. (el)
V. Recuénco. (el)
V. Réillo.
V. Requena.
Ald. Ribagórda.
V. Ribatajada.
Ald. Ribatajadilla.
V. Sacedoncillo.
Ald. Salvacañéte.
Ald. Salinas (las) del Manzáno.
Ald. San Martin de Boniches.
V. Santa Maria del Campo.
D. Santa Christina.
Ald. Santa Cruz de Moya.
D. Solána. (la)
V. Soléra.
Ald. Sotóca.
Ald. Sótos.
Ald. Talayuélas.
D. Talayuélas de Valverde.
V. Tébar.
Ald. Texadillos.
Caserias. Tejas. (las)
Ald. Tobár. (el)
Ald. Tóndos.
Ald. Tórtola.
Ald. Torrecilla.
D. Torre Bucéit.
D. Torre fuerte de las Veguillas de Salvacañéte.
D. Torre (la) del Monge.
L. Torrubia del Castillo.
V. Tragacéte.
V. Trejúncos.
Ald. Val. (el)
V. Valvérde.
V. Valéra de arriba.
V. Valéra de abajo.
L. Val-hermóso.
V. Val-de-cábras.
Ald. Val-de-cabrillas.
L. Val-de-Gánga de Jorquéra.
Ald. Val-de-Gánga de Cuénca.
Ald. Val-de-cáñas.
V. Val-de-Méca.
Ald. Val de Móro.
Ald. Val de Morillo.
Caserias. Vallestéros.
V. Val-meléro.
Ald. Val-salóbre.
Ald. Val-tablado.
V. Val-tablado del Rio.
V. Belmónte.
V. Belmontejo.
L. Benta (la) del Moro.
Caserias. Val del Pino.
V. Beteta.
V. Villalba de la Sierra.
V. Villaconejos.
V. Villarejo sobre Huerta.
V. Villarejo seco.
D. Villarejo de Zarzuéla.
V. Villarejo Periesteban.
V. Villar de Domingo Garcia.
V. Villar gordo de Cabriel.
V. Villalpardo.
V. Villalbilla.
L. Villamalêa.
V. Villanueva de Alcoron.
V. Villanueva del Palomár.
Ald. Villanueva de los Escudéros.
D. Villanueva de la Torre de Buenache de Alarcón.
Ald. Villar del humo.
V. Villárta.
Ald. Villar de Olalla.
Ald. Villarejo del Espartál
V. Villar del Saz de Navalón.
Ald. Villar del Saz de Arcas.
Ald. Villaverde y Pasaconsol.
V. Villél.
V. Villora.
V. Villatóya.
Ald. Villaséca.
V. Uña.
V. Záfra.
Ald. Zafrilla.
V. Zaorejas.
Caserias. Zarzóso.
V. Zarzuéla.
L. Zenizáte.
V. Zerezéda.
Ald. Zérva. (la)
Ald. Zómas. (las)

Señorío de la Villa de Molina

Séxma del Savinár.

V. Molina.
Ald. Aragoncillo.

Ald. Baños.
Ald. Ventósa.
Ald. Cañáles.
Ald. Castellóte.
D. Cañizáres.
Ald. Corduénte.
Ald. Cuevas labrádas.
V. Cuevas minádas.
Ald. Escaléra.
Ald. Fuen bellída.
Ald. Herrería.
Ald. Lobrancón.
Ald. Rillo.
Ald. Sélas.
Ald. Tarabilla.
Ald. Teroléja.
D. Terráza.
Ald. Tiérzo.
Ald. Torete.
Ald. Torremócha.
Ald. Valhermóso.
Ald. Valsalóbre.

Séxma del Pedregál.

Ald. Aldehuela.
Ald. Anchuéla.
Ald. Anquéla.
Ald. Castellár.
V. Castilnuevo.
Ald. Chéra.
Ald. Hombrádos.
Ald. Morenilla.
Ald. Novélla.
Ald. Otilla.
D. Pedrégal.
Ald. Póbo. (el)
Ald. Prádos redondos.
Ald. Pradilla.
Ald. Setiles.
D. Teros.
Ald. Tordellégo.
Ald. Tordesilos.
Ald. Tordelpálo.
Ald. Torremochuéla.
Ald. Torre quadráda.

Séxma del Cámpo.

V. Algar.
Ald. Amáyas.
Ald. Anchuéla.
Ald. Campillo dueñas.
Ald. Cóncha.
Ald. Cubillejo de la Sierra.
Ald. Cubillejo del Sício.
D. Bétera.
V. Embíd.
Ald. Estábles.
V. Fuente el Saz.
D. Galdónes.
D. Guiséma.
Ald. Hinojósa.
Ald. Lábros.
V. Mil márcos.
D. Monchél.
V. Mocháles.
D. Palomáres.
Ald. Párdos.
Ald. Ruéda.
Ald. Tartanédo.
V. Tortuéra.
Ald. Torrúbia.
Ald. Zíllas.

Séxma de la Sierra.

Ald. Adóves.
V. Alcoróches.
Ald. Alustante.
V. Chéca.
Ald. Chequilla.
Ald. Megína.
Ald. Motos.
V. Orêa.
Caserías. Pajarejo.
Ald. Pinilla.
V. Piquéras.
Ald. Terzága.
Ald. Traíd.
D. Vadillos.
Caserías. Villanueva de las fuentes.

Partido de Huete.

C. Huete.
V. Albendêa.
V. Alcazar del Rey.
D. Alcantarilla de Villalba del Rey.
V. Alcohujáte.
Ald. Alique.
V. Almonacid del Marquesado S. S.
V. Arandilla.
V. Barajas de Melo.
D. Barajas.
V. Bellisca.
V. Bonilla.
Ald. Buciégas.
V. Canalejas.
V. Cañaveruélas.
V. Caracenilla.
V. Caracéna
V. Carrascósa del Campo.
V. Carrascosilla.
L. Castillejo del Romerál.
V. Casasána.
V. Castejón.
V. Castilfórte.
V. Chillarón del Rey.
D. Cogollúdo de Villalba del Rey.
V. Córcoles.
V. Cuévas (las) de Velasco.
D. Cuévas de Santiago de Mazarrulléque.
L. Culébras.
V. Escamilla.
L. Garci Nárro.
V. Gascúeña.
D. Guárros de Villalba del Rey.
V. Híto. (el)
V. Horcajada.
Ald. Hontanillas.
V. Huélbes.
V. Javaléra.
V. Lánga.
V. Leganiél.
V. Loránca.
D. Lobínas.
V. Mazarulléque.
D. Mercadijas de Villalba del Rey
V. Millána.
V. Moncalvíllo.
V. Montalbó.
D. Montuénga de Villanueva de Guadamejúz.
V. Narros.
V. Olmedilla del Cámpo.
V. Palomáres.
V. Paréja.
V. Peraléja. (la)
V. Pinéda.
V. Portál rubio.
D. Pózas. (las)
Quinteria. Póyos.
V. Puebla (la) de Almenára.
D. San Roman.
V. Sacedón.
V. Saceda tras sierra.
V. Salmeroncillos de arriba.
V. Salmeroncillos de abajo.
L. Saceda del Río.
Ald. Tabladillo.
V. Tinájas.
L. Torrentéras.
V. Torrejoncillo del Rey.
D. Tomellósa.
V. Val de colménas de arriba.
V. Val de colménas de abajo.
D. Val del Osso de Casa sana.
V. Val de móro.
V. Valparáiso de arriba.
V. Valparáiso de abajo.
V. Ventosa. (la)
V. Verdelpino.
V. Villalba del Rey.
L. Villár del Maestre.
V. Villarejo de la Peñuéla.
V. Villár del Horno.
V. Villár del Aguila.
V. Villár del Saz de Don Guillén de arriba.
V. Villár del Saz de Don Guillén de abájo.
V. Villár del Ladrón.
V. Villaescusa de Palos hiros.
V. Villanueva de Guadamejúz.
D. Villanueva de la Seca.
D. Villavieja.
V. Vindél.
D. Utel-viejo-de Caracenilla.
V. Zervéra.

Partido de San Clemente.

V. San Clemente.
V. Alarcón.
V. Albérca. (la)
V. Alconchél.
V. Atalaya del Cañavéte.
V. Barchín.
V. Cañaváte. (el)
Bar. Cañadajuncósa.
V. Casa símarro.
Ald. Casas de los Pinos.
V. Casas de Guljárro.
Ald. Casas de Montálbos.
V. Casas del Cérro.
Art. Casas de Fernando Alonso.
L. Casas de Benitez.
L. Casas de Háro.
V. Fuen santa. (la)
V. Gabaldón.
V. Inlesta.
V. Ledáña.
V. Lósa. (la)
V. Madriguéras.
V. Mésas. (las)
V. Minaya.
V. Minglanílla. (la)
V. Mira.
Ald. Montálbos.
V. Motílla. (la)
V. Pedernóso. (el)
V. Pedroñéras. (las)
Ald. Peróna.
V. Perál. (el)
L. Picázo. (el
V. Pozo-seco.
L. Pozo amargo.
V. Puebla (la) de San Salvádor.
V. Quintanár del Rey.
V. Roda. (la)
L. Rubiélos altos.
V. Rubiélos bajos.
D. Santiago de la Torre.
V. Sisánte.
V. Tarazóna.
V. Vara de Rey.
V. Villarejo de Fuentes.
V. Villanueva de la Xára.
V. Villa García.
V. Villargordo de Júcar.
V. Villargordo del Marquesado.
V. Villar de Cañas.
V. Villar de Cántos.
V. Utiel.

PROVINCIA DE ESTREMADURA.

Partido de Alcántara.

V. Acebúche. (el)
V. Alcántara.
V. Arco. (el)
V. Brózas.
V. Cadálso.
V. Cámpo. (el)
Ald. Carbájo.
V. Cilléros.
Ald. Estorninos.
V. Élias.
V. Gáta.
V. Hernan-Perez.
V. Herréra.
Ald. Herreruéla.
V. Máta. (la)
Ald. Membrío.
V. Moraléja.
V. Navas del Madróño. (las)
V. Navas-frias.
Ald. Piedras-albas.
V. Portezuélo. (el)
Ald. Salorino.
Ald. Santiago del Carbájo.
V. Santibáñez.
V. San Vicente.
V. Torrecilla.
V. Torre de Don Miguel. (la)
V. Valencia de Alcántara.
V. Valverde del Frésno.
V. Villa del Rey. (la)
V. Villas-buénas.
V. Zarza la mayor.
V. Zeclavín.

Partido de Badajóz.

Ald. Albuéra. (la)
V. Alburquérque.
V. Alconchél.
V. Almendrál. (el)
V. Atalaya. (la)
C. Badajoz.
V. Barcarróta.
V. Burguillos.
V. Chéles.
V. Codoséra. (la)
V. Corte de Peléas. (la)
V. Fétia.
V. Halconéra. (la)
V. Higuéra de Bargas. (la)
V. Moréra. (la)
V. Nogáles.
V. Oliva.
V. Párra. (la)
V. Róca. (la)
V. Salvaléon.
V. Salvatiérra.
V. Santa Marta.
V. Solána.
V. Talavéra la Real.
V. Tórre. (la)
V. Valencia del Mon-buey.
Ald. Valle de Matamóros.
Ald. Valle de Santa Ana.
Ald. Valverde de Burguillos.
V. Valverde de Leganés.
V. Villalba.
V. Villanueva del frésno.
V. Villar del Rey.
C. Xeréz de los Caballeros.
V. Záfra.
V. Zahínos.

Partido de Cáceres.

Ald. Aldea del Cano.
Al. Aliséda. (la)
V. Arróyo del Puérco.
V. Cáceres.
Ald. Cañaverál. (el)
Ald. Casar de Cáceres. (el)
V. Garrobíllas.
Ald. Hinojál.
Ald. Malpartida.
V. Monrróy.
V. Puebla de Obando. (la)
Ald. Santiago del Cámpo.
Ald. Sierra de Fuéntes.
V. Talaván.
V. Torre de Ergáz.
Ald. Torre-quemáda.

Partido de Lleréna.

V. Ayllónes.
V. Arroyo-molinos.
V. Azuága.
V. Berlánga.
V. Bienvenida.
V. Cabeza la Vaca.
V. Caléra.
V. Calzadílla.
V. Campillo. (el)
V. Cañaverál de Leon.
V. Casas de Reyna.
V. Fuente-de-Cántos.
V. Fuente del arco.
V. Fuente del Maestre.
V. Fuentes de Leon.
V. Granja. (la)
V. Guadalcanál.
V. Higuéra. (la)
V. Hinojósa del Valle.
V. Hornáchos.
V. Lléra.
C. Llerena.
V. Maguílla.
V. Medina de las Torres.
V. Monestério.
V. Montemolín.
V. Olíva. (la)
V. Palómas.
V. Puebla de la Reyna. (la)
V. Puebla del Maestre. (la)
V. Puebla del Prior. (la)
V. Puebla de Sancho Perez. (la)
V. Retamál.
V. Reyna.
V. Ribéra.
V. Santos. (los)
V. Segúra de Leon.
V. Tras-sierra.
V. Uságre.
V. Valencia de las Torres.
V. Valencia del ventóso.
V. Valverde.
V. Villa-Garcia.

Partido de Mérida.

V. Alánge.
Ald. Albalá.
V. Alcuésca.
Ald. Aljucén.
V. Almendralejo.
V. Almoharín.
V. Arroyo de San Serbán.
V. Arroyo-molinos.
V. Azauchál.
Ald. Benqueréncia.
V. Botija.
Ald. Calamonte.
Ald. Carmoníta.
Ald. Carrascalejo.
V. Casas de Don Antonio. (las)
Ald. Cordobilla.
V. Don Alvaro.
Ald. Esparragalejo.
V. Garrobílla. (la)
V. Lobón.
C. Mérida.
Ald. Mirandílla.
V. Montánches.
V. Montijo. (el)
Ald. Náva. (la)
V. Puebla de la Calzada. (la)
V. Salvatiérra.
Ald. San Pédro.
Ald. Torre de Santa María. (la)
V. Torre-mayor.
Ald. Torre-mexia.
V. Torremócha.
Ald. Trugillános.
V. Valdefuéntes.
Ald. Valdemorálcs.
V. Valvérde.
V. Villafránca.
V. Villa-Gonzálo.
V. Zárza de Alánge.
Ald. Zárza de Montánches.

Partido de Plasencia.

Ald. Abadía. (la)
Ald. Acebo. (el)
Ald. Aceytúna.
Ald. Aigál. (el)
Ald. Albérca. (la)
Ald. Aldeanueva de la Véra.
Ald. Aldeanueva del Camino parte de abajo.
Ald. Aldeanueva del Camino parte de arriba.
Ald. Aldehuéla
V. Almaráz.
Ald. Arróyo molínos.
Ald. Asperílla. (la)
V. Barrado. (el)
V. Belvís de Monróy.
Ald. Brónco. (el)
Ald. Cabeza vellósa.
V. Cabezuéla.
Ald. Cachorrillas.
Ald. Calzadílla.
Ald. Camino morísco.
Ald. Carcabóso.
V. Casár de Palomero.
Ald. Cásas de Don Gomez.
Ald. Cásas del Castañár.
Ald. Cásas del Mónte.
Ald. Cásas de Millán.
V. Casatejáda.
Ald. Casillas.
Ald. Cerézo.
Ald. Colládo.
V. Corchuelas. (las)
C. Cória.
V. Galistéo.
V. Gargánta la olla.
Ald. Gargantílla.
Ald. Garguéra.
V. Granáda, ó Granadílla.
Ald. Gránja. (la)
V. Grimáldo.
Ald. Guijo de Cória.
Ald. Guijo de Galistéo.
Ald. Guijo de Granadílla. (el)
Ald. Holguéra.
Ald. Hóyos. (los)
Ald. Huélga.
V. Jaráiz.
V. Jatandílla.
Ald. Jarílla. (la)
V. Losár. (el)
Ald. Madrigál.
V. Majádas.
Ald. Malpartida.
Ald. Marchagáz.
V. Mesa de Ibór. (la)
V. Millánes.
V. Mirabél.
Ald. Moédas.
Ald. Montehermóso.
Ald. Morcillo.
V. Navaconcéjo.
V. Navalmorál.
Ald. Nuño-Morál.
V. Oliva. (la)
Ald. Palomero.
V. Pasarón.
Ald. Pedróso. (el)
V. Peraléda. (la)
Ald Peráles.
Ald. Pescuéza.
Ald. Pino, Concejo de Franquéado.
Ald. Plornál.

C. Plasencia.
Ald. Portáge.
Ald. Pozuélo.
Ald. Quacos.
Ald. Riolobos.
Ald. Ribera de Oveja.
V. Robledillo.
V. Santa Cruz de Pan y agua.
Ald. Santibáñez.
V. Saucedilla.
Ald. Segúra.
V. Serradílla. (la)
V. Serrejón.
Ald. Sotoserráno.
Ald. Talaveruéla.
V. Talayuéla.
V. Texéda.
V. Toril. (el)
V. Tornavácas.
Ald. Tórno. (el)
Ald. Torrejoncillo.
V. Torrejón el rubio.
V. Torremenga.
V. Torviscóso.
Ald. Vadillo.
V. Valdecáñas.
Ald. Val de-Obispo.
Ald. Valdastillas.
V. Valdeuncár.
V. Valverde.
V. Viandáz.
V. Villanuéva de la Siérra.
V. Villanuéva de la Véra.
Ald. Villár. (el)
V. Xérte.
Ald. Zárza. (la)

Partido de Trugillo.

Ald. Abertúra
Ald. Acedéra.
Ald. Alcollarín.
Ald. Baterno.
V. Belalcázar.
V. Berzocána.
V. Cabáñas.
V. Calzáda. (la)
Ald. Campillo de Deleytosa. (el)
Ald. Cámpo. (el)
V. Cañaméro.
V. Capilla.
V. Casas de Don Pedro.
V. Casa del Puérto.
Ald. Christina.
V. Conquista. (la)
V. Cúmbre. (la)
V. Deleytósa.
V. Don Benito.
V. Escorial. (el)
V. Fresnedóso.
V. Fuen-labrada.
Ald. Garbayuéla.
V. Garcías.
V. Garlitos.
Ald. Guaréña.
V. Helechósa
V. Herréra del Duque.
V. Higuéra. (la)
V. Hinojósa del Duque.
V. Jaraicéjo.
Ald. Logrosán.
Ald. Madrigalejo.
V. Madroñera. (la)
Ald. Manchíta.
V. Medellín.
V. Mengabril.
V. Miajadas.
Ald. Navalvillár de Pela.
Ald. Navezuélas.
V. Orellána la Siérra.
V. Orellána la viéja.
V. Péña el sórdo.
V. Plasenzuéla
V. Puebla de Alcocér. (la)
V. Puérto de Santa Cruz. (el)
Ald. Réna.
Ald. Retamósa.
Ald. Risco. (el)
Ald. Robledillo.
Ald. Robledo llano.
V. Romangórdo.
V. Rotúras.
V. Ruánes.
V. Santa Ana.
V. Santa Crúz de la Sierra.
V. Santa Márta.
V. Siruéla.
Ald. Solána.
V. Talarrúbias.
V. Tamurejo.
V. Torrecilla.
C. Trugillo.
V. Val-de-torres.
V. Villa Mesia.
V. Villanuéva del Duque.
V. Villár de Réna.
V. Villa-hárta.
Ald. Ibá-hernando.
Ald. Zárza Capilla.
Ald. Zorita.

Partido de Villanueva de la Serena.

V. Benquerência.
V. Cabeza del Buey.
V. Campanário.
V. Castúera.
V. Coronáda. (la)
V. Esparragósa de Láres.
V. Esparragósa de la Seréna.
Ald. Guárda. (la)
V. Hába. (la)
Ald. Higuéra. (la)
V. Magacéla.
V. Malpartida.
V. Monte-rubío.
V. Quintána.
V. Sancti spíritus.
Ald. Valle. (el)
V. Villanueva de la Seréna.
V. Zalaméa.

REYNO
DE
GALICIA.

BETANZOS.

Jurisdicion de su Capital.

C. Betánzos.
F. Armêa.
F. Bergóndo.
F. Borrifáns.
F. Bragád.
F. Brabío.
F. Cabánas.
F. Cañáis.
F. Cecébre.
F. Cernéda.
F. Cines.
F. Coirós.
F. Collántres.
F. Cortiñán.
F. Cós.
F. Cuiña.
F. Cullergóndo.
F. Dordáño.
F. Espenúca.
F. Figueredo.
F. Figueróa.
F. Filgueira.
F. Léiro.
F. Limiñón.
F. Loureda.
F. Mandáyo.
F. Meángos.
F. Mondóy.
F. Morújo.
F. Óbre.
F. Óis, Santa Maria.
F. Óis, Santiago.
F. Pladela.
F. Pontéllas.
F. Porzomillos.
F. Presédo.
F. Provãos.
F. Quintas.
F. Requián.
F. Róis.
F. Sálto.
F. Sarandónes.
F. Sóuto.
F. Tabeáyo.
F. Tióbre.
F. Trasanquélos.
F. Vigo.
F. Vijóy.
F. Vilacóba.
F. Villozás.
F. Viñas. San Pantaleon (das)
F. Viñas. San Pedro (das)
F. Viónes.
F. Vivénte.
F. Vizóño.

Abegóndo.

F. Abegóndo.
F. Folgóso.

Anca.

F. Anca.
F. Viladonélle.

Arbol.

F. Arbol.
F. Rioabéso.
F. Villapédre.

Ares.

V. Ares.
F. Caamóuco.
F. Cerbás.

Bavío.

F. Bavío.

Bríbes.

C. R. Bribes.

Caabéiro.

F. Bermúy.
F. Caabéiro.
F. Cabalár.
F. Capéla.
V. Cabáñas.
F. Erines.
F. Eúme.
F. Faéira.
F. Goénte.
F. Quelijéiro.
F. Ribadéume.
F. Sálto. (do)
F. Séijo.
F. Soascérra.
F. Taboáda.

Callóbre, y Vilachá.

F. Callóbre.
F. Vilachá.

Casáres.

Cot. R. Casáres.

Cedéira.

F. Abád.
F. Bardáos.
V. Cedéira.
F. Cérbo.
F. Estéiro.
F. Labacéngos.
F. Lóira.
F. Moéche.
F. Montójo, San Julian.
F. Montójo, San Roman.
F. Pantín.
F. Piñeiro.
F. Régua.
F. Villabóa
F. Villarrúbe.

Cerdído.

F. Cerdído.

Codesóso.

F. Codesóso.

Cúrtis.

F. Cúrtis.

Doniños.

F. Doniños.

Esmélle.

F. Cóbas.
F. Esmélle.
F. Lélja.
F. Marmancón.
F. Mariña. (de la)
F. Villár. (del)

Ferbénzas.

F. Ferbénzas.
F. Rodéiro.

Ferról, y Graña.

V. Ferról.
V. Gráña.

Fistéus.

F. Fistéus

Fúbia.

F. Caránza.
F. Júbia.

Léiro.

F. Carantóña.
F. Cástro.
F. Léiro.

Mabegóndo.

C. R. Mabegóndo.

Mandiá.

C. R. Mandiá.

Maañón.

C. R. Maañón.

Mántaras.

C. R. Mántaras.

Miraflóres.

F. Carnoédo.
F. Guisamo.
F. Hórto.
F. Lúbre.
F. Mosteirón.
F. Oscédo.
F. Óuzes.
V. Sáda.
F. Sergúde.

Moéche.

F. Moéche. Santa Cruz.
F. Moéche. San Jorge.

Monféro.

F. Buríz.
F. Gestóso.
F. Labráda.
F. Monféro. San Felix.
F. Monféro. Santa Juliana.

Mugárdos.

V. Mugárdos.

Muniferrál.

F. Feás.
F. Muniferrál.

Narahío.

F. Ferréira.
F. Iglesiafeita.
F. Límas.
F. Narahio.
F. Recemél.

Narón.

C. R. Narón.

Néda.

V. Néda. San Nicolás.
F. Néda. Santa Maria.

Oza.

F. Lésa.
F. Óza.
F. Rigueira.

Paráda.
F. Bandója.
F. Paráda.
F. Reborédo.

Pedróso.
F. Dóso.
F. Pedróso.

Pérbes.
F. Pérbes.
F. Villanucba.
F. Villármayor.

Puentedéume.
F. Andráde.
F. Barallóbre.
F. Bemántes.
F. Boébre.
F. Breámo.
F. Centróña.
F. Doróña.
F. Féne.
F. Fránza.
F. Grandál.
F. Guimil.
F. Hombre.
F. Larágc.
F. Limodre.
F. Magalófes.
F. Mamiños.
F. Meá.
F. Miño.
F. Noguerósa.
F. Perbo.
F. Piñeiro.
F. Pórto. (do)
V. Puentedéume.
F. Sillóbre.
F. Tórres.
F. Villamatéo.
F. Villar.

Puentes de García Rodriguez
F. Cabréiros.
F. Debéso. (del)
F. Espiñarédo.
F. Freijo, (del)
V. Puentes de García Rodriguez.
F. Vilavélle.

Prázos.
F. Adragónte.
F. Ambróa.
F. Bermes.
F. Churió.
F. Corujóu.
F. Irijóa.
F. Paderne.
F. Viña (da)

Regüéla.
Cot. R. Regüéla.

Santa Cecilia.
Cot. R. Trasáncos.

Santa Marta de Ortigüéira.
F. Bárbos.
F. Céltegos.
F. Couzadóiro.
F. Couzadóiro. San Salvador.
F. Cuiña.
F. Debésos. (de los)
F. Espasánte.
F. Feás.
F. Freires.
F. Hiérmo.
F. Insua.
F. Ladrído.
F. Landóy.
F. Lóiba.
F. Luhía.
F. Méra. Santa María.
F. Méra. Santiago.
F. Mostéiro.
F. Piédra (de la)
F. San Claudio.
V. Santa Marta de Ortigueira.
F. Sérra.
F. Sismúnde.
F. Véiga. (da)

San Matéo.
F. Trasáncos.

San Saturnino.
F. Mónte. (do)
F. San Saturnino.

Sédes.
F. Placénte.
F. Sédes.

Serántes.
F. Serántes.

Sobrádo.
F. Aránga.
F. Cabrúi.
F. Cambás.
F. Carélle.
F. Cumbráos.
F. Lojádo.
F. Grijalba.
F. Nogueira.
F. Pórta (da)
F. Pousáda.
F. Roáde.

Somózas, y Merói.
F. Seré de las Somózas.

Trasáncos.
F. Atios.
F. Aviño.
F. Cástro.
F. Lágo.
F. Lourido.
F. Meirás.
F. Sequéiro.
F. Taráza.
F. Valdetires.
F. Valdoviño.

Vál.
F. Vál.

Villamorél.
F. Vigo.
F. Villamorél.

CORÚÑA.

Jurisdicion de su Capital.

C. Corúña.
F. Almeiras
F. Ancéis.
F. Andéiro.
F. Artéijo.
F. Barrañán.
F. Brejo.
F. Búrgo.
F. Castélo.
F. Célas.
F. Créndes.
F. Cullerédo.
F. Elviña.
F. Láñas.
F. Ledóño.
F. Meigigo.
F. Orro.
F. Oza.
F. Pastoriza.
F. Sigrás.
F. Suéiro.
F. Véiga.
F. Vigo.
F. Viñas (das)
F. Visma.

Anzóbre.
F. Armentón.
F. Larín.

Arcáy.
Cot. R. Arcáy.

Ardáña.
F. Ardáña.
F. Herbecédo.

Bergantiños.
F. Aldemúnde.
F. Ártes.
F. Cabo Viláño
F. Cóiro.
F. Goyánes.
F. Lestón.
F. Oza.
F. Rázo.
F. Sisamo.
F. Sofán.
F. Soutúllo.
F. Torás.
F. Tráva.
F. Viláño.
F. Vilcla.

Bértoa.
F. Bértoa.

Cayón.
V. Cayór
F. Léma.
F. Noiecéla.
F. Rebordélos.

Cámbre.
F. Cámbre.
F. Céla.
F. Právio.

Carbállo.
Cot. R. Carbállo.

Encróbas.
F. Cercéda.
F. Encróbas.
F. Quéijas.

Folgóso.
F. Mercurín.

Herboédo.
F. Chamín.
F. Herboédo.
F. Lemáyo.
F. Léndo.
F. Monteagúdo.
F. Verdillo.

Louréda.
F. Louréda.

Meiráma.
Cot. R. Meiráma.

Miraflóres.
F. Afóx.
F. Déjo.
F. Dorméda.
F. Iñás.
F. Llánes.
F. Mayánca
F. Meirás.
F. Mondégo.
F. Nós.
F. Oléiros.
F. Rútis, Vilabóa.
F. Serántes.
F. Soñéiro.
F. Véigue.

Montemayór.
F. Montemayór.

Morás.
F. Morás.

Oséyro.
Cot. R. Oséyro.

Rús.
F. Rús.
F. Villa de Abad.

Sésamo.
F. Sésamo.

Soándres.
F. Soandres
F. Sorrizo.

Suébos.
Cot. R. Suébos.

Témple.
Cot. R. Témple.

Villárprégo.
F. Andóyo.
F. Bardáos.
F. Cavaléiros.
F. Gestéda.
F. Rodíz.
F. Tordóya.

SANTIAGO.

Jurisdicion de su Capital.

C. Santiago.
F. Arines.
F. Eixo.
F. Matrózos.

Abeáncos.
F. Abeáncos.
F. Arnégo.
F. Brandéso.
F. Brócos.

Pg. 197 a 204

F. Cámpos.
F. Cumeíro.
F. Ferreíros.
F. Larázo.
F. Liboreíro.
F. Liñáres.
F. Mourázos.
F. Niño de Águia.
F. Puente Arcediágo.
F. Rairíz.
F. Santiso.
F. Tronzeda.
F. Varélas.
F. Velmil.
F. Vesejos.
F. Vimiánzo.
F. Visantóña.
F. Zás de Rey.

Agualáda.

Cot. R. Agualáda.

Allónes.

F. Allónes.

Allo.

Cot. R. Allo.

Almerézo.

F. Cospindo.
F. Graña. (de la)

Altamira.

F. Agrón.
F. Angeles. (de los)
F. Bastaváles. San Julian.
F. Bastaváles. San Salvador.
F. Brión.
F. Bugallído.
F. Cornánda.
F. Léns.
F. Luáña.
F. Ortóño.
F. Trásmonte.

Amil.

F. Amil.

Arcos de Condésa.

Cot. R. Arcos de Condésa.

Arzúa.

F. Andabáo.
F. Arzéo.
V. Arzúa.
F. Arzúa. Santa María.
F. Boymórto.
F. Búrres.
F. Calvos de sobre camino.
F. Mélla.
F. Sendélle.
F. Villadavil.

Báños.

F. Arcos.
F. Báños. (de los)
F. Carracédo.
F. Ciquiril.
F. Cousélo.
F. Cóuso.
F. Estácas.
F. Móntes.
F. Moiménta.
F. Morillas.
F. Piñeíro.
F. Portéla.
F. Troánes.

Barcála.

F. Aro
F. Arzón.
F. Báña. San Salvador. (da)
F. Báña. San Vicente. (da)
F. Barcála. San Ciprian.
F. Barcála. San Juan.
F. Bróño.
F. Campélo.
F. Cornéira.
F. Cóbas.
F. Gónte
F. Hermida.
F. Jállas de Arzón.
F. Landéyra.
F. Liñáyo.
F. Lucíro.
F. Ordoéste.
F. Péna. (da)
F. Portór.
F. Zás.

Bendáña.

F. Árca.
F. Báma.
F. Castroféito.
F. Léma.
F. Loureda.
F. Pantiñóbre.
F. Peréira.
F. Tóuro.
F. Túrces.
F. Vinós.

Bendáña del Marques.

F. Bendáña.

Berdeógas.

F. Berdeógas.

Boénte.

F. Agrón.
F. Angeles. (de los)
F. Barazón.
F. Barréyro.
F. Boénte.
F. Figueróa.
F. Gondolín.
F. Jubiál.
F. Morójo.
F. Móldes.
F. Nobéla.
F. Oléyros.
F. Pedróuzos.
F. Pezóbres.
F. San Román.
F. Séxo. (del)
F. Veigóndo.
F. Villamór.
F. Vitiríz.

Bóyro.

F. Bóyro.

Borraxéyros.

F. Artóño.
F. Berrédo.
F. Borraxéyros.
F. Cabanélas.
F. Cóuso.
F. Eldián.

Brandomés.

Cot. R. Brandaríz.

Budíño.

F. Bándo.
F. Berréo.
F. Budíño.
F. Carballál.
F. Cesár.
F. Enfésta. (da)
F. Ferréiros. San Berissimo.
F. Ferréiros. San Mamed.
F. Marántes.
F. Neménzo.
F. Pino. (del)
F. Prebediños.
F. Sabugueira.
F. Verdía.
F. Veséño.

Bugallído.

Cot. R. Bugallído.

Buxán.

F. Buxán.

Cáldas.

V. Cáldas.
F. Veemil.

Caldebergázo.

F. Antas.
F. Bárcia do séixo.
F. Caldélas.
F. Cobélo.
F. Gajáte.
F. Láma. (de la)
F. Seixido.

Cambádos.

V. Cambádos.
F. Nogueira. San Lorenzo.
F. Nogueira. Santo Tomé.
F. Nogueira. San Vicente.

Camánzo.

F. Ansemil.
F. Brántega.
F. Camánzo.
F. Dónas.
F. Órrea.

Cámpo, y Frágas.

F. Cámpo. (do)
F. Frágas.

Cángas.

F. Aldán.
F. Ardán.
F. Buéu.
F. Cámpo. (del)
V. Cángas.
F. Céla.
F. Cóiro.
F. Dárbo.
F. Domáyo.
F. Hermélo.
F. Hío. (del)
F. Moáña.
F. Piñeíro.
F. Tirán.
F. Velúso.

Caramiñál.

V. Caramiñál.
F. Corrubédo.
F. Jóbre. (del)
F. Júño.

Carboéiro.

F. Cárbia.
F. Carboéiro.
F. Gestóso.
F. Saidres.

Carmoéga.

F. Carmoéga.

Carríl.

V. Carríl. (del)

Caxíde.

F. Duiáme.
F. Lóño.
F. Portodemóuros.

Cee.

V. Cee. (de)

Cesár.

F. Cesár.

Cira.

F. Añóbre.
F. Boquejón.
F. Cástro.
F. Cebréiro.
F. Cira.
F. Codéso.
F. Dornélas.
F. Enqueréntes.
F. Fojanes.
F. Fuentes.
F. Gastrár.
F. Grés.
F. Lamela
F. Ledésma.
F. Loimil.
F. Lójo.
F. Ourál.
F. Ribéira.
F. Sergúde.
F. Siabréjo.
F. Sucíra.
F. Váscuas.
F. Villár.

Codeséda.

F. Codeséda.
F. Liripio.
F. Sabuzédo.

Combárro.

F. Poyogrande.
F. Poyopequeño.

Corcubión.

F. Ameijénda.
F. Bardúllas.
F. Bréns.
F. Buiturón.
F. Cabérta.
F. Carnóta.
F. Codéso.
V. Corcubión.
F. Dumbría.
F. Ézaro.
F. Frixe.
F. Lariño.
F. Lires.
F. Morquintián.
F. Olbéira.
F. Olbeiróa.
F. Pereiriña.
F. Redónda.
F. Salgueiros.
F. Sérres.
F. Tóba.
F. Touriñán.

Cordéiro.

F. Abálo.
F. Dimo.
F. Isórna.
F. Jánza.
F. Lóuro.
F. Sietecoros.
F. Válga.

Cotovád.
F. Aguas-Santas.
F. Almofréy.
F. Boréla.
F. Carballédo.
F. Corredóira.
F. Loureíro.
F. Rebordélo.
F. Sácos. San Jorge.
F. Sácos. Santa María.
F. Tenório.
F. Valóngo.
F. Viascón.

Dódro, y Lestróbe.
Cot. R. Dódro,

Dúbra.
F. Arabéjo.
F. Bembíbre.
F. Coucíéiro.
F. Herbiñóu.
F. Nivéiro.
F. Parámos.
F. Piñéiro.
F. Portoméiro.
F. Portomóuro.
F. Riál.
F. San Román.
F. Tápia.
F. Troitosénde.
F. Vilariño.

Faramilláns.
Cot. R. Faramilláns.

Fefiñánes.
F. Besomáño.
F. Corvillón.
V. Fefiñánes.
F. Léiro.
F. Oubiña.
F. Ribadúmia.
F. Vilariño.

Finistérre.
F. Dúyo. San Martin.
F. Dúyo. San Vicente.
V. Finistérre.
F. Sardiñéiro.

Folgóso.
F. Barbéiros.
F. Beán.
F. Cardáma.
F. Deijébre.
F. Frádes.
F. Gallégos.
F. Gándara.
F. Lésta.
F. Marzóa.
F. Mésos.
F. Moár.
F. Montáos.
F. Órdenes.
F. Oróso.
F. Papozín.
F. Parada.
F. Peréira.
F. Sénra.
F. Villamayor.
F. Villaromariz.

Furélos.
F. Furélos.

Giro de la Rócha.
F. Ameijénda.
F. Andeáde.
F. Branzá.
F. Bústo.
F. Calvos de Sócamiño.
F. Cálo.
F. Carcasía.
F. Circes.
F. Cónjo.
F. Cornádo.
F. Fáo.
F. Fecha. Santa Cristina.
F. Fecha. San Juan.
F. Figuéiras.
F. Grijóa.
F. Illóbre.
F. Lámas.
F. Laráño.
F. Luóu.
F. Nuevefuentes.
F. Óns de Chachéiras.
F. Óza.
F. Pousáda.
F. Quión.
F. Raríz.
F. Recesénde.
F. Reyes.
F. Rumille.
F. Sáles. San Felix.
F. Sáles. San Julian.
F. Tróbe.
F. Védra.
F. Viduído.
F. Vígo.
F. Villéstro.

Goyánes.
Cot. R. Lampón.

Gorgúllos.
Cot. R. Gorgúllos.

Gránja.
F. Gránja. (da)

Isla de Arósa.
Cot. R. Isla de Arósa. (de la)

Jállas.
F. Alón.
F. Angeríz.
F. Arantón.
F. Bárro. (del)
F. Bazár.
F. Cícere.
F. Cóuso.
F. Cúns.
F. Entrecrúces.
F. Freijéiro.
F. Grijóa.
F. Grijóa, de Estérnánde.
F. Jállas.
F. Loróño.
F. Mallón.
F. Marcélle.
F. Meános.
F. Montóuto.
F. Padréiro.
F. Peréira.
F. Santa Comba.
F. Santa Savína.
F. Sér.
F. Suébos.
F. Villamayor.

Javíña.
F. Cástro.
F. Ferréira.
F. Javíña.
F. San Justo.
F. Verdes.

Jéve.
F. Jéve. San Andres.
F. Jéve. Santa María.
F. Verducído.

Jórnes.
Cot. R. Jórnes.

Láñas.
F. Cabánas.
F. Fiopánes.
F. Láñas.
F. Logrósa.
F. Negréira.

Lanzáda.
F. Adína.
F. Armentéra.
F. Arra.
F. Bordónes.
F. Castrélo.
F. Cóbas.
F. Déna.
F. Dorrón.
F. Gil.
F. Gondár.
F. Gróve. (del)
F. Gróves. (de los)
F. Lóres.
F. Meáño.
F. Nántes.
F. Noálla.
F. Padrénda.
F. Rajoo.
F. Samléira.
V. San Génjo.
F. Villalónga.

Leilóyo.
F. Leilóyo.

Lestédo, y Montesácro.
F. Lestédo.
F. Sarandón.

Mahía.
F. Ames.
F. Boullón.
F. Cóbas.
F. Óns.
F. Vicéso.

Malpíca.
F. Barízo.
F. Brántuas.
F. Cámbre.
F. Córme.
V. Malpíca.
F. Villanueva.

Marín.
V. Marín.
F. Marín. San Julian.
F. Mogór.

Medín.
F. Medín.

Mellid.
Cot. R. Méyra.

Méyra.
F. Abeáncos.
F. Castañéda.
F. Cástro.
F. Golán.
F. Gróbas.
F. Mazéda.
V. Mellíd.
F. Mellíd. Santa María.
F. Oróis.
F. Rendál.
F. San Cibráo.
F. Seránres.
F. Valtár.
F. Villantíme.

Méns.
F. Búño.
F. Cánces.
F. Cereo.
F. Cefqueda.
F. Cesúllas.
F. Condíns.
F. Córes.
F. Coristánco.
F. Méns.
F. Neméño.
F. Niñóns.
F. Óca.
F. Pázos.
F. Tállo.
F. Valéncia.

Mesía.
F. Abellá.
F. Ayázo.
F. Albixóy.
F. Angeles. San Mamed (de los)
F. Angeles. Santa María (de los)
F. Añá.
F. Ardemil.
F. Armentál.
F. Boádo.
F. Boímil.
F. Brátes.
F. Brúma.
F. Buázo.
F. Buscás.
F. Calbénte.
F. Campo. (do)
F. Cardéiro
F. Cárres.
F. Cástro.
F. Céltigos.
F. Cerceda.
F. Ciudadela.
F. Corneda.
F. Cunbráos.
F. Cúrtis.
F. Curián.
F. Dormeá.
F. Filguéira.
F. Folgóso.
F. Galóy.
F. Gonzár.
F. Juanzéda.
F. Lanzá.
F. Ledóira.
F. Léira.
F. Mercurín.
F. Mesía.
F. Olas.
F. Padérne.
F. Pasarélos.
F. Póulo.
F. Rodiéyros.
F. Vascóy.
F. Vilariño.
F. Visanóña.
F. Vítre.

Mesónzo.
F. Barbéito.
F. Mesónzo.
F. Prásaras.
F. Villasanrár.

Montáos.
F. Bénza.
F. Campo.
F. Castélo.

F. Castenda.
F. Chayán.
F. Jabestre.
F. Leobálde.
F. Morlán.
F. Nomide.
F. Trázo.
F. Vilouchada.

Montes.
F. Azebeiro.
F. Caróy.
F. Castrelo.
F. Cástro.
F. Cerdedo.
F. Dos Iglesias.
F. Figueróa.
F. Folgóso.
F. Forcarey.
F. Girázga.
F. Lebozán.
F. Meávia.
F. Millaráda.
F. Móntes.
F. Paráda.
F. Pardesóa.
F. Pedre.
F. Pereira.
F. Presqueiras.
F. Quintillán.
F. Quireza.
F. Tomónde.
F. Veariz.
F. Ventójo.

Mónzo, y Restánde.
F. Mónzo.
F. Restánde.

Moráyme, y Bujántes.
F. Bujántes.
F. Moráyme.

Múros.
F. Abelleira.
F. Albite.
F. Alborés.
F. Antes.
F. Arcos.
F. Beba.
F. Campolóngo.
F. Cándo.
F. Carnóta.
F. Cestáyo.
F. Chacin.
F. Cóiro.
F. Corzón.
F. Elrón.
F. Entines. Santa Leocadía.
F. Entines. Santa María.
F. Entines. San Orente.
F. Esteiro.
F. Fontecáda.
F. Lóuro.
F. Maróñas.
F. Matasueiro.
V. Múros.
F. Outeiro.
F. Rial. (del)
F. Roo.
F. Sabárdes.
F. Tál.
F. Tarás.
F. Toréa.
F. Valladares.

Muxía.
V. Muxía.

Nantón.
Cot. R. Ménte. (del)

Nóya.
F. Argálo.
F. Artes.
F. Baróña.
F. Bóa.
F. Caamáño.
F. Cambóño.
F. Carreira.
F. Cúres.
F. Fruime.
F. Goyánes.
F. Óbre. (del)
F. Lousáme.
F. Miñórtos.
F. Múro.
F. Nebra.
F. Noal.
V. Nóya.
F. Olbeira.
F. Oleiros.
F. Palmeira.
F. Postomárcos.
F. Queirúga.
F. Ribeira.
F. Tállara.
F. Vilacóba.

Oca.
F. Oca.

Oines.
F. Dódro.
F. Oines.

Ozón, y Baiñas.
F. Baiñas.
F. Neminña.
F. Ozón.

Padrón.
F. Campáña.
F. Herbón.
V. Padrón.
F. Requeijo.

Pastór, y Lardeyros.
F. Lardeyros.
F. Pastór.

Peñaflór.
F. Agudélo.
F. Bárro.
F. Cesár.
F. Cosoirádo.
F. Cúrro.
F. Gargantáns.
F. Láxe.
F. Límas.
F. Moráña. Santa Justa.
F. Moráña. San Lorenzo.
F. Perdecanáy.
F. Pórtas.
F. Portela.
F. Rebón.
F. Romáy.
F. Sayáns.
F. Valiñas.

Penéla.
F. Corcuésto.
F. Languelrón.
F. Riobó.
F. Silvarredónda.

Pilóño.
F. Óbra.
F. Olláres.
F. Pilóño.
F. Salgueiros.

Piñeyro de Valanzuela.
F. Piñeyro. San Julian.

Pontevédra.
F. Alba.
F. Bértola.
F. Bóra.
F. Campañó.
F. Cerponzóns.
F. Cóbres. San Adrian (de los).
F. Cóbres. Santa Cristina (de los)
F. Figueirido.
F. Justánes.
F. Lérez.
F. Lourizán.
F. Marcón.
F. Mouréntе.
V. Pontevédra.
F. Salcédo.
F. Taboadélo.
F. Toméza.
F. Tourón.
F. Villabóa.

Puebla del Deán.
F. Lesón.
V. Puebla del Deán. (de la)

Puente San Payo.
F. Canicóuba. (da)
F. Puente San Payo.

Puente Ulla.
F. Puente Úlla.
F. Villanueva.

Quinta.
F. Aguas Santas.
F. Buján.
F. Cósta. (da)
F. Cruzes.
F. Herbógo.
F. Hermedélo.
F. Lampáy.
F. Loróño.
F. Oín.
F. Ribasár.
F. Róis.
F. Séira.
F. Sorribas.
F. Urdílde.

Refójos.
Cot. R. Refójos.

Riánxo.
F. Abanqueiro.
F. Aráño.
F. Asádos.
F. Cespón.
F. Laiño. San Juan Baptista.
F. Laiño. San Julian.
F. Leyro.
F. Mazénda.
V. Riánjo.
F. Ribasieira.
F. Taragóña.
F. Veilo.

Riba.
Cot. R. Riba. (de la)

Rubiánes.
F. Cornázo.
F. Rubiánes.

Sayár.
Cot. R. Sayár.

Santa Cruz de Ribadúlla.
Cot. R. Ribadúlla.

San Justo de Don Bodán.
F. Don Bodán.
F. Insua.

San Mamed de Ribadúlla.
F. Merin.
F. Ribadúlla.

San Tomé do Már.
F. Delro.
F. Meis. San Martin.
F. Meis. San Salvador.
V. Portonóvo.
V. San Tomé do Már.
F. Sisán.

Sarandón.
Cot. R. Sarandón.

Seávia, y Noguéyra.
F. Seávia.

Sésto.
Cot. R. Sésto.

Siérra.
F. Báos.
F. Colúns.
F. Lira.
F. Mazaricos.
F. Óutes.

Sigüeyro del Deán.
F. Trasmónte.

Sigüeyro de San Martín.
F. Barciela.

Símes.
Cot. R. Símes.

Sobrán.
F. Catóira.
F. Oéste.
F. Sobrán.

Sonéyra.
F. Anos.
F. Bornéiro.
F. Brandomil.
F. Cándua.
F. Moiño.
F. Nantón.
F. Pázos
F. Zás.

Tabéyros.
F. Agár.
F. Ancorádos. San Pedro.
F. Ancorádos. San Tomé.
F. Arca.
F. Barbúde.
F. Bérres.
F. Callóbre.
F. Cereyjo.
F. Curántes.
F. Guimaréy.
F. Límas.
F. Morcira.
F. Nigóy.
F. Olives.
F. Orázo.

F. Paráda.
F. Paradéla.
F. Pardemarín.
F. Remesár.
F. Ribéira.
F. Ribéla.
F. Rioboo.
F. Rubín.
F. Sóuto.
F. Vincéiro.

Tojos-óutos.
F. Bárro.
F. Lesénde.
F. Roo.
F. Tojos-óutos.

Trasdéza.
F. Abádes.
F. Bréija.
F. Cástro.
F. Cerbáña.
F. Chápa.
F. Cortegáda.
F. Esquádro.
F. Fiestras.
F. Gráva.
F. Láro.
F. Mánduas.
F. Margaríde.
F. Martíxe.
F. Moálde.
F. Negréiros.
F. Oléiros.
F. Pázos.
F. Pónte.
F. Réllas.
F. Siadór.
F. Silléda.
F. Taboáda.
F. Villár.

Válle de Bárcia.
F. Montóuto.
F. Paléo.
F. Quémbre.
F. Súmio.
F. Véira.

Véa.
F. Aguiónes.
F. Balóira.
F. Barcála. Santa Marina.
F. Barcála. San Miguel.
F. Córa.
F. Cóuso.
F. Figueróa.
F. Frades.
F. Lucí.
F. Matalóbos.
F. Santéles.
F. Téo.
F. Toédo.
F. Vaamónde.
F. Véa. San Andres.
F. Véa. Santa Cristina.
F. Véa. San Jorge.
F. Véa. San Julian.
F. Vilariño.

Véga.
F. Arnóis.

Ventósa.
F. Baíña.
F. Báis.
F. Esperánte.
F. Ferreiróa.
F. Gorguéiros.
F. Lámas.
F. Merlin.
F. Santa Cómba.
F. Vál.
F. Ventósa.
F. Villariño.

Villa García.
F. Barrántes.
F. Fuente Carmóa.
F. Sobradélo.
V. Villa García.

Villanueba de Arósa
F. András.
F. Bayón.
F. Bámio.
F. Briállos.
F. Calcíro.
F. Céa.
F. Gódos. Santa María.
F. Gódos. Santiago.
F. Lantáño.
F. Lóis.
F. Paradéla.
F. Solobéira.
F. Tremoédo.
V. Villanueva de Arósa.

Villár de Ferréyros.
F. Pezóbre.
F. Ribadúlla.

Vimiánzo.
F. Báyo.
F. Bamiro.
F. Berdóyas.
F. Brandóñas.
F. Cálo.
V. Camariñas.
F. Cambéda.
F. Carantóña
F. Carnés.
F. Carréira.
F. Castrélo.
F. Cástro.
F. Ceréijo.
F. Coucéiro.
F. Esto (del)
F. Folléntе.
F. Gándara.
F. Javíña.
F. Lámas.
V. Láxe.
F. Léis.
F. Mira.
F. Nánde.
F. Puerto. (del)
F. Róma.
F. Sálto.
F. Santa María de la O.
F. Sárces.
F. Serrámo.
F. Serántes.
F. Suésto.
F. Tínes.
F. Trába.
F. Tréos.
F. Villaestósc.
F. Villár.
F. Vimiánzo.

Viso.
F. Lagartónes.
F. Ousánde.
F. Somóza. (de la)
F. Tabeirós.

LUGO.

Jurisdicion de su Capital.
C. Lúgo.
F. Aday.
F. Albéyros.
F. Alta.
F. Álto. (do)
F. Angeles. (de los)
F. Bacurín.
F. Barrédo.
F. Bazár.
F. Bóbeda. Santa Eulalia.
F. Bóbeda. Santa María.
F. Bocamáos.
F. Búrgo (del)
F. Caboy.
F. Cálde.
F. Campo (do)
F. Carballído.
F. Castélo.
F. Cástro.
F. Cocó.
F. Coéses.
F. Costánte.
F. Cuíña.
F. Entrambas Aguas.
F. Esperánte.
F. Ferróy.
F. Fíxos.
F. Fráncos.
F. Goméllе.
F. Gondár.
F. Grólos.
F. Guillár.
F. Lámas.
F. Laméla.
F. Lábio.
F. Lousáda. Santa Eulalia.
F. Lousáda. San Mamed.
F. Mazóy.
F. Méda.
F. Meilán.
F. Méra.
F. Monte de Méda. Santa María Magdalena.
F. Monte de Méda. San Martin.
F. Moréiras. (das)
F. Mostéiro.
F. Móta. (da)
F. Mougán.
F. Múja. Santa María.
F. Múja. San Pedro-fiz.
F. Múja. San Salvador.
F. Nabállos.
F. Orbazáy.
F. Ouról.
F. Pázo. (do)
F. Pedréda.
F. Pena. (da)
F. Pías.
F. Piñéiras.
F. Piñéiro.
F. Piúgos.
F. Poutomíllos.
F. Pradédo.
F. Prólago.
F. Recimíl.
F. Retórta. Santa Cruz (de la)
F. Retórta. San Roman (da)
F. Ríbas de Miño.
F. Róbra.
F. Romeán.
F. Rublás.
F. Saa.
F. Samásas.
F. Santa Cómba
F. Santa Cruz de Monte de Méda.
F. San Román.
F. Segobia.
F. Silvarréy.
F. Sirvián.
F. Soñár.
F. Teijéiro.
F. Tirimól.
F. Toríble.
F. Vascóas.
F. Venáde.
F. Verál.
F. Vilachá de Chamóso.
F. Vilachá de Méra.
F. Villafiz.
F. Villamayor de Negrál.
F. Villamea.
F. Villarmáo.
F. Zólle.

Áboime.
F. Aboíme.

Acóba.
Cot. R. Acóba.

Aday.
V. Aday.
F. Anseán.
F. Árcos.
F. Bergázo.
F. Caabréiros.
F. Campélo.
F. Castrillón.
F. Cellán.
F. Chamóso. San Bartolomé.
F. Chamóso. San Christoval.
F. Córgo. (do)
F. Espasánde.
F. Farnadéiros. San Estevan.
F. Farnadéiros. San Pedro.
F. Folgósa. San Estevan.
F. Folgósa. San Martin.
F. Franqueán.
F. Lajósa.
F. Manán de abajo.
F. Maréy.
F. Miránda
F. Morréira.
F. Padérne.
F. Piñéiro.
F. Queizán.
F. Quínte.
F. Sabaréy.
F. San Andres de Chamóso.
F. Soto de Tórres.
F. Sotomerílle.

Aguas Sántas.
F. Aguas Sántas.
F. Guldríz.
F. Merlán.
F. Pregación.

Aguiár.
Cot. R. Aguiár.

Amándi.
Cot. R. Amándi.

Amaránte.
F. Amaránte. San Felix.
F. Amaránte. San Martin.
F. Árbol.
F. Barréiros.
F. Cástro. San Estevan (del)
F. Cástro. Santa Marina (del)
F. Cutián.
F. Fácha.
F. Jlán.
F. Reborédo.

Argemíl, y Fonteíta.
F. Argemíl.
F. Fontéita.
F. Piedrafíta.

Arzillá, y Sisóy.
F. Arzillá.
F. Bestár.
F. Lámas.
F. Sisóy.
F. Villár.

Asma.
F. Asma.
F. Belesár.
F. Campo ramíro.
F. Mouricios.
F. Peréira.
F. Ríba. (da)

Atán, y Villár de Ortélle.
F. Atán.
F. Villár de Ortélle.

Béndia.
Cot. R. Béndia.

Bóbeda.
Cot. R. Bóbeda.

Brígos.
Cot. R. Brígos.

Brollón.
F. Abrénce
F. Bamórto.
V. Brollón. (del)
F. Castroncélos.
F. Castrosánte.
F. Cerélja.
F. Chávaga.
F. Elión.
F. Ferrélros.
F. Ferreiría.
F. Fiolléda.
F. Fornélas.
F. Láma Iglesia.
F. Lapárte.
F. Liñáres.
F. Martín.
F. Ousénde.
F. Óutera.
F. Pinél.
F. Píno.
F. Réy.
F. Ribas pequéñas.
F. Rozavales.
F. Saa.
F. Salcédo.
F. Vélga.
F. Vilachá.
F. Villamarín.

Burón.
F. Allónca.
F. Arrójo.
F. Báos (de los)
F. Barcéla.
F. Bastída.
F. Bruicédo.
F. Burón.
F. Carballído.
F. Cereigído. Santa Juliana.
F. Cereigído. Santiago.
F. Cuiñas.
F. Fonfría.
F. Fréijo.
F. Fuensagráda.
F. Hérnes.
F. Lámas de Moréira.
F. Logáres.
F. Montesélro
F. Néyro.
F. Niguéyra.
F. Oubláño.
F. Padrón.
F. Paráda vella.
F. Piñéira.
F. Río. (del)
F. Roblédo.
F. Séna.
F. Suárna.
F. Trápa. (de la)
F. Tróbo. (del)
F. Véga de Logáres. (de la)
F. Villaból.

Cábo recélle.
Cot. R. Cabo recélle.

Cámba.
F. Alempárte.
F. Álceme.
F. Arnégo.
F. Asperíclo.
F. Cámba. Santa Eulalía.
F. Cámba. San Salvador.
F. Cámba. San Juan.
F. Carbóentes.
F. Cástro.
F. Fafián.
F. Guillár.
F. Ház. (do)
F. Negrelos.
F. Pedróso.
F. Pescóso.
F. Portéla. (da)
F. Río. (do)
F. Riobó.
F. Rodéyro.
F. Sénrra.
F. Vilcla.

Canceláda de arriba.
F. Canceláda.
F. Mostéiro.
F. Ribas mórto.

Canceláda de abaxo.
F. Libér
F. Pándo.
F. Quinta.
F. Seoáne.
F. Véga. (de la)
F. Vilachá.
F. Villáiz.
F. Villamáne.

Carboéyro.
F. Bodáño.
F. Fontáo.
F. Lesón.
F. Mérza.

Carrál.
F. Carrál.

Cartéyre.
F. Cartéyre.
F. Marzán.

Cartélos.
Cot. R. Cartélos.

Castillo de los Infantes.
F. Castíllo de los Infántes. (del)
F. Larín.

Cástro.
Cot. R. Cástro.

Cástro de Rey.
F. Ameijíde.
F. Ansemár.
F. Azúmara.
F. Bazár.
F. Beján.
F. Cástro de Rey.
F. Duáncos.
F. Duarría.
F. Dumpín.
F. Govérno.
F. Loéntia.
F. Momán.
F. Mós.
F. Mundríz.
F. Orizón.
F. Otéro.
F. Páz.
F. Prebésos.
F. Ramíl.
F. Reigósa.
F. Santa Leocádia.
F. Triabá.
F. Valmónte.
F. Villadónga.

Cástro de Rey de Lémos.
F. Cástro de Rey.

Cástro vérde.
F. Agustín.
F. Asperéla.
F. Barrédo.
F. Boláño.
F. Camíño.
F. Cubélas.
F. Góy.
F. Monte. (do)
F. Oríz.
F. Páramo.
F. Péna. (da)
F. Pereiramá.
F. Pousáda.
F. Pumaréga. (de la)
F. Rebordáos.
F. Recesénde.
F. Serés.
F. Tórdea.
F. Villálle.
F. Vilariño de Castro vérde.

Caurél.
F. Esperánte.
F. Folgóso.
F. Meiráos.
F. Nozéda.
F. Pácios
F. Secéda.
F. Seoáne.
F. Villamór.

Cebréro.
F. Cebréro. (del)
F. Hospitál. (del)
F. Liñáres.
F. Rinocerélja.
F. Véga de fórcas.
F. Zanfóga.

Cedrón.
F. Cedrón.

Céla.
F. Céla.

Cervántes.
F. Ambás vías.
F. Castélo.
F. Cástro. (del)
F. Cervántes. San Pedro.
F. Cervántes. San Roman.
F. Cereijédo.
F. Donís.
F. Dórna.
F. Lámas.
F. Nozéda.
F. Pándo. (del)
F. Quindós
F. Ribéra. (de la)
F. Villaquínte.
F. Villaspasántes.
F. Villavér.

Cesár.
F. Cesár.

Chantáda.
F. Adá.
F. Agráde.
F. Arcos.
F. Argozón.
F. Asma. San Felix.
F. Asma. San Jorge.
F. Bucíños.
F. Carballédo.
V. Chantáda.
F. Esmeríz.
F. Fórnas.
F. Freán.
F. Lincora.
F. Lobélle.
F. Losáda. San Mamed.
F. Losáda. Santiago.
F. Maaríz.
F. Máto. (do)
F. Milleyrós.
F. Mónte. (do)
F. Noguéyra de Míño.
F. Pesquéyras.
F. Pradéda.
F. Requéijo.
F. Sabadélle.
F. Vermún.
F. Vlána.
F. Villaestéva.
F. Villaújc. San Salvador.
F. Villaújc. San Vícente.

Chouzán.
F. Chouzán.
F. Cóba. (da)
F. Viáscos.

Córneas.
Cot. R. Córneas.

Cóto nuévo.
F. Anllo. San Estevan.
F. Anllo. San Martín.
F. Barántes.
F. Brósmos.
F. Búlso. (del)
F. Figueiróa.
F. Gundibós.
F. Liñarán.
F. Marcélle.
F. Millán.
F. Néyras.
F. Pinól.
F. Rosénde.
F. Santiórjo.
F. Volménte.

Cóto viejo.
F. Canéda.
F. Distríz.
F. Gulláde.
F. Guntín.
F. Mañénte.
F. Mónte. (do)
F. Nozédas. (das)
F. Penéla.
F. Piñéyra da Gándara.
F. Reigáda.
F. Ribas áltas.
F. Seoáne.
F. Vascós.
F. Víd. (de la)

Crecénte, y Quintéla.
F. Crezénte.
F. Quintéla.
F. Saldánje.
F. Valtár.

Damíl, y Felmíl.
F. Damíl.
F. Felmíl.

Déza.
F. Albarélos.
F. Alperíz.
F. Anseín.
F. Ánzo.
F. Asorév.
F. Bárcia.
F. Bendóyro.
F. Bermés.
F. Bústo.
F. Cadrón.
F. Cámpos áncos.
F. Cángas.
F. Catasós.
F. Círclo.
F. Cristimíl.
F. Doáde.
F. Don Ramíro.
F. Donsión.
F. Filguéyra.
F. Fuente Cabállos.
F. Galégos.
F. Goyás.
F. Gresánde.

F. Gésta. (da)
F. Hérbo.
F. Lalín.
F. Lebozán.
F. Lodeyro.
F. Losón.
F. Mazéyra.
F. Madriñán.
F. Meijome.
F. Moiménta.
F. Monéijas.
F. Nozéda.
F. Oirós.
F. Pálio.
F. Palmóu.
F. Paráda. Santa María.
F. Paráda. San Tomé.
F. Péna. (da)
F. Prádo.
F. Rodíz.
F. Sanguñédo.
F. Santiso.
F. Séllo.
F. Sísto. (do)
F. Soto lóngo.
F. Toiríz.
F. Válc.
F. Villanuéva.
F. Villatúfe.
F. Vótos.
F. Zéllo. (do)
F. Zóbra.

Diomónde.
F. Diomónde.
F. Besteyros.

Doáde.
Cot. R. Doáde.

Dóncos.
V. Dóncos.
F. Ferréiros de Valbóa.
F. Nullán.
F. Vilóuta.

Dórra.
Cot. R. Dórra.

Dozón.
F. Dozón.
F. Mazéyras. (das)
F. Ó (de la)
F. Saa.
F. Viduéyros.
F. Vilarello.
F. Villanueva de Dozón.

Eiré.
F. Eiré. San Julian.
F. Eiré. San Miguel.

Ferréyra, y Codesído.
F. Codesído.

Ferréyra de Negrál.
Cot. R. Ferréyra.

Ferréyra de Palláres.
F. Ferréyra.
F. Guntín.
F. Nespereira.
F. Pradéda.
F. Villajúste.
F. Vilamerélle.

Frága, y Roupár.
F. Roupár.

Frióf.
F. Debésa.
F. Frióf.
F. Gayóso.
F. Ousá.
F. Prádo.
F. Pregación.

Frontón.
Cot. R. Frontón.

Gaybór.
F. Gaybór.

Gayóso.
F. Gayóso.

Germár, y Cospéito.
F. Cospéito.
F. Germár.

Goá, y Santa Cristína.
F. Goá.
F. Santa Cristína.
F. Sistállo.

Goyán.
F. Frádes.
F. Goyán.

Gumián.
Cot. R. Gumián.

Guntín, y Canédo.
F. Canédo.
F. Guntín.
F. Mosteiro.

Hérmora.
Cot. R. Hérmora.

Hospitál da Cruz.
F. Río. (do)

Illán.
F. Illán.
F. Piedrafita.

Incio, y Bróza.
F. Bróza. (de la)
F. Foilebár.
F. Hospitál. (del)
F. Incio. Santa Marina.
F. Incio. San Miguel.
F. Incio. San Pedro.
F. Trascástro.

Justás.
F. Justás.

Lagostélle.
Cot. R. Lagostélle.

Layósa.
Cot. R. Layósa.

Lámas.
Cot. R. Lámas.

Lámas, y San Jórge.
F. Láma.
F. Léa.

Láncara.
F. Lámas.
F. Láncara.
F. Toirán.
F. Traslíste.

Léa.
F. Carázo.
F. Círlo.
F. Frayálde.
F. Léa.
F. Lúdrio.
F. Suégos.

Lóbios.
Cot. R. Lóbios.

Losáda.
F. Losáda.

Luáces.
F. Mostéyro.
F. Caráño.
F. Ferréyros. San Andres.
F. Ferréyros. San Martín.
F. Gondél.
F. Hermúnde.
F. Luáces.
F. Milleirós.
F. Pól.
F. Silba.
F. Tornéyros.
F. Valónga.

Maaríz.
Cot. R. Maaríz.

Manán, y San Fíz.
F. Manán de arríba.
F. Paradéla.

Meijénte.
F. Fafián.
F. Meijénte.
F. Velánte.

Méyra.
F. Albáte.
F. Árcos.
F. Fuenmiñána.
F. Gueymónde.
F. Méyra.
F. Piñéyro.
F. Piquín. Santa Eulalia.
F. Piquín. San Jorge.
F. Pousáda.

Merlán.
Cot. R. Merlán.

Miráz.
F. Miráz.

Monfórte de Lémos.
V. Monfórte de Lémos.

Mónte Cubéyro.
F. Mirandela.
F. Mónte Cubéyro.

Monterróso.
F. Aráda.
F. Aréas.
F. Argíz.
F. Bispo. (do)
F. Cumbráos.
F. Esporíz.
F. Fénte.
F. Ferréyros. (dos)
F. Frameán.
F. Ínsua. San Julián.
F. Ínsua. San Salvador.
F. Mourúlle.
F. Narón.
F. Nobelúa.
F. Pól.
F. Riál. (del)
F. Sálgueyros.
F. San Bréyjo.
F. Savadélle.
F. Senánde.
F. Siete Iglesias.
F. Sirlgál.
F. Soéngas.
F. Sucástro.
F. Tierrachá.
F. Valbóa.
F. Veloíde.
F. Villár de Cabálos.
F. Villárbasín.

Moréda.
F. Azédre.
F. Canabál.
F. Cángas. San Felix.
F. Cángas. Santiago.
F. Castillónes. Santiago.
F. Castillónes. San Vicente.
F. Deáde.
F. Espasántes.
F. Ferréira.
F. Fión.
F. Licín.
F. Máto. (do)
F. Moréda. San Roman.
F. Moréda. San Salvador.
F. Pantón.
F. Ribéras de Míño.
F. Seróde.
F. Setevéntos.
F. Siguín.
F. Sios.
F. Tribás.
F. Tulríz.
F. Vilamélle.
F. Villa oscúra.

Moréda Santa María.
Cot. R. Moréda.

Morédo.
Cot. R. Morédo.

Mostéyro.
F. Mostéyro.

Muiménta.
F. Muiménta.

Muradélle.
F. Muradélle.
F. Viána.

Nárla San Payo.
F. Cóndes. (dos)
F. Guimaréy.
F. Jiá. (da)
F. Madélos.
F. Ramélle.

Nárla San Pedro.
F. Carlín.
F. Nárla.

Návia de Suárna.
F. Bárcia.
F. Cabanélas.
F. Castañédo.
F. Folguéyras.
F. Freixís.
F. Gallégos.
F. Móya.
F. Mostéyro.
F. Penaamíl.
F. Pín.
F. Puébla de Návia. (de la)
F. Queizán.
F. Ráo.
F. Ribón.
F. Sebáne.
F. Són.
F. Vállo.
F. Villarpandín.

Negrádas.
Cot. R. Negrádas. (de las)

Néyra de Jusá.
F. Aránza.
F. Arróxo.
F. Barálla.
F. Costantín.
F. Cóbas.
F. Ferréyros.
F. Fráncos.
F. Guimaréy.
F. Láxes.
F. Lebrúxo.
F. Léjo.
F. Néyra.
F. Pól.
F. Pousáda.

F. Ribadenéyra.
F. Sigulréy.
F. Teijéira.
F. Traspéna.
F. Versélos.
F. Villachámbre.
F. Villár.
F. Villarpuntéyro.
F. Villartelín.

Néyra de Rey.
F. Barréyros.
F. Bráña. (da)
F. Fontanéyra.
F. Freiria.
F. Furís.
F. Lástra.
F. Masóucos.
F. Nantín.
F. Néyra de Rey San Miguel.
F. Néyra de Rey. San Pedro.
F. Penarrúbia.
F. San Martín.

Nodár.
F. Anafréita.
F. Nodár.

Nocéda.
Cot. R. Nozéda.

Oléyros.
F. Oléyros.

Olléros de Chantáda.
Cot. R. Olléros.

Olléros de Villapédre.
Cot. R. Olléros.

Ombréyro.
Cot. R. Ombréyro.

Oséra.
F. Aguada. (de la)
F. Asma. Santa Cristina.
F. Asma. Santa Eugenia.
F. Cástro.
F. Esmoríz.
F. Fúrco.
F. Louréyro.

Otéro de Rey.
F. Aguiár.
F. Árcos.
F. Aspál.
F. Bónje.
F. Candáy.
F. Castélo.
F. Cerdéyras.
F. Don Albáy.
F. Folguéyra.
F. Fráncos.
F. Gayóso.
F. Martúl.
F. Matéla.
V. Otéro de Rey.
F. Oríz.
F. Parada.
F. Péna. Santa Eulalia.
F. Péna. San Vicente.
F. Puente de Rábade.
F. Rábade.
F. Tabóy.
F. Valdomár.
F. Vecinte.
F. Vegónte.
F. Verínes.
F. Villapéne.
F. Villéla.

Pácios.
F. Pácios. San Salvador.

Pácios de Lousáda.
F. Lousáda.
F. Pácios.

Pácios de Néyra de Jusá.
F. Pácios. Santa María.

Paradéla.
F. Andreáde.
F. Paradéla. Santa Cristina.
F. Paradéla. Santa Eulalia.
F. Paradéla. San Miguel.
F. Paradéla. San Vicente.
F. Ribas de Miño.
F. Suár.
F. Varán.
F. Villaragúnte.

Párga San Bréjome.
F. Párga. San Brejome.
F. Párga. Santa Leocadia.
F. Seijón.
F. Villár.

Párga San Salvador.
F. Cástro.
F. Párga.
F. Róca.
F. Traspárga.

Peibás.
F. Agüéla.
F. Amoéja.
F. Árcos. S.
F. Casa de Náya.
F. Cebréyro.
F. Olbéda.
F. Peibás.
F. Queijéyro.
F. Santiso. S.
F. Villanúne.
F. Vilouríz.

Péna-mayór.
F. Cascallá.
F. Fontarón.
F. Fontéo. S.
F. Fúrco. S.
F. Pena-mayór.
F. Retizós.

Picáto.
F. Recesénde.
F. Santa Cruz de Picáto.

Piedrafita de Cámpo redóndo.
Cot. R. Piedrafita.

Pígara.
Cot. R. Pígara.

Pínza.
Cot. R. Pínza. (de la).

Piñéyra.
Cot. R. Piñéyra.

Píno.
F. Píno.

Pombéyro.
Cot. R. Pombéyro.

Puébla de Párga.
F. Párga
F. Vecín.

Puebla de San Julian.
F. Abragán.
F. Bánde.
F. Campósó.
F. Céla.
F. Cerzéda.
F. Escouréda.
F. Lapío.
F. Mazéda.
F. Moscán. Santa Cruz.
F. Moscán. Santa María Magdalena.
F. Múro. (do)
F. Néyra.
F. Puébla. (de la)
F. Santálla álta.
F. Vlánce.
F. Vilaléó.
F. Vilarélio.
F. Villafíz.

Puerto Marín San Juan.
F. Adáy.
F. Cortapézas.
F. Ferréyros.
F. Frióife.
F. Gondráme. Santa María.
F. Gondráme. San Vicente.
F. Gonzár.
F. Grallás.
F. León.
F. Mesonfrío.
F. Néyra.
F. Piñéyro.
V. Puerto Marín.
F. Riáscos.
F. Ribéyra. (da)
F. Ribas de Miño.
F. Saa de Páramo.
F. San Andrés.
F. Santa Cómba.
F. Tórre. (de la)
F. Védro.
F. Veláz.
F. Villarmostéyro.
F. Villasánte.
F. Villeiríz.

Puerto Marín San Pedro.
F. Cástro. San Mamed (do)
F. Cástro. San Martín (do)
F. Córtes. (das)
F. Fráncos.
F. Láxe.
F. Loyo.
F. Puerto Marín.

Quinzán do Carbállo.
F. Bouzóa.
F. Máto. (do)

Recélle.
F. Recélle.

Rendár, y Sirguéyros.
F. Goo.
F. Rebóyro.
F. Rendár.
F. Sirguéyros.
F. Toldáos.
F. Víso. (del)

Riomól.
Cot. R. Riomól.

Roás.
Cot. R. Roás.

Rónfe, y Villambrán.
F. Rónfe.
F. Villambrán.

Roséndе.
F. Angeríz.

Rózas.
F. Rózas.

Saavédra.
Cot. R. Saavédra.

Sálto.
F. Sálto.

Sámos.
F. Albán.
F. Armés.
F. Barbadélo.
F. Calbór.
F. Carbállo. (do)
F. Carrazédo.
F. Castroncán.
F. Cóuto. (do)
F. Estragíz.
F. Formiguéyros.
F. Fréijo.
F. Frollás.
F. Gallégos.
F. Liér.
F. Louréyro. Santa María.
F. Louréyro. San Martín.
F. Lousáda. San Martín.
F. Lousáda. San Roman.
F. Lózara. San Cristoval.
F. Lózara. San Juan.
F. Máo. Santa María (do)
F. Máo. San Roman (do)
F. Máo. San Salvador (do)
F. Monséyro.
F. Montán.
F. Pácios de Freán.
F. Pascáis.
F. Piñéyra.
F. Reál. San Cristoval (del)
F. Reál. San Martín (del)
F. Reiríz.
F. Rénche.
F. Romélle.
F. Sámos.
F. San Antolín.
F. Sivíl.
F. Sóuto. (do)
F. Suñíde.
F. Teibellíde.
F. Toubille.
F. Villár Juan.
F. Zoo.

San Antolín de Tóques.
F. Agra.
F. Bráñas.
F. Capéla. (da)
F. Folladéla.
F. Manguéyro.
F. Mélre.
F. Mónte. Santa Eufemia (do)
F. Mónte. San Julian (do)
F. Órdes.
F. Paradéla.

San Miguel de Pénas.
F. Cástro.
F. Cástro mayor.
F. Pénas.

Santa Eugéa.
Cot. R. Santa Eugéa.

Sárria.
F. Argemíl.
F. Betóte.
F. Camíno. (del)
F. Chánca. (da)
F. Chorente.
F. Corbélle.
F. Farbán.
F. Ferréyros.
F. Fontáo.
F. Froyán. San Pedro.
F. Froyán. San Vicente.
F. Froyán. San Saturnino.
F. Loséyro.
F. Lousadéla.
F. Masíde.
F. Máto. San Estevan. (do)
F. Máto. San Salvador. (do)
F. Nespereíra.
F. Ortóa.
F. Paradéla
F. Péna. Santa María. (da)
F. Péna. San Salvador. (da)
F. Reimóndez.
F. Requéijo.
F. Rubín.
V. Sárria.
F. Setevéntos.

F. Vega. San Julian. (de la)
F. Vega. Santiago. (de la)
F. Villamayór.
F. Villár de Sárria.

Saviñao.
F. Chábe.
F. Iglesiafeita.
F. Jubércos.
F. Láxe.
F. Lourédo.
F. Marrúbe.
F. Mourélos.
F. Piñeirón.
F. Rebordáos. Santa Cruz.
F. Rebordáos. Santa Eulalia.
F. Reiríz.
F. Ribas de Miño. San Estevan.
F. Ribas de Miño. San Victorio.
F. Rosénde.
F. Segán.
F. Villacaíz.
F. Villatán.
F. Villélos.

Séara.
F. Séara. (de la)
F. Véga de Soldón. (de la)

Silva Ribéras de Léa.
F. Silva Ribéras de Léa.

Sobér.
F. Arrójo.
F. Proéndos.
F. Refójo.
F. Sindrán.
F. Toldáos.

Sobráda de Aguiár.
Cot. R. Sobráda.

Somóza mayor de Lémos.
F. Bardáos. Santa Eulalia.
F. Bardáos. San Juan.
F. Castélo.
F. Cerbéla.
F. Cubéla.
F. Eirejálba.
F. Freitúje.
F. Nocéda.
F. Remesár.
F. Rubián de Cima.
F. Rubián. San Pedro Felix.
F. Rubián. Santiago.
F. Teilán.
F. Tuimil.
F. Villa.
F. Villa S

Somóza de Villouzán.
F. Lágos.
F. Rio. (do)
F. Toldáos.
F. Villauzán.

Taboáda.
F. Aldosénde.
F. Ansár.
F. Bembíbre.
F. Cámpo. (do)
F. Carbállo. (do)
F. Castélo de Asma.
F. Cóuto. (do)
F. Fradé.
F. Gondúlfe.
F. Láxe.
F. Sobrecédo.
F. Sobréda.
F. Tórre. (da)
F. Vilameñe.
F. Villéla.

Tamóga.
Cot. R. Tamóga.

Tierra de la Orden.
F. Carbállo. (do)
F. Rócha. (da)
F. Roimil.
F. Silbéla.

Tór.
F. Tór. San Juan.
F. Tór. San Julian.

Torés.
F. Augüéyra.
F. Fuenfria.
F. Gullén.
F. Morzélle.
F. Nogáles. San Andres. (de los)
F. Nogáles. Santa Maria Magdalena. (de los)
F. Ousón.
F. Quínta.
F. Torés.
F. Tórtes.
F. Villadicénte.

Torredéz.
F. Camóyra.
F. Cotá.
F. Outéyro.
F. Serén.
F. Villalvite.

Trasmónte.
F. Brá.
F. Trasmónte.

Triacastéla.
F. Alfóz. (del)
F. Bálsa. (da)
F. Cancélo.
F. Guilfréy.
F. Mónte. (do)
F. Póyo de Padornélo. (del)
F. Toldáos.
F. Triacastéla.
F. Vilavélla.

Tuiríz.
F. Tulríz.

Vaamonde.
F. Bóbeda.
F. Pácios.
F. Vaamónde.

Val de Fariña.
F. Padornélo.

Valvérde.
Cot. R. Valvérde.

Vále.
Cot. R. Vále.

Valéyra.
F. Cubillédo.
F. Degoláda. (de la)
F. Librán.
F. Martín.

Válle de Oséllе.
F. Bezérreca.
F. Caduálla.
F. Cruzúl.
F. Oselle.

Vasádre.
F. Ramil.
F. Vasádre. San Esteban.
F. Vasádre. Santa Maria.

Vér.
Cot. R. Vér.

Villaestéva de Heredéros.
F. Armésto.
F. Villaestéva de Heredéros.

Villa Pédre.
F. Villa Pédre. San Miguel.
F. Villa Pédre. San Pedro felix.

Villapún.
Cot. R. Villapún.

Villaquínte.
F. Villaquínte.

Villa Sánte.
Cot. R. Villa Sánte.

Villálba.
F. Alba.
F. Aparrál.
F. Belesár.
F. Boysán.
F. Burgás.
F. Candamíl.
F. Carballído.
F. Cazás.
F. Corbélle.
F. Cuesta. (de la)
F. Distríz.
F. Germád.
F. Gondáisque.
F. Güiríz.
F. Ínsua.
F. Joibán.
F. Ládra.
F. Lanzós. San Martín.
F. Lanzós. San Salvador.
F. Momán.
F. Mourénce.
F. Néte.
F. Nóche.
F. Piñéyro.
F. Piñéyro de Miraz.
F. Rioabéso.
F. Román.
F. Santa Bálla.
F. San Cobáde.
F. Séijas.
F. Tardáde.
F. Tórre. (de la)
F. Tróbo.
V. Villálba.

Villalpápe.
Cot. R. Villalpápe.

Villár.
F. Cerdéda.
F. Esperánte.
F. Piedrafita.
F. Piñéyra. Santa Maria.
F. Piñéyra. San Salvador.
F. Taboáda dos freyres.
F. Véyga.
F. Zicillón.

Villár de Dónas.
F. Cubélo.
F. Villár de Donas.

Villár de Villa Pédre.
F. Villár.

Villaréllo.
Cot. R. Villaréllo.

Villáres de Párga.
F. Párga.
F. Villáres de Párga.

Visúña.
F. Órrios.
F. Visúña.

Vivílle.
Cot. R. Vivílle.

Ullóa.
F. Albá.
F. Albidrón.
F. Ambréyjo.
F. Berbetóros.
F. Camíno. (del)
F. Carballál. San Mamed. (del)
F. Carballál. San Sebastian. (del)
F. Cabána.
F. Cerbéla.
F. Coénce. San Mamed.
F. Coénce. San Miguel.
F. Cuíña.
F. Curbián.
F. Félpos.
F. Filguéyra.
F. Fuente Cubierta.
F. Fufín.
F. Gundín.
F. Labandélo.
F. Láya.
F. Leboréy.
F. Lestédo.
F. Ligónde.
F. Lodóso.
F. Macéda.
F. Marzá.
F. Máto. (do)
F. Meigíde.
F. Mostéyro.
F. Orósa.
F. Pálas de Rey.
F. Pámbre.
F. Pedráza. San Lorenzo.
F. Pedráza. Santa Maria.
F. Pídre.
F. Pujéda.
F. Quindimil.
F. Remónde.
F. Repostería. San Ciprian.
F. Repostería. San Justo.
F. Ribéyra. (da)
F. Saláya.
F. San Bréijome.
F. Sántas.
F. Tarrío de Bujércos.
F. Vidourédo.
F. Villanueva de Pácios.
F. Villapróupe.
F. Villaréda.
F. Ullóa.

ORÉNSE.

Jurisdicion de su Capital.
C. Orénse.

Águas santas.
F. Aguas santas.

Albergaría.
Cot. R. Albergaría. (de la)

Allaríz.
V. Allaríz.
F. Conciéyro.
F. Corvillón.
F. Espinéyros.
F. Figueyrédo.
F. Folgóso.
F. Golpellás.
F. Pázo.
F. Piñéyro.
F. Queiroás.
F. Rabéda. (de la)
F. San Torquáto.
F. Seoáne.
F. Taboadéla.
F. Villanuéva.

F. Urrós. Santa Baya.
F. Urrós. San Mamed.

Amoéyro.
F. Amoéyro.
F. Barrán.
F. Castrélo.
F. Cornóces.
F. Sobréyra.
F. Trasálba.

Anguiéyros.
F. Incinéyra. (de la)

Araújo.
F. Araújo. San Martín.
F. Araújo. San Payo
F. Céla.

Arcos.
Cot. R. Arcos.

Armaríz.
F. Ambía.
F. Armaríz.

Armentál.
F. Armentál.

Arnóya.
F. Arnóya. (de la)

Arnuíd.
F. Arnuíd.

Astaríz.
F. Astaríz.

Avión.
F. Abelénda. (de la)
F. Amiudál.
F. Avión.
F. Barróso.
F. Caséyro.
F. Córcores.
F. Cóuso.

Acevédo.
Cot. R. Acevédo.

Bánde.
F. Bánde.
F. Báños.
F. Cadónes.
F. Cálvos.
F. Corbélle.
F. Garavélos.
F. Nigueyróa.
F. Ribéro. (del)
F. Santa Comba.
F. Villár.

Baños de Mólgas.
F. Almoíte.
F. Baños de Mólgas.
F. Lamamá.
F. Ribéyra.
F. Víde.
F. Villár de Puenteambía.
F. Zorélle.

Barbadánes.
F. Barbadánes.

Bárra.
F. Bárra. (de la)
F. Uréllle.

Beacán.
Cot. R. Beacán.

Beáde.
F. Beáde.

Béyro.
Cot. R. Béyro.

Bélle.
F. Bélle.

Bentráces.
V. Bentráces.

Berrédo.
Cot. R. Berrédo.

Bóbeda de Amoéyro.
F. Abruciños.
F. Béyro.
F. Bóbeda.

Bóbeda de Límia.
F. Bóbeda de Límia.

Bóllo.
F. Albergaría. (de la)
F. Báños.
V. Bóllo. (del)
F. Bóllo. San Martín. (del)
F. Buján.
F. Carracédo.
F. Casdenódres.
F. Cástro máo.
F. Cástro marígo.
F. Chandóyro.
F. Cháo do Cástro.
F. Córzos.
F. Currá.
F. Curigido.
F. Espiño.
F. Fornélos.
F. Hedréyra.
F. Hermítas. (de las)
F. Jába.
F. Járes.
F. Láma lónga.
F. Lentellàys.
F. Méda.
F. Meigide.
F. Nábos. (de los)
F. Octár de Prégos.
F. Paradéla.
F. Pónte.
F. Práda.
F. Prádo.
F. Prádo lóngo.
F. Puerto morisco.
F. Requéjo.
F. Río máo.
F. Santa Cristína.
F. San Fíz.
F. San Lorénzo.
F. Scoáne.
F. Teigído.
F. Valbuján.
F. Valdánta.
F. Valdín.
F. Véga. (de la)
F. Villabóa.
F. Villanuéva.
F. Villaséco.
F. Zelavénte.

Cabáñas.
F. Cabáñas. (de las)

Cálvos de Randín.
F. Cálvos.
F. Feás.
F. Germeáde.
F. Lobás.
F. Muíños.
F. Paráda.
F. Porqueyrós.
F. Prádo.
F. Randín.
F. Rioséco.

Cámpo redóndo.
F. Cámpo redóndo.
F. Mesiégo.
F. Rozamónde.
F. Sadornín.

Cañédo del Miño y Alquería.
F. Cáldas.
F. Cañédo.

Carbállo de Veréa.
F. Veréa.

Cartélle.
Cot. R. Cartélle.

Cástro de Caldélas.
F. Abeléda. Santa María.
F. Abeléda. San Pelagio (de la)
F. Abeléda. Santa Tecla.
F. Abelédos. (de los)
F. Aláis.
F. Árgas. San Juan.
F. Árgas. San Silvestre.
F. Beredo.
F. Bouzo.
F. Búrgo.
F. Cadelíña. (de la)
F. Caldélas.
F. Cámba.
F. Candédo.
F. Casteloáis.
V. Cástro de Caldélas. (del)
F. Castrélo.
F. Cerdéyra.
F. Chaveán.
F. Cristosénde.
F. Fitóyro.
F. Folgóso.
F. Fontéyta.
F. Lumeáres.
E. Marrúbio.
F. Mazáyra.
F. Medórra. (de la)
F. Médos.
F. Montoédo.
F. Paradéla.
F. Paredes.
F. Pedrázas.
F. Pedróuzos.
F. Piedrafita.
F. Pobocyros.
F. Quéija.
F. Rabál.
F. San Júrjo.
F. Sás del Mónte.
F. Sás de Penélas.
F. Sistín.
F. Trabázos.
F. Tronchéda.
F. Villa mayór.
F. Villárda.
F. Vimiéyro.

Cástro Cabadóso.
F. Bánga.
F. Lámas.
F. Láxas.
F. Móldes.
F. Ságra.
F. Serántes.

Cebollíno.
F. Cebollíno.
F. Laméla.

Celanóva.
F. Albos.
F. Amoróce.
F. Ansemil.
F. Banguéses.
F. Barja.
F. Berrédo.
F. Bobadéla.
F. Cañón.
F. Céjo. San Adrian.
F. Céjo. Santa María.
V. Celanóva.
F. Doméz.
F. Fechas.
F. Gontán.
F. Morillónes.
F. Órga.
F. Orille.
F. Portéla.
F. Rabál.
F. Sotomél.
F. Véga.

Célme.
F. Congósto.
F. Órdes.
F. Pitélos.
F. Sanguñedo.

Codosédo.
F. Codosédo.
F. Paradíña.

Cónso.
F. Chaguazóso.
F. Cónso. Santa Marta.
F. Cónso. Santiago.
F. Prádo Albár.
F. Végas de cámba.
F. Villaríño.

Cornéda.
Cot. R. Corneda.

Cougíl, y Cougiliño.
Cot. R. Cougiliño.

Cudéyro.
F. Cudéyro.

Enxámes, y Devésa.
F. Enxámes.
F. Osóño.
F. Vilarélllo da Cóta.

Entrámbos Ríos.
F. Entrámbos Ríos.

Entrímo.
F. Entrímo.
F. Illá. (de la)
F. Vínceas.

Espinóso.
F. Espinóso.
F. Penéla.

Feá.
F. Feá.

Figueyróa.
F. Cantóña.
F. Figueyroa.

Forxán.
F. Leirádo.

Fruíme, y Villavérde.
F. Podéntes.

Garaváues.
F. Garaváues.

Gendíve.
F. Tórno.

Gestósa.
Cot. R. Gestósa.

Ginzo de Límia.
F. Aguís.
F. Boádo.
F. Chamusíños.
F. Címa de Ribéyra.
F. Cobélas.
F. Damíl.
F. Escornabóis.
F. Faramontáos.
F. Fréijo.

F. Ganáde.
F. Garavélos.
V. Ginzo de Límia.
F. Gudín.
F. Guntimil.
F. Guntín.
F. Lámas.
F. Lobáces.
F. Lodosélo.
F. Monasterio de Ribera. (del)
F. Moréyras.
F. Nozélo da ribéyra.
F. Paráda.
F. Pegéyros.
F. Perrélos.
F. Piñéyra séca.
F. Seoáne.
F. Sóbre ganáde.
F. Solbéyra.
F. Trasmíras.
F. Villa de Rey.
F. Villa séco.
F. Villár de Liebres.
F. Zós.

Gomaríz.
F. Gomariz.

Gondúlfes.
F. Gondúlfes.
F. Pipín.

Gróu de Celanóva.
Cot. R. Gróu.

Gudiña.
F. Cañizo.
V. Gudiña. (de la)
F. Gudiña. San Lorenzo (de la)
F. Péntes.
F. Tameyrón. (del)

Güín, y Castcláus.
F. Casteláus.
F. Güin.

Gustéy.
F. Gustéy.

Jocín, y Máus.
F. Máus. (das)

Junquéra de Ambía.
F. Abeléda. (de la)
F. Bobadéla.
F. Gráña. (de la)
V. Junquera de Ambia.
F. Requéjo.
F. Trandéyras.
F. Villár de Bárrio.

Junquéra de Espadañédo.
F. Chás.
F. Junquera de Espadañedo.

Laróco.
F. Laróco.
F. Seadúr.

Láza del Conde, y Don Diego.
F. Cámba.
F. Carrajo.
F. Cámpo de Becérros.
F. Cástro.
F. Cerdedélo.
V. Láza.
F. Matamá.
F. Porto cámba.
F. Retórta.
F. Sotélo vérde.
F. Tóro.
F. Vilamcá.

Lobánes.
F. Lobánes.
F. Mostéyro.
F. Pitéyra.

Lobéra.
F. Lobéra. San Gínes.
F. Lobéra. San Vicente.
F. Montelóngo.
F. Paráda.

Lóbios.
Cot. R. Lóbios.

Lourédo.
Cot. R. Lourédo.

Lourcyro, y Fuent[illegible].
F. Fuentefría.
F. Róuzos.

Luéda.
Cot. R. Luéda.

Madarnás.
F. Madarnás.

Manzanéda de Tribes.
F. Cernádo.
F. Cesúris.
V. Manzanéda de Tribes.
F. Manzanéda. San Martín.
F. Paradéla.
F. Reigáda.
F. Viduéyra.

Masíde.
F. Arméses.
F. Barbántes.
F. Freánes.
F. Lágo. (do)
F. Láyas.
V. Masíde.
F. Masíde. San Tome.
F. Oránte.
F. Piñéyro.
F. Pungín.
F. Rañéstres.
F. Trebocdo. (del)
F. Villamóure.
F. Vilcla.

Máus de Sálas.
Cot. R. Máus de Sálas.

Macéda de Límia.
F. Asadúr.
F. Guamil.
V. Mazéda de Límia.
F. Presquéyra.
F. Ramil.
F. Tióira.

Mélias, y Ribéla.
F. Cóles.
F. Mélias.
F. Ribéla.

Melón.
F. Faramontáos
F. Melón.
F. Quines.
F. Villár de Cóndes.

Mercédes.
Cot. R. Mercédes. (de las)

Meréns.
Cot. R. Meréns.

Mezquíta.
F. Gargantós.
F. Mezquita. (de la)

Milmánda.
F. Créspos.
F. Desteriz.
F. Escudéyros.
[illegible]es.
[illegible]tál.
[illegible]do.
[illegible]nánda.
[illegible]nánda. Santa Eufemia.
[illegible]drénda.
[illegible]ño.
F. Penosíños. San Andres.
F. Penosíños. San Salvador.
F. Póulo.
F. Puentedéva.
F. Río de Molinos.
F. Tórre (de la)
F. Trádo.
F. Vásque.

Moiménta.
F. Moiménta. (de la)

Mónte.
Cot. R. Mónte. (del)

Mónte furádo.
F. Mónte furádo.

Mónte de rámo.
F. Chandréja.
F. Cóbas.
F. Cósta. (da)
F. Esquadro.
F. Fórcas.
F. Gavín.
F. Fontáo.
F. Mónte de rámo.
F. Noguéyra.
F. Prádo máo.
F. Sacár de Bóis.
F. San Tirso.
F. Seoáne Vello.

Monterréy.
F. Abédes.
F. Albarélos.
F. Bousénes.
F. Cabreiroá.
F. Carzoá.
F. Castrélo.
F. Chánes. (de las)
F. Estevesíños.
F. Féces de Cima.
F. Féces de abajo.
F. Flariz. Santa Maria Magdalena.
F. Flariz. San Pedro.
F. Graja (de la)
F. Infésta.
F. Láma de Arcos.
F. Lucénza.
F. Mandín.
F. Medéyros.
V. Monterréy.
F. Montes. (dos)
F. Nocédo.
F. Quirogánes.
F. Quizánes.
F. Rascla. (de la)
F. San Christoval.
F. Tamágos.
F. Tintóres.
F. Vénces.
F. Videférre.
F. Villáza.
F. Viléla.

Moréyras.
F. Moréyras.

Mormentélos.
F. Mormentélos.

Mourázos.
Cot. R. Mourázos.

Mugáres.
F. Alóngos.
F. Mugáres.
F. Toén.

Naveá.
F. Naveá.

Niño de Aguia.
Cot. R. Niño de Aguía.

Noálla.
F. Noálla.

Nobás, y Monasterio.
F. Nobás.

Noguéyra de Betán.
F. Betán.

Nozélo da Péna.
Cot. R. Nozélo da Péna.

Oímbra.
V. Oímbra.
F. Rabál.
F. San Ciprián.
F. Tamagüélo.

Orbán.
F. Orbán.

Orcellón.
F. Brués.
F. Caméyja
F. Cámpo. (del)
F. Cángües.
F. Ciudad (de la)
F. Espiñeyra.
F. Fróufe.
F. Gendíve.
F. Jubéncos.
F. Jurenzás.
F. Longoséyro.
F. Loureyro.
F. Moréyras.
F. Mudélos.
F. Puentevéyga.

Oséra.
F. Arcos.
F. Carballéda.
F. Céa.
F. Cóyras.
F. Lámas.
F. Lóngos.
F. Oséra.
F. Peréda.
F. San Facúndo.
F. Sóuto.
F. Torrezuéla.
F. Viña.

Padérne.
Cot. R. Padérne.

Páyo Muñiz.
Cot. R. Villár de Payo Muñiz.

Paizás, y Encomiña.
F. Casardéyta.
F. Eyras.
F. Frey[illegible].
F. Paizas.

Paráda de Amoéyro.
F. Parada.

Paráda séca.
F. Castelígo.
F. Paráda séca.

Partóvia.
F. Partóvia.
F. Señorín.

Pázos de Arentéyro.
F. Albarêllos.
F. Astureses.
F. Cusánca.
F. Dadín.
F. Paráda Labióte.
F. Pázos.
F. Réadegos.

Péytes.
F. Péytes.

Péna petáda.
Cot. R. Péna petáda.

Péna vérde, y Rebordóndo.
F. Péna vérde.
F. Rebordóndo.

Perćyro de Aguiár.
F. Calbélle.
F. Cámpo. (do)
F. Cóbas. (das)
F. Faramontáos.
F. Melías.
F. Moréyras. San Juan.
F. Moréyras. San Martín.
F. Moréyras. Santa Marta.
F. Mourísco.
V. Perćyro de Aguiár. (del)
F. Savadélle.
F. Siavál.
F. Tibiánes.
F. Tríos.
F. Villaríno.

Perója.
F. Albán. Santa Marina.
F. Albán. San Pelagio.
F. Armentál.
F. Bubál. Santa Eulalia. (del)
F. Bubál. San Salvador. (del)
F. Cambéo.
F. Cámpos.
F. Carracédo.
F. Celaguántes.
F. Graíces.
F. Guerál.
F. León.
F. Marzás.
F. Perója. San Gínes.
F. Perója. Santiago.
F. Réadegos.
F. San Eusébio.
F. Sóuto.
F. Témes.

Piñéyra de Arcos.
F. Piñéyra de Arcos.

Piñór.
F. Piñor.
F. Réza.

Piornédo.
F. Piornédo.

Poćdo.
F. Poćdo.

Porquéra.
F. Laroa.
F. Porquéra. Santa María. (de la)
F. Porquéra. San Martín. (de la)
F. Vila.

Prádo del Miño.
Cot. R. Prádo del Miño.

Proénte, y Faramontáos.
F. Faramontáos.
F. Proénte.

Puébla de Tribes.
F. Bárrio.
F. Cástro.
F. Cotarónes.
F. Junquéra.
F. Paréysas.
F. Piñéyro.
V. Puébla de Tribes. (de la)
F. San Lorénzo
F. Tribes. San Mamed.
F. Tribes. Santa María.
F. Villanuéva.

Puénte castrélo del Miño.
F. Puénte castrélo. San Estevan.
F. Puénte castrélo. Santa María.
F. Sanín.
F. Sár de la Gróva.
F. Ventoscéla.

Púga.
Cot. R. Púga.

Qualédro, Viléla, y Atánes.
F. Atánes.
F. Qualédro.
F. Viléla.

Quéyja.
F. Celéyros.
F. Chandréja.
F. Forcadas. (de las)
F. Parafita.
F. Requéyjo.
F. Vilár.

Quintéla de Leyrádo.
Cot. R. Monte redóndo.

Quiróga.
F. Aguas méstas.
F. Bárja de Lór.
F. Fistéos.
F. Hermida. (de la)
F. Hospitál. (del)
F. Nocédo.
F. Pácios de Mondéio.
F. Quinta de Lór.
F. Quiróga.
F. Sequéyros.
F. Sotordéy.
F. Vendíllo.
F. Vendóllo.
F. Villaestér.

Rabéda.
Cot. R. Rabéda. (da)

Rairíz de Véyga.
F. Bargéles.
F. Candás.
F. Carpazánes.
F. Cóuso.
F. Farnadéyros.
F. Golpellánes.
F. Guillamil.
F. Lampáza.
F. Paradéla.
F. Porquéra.
F. Rairíz da Véyga.
F. Requiánes.
F. Savaríz.
F. Sóuto.
F. Zapeáus.

Ramiránes.
F. Ramiránes.
F. Rubiás.
F. Villameá.

Rebordechá, y Cabo de Arnóya.
F. Prádo.
F. Rebordechá.
F. Riobó.

Refójos.
F. Rabíño.
F. Refójos.
F. Valóngo.

Ribadávia.
F. Nóboa.
V. Ribadávia.

Rio, y Junquédo.
Cot. R. Río.

Rócas.
F. Ésgos. Santa Eulalia.
F. Ésgos. Santa María.
F. Rócas.
F. Villár de Ordélles.

Róucos.
F. Anllo.
F. Cénlle.
F. Éyras.
F. Esposénde. Santa Marina.
F. Esposénde. Santiago.
F. Grijóa.
F. Herbedédo.
F. Lás. (das)
F. Navío.
F. Ósmo.
F. Péna. (da)
F. Salamónde.
F. Trasaríz.
F. Varón.
F. Veariz.
F. Villár de Rey.

Sabucédo de Límia.
Cot. R. Sabucédo de Límia.

Sabucédo de Móntes.
F. Sabucédo.

Sabuguído.
F. Sabuguído.

Sánde.
F. Anfcós.
F. Mazéndo.
F. Sánde.
F. Seijádas.
F. Villár de Vácas.

Sandiánes.
F. Cóuso.
F. Paráda de Outéyro.
F. Sandiánes.

San Bréximo.
Cot. R. San Bréximo.

San Ciprián de las Viñas.
F. Viñas. San Ciprián (de las)

San Clódio del Ribéro.
F. Biéyte.
F. Leboscénde.
F. San Clódio.

San Clódio del Síl.
F. Piñéyra.
F. Ráyros.
F. Ribas del Síl.

San Estevan de Ribas del Síl.
F. Armaríz.
F. Cerréda.
F. Lóña do Monte.
F. Móura.
F. Noguéyra.
V. Ribas del Síl.
F. Rubiácos.
F. Villár.

San Lorenzo, y Vil.
F. Barjacóba.
F. Vil.

San Múnio de Véyga.
F. Véyga.

Santa Cómba de Náves.
F. Cástro.
F. Pálmes.
F. Untes.

Santa Cristina de Ribas del Síl.
F. Hedráda.
F. Paráda.
F. Ribas del Síl.

Santa Cruz de Arraváldo.
Cot. R. Arraváldo.

Santa Cruz de Gróu.
F. Frága.
F. Gróu. Santa Cruz.
F. Gróu. San Martín.

Santa Leocádia, y Pasadán.
F. Tóuza. (da)

Seyroo.
Cot. R. Seyroo.

Serbóy.
F. Serbóy.

Sexálbo.
V. Sexálbo.

Sobradélo.
Cot. R. Sobradélo.

Sobrádo del Obispo.
F. Lóyro de arriba.
F. Par de rúbias.
F. Perćyra de Montes.
F. Sobrádo.

Sobrádo de Tríbes.
F. Sobrádo de Tríbes.
F. Somóza. (de la)

Solbéyra de Belmónte.
F. Pázos.
F. Solbéyra.

Sórga.
F. Sórga.

Sotomayór.
F. Mezquíta. (de la)
F. Sotomayór.

Soto de Penédo
F. Soto de Penédo.

Soto Vermúd.
F. Arzádegos.
F. Berránde.
F. Castrélos de Cima.
F. Castrélos de abáxo.
F. Puertas abiertas.
F. Fumáces.
F. Moyálde.
F. Prógo.
F. Ríos. (del)
F. Rubiós.
F. Souto cháo.
F. Torróso.
F. Trás Estráda.
F. Varonceli.
F. Villár de Ciérvos.
F. Villár Dabós. Santa María.
F. Villár Dabós. San Miguel.

Torán.
Cot. R. Torán.

Torbéo.
Cot. R. Torbéo.

Torre de Portéla de Límia.
F. Abavídes.
F. Bresmáus.
F. Cortegáda.
F. Laroá.
F. Morgáde.
F. Péna.
F. Riofréyjo.

Trasportéla.
Cot. R. Manín.

Valdeórras.
F. Alijo.
F. Ámbas Aguas.
F. Arcos.
F. Arnádo.
F. Bárco. (del)
F. Candéda.
F. Carballéda.
F. Casóyo.
F. Cástro de Villariño.
F. Cereyxido.
F. Cernégo.
F. Córgomo.
F. Correjánes.
F. Domíz.
F. Entóma.
F. Ferbénza.
F. Jagüáza.
F. Múzo. (del)
F. Médua. (de la)
F. Millaróso.
F. Mónes. Santa Maria.
F. Mónes. San Miguel.
F. Mónte. Santa Eulalia. (del)
F. Mónte. San Julian. (del)
F. Mónte. Santa Marina. (del)
F. Otéro.
F. Penóuta.
F. Pitín.
F. Portéla.
F. Puébla. (de la)
F. Pumáres.
F. Roblédo de Domíz.
F. Roblído.
F. Rúa. (de la)
F. Rubiána.
F. Santipóso.
F. Sobradélo.
V. Val de Órras.
F. Vále.
F. Valéncia.
F. Váles.
F. Víla.
F. Villa Martín.
F. Villanuéva.
F. Villa de Quínta.
F. Villár de Géos.
F. Villória.
F. Vióbra.

Valdríz.
Cot. R. Valdríz.

Valenzána.
Cot. R. Valenzána.

Valtár.
F. Abádes.
F. Cóbas.
F. Niño de Águia.
F. Tejónes.
F. Toscónde.
F. Valtár.
F. Villamayor de la Boullósa.

Valle de Rio Cáldo.
Cot. R. Valle de Río Cáldo. (del)

Véga, y Carballéda.
F. Abelénda das Pénas.
F. Carballéda.
F. Moiménta.
F. Orégа.
F. Régo de Eigón.
F. Verán.

Verín.
F. Mijós.
F. Pázos.
V. Verín.
F. Villamayór.

Viána del Bóllò.
F. Bembíbre.
F. Caldesínos.
F. Cambéla.
F. Carracédo.
F. Castañéyra.
F. Cepedélo.
F. Cilléros.
F. Cobélo.
F. Fornélos de Cóba.
F. Fornélos de filloás.
F. Fradélo.
F. Frojánes.
F. Grijóa.
F. Hedradélo.
F. Hedróso.
F. Lozariégos.
F. Morísca.
F. Paradéla.
F. Penóuta.
F. Pinza.
F. Pixéyros.
F. Prádo Cabálos.
F. Prádo Ramisquédo.
F. Puente. (de la)
F. Punjéyro.
F. Quintéla de Hedróso.
F. Quintéla de Pándo.
F. Quintéla de Umóso.
F. Ramílo.
F. Riguéra. (de la)
F. Rubiáles.
F. San Agustín.
F. San Ciprian.
F. San Cristoval.
F. San Mamed.
F. San Martín.
F. Sevér.
F. Solbéyra.
F. Tabázoa de Hedróso.
F. Tabázoa de Umóso.
F. Túje.
V. Viána del Bóllo.
F. Villaséco de la Siérra.
F. Villár de Milo.
F. Umóso.

Vide del Miño.
Cot. R. Vide del Miño.

Villa de Cóba.
Cot. R. Cóba.

Villamayór de la Girónda.
F. Girónda. (de la
F. San Millán.

Villamarín.
F. Boimórto.
F. Río.
F. Tamallánços.
F. Villamarín.

Villanuéva de los Infantes.
F. Cástro máo.
F. Coédo.
F. Gandaréla.
F. Tornéyros.
V. Villanuéva de los Infántes.
F. Vivéro.

Villanuéva de Ránte.
Cot. R. Ránte.

Villa rubín.
F. Tóubes.
F. Villa rubín.

Villa séco.
F. Mandrás.
F. Villa séco.

Villaviéja de la Mezquíta.
F. Cádavos.
F. Castromil.
F. Chaguazóso.
F. Esculquéyra. (de la)
F. Manzálbos.
F. Mezquita. (de la)
F. Peréyro.
F. Santigóso.
V. Villavieja.

Villár de Cánes.
F. Villár de Cánes.

Villarmcáo.
F. Villarmcáo.

Villár de Santos.
F. Saa.

Villariño do Cámpo.
F. Ólas.
F. Pardavédra.
F. Zarracós.

Villariño frío.
Cot. R. Villariño frío.

Villariño de Nogucról.
F. Cánda. (da)

MONDOÑÉDO.

Jurisdicion de su Capital.
C. Mondoñédo.
F. Argomóso.
F. Coubuéyra.
F. Figuéyras.
F. Lindín.
F. Másma.
F. Santa Maria Mayór.
F. Sasdónigas.
F. Vilaoálle.
F. Villamór.

Abadín, y Lagóa.
F. Abadín.
F. Lagóa.

Alfóz del Castro de Oro.
F. Adelán.
F. Bacóy.
F. Carballído.
F. Cástro de Oro. (del)
F. Lagóa.
F. Mór.
F. Óyras. (de las)
F. Peréyro. (del)

Barréyros.
F. Barréyros.
F. Benqueréncia.
F. Cillero de Mariñáos.
F. Reynánte. San Miguel.
F. Reynánte. Santiago.

Bretóña, y Reygósa.
F. Bretóña.
F. Guardia.
F. Reygósa.
F. Ubeda.
F. Vián.

Burcla.
Cot. R. Burcla.

Cabárcos.
F. Cabárcos. San Julian.
F. Cabárcos. San Justo.
F. Villamartín pequéño.

Cadavédo.
F. Cadavédo.

Cedoféyta.
Cot. R. Cedoféyta.

Céstas de Mónte.
F. Aldíje.
F. Cándia.
F. Cástro mayór.
F. Cabanéyro.
F. Fanóy.
F. Goás.
F. Labrída.
F. Montóuto.
F. Quénde.
F. Romariz.

Ferréyra Vélla.
Cot. R. Ferréyra Vélla.

Fóz.
F. Fóz.
F. Válle de Oro. San Acisclo. (del)
F. Válle de Oro. Santa Cecilia (del)

Gáldo.
F. Gáldo.
F. Juánces.
F. Negrádas.
F. Ribéras del Sol. (de las)
F. Válle. San Estevan.
F. Válle. San Roman.

Gerdíz.
F. Gerdíz.

Gráña de Villarénte.
Cot. R. Gráña de Villarénte.

Gráñas del Sór.
Cot. R. Gráñas del Sór. (de las)

Landróbe.
Cot. R. Landróbe.

Miránda.
F. Confórto.
F. Judán.
F. Villabóa.
F. Villa odríz.
F. Villarmíde.

Monzélos.
Cot. R. Monzélos.

Moxuéyra.
Cot. R. Moxuéyra.

Múras.
F. Bálsa.
F. Búrgo.
F. Iriióa.
F. Múras.
F. Vivevró. (del)

Nóis.
F. Cángas.
F. Cordído.
F. Fazóuro.
F. Mouciáe.
F. Nóis.

Oirán.
Cot. R. Oirán.

Órrea.
Cot. R. Orrea.

Pg. 296 a 305

Portocélo.
F. Jóbe.
F. Lágo.
F. Moras.
F. Portocelo.
F. Riguéyra. (de la)
F. Sumeas.

Recesénde.
F. Recesénde.

Ribadéo.
F. Ardnte.
F. Cobélas.
F. Debésa. (de la)
F. Oiza.
F. Piñéyra.
V. Ribadéo.
F. Villaselan.

Riotórto.
F. Aldárfe.
F. Meylan.
F. Riotórto.

Samarúgo.
F. Samarúgo.

San Ciprián.
F. Castélo.
F. Cérbo.
F. Liéyro.
F. Rúa.
F. Sargadélos.
F. Villaestrófe.

Sánte.
F. Abres.
F. Cojéla.
F. Sánte.
F. Villa Oscénde.

Silán.
Cot. R. Silán.

Suégos.
F. Suégos.

Trabáda.
Cot. R. Trabáda.

Valbóa.
Cot. R. Valbóa.

Valle de Oro.
F. Alixe.
F. Budían.
F. Freiríle.
F. Quadramón.
F. Recaré. San Julian.
F. Recaré. San Tome.
F. Valle de Oro. (del)
F. Villacampa.

Valle de Lorenzána.
F. Valle de Lorenzána. S. Adrian.
F. Valle de Lorenzána. San Jorge.
F. Valle de Lorenzána. San Tomé

Vares, y Mogór.
F. Mogór.
F. Vares.

Varoncélle.
Cot. R. Varoncélle.

Vidál.
Cot. R. Vidál.

Villaformán.
F. Villaformán.
F. Villaourúz.
F. Villapéna.

Villaméa.
Cot. R. Villaméa.

Villanúeva de Lorenzána.
F. Fórnea.
F. Galgao.
V. Lorenzana.
F. Pastoriza.

Villaránte.
F. Abeicédo.
F. Corbélle.
F. Corbete.
F. Loboso.
F. Villaránte.

Villarónte.
F. Mondoñedo.
F. Villarónte.

Vivéro.
F. Boiménte.
F. Brábos.
F. Cabánas.
F. Cabánas.
F. Chavin.
F. Cilléro.
F. Cóba.
F. Faro.
F. Magázos.
F. Merille.
F. Miñótos.
F. Mónte. (del)
F. Mosénde.
F. Orol.
F. Riobárba.
F. Valcarria.
V. Vivéro.
F. Vivéro. San Pedro.

F. Belesár.
F. Borréyros.
F. Cámos.
F. Chaín.
F. Mañúfe.
F. Morgadánes.
F. Nigran.
F. Parada
F. Peitiéyros.
F. Ramallósa. Santa. Cristina.
F. Ramallósa. San Pedro.(de la)
F. Santa Baya das Dónas.
F. Villáza.

Barrántes.
F. Barrántes.
F. Cámpos áncos.

Bóuzas.
F. Beáde.
F. Bembrive.
V. Bóuzas.
F. Cóya.
F. Corújo.

Budíño.
F. Budíño. San Estevan.
F. Budíño. San Salvador.

Cedéyra.
Cot. R. Cedéyra.

Cobélo.
F. Cobélo.
F. Lamosa.
F. Mazéyra.
F. Paraños
F. Piñéyro. (del)
F. Prado da Canda.

Crezénte.
F. Angúdes.
V. Crezénte.
F. Filguéyra.
F. Oroso.
F. Rebordechán.
F. Villar.

Currás.
Cot. R. Currás.

Entiénza.
F. Entiénza.

Forcadéla.
Cot. R. Forcadéla.

Goyán.
Cot. R. Goyán.

Gondomár.
V. Gondomár.
F. Vincios.

Guárdia.
F. Eyras. (de las)
V. Guárdia. (de la)
F. Rosál. (del)
F. Salcidos.
F. Tavagón.

Mós.
V. Mós.
F. Torróso.

Oya.
F. Burgueyra.
F. Louréza.
F. Mougas.
F. Pedórnes.

Oliviéyra.
F. Oliviéyra. San Lorenzo.
F. Oliviéyra. San Matéo.
F. Oliviéyra. Santiago.
F. Portéla.

Panjón.
F. Panjón.

TÚY.

Jurisdicion de su Capital.
C. Téy.
F. Arcas.
F. Caldélas.
F. Guillaréy.
F. Parámos.
F. Rebordánes.
F. Riba de Lóuro.
F. Soutélo.
F. Valdránes.

Las Achas.
V. Achas. (de las)
V. Cañiza. (de la)
F. Bárcia de Méra.
F. Cámpo. (do)
F. Fófe.
V. Franquéra. (de la)
F. Húma.
F. Lougáres.
F. Róuzas.

Albéos.
F. Albéos.
F. Cequeliños.
F. Mourentán.
F. Valéyxe.

Amorín.
Cot. R. Amorín.

Arbo.
F. Arbo.
F. Barcéla.
F. Cavéyras.
F. Céla.

Arcáde.
Cot. R. Arcáde.

Bayóna.
F. Baíña.
V. Bayóna.

Paráda.
F. Lunéda.
F. Paráda.

Par de rúbias.
V. Par de rúbias.

Penafuráda.
Cot. R. Penafuráda.

Peseguéyro.
F. Cóuso.
F. Malbás.
F. Peseguéyro.

Petán.
F. Déva.
F. Petán.

Picóña.
V. Picóña. (de la)

Porriño.
F. Atios.
F. Céla
F. Chénlo.
F. Dornélas.
F. Mosénde.
F. Petélos
F. Pontéllas.
V. Porriño.
F. Sanguiñéda.
F. Tornéyros.

Pórto.
Cot. R. Pórto.

Priégue.
Cot. R. Priégue.

Redondéla nuéva.
F. Amoédo.
F. Borbén.
F. Cavéyro.
F. Cepéda.
F. Cesántes.
F. Junquéras.
F. Moscóso.
F. Négros.
F. Nesperéyra.
F. Quintéla.
F. Reboréda.
V. Redondéla.
F. Villar de Infésta.
F. Viso. (del)

Redondéla viéja.
V. Redondéla.

Salvatiérra.
F. Aljáu.
F. Arcos.
F. Arentéy
F. Batallánes.
F. Cabréyra.
F. Celeyros.
F. Corzánes.
F. Fiollédo.
F. Fonténla.
F. Forncios.
F. Guilláde.
F. Leyrado.
F. Liñáres.
F. Lira.
F. Lourído.
F. Medér.
F. Moréyra.
F. Oléyros.
F. Pesquéyras.
F. Ribartéme. San Ciprián.
F. Ribartéme. Santiago.
F. Rúbios.
V. Salvatiérra.
F. Setados.
F. Sotolóbre.
F. Taboéja.
F. Tortoréos.
F. Vide.

Salzéda.
V. Salzéda. San Jorge.

Salzéda.
V. Salzéda. Santa Maria.

San Antoíño.
F. Guizán.
F. Lourédo.
F. Percyras.
F. Tameyga.

Saxamónde.
F. Saxamónde.

Sobráda.
F. Piñéyro.
F. Sobráda.
F. Tabórda.

Sobróso.
F. Angoáres.
F. Arcas.
F. Arnóso.
F. Batalláne.
F. Bugarín.
F. Castelánes.
F. Cristiñáde.
F. Cumiár.
F. Fozára.
F. Frádes.
F. Gargamála.
F. Ginzo.
F. Gulánes.
F. Meyról.
F. Mondariz.
F. Mouriscádos.
F. Nogueyra.
F. Padrónes.
F. Parédes.
F. Pias.
F. Prádo.
V. Puente árcas.
F. Queymadélos.
F. Riba de Téa.
F. Riofrío.
F. Sabajánes.
F. Valdomár, y Cobélo.
F. Vilacóba.
F. Vilár.

Sotomayór.
F. Ancéu.
F. Cálvos.
F. Cástro barbúdo.
F. Estácas. (de las)
F. Fornélos.
F. Forzánes.
F. Insua. (de la)
F. Giesta.
F. Láxe. (de la)
F. Pázos.
V. Sotomayór.
F. Traspiélas.
F. Verduzído.

Tébra.
F. Tébra. Santa María.
F. Tébra. San Salvador.

Tomíño.
F. Fstás.
F. Tóllo.
F. Tomíño.

Toutón.
Cot. R. Toutón.

Valladáres.
V. Valladáres.

Valle de Fragóso.
F. Alcábre.
F. Cabrál.
F. Candeán.
F. Castrélos.
F. Chapéla.
F. Confesáfia.
F. Freijéyro.
F. Labadórcs.
F. Matamá.
F. Návia.
F. Óya.
F. Sardóma.
F. Téis.
F. Trasmañó.

Vigo.
V. Vígo. Ab. ....
F. Vigo. Santiago.

Zamánes.
Cot. R. Zamánes.

REYNO DE GRANADA.

Partido de Granada, su Vega, y Sierra.

V. Albolóte.
V. Alhendín.
L. Alfacár.
L. Ambrós.
L. Armilla.
L. Atárfe.
L. Béas de Granada.
L. Belicéna.
L. Biznar.
L. Dílar.
L. Dúdar.
L. Cáxar.
L. Cál y-casas.
L. Cénes.
L. Churriána.
L. Cogóllos de la Sierra.
L. Cúllar de la Vega.
V. Gávia la grande.
L. Gávia la chica.
L. Gójar.
C. Granada.
con su Alqueria del Fárgue.
L. Güéjar de la Sierra.
L. Güevéjar.
V. Huétor Santillán.
L. Huétor Cájar, ó de la Vega.
L. Hijár.
L. Jún.
L. Maracéna.
V. Malá.
L. Monachil.
L. Nivar.
V. Otúra.
V. Oxíjares.
L. Pínos Puente.
L. Pínos de Genil.
L. Peligros.
L. Purchil.
L. Puliánas la alta.
L. Puliánas la baxa.
L. Qüéntar.
Sóto de Roma. *Sitio Real.*
C. Santa Fé de la Véga.
V. Zúvia.

Partido del Témple.

Cort. Acela.
Cort. Agrón.
Cort. Cauchinas alta y baxa.
Cort. Chimenéas.
Cort. Cicúllar.
Cort. Cijuéla.
Cort. Escúzar.
Vent. Huelma.
Cort. Jáu.
Cort. Jurisdicion del Real Sitio, y Soto de Róma. (de la)
Cort. Láchar, y las Piedras.
Cort. Moraléda. (la)
Cort. Noníles.
Cort. Ochichar.
Cort. Péra, y
Cort. Fatimbúllar.
Cort. Romílla, y
Cort. La Paz.
Cort. Santa Catalína, y
Cort. Arbóya.
Cort. Tajárja, y
Cort. Las Chózas.
Cort. Zahóra.
Cort. Zafayóna.

Partido de las Villas.

V. Agreda.
V. Benalúa de las Villas.
V. Caparacéna.
V. Campotéjar.
V. Cardéla.
V. Colomera.
V. Guarda-hortúna.
V. Illora.
V. Isnallóz.
V. Moclín.
V. Montexícar.
V. Monte-frio.
V. Puerto-Lópe.
V. Soléra.
V. Trugillos.
V. Vélmez de la Moraléda.

Partido del Valle de Lecrin.

L. Acequias.
L. Albuñuélas.
L. Béznar.
L. Chíte, y Talará.
L. Cónchar.
L. Dúrcal.
L. Ísbor.
L. Melegís.
L. Mondújar.
L. Múrchas.
L. Lanjarón.
L. Nigüélas.
V. Padúl.
L. Pínos del Valle.
L. Restábal.
L. Saléres.
L. Tabláte.
V. Villaména de Cozvíjar.

Partido de Alpujarras.

L. Almócita.
L. Almexíjar, y Notáez.
L. Alcoléa.
L. Bálor.
L. Bayárcal.
L. Barránco de Poquéyra, Bubión, Pampanéyra, y Capiléyra.
L. Beníjar.
L. Béyres.
L. Berchul.
L. Cádiar.
L. Canjáyar.
L. Cásaras, y Niéles.
L. Cherín.
L. Cojáyar.
L. Darrícal.
L. Fondón, y Benecíd.
L. Ferreyróla, y Atalbéytar.
L. Yátor.
L. Yégen.
L. Jorayátar.
L. Juviles.
V. Lauxár de Andaráx.
L. Laróles.
L. Lucaynéna de Alpujárra.
L. Mayréna.
L. Mecína de Alfahár.
L. Mecína de Buen-baron.
L. Mecína de Fondáles.
L. Múrtas.
L. Narila.
L. Nachíte.
L. Ohánez
L. Patérna.
L. Padúles.
L. Presidio de Andaráx.
L. Pítres, Capiléyra, é Icar.
L. Picéna.
L. Pórtugos.
L. Timar, y Lóbres.
L. Trevélez.
L. Turón.
V. Uxíjar.

Partido de Ádra.

V. Adra.
V. Bérja.
V. Dalías.

Partido, y Estado de Órxiba.

L. Bárja.
L. Bayácas.
L. Busquístar.
V. Caratáunas.
L. Cáñar.
V. Órxiba, y Benisálte.
L. Soportújar.

Partido, y Estado de Torviscón.

Albondón.
L. Alcázar.
L. Albuñól.
L. Fregeníte.
L. Lújar.
L. Mecína de Tedél.
L. Rubíte.
L. Sorvilán, Polópos, y Alfornón.
L. Torviscon.

Partido de Motríl.

L. Guálchos, y Jotúcar.
C. Motríl.
L. Pataúra.
V. Vélez de Benaudálla.

Partido de Almuñecar, y Salobréña.

C. Almuñecar.
V. Cásulas
L. Guáxar-alto.
V. Guáxar-fondón.
V. Guáxar-faragult.
L. Ítrabo.
L. Jéte.
L. Lentegí.
L. Lóbres.
L. Molvízar.
L. Otívar.
V. Salobréña.

Partido de Lója.

V. Algarinéjo.
V. Huétor-tájar del Rio, ó de Lója.
C. Lója.
V. Salár.
V. Villanueva de Mesía.
P. Zágra.

Partido de Alháma.

C. Alháma.
V. Arénas de Alháma.
L. Cacín.
L. Fórnes.
V. Jayéna.
L. Játar.

Partido de Velez-Málaga.

P. Alfarnáte.
P. Alfarnatéjo.
P. Alcauzín.
V. Algarróbo.
V. Arches
V. Arénas de Velez.
V. Benamocárra.
V. Canillas de Albáyda.
V. Canillas de Aceytuno.
V. Corumbéla.
V. Cómpeta.

V. Comares.
V. Daimálos.
V. Frigiliána.
V. Iznáte.
P. Máro.
P. Nérja.
P. Periána.
V. Sayalónga.
V. Saláres.
V. Torróx.
Torre del Mar. *Arrabal de Velez-Málaga*.
C. VÉLEZ-MÁLAGA.
P. Viñuela.

Partido de Málaga.

L. ALHAURÍN de la Torre.
V. Almáchar.
V. Almoxía.
V. Alozaina.
V. Benalmadéna.
V. Benamargósa.
L. Benáque.
V. Bórge.
L. Churriána de Málaga.
V. Casaberméja.
V. Casarabonéla.
V. Colmenár.
V. Cúrar.
V. Guáro.
V. Yunquéra.
C. MÁLAGA.
Totalán.
Chílches.
Benagalbón.
L. Macharaviáya.
L. Míjas.
L. Moclinéjo.
L. Pizárra.
P. Rio-górdo.
V. Sedella.

Partido de las quatro Villas de la Hoya de Málaga.

V. ALHAURÍN EL GRANDE.
V. Álora.
V. Cártama.
V. Casa-pálma.
V. Coín.

Partido de Ronda.

V. ALCALÁ DEL VALLE.
L. Algatocín.
L. Atajáte.
V. Arriáte.
V. Benaoján.
V. Benalauría.
V. Benadalíd.
D. Benamáya.
L. Benarrabá.
V. Benaocáz.
D. Bentomí.
V. Búrgo.
V. Casares, y su Puebla de Manílba.
Deh. Casa-fuerte de Tomillos.
L. Cartaxima.
Do. Cerráto.
Do. Cuévas-becérro.
V. Córtes de Ronda.
V. Estepóna.
L. Farajáu.
V. Gausín.
L. Genalguacil.
V. Grazaléma.
L. Igualéja.
L. Jubrique.
L. Júscar.
V. Montejáque.
V. Mónda.
D. Moclón.
L. Puxérra.
L. Paraúta.
L. Pandéyre, ó Alpandéyre.
C. RÓNDA.
P. Santa Maria de Guadalupe, ó el Bósque.
V. Setenil de las Bodégas.
V. Toléx.
V. Villanueva del Rosario.
V. Ubrique.
V. Ximéra.

Partido de Marbella.

V. BENAXAVÍS.
L. Instán.
C. MARBELLA.
L. Oxén.

Partido de Guadix.

V. ALBUÑÁN.
V. Alicún de Ortéga.
V. Alcúdia de Guadix.
V. Aldeire.
V. Abrucéna.
Cort. Alamedilla.
V. Alquíse.
V. Abla.
L. Benalúa de Guadix.
V. Béas de Guadix.
V. Cogóllos de Guadix.
V. Calahórra.
V. Córtes, y Gráena.
L. Dárro.
V. Diézma.
V. Dólar.
V. Esfiliána.
L. Fonélas, Güelaguillo, y El Zéque.
V. Fiñána.
V. Ferréyra.
C. GUADIX.
V. Gór.
Cort. Goráfe.
V. Güélago.
Cort. Gobernadór.
Cort. Laborcillas.
V. Lúgros.
V. Lanteira.
V. Huéneja.
V. Marchal.
V. Moréda.
P. Ocáña.
V. Purulléna.
L. Policar.
V. Péza.
Cort. Pedro-Martinez.
V. Villanueva de las Torres, ó D. Diego.
V. Uleylas baxas, y Monte-armin.
V. Xérez.

Partido de Báza.

V. ALBÓX.
V. Alcúdia de Báza.
V. Albanchéz.
L. Ántas.
V. Armúña.
V. Arbolédas.
C. BÁZA.
V. Bayárque.
V. Bacáres.
L. Bédar.
V. Benizalón.
V. Benitágla.
V. Belefique.
V. Benamaurél.
V. Caniles.
V. Cástro.
V. Castilléja.
V. Castril.
V. Cantória.
V. Córtes de Báza.
V. Cóbdar.
V. Cuévas de Báza.
V. Cúllar de Báza.
V. Chércos.
P. Fadrique. (de Don)
V. Fines.
V. Freíla.
V. Gaiéra.
C. Huéscar.
V. Huércal-Obéra.
V. Laróya.
V. Lúcar.
V. Lucainéna de Báza, ó de las Torres.
V. Lijar.
C. Moxácar.
V. Machál.
V. Maria.
V. Olúla del Rio.
V. Órce.
V. Oria.
V. Partalóba.
C. Purchéna.
V. Serón.
V. Senés.
V. Siérro.
V. Somontín.
V. Suflí.
V. Tahal, y Benitoráfe.
V. Tíjola.
L. Túrre.
C. Véra.
V. Vélez-blanco.
V. Vélez rubio.
V. Uléyla del Campo.
V. Urracál.
V. Zújar.
V. Zurgéna.

Partido de Almeria.

C. ALMERÍA.
L. Alhávia.
L. Alhama la seca.
L. Alicún de Almería.
L. Alsodúz.
L. Benahadúz.
L. Bentarique.
V. Boloduí, ó Albolodui.
L. Felix, y Enix.
V. Gádor.
V. Gérgal.
V. Huécija.
L. Illar.
L. Instincion.
V. Lubrín.
V. Nijar, y Huébro.
V. Olúla de Cástro.
L. Pechína.
L. Ríója.
L. Roquétas.
L. Rágol.
L. Santa Fé, y Mondúxar.
V. Santa Cruz.
V. Sórbas.
V. Tabérnas, y Turrillas.
L. Térque.
L. Vícar.

PROVINCIA
DE
GUADALAXARA.

Partido de Guadalaxara.

C. GUADALAXARA.
V. Alamínos.
D. Albolléque.
Gr. Alcohéte.
V. Alcocér.
V. Aldea-nuéva.
V. Aléas.
V. Algecilla.
V. Almadrónes.
V. Alobéra.
V. Aranzuéque.
V. Arbancón.
V. Armúña.
V. Atanzón. (el)
V. Azañón.
D. Azañón, y Viana.
D. Acequílla.
V. Azuquéca.
L. Veguillas.
V. Beléña.
Ter. R. Berjafél.
V. Biana de Mondéjar.
Barr. Bocigáno. (el)
V. Búdia.
V. Bugés.
V. Cabanillas.
V. Camárma del cáño.
V. Camárma de encima.
V. Cañál. (el)
V. Cañizár.
V. Cardóso. (el)
V. Carrascósa de Henáres.
V. Casár. (el)
V. Cásas (las) de San Galindo.
V. Castejón.
V. Centenéra
V. Cifuéntes.
V. Chiloéches.
V. Cobéña.
V. Cogollór.
V. Cogollúdo.
V. Colmenár de la Sierra.
D. Cutanilla.
V. Dagánzo de arriba.
V. Durón.
V. Espinósa de Henáres.
L. Fráguas.
D. Frésno de Málaga.
V. Frésno de Toróte.
V. Fontanár.
V. Fuénte-Millán.
V. Fuénte el Saz.
V. Fuénte el viéjo.
V. Galápagos.
V. Gárgoles de abaxo.
V. Gárgoles de arriba.
V. Guálda.
V. Hénche.
V. Hórche.
V. Hontanáres.
V. Huétos.
V. Hibiérnas. (las)
V. Yébes.
V. Yéla.
V. Yélamos de abaxo.
V. Yélamos de arriba.
V. Iriépal.
V. Iruéste.
V. Yunquéra.
L. Jócar.
V. Ledánca.
V. Loránca de Tajuña.
V. Lupiana.
D. Majanár.
V. Málaga.
V. Malaguílla.
V. Mandayóna.
V. Marchamálo.
V. Masegóso.
V. Méco.
Vent. Méco. (la Venta de)
D. Medianédo.
D. Membríve.
V. Miérla. (la)
V. Mira el Rio.
V. Mirabuéno.
V. Molár. (el)
L. Monastério.
V. Moranchél.
V. Montarrón.
V. Mondéjar.
L. Muriél.
V. Mudúex.
V. Olivár. (el)
V. Olméda (la) del extremo.
V. Padílla.
Barr. Peñálba.
D. Peñarrúbia.
V. Pesadílla.
V. Picázo.
V. Pióz.
V. Pózo. (el)
V. Puébla (la) de Veléña.
D. Puébla (la) de Guadalaxara.
D. Pumarcjos.
V. Quér.
D. Querénci.a.
V. Ranéra.
Bar. Retiéndas.
V. Retuérta.
V. Ribatejáda.
V. Robregórdo.
V. Romanónes.
L. Romerósa.
V. Ruguílla.
V. Sacedoncillo.
V. Salmerón.
Vent. San Juan. (la)
V. San Martin del Campo.
D. San Márcos.
V. San Pedro Palmínches.
D. San Tyrso.
D. Santotis.
V. Serracínes.
D. Silillos.
V. Solanillos del Extremo.
V. Somosiérra.
V. Sotóca.
V. Sotillo. (el)
V. Tamajón.
V. Taracéna.
V. Taragúdo.
V. Tendilla.
V. Tóba. (la)
V. Tórtola.
V. Torrejón del Rey.
V. Toríja.
V. Torralba de Cuénca.
V. Torre (la) de Veléña.
V. Torre (la) del Vúlgo.
D. Torriéntes.
V. Trijuéque.
V. Trillo.
V. Vádo. (el)
V. Valbuéno.
V. Valdaráchas.
V. Valconéte.
V. Val de avelláno.
V. Val de avéro.
V. Val de averuélo.
V. Val de arénas.
V. Val del agua.
V. Val de noches.
V. Val de rebóllo.
V. Val de Olivas.
V. Val de Ólmos.
V. Val de Piélagos.
V. Val de Tórres.
V. Valfermóso de las Mónjas.
V. Valfermóso de Tajúña.
V. Barrio-Pedro.
V. Vellón. (el)
V. Villanuéva de Algecilla.
V. Villanuéva de la Torre.
V. Villaséca de Henáres.
V. Usános.
V. Utánde.
D. Záyde.
D. Zarzuéla del Monte.

TIERRA DE JADRAQUE.

Séxmo de Bornóba.

L. ANGÓN.
L. Bujaláro.
L. Bianilla.
L. Castilblanco.
L. Cendéjas de enmedio.
L. Cendéjas del Padrástro.
V. JADRÁQUE.
L. Jiruéque.
L. Latánce.
L. Medránda.
L. Negrédo.
L. Olméda. (la)
L. Pálmaces.
L. Pinílla.
L. Rio-frio.
L. Santaméra.
L. Santiuste.
L. Torre-mócha.

Séxmo de Henáres.

L. Arróyo (el) de las fráguas.
L. Alcórlo.
L. Bodéra. (la)
L. Bustáres.
L. Cardeñósa.
L. Congostrina.
L. Gascuéña.
L. Hiendelencina.
L. Membrillera.
L. Náva (la) de Jadráque.
L. Návas. (las)
L. Ordiál. (el)
L. Rebollósa.
L. Robredárcas.
L. Robrédo.
L. San Andrés del Congosto.
L. Similas.
L. Villáres.
L. Zarzuéla.

Villas eximidas en dicha tierra.

V. Cendéjas de la Torre.
V. Huérmeces.

Tierra de Hita.

V. Alarílla.
V. Caspuéñas.
V. Ciruélas.
L. Copernál.
L. Eras.
V. Híra.
L. Rebollósa de Hita.
L. Valdeanchéta.
L. Valdegrúdas.

Tierra de Buytrágo.

L. Acebéda. (la)
L. Atazar. (el)
L. Berzósa.
L. Bráojos.
V. BUYTRÁGO.
L. Cervéra.
L. Cinco-Villas.
L. Gargánta.
L. Gargantilla.
L. Gandúllas.
L. Gascónes.
L. Horcájo.
L. Horcajuélo.
L. Lozoyuéla.
L. Madárcos.
L. Mangirón.
L. Montéjo.
L. Navaredónda.
L. Návas (las) de Buytrágo.
L. Paréde.s de Buytrago.
L. Pinilla.
L. Piñuécar.
L. Prádena.
L. Robredillo de la Jara.
L. San Mamés.
L. Sérna. (la)
L. Siete Iglesias.
L. Villavícja.

Villas eximidas.

V. Cabrera (la) de Beytrágo.
V. Irueña. (la)
V. Puebla (la) de la Muger muerta.

Partido de Sigüenza.

L. Aragósa.
V. Báydes.
D. Brétes.
V. Cabréra (la) de Sigüenza.
V. Caravias.
V. Ciruécches.
L. Fuén (la) Sabiñán.
V. Hijes.
L. Matillas.
V. Moratilla.
V. Palazuélos.
V. Peregrína.
V. Pozáncos.
V. Rio-salído.
V. Siénes.
C. Sigüenza.
V. Torremócha del Cámpo.
L. Tórre (la) Sabiñán.
V. Val de almendros.
V. Ures.

Tierra de Gálve

V. Gálve.
L. Huérce. (la)
L. Palancáres.
L. Valvérde.
L. Val-pinillos.
L. Umbralejos.
Alq. Zarzuela.

Tierra de la Riba de Santiuste.

L. Barbólla. (la)
L. Queréncia.
V. Riba (la) de Santiuste.
L. Tóbes.
L. Val-del-cúbo.

Tierra de Miédes.

L. Albendiégo.
L. Campisábalos.
L. Condémios de abaxo.
L. Condémios de arriba.
V. Miédes.
L. Somolinos.
L. Ujádos.

Tierra de Parédes de Sigüenza.

L. Alcolêa de las Peñas.
L. Alpedróches.
L. Bañuélos.
L. Barcónes.
L. Bujalcayádo.
L. Cañamáres.
L. Casillas.
L. Cercadillo.
L. Marazóbel.
L. Morénglos.
L. Miñósa. (la)
V. Parédes de Sigüénza.
L. Riénda.
L. Romanillos.
L. Sauquillo.
L. Solanillos de Parédes.
L. Tor-del-rábano.
L. Torre-vicente.

Partido de Colmenar viejo.

V. Méntrida.
V. Prádo. (el)
V. San Martín de Val de Iglesias.
V. Torre de Esteban-ambran.

Condado de Manzanáres de dicho Partido.

V. Alpedréte.
V. Becerril.
V. Bóbalo. (el)
D. Casa, y Castillo de Alamín.
V. Chózas.
V. Colmenár vicjo.
V. Colmenarejo.
V. Colládo mediáno.
V. Colládo Villalba.
V. Galapagár.
V. Guadalix.
V. Guadarráma.
V. Manzanáres.
V. Mata el píno.
V. Miraflores de la Sierra.
V. Morál (el) Zarzál.
V. Molínos. (los)
V. Nava cerráda.
V. Nava el quegigo.
V. Hóyo (el) de Manzanáres.
V. Torre-lodónes.
V. Villanuéva del Pardillo.
V. Zercéda.
V. Zercedilla.

REYNO DE JAEN.

Jurisdicion de Jaen.

C. JAEN.

Lugares de su Tierra.

L. Carchelejo.
L. Fuérte el Rey.
L. Tórre-cámpo.
L. Villár-górdo.
Cot. R. Cadímo.
Cot. R. Pozáncho.
Cot. R. Término. (el)
Cot. R. Torrejón.
Cot. R. Sanchiñiguez.
Cot. R. Torrecilla. (la)
Cot. R. Torre buéna vista.
Cot. R. Torre-chántre.

Pueblos eximidos de la Jurisdicion de Jaen.

C. ALCALÁ LA REAL.
V. Alcaudéte.
V. Belméz.
L. Castillo Liscubin.
V. Cambil, y Álaba.
V. Campillo de Arénas.
V. Cazalílla.
V. Espeluy.
V. Escañuela.
V. Garciez.
V. Guárdia. (la
V. Huélma.
V. Xiména.
V. Mengibar.
V. Mancha Real.
V. Noalejo.
V. Pegalaxar.
Cot. R. Carromolino.
V. Torrequebradilla.
V. Torres.
V. Val-de peñas.
V. Villares. (los)
V. Villardonpardo.
V. Villafranca.
Vent. Venta del Duque. (la)

Partido de Andújar.

C. ANDÚJAR.
L. Marmolejo.
L. Villanuéva de Andújar.

Partido de Baeza.

C. BAEZA.
Cot. R. Arquillo el viejo.
V. Albánchez.
Cot. R. Asnidiel.
V. Baylén.
V. Báños.
V. Bejíjar.
Cot. R. Blásco Pedro.
V. Bezmár.
D. Cástro.
D. Cástulo.
D. Cotina. (la)
Cot. R. Casa hurtádo.
V. Canéna.
D. Estiblél.
V. Íbros del Rey.
Cot. R. Higueruéla.
V. Íbros de Señorío.
V. Javalquínto.
V. Lináres.
L. Lupión.
V. Mármol. (el)
Vent. Nuéva. (la)
D. Péñas del Cardádo.
V. Rus.
B. San Juan.
V. Tabaruéla.
D. Torrúbia.
D. Tovaría.
V. Vilches.
D. Villa. (la)

Partido de Mártos.

V. MÁRTOS.
V. Arjóna.
V. Arjonilla.
V. Higuéra de Calatráva.
V. Higuéra de Arjóna.
L. Jamiléna.
V. Lopéra.
V. Porcúna.
V. Santiago de Calatráva.
V. Torre-ximéno.

Partido de Úbeda.

C. ÚBEDA.
Cot. R. Allózar.
V. Cábra de Santo Christo.
L. Céal.
L. Castellár.
V. Cazórla.
D. Féliz.
D. Garci-Fernandez.
V. Iznatoráfe.
V. Hinojáres.
V. Iruéla.
V. Jódar.
L. Návas. (las)
V. Pozo-halcón.
V. Quesáda.
D. Santa Eulálla.
L. Santo Thomé.
V. San Esteban.
V. Sorihuéla.
V. Sabióte.
V. Torre-Pero-Gil.
D. Tóya.
V. Villa-carrillo.
V. Villa-nuéva del Arzobispo.

PROVINCIA DE LEON.

Partido de LEON.

C. Leon.

Hermandad de la Sobarriba.

L. Alija de la Ribéra.
L. Arcabuéja.
L. Val de sógo de abaxo.
L. Val de sógo de arriba.
L. Val de fresno.
L. Val de la fuente.
L. Carbajósa.
L. Castrillo.
L. Castro de la Sobarríba.
L. Corvillos.
L. Golpejar.
L. Márne.
L. Marialba.
L. Navafría.
L. Paradilla.
L. Represa.
L. Rodéros.
L. Santa Maria del Monte.
L. Santa Olája de Pórma.
L. Santibañez de Pórma.
L. Santa Olája de la Ribéra.
L. Santiago de Mancilléros.
L. Santovenia del Monte.
L. San Felíxmo.
L. San Justo de las Reguéras.
L. Sécos.
L. Solanílla.
L. Tendál.
L. Toldános.
L. Villavente.
L. Villacéte.
L. Villafeliz.
L. Villacil.
L. Villalboñe.
L. Villamayór.
L. Villaséca.
L. Villaturiél.

Hermandad de Bernésga de abaxo.

V. Ferrál.
L. San Andrés del Rabanédo.
L. Trobájo del camino.
L. Villabalter.

Hermandad de Vega con Ardón.

L. Ardón.
L. Vega de Infanzónes.
L. Benazólbe.
L. Casas-negráles.
L. Fresnellino del Monte.
L. Grulléros.
L. Sotico.
L. Trobájo del Cerecédo.
L. Villa de Soto.
L. Villória.

Hermandad de Valdoncina.

L. Aldéa. (la)
L. Antimio de abaxo.
L. Antimio de arriba.
L. Armúnia.
L. Valverde del camino.
L. Fresno, y Hermita.
L. Montéjos.
L. Oncina.
L. Otertuélo.
L. Quintana de Ranéros.
L. Riba-séca.
L. Roblédo.
L. San Miguel del camino.
L. Santovenia.
L. Villacédre.
L. Villanuéva del Carnero.

Hermandad del Infantádo.

L. Onzonilla.
L. Tornéros.
L. Villécha.

Hermandad de las Reguéras.

L. Nava-tegéra.
L. Villamóros.
L. Villa-Obispo.
L. Villa-Rodrigo.
L. Villa-zuléma.

Hermandad de Bernésga de arriba.

L. Azadinos.
L. Valle, y Carbajál.
L. Cavanillas.
L. Campo, y Santibáñez.
L. Pobladúra.
L. Quádros, y Villalbura.
L. Sariégos.

Concejo de Alba.

L. Alcédo.
L. Cascántes.
L. Llános.
L. Róbla. (la)
L. Séca. (la)
L. Sorribos.
L. Valsemána.

Jurisdicion del Valle de Torio.

L. Garráfe.
L. Manzanéda.
L. Matuéca.
L. Otéro.
L. Palácio.
L. Palazuélo.
L. Roblédo.
L. San Feliz.
L. Villaverde de arriba.
L. Villa sinta.
L. Valderilla.

Jurisdicion del Infantádo de Torio.

L. Canaléja.
L. Castrillíno.
L. Villaverde de abaxo.
L. Villanuéva del arbol.

Jurisdicion del Abadengo de Torio.

L. Abadéngo. (el)
L. Fontános.
L. Flécha. (la)
L. Pedrún.
L. Riosequino.
L. Ruy-fórco.
L. Villanuéva de Manzanéda.

Concejo de Fenar.

L. Brúgos.
L. Candanédo.
L. Narédo.
L. Rabanál.
L. Roblédo.
L. Solána.

Concejo de Vega cervera.

L. Coladilla.
L. Mata-llána.
L. Orzonaga.
L. Pardave.
L. Robles.
L. Val-porquero.
L. Val-cueva. (la)
L. Valle.
L. Vega-cervera.
L. Viz, y Ciñera. (la)
L. Villalfeyde.
L. Villár.
L. Villa simpliz.

Concejo de Gordón.

L. Bárrios. (los)
L. Beberino.
L. Buiza.
L. Carbonéra.
L. Geras.
L. Llombéra.
L. Noceda.
L. Paradilla.
L. Peredilla.
V. Pola. (la)
L. Puente de Alba.
L. Santa Lucia.
L. Vega. (la)

Abadia de Arbas.

L. Casáres.
L. Colegiata.
L. Cubillas.
L. Pendiélla.
L. San Miguel del Rio.
L. Tonin.
L. Viadángos.
L. Vega lamésa.

Concejo de la Tercia del Camino.

L. Bárrio.
L. Camplóngo.
L. Fontún.
L. Golpéjar.
L. Milláro.
L. Poladúra.
L. Rodiérmo.
L. San Martino.
L. Velilla.
L. Ventosílla.
L. Villamanin.
L. Villanuéva.

Concejo de la Mediana de Arguéllo.

L. Almuzára.
L. Cámpo.
L. Canséco.
L. Cármenes.
L. Felmín.
L. Genizéra.
L. Géte.
L. Gerino.
L. Pedrósa.
L. Piedrafita.
L. Piornédo.
L. Pontédo.
L. Rodillázo.
L. Tabanédo.
L. Valvérde.
L. Vandéra. (la)
L. Villanuéva de Pontédo.

Concejo de Valdeluguéros.

L. Arintéro.
L. Llamazáres.
L. Luguéros.
L. Redipuértas, y Zerulléda.
L. Redilléra.
L. Tolivia de abaxo.
L. Tolivia de arriba.
L. Villaverde de Cuérma.

Concejo de Peñamian.

L. Armáda.
L. Campillo.
L. Ferréras.
L. Lodáres.
L. Orónes.
L. Primázas.
L. Quintanilla.
L. Rucáyo.
L. Val de hucsa.
L. Veganian.
L. Viégo.
L. Utréro.

Concejo de Redipóllos.

L. Campo-solillo.
L. Pallide.

L. Redipóllos.
L. Reyéro.
L. San Cibrian de Somóza.
L. Sólle.

Concejo de las Arrimádas.

L. Arrimádas. (las)
L. Barrillos.
L. Cisa. (la)
L. Corrál. (el)
L. Laiz.
L. Santa Colomba.

Condado de Colle.

L. Colle.
L. Felechas.
L. Grandóso.
L. Llama. (la)
L. Vozmediano.

Concejo de la Encartacion de Curuéño.

L. Correcillas.
L. Mata de la Bérbola. (la)
L. Montuérto.
L. Nocédo.
L. Otéro.
L. Rancédo.
L. Valverde.
L. Val de piélago.
L. Valdorria.
L. Vecilla. (la)

Concejo del Válle de Curuéño.

L. Bárrio de ambas aguas.
L. Bárrio de Nuestra Señora.
L. Barrillos.
L. Candana. (la)
L. Debesa. (la)
L. Gallegos.
L. Mata. (la)
L. Par de sibil.
L. Santa Colomba.
L. Sopeña.

Concejo de Ribésla.

L. Pesquera.
L. San Pedro de Val de sabero.
L. Val-martino.
L. Vidanes.

Concejo de Val de ruéda.

V. Val de rueda.
L. Cegóñal.
L. Morgovéjo.
L. Prioro.
L. Soto.
L. Villa-corta.

Concejo de Valdoré.

L. Remolina.
L. Valdoré.
L. Velilla.
L. Verdiágo.

Concejo de Modino.

L. Alegico.
L. Cisterna.
V. Modino.
L. Olléros.
L. Quintana de la peña.
L. Saelices.
L. Sotillos.

Concejo de Valdetuéjar.

L. Ferréras.
L. Mára. (la)
L. Muñécas. (las)
L. Otéro. (el)
V. Rencédo.
L. Red. (la)
L. San Martin.
L. Taranilla.
L. Villa del Monte. (la)
L. Villa de Prado. (la)

Concejo de la Guzpéña.

L. Cerezal.
L. Llama. (la)
L. Robledo.

Concejo de Valdellórma.

L. Yuguéros.
L. Fresnédo.
L. Larcina.
L. Hoceja.
L. Palacio.
L. San Pedro de Foncallada.
L. Serna. (la)
L. Sobrepeña.

Concejo de Valdeburón.

V. Burón.
L. Casasuertes.
L. Cuenabres.
L. Escáro.
L. Lário.
L. Maraña.
L. Polvorédo.
L. Retuerto.
L. Uña. (la)
L. Vega cerneja.

Concejo de Valdehon.

L. Caldavilla.
L. Cain.
L. Cordiñanes.
L. Llanos. (los)
L. Posada.
L. Prada.
L. Santa Marina.
L. Soto.

Concejo de Alcon.

L. Ciguera.
L. Corniero.
L. Guélde.
L. Loys.
L. Salas. (las)
L. Salomón.
L. Valbuena.

Concejo de Saxámbre.

L. Hoceja.
L. Pio.
L. Ribota.
L. Soto.
L. Vierdes.

Concejo de Val de Vináyo.

L. Benlléra.
L. Carrocéra.
L. Cuevas.
L. Piedrasecha.
L. Vinayo.

Concejo de Luna de abaxo.

L. Bobia.
L. Campo salinas.
V. Canáles.
L. Carrizáles.
L. Formigones.
L. Lago.
L. Oterico.
L. Quintanilla.
L. Selga.
L. Soto, y Amio.
L. Tras-castro.
L. Vega de perros.
L. Velilla. (la)
L. Villa-ceid.
L. Villa-yuste.
L. Villa-podambre.

Concejo de Luna de arriba.

V. Lancara.
L. Aralla.
L. Barrios. (los)
L. Cámpo.
L. Coséra.
L. Garaño.
L. Laguelles.
L. Malo.
L. Miñera.
L. Mirantes.
L. Mora.
L. Oblanca.
L. Portilla.
L. Robledo.
L. Saguera.
L. San Pedro.
L. Santa Eulalia.
L. Vega. (la)

Concejo de Sena.

V. Sena, y su Barrio.
L. Pobladura.
L. Rabanal.
L. Villa feliz.

Concejo de Bábia de abaxo.

L. Candamuela.
L. Cohospedal.
L. Genistósa.
L. Maxua. (la)
L. Rio de lago.
L. Robledo.
L. Torre de Bárrio.
L. Truebano.
L. Villargusan.
L. Villasecino.

Concejo de Bábia de arriba.

L. Cabrillanes.
L. Cuera. (la)
L. Güérgas.
L. Lago.
L. Larriera.
L. Meroy.
L. Murias.
L. Piedra fita.
L. Quintanilla.
L. San-feliz.
L. Torre.
L. Vega. (la)

Concejo de Ventanillo.

L. Aleve.
L. Villayandre.

Concejo de Laceana.

L. Cabualles de abaxo.
L. Cabualles de arriba.
L. Llamas.
L. Lumájo.
L. Orállo.
D. Puebla de las Rozas. (la)
L. Rabanal de abaxo.
L. Rabanal de arriba.
L. Rio-obscuro.
L. Robles.
L. San Miguel.
L. Sosas.
L. Villablino.
L. Villager.
L. Villarino.
L. Villa-seca.

Concejo de Ribas de Sil de abaxo.

L. Anlláres.
L. Anllarinos.
L. Argayoso.
L. Cariseda.
L. Páramo.
L. San Pedro.
L. Santa Cruz.
L. Sorbeda.

Concejo de Ribas de Sil de arriba.

L. Cuévas.
L. Mata la Villa.
L. Susañe.
L. Val de prado.
L. Villa de Palacios. (la)

Concejo de los Cilléros.

L. Ména.
L. Montrondo.
L. Peñalba.
L. Posada.
L. Salientes, Salentinos, y Valsécco.
L. Torrecillo.
L. Vega puxin.
L. Villar quemado.

Concejo de los Urbayos.

L. Fuentes de Peñacorada.
L. Hoceja.
L. Santa Olaja.

Concejo de Omáña.

L. Cornombre.
L. Barrio de la Puente.
L. Fasgar.
L. Garueña.
L. Lazado.
L. Manzaneda.
L. Marzan.
L. Murias de Paredes.
L. Rodicol.
L. Sabugo.
L. Salce.
L. Senrra.
L. Sosas.
L. Santibañez de Arienza.
L. Val bueno.
L. Vega de Arienza.
L. Villabandin.
L. Villaverde.
L. Villanueva.
L. Villa de pan.
L. Villar.
L. Cirujáles.

Concejo de la Lómba.

L. Andarráso.
L. Campo.
L. Folloso.
L. Omañuela. (la)
L. Rosales.
L. Santibañez.

Concejo de Villamor de Riello.

L. Arienza.
L. Bonella.
L. Curueña.
L. Quisatecha.
L. Larieg de abaxo.
L. Lariego de arriba.
L. Orrios. (los)
L. Riello.
L. Robledo.
L. Socil.
L. Villarino.
L. Uz. (la)
L. Zeyde.

Concejo de Ordas.

L. Adrados.
L. Callejo.
L. Santa Maria.
L. Santibañez.
L. Villa-Rodrigo.

Concejo de Val de Magáz.

L. Magáz.
L. Benamarias.
L. Porqueros.
L. Zacos.
L. Vanidodes.
L. Vega.

Concejo de Castro-calbón.

V. Castro-calbon.
L. Calzáda.
L. Castro con trigo.
L. Felecháres.
L. Mórla.
L. Nogaréxas.
L. Pobladúra.
L. Penillas.
L. San Feliz.
L. Tornéros.

Jurisdicion de Boñar.

V. Boñar.
L. Barrio de las Ollas.
L. Busdongo.
L. Candanedo
L. Isoba.
L. Oville.
L. Palazuelo.
L. Vega quemada.
L. Veneros.
L. Zerecedo.

Jurisdicion Real de la Vega de Boñar, y Abadía de Val-de-Dios.

L. Adrádos.
L. Bodas. (las)
L. Debesa. (la)
L. Llamera.
L. Mata de la Riba.
L. Val de Castillo.
L. Vega. (la)
L. Voz nuevo.

Jurisdicion de Vegas del Condado.

V. Vegas.
L. San Vicente.
L. Villa fruela.
L. Villa-nueva.
L. Villarratel.

Jurisdicion de Tierra de la Reyna.

V. Boca de huergano.
L. Barniedo.
L. Besande.
L. Espejos. (los)
L. Llanaves.
V. Portilla.
L. Siero.
L. Villafrea.
L. Valverde de la Sierra.

Jurisdicion de Llamas de la Ribera.

L. Azadon.
V. Llamas de la Ribera.
L. Omañas. (las)
L. Paladin.
L. Pedregal.
L. San Román.
L. Socarexo.
L. Villarroquel.

Jurisdicion de Benavides.

V. Benavides.
L. Armellada.
L. Barrientos.
L. Castrillo.
L. Fogedo.
L. Gualiares.
L. Milla del Rio. (la)
L. Posadilla de la Vega.
L. San Martin del Camino.
L. San Pelayo.
L. Sardonedos.
L. Turcia.
L. Veguellina.
L. Velilla de la Reyna.
L. Villabante.
L. Villamor.
L. Villares.
L. Villarejo.
L. Villoria.

Jurisdicion, y Merindad de la Zepeda.

L. Abano, Castro, y la Veguellina.
L. Barrios de Nistoso. (los)
L. Brañuélas.
L. Castrillos.
L. Coordéros.
L. Culebros.
L. Donillas.
L. Ferreras.
L. Fontoria.
L. Murias de Pónjos.
L. Oliegos.
L. Pónjos.
L. Quintana.
L. Quintana
L. Requejo.
L. Revilla.
L. Sueros.
L. Val de samario.
L. Villagatón.
L. Villamexil.
L. Villameriel.
L. Villameca.
L. Ucedo.

Jurisdicion de Otero de Escarpizo.

L. Carrera. (la)
L. Otero.
L. Villa Obispo.

Jurisdicion de Turiénzo.

L. Andiñuéla.
L. Ganso. (el)
L. Murias de Pedredo.
L. Pedredo.
L. Prada de la Sierra.
L. Turiénzo de los Caballeros.
L. Val de manzanas.
L. Villar de Ciervos.

Jurisdicion de la Obispalía de Astorga.

L. Val de San Lorenzo.
L. Val de Espino.
L. Val de Rey.
L. Brazuelo.
L. Curillas.
L. Matanza.
L. Prado de Rey.
L. Rodrigátos.

Jurisdicion de Astorga, sus Quartos y Alfoces.

C. ASTORGA.
L. Brimédа.
L. Bustos.
L. Carneros, y Sopeña.
L. Castrillo de los Polvazares.
L. Murias de Rechibaldo.
L. Nistal.
L. Piedralba.
L. Piedralbina.
L. San Justo de la Vega.
L. San Román.
L. Santa Catalina.
L. Val de Viejas.
L. Zelada.

Jurisdicion de la Gobernacion de Cabréra.

L. Corporales.
L. Baillo.
L. Baña. (la)
L. Benuza.
L. Casayo.
L. Castrillo.
L. Castrohinojo.
L. Cuesta. (la)
L. Cunas
L. Encinedo.
L. Forna.
L. Yebra.
L. Iruéla.
L. Lardera, y Barrio de Campo redondo.
L. Llamas.
L. Lomba.
L. Losadilla.
L. Manzaneda.
L. Marrubio.
L. Nogar.
L. Noceda.
L. Odóllo.
L. Pombriego.
L. Pozos.
L. Quitanilla de Losada.
L. Quintanilla de Yuso.
L. Robledo de Losada.
L. Santa Eulalia.
L. Sacéda.
L. Siguéra.
L. Silbán.
L. Sotillo.
L. Travázos.
L. Trúchas.
L. Truchillas.
L. Valdávia.
L. Villarino.
L. Villar del monte.

Jurisdicion de Palacios de la Valduérna

L. Azáres.
L. Boysán.
L. Castrillo, y Belilla.
L. Castro-tierras.
L. Cuevas.
L. Fresno.
L. Isla. (la)
L. Minambres.
L. Oteruelo.
V. Palacios de la Valduerna.
L. Palacios de Jamuz.
L. Posada, y la Torre.
L. Priaranza.
L. Quintanilla de la Somoza.
L. Rabanal del camino.
L. Redelga.
L. Requejo.
L. Ribas.
L. Robledino.
L. Robledo.
L. Saca-ojos.
L. San Mamed, y San Pelayo.
L. Santiago de Millas.
L. Santibañez de la Isla.
L. Tabúyo.
L. Tabuyuélo.
L. Tejados.
L. Toral de fondo.
L. Toralino.
L. Tornéros.
L. Valle.
L. Villa de alis.
L. Villamontán.
L. Villarnera.
L. Viforcos.

Jurisdicion de Villanuéva de Valdejamúz.

V. Villanueva de Valdejamúz.
L. Herreros.
L. Quintana, y Congosto.
L. Santa Elena.
L. Ximenez.

Jurisdicion de Villazala.

L. Barrio de Alcaydon.
L. Güérga de Garavalles.
L. Matilla de la Vega.
L. Oteruelo.
L. San Christoval de la Polantera.
L. San Feliz de la Vega.
L. Santa Marina.
L. Santibañez.
L. Seison, y Villamediana.
L. Vecilla.
L. Veguellina de fondo.
V. Villazala.

Jurisdicion de Laguna de Negrillos.

V. Lagúna de Negrillos.
L. Antigua. (la)
L. Berciános del Páramo.
L. Conforcos.
L. San Salvador.
L. Villamor.
L. Urdiales del Páramo.

Jurisdicion de Lagúna-dalga.

L. Antoñanes del Páramo.
L. Barrio de Urdiales.
L. Bustillo del Páramo.
V. Lagúna-dalga.
L. Mata de Lobos.
L. Mata del Páramo. (la)
L. Milla del Páramo. (la)
D. Santa Christina.
L. Soguillo.
L. Villar del Yermo.
L. Zambroncinos.
L. Zotes.

Jurisdicion de Villamañán.

L. Benamariel.
L. Chozas de abaxo.
L. Chozas de arriba.
L. Fontecha.
L. Meyzera.
L. Mozondiga.
L. Palacios de Fontecha.
L. Pobladura de Fontecha.
L. Vallejo.
L. Vanuncias.
L. Villacalbiel, y San Esteban.
L. Villagallegos.
L. Villar de Manjarife.
L. Villabañe.
V. Villamañán.

Jurisdicion de Valencia de Don Juan.

V. Valencia de Don Juan.
L. Cabañas.
L. Cubillas.
L. Fafilas.
L. Gigósos.
L. Morilla de los Oteros.
L. Villabraz.
L. Zuares.

Jurisdicion de Valderas.

V. Valderas.
L. Val de fuentes.

Jurisdicion de Sahagun.

V. Sahagun.
L. Calzadilla.
L. Codornillos.
D. Palazuelo.
L. Villapeccnil.

Jurisdicion de Cea.

V. Cea.
L. Bustillo.
L. Castrillo de Valdaraduey.
L. Castro añe.
L. Carbajal.
L. Celada.
L. Juara.
L. Mozos.
L. Renedo.
L. Rio sequillo.
L. San Andrés de la regla.
L. San Martin de la Cueza.
L. Santa Maria del Monte.
L. Santa Maria del Rio.
L. San Pedro de Valdaraduey.
L. Sotillo.
L. Valdavida.
L. Valdescapa.
L. Vanecidas.
L. Velilla.
L. Villa calabuey.
L. Villa velasco.
L. Villa diego.
L. Villalman.
L. Villalmol.
L. Villalebrin.
L. Villambran.
L. Villaselan.
L. Villazan.
L. Villazanzo.
L. Villazerán.

Jurisdicion de Almanza.

V. Almanza.
L. Arcayos.
Cabrera.
L. Calaveras de abaxo.
L. Calaveras de arriba.
Canalejas.
Carrizal.
L. Castro Mudarra.
L. Cebanico.
L. Corcos.
L. Espinosa.
L. Mondreganes.
L. Quintanilla de Almanza.
L. Riba. (la)
L. Santa Olaja.
L. Villa morisca.
L. Valcuende.
L. Valle de las Casas. (el)
L. Vega. (la)

Jurisdicion de Villalpando.

V. Villalpando.
L. Barrio de Otero.
L. Cañizo.
L. Cotanes.
L. Prado.
L. Quintanilla del Monte.
L. Quintanilla del Olmo.
L. Tapioles.
L. Villardiga.
L. Villar de Fallabes.

Pueblos de Jurisdicion sobre sí.

V. Apelgas.
V. Alcoba.
V. Alcuétas.
V. Algadefe.
V. Almonacid, ó Val de saz.
V. Alvires.
V. Anciles.
L. Antoñan del Valle.
L. Ardoncino.
V. Arenillas de Valdaraduey.
V. Argañoso.
V. Argovejo.
L. Aviados.
V. Acebedo.
L. Aceves del Páramo.
V. Audanzas.
V. Bayos.
L. Bonillos.
V. Bolaños.
L. Braña. (la)
V. Cabañeros.
V. Cabezon de Valdaraduey.
V. Cabreros del Rio.
V. Calzadilla de los hermanillos.
V. Caldas.
V. Campo hermoso.
V. Campo junto á Villavidel
V. Caminayo.
V. Carande.
V. Carbajal de fuentes.
V. Carral, y Villar.
V. Carrizo.
V. Castellanos.
V. Castil de Vela.
V. Castil de Falé.
V. Castrillo de las Piedras.
V. Castrillo de Porma.
V. Castro verde de Campos.
V. Castro fuerte.
V. Castro de la Loma.
V. Castro de Vega.
V. Castro Ponce.
V. Casrro tierra de Valmadrigal.
V. Cazanuecos.
V. Cebrones del Rio.
L. Celadilla.
L. Cembranos.
L. Cerecinos de la Orden.
L. Cerecinos de los Barrios.
L. Cillanueva.
L. Cimánes de la Vega.
L. Cimánes del Texar.
V. Cofiñal.
V. Combarros.
L. Corvillos de los Otéros.
V. Cremenes.
V. Cuenca de Campos.
V. Distriana.
V. Espina de Tremól.
V. Espinosa de la Ribera.
V. Escuredo.
V. Estebanez, y Calzada.
V. Farvalles.
L. Folledo.
V. Fontanil de los Otéros.
V. Fontihoyuelo.
V. Fuentes de Carbajal.
V. Fuentes de los Otéros.
V. Fuentes de Ropel.
V. Fresno de la Vega.
V. Gordaliza de la Loma.
V. Gordaliza del Pino.
V. Gordoncillo.
V. Grañeras. (las)
V. Grajalejo.
V. Grajal de Campos.
V. Grisuela del Páramo.
V. Guerga de Frayles.
V. Guerga del Rio.
V. Guergas, y el Millar.
V. Gusendos de los Otéros.
L. Hospital de Orbigo.
L. Inicio.
L. Irian.
L. Javares de los Otéros.
L. Juarilla.
L. Justel, y su Barrio.
V. Laguna de la Somoza.
V. Liegos.
V. Lorenzána.
V. Mayre de Castro ponce.
V. Maluenga. (la)
V. Mansilla del Páramo.
V. Manzanal, Monte-alegre y la Sylva.
V. Mataluenga.
V. Mata-llana.
V. Mata de Otéro.
V. Matadeon de los Otéros.
V. Matilla de Arzon.
V. Melgar de abaxo.
V. Monasterio de Vega.
L. Moral de Órbigo.
L. Morales junto Astorga.
L. Moscas del Páramo.
V. Nava de los Otéros.
V. Navianos de la Vega.
L. Olleros de Alba.
V. Omañon.
V. Horcadas.
V. Otéro de las Dueñas.
L. Oteruelo de Campos.
V. Paxares de los Otéros.
L. Palacios mil.
V. Palanquinos.
L. Palazuelo, y Gavilanes.
V. Pedrosa.
L. Pinos.
L. Pobladura de Pelayo Garcia.
L. Pobladura de los Otéros.
L. Pobladura de San Julian.
L. Pobladura del Valle.
V. Puebla de Lillo. (la)
V. Puente de Órbigo. (la)
V. Quintana del Márco.
L. Quintanilla de Combarros.
L. Quintanilla de Florez.
L. Quintanilla del Monte.
L. Quintanilla del Molar.
L. Quintanilla de los Otéros.
L. Quintanilla de Sollámas.
L. Quintanilla del Valle.
L. Rabanal el viejo.
L. Rebollar de los Otéros.
L. Regueras de abaxo. (las)
L. Regueras de arriba. (las)
V. Riaño, y la Puerta.
L. Riego del Monte.
L. Riego de la Vega.
L. Rio frio de Orbigo.
L. Rio seco de Tapia.
V. Roaíes.
L. Roperuelos del Páramo.
L. Ruy de Castrillo.
L. Saelices del Rio.
L. Salio.
V. Saludes de Castro-ponce.
V. San Hadrian, y La losilla.
V. San Hadrian del Valle.
L. San Cibrian de Ardon.
L. San Cibrian del Condado.
V. San Esteban del Molár.
L. San Felix de las Labanderas.
L. San Felix de Orbigo.
L. San Juan de Torres.
L. San Justo de los Otéros.
L. San Martin del Agostedo.
L. San Martin de la Falamosa.
L. San Martin de Torres.
L. San Martin de Villardiga.
L. San Miguel de Montañan.
V. San Millan de los Caballeros.
L. San Pedro de Bercianos.
L. San Pedro de las Dueñas.
L. San Pedro de los Otéros.
L. San Pedro de Pegas.
L. San Roman de los Otéros.
V. Santa Cristina de Valmadrigal.
L. Santa Colomba de Turienzo.
L. Santa Colomba de la Vega.
L. Santa Maria de los Otéros.
L. Santa Maria del Páramo.
V. Santa Marina del Rey.
L. Santa Marina de Turienzo.
V. Sant Herbas de Campos.
L. Santiago de Molinillo.
V. Santiago de las Villas.
L. Santibañez de Val de Iglesias.
L. Santovenia de San Matcos.
L. Santo Millano.
V. Sorriba.
L. Soto de la Vega.
L. Tabladillo de Turienzo.
L. Tapia de la Ribera.
L. Texedo.
V. Texerina.
V. Toral de los Guzmanes.
L. Torrestio.
L. Vivero.
V. Villahamete.
L. Villaverde de Arcayos.
V. Villaverde de Sandoval
V. Villacé.
L. Villacintor.
V. Villacid de Campos.
L. Villadangos.
V. Villademor.
L. Villa estrigo.
L. Villafañe.
L. Villagarcia de la Vega.
L. Villalba de la Lóma.
L. Villalverde.
V. Villalobar.
V. Villalobos.
V. Villamayor de Campos.
V. Villamartin de Don Sancho.
V. Villamizar.
V. Villamoratiel.
V. Villamunio.
V. Villanueva del Campo.
V. Villanueva de las manzanas.
V. Villaornate.
V. Villapadierna.
V. Villaquilambre.
V. Villar de Golfer.
L. Villar de Ronces-valles. (el)
L. Villarente.
L. Villarrabines.
V. Villarrin de Campos.
L. Villarrin del Páramo.
V. Villarroañe.
V. Villaviciosa de la Ribera.
V. Villavicencio de los Caballeros.
V. Villavidel.
V. Villeza.
L. Villimer.
L. Uña de Quintana del Marco.
V. Urones de Castroponce.
V. Valverde de Campos.
V. Valverde Enriquez.
V. Valbuena del Hospital.
V. Valcavado.
L. Val de vimbre.
V. Val despino vaca.
V. Val despino ceron.
V. Val descorriel.
V. Val de sandinas.
D. Val de Iglesias.
V. Val de mora.
V. Val de morilla.
V. Val de San Roman.
D. Val de llan.
L. Val de teja.
V. Val danquillo
L. Vallecillo.
V. Bañeza. (la)
V. Vecilla de Valdaraduey.
L. Vega de antoñan.
L. Vega de los arboles.
V. Vega de Rioponce.
V. Vega de Villalobos.
L. Veldedo de Combarros.
L. Velilla de los Otéros.
V. Zalamillas.

Partido de Ponferrada.

Jurisdicion de Ponferráda.

V. Ponferráda.
L. Bárcena del Rio.
L. Cámpo.
L. Carracedelo.
L. Columbriános.
L. Fuentes nuevas.
L. Onámio.
L. Hozuela.
L. Paradela de Muces.
L. San Lorenzo.
L. San Pedro de Devesas.
L. Santo Tomás de las Ollas.

L. Toral de Moráyo.
L. Villalibre.

Jurisdicion de la Abadía de Espinareda.

V. Espinareda.
L. Barcena.
L. Berlanga.
L. Burbia.
L. Bustarga.
L. Castellanos.
L. Chano.
L. Espanillo.
L. Fabero. (el)
L. Fontoria.
L. Fresnedélo.
L. Guimara.
L. Lillo.
L. Moréda.
L. Otéro de Naraguantes.
L. Ozero.
L. Penoselo.
L. Peranzanes.
L. Sancedo.
L. San Martin de Moreda.
L. San Miguel junto Arganza.
L. San Pedro de Olleros.
L. San Vicente, y la Retuerta.
L. Santa Marina del Sil.
L. Su arbol.
L. Tras cástro.
L. Villar de Otéro.
L. Valouta.
L. Valle de Finolledo.
L. Vega de Espinareda.

Jurisdicion del Valle de Ancáres.

L. Lumeras.
L. Candin.
L. Espinareda.
L. Pereda.
L. Sorbeyra.
L. Suertes.
L. Texedo.
L. Villarbon.
L. Villasumil.

Jurisdicion de Toréno.

V. Toréno.
L. Barrio de Langre.
L. Libran.
L. San Pedro de Mallo.

Jurisdicion de Cubillos.

V. Cubillos.
L. Cabañas de la Dornilla.
L. Finolledo.
L. Posadiñas, y Cubillinos.

Jurisdicion de la Abadía de Poybueno.

L. Fonfria.
L. Matavenero.
L. Poybueno.
L. San Facundo.

Jurisdicion de la Obispalia de Astorga.

L. Santa Cruz de Montes.
L. Santa Marina de Montes.
L. Santibañez de Montes.
L. Torre.

Jurisdicion de Bembibre.

V. Bembibre. S.
L. Almagarinos.
L. Almázcara.
L. Arlanza.
L. Valle, y Tedejo. (el)
L. Boéza.
L. Cabanillas.
L. Calamocos.
L. Castrillo del Monte.
L. Colinas del Campo.
L. Folgoso de la Ribera.
L. Herrerias de Marciel.
L. Igueña.
L. Labaniego.
L. Matachana.
L. Montes. (los)
L. Parada solana.
L. Pobladura de las regueras.
L. Quintana de fuseros.
L. Ribera. (la)
L. Robledo de las Traviésas.
L. Rodanillo.
L. Rodrigatos.
L. Rozuelo.
L. San Pedro Castanéro.
L. San Roman.
L. Santibañez, y San Esteban del Toral.
L. Tremor de abaxo, y Cerezales.
L. Tremor de arriba.
L. Turienzo Castañero.
L. Villaverde de los cestos.
L. Villar de las traviésas.
L. Villaviciosa de Perros.
L. Viloria.
L. Viñales.
L. Valle, y Tedejo. (el)
L. Urdiales.

Jurisdicion de Lucillo.

V. Lucillo.
L. Busnadiego.
L. Chana de la Somoza.
L. Giliel
L. Luyego.
L. Molina Herrera.
L. Piedras-albas.
L. Pobladura de la Sierra.
L. Villalibre.

Jurisdicion de Compludo.

L. Carracedo.
L. Compludo.
L. Espinoso.
L. Palacios.

Jurisdicion de Peñalba.

L. Bouzas.
L. Santiago de Peñalba.

Jurisdicion de la Abadía de Montes.

L. Manzanedo.
L. San Clemente de Valduéza.
L. San Christoval.
L. San Juan del Texo.
L. Val de francos.

Jurisdicion de la Abadía de Carracédo.

V. Carracédo.
L. Barrósa. (la)
L. Campañána.
L. Camponaráya.
L. Carucédo.
L. Cobas.
L. Lago.
L. Narayóla.
L. Paradela del Rio.
L. San Andrés de Montejos.
L. Sobrado.
L. Sorribas.
L. Villaverde.
L. Villamartin.

Jurisdicion de Villafranca.

L. Arborbuena.
L. Otéro.
L. Quilos.
L. Toral de los Bados.
L. Valgoma. (la)
L. Valtuille de abaxo.
L. Valtuille de arriba.
L. Villabuena.
L. Villa de canes.
L. Villa de palos.
L. Vilela.
V. Villafranca.

Jurisdicion de la Ribera de Escontra.

L. Castroquilame.
L. Yeres, y Vega de Yeres.
L. Medulas. (las)
L. Robledo de Sobre-castro.
L. San Pedro de Trones, y Puente de Domingo Florez.

Merindad de Cornadélo.

V. Borrénes.
L. Chana. (la)
L. Orellan.
L. Rimor.
L. Rioferreyros.
L. San Juan de Paluezas.
L. Santalla.
L. Val de cañáda.
L. Villa vieja.
L. Voces.

Merindad de Aguiar.

L. Aguiar de la Lastra.
L. Arnadelo.
L. Barrio, y Castélo.
L. Cabarcos.
L. Cabeza de Campo.
L. Cancela. (la)
L. Carril.
L. Frieyra.
L. Lusio, Arnado, y Gestoso.
L. Oencia.
L. Olego.
L. Portela. (la)
L. Puerto, y el Real.
L. Requejo.
L. Robledo.
L. San Vicente de Leyra.
L. Sobredo.
L. Vega de Cascallana.
L. Villarrando.
L. Villarrubin.

Merindad de Valcarce.

L. Ambas mestas.
L. Argenteyre.
L. Castro, y Laballos.
L. Faba, y sus Barrios. (la)
L. Hermide.
L. Lindoso.
L. Moldes.
L. Moñon.
L. Moral.
L. Parada de Soto.
L. Portela, y Soto Gayoso. (la)
L. Rasinde, y Labraña.
L. Ruirelan, y Samprón.
L. San Fidoseo.
L. San Julian, Hospital, y Herrerias.
L. San Tyrso.
L. Soto de Parada.
L. Trabadelo.
L. Villafeyle.
L. Villasinde.
L. Vega. (la)

Merindad de Corullón.

V. Corullón.
L. Dragonte.
L. Hornija.
L. Horta.
L. Viariz.
L. Villagroy.

Merindad de la Somóza.

L. Campo del agua.
L. Cela.
L. Parada seca.
L. Paradiña.
L. Pobladura.
L. Porcarizas.
L. Prado.
L. Texeyra.
L. Veguellina.
L. Villar de Acero.

Prestamo de Tabladillo.

L. Folgoso.
L. Tabladillo.
L. Tejada. (la)

Quinteria de Montes.

L. Ferradillo.
L. San Hadrian.
L. San Pedro de Montes.

Coto de Balboa.

L. Cantegeyra, y Pumarin.
L. Castañeyras.
L. Fuente de Oliva.
L. Paraxis.
L. Ruy de ferros, y Chandevillar.
L. Ruy de lamas.
L. Valboa.
L. Valverde.
L. Villanueva.
L. Villar marin.
L. Villarinos, y Barrio de Castañoso.

Coto de Bárjas.

L. Albarédo.
L. Bárjas.
L. Barrósas.
L. Campo de Liebre.
L. Corporáles.
L. Guimil.
L. Quintéla.
L. Vegas de Oseo.

Coto de los Corros.

L. Corráles.
L. Mosteyros.
L. Villar.

Coto de Melezna.

L. Cadafresnes.
L. Mazo. (el)
L. Melezna.

Lugares de Jurisdicion sobre sí.

L. Acebo. (el)
V. Albáres.
V. Arganza.
V. Barrios de Salas. (los)
L. Buzmayor.
V. Cabañas-raras.
V. Cacabelos.
V. Canédo.
V. Castro podame.
V. Cobrana.
V. Congosto.
V. Cortiguera.
L. Cueto.
L. Herbedédo.
L. Faro.
L. Fresnedo.
L. Fuencebadon.
L. Granja de San Vicente.
D. Granja de la Magdalena.
L. Langre.
V. Losada.
L. Magaz de abaxo.
L. Magaz de arriba.

L. Manjarin, y Labor de Rey.
V. Molina seca.
V. Noceda, y sus Barrios.
L. Pardamaza.
L. Pardollán.
L. Perege.
L. Pieros.
L. Posada del Rio.
L. Pradela.
L. Pradilla, y Val de laloba.
L. Priaranza.
L. Primou.
L. Riego de Ambrox.
V. Salas de la Ribera.
L. San Andres de las Puentes.
L. San Esteban de Valduerza.
L. San Juan de la Mata.
L. San Justo de Cabanillas.
L. San Miguel de las Dueñas.
L. San Miguel de Langre.
L. Santa Lucia.
L. Santo Alexandro, ó Santalavilla.
L. Sésamo.
L. Sobredo.
L. Sotelo.
L. Tombrio de abaxo.
L. Tombrio de arriba.
L. Villa Martin del Sil.
L. Villa nueva de Valduéza.

PRINCIPADO
DE
ASTURIAS.

Partido de Asturias.

Abedul. (Coto del)
Aguiño, y Perlunes. (Coto de)
Allande. (Concejo de)
Aller. (Concejo de)
Amieba. (Concejo de)
Ariondas. (Coto de)
Avilés. (Concejo de)
Baiña, y Loredo. (Coto de)
Belmonte. (Coto de)
Beana. (Concejo de la)
Biao. (Coto de)
Boal. (Concejo de)
Boymoro. (Coto de)
Buyeres. (Coto de)
Cabaña. (Coto de la)
Cabráles. (Concejo de)
Cabránes. (Concejo de)
Cabruñana. (Jurisdicion de)
Cagigal. (Coto de)
Camas. (Coto de)
Cangas de Onis. (Concejo de)
Cangas de Tineo. (Concejo de)
Candámo. (Jurisdicion de)
Caravia. (Concejo de)
Carrandi. (Coto de)
Carreño. (Concejo de)
Caso. (Concejo de)
Castañedo. (Coto de)
Castropol. (Concejo de)
Cazo. (Coto de)
Cerdeño. (Coto de)
Cerredo, y Degaña.
Coaña. (Concejo de)
Corbera. (Concejo de)
Colúnga. (Concejo de)
Corias. (Coto de)
Cornellana. (Coto de)
Cortina. (Coto de)
Colombiello, y Rebolieda.
Felguera. (Coto de la)
Figueras. (Coto de las)
Franco. (Concejo del)
Fuentes. (Coto de)
Gijon. (Concejo de)
Gozón. (Concejo de)
Grado. (Concejo de)
Granda. (Coto de)
Grandas. (Concejo de)
Gua, y Caunedo. (Coto de)
Yernes, y Tameza. (Coto de)
Illano. (Concejo de)
Illas. (Jurisdicion de)
Ivias. (Concejo de)
La yeguiña. (Coto de)
Lavio. (Coto de)
La paranza. (Coto de)
La pasera. (Coto de)
La riera de Cobadonga. (Coto de)
Leytariegos. (Coto de)
Linares. (Coto de)
Lindes. (Coto de)
Lodeña. (Coto de)
Luerces. (Coto de)
Llamera. (Concejo de)
Llánes. (Coto de)
Llánes. (Concejo de)
Llendelafaya. (Coto de)
Marentes. (Coto de)
Mata. (Coto de la)
Melendreros. (Coto de)
Mieres del Camino. (Jurisdicion de)
Miranda. (Concejo de)
Morteras. (Coto de las)
Montealegre. (Coto de)
Morcin. (Coto de)
Muros. (Coto de)
Nava. (Concejo de)
Naranco. (Coto de)
Navia. (Concejo de)
Natahoyo. (Coto de)
Noreña. (Condado de)
C. Oviedo.
Olloniego. (Jurisdicion de)
Onis. (Concejo de)
Orlé. (Coto de)
Paderni. (Concejo de)
L. Pajares del Puerto.
Páramo de la forceya. (Concejo de)
Parres. (Concejo de)
Peñaflor. (Coto de)
Pesoz. (Concejo de)
Piloña. (Concejo de)
Ponga. (Concejo de)
Porteño. (Coto de)
Pravia. (Concejo de)
Preanes. (Coto de)
Priandi. (Coto de)
Proaza. (Concejo de)
Pronga. (Coto de)
Puerto. (Coto de)
Quinzanas. (Coto de)
Quirós. (Concejo de)
Ranon. (Coto de)
Regueras. (Concejo de las)
Riba de sella. (Concejo de)
Ribera de abaxo. (Concejo de la)
Ribera de arriba. (Concejo de la)
Riera. (Coto de la)
Riosa. (Concejo de)
Salas. (Concejo de)
Salime. (Concejo de)
Sariego. (Concejo de)
San Bartolomé. (Coto de)
San Juan de Arénas. (Coto de)
San Juan de Leñaranada. (Coto de)
San Juan de Sangoñedo. (Coto de)
San Lázaro de Mirallo. (Coto de)
L. San Martin de Laspra.
San Martin de Oscos. (Concejo de)
San Miguel de Barcena. (Coto de)
L. San Miguel de Quiloño.
San Pedro de Boca de mar. (Coto de)
San Pedro de Coalla. (Jurisd. de)
San Pedro de Peñerûes. (Coto de)
L. San Roman de Naveces.
San Tirso de Abrés. (Concejo de)
L. Santiago del monte.
Santa Comba. (Coto de)
Santa Eulalia de Oscos. (Concejo de)
Santa Maria de Bendones. (Coto de)
Santa Maria de Obona. (Coto de)
Santo Adriano. (Concejo de)
Sena. (Coto de)
Siero. (Concejo de)
Sobrescovio. (Concejo de)
Somiedo. (Concejo de)
Soto de los Infantes. (Coto de)
Suero. (Coto de)
Tavalles. (Coto de)
Taramundi. (Concejo de) S.
Tineo. (Concejo de)
Tiraña. (Coto de)
Tornin. (Coto de)
Tresall. (Coto de)
Tudela. Concejo de)
Valcarce. (Coto de)
Valdecarzana. (Jurisd. de)
Valdés. (Concejo de)
Val-de-Dios. (Coto de)
Val de San Pedro. (Concejo de)
Val de Santibañez. (Concejo de)
Vallin. (Coto de)
Vega de Zarza. (Coto de la)
Villavelez. (Coto de)
L. Villaverde, y Celón.
Villanueva de Oscos. (Coto de)
Villaviciosa. (Concejo de)
Villoria. (Coto de)

PROVINCIA DE MADRID.

Partido de Madrid.

L. Alcorcón.
L. Ambróz.
D. Acedínos.
D. Alludén.
L. Casarrubuélos.
L. Caravanchél alto.
L. Caravanchél baxo.
L. Cosláda.
D. Cova-muébles.
D. Dos-casas.
L. Fuencarrál.
L. Fuen-labráda.
L. Fuente el frésno.
D. Fregacédos.
D. Fuentidueña.
L. Getáfe.
D. Loránca.
V. MADRID.
L. Majada-honda.
Máudes.
D. Mesónes.
L. Rózas. (las)
L. San Sebastian de los Reyes.
D. San Christóval.
L. Torrejón de la Calzada.
D. Torre-pedrósa.
D. Torre del Cámpo.
D. Torre-Ban-Crispín.
C.R. Torrecilla.
L. Villaverde.
L. Vallécas.
L. Vicálbaro.
D. Villanueva, y Burrillo. R.

Partido de la Villa de Casarrubios del Monte.

V. ÁLAMO. (el)
V. Casarrúbios del Monte.
V. Val-mojádo.
V. Véntas de Retamósa.
V. Villa-manta.

Partido de la Villa de Maquéda.

D. ALDEA DE DON ANDRES. (LA)
V. Carména.
D. Jaen.
V. Maquéda.
V. Crismóndo.
V. Santa Cruz del Retamár.
V. Val-de Santo Domingo.
D. Zarzuéla. (la)

Partido de la Villa de Villa-viciosa.

V. Moraléja la mayor.
V. Moraléja de enmedio.
V. Serranillos.
V. Sacedón de Canáles.
V. Villa-viciosa.

Pueblos que no expresan el Partido a quien están sujetos.

V. Almonacid de Zorita.
V. Almoguéra.
V. Albáres.
V. Alhóndiga.
V. Alcobéndas.
V. Alaméda. (la)
V. Arroyo-molínos.
V. Albaláte de Zorita.
V. Aravácа.
V. Auñón.
V. Alocén.
D. Aldovéra.
D. Angúix.
D. Araduéñiga.
D. Años. (los)
V. Buen-día.
V. Berninches.
V. Bréa.
V. Barájas.
V. Boadilla del Mónte.
V. Boróx.
V. Brunéte.
D. Bugéda. (la)
V. Belmónte de Tajo.
V. Chan-Martin.
V. Canillas.
V. Canillejas.
V. Cúbas.
D. Conchuéla.
D. Catruéña.
D. Comun de las once Villas.
V. Driébes.
V. Escopéte.
V. Escariche.
V. Fuente-la-encina.
V. Fuente-novilla.
D. Fuente-espíno.
D. Fuen-bellída.
V. Griñón.
V. Hortaléza.
V. Húmera.
D. Humanéjos.
V. Huéva.
V. Hontóva.
V. Illána.
V. Yébra.
V. Leganés.
D. Lagolósa.
V. Mejoráda.
V. Mazuécos.
V. Moratilla.
V. Pátla.
V. Peñalver.
V. Pozo de Almoguéra.
V. Pozuélo de Alarcon.
V. Pedrezuéla.
V. Polvoránca.
V. Peráles del Rio.
V. Pastrána.
D. Pangia. (la)
D. Pozuéla.
D. Paloméro.
V. Quijórna.
V. Ríbas.
V. Réjas.
C.R. Romanillos.
V. San Agustín.
V. Sayatón.
D. Sebér.
D. Santiago de Vilílla.
V. Torrejón de Velasco.
D. Torre-vermeja.
D. Torrejón.
V. Val-de-concha.
V. Velilla de San Antonio.
V. Vaciamadrid.
V. Villafránca del Castillo.
D. Villa-mayor.
D. Válles.
D. Valléga.
D. Val-de-hormeña.
V. Zorita de los Canes.

PROVINCIA
DE LA
MANCHA.

C. Ciudad Real.

¶ *En su término.*

Ald. Las Casas.
Cot. R. Fuentillézgo.
Ald. Poblete.
Ald. Poblachuela.
Ald. Valverde.

Partido de Almagro, y Campo del Orden de Calatrava.

V. Almagro.

¶ *En su término.*

Cot. R. Añavéte.
Gr. Blánca.
Gr. Bélla.
Gr. Cervéra.
Cot. R. Cervéra.
Gr. Caridád.
Gr. Corréal.
Gr. Cóca.
Gr. Falcón.
Gr. Matabéstias.
Gr. Montanchuélos.
Gr. Narváez.
Gr. Náva de San Isidro.
Gr. Orán.
Gr. Palacios.
Gr. Pardillo.
Gr. San Agustin.
Gr. Santo Domingo.

V. Aldea del Rey.
V. Abenójar.

¶ *En su término.*

Gr. Encarnación.
Ald. Fontanósa.

V. Alcoléa.
V. Argamasilla.
V. Agúdo.
V. Almadén.

¶ *En su término.*

Ald. Alamillo alto y baxo.
Ald. Almadenéjos.
Ald. Ventillas.
Ald. Castil séras.
Ald. Gargantiel.
Ald. Hontanósas.

V. Almodovar.

¶ *En su término.*

Ald. Brazatórtas.
Ald. Casas de Alcúdia.
Ald. Fontanósas.
Ald. Gargántas.
Ald. Navacerráda.
Ald. Retamál.
Ald. San Benito.
Ald. Sendalamúla.
Ald. Verédas.
Ald. Ventillas.
Ald. Val de azógues.
Ald. Viñuéla.

V. Ballesteros.

¶ *En su término.*

Gr. Retamál.

V. Bolaños.
V. Valenzuéla.
V. Val de peñas.

¶ *En su término.*

Gr. Marañón.
Gr. Muñóz
Gr. Trinidad

V. Belvis.
V. Cabezarado
V. Caracuél.
V. Carrion.

¶ *En su término.*

Cot. R. Calatráva.
Gr. Malvecino.

V. Corrál.
V. Calzáda.

¶ *En su término.*

Gr. Chicótas.
Gr. Campillo.
Gr. Calderón.
Gr. Casamatéos.
Ald. Huertezuélas.
Gr. Hermitilla.
Gr. Fuen-labráda.
Gr. Membrillo.
Gr. Peña del Aguila.
Gr. Pulgár.
Gr. Palo-dúlce.

V. Cañáda.
V. Daymiél.

¶ *En su término.*

Gr. Guárdas.
Gr. Huerta de Camúñas.
Gr. La Náva.
Gr. Madára.
Gr. Pardillo.
Gr. Pico.
Gr. Quintanár.
Gr. Ureña.

V. Fuente del frésno.
V. Fuen caliénte.
V. Fernan Caballero.

¶ *En su término.*

Gr. Casa de cámpo.

V. Granátula.
V. Luciána.
V. Mestánza.

¶ *En su término.*

Ald. San Lorenzo.
Ald. San Ildefonso.
Ald. Siérra.
Ald. Véra.

V. Miguel Túrra.

¶ *En su término.*

Ald. Peralbillo.

V. Malagón.

¶ *En su término.*

Gr. Campo-mojádo.

V. Morál.

¶ *En su término.*

Gr. Cantáno.

V. Manzanáres.

¶ *En su término.*

Gr. Casa de D. Juan.
Gr. Casa grande.
Gr. Casa del Duénde.
Gr. Casa de Quesáda.
Gr. Casa de Don Pedro.
Gr. Casa de Peralonso.
Gr. Magára.
D. Morataláz.
Gr. Nava séca.
Gr. Quarto alto.
Cot. R. Siles.
Gr. Vivéros.

V. Pozuélo.

¶ *En su término.*

Gr. Boviller.

V. Pozuélos.
V. Porzúna.
V. Picón.
V. Piedra buéna.
V. Puebla de Don Rodrigo.
V. Puerto-llano.

¶ *En su término.*

Ald. Arroyo de la Higuéra.
Ald. Cabezas rubias.
Gr. Casa de Campo.
Ald. Hinojósas.
Ald. Villár.
Gr. Ventilla.

V. Sacerucla.

¶ *En su término.*

Ald. Val de mánco.

V. Santa Cruz.
V. San Cárlos.
L. Tirateafuera.
V. Torrálba.

¶ *En su término.*

Gr. Flor de Ribéra.

V. Villar del Pozo.
V. Villamayor.
V. Villa-rubia.

¶ *En su término.*

Gr. Zuda córta.

V. Viso.

¶ *En su término.*

Gr. Heriguéla.
Gr. Mesáda.
Gr. Mónja.
Gr. Peñóso.
Gr. Paloma.
Gr. Quejigáres.
Cot. R. Zacaténa.

Partido de Villanueva de los Infantes, del Orden de Santiago.

V. Albaladéjo.
V. Almedina.

¶ *En su término.*

Cot. R. Santa Gadéa.

V. Alhambra.

¶ *En su término.*

Gr. Allóso.
Gr. Allóso chico.
Gr. Animas.
Gr. Alméndros.
Gr. Caléra.
Gr. Campina.
Gr. Cerro-rubio.
Gr. Cástro.
Gr. Fuente-vleja.
Gr. San Leróndo.
Gr. Moraleja.
Gr. María Antonia.
Gr. Moráles.
Gr. Návas.
Gr. Náva.
Gr. Ólmo.
Gr. Perdiguéro.
Gr. Pajáres.
Gr. Pozícos.
Gr. Párdo.
Gr. Río.
Gr. Santa Elena.
Gr. Santa María de Flores.
Gr. Valle-hermoso.
Cot. R. Dehesa del Campillo.
Cot. R. Dehesilla.
Cot. R. Dehesa de Valle-hermoso.
Cot. R. Palacios.
Cot. R. Ruidéra.
Cot. R. Sérna.

V. Alcubillas.
V. Béas.

¶ *En su término.*

Gr. Arróyo.
Gr. Acimilléro.
Gr. Arretúras.
Gr. Agózar.
Gr. Álamo.
Gr. Alto.
Gr. Ajóza.
Gr. Vicaría.
Gr. Carráscas.
Gr. Carbajál.
Gr. Don Tristán.
Gr. Galindo.
Gr. Gaornillos.
Gr. Loréntc.
Gr. Noguéra.
Gr. Olivár.
Gr. Profácio.
Gr. Río.
Gr. Turruchél.
Gr. Továr.

V. Castellár.
V. Cañamáres.
V. Chiclána.
V. Cózar.
V. Carrizósa.
V. Fuen-llana.

¶ *En su término.*

Gr. Sérna.

V. Infantes. (Villa nueva de los)
V. Membrilla.

¶ *En su término.*

Ald. Santo Christo del Valle.

V. Montiél.

¶ *En su término.*

Gr. Tórres.
V. Óssa.

V. Puébla.
V. Santa Cruz de los Cáñamos.
V. Solána.
¶ *En su término.*
Gr. Toconár.
V. Torre de Juan Abad.
¶ *En su término.*
Cot. R. Hitos.
Cot. R. Náva del Rey.
Cot. R. Santa Gadéa.
V. Terrinches.
V. Torrenuéva.
V. Villa Manrique.
¶ *En su término.*
Cot. R. Montizón.
Cot. R. Zahóra.
V. Villa hermósa.

Pueblos agregados a este Partido.

Del Orden de Santiago.

V. Cabeza messáda.
V. Campo de Criptána.
¶ *En su término.*
Ald. Altillo.
Gr. Casa-nuéva.
Gr. Casa-viéja.
Gr. Denestróza.
Gr. Márta.
Gr. Tejádo.
V. Hinojósos del orden.
V. Miguel-Esteban.
V. Horcajo de las Torres.
¶ *En su término.*
D. Belmontéjo.
V. Quintanár de la Orden.
V. Socuéllamos.
V. Santa María de los Llános.
V. Tomellóso.
V. Tobóso.
¶ *En su término.*
Gr. Rásos.
V. Villamayor de Santiago.
¶ *En su término.*
Gr. Cervaléra.
D. Gúzquez.
D. Lugarejo.
D. Villavérde.
V. Villanueva del Cardete.
Sitio de Ruidéra.

Partido de Alcaráz.

C. Alcaráz.
¶ *En su término.*
Gr. Alamédas.
Gr. Alcornocáles.
Gr. Arquillo.
Gr. Asna.
Gr. Arteága.
Gr. Artesóros.
Gr. Bado-blanco.
Gr. Batán de abaxo.
Gr. Batán de arriba.
Gr. Vegalléra.
Gr. Bérro.
Gr. Berruéco.
Gr. Campillo.
Ald. Canaléja.
Gr. Canaléja.
Gr. Canalejuéla.
Gr. Cañáda de abaxo.
Gr. Cañáda de arriba.
Gr. Cañáda del Provéncio.
Gr. Carboneras.
Gr. Casa-lázaro.
Gr. Casa nuéva.
Gr. Casa nuéva.
Gr. Casa nuéva.
Gr. Casillas de abaxo.
Gr. Casillas de arriba.
Gr. Catalmarejos de abaxo.
Gr. Catalmarejos de arriba.
Gr. Caballería.
Gr. Choríza.
Gr. Chóza de Don Martin.
Gr. Córtes.
Gr. Cubillo.
Gr. Cucharál.
Gr. Fuenlabráda.
Gr. Fuente del Espíno.
Gr. Fuente del Pino.
Gr. Garbí.
Gr. Gorgogí.
Gr. Herréra.
Gr. Jardín.
Gr. Lúna.
Gr. Márta.
Ald. Masegóso.
Gr. Mésra.
Gr. Molina.
Gr. Molinos de Albaladejo.
Gr. Molino de Monte mayor.
Gr. Monte mayor.
Gr. Mitras.
Gr. Navaluénga.
Gr. Noguéra.
Gr. Oncebrétos.
Gr. Horcájo.
Gr. Hórno de Vidro.
Gr. Páblo.
Gr. Palomár.
Gr. Pastóres.
Ald. Patérna.
Gr. Peñarrubia.
Gr. Peñascósa.
Gr. Pesebre.
Gr. Portelano.
Ald. Pobedilla.
Gr. Puentecillas.
Gr. Puentezuélas.
Gr. Puérto.
Gr. Purga-pecados.
Gr. Pica-mesónes.
Gr. Pinilla. *Real Salero.*
Gr. Quarto de Don Gabriel.
Gr. Rámbla.
Gr. Raya.
Ald. Reolid.
Ald. Robrédo.
Gr. Rósa.
Gr. Rayo de los Pálos.
Ald. Salobre.
Gr. San Salvador.
Ald. Solanilla.
Gr. Sotillos.
Gr. Teatinos.
Gr. Tejéra.
Gr. Tio cencérro.
Gr. Tovar blanco.
Gr. Toro-mócho.
Gr. Tórre.
Gr. Tórre.
Gr. Tovarejo.
Gr. Val-de-cervántes.
Gr. Vecíno.
Gr. Vénta de Segobia.
Ald. Viános.
Gr. Villar-gordo.
Ald. Vivéros.
Gr. Indiáno.
Gr. Hita.
Gr. Ituéro.
Gr. Zarzadilla.
Ald. Zepillo.
Ald. Cilleruélo.
V. Aina.
¶ *En su término.*
Gr. Agua saláda.
Gr. Cañada de Moróte.
Gr. Cabezuélas.
Gr. Chotíl.
Gr. Dehesica.
Gr. Derramadéro.
Ald. Élche.
Gr. Entredicho.
Gr. Fontanár.
Gr. Fuente Carrásca.
Gr. Fuente del Taé.
Gr. Fuente-higuera.
Gr. Fuente-pinilla.
Gr. Ginéte.
Gr. Griégo.
Gr. Hermánas.
Gr. Huértas.
Gr. Mariscóte.
Gr. Molinícos.
Gr. Moróte.
Gr. Navazuéla.
Gr. Noguéra.
Gr. Peña-rubia.
Gr. Picárzos.
Gr. Pozo-ladron.
Gr. Pozuélo.
Gr. Puérto del Pino.
Gr. Rámbla.
Gr. Retamár.
Gr. Rio arriba.
Gr. Rubiál.
Gr. Rubiélo.
Gr. Sarguilla.
Gr. Villarejo.
Gr. Umbría de Caramingo.
V. Valazóte.
¶ *En su término.*
Gr. Blánca.
Gr. Cúbo.
Gr. Mochuélos.
Gr. Vermeja.
V. Ballestéro.
¶ *En su término.*
Gr. Bústos.
Gr. Conchél.
Gr. Cobatillas.
Gr. Gallárdo.
Gr. Gil de Moya.
Gr. Llano-róza.
Gr. Mingóte.
Gr. Mocdillas.
Gr. Paraisa.
Gr. Peribañez.
Gr. Tocón.
V. Barrax.
¶ *En su término.*
Gr. Abril de abaxo.
Gr. Abril de abaxo.
Gr. Abril de abaxo.
Gr. Abril de arriba.
Gr. Abril de arriba.
Gr. Abril de arriba.
Gr. Arboles.
Gr. Cáno.
Gr. Cañada blanca chica.
Gr. Cañada blanca grande.
Gr. Cañada blanca.
Gr. Carretéras de abaxo.
Gr. Carretéras de arriba.
Gr. Casagrande.
Gr. Casilla.
Gr. Cornudillo, ó Morál.
Gr. Cuérva.
Gr. Don Alonso.
Gr. Don Geronymo.
Gr. Encébras.
Gr. Guálda.
Gr. María Alfáro.
Gr. Moráles.
Gr. Hondonéro.
Gr. Ortéga.
Gr. Picáda.
Gr. Quartéros.
Gr. Quartéros.
Gr. Quartéros.
Gr. Reillo.
Gr. Ruiza.
Gr. Tórres.
Gr. Villanuévas.
Gr. Villanuévas.
Gr. Cérros vérdes chico.
Gr. Cérros vérdes grande.
V. Bogárra.
¶ *En su término.*
Gr. Aches.
Gr. Catalmarejos baxos.
Gr. Fuentecillas.
Gr. Galapagar.
Gr. Moédas.
Gr. Navárro.
Gr. Pedro Navárro.
Gr. Potiche.
Gr. Quílez.
Gr. Yegüerizas.
V. Bonillo.
¶ *En su término.*
Gr. Alarcón.
Gr. Buytre.
Gr. Cabeza morena.
Gr. Calzadizo.
Gr. Casa-puerta.
Gr. Chaparrál.
Gr. Dueña.
Gr. Don Pasqual.
Gr. Elez.
Gr. Fuente de Quílez.
G. Galiáno.
Gr. Gallárda.
Gr. Gállo.
Gr. Guijarrosílla.
Gr. Guijóso.
Gr. Jaen.
Gr. Losílla.
Gr. Molinillo.
Gr. Móra.
Gr. Notário.
Gr. Paraisa.
Gr. Puérco.
Gr. Quejigósa.
Gr. Redónda.
Gr. Ságes.
Gr. Sálas.
D. Sotuélamos.
D. San Miguel.
Gr. Teniéntes.
Gr. Cérro-gordo.
V. Cotillas.
¶ *En su término.*
Gr. Charquillo.
Gr. Peráles.
V. Lezúza.
¶ *En su término.*
Gr. Alberquilla.
Gr. Angel.
Gr. Arenas.
Gr. Valdeláras de abaxo.
Gr. Valdeláras de arriba.
Gr. Berrúga.
Gr. Buenavista.
Gr. Colmenár.
Gr. Corazón.
Gr. Cucharro.
Gr. Encina hermosa.
Gr. Fuente pinilla.
Gr. Guardióla.
Gr. Juan de la Peña.
Gr. Lituéro.
Gr. Mari Gutierrez.
Gr. Mari Perez.
Gr. Mata-moros.
Gr. Montóya.
Gr. Múltas.
Gr. Pardáles.
Gr. Pózo.
Gr. Prado-redondo.
Gr. Quartos de Pozo nuevo.
Gr. Romerál.
Gr. Sanguino.
Gr. Santo Domingo.
Gr. Tiriez.
Gr. Vado.
Gr. Yunquéra.
V. Munera.
¶ *En su término.*
Gr. Alonso-Arenas.
Gr. Alonso-Calleja.
Gr. Amadóres.
Gr. Atalaya de Martin.
Gr. Barquéro.
Gr. Beata.
Cot. R. Berduzál.
Gr. Berrúga.
Gr. Brabo.
Gr. Calvo.
Gr. Calleja.
Gr. Capellanía.

Gr. Capitán.
Gr. Cános.
Gr. Cános.
Gr. Carretéro.
Gr. Cérro.
Gr. Chispas.
Gr. Colorada.
Gr. Colorádo.
Gr. Don Andrés
Gr. Don Benito.
Gr. Don Christoval.
Gr. Don Juan de Mesto.
Gr. Don Pedro Gonzalez.
Gr. Florida.
Gr. Francisco Arenas.
Gr. Francisco Arenas.
Gr. Gabriel Tercero.
Gr. Garráncho.
Gr. Juan Diaz.
Gr. Majuelos de Siruela.
Gr. Maria de Losa.
Gr. Marines.
Gr. Maymón.
Gr. Miróncs.
Gr. Mirónes.
Gr. Mirónes.
Gr. Minguijón.
Gr. Monte-agúdo.
Gr. Moragón.
Gr. Morállos.
Gr. Morcillos, y Xaráles.
Gr. Mózas.
Gr. Náva.
Gr. Niéva.
Gr. Nóva.
Gr. Nuéva.
Gr. Palacios.
Gr. Pedro Alonso.
Gr. Fedro-Arenas.
Gr. Pedro Escudero.
Gr. Pedro Escudero.
Gr. Perálta.
Gr. Quintanár.
Gr. Rámbla.
Gr. Résa.
Gr. Rosillo.
Gr. Rosillos.
Gr. Rúlo.
Gr. Sacristána.
Gr. San Bartolomé.
Gr. Secretario.
Gr. Siérra.
Gr. Vallejo de la bodega.
Gr. Vecina.
Gr. Vidiguílla.
Gr. Viña.
Gr. Inclúsa.

V. Peñas de San Pedro.
¶ *En su término.*
Gr. Acebúche.
Gr. Alcadóso.
Gr. Argamasón.
Gr. Arroja-hijos.
Gr. Campillo de Tárraga.
Gr. Campillo de Ciules.
Gr. Cañáda.
Gr. Cañáda juncosa.
Gr. Cañáda del Quintanar.
Gr. Cañéte.
Gr. Caridad.
Gr. Carrascál.
Gr. Casasóla.
Gr. Casica.
Gr. Casica del madroño.
Gr. Chortál.
Gr. Colmenár.
Gr. Fontanár de Alarcón.
Gr. Fontanár.
Gr. Fuen santa.
Gr. Fuen seca.
Gr. Fuente del Pino.
Gr. Hermita.
Gr. Herrería.
Gr. Huerta del Padre Martinez.
Gr. Huerta de rueda.
Gr. Huerto de Troziza.
Gr. Jára.
Gr. Jarretílla.
Gr. Judárra.
Gr. Lamedéro.
Gr. Losa del Majáno.
Gr. Madróño.
Gr. Mata-Navarro.
Gr. Mirón.
Gr. Moláta.
Gr. Molína.
Gr. Molinár.
Gr. Molinos del Royo.
Gr. Nava del Almed.
Gr. Nava del Rincón.
Gr. Nava del Pilar.
Gr. Pajonár.
Gr. Padre Simon.
Gr. Peña blanquilla.
Gr. Pocícos.
Gr. Pozo la Xára.
Gr. Pozo-Lope.
Gr. Pozo de Ellin.
Ald. Pozo-hondo.
Ald. Pozuélo.
Gr. Quevédo.
Gr. Quebráda.
Gr. Quesóla de abaxo.
Cor. R. Quesóla del Marqués.
Gr. Rámbla.
Gr. Róyo.
Gr. San Pedro.
Gr. Santa Ana.
Gr. Sauco.
Gr. Solána.
Gr. Valéro.

V. Riopár.
¶ *En su término.*
Gr. Carrascas.
Gr. Celáda.
Gr. Collado de la Lobera.
Gr. Henazár.
Gr. Horcájo.
Gr. Rósa.
Cot. R. San Juan.
Cot. R. San Jorge.
Gr. Sestéro.
Gr. Soto de la Vega.
Gr. Táblas.

V. Bien servida.
¶ *En su término.*
Gr. Albáres.
Gr. Balcónes.
Gr. Cásco del Rio.
Gr. Cortijo nuevo.
Gr. Cortijico.
Gr. Doña Maria.
Gr. Garriga.
Gr. Guija.
Gr. Moréra.
Gr. Puérto.
Gr. Roméro.
Gr. San-Blás.
D. Turruchél.
Gr. Vergára.
Gr. Vico.
Gr. Vínculo.

V. Villa nueva de la fuente.

V. Villa palacios.
¶ *En su término.*
Gr. Cárdos.
Gr. Castáños.

V. Villa-Roblédo.
¶ *En su término.*
D. Fuente del Espino.
D. Pozuélo de Villavíchos.
D. San Nicolás de Villarejos.

V. Villaverde.
¶ *En su término.*
Gr. Santiago. *Real Salero.*

ISLAS DE BALEARES.

MALLORCA.

C. Palma.
Arr. Santa Catalina.
C. Alcudia.
V. Andráig.
L. Ariañy.
V. Alaró.
Ald. Alcudiéta.
V. Artá.
V. Algaide.
V. Buñóla.
L. Bañalbufár.
V. Benisalém.
Ald. Biniarróy.
L. Biniamár.
L. Biniali.
Ald. Biniaraix.
L. Búger.
L. Biniaguál.
Ald. Binifauvéll.
V. Calviá.
V. Cámpos.
V. Campanét.
L. Caymári.
L. Cap-de-péra.
L. Costíx.
L. Conséll.
L. Castéll-llubi.
Ald. Cascaná.
V. Déya.
V. Espórles.
V. Escórca, ó Lluch.
L. Estellénchs.
L. Establiménts.
Ald. Es-cap-dellá.
V. Felanítx.
L. Fornaluig.
Cot. R. Galdént.
Ald. Huyeró.
V. Ínca.
Ald. Jornéts.
V. La póbla.
V. Llúch mayor.
L. Lloséta.
Ald. Lluca.
L. Llorito.
Ald. La Esglayéta.
L. Las Salinas.
Ald. Layá.
Ald. La Calóbra.
V. Manacór.
V. Montuíri.
V. Marrátxi.
V. Múro.
L. Mancór.
L. Moscári.
L. Maria.
Ald. Masanélla.
Ald. Mirabóna.
L. Orién.
V. Porréras.
V. Pétra.
V. Pollénza.
V. Puig-punyent.
Ald. Pórtol.
L. Pína.
D. Plá de Ciutat.
Ald. Ruberts.
L. Randa.
V. Sóller.
V. Sinéu.
V. Santa Maria.
V. Santa Margarita.
V. San Juan.
V. Santagní.
V. Sanséllas.
V. Sélva.
L. Santa Eugenia.
L. San Llorens des Cardassár
L. Son Servéra.
Ald. Sa figuéra.
Ald. Sarrecó.
Cot. R. Son suñér.
Cot. R. Son ségui.
Cot. R. Son Galiána.
V. Vall de mósa.
L. Vila fránca.
Ald. Vall den márch.

MENORCA.

Partido de Mahón.

V. Villa-Cárlos.
V. Mahón.
L. San Clemente.
L. San Luis.

Partido de Ciudadéla.

V. Ciudadéla.

Partido de Alcyór.

V. Alcyór.

Partido de Mercadál.

L. Ferrarías.
Arr. Fornells.
L. Mercadál.
L. San Cthistoval.

IVIZA.

C. Iviza.
D. Balanzát.
D. Formentéra. *Isla pequeña sin población.*
D. Las Salinas, ó San Joseph.
D. Llano de la Villa.
D. Pormañy.
D. Santa Eulalia.

REYNO DE MURCIA.

Partido de Murcia.

Ald. Albatália.
V. Albérca.
V. Albudéyte.
V. Alcantarilla.
V. Alháma.
L. Algezáres.
V. Alquázas.
V. Ar[illegible]na.
L. Aljucér.
V. Avanilla.
Ald. Balsa-pintáda.
L. Balsícas.
Ald. Barquéros.
V. Búllas.
V. Buznégra.
Ald. Calavéra.
Ald. Camáchos.
Ald. Cañada hermosa.
Ald. Cañarejo.
Ald. Cañádas.
L. Casas de Saavédra.
Ald. Chúrra.
L. Cinco Alquerías.
Ald. Cobatillas.
L. Corvéra.
V. Cutillas.
V. Espinárdo.
Ald. Escobár.
V. Fortúna.
L. Fuente Alamo.
Ald. Gárres. (los)
Ald. Géa.
Ald. Geronymos.
L. Guadalúpe.
L. Hera alta.
L. Javali-nuevo.
L. Javali-viejo.
V. Lebrilla.
Ald. Lláno de las bruias.
Ald. Martinez. (los)
V. Mazarrón.
V. Molina.
L. Monte-agúdo.
V. Múla.
C. Murcia.
L. Non duérmas.
L. Nóra. (la)
Ald. Hoya-moréna.
L. Pachéco.
L. Palmár.
L. Puebla de Soto.
Ald. Puente de los Tocinos.
Ald. Raál. (el)
L. Ráya. (la)
Ald. Rincón de seca.
Ald. Rios. (los)
L. Róda.
Ald. Roldán.
V. Santa Cruz.
L. Santoméra.
Ald. San Cayetáno.
L. San Pedro, y Pinatar.
L. San Xavier.
Ald. Sangonéra la verde.
Ald. Sangonéra la seca.
L. Sucina.
Ald. Tarquináles.
V. Totána.
L. Torre agüera.
Ald. Truyól.
Ald. Valladolises. (los)
L. Veniaján.
V. Veniél.
Ald. Ximenádo.
Ald. Zenéta.
V. Zeutí.

Partido de la Ciudad de Cartagéna.

Ald. Albujón. (el)
L. Alúmbres.
Ald. Aljórra.
C. Cartagéna.
Ald. Magdalena. (la)
Ald. Médicos. (los)
Ald. Miranda.
Ald. Núbla.
Ald. Hondón.
L. Pálma. (la)
Ald. Perin.
Ald. Plán. (el)
L. Pozo estrécho.
Ald. Santa Ana.
Arr. San Anton.
Ald. San Ginés.
Ald. San Felix.
Ald. Lentiscár. (el)

Partido de la Ciudad de Lórca.

Ald. Abiés.
Ald. Aguadéras.
Ald. Almágro.
Ald. Almendrícos.
Ald. Ataláya. (la)
Ald. Barranco-hondo.
Ald. Béjar.
Ald. Cabézo de la Xara.
Ald. Campillo.
Ald. Carrasquilla.
Ald. Casas de Doña Inés.
Ald. Cazálla.
L. Coy.
Ald. Cópe.
Ald. Cuévas de Reillo.
Ald. Culebrina.
Ald. Escúcha.
Ald. Esparragál.
Ald. Fontanáres.
Ald. Gañuélas.
Ald. Hermita del Roméro.
Ald. Hóya.
Ald. Hortillo.
C. Lórca.
Ald. Marchéna.
Ald. Marina de Aguilas.
Ald. Moráta, y Ifré.
Ald. Páca.
Ald. Pálas.
Ald. Parrilla.
Ald. Pinilla.
Ald. Pláya de Águilas.
Ald. Pozo de la Higuéra.
Ald. Puerto de adentro.
Ald. Pulgára.
L. Puerto de Lumbréras.
Ald. Puntarrón.
Ald. Púrias.
Ald. Rámbla Nogalte.
Ald. Ramonéte.
Ald. Rio. (del)
Ald. Sutulléna.
Ald. Tércia.
Ald. Tiáta.
Ald. Tóba.
Ald. Torralbilla.
Ald. Torrecilla.
Ald. Xaráles.
Ald. Zarzadilla de Totána.
Ald. Zarzalico.
Ald. Zarzilla de Rámos.

Partido de la Ciudad de Chinchilla.

L. Bonéte.
V. Carcelén.
C. Chinchilla.
L. Corral-rubio.
Ald. Felipa. (la)
Ald. Fuente álamo.
L. Higueruéla.
L. Hoya Gonzalo.
L. Pétrola.
V. Ves. (y Casas)
Ald. Villár.

Partido de la Ciudad de Villena.

V. Alpéra.
C. Almánsa.
V. Caudéte.
V. Yécla.
V. Mónte alégre.
V. Sax.
C. Villena.

Partido de la Villa de Zieza.

V. Albarán.
V. Bianca.
V. Calaspárra.
V. Caravaca.
V. Cehegín.
V. Férez.
V. Létur.
V. Liétor.
V. Lorquí.
V. Moratálla.
V. Ojós.
V. Pliégo.
V. Ricóte.
V. Socóbos.
V. Villanuéva.
V. Ulea.
V. Zitéza.

Partido de la Villa de Hellin.

V. Albatána.
V. Agramón.
Ald. Agra.
Ald. Camarillas.
Ald. Cancarix.
V. Hellin.
Ald. Iso.
V. Jumilla.
Ald. Minatéda.
V. Hontúr.
Ald. Peña-rubia.
Ald. Pinos-altos.
Ald. Pozo la Higuera.
Ald. Rincón del Moro.
V. Továrra.

Partido de la Villa de Albacete.

V. Albacéte.
V. Ginéta. (la)
L. Pozo de la Cañada.
V. Pozo-rubio.
L. Salobrál.
Ald. Tinagéros.

Partido de la Villa de Segura de la Sierra.

V. Benatáe.
V. Genave.
L. Horcéra.
V. Hórnos.
V. Yéste.
V. Nérpio.
Ald. Puérta.
V. San Miguel de Bujaraiza.
V. Santiago de la Espada.
V. Segura de la Sierra.
V. Siles.
V. Torres de Albanches.
V. Villa-rodrigo.

REYNO DE NAVARRA.

Primer Partido de Pamplóna.

C. Pamplóna.
V. Villava. Barrio suyo.

Cendêa de Ansoain.

L. Ansoain.
L. Ainzoain.
L. Añezcar.
L. Artica.
L. Ballariain.
L. Berriopláno.
L. Berriosúso.
L. Berriózar.
L. Elcarte.
L. Larragueta.
L. Loza.
L. Oteyza.

Cendêa de Iza.

L. Iza.
L. Aldaz Echavacoiz.
L. Aldaba.
L. Ariz.
L. Atondo.
L. Erize.
L. Lete.
L. Ochovi.
L. Oderiz.
L. Sarasa.
L. Zuasti.

Cendêa de Zizur.

L. Zizur mayor.
L. Astrain.
L. Barañain.
L. Eriete.
L. Eulza.
L. Gazolaz.
L. Güendulain.
L. Larraya.
L. Muru.
L. Parernain.
L. Sagues.
L. Undiano.
L. Zaraquiegui.
L. Zizur menor.

Cendêa de Galár.

L. Galár.
L. Arlegui.
Gr. Barbatain.
L. Beriain.
L. Cordobilla.
L. Espárza.
L. Esquiroz.
L. Olaz Subiza.
L. Salinas.
L. Subiza.

Valle de Ilzarve.

L. Adios.
Gr. Agos.
L. Añorve.
L. Auriz.
Gr. Berasoangaiz.
L. Biurrun.
Gr. Ecoyen.
L. Eneriz.
Gr. Larrain.
L. Legarda.
V. Muruzaval.
V. Obanos.
L. Olcoz.
V. Puente la Reyna.
L. Sarria.
Gr. Sotes.
L. Tirapu.
L. Ucar.
Gr. Villanueva.
L. Uterga.

Segundo Partido del distrito de Pamplona.

Valle de Echauri.

L. Echauri.
L. Arraiza.
L. Belascoain.
L. Echarri.
L. Elio.
L. Otázu.
L. Ubani.
L. Vidaurreta.
L. Zabalza.
L. Ziriza.

Cendêa de Olza.

L. Olza.
L. Arazuri.
L. Artazcoz.
L. Asiain.
L. Lizasoain.
L. Orcoyen.
L. Ororvia.
L. Ibero.
L. Izcue.
L. Izu.

Valle de Gulina.

L. Aguinága.
L. Gulina.
L. Larrainziz.
L. Larumbe.
L. Oreyen.
L. Sarasate.
L. Ijurrieta.
L. Zia.

Valle de Ollo.

L. Ollo.
L. Anoz.
L. Arteta.
L. Beasoain.
L. Eguillor.
L. Saldise.
L. Senosiain.
L. Ulzurrun.
L. Ilzarve.

Valle de Araquil.

V. Huarte Araquil.
L. Aizcorve.
V. Arvizu.
L. Ecay.
L. Echarren.
L. Echavarri.
L. Eguiarreta.
L. Erroz.
V. Lacunza.
L. Murguinduéta.
L. Satostegui.
L. Villanueva.
L. Urrizola.
L. Yavar.
V. Irañeta.
L. Irurzun.
L. Izurdiaga.
L. Zuazu.

Tercer Partido del distrito de Pamplóna.

Valle de Ergoyena.

L. Lizarraga.
L. Torrano.
L. Unanoa.

Valle de Borunda.

L. Alsasua.
L. Bacaycoa.
L. Ciordia.
L. Olazagutia.
L. Urdiain.
L. Iturmendi.

Quarto Partido del distrito de Pamplóna.

Valle de Larraun.

L. Aldaz.
L. Alli.
L. Alviasu.
L. Arruiz.
L. Astiz.
L. Azpiroz.
L. Baraibar.
L. Echarri.
L. Eraso.
L. Errazquin.
L. Gorriti.
L. Huici.
L. Lezeta.
L. Lecumberri.
L. Madoz.
L. Muguiro.
L. Oderiz.
L. Iribas.

Valle de Araiz.

L. Arriba.
L. Azcarate.
L. Atallo.
L. Gainza.
L. Urtegui.
L. Inza.

Pueblos separados.

V. Betelu.
V. Echarri Aranáz.
L. Lizarragavengoa.

Valle de Imoz.

L. Echalecu.
L. Eraso.
L. Goldaráz.
L. Latasa.
L. Muzquiz.
L. Ozcóz.
L. Urriza.
L. Zarranz.

Valle de Basaburúa mayor.

L. Ayzaróz.
L. Arrarás.
L. Beramendi.
L. Beruéte.
L. Erviti.
L. Garzarón.
L. Jaunsaras.
L. Oroquieta.
L. Udave.
L. Yaven.
L. Icháso.
L. Igôa.

Valle de Basaburúa menor.

V. Arano.
V. Areso.
V. Beinzalabayen.
L. Erasun.
V. Ezcurra.
V. Goyzuéta.
V. Leyza.
L. Saldías.

Quinto Partido del distrito de Pamplóna.

Valle de Atez.

Gr. Amalain.
L. Arostegui.
L. Berasain.
L. Beunza.
L. Beunzalarrea.

L. Cigánda.
L. Eguaras.
L. Eguillor.
L. Erize.
L. Iriverri.

Valle de Odieta.

L. Anocivar.
L. Gascué.
L. Güelvenzu.
L. Latasa.
L. Ostiz.
L. Ripa Guendulain.
L. Ziaurriz.

Valle de Anue.

L. Arízu.
L. Burutain.
Gr. Ealegui.
L. Egozque.
L. Esain.
L. Etulain.
V. Lanz.
L. Leazque.
L. Olague.

Valle de Olaibar.

Gr. Beraiz.
L. Enderiz.
L. Olaiz.
L. Olave.
L. Osacain.
L. Osavide.
L. Zandio.

Valle de Ezcavarte.

Gr. Aderiz.
L. Anoz.
L. Arre.
L. Azoz.
Gr. Elegui.
L. Eusa.
L. Ezcava.
L. Garrues.
L. Maquirriain.
Gr. Naguiz.
L. Oricain.
L. Orrio.
L. Sorauren.
L. Zildoz.

Valle de Juslapeña.

L. Aristregui.
L. Belzunze.
L. Beorburu.
L. Gaizariain.
L. Larrayóz.
L. Marcaláin.
L. Naváz.
L. Nuin.
L. Ollacarizquéta.
L. Osacar.
L. Osinaga.
L. Unza.
L. Usi.

Valle de Ulzama.

L. Alcóz.
L. Arraiz.
L. Auza.
L. Drendain.
L. Elso.
L. Elzaburu.
L. Gorronz Olano.
L. Juarve.
L. Larrainzar.
L. Lizaso.
L. Lozen.
L. Orquin.
Vent. Odolaga.
L. Urrizolagalain.
Vent. Velate.
L. Ilarregui.
L. Iraizoz.
L. Zenoz.

Sexto Partido del distrito de Pamplóna.

Valle de Baztán.

L. Almandóz.
L. Aniz.
L. Arizcum.
L. Arrayoz.
L. Azpilquéta.
L. Berrnéta.
L. Elizondo.
L. Elvetea.
L. Errazu.
L. Garzain.
L. Lecaróz.
L. Oronoz.
L. Irurita.
L. Ziga.

Villas separadas.

V. Maya.
V. Urdax.
L. Zugarramurdi.

Valle de Bertizarana.

L. Legása.
L. Narvárte.
L. Oteyza.
L. Oyeregui.
V. Vertiz.

Valle de Sant-esteban de Lerin.

V. Sant-esteban.
V. Aranaz.
L. Donamaria.
V. Echalar.
L. Elgorriaga.
L. Gaztelu.
V. Lesaca.
L. Oiz.
V. Sumbilla.
V. Vera.
L. Urroz.
V. Yanci.
V. Ituren.
V. Zubieta.

Merindad de Estella.

C. Estella.

Primer Partido

Valle de Yerri.

L. Abaigoza.
L. Alloz.
Gr. Andéraz.
L. Arandigoyen.
L. Arizala.
L. Arizaleta.
L. Azcona.
L. Bearin.
L. Eraul.
D. Erendazu.
Gr. Eza.
L. Grocin.
L. Lacar.
L. Lezaun.
L. Lorca.
Gr. Miguiliberri.
Gr. Montalban.
L. Murillo.
Gr. Muro.
L. Murugarren.
Gr. Novar.
L. Riezu.
L. Ugar.
L. Villanueva.
L. Ibiricu.
L. Irunela.
L. Zaval.
L. Zuruquiain.

Valle de Mañeru.

V. Mañeru.
L. Arguinariz.
L. Artazu.
L. Echarren.
L. Guirguillano.
Gr. Orendain.
Gr. Soracoiz.

Valle de Goñi.

L. Goñi.
L. Aizpun.
L. Azanza.
L. Munarriz.
L. Urdanoz.

Valle de Guesalaz.

L. Arguiñano.
L. Arzoz.
L. Estenóz.
L. Garisoain.
L. Güembe.
L. Lerate.
L. Muéz.
L. Muniain de Salinas.
L. Muzqui.
L. Salinas de Oro.
L. Vidaurre.
L. Viguria.
L. Irujo.
L. Irurre.
L. Iturgoyen.
L. Izurzu.

Segundo Partido

Valle de Berrueza.

L. Asarta.
L. Azedo.
Gr. Cábrega.
Gr. Estemblo.
Gr. Granada de Ega.
L. Mendiza.
L. Mirafuentes.
L. Muéz.
V. Nazar.
V. Piedra millera.
V. Sorlada.
L. Ubago.

Valle de Ega.

L. Abaygar.
L. Anzin.
L. Estayo.
L. Learza.
L. Legaria.
L. Mendilibarri.
L. Muriéta.
L. Olejua.
L. Oco.

Valle de Amescoa la baxa.

L. Artáza.
L. Baquedáno.
L. Barindano.
L. Ecala.
L. Gollano.
L. San Martin.
L. Urra.
L. Zudaire.

Valle de Amescoa la alta.

L. Aranarache.
L. Eulate.
L. Larraona.

Valle de Lana.

L. Galvarra.
L. Gastiain.
L. Narquc.
L. Viloria.
L. Ulibarri.

Valle de Allin.

L. Amillano.
L. Aramendia.
L. Arbeyza.
L. Artavia.
L. Arteaga.
L. Chavarri.
L. Eulz.
L. Galdeano.
L. Ganúza.
L. Larrion.
L. Metáuten.
L. Munéta. R.
L. Ollovarren.
L. Ollogoyen.
L. Zubielqui.
L. Zufia.

Tercer Partido

Valle de la Solana.

L. Aberin.
V. Arellano.
L. Arinzano.
L. Ayegui.
L. Morentin.
L. Oteyza.
V. Villatuerta.
V. Zuñiga.

Valle de Sant-esteban.

L. Azqüéta.
L. Barbarin.
L. Laveaga.
L. Luquin.
V. Villamayor.
L. Urbiola.
L. Iguzquiza.

Condado de Lerin.

V. Lerin.
V. Arellano.
V. Arroniz.
V. Carcar.
V. Ciraúqui.
V. Dicastillo.
V. Mendavia.
V. Sesma.

Pueblos de Señorío.

V. Azagra.
V. Andosilla.
V. Lodosa.
V. San Adrian.
V. Sartaguda.

QUARTO QARTIDO

la Ciudad de Viana y su Partido.

C. Viana.
L. Aras.
L. Bargota.
L. Lazagurria.

Partido de los Arcos.

V. Los Arcos.
V. Armañánzas.
V. Busto.
V. Sansol.
V. Torres.

Valle de Aguilar.

V. Aguilar.
V. Azuélo.
V. Cabrédo.
V. Desójo.
V. Espronceda.
V. Genevilla.
L. Marañon.
V. La Poblacion.
V. Torralba.

Merindad de Tudéla.

C. Tudéla.
V. Arguedas
V. Ablitas.
V. Varillas.
V. Buñuel.
V. Cadreyta.
V. Carcastillo.
V. Castejon.
V. Cabanillas.
V. Cintruénigo.
V. Córtes.
V. Fitero.
V. Fontéllas.
V. Fustiñana.
V. Melida.
V. Monte agudo.
L. Murchante.
V. Murillo de las Limas.
L. Pedriz.
V. Ribaforada.
L. Tulebras.
V. Valtierra.
V. Villafranca.
V. Urzante.

Ciudades esentas

C. Cascante.
C. Corella.
C. Tafalla.

Merindad de Sangüesa

primer Partido.

C. Sangüesa.
V. Aoiz.
V. Burguéte.
V. Cáseda.
V. Galipienzo.
V. Huarte.
V. Larrasoana.
V. Lerga.
V. Urroz.

Partido de Aybar.

V. Aybar.
V. Abaiz.
L. Arteta.
L. Ayesa.
V. Eslava.
L. Ezprogui.
V. Galipienzo.
L. Gardalain.
L. Güetadar.
L. Julio.
L. Leache.
V. Lerga.
L. Moriones.
L. Loya.
V. Peña.
V. Rocaforte.
V. Sabayza.
V. Sada.
L. Usumbelz.
L. Izco.
V. Xavier.

Partido de Lumbier.

V. Lumbier.

Valle de Urraul

L. Adansa.
L. Adoain.
L. Aizcurgui.
L. Ayecho.
L. Aldunáte.
L. Angos.
L. Arangozqui.
L. Ayelz.
L. Aristu.
L. Artánga.
L. Artieda.
L. Arbonies.
L. Berróya.
L. Biguezal.
L. Doméño.
L. Elquaz.
L. Eparoz.
L. Ezcaniz.
L. Grez.
L. Guindano.
L. Yesa.
L. Imirizaldu.
L. Irurozqui.
L. Iso.
L. Jacoisti.
L. Laregui.
L. Liedena.
L. Murillo Berroya.
L. Napal.
L. Nardues Andurra.
L. Nardues cabe Aldunate.
L. Orradre.
L. Ozcoydi.
L. Ripodas.
L. Sansoain.
L. San Vicente.
L. Tavar.
L. Usun.
L. Zavalza.
L. Zarrangano.
L. Zestoya.

Almiradio de Navasqüés.

V. Navasqüés.
L. Aspurz.
L. Castillo nuevo.
L. Ustes.

Segundo Partido

Valle de Roncal.

V. Roncal.
V. Burgui.
V. Burdaspal.
V. Garde.
V. Vidangoz.
V. Urzainqui.
V. Urtarroz.
V. Isaba.

Valle de Salazar.

V. Espárza.
V. Ezcaróz.
V. Gallúes.
V. Güésa.
V. Jaúrrieta.
V. Ochagávia.
V. Oronoz.
V. Ripalda.
V. Sarries.
V. Uscarres.
V. Ibilcieta.
V. Igal.
V. Izalzu.
V. Iziz.
V. Izal.

Valle de Aezcôa.

L. Abaurrea alta.
L. Abaurrea baxa.
L. Aria.
L. Arive.
L. Garayóa.
L. Garralda.
L. Orbayceta.
L. Orbara.
L. Villanueva.

Valle de Erro.

L. Aincioa.
L. Ardaiz.
L. Esnoz.
L. Erro.
L. Espinal.
L. Gurbilzar.
L. Larraingoa.
L. Linzoain.
L. Loyzu.
L. Muzquiz.
L. Olondriz.
L. Ronces valles.
V. Valcarlos.
L. Viscarret.
L. Ureta.
L. Urniza.
L. Zilveti.

Tercer Partido

Valle de Arze.

L. Amucain.
L. Arizcuren.
L. Arrieta.
L. Artozqui.
L. Arze.
L. Asnoz.
L. Azparren.
L. Equiza.
L. Espoz.
L. Galduróz.
L. Gorraiz.
L. Gurpegui.
L. Lacave.
L. Lusarreta.
L. Muniain.
L. Nagore.
L. Orozvetelu.
L. Osa.
L. Saragueta.
L. Villanueva.
L. Uli.
L. Urdiroz.
L. Uriz.
L. Usoz.
L. Imizcoz.
L. Zandueta.
L. Zazpe.

Valle de Lizoain.

L. Lizoain.
L. Beortegui.
L. Janariz.
L. Labóa.
L. Lerruz.
L. Leyun.
L. Mendioróz.
L. Ozcariz.
L. Redin.
L. Uroz.
L. Yelz.

Valle de Egües.

L. Alzúza.
L. Ardanáz.
L. Azpa.
L. Badostain.
L. Burlada.
L. Echalaz.
L. Egues.
L. Egulvati.
L. Elcano.
L. Elia.
L. Eransus.
L. Gorraiz.
L. Mendillórri.
L. Olaz.
L. Sagaseta.
L. Sarriguren.
L. Ustarroz.
L. Ibiricu.

Valle de Arriasgoiti.

L. Agulnaga.
L. Biorreta.
L. Urrizelqui.
L. Iloz.
L. Zalva.
L. Saldaiz.
L. Zunzarren.

Valle de Longuida.

L. Agos.
L. Artajo.
L. Ayánz.
L. Ecay.
L. Erdozain.
L. Ezcay.
L. Gorriz.
L. Javerri.
L. Larrangoz.
L. Liverri.
L. Meóz.
L. Muguéta.
L. Murillo.
L. Olavérri.
L. Oléta.
L. Orbaiz.
L. Rála.
L. Villanueva.
L. Villava.
L. Uli.
L. Itoiz.
L. Zariquieta.
L. Zuasti.
L. Zuza.

Valle de Esteribar.

L. Agorréta.
L. Anchoriz.
L. Aquerreta.
L. Arleta.
L. Asiturri.
L. Belzunegui.
L. Errea.
L. Eugui.
L. Ezquioz.
L. Güendulain.
L. Idoy.
L. Idoyéta.
L. Ilarraz.
L. Ilurdoz.
L. Imbulusquéta.
L. Iragui.
L. Iroz.
L. Irure.
L. Leranóz.
L. Olloquí.
L. Osteriz.

L. Saigos.
L. Sarasivar.
L. Setuain.
L. Tirapegui.
L. Urdaniz.
L. Urtasun.
L. Usechi.
L. Zavaldica.
L. Zay.
L. Zubiri.
L. Zuriain.

Quarto Partido

Monreal, y Pueblos de su distrito.

V. Monreal.

Valle de Elorz.

L. Elorz.
D. Andrícain.
L. Ezperun.
L. Güerendiain.
L. Yarnoz.
L. Imarcoain.
L. Murúarte de Reta.
L. Noain.
L. Oriz, y su Venta.
L. Otano.
V. Tievas, y su Venta.
L. Torres.
V. Zavalegui.
V. Zulueta.
Gr. Vesolla.

Valle de Unziti.

L. Unziti.
L. Alzorriz.
L. Artaiz.
L. Zemboráin.
D. Nafurrieta arrueta.
L. Zavaleta.
L. Zoroquiain.

Valle de Arangúren.

L. Arangúren.
L. Góngora.
L. Laviano.
L. Laquidain.
L. Mutilóa alta.
L. Mutilóa baxa.
L. Tajonar.
L. Ilundain.
L. Zolina.

Valle de Ibargoiti.

L. Abinzano.
D. Ariscano.
D. Ciróz.
D. Crespuru.
Gr. Equisoain.
L. Ibarzabalza.
L. Idocin.
L. Izco.
L. Lecaun.
D. Marsain.
L. Salinas de Monreal.
L. Sangariz.
D. Ubelz.
L. Zilligueta.

Valle de Izagondoa.

L. Ardanáz.
L. Beroiz.
L. Güerguetain.
L. Lizarraga.
L. Mendinueta.
L. Reta.
L. Turrillas.
L. Urbicain.
L. Idoate.
L. Indurain.
L. Iriso.
L. Izanoz.
L. Zuazu.

Merindad de Olite.

C. Olite.
V. Artajóna.
V. Berbinzana.
V. Béyre.
V. Caparróso.
V. Larrága.
V. Mendigorria.
V. Milágro.
V. Miranda.
V. Murillo el fruto.
V. Murillo el qüende.
V. Muruzabal Andion.
V. Pitillas.
V. San Martin de Unx.
V. Santa Cara.
V. Traybuenas.
V. Uxue.

Estado de Fálces.

V. Fálces.
V. Funes.
V. Marcilla.
V. Perálta.

Valle de Órba.

L. Amatriain.
L. Artariain.
V. Barasoain.
Gr. Bariain.
L. Benegorri.
L. Bezquiz.
L. Echague.
L. Garinoain.
L. Leoz.
Gr. Lepuzain.
L. Maquirriain.
L. Mendivil.
L. Munarrizqueta.
Gr. Musquér Irivérri.
L. Olleta.
L. Oloriz.
L. Orizin.
L. Orisoain.
Gr. Pozuelo.
L. Pueyo.
Gr. San Lorenzo.
L. Sansoain.
L. Sansomain.
L. Solchaga Eristain.
L. Unzue.
L. Uzquieta.
L. Iracheta.
L. Iriverri.

PROVINCIA DE PALENCIA.

C. Palencia.
Arr. Parédes de Monte.

Partido de Campos.

V. Abárca.
V. Autilla del Pino.
V. Autillo de Campos.
V. Ampúdia.
V. Boáda de Campos.
V. Capillas.
V. Frechilla.
V. Fuéntes de Don Bermudo.
V. Gatón.
V. Grijóta.
V. Guáza.
V. Herrin.
V. Mazariégos.
V. Menéses.
V. Monte-alegre.
V. Moratínos.
V. Palácios de Campos.
V. Paradilla.
V. Parédes de Náva.
V. Pedráza.
V. Revilla de Campos.
V. Santa Cecilia del Alcór.
V. San Martin de la Fuente.
V. Terradillos.
V. Torre de Mormojón. (la)
V. Valória del Alcór.
V. Vaquerín.
V. Belmónte.
V. Villa-umbrales.
V. Villáda.
V. Villafrádes.
V. Villamartín.
V. Villerías.
V. Villarramiél.

Partido de Cerráto.

V. Alba de Cerráto.
V. Antigüedad.
V. Baltanás.
V. Baños.
L. Calabazános.
V. Canillas.
V. Castrillo de Don Juan.
V. Castrillo de Onielo.
V. Cástro-verde.
V. Cebíco de la Torre.
V. Cebíco nabero.
V. Córcos.
V. Cubillas de Cerráto.
V. Cubillas de Santa Marta.
V. Dueñas.
V. Encínas de Esgueva.
V. Esguevillas.
V. Fuenbellída.
V. Hérmedes.
V. Herréra de Valdecañas.
V. Hornillos de Cerráto.
V. Magáz.
V. Hontória de Cerráto.
Gr. Palazuélos.
V. Piñél de arriba.
V. Pinilla de Arlanza.
V. Poblacion de Cerráto.
V. Quintanilla de Trigueros.
V. Reynóso.
V. Soto de Cerráto.
V. Tariégo.
V. Torquemáda.
V. Torrefuenbellida.
V. Trigueros.
V. Val de Olmillos.
V. Valle de Cerráto.
Gr. Venta de los Santos.
Cot. R. Venta de San Isidro.
V. Vertavillo.
L. Villáco.
V. Villaconáncio.
V. Villamediána.
V. Villa Muriél.
V. Villaviúdas.

Partido de Nueve-villas.

V. Abia de las Torres.
V. Amayuélas de abaxo.
V. Amúsco.
V. Boadilla del Camino.
V. Cabáñas. (las)
V. Espinósa de Villa Gonzalo.
V. Fuente andríno.
V. Fuéntes de Valdepero.
V. Fromista.
V. Hitéro de la Vega.
V. Husillos.
V. Lantadilla.
V. Manquillos.
V. Marcilla.
V. Melgár de yuso.
V. Monzón.
V. Osornillo.
V. Osórno.
V. Palacios del Alcór.
V. Palacios de Rio-Pisuérga.
V. Perales.
V. Piña de Cámpos.
V. Poblacion de Cámpos.
V. Ribas.
V. San Cibrian de Cámpos.
V. Santiago del Val.
V. Santillana.
V. Santóyo.
V. Támara.
V. Valdespína.
V. Villadiézma.
V. Villódre.
V. Villóldo.
V. Villaldabín.
V. Villaxiména.
V. Villaherréros.
V. Villaláco.
V. Villalobón.
V. Villalcázar de Sirga.
V. Villa-sarracino.

Partido de la Montaña.

PUEBLOS SUELTOS.

V. Bárcena.
L. Berzósa de los Hidalgos.
V. Lástra. (la)
L. Navéros.
V. Nestár.
L. Ólmos de Rio-Pisuerga.
V. Puebla de San Vicente.
V. Salinas.
L. San Llorente de la Vega.
V. Villameriel.

Villas con jurisdicion.

V. Aguilar de Campó.

Lugares de su jurisdicion.

Bárrio de Santa Maria.
Bárrio de San Pedro.
Báscones de Hebro.
Báscones de Valdivia.
Barrudo.
Brañoséra.
Bustillo.
Cábria.
Canduéla.
Cenéra.
Cezúra.
Cilla mayor.
Córbio.
Cordobílla.
Cuillas.
Elécha.
Foldáda.
Frontáda.
Lastrilla.
Lomílla.
Matabuéna.
Mata albaniéga.
Mata morísca.
Menáza.
Monastério.
Náva.
Olléros de Paredes rubías.
Órbio.
Perapertú.
Porquéra de Santullán.
Porquéra de los Infantes.
Pozáncos.
Pumár.
Quintanilla de Córbio.
Quintanas de hormiguéra.
Quintanilla de las Torres.
Quintanilla la Berzósa.
Rebollédo de la Hinéra.
Revilla junto á Pumár.
Revilla de Santullán.
Renédo de Zalima.
Respénda.
Salcedillo.
San Mamés de Zalima.
Santa Maria.
San Martin.
Valória.
Valle de Santullán.
Valle espinóso.
Valberzóso.
Vérbios.
Verzosilla.
Villaescúsa.
Villalláno.
Villanuéva de la Torre.
Villanuéva de Henáres.
Villanuéva del Rio.
Villartín.
Villavéga.
Villabellíco.
V. Becerril del Cárpio.

Lugares de su jurisdicion.

Máve.
Olléros.
V. Cámpo-redóndo.

Lugares de su jurisdicion.

V. Alba de los Cardáños.
L. Cardáño de abaxo.
L. Cardáño de arriba.
V. Valcovéro.
L. Valsúrbio.
V. Cervera.

Pueblos de su jurisdicion.

Arbejál.
Barcenilla.
Camasóbres.
Cámpo. (el)
Celáda.
Colmenáres.
Dehesa de Montijo.
Estaláya.
Gramédo.
Herreruéla.
Labánza.
Ligüerzána.
Lores.
Llázos, y Tremáya.
Mudá.
Piedras-luéngas.
Polentínos.
Quintána.
Rabanál de los Caballéros.
Rabanál de las Llántas.
Redóndo.
Resóva.
Ruéda.
Ruésga.

San Cibrian.
San Felices.
San Martin de los Herreros.
Santibañez.
Triólio.
Vádo.
Valle espinóso.
Váñes.
Val sadornin.
Verdéña.
Vergáño.
Ventanilla.
Vidriéros.
Villanuéva.
V. Gáina.

Lugares de su jurisdicion.

Puentetóma.
Renédo de la Hinéra.
Val.
Villacibio.
V. Saldáña.

Lugares de su jurisdicion.

Acéra.
Aldéa. (la)
Bárrios. (los)
Bustillo de la Vega.
Frésno del Rio.
Lagártos.
Lagunilla.
Pino del Rio.
Quintana Diez de la Vega.
Santhervas.
San Llorénte.
San Martin del Valle.
Santa Olája.
Val cavadillo.
Velillás.
Villambróz.
Villafruél.
Villaluénga.
Villapún.
Villorquite.
Villa-rodrigo.
Villarravé.
Villa-rovéso.
Villosilla.
Villóta del Duque.
Villa la fuente.
V. San Salvador de Cantamuda

Pueblos de su jurisdicion.

L. Aréños.
L. Casavégas.

Valle de Buédo.

L. Calahórra.
L. Castrillo.
L. Cembréro.
L. Collázos.
L. Dehesa de Románoz.
L. Hijósa.
L. Oléa.
L. Otéros.
L. Páramo.
L. Revilla.
V. Santa Cruz de Buédo.
V. San Christoval.
V. San Martin del Monte.
Sotobañádo.
Sotillo.
Villaprovédo.
Zarzósa.
Zorita.

Valle de Oxeda (ú Hogeda).

Amayuélas.
Báscones.
Cozuélos.
Cubillo.
La vid.
Micieces.
Montóto.
Muárbes.
Olmos.
Páyo.
Perazáncas.
Prádanos.
Quintána-Tello.
Santibañez.
San Jórge.
San Pedro.
Villa bermúdo.
Villa escúsa.
Villa vega.

PROVINCIA
DE
SALAMANCA.

Corregimiento y Partido de Ciudad-Rodrigo.

C. Ciudad-Rodrigo.

Campo de Agadónes.

L. Agállas. (las)
L. Atalaya. (la)
L. Cespedósa.
L. Fradamóra.
D. Gátos.
L. Guadapéro. (el)
L. Herguijuéla. (la)
D. Horquéra. (la)
D. Xarilla. (la)
D. Giéra. (la)
D. Lerilla.
D. Mánco. (el)
D. Macárro. (el)
L. Martiago.
D. Posadillas.
D. Portéros.
L. Sahúgo. (el)
L. Serradilla del arróyo.
L. Serradilla del Lláno.
D. Vadillo. (el)
D. Ventósa.
D. Villa-flor.
L. Villarejo.
L. Zamárra.

Campo de Argañán.

L. Aldea del Obispo.
D. Aldehuela de Azáva. (la)
Alq. Aldea-nueva de Azáva.
L. Alaméda. (la)
L. Alamedilla. (la)
L. Alberguería. (la)
Alq. Atalayuéla. (la)
Alq. Águila. (el)
L. Barquilla.
L. Campillo de Azáva. (el)
D. Campo-redondo.
L. Castillejo de Azáva.
L. Castillejo de dos casas.
L. Carpio. (el)
D. Cuéllar.
D. Dueña. (la)
V. Espéja.
Alq. Fonséca.
L. Fuentes de Oñóro. (las)
Fuente de la Concepcion. (el Real)
L. Gallégos.
D. Gallimázo.
D. Gardón. (el)
Alq. Hurtáda.
Alq. Hincaplé.
L. Ituero de Azáva.
L. Manzáno. (el)
Alq. Manzanillo.
D. Martí-Hernando.
Alq. Marialba.
L. Martí-Illan.
D. Mimbre. (la)
D. Moéda. (la)
Alq. Mezquita.
Alq. Palacios.
D. Pasqual-Harina.
Alq. Pizarral.
L. Puebla de Azáva. (la)
D. Puentecilla. (la)
D. San Pedro el Viejo.
L. Serranillo.
L. Sexmiro.
L. Villar de Ciervo.
V. Villar de la Yégua.
L. Villar de Puerco.

Campo de Camáces.

L. Aldea-nueva de Porta-noris.
D. Almariégo.
D. Arevalillo.
V. Bañobárez.
D. Berrocál.
L. Bogájo.
D. Campanéro.
D. Campilduéro.
D. Capilla del Rio.
D. Casa-sóla del Rio.
L. Castillejo de Martin-Viejo.
D. Centenáles.
D. Fuen-labráda.
D. Fuenteliánte.
D. Granja. (la)
D. Hernandinos.
D. Ituero de Camáces.
Alq. Ledín.
D. Liseda. (la)
Alq. Majuélos.
D. Mata-hijos.
D. Medinilla.
L. Morál. (el)
Alq. Nava-el-peral.
L. Olmédo.
D. Paredínas.
Alq. Pero-chico.
D. Regajál. (el)
D. Sajéras del Rio.
V. Saucedilla. (la)
D. Santidad.
D. Val-borráz.
D. Val-de Carros.
D. Villar de Rey.
D. Zancádo. (el)

Campo de Yéltes.

L. Abusejo.
L. Aldehuela de Yéltes. (la)
V. Alba de Yéltes.
L. Boca-cára.
L. Boáda.
L. Boadilla.
V. Cabrillas.
Alq. Casa-sola.
L. Castráz.
D. Castillejo de Yéltes.
V. Campicerrádo.
D. Cilleruélo.
D. Collado de Yéltes. (el)
L. Dios-le-guarde.
D. Fesnéda. (la)
L. Fuente de San Esteban. (la)
L. Fuente-Roble de abaxo.
D. Fuente-Roble de arriba.
D. Gavilán.
D. Gazápos.
D. Granja del campo. (la)
D. Haceñuéla. (la)
D. Iteruélo. (el)
L. Mahillo. (el)
L. Martin del Rio.
D. Medias-fuentes. (las)
D. Náva. (la)
V. Pedráza.
D. Peronilla.
D. Pito. (el)
L. Puebla de Yéltes.
D. Ravída.
V. Retortillo.
D. Robliza de Yéltes.
V. Salva-tierra de Francia, ó Moras-verdes.
D. Santo Christo de la Laguna.
Alq. San Juanéjo.
D. San Miguel de Caldillas.
L. Santa Olalla.
D. San Román.
D. San Romanito.
L. Sancti Spiritus.
L. Sepulcro-Hilario.
D. Serradilla del Rencójo.
D. Siétro. (el)
D. Soto. (el)
V. Tenebrón. (el)
D. Val de la Calzáda.
Alq. Válles. (los)
D. Vallícos. (los)
Alq. Val-verdéjo.
D. Villória.
V. Zárza. (la)

Campo de Roblédo.

Alq. Aldea-d'Alva de Ortáces.
D. Aldea-nueva del Arenal.
Alq. Alcazarén.
Alq. Albarillo.
Alq. Campanilla.
Alq. Casa-blanca.
V. Casillas de Flores. (las)
D. Cabezál viejo.
D. Cantarínas.
D. Collado de Malvarín. (el)
V. Encína. (la)
Alq. Fresno de Ortáces.
Alq. Fuen-labrada de Ortáces.
D. Genestósa. (la)
D. Guijo de Guinaldo. (el)
D. Jáque de Rio-frio.
Alq. Melimbrázo.
Alq. Olmo. (el)
V. Páyo de Valencia de Flores.
L. Pastóres.
Alq. Pedro-Tello.
V. Peña-parda.
D. Perosin.
D. Porrilla.
D. Quadrádos.
L. Robléda.
Alq. Robliza de Ortáces.
D. Sajéras de Malvarín.
D. Teiadillo.
D. Val-de-espino de abaxo.
D. Val-de-espino de arriba.
D. Val-quemada.
V. Villa-rúbias.
D. Villar de flores. (el)
D. Ureña.

Villas eximidas.

V. Boúza. (la)
V. Bermellár.
V. Bodón. (el)
V. Cerralbo.
V. Descarga-Marla.
V. Fregeneda. (la)
V. Fuente-Guinaldo.
V. Hinojósa. (la)
V. Lumbráles.
V. Monságro.
V. Redónda. (la)
V. Robledillo.
V. San Felices el chico.
V. San Felices de los Gallegos.
L. Algal.
L. Barba de Puerco.
V. San Martín de Trevejo.
V. Sepúlveda.
V. Sobradillo.
V. Trevejo.
V. Villamiel.
V. Villa-vieja.

Corregimiento y Partido de Salamanca.

C. Salamanca.

Quárto de Armúña.

D. Abarcóso.
D. Aldealama.
V. Aldea-nueva de Figueroa.
D. Aldea-nuevita.
L. Aldea-seca de Armúña.
L. Arcediáno.
D. Arcillo.
D. Armentéros.
D. Arroyo. (el)
L. Bellés. (la)
D. Benavídes.
D. Billiquéra.

L. Calzada de Valdunciel. (la)
Alq. Canto. (el)
D. Cañáda. (la)
D. Cañadilla. (la)
Alq. Cañédo de Casa-blanca.
D. Cañedino.
Alq. Cardeñósa.
L. Carbajósa de Armúña.
L. Castellános de Villiquéra.
L. Castellános de Morisco.
L. Espíno de la Orbáda.
Alq. Espino Arcillo.
L. Forfoléda.
V. Gansinos.
L. Gomecéllo.
D. Granadilla.
Alq. Gudino. (el)
Alq. Hortelános.
Alq. Huélmos de Armuña.
D. Izcála. (la)
Alq. Mozodiel del camíno.
L. Mozodiel de Sanchiñigo.
L. Mata. (la)
L. Monte-Rubío.
D. Naharros de Val dunciel.
L. Negrilla de Palencia.
L. Orbáda. (la)
D. Orbadilla. (la)
L. Pajáres.
V. Palacinos.
L. Palencia de Negrilla.
D. Panadéros.
L. Paráda de Rubiáles.
L. Pedrosillo-ralo.
D. Pedrosillo-Franco.
L. Pitiegúa.
D. Rascón.
D. Ribera ancha.
D. Ribera verde.
D. Rubiáles.
L. Saq Christoval de la Cuesta.
Alq. San Christoval del Monte.
V. San Pelayo.
Alq. Santibañez de Cañédo.
L. Tordaguila. (*vulgo.* Tardaguila).
D. Tesonera.
V. Tópas.
D. Torre de Moncantár. (la)
D. Torre de Peráles. (la)
D. Torrejón.
D. Val cuébo.
L. Val dunciél.
D. Valencia de la Encomienda.
L. Valverdón.
D. Ventosa del medio.
L. Villa-mayor.
V. Villa-nueva de Cañédo.
D. Villa-nueva de los Pabónes.
L. Villares de la Reyna.
L. Villa-verde.
D. Zorita.

Quárto de Baños.

D. Agustinez.
L. Aldehuela de la Bóbeda. (la)
D. Aldehuela de la Huelga. (la)
L. Aldea nueva de la Sierra.
Alq. Aldea-vieja.
L. Abililla de la Sierra.
L. Alberguería de la Val-múza.
D. Altejos.
L. Añáya de Huébra. (la)
L. Barbadillo.
D. Barrégas.
L. Berrocál de Huébra.
L. Berrocál de Padiérno.
L. Bóbeda de Cástro.
Alq. Buena-barba.
V. Buena-madre.
D. Burrinas. (las)
L. Cabeza de Diego Gomez. (la)
Alq. Cabras-malas.
L. Canillas de abaxo.
L. Canillas de Torneros.
D. Canillejas.
L. Calzada de Don Diego.
Alq. Calzadilla de Val-Múza.
L. Carnéro. (el)
V. Carrascal del Obispo.
L. Carrascal de Barrégas.
L. Carrascal de Peri-cálvo.
Alq. Carrascal de Sanchiricónes.
Alq. Carrascalino, ó Carrascal de San Benito.
L. Carrascalejo de Huébra.
Alq. Carréro. (el)
Alq. Carréros. R.
D. Casa sola del Campo.
D. Casa-solilla.
D. Casillas del Puerto.
Alq. Castrejón.
D. Castro-Henriquez.
D. Castillejo de Huébra.
L. Coxos de Rollán.
L. Coxos de Robliza.
L. Cóca de Huébra.
L. Coquilla de Huébra.
D. Continos.
L. Corvacéra.
L. Cúbo. (el)
L. Domingo-señor.
L. Doñinos.
Alq. Escóbos. (los)
V. Florida de Liévana, ó Muélas.
D. Fráguas.
L. Galindo, y Perahuy.
Alq. Gallegos de Huébra.
D. Galleguillos.
Alq. Garci-Grande.
L. Gallinéro.
D. Gejo. (el)
Alq. Hágos, ó Sagos. (los)
Alq. Huélmos. (los)
D. Linejo.
V. Matilla.
D. Maza de San Pedro. (la)
Alq. Megrillán.
V. Mercadillo. Mesón de Boadilla.
D. Miranda de Pericalvo.
L. Monflorido.
Alq. Morales.
Alq. Mozarbitos.
L. Muñoz.
Alq. Muño-vela.
L. Naharros de Mata la yegua.
L. Navas de Quegigál. (las)
L. Nava-redonda.
Alq. Negrillos.
D. Ochando.
D. Olléros.
Alq. Oteruélo de Don Andrés.
Alq. Otéro de Vaciadóres.
Alq. Padiérno.
D. Pajuélas.
Alq. Palacio de los Villalónes. (el)
D. Palacio de Loye Rodriguez. (el)
Alq. Palacio de los Ovalles. (el)
L. Paráda de arriba.
Alq. Pedráza.
Alq. Pedro-Martin.
L. Peri-calvo.
D. Pególlo. (el)
V. Peña de Francia. (la)
V. Peralejos de Solis.
D. Perañáya.
L. Pino. (el)
L. Porqueriza.
D. Portéros, y Villa escúsa.
D. Puerto de la Anunciacion.
Alq. Puerto de la Calderilla.
L. Quegigal.
Alq. Rád. (la)
Alq. Realengo de Tejáres. (el)
L. Rinconáda. (la)
L. Robliza de Coxos.
L. Rodas viejas.
Alq. Rodillo. (el)
V. Rollán.
L. Sagrada. (la)
L. Sanchón.
Alq. Sancho Bueno.
L. Santibañez del Rio.
Alq. San Benito.
Alq. San Julian de los Alamos.
L. San Julian de la Valmuza.
V. San Martin del Castañar.
D. San Pedro de Azerón.
V. San-Muñóz.
Alq. San Miguel de Asperonés.
L. Santo Tomé de Collédo.
Alq. Sebastian Rubío.
L. Segoyuéla de los Cornéjos.
V. Tamames.
L. Tavéra de abaxo.
L. Tavéra de arriba.
Alq. Taveruela.
V. Tejáres.
V. Tejéda.
L. Tejado. (el)
Alq. Tejadillo. (el)
L. Tello-Sancho.
Alq. Tor de la Lósa.
L. Torre de Martin-Pasqual. (la)
Alq. Torre de Velayos. (la)
D. Torrecilla de Miranda. (la)
Alq. Torrecilla de San Benito. (la)
D. Trintéras.
D. Val de Sancho.
Alq. Val verde de la Valmuza.
D. Valmuzina. (la)
D. Veláche.
D. Vega. (la)
V. Vecinos.
Alq. Vecino. (el)
Alq. Ventas de Garriel.
L. Villar de los Álamos. (el)
D. Villarejo.
V. Villar del Profeta. (el)
D. Villa selva, ó Parada de abaxo.
V. Villalba de los Llanos.
V. Vilvis.
L. Zarapicos.
Alq. Zaratán.
V. Zarzóso.
V. Zarzosillo.
D. Zervández.

Quárto de Peña de Rey.

Alq. Abusejo.
L. Alcazarén.
D. Aldea-gallega.
Alq. Aldea-nueva de Ariscos.
D. Aldea-el-gordo.
L. Aldea-tejada.
D. Alizáces.
D. Amatós del Rio.
Alq. Andrés Bueno.
L. Alberguería de la Sierra.
Alq. Arguijo.
D. Ariscos.
D. Arevalos. (los)
L. Arapiles.
D. Azán.
L. Barbálos.
Alq. Barcial.
D. Barcialejo.
D. Bárga. (la)
L. Bastida. (la)
Alq. Béco-Núño.
L. Bernóy.
Alq. Cabrera.
L. Calva-rasa de abaxo.
L. Calva-rasa de arriba.
D. Calóco. (el)
L. Cárpio. (el)
L. Carbajósa de la Sagrada.
Alq. Carpihuélo.
Alq. Calzadilla de Mendigos.
L. Carrascál del Asno.
D. Carneruélo.
D. Casillas de Mora. (las)
Alq. Castañeda.
L. Casas de Mon-Leon. (las)
Alq. Castro verde.
D. Cente-rubio.
D. Cemprón.
D. Cequéña.
L. Cilléros de la Bastída.
L. Cilléros el hondo.
D. Chinín.
L. Córtos de la Sierra.
Alq. Córtos de Salcedón.
Alq. Corral de Garciñigo. (el)
D. Corral de Pelá-García. (el)
L. Coquilla de Juan Vazquez.
D. Cuelga-mures.
V. Endrinal. (el)
V. Escurial. (el)
Alq. Esteban Isidro.
V. Frádes.
V. Fráncos.
Alq. Granja de Mon-Real. (la)
Alq. Garciñigo.
D. Gargabéte de abaxo.
D. Gargabéte de arriba.
L. Garci-Galindo.
Alq. Garriel.
D. Güeribañez.
Alq. Hernan-Cobo.
Alq. Herreros de Peña de Cábra.
L. Herguijuéla de la Sierpe. (la)
L. Hondúra.
L. Iñigo.
D. Lázaros. (los)
V. Linares.
L. Llen, y Arganza.
L. Machacón.
D. Malpartida.
D. Mata-seca. (la)
D. Matilla.
D. Maza de Alba. (la)
D. Media-alcubilla. (la)
L. Membrive.
L. Mesegál. (el)
D. Miguel Muñóz.
L. Miranda de Hazán.
V. Mon-Leon.
Alq. Mora de la Sierra.
L. Moraléja de Huébra. (la)
D. Monte-llano.
L. Mozárvez.
Alq. Naharros del Rio.
L. Nava-gallega.
V. Olmedilla.
D. Orejúdos.
Alq. Otero de Maria Asensio.
Alq. Pedro-Llen.
L. Pelá-Bravo.
D. Pelá-García.
L. Peña de Cábra.
Alq. Pinilla. (la)
Alq. Porquerizos.
D. Regañáda. (la)
Alq. Rozados.
D. San Christovalejo.
L. Santo Thomé de Rozádos.
V. San-Domingo.
V. San Miguel de Valero.
L. Santa Marta.
L. San Pedro de Rozados.
V. Santos. (los)
L. Sanchiricónes.
D. Sanchi-tuerto.
D. Sayaguente.
L. Sancho Gomez.
Alq. Sancho Vlejo, y el Mesón.
Alq. Salvadoriquez.
D. Sanchilláme.
Alq. Segovia del Doctor.
D. Segovia de Salcedón.
L. Sierpe. (la)
D. Sómade.
Alq. Terrádos.
L. Terrónes.
L. Terrubias.
V. Tornadizo. (el)
D. Torrecilla de Ariscos.
Alq Torrecilla de Aldea-Tejada.
Alq. Torre de Pedro Vela. (la)
Alq. Torre de Juan Pacheco. (la)
D. Torre de Juan Vazquez. (la)
L. Torres. (las)
Alq. Tornadizos.
Alq. Túrra.

V. Valero.
D. Val de Santiago.
L. Veguillas. (las)
L. Villar de Leche. (el)
V. Villa-Gonzálo.

Quárto de Val de Villória.

D. Aldehuela de los Guzmánes.
Alq. Aldehuela de Flores de Abila.
L. Aldea-luenga.
V. Aldea-rubia.
D. Aldea-yuste.
V. Aramayóna de Mogica.
V. Babila fuente.
L. Cabeza-vellósa.
L. Cabrerizos.
L. Campo. (el)
Alq. Cilleruélo.
V. Cordobilla.
Alq. Cotorrillo. (el)
D. Crúz. (la)
L. Encinas de abaxo.
Alq. Flécha. (la)
D. Hóyo. (el)
V. Huérta.
D. Mazóres.
D. Morcuéra.
V. Moriñigo.
L. Morisco.
V. Palaclos-Rubios.
Alq. Pedrazuéla.
L. Pedróso. (el)
L. Poveda de las cintas.
D. Puebla-Escalonilla. (la)
D. Revilla de Cantálpino.
Alq. Rio lobos.
V. San-Moráles.
D. San Pedro.
D. Sórdos.
V. Tarazóna.
D. Velasco.
D. Ventosa de arriba. (la)
V. Villa-fuerte.
V. Villa-flores.
L. Villar de Gallimázo.
V. Villória.
V. Villoruela.
L. Zorita de la Frontéra.

Partido de Alba de Tormes.

V. Álba de Tórmes.

Quárto de Rio-al-Mar.

L. Alconáda.
L. Alaráz.
D. Bebimbre.
D. Cida. (la)
L. Cóca.
D. Fresnillo.
L. Gájates.
L. Galleguillos.
L. Garci-Hernandez.
D. Gimen-Gomez.
D. Granja de los Minimos. (la)
L. Lúrda. (la)
L. Macotéra.
D. Mata-mala de Arapil.
L. Nava de Sotroval. (la)
D. Pardo. (el)
L. Pedrosillo.
L. Peñarandilla.
L. San Vicente.
D. Serna. (la)
D. Somo-sancho.
D. Sotroval.
L. Tordillos.
D. Valéros.
L. Ventosa de Rio al mar.

Quárto de Cantalvérque.

L. Aldea-seca.
D. Anda Roméro.
L. Añaya. (la)
Alq. Bercimuelle.
Alq. Cartála.
D. Carmeldo.
Alq. Carávias.
L. Carpio-medianéro.
L. Cha-Garcia.
L. Derrengáda. (la)
Alq. Galinda-oveja.
L. Galindúste.
L. Gali-Sancho.
L. Gallegos de Crespís.
Alq. Garci-Grande.
Alq. Gomez-velasco.
Alq. Gutierro-velasco.
L. Herrezuélo.
L. Horcajo-medianéro.
Alq. Juárros.
Alq. Martin-Perez.
D. Martin Vicente.
Alq. Mata-rala.
Alq. Naharrillos.
L. Naváles.
Alq. Padiérnos.
L. Pedráza.
L. Pelayos.
L. Portillo.
D. Revilla la alta.
D. Revilla la baja.
L. Rodrigo. (la)
Alq. Romanas. (las)
Alq. San-Bellin.
Alq. Santa Inés.
Alq. San Mamés.
D. Sancho Pedro de abajo.
D. Sancho Pedro de arriba.
D. Torre Clemente.
L. Turra.
D. Vadillo.
L. Val de Carros.
D. Val de Carrillos.
Alq. Veláyos.
D. Velillas.

Quárto de allende el Rio.

L. Beleña.
L. Encinas.
L. Fresno. (el)
L. Maya. (la)
L. Martin-Amor.
D. Martillán.
D. Mata-mala conejéra.
Alq. Pedro Martin.
Alq. Perales. (los)
L. Pocilgas.
Alq. Revilla de San Pedro.
L. Siete-Iglesias.
L. Terradillos.
D. Torre-Alandiga.
D. Torrejón.
L. Val-de-mierque.
D. Veguilla. (la)
D. Vela-viejo de abajo.
D. Vela-viejo de arriba.

Partido del Barco de Abila.

V. Barco de Abila.

Quárto de San Pedro.

L. Aldea-nueva de Santa Cruz.
L. Alliséda.
L. Encinares.
L. Lástra del Can. (la)
L. Santa María de Caballeros.

Quárto del Orillár.

L. Losar. (el)

Quárto de San Bartholomé.

L. Llános. (los)
L. Nava. (la)
L. Nava-longuilla.
L. Nava-tejares.
L. Tormellas.

Quárto de Araválle.

L. Casas del Puerto de Tornavacas.
L. Gil Garcia.
L. Solánas. (las)
L. Santiago de Araválle.

Quárto de Santa Lucia.

L. Santa Lucía.

Partido de Bejar.

V. Béjar.

Quárto de abaxo.

L. Baños.
L. Canta-gallo.
L. Garganta. (la)
L. Hervás.
L. Puerto. (el)

Quárto de arriba.

L. Becédas.
L. Gil-buena.
L. Medinilla.
L. Néyla.
L. San Bartolomé.
L. Solana. (la)
L. Zarza. (la)

Quárto del Cámpo.

L. Cabeza. (la)
L. Casas de la Calzada. (las)
L. Fuentes.
L. Ledráda.
L. Puebla de San Medél.
L. Pero Mingo.
L. Nava. (la)
L. Nava el Moral.
L. Sancho-Tello.
L. Val de la Casa.
L. Val verde.

Quárto de Valvanéda.

L. Candelário.
L. Fresnedoso.
L. Hoya. (la)
L. Nava-carros.
L. Santibañez.
L. Sorihuela.
L. Vallegéra.

Partido de Ledesma.

V. Ledésma.

Róda del Cámpo.

D. Aldea-Gutierrez.
Alq. Aldehuela. (la)
D. Becerril
L. Campo (el)
L. Calzadilla.
D. Cañedino.
D. Casar. (el)
L. Castillejo de Évan.
Alq. Cerez-Ibañez.
L. Cerezal de Puertas.
D. Cibriánes.
L. Enciña de San Silvestre.
L. Espáyos.
L. Espiója.
L. Gansinos.
L. Grándes.
L. Géjo de los Reyes. (el)
L. Gejuélo del Bárro.
L. Gró. (el)
Alq. Gusános.
Alq. Hacéña de la Ribera.
Alq. Hurtádas.
L. Mazán.
Alq. Moguéte.
L. Moscósa.
L. Mozodiel.
L. Muélledes, y Val-Rubio.
Alq. Noguéz.
L. Pedernal.
L. Pelilla.
L. Peñalbo.
Alq. Pepino.
D. Pison de Malpica.
L. Puertas.
L. Quadrilleros de Gusinos.
D. Saelicéjos.
L. Sagráda. (la)
Alq. Samása
Alq. Samasita.
Alq. Santo Domingo.
D. Santa Marina.
L. Sardon de los Alamos.
L. Tajurmientos.
D. Tornéros.
L. Travadillo.
L. Tremedál.
L. Vádima. (la)
L. Valejo. (el)
L. Villar de Pedro-Alonso. (el)
L. Villa-seco de los Gamitos.
L. Villa-seco de los Reyes.
D. Villa sequito de abajo.
D. Villa sequito de los Diezes.
L. Villas dardo.
L. Villosino.
D. Zarzita.
D. Zorita.

Róda de Ci-Perez.

L. Ci-Perez.
L. Carrasco. (el)
L. Cúbo de Don Sancho. (el)
L. Descuerna-vacas.
L. Espadaña.
Alq. Guélmo. (el)
L. Ituéro.
Alq. Ituerino.
L. Majúges.
L. Moralita. (la)
L. Morónta.
L. Pedro Albaro.
L. Peralejos de arriba.
L. Pozos de Hinojo.
L. Robledo-hermoso.
Alq. San Christovalejo.
Alq. San Christoval de los Mochuélos.
L. Sanchón de la Ribéra.
L. Traguntía.
L. Villares de Yéltes. (los)
L. Villar-muerto.
L. Villar gordo.
Alq. Villória de Buena madre.

Róda de Garci-Rey.

L. Aldea-Davila de Revilla.
L. Aldea Rodrigo.
L. Alcornocál.
L. Almenára.
L. Arco. (el)
L. Ardón-silléro.
L. Baños. (los)
Alq. Berrocalejo.
L. Barrio de Rodas viejas.
D. Cábra.
D. Campillo. (el)
Alq. Cañédo de las Dueñas.
D. Carrascál de Olmillos.
L. Carrascál de Velamberez.
Alq. Carrascalino.
Alq. Cerezo. (el)
Alq. Contiensa.
D. Corváte.
L. Doñinos.
D. Dehesillas.
Alq. Encinasola de los Minayas.
L. Espino de los Doctóres.
Alq. Espino rapádo.
L. Fuentes de Sando.
Alq. Frades.
L. Garci-Rey.
L. Géjo de Diego Gomez.
L. Golpéjas.
D. Gudino. (el)

D. Huerta de Mozarvitos. (la)
Alq. Iruélo del camino.
L. Mata. (la)
D. Mata-ránas.
Alq. Moral de Castro. (la)
Alq. Muchachos.
Alq. Naharra. (la)
L. Olmillos.
Alq. Palacio de los Diéces. (el)
L. Pelá-Rodriguez.
Alq. Peñamécer.
L. Per-amato.
L. Pozos de mondar.
Alq. Quadrilléros de los Dieces.
D. Revilla.
L. San Pedro del Valle.
D. Santibañez.
L. Santa Maria de Sando.
L. Sando de Santa Maria.
D. Siega verde.
L. Tirados de la Vega.
L. Torres-menudas.
L. Torrecilla del Rio.
D. Tortita. (la)
L. Túta.
D. Tremedalejo.
D. Valderas.
D. Val de suéro.
D. Val de la cóba.
D. Vaquillas.
L. Vega de Tirados. (la)
L. Villar-mayor.
L. Zafrón.
Alq. Zafroncino.

Róda de Miéza.

L. Barcéo.
L. Barceyno.
L. Barreras.
L. Cabeza del Caballo. (la)
L. Cerezal de Peña-horcada.
L. Corporário.
L. Encina sola de los Comendadores.
L. Fuentes de Masuéco.
L. Géma.
L. Guadramiro.
L. Masuéco.
L. Miéza.
L. Miláno. (el)
L. Peña. (la)
L. Picónes
D. Robledino de Santo Domingo.
L. Val de-Rodrigo.
L. Val-salobróso.
L. Vidóla. (la)
L. Villar de Ciervos.
L. Villas buenas.
L. Úzes. (las)
L. Zarza de Pumaréda. (la)

Róda de Villarino.

L. Aigál.
L. Almendra.
L. Berganciano.
L. Brincónes.
L. Cabeza de Framontános. (la)
Alq. Gejuélo del monte.
L. Iruélos.
L. Mancéras.
L. Manzáno. (el)
L. Monléras.
L. Perciña.
L. Sardón de los frayles.
L. Travánca.
D. Vaquíllas.
Alq. Villarejo.
L. Villarino.
L. Zárza de Don Beltrán.

Partido de Miranda.

V. Miranda del Castañar.

Quárto de lo lláno.

D. Aldehuela. (la)
D. Carga-manco.
L. Madroñal. (el)
L. Molinillo.
D. Pelá-Mojádos.
L. Pinédas.
L. Santa Maria de lo lláno.
L. Santibañez de la Sierra.

Quárto de la Siérra.

L. Arróyo-muerto.
L. Casarito. (el)
L. Cabáco. (el)
L. Cerecéda.
L. Garci-Bucy.
L. Nava. (la)
D. Val d'aguila.

Partido del Mirón.

L. El Mirón.

Pueblos de su jurisdicion.

L. Collado. (el)
D. Naharra. (la)
L. Nava-hermosa.
L. Santa Maria del Berrocál.
L. Val de Molinos.
L. Villar de Corneja. (el)

Partido de Monte-mayor.

V. Monte-mayor.

Quárto de Hujéda.

L. Aldea-Arcipreste.
L. Calzáda. (la)
L. Colmenár.
L. Christoval.
L. Horcájo.
L. Val-buena.
L. Val de hijadéros.
L. Val de Fuentes.

Quárto del Rio.

L. Baños.
L. Cérro. (el)
L. Lagunilla. (la)
L. Peña-Caballéra.
L. Val-del-agéve.

Partido de Piedra-hita.

V. Piedra-hita.

Séxmo de lo lláno.

L. Avellanéda.
L. Aldehuela. (la)
L. Hoyo redondo.
L. Nava Escurial.
L. San Miguel de Cornéja.
L. Santiago del Colládo.

Séxmo de la Siérra.

L. Barajas.
L. Garganta del Villar. (la)
L. Hoyos del Espino.
L. Hoyos del Colládo.
L. Hoyos de Miguel Muñoz.
L. Navadijos.
L. Nava el Sáuz.
L. Nava redonda.
L. San Martin del Pimpollár.
L. San Martin de la Vega.

Séxmo de la Ribéra.

L. Herguijuela. (la)
L. Horcájo.
L. Nava-cepeda.
L. Nava el peral.
L. Nava sequilla.
L. San Bartholomé.
L. Zapardiel.

Partido de Salvatiera de Tórmes.

V. Salvatiérra de Tórmes.

ARRABALES.

L. Aldea viéja.
L. Tála.

Quárto de abaxo.

Alq. Alaméda de Juan Martin.
Alq. Amátos.
L. Berrocál.
Alq. Castillejo.
D. Duéña. (la)
D. Herreros.
D. Monasterio.
L. Montéjo.
L. Nava-redonda.
L. Palacios.
L. Pedrosillo.
L. Pizarrál.
D. Saocéra.
D. Villar. (el)

Quárto de arriba.

D. Aldea nueva de Campo-mojádo.
L. Cabezuela. (la)
L. Campillo. (el)
L. Casa-franca.
L. Fuente el Roble.
L. Guijuélo. (el)

Villas eximidas.

V. Aldea davila de la Ribera.
V. Aldea seca de la Frontera.
V. Añovér de Tórmes.
D. Arauzo.
V. Berrueco-pardo.
V. Bobadilla del Campo.
V. Bohóyo. (el)
V. Canta la piedra.
V. Cantalpino.
V. Casas del Conde. (las)
V. Casa sola de la Encomienda.
D. Casa-solita.
D. Castro-nuevo.
V. Cepeda.
V. Gallegos de só el Mirón.
V. Herguijuela de la Siérra. (la)
V. Horcajada. (la)
V. Yécla.
D. Izcála. (la)
V. Juzbádo.
L. Mal-partida.
V. Mancera de abaxo.
V. Mogarráz.
V. Monforte.
D. Moreras.
V. Naharros del Castillo.
V. Palacios del Arzobispo.
D. Peña sarracin.
V. Peralejos de abaxo.
V. San Estevan de la Siérra.
L. Saldeana.
V. Sal morál.
V. San Miguel de Serrezuela.
V. Santiz.
V. Santiago de la Puebla.
V. Saucélle.
V. Sequéros.
V. Val de Losa.
V. Valverde de Gonzal Yañez.
D. Vide. (la)
V. Villa nueva del Conde.
V. Vilvestre.
V. Vitigudino.
V. Zamayón.
D. Zamocino.

REYNO DE SEVILLA.

Partido de la Ciudad de Sevilla.

C. Sevilla.
V. Alcalá de Guadayra.
V. Alanis.
V. Alcalá del Rio.
V. Almadén de la Plata.
V. Algaba. (la)
V. Alaxar.
V. Aróche.
V. Almonastér la Real.
V. Aracena.
SUS ALDEAS.
Ald. Córte Rengel.
Ald. Castañuélo.
Ald. Carboneras.
Ald. Córte Concepcion.
Ald. Granadillas.
Ald. Granada. (la)
Ald. Jabúgo.
Ald. Puerto Gil.
Ald. Puerto morál.
Ald. Umbria.
Ald. Val de Zúfre.
L. Alósno.
L. Almendro. (el)
C. Ayamónte.
AGREGADA.
Higuerita. (Isla de la)
V. Alxaráque.
V. Almónte.
V. Aznalcollar.
Cot. R. Guadiamar.
V. Albayda.
V. Arahál.
V. Bodonál.
D. Morotéra.
V. Berrocál.
V. Bollúllos de la mitacion.
V. Burguillos.
Gr. Dehesa de Encinas.
V. Bormújos.
V. Benacazón.
L. Bonáres.
V. Bollúllos del Condado.
V. Benasisa.
V. Cañéte la Real.
V. Castáño del Robléda.
V. Coronil.
V. Cazálla.
V. Cortegána.
V. Cúmbres de San Bartolomé.
V. Cúmbres de enmedio.
V. Cúmbres mayores.
V. Cála.
V. Castilblánco.
V. Constantina.
Ald. Concepcion.
V. Castillo de las Guardas.
V. Campo frio.
V. Cortelazór la Real.
L. Cabezas rubias.
L. Calañas.
V. Cartáya
V. Cória.
V. Cluceéna.
V. Castilléja del Cámpo.
V. Carrión de los Céspedes.
V. Castilléja de Guzmán.
V. Castilléja de la Cuésta.
V. Cámas.
V. Cérro. (el)
V. Dos hermanas.
Cot. R. Corchuéla.
Cot. R. Dehesa de Quintos.
Cot. R. Doña Maria.
V. Encinasola.
V. Escaceéna.
V. Espartinas.
V. Estépa.
AGREGADOS.
Ald. Aguadulce.
L. Alameda. (la)
L. Badolatósa.
L. Casariche.
L. Giléna.
L. Herréra.
L. Lóra.
L. Mira Genil.
Ald. Marinaleda, y Matarredonda.
Ald. Róda.
Ald. Sierra de Yeguas.
V. Fregenál.
V. Fuente heridos.
V. Gereéna.
Gr. El Esparragál.
Gr. Lapizána.
Gr. La Ramira.
Gr. El Seroncillo.
Ald. La Encarnación.
V. Galaróza.
Ald. Las Chinas.
Ald. Las Cañádas.
Ald. Navahermosa.
V. Gibraléon.
Ald. El Granádo.
Ald. San Batholomé de la Torre.
D. El Rincón de San Antón.
D. San Miguel de Arca de Buey.
V. Gandúl.
V. Guilléna.
V. Garróbo. (el)
V. Gélves.
V. Haznalcollar.
Ald. El Torilejo.
V. Higuera la Real.
V. Hinojáles.
V. Higuera junto á Aracena.
V. Hinojos.
Cot. R. Lomo del Grullo.
V. Huélva.
V. Huévar.
V. Caraceéna.
V. Robáyna.
V. Torre de Martin Serón.
V. Heliche.
Gr. La coriána.
V. Jabúgo la Real.
Ald. Castaño de abaxo.
Ald. Quejigo.
Ald. Romeros. (los)
V. Lináres.
V. Lépe.
L. Lucéna del Puerto.
V. Marchéna.
V. Mayréna de Alcór.
V. Moláres (los)
Cot. R. Dehesa de Vacas.
C. Moguér.
V. Mayréna del Aljaráfe.
L. Montelláno.
Ald. Muéla.
V. Maríncs. (los)
V. Morón.
V. Manzanila.
V. Náva. (la)
V. Niébla.
Ald. Santa Barbara.
V. Olvéra.
V. Oliváres.
Gr. Sobervina.
V. Osúna.
Ald. Corráles. (los)
Ald. Lantejuela.
Ald. Martin de la Xára.
Ald. Majáda honda.
Ald. Mezquitilla.
Ald. Navarredonda.
Ald. Rúbio. (el)
Ald. Saucéjo.
Ald. Villanueva de San Juan.
V. Parádas.
V. Puébla de Cazálla.
V. Pilas.
V. Prúna.
L. Puébla de Algamitas.
V. Palácios. (los)
V. Pedróso.
V. Puébla de los Infantes.
L. Puébla de Guzman.
L. Paimógo.
V. Patérna del Campo.
V. Pálma. (la)
V. Pálos.
V. Palomáres.
L. Almensilla.
C. Puérto de Santa Maria.
D. Las Marotéras.
V. Puébla junto á Coria.
V. Pedréra. (la)
V. Quéma.
V. Rinconáda. (la)
Ald. Solares. (los)
V. Real de la Xára.
V. Redondéla. (la)
L. Ronquillo. (el)
L. Rociana.
V. San Nicolás del Puerto.
V. Santa Ana la Real.
V. San Lucar de Guadiána.
V. San Sylvestre de Guzman.
V. Saltéras.
Gr. Admuérgano.
Gr. El Despoblado.
V. Santa Olálla.
V. Santipónce.
C. San Lucar la mayor.
V. San Juan del Puerto.
V. Torre de Alhaquime.
V. Trigueros.
V. Tomáres.
L. San Juan del Alfarache.
V. Villanueva de los Castillejos.
V. Villanueva de la Marisma.
V. Villablanca.
V. Viso del Alcór.
V. Valverde.
V. Villalva del Alcór.
V. Villanueva del Ariscál.
V. Villa Manrique.
Cot. R. La Dehesa de Chillas.
V. Valencina del Alcór.
Cot. R. Torrijos.
V. Utréra.
L. Villanueva de las Cruces.
L. Béas.
L. Villa-rasa.
V. Umbréte.
V. Gines.
V. Zalaméa la Real.
Ald. Buitrén.
Ald. Corralejo.
Ald. Campillo.
Ald. Delgádas.
Ald. Hermitáños.
Ald. Membrillo alto.
Ald. Membrillo baxo.
Ald. Marigénta.
Ald. Monte-Sorroméro.
Ald. Pozuclo.
Ald. Pie de la Sierra.
Ald. Rio tinto.
Ald. Tras la Sierra.
Ald. Villár.
Ald. Ventóso.
V. Zúfre.
V. Zahára.
Ald. Gastor.
Ald. Algodonáles.

Partido de la Ciudad de Ecija.

C. Ecija.
V. Campána. (la)
V. Fuentes.

Partido de la Ciudad de Carmóna.

C. Carmóna.
V. Alcoléa del Rio.
V. Brénes.
V. Guadajoz.
V. Lóra del Rio.
V. Tocina.
V. Villanueva del Rio.
V. Villaverde del Rio.
Gr. Alamedilla.
Gr. Cadóso.
Gr. Peñaflor de Argamasilla.
Gr. Saltillo.
Gr. Torre palma.

Partido de la Ciudad de San Lucar de Barraméda.

C. San Lucar de Barraméda.
V. Chipióna.
V. Cabezas. (las)
V. Lebrixa.
V. Róta.
V. Trebuxéna.

Partido de la Ciudad de Xeréz de la Frontéra.

C. Xeréz de la Frontéra.
C. Arcos de la Frontéra.
V. Bórnos.
V. Espéra.

V. Santa Maria de Guad[illegible]
Algár.
V. Villa Martin.

Partido del Campo de Gibraltar.

C. Taríra.
C. San Roque.
C. Algeciras.
L. Barrios. (los)

Partido de la Ciudad de Antequera.

C. Antequera.
V. Archidona.
Ald. Almargen.
Ald. Angayda.
V. Pobadilla.
Ald. Cuevas altas.
Ald. Cuevas baxas.
V. Campillos.
V. El Valle de Abdalaxis.
Ald. Fuente de piedra.
V. Hardales.
D. La Sierra del Codo, y Pedriza.
D. La Peña de los Enamorados.
Ald. Mollina, y Humilladero.
Ald. Peñarubia.
Ald. Saucédo.
Ald. Trabúco.
V. Teba.
V. Villanueva del Castillo de Cauche.
V. Villanueva de Tapia.

Partido de la Ciudad de Cádiz.

C. Cádiz.
V. Alcalá de los Gazules.
V. Chiclána.
V. Castellár.
V. Conil.
V. Isla de Leon.
C. Medina Sidonia.
V. Paterna de Ribera.
V. Puerto Real.
V. Vexer.
V. Ximena.

PROVINCIA DE SEGOBIA.

C. Segobia.
Arr. Lastrilla. (la)
Arr. Pero-Gordo.
Arr. San Christoval.
Arr. Zamarramála.

Sexmos de la tierra de Segobia.

Séxmo del Espinár.

V. Espinár. (el)
Bar. Lástra. (la)
Bar. Hoyo-la-guija.
V. Peguerínos, con sus Barrios.

Séxmo de San Martin.

D. Chavénte.
L. Cóbos.
L. Guijas albas.
V. Labájos.
L. Lástras del Pozo. (las)
Gr. Lástras de Láma.
D. Lumbréras.
L. Maéllo.
V. Monte-rubio.
L. Muño-Pedro.
L. Navas de San Antonio, (antes Navas de Zarzuéla.)
L. Otéro de Herréros.
D. San Pedro de las dueñas.
D. Tobár.
V. Vagas de Matúte.
V. Villacastín.
L. Ituéro.
L. Zarzuéla del Monte.

Séxmo de Cabezas.

L. Aldea del Rey.
L. Bernuy de Porréros.
L. Cabáñas.
V. Cantimpálos.
L. Carbonéro la mayor con su Barrio Fuentes.
L. Encinillas.
V. Escalóna.
L. Escarabajósa.
L. Escobár de Poléndos.
L. Máta. (Término de la)
L. Mozoncillo.
L. Otónes. (los)
Cor. R. Parral de Villovéla.
D. Pedrazuéla.
L. Pinar negrillo.
L. Pinillos de Poléndos.
Gr. Quintanár.
L. Róda.
D. San Medel.
L. Sauquillo.
L. Tabanéra la Luenga.
D. Temeróso.
L. Valséca.
L. Villovéla.

Séxmo de la Trinidad.

L. Bercéal.
D. Bernuy de Párraces.
D. Ermoro.
L. Etréros.
L. Hoyuélos.
L. Juárros de Voltóya.
L. Lagúna Rodrigo.
L. Marazoléja.
L. Marazuéla.
L. Marugán.
L. Mélque.
L. Ochándo.
L. Paradínas.
D. Redónda.
D. Salvador.
L. San Garcia.
L. Santovenia.
L. Villosláda.
L. Xemenúño.

Séxmo de Santa Eulalia.

L. Añe.
L. Aragonéses.
L. Armúña.
L. Balisa.
L. Bernárdos.
L. Carbonéro Agusín.
D. Carrascál de Gumiel.
L. Hontanáres.
L. Horrigósa de Pestaño.
L. Huértos. (los)
Gr. Lobónes.
L. Miguel Añez.
L. Miguel Ibañez.
L. Nieva.
L. Pasquáles.
L. Pinilla Ambróz.
L. Tabladillo.
L. Yánguas.

Séxmo de San Lorenzo.

L. Adráda de Pirón.
L. Agéjas.
L. Aldehuéla. (la)
L. Basardilla.
L. Briéva.
L. Cabanillas.
L. Espirdo.
L. Higuéra. (la)
L. Losána.
L. Peña-rubias.
L. Santo Domingo de Pirón.
L. Sonsóto.
L. Tabanéra del Monte.
L. Tenzuéla.
L. Tiznéros.
L. Torre caballéros.
L. Torre Iglesia.
L. Tres-casas.

Sexmo de San Millan.

V. Abádes.
Gr. Aldea llana.
Gr. Allas.
L. Anáya.
Gr. Valsequilla.
D. Bernuy.
D. Campillo.
D. Christováles.
Gr. Colina.
D. Escobár.
L. Fuente milanos.
V. Garcillán.
L. Honroria, y Juarrillos.
L. Hortigósa del Monte.
L. Juarros de Riomoros.
L. Lósa. (la)
L. Madróna.
L. Martin Miguel.
Gr. Matamanzáno.
L. Navas de Riofrio.
L. Palazuélos.
D. Pero-cojo.
L. Revénga.
Gr. Tajuña.
L. Torredondo.
L. Val de prados.
L. Valverde.

Séxmo de Posadéras.

Bar. Aldea saz.
L. Aldea vieja.
L. Aldehuéla del Codonál.
L. Blascoeles.
Bar. Carrascál.
L. Cuésta. (la) y sus Barrios
L. Domingo Garcia.
V. Martin Muñóz.
L. Muñovéros.
V. Peláyos.
V. Soros-albos.
Bar. Berrocál.

Séxmo de Lozóya.

L. Alaméda del Valle. (la)
V. Bustár viejo.
L. Canéncia.
V. Lozóya.
V. Náva la fuente.
L. Oteruélo. (el)
L. Pinílla del Valle.
L. Rascafria.

Séxmo de Casarrubios.

V. Aldea del fresno.
L. Aldea del Peralejo.
V. Chapinería.
V. Colmenár del arroyo.
V. Fresnedillás.
V. Nava el carnéro.
V. Nava la Gamélla.
V. Peráles de Milla.
V. Roblédo de Chavéla.
V. Santa Maria de la Alameda.
V. Sevilla la nueva.
D. Tira centénos.
V. Val de morillo.
V. Villamantilla.
V. Villanueva de la Cañada.
V. Zarzalejo.
D. Zarzuela.

Condado de Chinchón.

V. Bayóna.
Cor. R. Casasóla.
V. Chinchón.
V. Cienpozuélos.
D. Deeza.
D. El Casar de San Anton.
D. Monasterio.
D. San Juan de Espartinas.
D. San Juan de Espartinas.
V. San Martin de la Vega.
V. Seséña.
V. Val-de-Laguna.
D. Vallécas, ó Vallequillas.
V. Villaconejos.
D. Villavérde.

Partido de Pedráza.

L. Aldea luenga, con sus Barrios, *Ceguilla, Cotanillo, Galindez, y Martin-cano.*
V. Aragüéles.
L. Arcónes. con sus Barrios, *Arconcillos, Castillejo, Colladillo, Huerta, y La Mata.*
L. Arevalillo
L. Collado hermoso
L. Gallégos, con su Barrio, *Rebojo.*
L. Matabuena, con sus Barrios, *Cabilcosa, y Colladillo.*
L. Navafria.
L. Orejana, con sus Barrios, *La Alameda, El Arenal, Sancho-Pedro, y la Revilla.*
V. Pajáres.
V. Pedráza, con sus Arrabales, *Castillas, Las Rades, y Velilla.*
L. Puébla. (la)
L. Rebóllo.
L. Salcéda. (la)
L. Santiuste, con sus Barrios, *Chavéda, La Mata, y Rebóyo.*
L. Val de vacas, con su Barrio, *El Guijar.*
L. Val de San Pedro, con sus Barrios, *Cedillo, y La Torre.*
L. Valleruela, con sus Barrios *La Matilla, y Tejadilla.*
L. Vegas (las) y Requijáda.

Partido de Cuellar.

Séxmo de Cuéllar.

V. Cuéllar, con sus Arrabales
Arr. Escarabajósa.
Arr. Torre Gutierrez.

Séxmo de Montemayor.

D. Cáño. (el)
D. Casarejos.
L. Montemayor.
L. San Christoval.
D. San Christoval del Henár.
L. San Miguel del Arroyo.
L. Santiago del Arroyo.
L. Viloria.

Séxmo de Valcórva.

L. Aldea el var.
L. Bahabon.
L. Campáspero.
L. Cogéces del Monte.
D. Mingüela.
D. Pociágue el chico.
D. Pociágue el grande.
L. Santibañez.
L. Torrescarcéla.

Séxmo de Hontalbilla.

L. Adrádos.
L. Aldehuéla.
D. Buen grádo.
L. Dehesa, y Dehesa mayor.
L. Frumáles.
L. Fuentes. (las)
L. Hontalbilla.
L. Lástra. (la)
L. Lobingos, y el Barrio.
L. Moraléja. (la)
L. Olombráda.
D. Hontariégo.
L. Perosillo.
D. San Esteban.

Séxmo de Navalmanzáno.

L. Campo. (el)
L. Chatún.
D. Frádes.
L. Gomez-serracin.
D. Gomozubicco.
D. Losáñez.
L. Navalmanzáno.
L. Navas de Oro.
L. Pinarejos.
L. Sancho-nuño.
L. San Martin, y Mudrián.
D. Tirados.
L. Zarzuéla del Pinar.

Séxmo de la Mata.

D. Aldehuela. (*Vulgo* Aldihuela,)
L. Arroyo. (el)
L. Cháñe.
L. Fresnéda. (la)
D. Mariéles.
L. Máta. (la)
L. Nahárros.
D. Ovilo.
D. Pesquéra.
D. Ruy de Manzáno.
L. San-Boal.
D. Torre-núño.
L. Vallhelado.

Partido de Fuentidueña.

Cot. R. Aldea falcón.

L. Aldeasóña.
L. Calabázas.
Gr. Cárdaba.
L. Cástro.
L. Cóbos.
L. Cozuélos.
L. Fuente el Olmo.
L. Fuente el Soto
L. Fuente piñél.
L. Fuente Sauco.
V. Fuentidueña, con su Arrabal *Santa Cruz.*
L. Membibre.
Cot. R. Monasterio de Padres Bernardos,
L. Pecha-Román.
L. Sacraménia.
Gr. San Juan.
D. San Juan de Cospedrázo.
D. San Mamés.
L. San Miguel de Bernuy.
Gr. Sant Ana.
Arr. Santa Cruz.
D. San Vicente.
Cot. R. Serranilla. (la)
L. Tejares.
L. Torre adráda.
L. Torrecilla del Pinar.
L. Váles. (los)
L. Valtiéndas.
L. Vega fria.
L. Vivar. (el)

Partido de Cóca.

L. Bernuy.
L. Ciruélos.
V. Cóca.
V. Fuente (la) de Santa Cruz.
L. Moraléja. (la)
V. Nava de la Asumpcion.
L. Navas de Oro.
V. Santiuste de San Juan.
L. Villa Gonzalo.
L. Villeguillo.

Partido de Íscar.

D. Aldea nueva.
L. Cogéces.
L. Fuente el Olmo.
L. Megéces.
V. Pedrajas de San Esteban.
L. Remóndo.
D. Santibañez.
D. Villanuéva.
L. Villavérde.
V. Íscar.

Partido de Sepulveda.

V. Sepulveda.

Ochávo de Cantaléjo.

L. Aldea el corbó.
L. Aldeon Sancho.
I. Bárrio. (el)
V. Cabezuéla. (la)
V. Cantaléjo.
L. Consuégra.
L. Frádes.
L. Fuente rebóllo.
D. San Juan de Neguéra.
L. San Pedro de Gaillos.
D. Santiago de Rebollo.
L. Sebulcór.
L. Val de simónte.
L. Villar (el) de Sobrepéñas.

Ochávo de Prádena.

L. Aldea la Peña.
L. Cásla.
V. Cástro-serna de abaxo.
V. Cástro-serna de arriba, y su Barrio *Ventosilla.*
V. Condádo de Castilnóvo.
L. Córtos y Cabrerizos.
D. Ortóya.
D. Ortoyuéla.
L. Pero Rubio, y Tenárro.
L. Prádena.
V. Pradenílla.
L. Santa Marta.
L. Sigueruélo.
L. Valleruéla.

Ochávo de Pedrizas.

L. Aldehuélas. (las)
V. Burgo millódo.
V. Carrascál.
L. Castrillo.
L. Cástro-Sarracín.
V. Castro-Ximéno.
L. Ciruélos.
L. Hinojósas. (las)
L. Navalilla.
Cot. R. Navalilla.
L. Naváres de áyuso.
V. Naváres de enmedio.
L. Olmillo, y Cobachuélas.
L. Valle tabladillo.
D. Válsamos.
L. Villaséca.
L. Uruéñas.

Ochávo de Castillejo.

V. Alameda. (la)
L. Castillejo de Mesleon.
V. Cerézo de abaxo.
V. Cerézo de arriba.
V. Duratón.
V. Duruélo.
L. Fresnéda. (la)
V. Mansilla.
L. Olmo. (el)
Bar. Rádes. (las)
Bar. Rosuéro.
Cot. R. Sancho Frayla.
D. San Juan de Aldibañez.
L. Santo Tomé del Puerto.
V. Siguéro.
V. Sotillo.
L. Sóto. (el)
L. Vellosillo.
Bar. Villarejo.

Ochávo de Bercimuél.

L. Aldea nueva del Campanário.
L. Aldeónte.
V. Barbólla.
V. Bercimuél.
V. Boceguillas.
L. Encinas.
V. Fresnillo de la Fuente.
V. Gragéra.
L. Pajarejos.
L. Turrubuélo.

Partido de Maderuélo.

L. Halconáda.
L. Halconadilla.
V. Aldea-luenga.
V. Campo de San Pedro.
L. Carávias.
V. Cedillo de la Torre.
V. Cilleruélo.
L. Fuentemizárra.
L. Lináres.
V. Maderuélo.
V. Moral. (el)
V. Riaguas.
D. Val de conéjos.
D. Val de perál.
L. Val de varnés.
D. Ventosilla.
D. Villamayor.

Partido de Montéjo.

Gr. Casuár.
L. Honrrubia.
L. Milágros.
V. Montéjo.
V. Pardilla.
L. Pradáles.
V. Santa Cruz de la Salceda.
D. Santiago de Nava.
D. Tainarón.
L. Val de vacas.
L. Val de herreros.
L. Villalbilla.
L. Villaverde.

Partido de Fresno.

L. Aldea nueva del Monte.
V. Barahóna.
L. Cascajáres.
L. Castil-tiérra.
D. Corporário.
L. Cinco-villas.
V. Frésno.
L. Gomez Naharro.
L. Pajáres.
L. Riagüélas.
D. San-Quilez.
L. Sequéra.

Partido de Peñaránda.

L. Aldea de San Juan del Monte.
V. Bocigas.
Cot. R. Casa de Añána.
L. Casanóva.
D. Cordobilla.
V. Coscorita.
Cot. R. Matásnos.
V. Peñarándа.
D. Santa María de la Vega.

Partido de Háza.

V. Adrada.
V. Castrillo de la Vega.
D. Córcos.
V. Fuente cén.
L. Fuente molinos.
V. Háza.
V. Hontángas.
L. Sequéra. (la)
V. Valdezáte.

Partido de Riáza.

V. Riáza.
L. Rio-frio.

Partido de Ayllon.

V. Ayllon.
L. Aldea Lázaro.
L. Almiruéte.
L. Alquitée.
D. Vallunquéra.
L. Becerril.
L. Campillo de ranas.
L. Cantalójas.
L. Corrál. (el)
L. Cuévas.
L. Esteban-Vela.
L. Fráncos.
D. Gargavéte.
L. Grádo.
L. Langüilla.

L. Liceras.
L. Ligos.
L. Madriguéra.
L. Majaelrayo.
L. Martin Muñoz.
L. Mazagátos.
L. Montejo.
L. Múyo. (el)
L. Negrédo. (el)
L. Noviales.
D. Rodrigos.
L. Ribóta.
L. Saldáña.
L. Santa María de Riaza.
L. Santibañez.
D. Santuy.
L. Sarracin.
D. Sotocarros.
L. Torráño.
L. Torremócha.
L. Torre súso.
V. Valdánzo.
L. Valdanzuélo.
L. Valvieja.
L. Villacádima.
L. Villacórta.
L. Zenégro.

Villas eximidas.

V. AGUILAFUENTE.
V. Aldea nueva de la Serrezuela.
V. Aldehorno.
V. Caballár.
V. Castrejón.
V. Cuevas de Peroblanco.
V. Fuente el Cesped.
V. Fuente liséndro.
V. Fuente Pelayo.
V. Laguna de Contréras.
V. Moradillo.
V. Navares de las Cuevas.
V. Hoyáles.
V. Santa María de Nieva.
V. Turégano.
V. Veganzónes.

PROVINCIA DE SORIA.

C. Soria.
BARRIOS DE SORIA.
L. Carabántes.
L. Casas. (las)
D. Marojáles. (los)
L. Osunilla.
L. Peñalcázar. (la)
L. Quiñoneria. (la)
L. Tor de salas.
D. Val-de-herréros.

TIERRA DE SORIA.

Séxmo de Fréntes.

D. Ahédo de Santa Inés.
L. Aldea el pozo.
D. Berrún.
D. Berruézo.
D. Cabrejuélas del Hoyo.
D. Cagigáres.
L. Camparañón.
L. Can-redóndo.
L. Carbonéra.
L. Castellános del Cámpo.
L. Cidónes.
L. Cobaléda.
L. Cuévas. (las)
L. Dombéllas, y Santherbas. (las)
L. Duruélo.
L. Fráguas. (las)
L. Fuentetecha.
L. Fuentetoba.
L. Golmáyo.
L. Herréros.
L. Hinojósa del Campo.
L. Langósto.
D. Malluémbre.
L. Molinos, y Salduéro. (los)
L. Muédra. (la)
L. Nieva, y Calderuéla.
D. Nuestra Señora del Castillo.
L. Oteruélos.
L. Ocenilla.
L. Pedrájas.
D. Pica. (la)
L. Pinilla del Campo.
D. Roñanuéla.
L. Royo, y Derroñadas. (el)
D. Sierra del madéro. (la)
Gr. San Bartholomé.
D. San Hilario.
L. Tajahuérce.
L. Tardesillas.
L. Toledillo.
L. Villa buena.
L. Villaciérvos.
L. Villaverde.
L. Villar del Campo. (el)
L. Vilviéstre de los nabos.

Séxmo de San Juan.

L. Aldea el Señor.
L. Aldealicés.
L. Aldehuéla de Periañez. (la)
L. Ayllón.
L. Almajáno.
L. Arancón.
L. Aucéjo.
L. Buytrágo.
L. Cános.
L. Castilfrio.
L. Cirujáles.
L. Córtos.
L. Cuéllar.
D. Escarabajósa.
L. Estépa. (la)
L. Fuente el fresno.
L. Fuente el saz.
Gr. Garréjo.
L. Nárros.
L. Pedráza.
L. Pinilla de Caraduéña.
L. Renieblas.
L. Rubia. (la)
L. Torre tartájo. (la)
Gr. San Gregorio.
Gr. Santo Christo de los Olmedillos.
L. Velilla.
L. Ventosilla.
L. Villáres. (los)
D. Xiména Sanz.

Séxmo de Arciél.

L. Avión.
D. Aléza.
L. Bubéros.
L. Candilichéra.
L. Cardejón.
L. Castejón.
L. Carazuélo.
L. Duáñe.
L. Jaráy.
L. Ledésma.
L. Mazalbéte.
L. Ojuél.
L. Omeñáca.
L. Montalbilla.
L. Peroniél.
L. Portillo.
L. Réznos.
L. Sauquillo de Alcázar.
L. Torrálba.
L. Torrúbia.
L. Tozalmóro.
L. Villa-séca.
L. Zarábes.

Séxmo de Lúvia.

L. Alconába.
L. Aldea la fuente.
L. Aliud.
L. Almarail.
L. Alparráche.
Gr. Aldehuela del Rubio.
D. Arangél.
L. Bliécos.
Gr. Blasco-Nuño.
L. Boñices.
L. Cabréjas del Campo.
L. Cascajósa.
L. Castil de tierra.
L. Cubo de Hoguéras. (el)
L. Cubo de la Solána. (el)
L. Estéras.
L. Ituéro.
L. Izána.
D. Laguna del Carro. (la)
L. Lúvia.
L. Martialay.
Gr. Matamála.
D. Matas de Lúvia. (las)
L. Miranda.
L. Navalcaballo.
L. Nomparédes.
Gr. Hontalbilla.
L. Paredes-royas.
L. Quintana-redonda.
L. Rabanéra del Campo.
L. Rábanos. (los)
D. Ribácho.
D. Revedádo.
L. Riba-roya.
Gr. Rituérto.
L. Sauquillo de Boñices.
D. Sequilla. (la)
Gr. Sálma. (la)
Gr. Sinová.
L. Tapielá.
L. Tardájos.
L. Tardelcuénde.
Gr. Texadillo, y la Mata.
D. Torre de Navalcaballo. (la)
D. Trigo cernido.
L. Valdegéña.
L. Villanuéva.
Gr. Villaréjo.
D. Val de la puerta.
D. Valverde.
L. Zamajón.

Séxmo de Téra.

L. Adovézo.
D. Ahédo de Abieco.
D. Ahédo de Razón.
L. Alinárza.
L. Aldehuéla del Rincón. (la)
L. Arévalo.
L. Arguijo.
D. Arquillo.
L. Azapiedra.
L. Bárrio los Santos.
L. Bárrio Martin.
L. Castellanos de la Sierra.
D. Cebollerá.
L. Chavalér.
D. Comparacóces.
L. Cúbo de la Sierra. (el)
L. Espéjo.
L. Estépa.
L. Fuen sauco.
L. Fuente cantos.
L. Gallinéro.
L. Garráy.
D. Guardatillo.
D. Henár. (el)
D. Losa. (la)
L. Molinos de Razon. (los)
L. Masegóso.
L. Matúte.
D. Palancáres. (los)
D. Posáda Rey.
L. Pobéda. (la)
L. Portél arbol.
L. Portél-rubio.
L. Pozálmuro.
L. Rebollár.
L. Rollamientá.
L. San Andrés.
D. San Vicente.
L. Segobiéla.
L. Sepúlveda.
L. Sotillo.
L. Téra.
L. Torre de Arevalo. (la)
L. Val de avellano.
L. Ventosa de la Sierra.
L. Villar del Ala. (el)

Partido de Alfáro.

C. Alfáro.

Partido de Agréda.

V. Agreda.
L. Aldehuéla. (la)
L. Añaviéja.
D. Aravlána.
L. Beratón.
L. Vozmediáno.
D. Campiserrádo.
L. Castil-Ruiz.
L. Conejáres.
L. Cuéva. (la)
L. Debanos.
L. Fuentes. (las)
L. Fuentestrun.
L. Matalebréras.
L. Montenégro.
D. Moránas.
L. Múro.
D. San Andrés.
L. San Felices.
L. Trebágo.
L. Val del água.

Partido de Atiénza.

L. Aldea nueva.
V. Atiénza.
L. Bochónes.
L. Cinco-villas.
L. Madrigál.

L. Nárros, ó Naharros.
L. Prádena.
L. Tordellóso.

Partido de Almazán.

L. Adrádas.
V. Almazán.
L. Alentísque.
L. Almántiga.
L. Almonacid.
L. Baniél.
L. Borchicayáda.
L. Bordegé.
L. Borjabad.
Gr. Bujarrapián.
L. Centenéra.
L. Ciaducña.
L. Cobarrubias.
L. Cobertelada.
L. Coscurita.
L. Escobósa.
L. Frechilla.
L. Fuentegelmés.
L. Fuenteicarro.
L. Jódra de Cárdos.
L. Lodáres del Monte.
Gr. Lodarejos.
L. Majan.
L. Matamála.
L. Matúte.
L. Mon-bloña.
L. Miláña. (la)
L. Miñósa. (la)
L. Neguillas.
L. Neyas.
L. Nolay.
L. Montalbilla.
L. Perdices.
L. Santa Maria del Prádo.
L. Sahuquillo.
L. Soliédra.
L. Taróda.
L. Tegerizas.
L. Torre mediana.
L. Val de móra.
L. Vallúncar.
L. Valdespina.
L. Velilla de los ajos.
L. Viana.
L. Villalba.

Partido de Aguilár.

V. Aguilar.
L. Navajún.
L. Val de madéra.

Partido de Berlánga.

L. Abánco.
L. Aguilera.
L. Alaló.
D. Alconéza.
D. Ardachósa.
L. Arenillas.
D. Badaréy.
L. Bayúgas de arriba.
L. Bayúgas de abaxo.
V. Berlanga.
L. Bordecóres.
L. Brias.
L. Cabrerizа.
L. Caltojár.
L. Casillas.
L. Ciruéla.
L. Fuentelpuerco.
L. Lúmias.
L. Morales.
D. Navacerias.
L. Paónes.
L. Rebóllo.
L. Riba de Escalóte. (la)
D. Torremócha.
D. Villaseca.

Partido del Búrgo de Ósma.

L. Barcevál.
D. Boillos.
L. Bóos.
V. Búrgo de Osma. (el)
L. Sotos.
L. Valverde.
L. Val de lubiél.
Gr. Val de Osma.

Partido de Calahórra.

C. Calahorra.
L. Murillo.
L. Terróba.
L. Velilla.

Partido de Caltañazór.

L. Avioncillo.
L. Aldehuéla. (la)
L. Barbólla. (la)
L. Blácos.
V. Caltañazór.
L. Cuénca. (la)
L. Escobósa.
L. Fuente la Aldea.
L. Mallóna. (la)
L. Mercadéra. (la)
L. Mucla. (la)
L. Monasterio.
L. Natria.
L. Nódalo.
L. Revilla. (la)
L. Rio seco.
L. Torre de Blácos. (la)
L. Val de albillo.

Partido de Caracéna.

V. Caracéna.
L. Cañicéra.
L. Carrascósa de arriba.
L. Carrascósa de abaxo.
L. Castro.
D. Jardiél.
L. Lozána.
L. Madruédano.
L. Manzanáres.
L. Hoz de arriba. (la)
L. Hoz de abaxo. (la)
L. Pedro.
L. Perera. (la)
L. Peralejo.
L. Pozuélo.
L. Rebollósa de los Escuderos.
L. Rebollósa de Pedro.
D. Santa Maria de Tiérmes.
L. Sotillos.
L. Tarancuéña.
D. Val de Gutierrez.
L. Val de Roman.
L. Valvenedizo.
D. Valverde-rejuélas.

Partido de Cobéta.

V. Cobéta.
L. Olméda.
L. Villár.

Partido de Encíso.

V. Encíso.
L. Escurquilla. (la)
L. Garránzo.
L. Nava el Saz.
L. Poyáles.
L. Ruédas. (las)
L. Val-de-bigas.
L. Villár. (el)

Partido de Fuentes de Magáña.

L. Espino. (el)
V. Fuentes de Magáña.

Partido de Fuente-pinilla.

V. Fuente pinilla.
L. Andalúz.
L. Centenéra.
L. Fuentelarbol.
D. Fuentelfresno.
L. Osóna.
L. Séca. (la)
L. Tajuéco.
L. Torre de Andalúz. (la)
L. Val de rodilla.
L. Val de rueda.
L. Ventósa. (la)

Partido de Gormáz.

L. Brias. S. S. *Vease este Lugar en el Partido de Berlanga.*
D. Fuente-Rey.
L. Galapagáres.
V. Gormáz.
L. Modámio.
L. Mosarejos.
L. Nograles.
L. Quintánas.
L. Recuérda.
L. Vilde.
L. Villanueva.

Partido de Jubéra.

V. Jubéra.
L. Bucésta.
L. Colládo. (el)
L. Reynáres.
L. San Bartholomé.
L. Santa Cecilia.
L. Santa Engracia.
L. San Martin.
L. Zenzáno.

Partido de Magáña.

V. Magaña.
L. Cerbón.
L. Fuésas. (las)
L. Villarráso.

Ducado de Medinaceli.

L. Abanádes.
L. Ablánque.
L. Aguaviva.
L. Aguilar de Anguita.
L. Aguilar de Montuenga.
L. Alboréca.
L. Alcoléa del Pinar.
L. Alcuncza.
L. Alcubilla de las peñas.
L. Alpanséque.
L. Ambróna.
L. Anguita.
L. Anquéla.
L. Arbujuélo.
D. Arilláres de Bonilla.
L. Azcamélas.
L. Balbacil.
L. Barbatóna.
L. Beltejar.
L. Benamira.
L. Blocóna.
L. Buenafuente.
L. Bujarrapián.
Gr. Buen-desvio.
L. Canáles.
L. Can-redondo.
Gr. Castillejo de Almadéque.
Gr. Castillejo de Jubéra.
L. Chaorna.
L. Clares.
L. Códes.
L. Conquezuéla.
L. Corbesin.
L. Cortes.
L. Cubillas.
L. Espligáres.
L. Estéras.
L. Estrigána.
L. Fuen caliente.
L. Garbajósa.
L. Guijósa.
L. Huerta-Hernando.
L. Huerta.
L. Iniestóla.
L. Iruécha.
L. Jódra del Pinar.
L. Júdes.
L. Laina.
L. Lara nueva.
Gr. Loméda.
L. Lodáres.
L. Luziga.
L. Lúbia, y Valladáres.
L. Mátas.
L. Mazarete.
V. Medinaceli.
L. Mezquitillas.
L. Miño.
D. Modojos.
L. Mojáres.
L. Montuenga.
L. Nava el potro.
L. Obétago.
L. Olmedillas.
L. Orna.
L. Horteznela de Occn. (la)
L. Otér.
L. Padilla.
L. Pinilla del Olmo.
L. Radóna.
L. Ráta.
D. Ratilla.
L. Riba de Saelices. (la)
L. Riba-redonda.
L. Romanillos.
L. Sacecórbo.
L. Saelices.
L. Sagides.
L. Sauca.
Gr. Sayóna.
D. Solanillos.
D. Sotilbueno.
L. Sotodósos.
L. Torralba.
L. Torre de Val de Almendras.
L. Torrecilla.
L. Torrequadradilla.
L. Tortónda.
L. Tovillos
L. Turmiél.
L. Velilla, y Abenales.
L. Ventósa. (la)
L. Villa córza.
L. Villarejo.

L. Villaverde.
Gr. Villa-seca.
L. Ures.
L. Yelo.

Partido de Monte-agúdo.

V. MONTE-AGUDO.
L. Chércoles.
L. Fuentelmónge.

Partido de Ósma.

C. OSMA.
L. Barcevalejo.
L. Lodáres.
L. Navapálos.
L. Olméda. (la)
L. Val de grúlla.
L. Val de nárros.
L. Val de nebro.
L. Velásco.

Partido de la Recompénsa.

V. DÉZA.
L. Alaméda. (la)
L. Almazúl.
L. Mazaterón.
L. Miñána.

Partido de San Esteban de Gormáz.

V. SAN ESTEBAN DE GORMÁZ.
L. Aldéa. (la)
L. Ataúta.
L. Fuente cambrón.
D. Golbán.
L. Morcuéra. (la)
L. Miño.
L. Hornillos.
L. Peñalba.
L. Piquéra.
L. Quintanílla de tres Barrios.
L. Quintánas rubias de abaxo.
D. Santúy.

Partido de San Pedro Manrique.

V. SAN PEDRO MANRIQUE.
L. Acrijos.
L. Arinejún.
L. Bêa.
L. Buymánco.
L. Castillejo.
L. Colládo. (el)
L. Fuentebella.
L. Fuéntes. (las)
L. Huertéles.
L. Matasejún.
L. Montábes.
L. Navabellida.
L. Honcála.
L. Palacio.
L. Peñazcúrna.
L. San Andrés.
L. Sarnágo.
L. Tañiñe.
L. Val de la villa.
L. Val de moro.
L. Val de negrillos.
L. Val de prado.
L. Vallejo. (el)
L. Ventósa. (la)
L. Villarijo.

Partido de Serón.

L. VALTUÉÑA.
L. Cañamáque.
V. Serón.
L. Torlengua, (ó Torluenga.)

Partido, ó Merindad de Solpéña.

V. CUPILLA.
V. Muriél de la fuente.
V. Muriél viejo.
V. Talbeyla.

Partido de Suella cábras.

V. SUELLA CÁBRAS.
L. Torre taránclo. (la)
L. Val del agua.

Partido de Uzéro.

L. AILÁGAS.
L. Cantalucía.
L. Cubillos.
L. Fuente cantáles.
L. Herréra.
L. Nafria.
L. Réjas.
L. Val de avelláno.
L. Val de lináres.
L. Val de malúque.
V. Uzéro.

Partido de Yánguas.

V. YÁNGUAS.
L. Aldea el Cardo.
L. Aldehuélas. (las)
L. Bretún.
L. Campo redondo.
L. Campos. (los)
D. Concordia.
L. Cuesta. (la)
L. Diustes. (las)
L. Laguna.
L. Ledrádo.
L. Leria.
L. Mata. (la)
D. Mayuéla.
L. Santa Cecilia.
L. Santa Cruz.
L. Val de cantos.
L. Val duerteles.
L. Vega. (la)
L. Villar tóso.
L. Villa-seca-bagera.
L. Villa-seca soméra.
L. Villar de Maya. (el)
V. Valória.
L. Vellosillo.
L. Verguízas.
L. Villar del Rio. (el)
L. Vizmános.

Villas eximidas.

V. ABEJÁR, ó AVEJÁR.
V. Agoncillo.
V. Ajamil.
Gr. Albalate.
V. Albélda.
V. Albocábe.
V. Alcanádre.
V. Alcubilla del Marqués.
V. Aldea-nuéva.
D. Aldehuéla. (la)
V. Algóra.
V. Almalvéz.
V. Almenár.
Gr. Alpedróche.
D. Andába.
V. Arcos.
Gr. Arandilla.
V. Arrúbal.
V. Aucejo.
V. Autol.
V. Barahóna.
V. Bárca.
V. Belándia.
V. Berzósa.
V. Borovía.
V. Briéva.
V. Cabanillas.
V. Cabezón.
D. Cabezuélos. (los)
V. Cabréjas del Pinar.
V. Canáles.
Gr. Cantabós.
V. Carrascósa.
V. Castillejo Robledo.
D. Castríl.
V. Cervéra.
V. Cigudósa.
V. Cihuéla.
V. Ciria.
V. Ciruélos.
V. Clavijo.
V. Cornágo, y su Barrio de Val de perillo.
Gr. Cruzéja.
V. Entréna.
V. Frésno.
V. Gallinéro de Caméros.
V. Gómara.
V. Hérce.
V. Igêa.
V. Imón.
V. Ines.
V. Hinestrillas.
V. Hinojósa de la Sierra.
V. Jalón.
D. Lagúna, y Seguenuélo. (la)
V. Lánga.
V. Luézas.
V. Luzón.
V. Mansilla.
V. Maranchón.
V. Matánza.
Gr. Mazalazuéte.
V. Montenégro.
V. Monte-rubio.
V. Moñúx.
V. Morón.
D. Mostájo.
V. Munilla.
V. Murillo de Rioléza.
V. Muro de ambas aguas.
V. Muro de Caméros.
V. Nálda.
V. Noviércas.
V. Olbega.
D. Hormacédo.
V. Hornillos.
D. Pinar de Soria.
V. Pinillos.
V. Pobár.
V. Prejáno.
V. Puebla de Eca. (la)
V. Quél de yuso, y Quél de suso, su Barrio.
V. Quintánas-rubias de arriba.
V. Rabanéra de Caméros.
V. Réjas de San Esteban.
V. Rello.
V. Renáles.
V. Retortillo.
V. Rincón de Soto.
D. Roble-hermoso.
V. Santa. (la)
D. San Juan de Adanta.
D. San Juan de Pozuelo.
D. San Llorente.
V. Santa María de Caméros.
D. Santa María del Val.
D. San Martin de Barberána.
D. Santa-Engracia.
V. San Román.
V. Santiuste.
V. Somáen.
V. Sorzáno.
V. Soto de Caméros, y su Barrio Treguajántes.
V. Soto de San Esteban.
Gr. Tabláda. (la)
V. Tejádo.
V. Torralba.
V. Torrecilla del Pinar.
V. Torre muña.
V. Torrequadrada.
V. Ventrósa.
V. Val-de-albin.
V. Valtagéros.
V. Velamazán.
V. Velilla de San Esteban.
V. Viguéra.
V. Villaveláyo.
V. Villálbaro.
V. Villanuéva de Caméros.
V. Villa nuéva, y su Granja de S. Prudencio.
V. Villasáyas.
V. Viniégra de arriba.
V. Viniégra de abaxo.
V. Vinuésa.
V. Utrilla.
V. Vid, y Zuzónes su Granja.
V. Zarzósa.

PROVINCIA DE TOLEDO.

Partido de Toledo.

C. Toledo.

ARRABALES DE TOLEDO.

Argés.
Azuquéyca.
Burguillos.
Covisa.
Chuéca.
Nambróca.

Lugares de la Jurisdicion Pedánea de Toledo

L. Alaméda.
L. Almonacíd.
L. Arisgótas.
L. Bárgas.
L. Casasbuénas.
L. Casálgordo.
L. Escalonilla.
L. Magán.
L. Mocejón.
L. Mazarambróz.
L. Manzanéque.
L. Novés.
L. Polán.
L. Totanés.
L. Villaminaya.

Lugares de los Montes propios de Toledo

L. Alcóba.
L. Arróba.
L. El Horcájo.
L. El Molinillo.
L. Yébenes de Toledo.
L. La Retuérta.
L. Marjaliza.
L. Navahermosa.
L. Nava el Pino.
L. Navalmoral de Toledo.
L. Navalucíllos de Toledo.
L. Navas desténa.
L. Hontanarejo.
L. Hontánar.
L. Púlgar.
L. San Pablo.
L. Véntas con Peña-aguilera.

Villas eximidas por sí, y sobre sí.

V. Almoróx.
V. Aldeas.
V. Añovér de Tajo.
V. Ajofrín.
V. Alba real de Tajo.
V. Alcabón.
L. Alanchéte, y Valverde.
V. Arcicóllar.
V. Bátres.
V. Barciénce.
V. Burujón.
L. Créspos.
L. Cerralbo de Escalóna.
V. Cenicientos.
V. Cadálso.
V. Casar de Escalóna.
V. Chózas de Canáles.
V. Cabañas de Yépes.
V. Carriches.
V. Cerindóte.
V. Camaréna.
V. Cedillo.
V. Caudilla.
V. Cebólla.
V. Cuérva.
V. Covéja.
V. Carránque.
V. Domingo Perez.
V. Escalóna.
L. El Bravo.
L. Escarabajósa.
V. El Cárpio.
V. El Otéro.
V. El Viso.
V. Esquivias.
V. Fuensalida.
V. Guadámur.
V. Gálvez.
V. Hazáña.
L. Herústes.
V. Huécas.
V. Humánes.
V. Huerta de Valdecarábanos.
V. Illescas.
V. Yúncos.
V. Yunclér.
V. Yébenes de San Juan. O. *Esta Villa se divide en dos Barrios: uno pertenece á Toledo, y otro al Orden de San Juan.*
V. Yéles.
V. Yunclillos.
V. Las Rózas de Puerto Real.
V. Láyos.
V. La mata.
L. Majadillas.
V. Menas albas.
L. Mesegár.
V. Mascaráque.
V. Móra.
V. Malpica.
V. Miralcazar, aliás Cabañas de la Sagra.
V. Móstoles.
L. Navahondilla.
V. Nombéla.
V. Nuéz.
V. Navalmoral de Púsa.
V. Ormígos, ú Hormigos.
V. Olías.
V. Orgáz.
V. Pela Fustán.
V. Parédes.
V. Puebla de Montalban.
V. Pantója.
V. Palomeque.
V. Portillo.
V. Pinto.
V. Rielves.
V. Récas.
L. San Pedro de la mata.
V. San Martin de Montalban.
V. Santa Olalla.
V. San Martin de Pusa.
V. Sonséca.
L. San Sylvestre.
L. Santana.
V. Torrijos.
V. Techáda.
V. Val de moro.
L. Villarta de Escalóna.
L. Villarejo de Montalbán.
V. Ugéna.
V. Villaseca de la Ságra.
V. Villa luenga.
V. Villa nueva de la Ságra, aliás Lominchar.
V. Villa miél.
V. Villa real, aliás Ciruélos.

Despoblados.

Cot. R. Albaladejo.
Cot. R. Argánce.
D. Azéca.
D. Alimán.
D. Adamúz.
D. Ablátes.
D. Azoverín.
D. Alcubilete.
D. Alconchér.
D. Alcalvín.
D. Alburilla.
D. Alhondíga.
D. Alamedilla.
D. Aldeanueva.
D. Alpuébrega.
D. Almadráz.
D. Bañuelos.
D. Belvís de San Sylvestre.
D. Boadilla.
D. Borgelín.
D. Buzarabájo.
Cot. R. Bujazadán.
D. Barciles.
D. Balaguéra.
D. Corral-rubio, y dos Barrios.
D. Castañar.
D. Castillo de Cervátos.
D. Canillas.
D. Camarenílla.
Cot. R. Cabanillas.
D. Cambrillos.
D. Cespedósa.
D. Castrejón, Alozár, y Albaladejo.
D. Casal albas.
D. Calabázas.
D. Canáles.
D. Carránque de yuso.
D. Daramazán.
D. Darrayél.
D. Diézma.
D. Estibiel.
D. Escalicas.
D. Entrambas aguas.
D. Fuente el caño.
Cot. R. Gualavisa.
Cot. R. Guadalérza.
D. Hontálba.
D. Huéndas.
D. Huerta de Olmos.
D. Higáres.
D. Higueruélas.
D. Juméla.
D. La fuente.
D. La Boadilla de abajo.
D. Luzéro.
D. La Boadilla de San Pedro.
D. La cabeza.
Cot. R. Loranquillo.
D. La Mongia.
D. Lagunázo.
D. La Boadilla de Enmedio.
D. Montalbanéjos.
D. Membrillár.
Cot. R. Majazúl de arriba.
Cot. R. Majazúl de abajo.
D. Morataláz.
D. Martin Amátos.
D. Mejoráda.
D. Mazatabéas.
D. Noálos.
D. Navarréta.
D. Olbéyte.
D. Oliguélas.
D. Perovéque, y Hurtada.
D. Pero-Moro.
D. Palomequéjo.
D. Palomaréjo.
Cot. R. Peñuela.
D. Portúsa.
D. Palomilla.
D. Romáyla.
D. Renáles.
D. Regachuélo.
D. Rodillas.
D. San Andrés.
D. Santa María de Bátres.
D. Santa María de Pegines.
D. San Martin de la Montiña.
D. Soto.
D. San Andrés de Toledo.
D. San Juan de la higuera.
D. San Márcos de Yegros.
D. Tocenáque.
D. Torrejoncillo de los higos.
D. Ventosilla.
D. Velilla.
D. Vejamuñóz.
D. Villaverde.
D. Benqueréncia.
D. Villamocén.
D. Veragüe.
D. Zuarráz.

Partido de Alcalá de Henares.

C. Alcalá de Henáres.
V. Argánda.
V. Anchuélo.
V. Ajálvir.
V. Alpedréte.
V. Ambíte.
V. Alcolèa de Toróte.
V. Archilla.
V. Alalpárdo.
V. Argéte.
L. Baztán.
V. Belinchón.
V. Brihuéga.
V. Berruéco.
V. Castilvímbre.
V. Casa de Uceda.
V. Cabanillas de la Sierra.
V. Campo-real.
V. Carabáña.
V. Córpa.
V. Camárma de Esteruélas.
V. Dagánzo de abajo.
V. El Villár.
V. El Cubillo.
V. Fuente la higuera.
V. Fuéntes.
V. Gajanéjos.
V. Loéches.
V. La Olméda.
V. Los Huéros.
V. Los Santos.
V. Mata-rubia.
V. Mesónes.
V. Orúsco.
V. Pozuélo del Rey.
V. Pezuéla de las Torres.
V. Puebla de Válles.
V. Pajáres.
V. Reduéña.
V. Románcos.
V. Santorcáz.
V. San Andrés del Rey.
V. Torrelagúna.
V. Torrejon de Ardóz.
V. Tomellósa.
V. Torres.
V. Tielmes.
V. Tortuéro.
L. Torremócha.
V. Talamánca.
V. Valdilécha.
V. Valverde.
V. Valdesáz.
V. Villaviciósa.
V. Uceda.
V. Villalbilla.
V. Viñuélas.
V. Villaséca.
V. Val de sotos.
V. Val de peñas.
V. Val de Nuño Fernandez.
V. Venturáda.

Despobládos.

D. Baciabotas.
D. Bonaval.
D. Canaléja.
D. Cascajósa.
Gr. Campillo.
Gr. Carraquíz.
Gr. Carraquíz menor.
Gr. Casafuerte de Civica.
D. Daralcalde.
Cot. R. Elencin.
D. Fuentelfresno.
D. Galapagár.
Gr. Los Angeles.
Gr. La Oliva.
Cot. R. La Heredad de la Torre de Santuy.
Gr. Medianéro.
Cot. R. Olmedilla.
Gr. Plaza.
D. Quintána.
Cot. R. Soto de Aldovèa.
Cot. R. San Juan del Viso.
Gr. Salomón.
D. Valtierra.
D. Vilches.
D. Valmóres.
D. Vivéros.
D. Villaviciósa.
Gr. Vallunquéra.
Gr. Val de hinojuéla.

Partido de Ocaña.

Pueblos del territorio de las Ordenes Militares

V. Ocaña.
V. Alméndros.
V. Corral de Almaguér.
V. Carrascósa de Haro.
V. Dos barrios.
V. Fuente de Pedro-Narro.
V. Fuente el Espino.
V. Fuentidueña de Tajo.
V. La Rada.
V. Mota del Cuervo.
Ald. Hontigola.
V. Pedro Muñoz.
V. Pozo-rubio.
V. Puebla de Almoradiel.
V. Puebla de Don Fadrique.
V. Rozalén.
V. Santa Cruz de la Zarza.
V. Saelices.
V. Tarancón.
V. Tribáldos.
V. Torrúbia del Campo.
V. Villatóbas.
V. Villarubia de Ocaña.
V. Uclés.
V. Villar de la Encina.
V. Villarejo de Salvanés.
V. Villaescusa de Haro.
V. Azebrón.
V. Congosto.
V. Colmenár de Oreja.
V. Estremèra.
V. Huélamo.
V. Humánes.
V. Yépes.
V. Lillo.
V. La Guardia.
V. La Zarza.
V. Mohernando.
V. Moráta.
V. Noblèjas.
V. Oréja.
V. Paracuéllos.
V. Perales de Tajuña.
V. Romerál.
V. Robledillo.
L. Razbóna.
V. Zerézo.
V. Villamuélas.
V. Valdaracéte.
V. Villa nueva de Bogas.
V. Villamanrique de Tajo.
V. Villar-rubio.
Ald. Villasequilla de Yépes.

Despobládos.

Cot. R. Belvís.
D. Chózas viejas.
D. Chózas nuevas.
D. Cabezuélas.
D. El Villarèjo.
D. Escorchón.
D. El Corralèjo.
D. Encomienda de Monte alegre.
D. El Algibe, ó San Gil.
Gr. Fuente-redonda.
D. Melgár.
D. Moraléja.
D. Ocañuéla.
D. San Benito.
D. Cinco yugos.
D. Villa-castillo de Tajo.
D. Val de las casas.

Partido de Talavera de la Reyna.

V. Talavera de la Reyna.

Lugares de la Jurisdicion pedánea de Talavera

L. Alcaudéte.
L. Aldea nueva de Balba roya.
L. Aldea nueva de San Bartholome
L. Avellanéda.
L. Belvís.
L. Brugél.
L. Calèra.
L. Carrascaléjo.
L. Castañár.
L. Campillo.
L. Corral-rubio.
L. Casár.
L. Cazalégas.
L. Chózas.
L. Cerrálbo.
L. Estrélla.
L. Garbín.
L. Gamonál.
L. Herencias.
L. Illán de Vacas.
L. Lucillos.
L. Mocdas.
L. Mañósa.
L. Monte aragón.
L. Navalvillar.
L. Navalmoralèjo.
L. Nava lucillos.
L. Peraléda.
L. Puebla-nueva.
L. Puerto.
L. Pepino.
L. Sevilleja.
L. San Bartholomé.
L. Torrecilla.
L. Torre la mora.
L. Villar del Pedroso.
L. Val de la Casa.
V. Alía.
V. Azután.
V. Alcolèa.
V. Arénas.
V. Arenál.
V. Castilvímbre.
V. Cervéra.
V. Castillo de Bayuéla.
V. Espinóso.
V. Guisándo.
V. Garèl-hortun.
V. Hinojósa.
V. Higuéra.
V. Mejoráda.
V. Marrúpe.
V. Montes-claros.
V. Nuño-Gomez.
V. Hornillo.
L. Hontanáres.
V. Poyáles del hoyo.
L. Párra.
V. Puebla de Guadalupe.
L. Rama-castañas.
V. Real de San Vicente.
V. Segurilla.
V. Velada.
V. Villafranca del Puente.
L. Val de Caballeros.

Despobládos.

Gr. Burguilla.
Cot. R. Berciál.
D. Covisa.
Cot. R. Casa y Villa de Bercial.
Gr. La Alcoba.
D. Las Abiertas.
Gr. Pompajuéla.
D. Santa Cruz de la Xara.
Gr. Santa Cruz de Alárza.
D. Villanueva del Horcáio.

Partido del gran Priorato de San Juan.

V. Alcazar de San Juan.
V. Argamasilla de Alba.
V. Arénas.
V. Consuégra.
V. Camúñas.
V. Heréncia.
V. Madridéjos.
V. Quéro.
V. Tembléque.
V. Turléque.
V. Úrda.
V. Villa-cañas.
V. Villafranca.
V. Villarta.
Ald. Las labores.
Ald. Ruydera.
Ald. Ventas del Puerto Lápiche.
D. Peñarroya.
D. Villacentenos.

PROVINCIA DE TORO.

Jurisdicion de Tóro.

C. Tóro.

Lugares de la tierra

L. Abezámes.
L. Bez de Marbán.
L. Bustillo.
D. Castrillo.
L. Fuentes-secas.
L. Guarráte.
L. Málva.
L. Matilla.
L. Peleagonzálo.
L. Pinilla.
L. Pozo antiguo.
D. San Miguel de Grox.
L. Valdefinjas.
L. Tagarabuéna.
L. Villavendimio.
L. Villabuéna.
L. Villafránca.
L. Villar Don Diego.

Villas eximidas

V. Casasolá.
V. Moráles.
V. Pedrósa.

Villas de la Sacáda.

V. Almaráz.
V. Becerril de Cámpos.
V. Belvér.
V. Benafárces.
D. Cabañéros.
D. Carbajósa.
V. Castro membibre.
D. Cubillas.
V. Fresno de la Ribera.
D. Lobónes.
V. Pobladúra.
V. San Pedro del Atárce.
V. San Roman.
D. Templo. (el)
V. Tiédra.
V. Villavellid.
D. Villaestér.
D. Villafeliz.
D. Villaguér.
V. Villalbárba.
V. Villalónso.

Villas de la Guaréña.

V. Aláejos.
V. Vadillo.
V. Bóbeda. (la)
L. Pégo. (el)
V. Cañizál.
V. Castrillo.
V. Castro-nuño.
V. Fresno el viejo.
V. Fuente el Sauco.
V. Fuente la Peña.
Gr. Guaréña. (la)
V. Olmo.
V. Paradinas.
V. Torrecilla.
V. Vallésa.
V. Villaescúsa.
V. Villamér de los Escudéros.

Partido de Carrion.

V. Carrion.

Lugares del Alfóz.

L. Arconáda.
L. Bustillo del Páramo.
D. Bustocírio.
L. Calzáda.
L. Calzadilla de la Cuéza.
L. Gozón.
L. Lómas.
D. Macintos.
L. Miñánes.
L. Nogál.
D. Olmillos.
D. Pozo-nava.
L. Quintanilla de la Cuéza.
L. Ribéros.
L. Robledillo. (Vulgo Robladillo.)
L. San Mamés.
Cot. R. Santa Maria de las Tiendas.
L. Torre de los Molinos.
L. Villacuénde.
L. Villatúrde.
L. Villotilla.
L. Villamorónta.
L. Villanuéva de los Nabos.
L. Villanueva del Rebollár.

Villas del Alfóz.

V. Bahillo.
V. Villamóreo.
D. Villejón.
V. Villamuéra.
V. Villasabariégo.

Los siete Lugares de la tierra de Carrion.

L. Cardeñósa.
L. Castrillejo.
L. Poblacion del Soto.
L. Revénga.
L. Villanueva del Rio.
L. Villarmentéro.
L. Villovieco.

Villas de Cámpos.

V. Abástas.
V. Abastillas.
V. Amayuélas de arriba.
V. Añóza.
V. Arróyo.
V. Boadilla de Rioseco.
D. San Salvador de Texadillo.
D. Zarapícos.
V. Castrillo de Villavega.
D. San Pedro Villatáud.
V. Cisnéros.
D. Arenillas.
D. Villafilár.
V. Galleguillos.
V. Ledigos.
V. Mazuécos.
V. Poblacion de Arróyo.
D. Valencéja.
Cot. R. Benavides.
V. Pozo de bráma.
V. Pozuélos.
V. Requéna.
V. San Nicolás de Realcamino.
D. Villaverde de los Peráles.
V. San Pedro de las dueñas.
V. San Pedro Cansoles.
V. San Román de la Cúba.
L. Santa Cruz del Mónte.
V. Villalcón.
D. Villardón.
V. Villa carralón.
V. Villalumbróso.
D. Villatíma.
V. Villa toquíte de Campos.
V. Villéla.
V. Villelga.
V. Villemár.
L. Villorquite de Herrera.
V. Hitéro seco.
V. Zervátos de la Cuéza.

Valle de Valdávia.

V. Ayuéla.
D. Bascarrion.
L. Buenavista, y su Bárrio.
V. Congósto.
V. Polvorósa.
D. Santa Maria de Villaverde.
V. Puebla, y su Bárrio. (la)
V. Renedo de Valdávia.
V. Tabanéra.
D. Rabanillo.
Cot. R. Santa Maria de la Vega.
V. Villanúño.
D. Monte de la Casa.
V. Villaeles.
V. Villasila, y Villameléndro.
V. Villabásta, (ó Villavásta.)
D. Mañino.
D. Hozuéla.

Los nueve Lugares de la tierra de Saldáñ.

L. Arenillas de Nuño Perez.
L. Arenillas de San Peláyo.
L. Valderábano.
Cot. R. Mazuélas.
L. Valhenóso.
L. Valles.
L. Carbonéra.
D. Casáres.
D. Hontenuélo.
L. Póza.
D. Pozuélo.
D. Villuécos.
L. Sant Illán de la Vega.
D. Valbuéna.
L. Vega de Doña Olimpa.
D. Villahires.

Los diez y siete Lugares de Saldáñ.

D. Albalá.
D. Villantodrigo.
D. Cabáñas.
Gr. Casasola del Sotillo.
D. Cornón de los Ortices.
Cot. R. Fuente salce.
L. Gañinas.
L. Lobéra.
L. Membrillár.
L. Mosláres.
L. Pedrósa de la Vega.
L. Portillejo.
L. Quintanilla de Onsóña.
L. Reléa.
L. Renédo del Monte.
L. Renédo de la Vega.
D. Retuérto.
D. San Martin de los Molinos.
L. Sérna. (la)
Gr. Tablares.
D. Villánes.
D. Villán de arriba, y Villán de abajo.
L. Villanueva del Monte.
L. Villarmiénzo
L. Villaproviáno.
D. Villaroél.
D. Villarruáño.
L. Villasúr.
L. Villóta del Páramo.
Cot. R. Villaverde de Golpejéra.

Concejo de los Lugares de la Peñ.

L. Aviñánte.
L. Báños.
L. Barajóres.
L. Cornón.
L. Cornoncillo.
L. Cuérno.
L. Fontecha.
L. Heras. (las)
L. Muñéca.
L. Pino de Viduérna.
L. Respénda.
D. Riácos.
L. Rios-menúdos.
D. San Andrés de la Canducla.
D. Sanbóal.
D. San Pedro de Guántes.
L. Santibañez de la Peña.
L. Tarilónte.
L. Vega de Riácos.
L. Velilla de Tarilónte.
L. Viduérna.
L. Villafría.
L. Villalbéto.

L. Villanueva de Fonthecha.
L. Villanueva de Muñéca.
L. Villa-oliva.
L. Villaverde de la Peña.
L. Intorcisa.

Lugares del Concejo de Castrejón.

L. Buédo.
L. Cantorál.
V. Castrejón.
L. Cubillo.
L. Lóma. (la)
L. Pisón.
L. Recuéva.
L. Roscáles.
L. Traspéña.
L. Villanuéva de la Peña.
D. Villosillo.

Pueblos del Concejo de Guárdo.

V. Guárdo.
L. Mantinos.
L. Otéro de Guárdo.
L. Velilla de Guárdo.
L. Villalba de Guárdo.

Partido de Reynósa.

V. Reynósa.

Hermandad de Campoo de enmedio.

L. Aldufso.
Vent. Alduéso. (de)
L. Aradillos.
L. Bolmír.
L. Cañéda.
L. Celáda de Marlántes.
L. Fonbellida.
L. Fontécha.
L. Frésno.
L. Matamorósa.
L. Moráncas.
L. Nestáres.
L. Órna.
L. Requéjo.
L. Retortillo.
L. Villaescusa de Só la loma.
L. Cervátos.

Hermandad de Campoo de suso.

L. Aviáda.
L. Camíno.
L. Celáda de los Calderónes.
L. Espenilla.
L. Fontíble.
L. Miña. (la)
L. Navéda (ó Nabéda.)
L. Órmas (ú Hórmas.)
L. Paraqüélles.
L. Población de Suso.
L. Pruáño.
L. Sálces.
L. Sóto
Vent. Frontál. (la)
L. Suáno.
Vent. Somahóz.
L. Villacantíz.
L. Izara.

Hermandad de Campoo de yuso.

L. Bimón.
L. Bustamánte.
L. Bustasúr.
L. Costána. (la)
L. Lancháres.
L. Lláno.
L. Monégro.
L. Orzáles.
L. Poblacion de yuso.
Vent. Corcónte (la)
L. Quintana manil.
L. Renédo de Val de arróyo.
L. Riba. (la)
L. Servillas.
L. Servillejas.
L. Villanueva de Val de arróyo.
L. Villasúso.

Concejo mayor de Val de arróyo.

L. Aguiléra. (la)
L. Arróyo.
L. Magdalena. (la)
L. Medianédo.
L. Quintanilla.

Hermandad de Val-de-Olêa.

L. Camésa.
L. Castrillo del aya.
L. Cuéna.
L. Espinósa.
V. Hóyos.
L. Lóma. (la)
L. Mata de Hoz.
L. Mata porquéra.
Vent. Mata porquéra. (de)
L. Mata-repúdio.
L. Oléa.
L. Reynosilla.
Vent. Rio. (del)
L. Santa Olalla.
V. San Martin de Hoyos.

Concejo de las Quintanillas.

L. Brecédo.
L. Henestrósas. (las)
L. Quádra. (la)
L. Quintána. (la)
L. Quintanilla.

Hermandad de Cinco-villas.

L. Lantuéno.
V. Pesquéra.
Vent. Ventorrillo. (el).
V. Rioséco.
V. San Miguel de Aguáyo.
V. Santa María del Valle.
L. Santúrde.
Vent. Santúrde. (de)
L. Sonválle.

Hermandad de Carabéos.

L. Arcéra, y Aróco.
L. Carabéos. (los)
L. Ricónchos. (los)

Hermandad de Val-de-prádo.

Gr. Candenósa.
L. Hormiguéra.
Vent. Hormiguéra. (de)
L. Reocín de los Molinos.
L. Sotillo San Victores.
L. Val de ptado.

Valle de Valderredible.

L. Allendel hoyo.
L. Arantiónes.
L. Arenillas.
L. Arroyuélos.
L. Barcena de Hébro.
L. Cámpo.
Cot. R. Casas de Cadálso.
L. Castrillo de Valdelomár.
L. Cejáncas.
L. Concejo de la Quintána.
L. Coroncles.
L. Cubillo de Hébro.
L. Espinósa de Bricia.
Cot. R. Lástra. (la)
L. Loma somera.
L. Montecillo.
L. Moróso.
D. Munilla.
L. Navamúel.
L. Otéro.
L. Poblacion de arriba.
L. Poblacion de abaxo.
L. Poliéntes.
L. Puente del valle.
L. Quintana sólmo.
L. Quintanilla-Dean.
L. Quintanilla de Rucándio.
L. Rasgáda.
L. Renédo de Bricia.
L. Repúdio.
D. Respendilla.
L. Rebelillas.
L. Rebollár.
L. Rocamúndo.
L. Ruanáles.
L. Ruarréro.
L. Rucándio.
L. Ruixas.
L. Rupanéro.
L. Salcédo.
L. San Andrés.
D. San Andrés de Montecillo.
L. San Christobal.
D. San Facundo.
L. San Martin de Val de lomár.
L. San Martin de Lines.
L. Santa María de Valverde.
L. Santa María del Hito.
L. Sérna. (la)
L. Sobre-péna.
L. Sobrepenilla.
L. Soto.
Cot. R. Sotránea.
L. Susilla.
Cot. R. Valloséra.
L. Villaescusa de Hébro.
L. Villamoníco.
L. Villanueva de Lánia.
L. Villaverde.
L. Villóra.

PROVINCIA DE VALLADOLID.

Partido de Valladolid.

C. VALLADOLID.
D. Aniágo.
V. Boccillo.
D. Bambilla.
V. Cabezón.
L. Ciguñuela.
L. Castro-nuevo.
D. Fuéntes.
L. Géria.
V. Herréra de Duéro.
V. Lagúna.
Arr. Óberuéla. (la)
Cot. R. Orêa.
L. Puente de Duéro.
L. Renédo.
L. Santovénia.
Cot. R. San Miguel de Pedrósa.
V. Tudéla de Duéro.
D. Torre-pesquéra.
V. Viána de Zéga.
L. Valdestillas.
D. Vega de Peñáflor, y Porras.
V. Zaratán.

Partido de Medina del Campo.

L. BRAOJOS.
D. Bayóna.
V. Cervillégo de la Cruz.
L. Carrión.
L. Cámpo.
V. Cárpio.
L. Duéñas.
V. Eban de arriba.
L. Eban de abaxo.
D. Escargamaría.
D. Foncastín.
D. Fuente la piedra.
L. Gomez-Naharro.
D. Golósa. (la)
V. Laséca.
V. Medina del Campo.
L. Moraleja de Panadéras.
V. Náva del Rey.
V. Pozáldez.
V. Póllos.
L. Pozál de Gallínas.
D. Pedro-Miguel.
V. Rodilána.
L. Romaguitárdo.
V. Rubí de Bracamónte.
V. Ruéda.
V. Siete-Iglesias.
L. San Vicente del Palacio.
D. Trabáncos.
D. Tobár.
L. Torrecilla del Valle.
L. Velasc-Albaro.
V. Ventósa de la Cuesta.
D. Villalúz.
V. Villanueva de las Torres.
V. Villaverde.
D. Zofrága. (de)

Partido de Olmédo.

L. AGUA-SAL.
L. Almenára.
V. Ataquínes.
V. Alcazarén.
L. Bocígas.
D. Brazuélas.
D. Castejón.
D. Cabaña de Sylva.
D. Donibla.
L. Fuente-Olmedo.
Ald. Lláno. (el)
V. Matapozuélos.
D. Móya. (la)
D. Navilla de Dueñas.
V. Olmédo.
V. Hornillos.
D. Ordóño.
Gr. Hornillejos de Cotes.
L. Púras.
L. Ramiro.
V. Serráda.
D. San Christobal de Mata-mozós
D. Serrános del Nigár.
V. Villa nueva de Duéro.
V. Valviadéro.
D. Velvís.
V. Zárza. (la)

Partido de Tordesillas.

Ald. ARENÍLLAS.
Ald. Bercéro.
Ald. Bercerúelo.
D. Herréros.
V. Marzáles.
Ald. Matilla.
D. Pedróso.
D. Ribéra.
V. San Miguel del pino.
V. San Martin del Monte.
D. Terradillos.
V. Torrecilla de la Abadésa.
V. Tordesillas.
V. Villamarciél.
Ald. Velilla.
Ald. Villán.
V. Villarár.
Ald. Villa-vieja.
D. Villáres.

Partido de Peñafiel.

V. VAL-DE-ARCOS.
V. Val-buena de Duero.
Ald. Bócos.
V. Canalejas.
V. Castrillo de Duero.
Ald. Corráles.
V. Curiél.
V. Fon-Pedráza.
L. Langáyo.
V. Manzanillo.
V. Molpezéres.
Gr. Monbiédro.
Ald. Ólmos de Peñafiel.
V. Oliváres.
V. Padilla de Duero.
V. Peñafiel.
V. Pesquéra de Duero.
D. Pedrosilla. (de)
V. Piñél de abaxo.
V. Quintanilla de arriba.
Gr. Quintanilla de abaxo.
Gr. Quéso. (del)
L. Rábano.
D. Retuérta.
Ald. Rotúras.
Ald. San Llorente.
L. Sardón de Duéro.
L. Sardoncillo.
Gr. San Mamés.
V. Torre de Peñafiel.
Gr. Xaramiél.

Partido de Rio-séco.

V. AGUILAR DE CÁMPOS.
V. Berclános.
V. Barcial de la Loma.
V. Bustillo de Chaves.
V. Cabréros del Monte.
V. Ceinos.
V. Cástro-mocho.
D. Castrillo de Jábe.
D. Cháves.
V. Escobár de Cámpos.
D. Guiñáres.
V. Melgár de arriba.
V. Moráles de Campos.
V. Morál de la Reyna.
L. Mudárra. (la)
D. Nuestra Señora de Zeános.
V. Palazuélo de Vedija.
V. Pozuélo de la Orden.
D. Pajáres.
C. Rio-seco.
D. Revénga.
V. Santa Eufemia.
D. San Andrés de la Représa.
D. Santa Maria de Villacoláncio.
D. San Martin de Zaléngos.
D. Santiago de la Puebla.
V. Tamariz.
V. Tor-de-húmos.
V. Villalón.
V. Villacréces.
V. Verruéces.
V. Villa-Garcia.
V. Villabragima.
V. Villamuriel de Campos.
V. Villafréchos.
V. Villanueva de los Caballeros.
V. Villabarúz.
V. Villa-nueva de San-Mancio.
Ald. Villaespér.
V. Villán de Campos.
V. Villa nueva de la Condesa.
V. Villa cidalér.
Cot. R. Villa coláncio.
D. Val de jógue.
D. Villa cilda.
D. Val de sálce.
D. Villarménter.
D. Vilibáñez.
D. Villalumbrós.
V. Zorita de la Loma.
D. Zaléngas.

Partido de Portillo.

V. ALDEA-MAYOR.
L. Aldea de San Miguel.
V. Amusquillo.
V. Valoria la buena.
Gr. Boáda.
L. Campo-redondo.
L. Cardiél.
V. Castrillo-tejeriégo.
D. Castil de Vega.
V. Mojádos.
D. Mazariégos.
Gr. Muédra.
V. Ólmos de Esgueva.
L. Parrilla. (la)
L. Pedrája. (la)
L. Peñalba de Duéro.
V. Piña-esgueva.
V. Portillo.
Gr. Quiñónes.
Gr. San Andrés.
V. San Martin de Valvení.
Cot. R. Sínova.
V. Traspinédo.
D. Tobilla.
V. Villalba de Adaja.
V. Villabáñez.
V. Villabaquerín.
V. Villafuerte.
V. Villarmentéro.
V. Villa nueva de los Infantes.

Partido de Torrelobatón.

V. ADALIA.
Ald. Barruélo.
D. Cirájas.
Cor. R. Espina. (la)
Ald. Gallégos.
V. Mota del Marqués.
Ald. San Salvador.
Ald. San-Pelayo.
V. San Cibrian de Mazóte.
D. Santiago de Villamór.
V. Torrelobatón.
Ald. Torrecilla.

Ald. Vega de Val de trónco.
Ald. Villasesmir.
V. Villar de frádes.
V. Uruéña.

Partido de Simáncas.

V. Arróyo.
V. Val de henébro.
V. Bámba.
V. Castro Déza.
V. Castro monte.
V. Cigáles.
V. Fuen saldáña.
Cot. R. Monasterio de Matallana.
V. Muciéntes.
V. Peñaflór.
Cot. R. Priorato del Monte.
V. Robladillo.
V. Simáncas.
D. Santa Olalla.
V. Velliza.
V. Villalba del Alcór.
V. Villanúbla.

Partido de Mayórga.

L. Castrodót.
Gr. Castilléja.
L. Izágre.
V. Mayórga.
L. Matánza de abaxo.
Gr. Moráles.
L. Saelices.
V. San Miguel del Valle.
D. San Pedro del Villar.
D. San Martin del Rio.
D. San Llorente.
V. Villalba de la Loma.
V. Villagrá.
D. Villacesán.
D. Velilla de San Martin de Val de pueblo.
Gr. Véjar. (ó Béjar.)
D. Villa login.
D. Villa nueva de Terrádos.

Partido de Palenzuéla.

V. Val de cañas.
V. Cóbos de Rio franco.
Ald. Espinósa de Cerrato.
Cot. R. Monasterio del Moral.
Gr. Olmos de Cerrato.
V. Palenzuéla.
V. Quintana del Puente.
V. Tabanéra.
V. Valles de Palenzuéla.
V. Villan de Palenzuéla.

Partido de Rueda del Almiránte.

L. Aldea de la Puente.
L. Valdubiédo.
L. Val de San Pedro.
L. Val de aliso.
L. Val de San Miguel.
L. Val porquéro.
L. Val de pólo.
L. Val de halcón.
L. Cañizál.
D. Cañónes.
L. Carbajal.
L. Casa-sola.
L. Cerezál.
L. Clfuéntes.
L. Cubillas.
L. Garfin.
L. Gradéfes.
L. Herréros.
L. Llámas.
L. Mellánzos.
L. Nava de los Caballeros.
L. Palacio de la Ribera.
L. Quintana.
L. Quintana del monte.
L. Quintanilla.
V. Rueda del Almirante.
L. Saelices.
L. San Cipriano.
L. Santibañez.
L. San Bartholomé.
L. Villalquite.
L. Villamondrin.
L. Villanofár.
L. Villaibiéra.
L. Villacidáyo.
L. Villaverde la chiquita.
L. Vega de Monasterio.

Partido de Mansilla de las mulas.

Cot. R. Acena. (de la)
D. Val de anséros.
L. Búrgo. (el)
D. Cástro.
L. Escarbajósa.
D. Fuentes.
L. Luéngos.
V. Mansilla de las mulas.
L. Mansilla mayor.
L. Malillos.
D. Mata del Moral.
Gr. Mansilléja.
L. Nogáles.
D. Penilla.
L. Palazuélo.
L. Raliégos.
L. Santas Martas.
D. San Miguel de Villalín.
Gr. Santa Elena.
D. Santa María del Barrio de Fuentes.
D. San Juan de Val de fresno.
D. Santa Cruz.
D. Torre.
D. Terué'lo.
L. Valle.
L. Villabúrbula.
L. Villaceláma.
L. Villamárco.
L. Villomár.
L. Villacontílde.
L. Villafale.
L. Villamoros.
L. Villasabariégo.
L. Villafriéra.
L. Vellilla.
L. Villiguér.

Partido de Benavénte.

V. Altonár.
V. Arrabálde.
L. Arcos de la Polvorósa.
Cot. R. Alcebillas.
L. Aguilar de Téra.
L. Abrabéses.
V. Benavénte.
Ald. Vetdeñósa.
Ald. Barrionés.
Ald. Barcial del Bárco.
Ald. Brime de Urz.
Ald. Valleluengo.
L. Bréto.
L. Berciános de Vidriáles.
L. Brime, y Sog.
L. Berciános de Valverde.
L. Burganéses.
L. Bretocino.
D. Brime.
D. Belvis.
D. Válle.
Gr. Bizána. (la)
V. Castro Gonzálo.
L. Castro-pepe.
Ald. Colinas de Traspionte.
V. Camarzána.
L. Calzada de Téra.
L. Calzadilla de Téra.
V. Codesál.
L. Carbajalínos.
L. Campázas.
Ald. Cionál.
Ald. Cúbo.
D. Cullambriános.
Cot. R. Cervilla. (la)
D. Cegínas.
L. Doney.
L. Donadillo.
L. Escorial de Frádes.
L. Escurédo de la Requejáda.
L. Frésno de la Polvorósa.
Ald. Fuente encaláda.
Ald. Ferréras de abaxo.
L. Figueruélas de abaxo.
L. Folgóso.
L. Friéra de Valverde.
V. Grajál de Ribera.
L. Gránja de Moreruéla.
L. Grijálba de Vidriales.
V. Granucillo.
L. Gusandános.
L. Herréros.
L. Hormillos.
L. Huérga.
L. Junquéra.
L. Linagéros.
L. Lordemános.
L. Manganéses.
L. Moratónes de Vidriales.
L. Mozár.
L. Moráles de Valverde.
L. Milla. (la)
L. Monte-rubio.
L. Morales del Rey.
L. Milles.
L. Miceréces.
L. Manzanál de arriba.
L. Matillina.
D. Monsteruélo.
L. Melgár de Téra.
D. Maluciánes.
D. Magdalena. (de la)
D. Nogáles.
L. Nuéz.
L. Nabiános.
L. Olléros.
V. Pozuélo del Paramo.
L. Pedróso.
L. Paladínos.
L. Pozuélo de Vidriales.
L. Pequé.
L. Pumarejo.
V. Pueblica de Valverde.
L. Puebladúra de Esla.
L. Puebladúra de Trasmonte.
L. Piquillos.
L. Priorato del Puente.
L. Quiruélas de Vidriáles.
V. Quintanilla de Urz.
L. Ribéra. (la)
L. Rosínos.
V. Redélga.
L. Requejo.
L. Ráso comuniégo.
L. Santa Christina.
L. San Miguel de Esla.
L. Santa Colomba de las Carábias.
Ald. San Román.
L. San Christobal.
V. Santa Colomba de las Monjas.
L. Santovenia.
Ald. San Pedro de la Viña.
V. Santibañez de Vidriales.
L. Santa María de Valverde.
V. Santibañez de Téra.
V. Santa Marta de Téra.
L. Sitráma de Téra.
L. San Juan el nuevo.
L. San Pedro de Zéque.
L. Santiago de la Requejáda.
V. San Pedro Zamúdia.
L. Sandín.
L. Santa Cruz de los Cuerrágos.
L. Santa Croya de Téra.
L. San Esteban de Cebollédo.
L. Santa María de la Torre.
L. San Martin del Barco.
L. Socástro.
L. San Miguel de la Ciudadeja.
D. San Hilario.
D. Santa Elena.
D. Santa Marina.
L. Tardemezár.
Ald. Torre del Valle.
L. Villaquegida.
L. Villamandós.
L. Veecilla de la Polvorósa.
L. Villa brazaro.
V. Verdeñósa.
L. Villaferruéña.
L. Villanueva de Zoágue.
L. Villabéza del agua.
L. Villa Obispo.
L. Veecilla de Trasmonte.
L. Vega de Téra.
L. Vega de Nuéz.
L. Villafér.
V. Villar de Ciérvos
L. Villageríz.
L. Villanueva de las peras.
L. Villabéza de Valverde.
L. Villa ofin.
L. Velilla.
L. Villanazár.

Partido de la Puébla de Sanábria.

L. Acibéros.
L. Asturiános.
L. Armiséndi.
L. Anta de Rio-conejos.
L. Avedillo.
L. Bárrio de Lomba.
L. Vigo.
L. Bárrio de Zernadilla.
L. Valdespino.
L. Barjacóba.
L. Villarino.
L. Villarejo de la Sierra.
L. Bárrio de Rábano.
L. Véga de Castillo.
L. Bime.
L. Val de Santa María.
L. Cástro.
L. Cerdillo.
L. Cobréros.
L. Chános.
L. Calabór.
L. Castellános.
V. Carbajales de la Encomienda.
L. Cervántes.
L. Coso. (el)
L. Chaguacéda.
L. Castrelos.
L. Castromil de Castilla.
V. Dornillos.
L. Entre-peñas.
L. Espadañédo.
L. Faramontános.
L. Ferréros.
L. Galénde.
L. Hedrádas. (las)
L. Hedróso.
L. Ilánes.
L. Limiános.
L. Lobéznos.
V. Lagaréjos de Carballeda.
V. Lanséros.
L. Lubián.
V. Muélas.
L. Manzanál de abaxo.
L. Manzanál de Infantes.
L. Múrias.

L. Otéro de Bodas.
L. Otéro de Sanabria.
V. Puebla de Sanabria.
L. Pedrazáles.
L. Perálba.
V. Pórto.
L. Palacios.
L. Parámio.
L. Palazuélo de la Carballeda.
L. Padornélo.
L. Pías.
D. Paráda.
L. Quintána.
L. Riego de Lómba.
L. Riba de Lago.
L. Remésal.
L. Riohonór.
L. Rábano.
L. Río negrito.
L. Río concjos.
L. Roblédo.
L. Requéjo.
L. Robléda.
L. Rózas.
L. San Martín de Castañéda.
L. San Román.
L. San Miguel de Lómba.
L. Sotíllo.
L. San Ciprian.
L. San Justo.
L. Santa Cruz de Abránes.
L. San Juan de la Cuesta.
L. Séxas.
L. Sanpíl.
L. Santa Colomba.
L. San Martín de Terróso.
L. San Pedro del Villar.
V. San Martín de Castañéda.
L. Trlúfe.
L. Tegéra.
L. Trefácio.
L. Ungilde.
L. Villa nueva de la Sierra.
L. Villa nueva de Valrrojo.
L. Utréra.
L. Villar de los Pisónes.

Partido de Almánza. (*)

V. Almánza.
L. Alcáyos.
L. Valcuénde.
L. Valle de las Casas.
L. Véga. (la)
L. Carrízal.
L. Castro mudárra.
L. Córcos.
L. Calavéras de arriba.
L. Cabréra.
V. Canalcjas.
L. Calavéras de abaxo.
L. Cebanico.
L. Espinósa.
L. Mondregánes.
L. Quintanilla.
L. Riba. (la).
L. Santa Olája.
L. Villa morisca.

(*) Este partido figura también en la provincia de LEON (pg. 78)

REYNO
DE
VALENCIA.

Partido, ó Gobernacion de Valencia.

C. Valencia.
L. Ademúz.
L. Alaquás.
L. Albalát de Taronchér, ó Segárt.
L. Albalát de Sorellés.
L. Alcúblas.
L. Aldáya.
L. Alfára del Patriarca.
L. Alfára de Algimia.
L. Algimia de Alfára.
L. Almedijar.
L. Alpuénte.
L. Altúra.
L. Andilla.
L. Áras de Alpuénte.
L. Azuébar.
L. Barrácas.
L. Benagevér.
L. Benaguacil.
L. Benifayró dels Valls.
L. Benifaraig.
L. Benimámet.
L. Benisanó.
L. Betera.
L. Bexís.
L. Binalésa.
L. Bonrepós.
L. Borbotó.
L. Bugárra.
L. Buñol.
L. Cálles.
L. Carpésa.
L. Castelfaví.
L. Catarrója.
L. Chélva.
L. Chestalgár.
L. Cheste al campo.
L. Chiribélla.
L. Chíva.
L. Chulílla.
L. Canáls.
L. Domeño.
L. Dos aguas.
L. Estibélla.
L. Faura.
L. Fráres.
L. Fóyos.
L. Garrofera.
L. Gatóva.
L. Gilét.
L. Godélla.
L. Godelléta.
L. Layésa.
V. Líria.
L. Loriguilla.
L. Llósa del Obíspo.
L. Lugar nuevo de Emperador.
L. Manises.
L. Marínas.
L. Masalfasár.
L. Masamagrél.
L. Masanása.
L. Mellána.
L. Misláta, y Moreria.
L. Mirambél.
L. Moncáda.
V. Murviédro.
L. Muséros.
L. Naquéra.
L. Navájas.
L. Novaliches.
L. Olocáu.
L. Patérna.
L. Pedrálba.
L. Petrés.
L. Picáña.
L. Puébla de Benaguacil, ó de Valbona.
L. Puébla de Farnáls.
L. Puébla de San Miguel.
L. Puig.
L. Puzól.
L. Quárte.
L. Rafelbuñól.
L. Riba rója.
L. Rocafórt.
L. Rubáu.
L. Santa Coloma.
C. Segórve.
L. Siérra.
L. Siete-aguas.
L. Sinárcas.
L. Sot de Chér.
L. Sacanét.
L. Titáguas.
L. Torre-alta.
L. Torre-baxa.
L. Terésa.
L. Torrénte.
L. Torres-torres.
L. Tuéjar.
L. Vallánca.
L. Villa marchante.
L. Villár.
L. Viselga.
L. Xerica.

Pueblos de particular contribucion en el Partido de Valencia.

Ald. Alboráya.
L. Albuixéch.
L. Alfafár.
Ald. Almacéra.
L. Benetúser.
L. Beniferri.
L. Benimaclét.
L. Burjasót.
Arr. Campanár.
Ald. Gráu.
L. Lugar nuevo.
Ald. Masarróches.
L. Patraix.
L. Paypórta.
Arr. Ruzáfa.
L. Sedaví.
L. Tabérnas blancas.
Ald. Vista bella.

Partido, ó Gobernacion de Alcira.

V. Alcíra.
V. Albalát de Pardínes.
L. Albál.
L. Alberique.
V. Alcocér.
L. Alboráche.
L. Alcácer.
V. Alcúdia de Carlet.
L. Alfárbe.
V. Algemesí.
V. Alginét.
V. Almuzáfes.
L. Antélla.
L. Benifayó.
L. Beniparrél.
L. Benimódo.
L. Benimuslém.
V. Carcagénte.
V. Carlét.
L. Catadáu.
V. Corvéra.
V. Culléra.
L. Falbára.
L. Fortalény.
L. Gabardá.
V. Guadasuár.
L. Yatóva.
L. Llauri.
V. Llombáy.
L. Macástre.
L. Masalabés.
L. Monserrát.
L. Montartál.
L. Montróy.
L. Picasént.
L. Puchól.
L. Polinyá.
L. Real.
L. Riola.
L. Sollána.
L. Silla.
L. Suéca.
L. Turís.

Partido, ó Gobernacion de Alcoy.

V. Alcoy.
V. Agrés.
L. Alcocér de Plánes.
L. Alcolêa.
Ald. Alquería de Aznár.
L. Balónes.
V. Bañéras.
L. Benasáu.
L. Beniarrés.
V. Benidórm.
L. Benifallím.
V. Benillóva.
L. Benillúp.
L. Benimafúll.
L. Benimasót.
V. Consentáyna.
L. Fachéca.
L. Famórca.
L. Gayánes.
V. Górga.
L. Lórcha.
L. Milléna.
L. Múro.
L. Orchéta.
V. Penágulla.
V. Plánes.
L. Quatretondéta.
V. Rellgu.
L. Sélla.
L. Tóllos.
L. Turbállos.
V. Villajoyósa
L. Zéla de Nuñez.

Partido, ó Gobernacion de Alicánte.

C. Alicánte.
L. Agóst.
L. Busót.
V. Monfórt.
V. Muchamiél.
L. San Juan, y Benimagrél.
V. Villafranquéza.

Partido, ó Gobernacion de Castellón de la Plána.

V. Castellón de la Pláña.
L. Ahín.
L. Alcudia de Veo.
L. Algár.
V. Almazóra.
V. Almenára.
V. Artána.
V. Bechí.
L. Benafér.
V. Benedítes.
L. Benicaláf.
V. Burriána.
L. Canét.
V. Chilches.
L. Chóvar.
V. Eslida.
L. Fondeguílla de Castro.
L. Llósa de Almenára.
V. Mascarél.
V. Moncófar
V. Núles.
L. Quárt.
L. Quartél.
L. Suéra alta.
L. Suéra baxa.
L. Soneja.
L. Sot de Ferrér.
V. Vall de Uxó, ó del Duque.
L. Veo.
L. Villamalúr.
L. Villanueva.

L. Villa-real.
L. Villatorcas.
V. Villavieja.
L. Xéldo.

Partido, ó Gobernacion de Cofréntes.

V. Corréntes.
V. Ayóra.
L. Córtes de Pallás.
V. Xarafuél.
L. Millárs.
L. Navarrés.
L. Quesa.
V. Terésa.
L. Tóus.
L. Vicórp.
V. Xalánce.
V. Zárra.

Partido, ó Gobernacion de Dénia.

C. Dénia.
L. Alcalaly.
L. Almóynes.
V. Altéa.
L. Alqueria de la Condésa.
L. Beniarbéig.
L. Beniardá.
L. Beniarjó.
L. Benichémbla.
L. Benidoléig.
L. Benifáto.
L. Beniflá.
L. Benimantéll.
L. Benimeli.
L. Beniópa.
L. Benipeixcar.
L. Beniredrá.
V. Benisa.
L. Benitachéll.
L. Berchér.
L. Berreguárt.
L. Bolúlla.
V. Cálpe.
V. Callósa de Ensarriá.
L. Castéll de Castells.
L. Confrides.
L. Daymúz.
L. Finestrát.
L. Fórna.
V. Fuente de Encarróz.
C. Gandia.
L. Gáta.
V. Guadalést.
L. Guardamár.
L. Livér.
L. Llósa de Camácho.
L. Miraflór.
L. Miramár.
V. Múrla.
L. Negráls.
V. Nucia.
V. Oliva.
V. Ondára.
L. Órba, y Orbéta.
L. Palméra.
L. Pamís.
L. Parcént.
L. Pedreguér.
V. Pégo.
L. Piles.
V. Polóp.
L. Potrias.
L. Rafelcofér.
L. Rafol de Almúnia.
L. Real de Gandia.
L. Ságra.
L. Salém.
L. Séla, y Mirarósa.
L. Senét.
L. Senicha.
L. Tárbena.
V. Teuláda.
L. Tórmos.
L. Valle de Gallinéra.
L. Valle de Alcalá.
L. Valle de la Guárt.
L. Valles de Ebo.
L. Villalonga, y Alburquerque.
L. Xaló.
V. Xavêa.

Partido, ó Gobernacion de Montésa.

V. Montésa.
L. Agulénte.
L. Alfafára.
L. Alcántara.
L. Alcúdia de Crespins.
V. Anna.
L. Benegida.
L. Bolbait.
L. Cárcel.
L. Chélla.
L. Cótes.
V. Enguéra.
V. Fuente la higuera.
V. Moxént.
L. Sallént.
L. Suma-Cárcel.
V. Valláda.

Partido, ó Gobernacion de Morélla.

V. Morélla.
V. Albocácer.
L. Algimia de Almonacir.
L. Arañuél.
V. Áres del Maestre.
L. Argelita.
V. Arzanéta.
L. Ayódar.
L. Ballestár.
L. Bell.
L. Benáfigos.
V. Benásal.
L. Bóxar.
L. Castéll de Cábres.
V. Castellfort.
V. Castelnovo.
L. Castillo de Benimaléfa.
V. Cáti.
V. Caudiél.
V. Cortes de Arenóso.
V. Cuevas de Mosquéra.
V. Cullá.
L. Chódos.
L. Chiva de Morella.
V. Forcáll.
L. Fuente la Reyna.
L. Fuentes de Ayodar.
V. Gaybiél.
L. Hérbes.
V. La Mata.
V. Lucéna, y Figueróls.
V. Ludiénte.
L. Matét.
V. Montán.
L. Montanéjos.
V. Olocáu.
L. Ortélls.
L. Palánques.
L. Pavías.
L. Peñalba.
L. Piña.
V. Portéll.
V. Puebla de Arenóso.
L. Puebla de Benifasár.
L. Sarañána.
L. Sierra de Engarcerán.
V. Sinctorres.
L. Sirát, Tórmo, y Pandiél.
V. Sucáyna.
L. Tírix.
L. Todolélla.
V. Tóro.
L. Torre de Embesóla.
L. Torre Chiva.
L. Vall de Almonacir.
V. Vallibona.
V. Villafranca.
V. Villahermosa.
V. Villanueva de Alcolêa.
L. Villar de Cáñes.
L. Villoris.
V. Vista bella.
V. Vivél.
V. Uséras.
V. Zurita.

Partido, ó Gobernacion de Orihuéla.

C. Orihuéla.
V. Albatéra.
L. Almoradí.
V. Áspe.
L. Benejusár.
L. Benlférrl.
L. Benijofar.
V. Collósa de Segúra.
V. Catrál.
L. Cox.
V. Crevillente.
V. Elda.
L. Formentéra.
V. Guardamár.
L. Gránja.
L. La-Dayà.
L. Molins.
V. Monovar.
V. Novélda.
V. Petrél.
L. Puebla de Rocamora.
L. Rafall.
L. Rodován.
V. Rojáles.
L. Vigástro.
L. Xacarilla.

Villas eximidas.

V. Nuestra Señora de los Dolores
V. San Fulgencio.
V. San Felipe Neri.

Partido, ó Gobernacion de Peñiscola.

C. Peñíscola.
V. Alcalá de Chisvért.
V. Alcóra.
Ald. Artésa.
V. Benicarló.
V. Benlloch.
V. Borriól.
V. Calix.
V. Canét lo Roig.
V. Cabánes.
V. Cervéra.
V. Chért.
L. Espadilla.
L. Fansára.
V. Jana, y Carrascál.
V. Onda.
V. Oropésa.
V. Puebla Tornesa.
L. Ribes-albes.
L. Roséll.
V. Salsadélla.
V. San Jorge.
V. San Matheo.
V. Sarratélla.
V. Tóga.
L. Torralba.
V. Torreblanca.
L. Torre de Endomenéch.
V. Traiguéra.
L. Táles.
V. Villafámes.
V. Vinaróz.
L. Vallát.

Partido, ó Gobernacion de San Phelipe.

C. San Phelipe.
V. Albayda.
L. Albóy.
L. Alchorf.
L. Alfahuír.
L. Alfarrasí.
L. Almiserát.
L. Anahuir.
L. Atzanéta.
L. Ayacór.
L. Ayélo de Malferit.
L. Ayélo de Rugát.
L. Adór.
L. Barchéta.
V. Bélgida.
L. Bellús.
L. Beniajár.
L. Benicolét.
L. Benifayró de Falcó de Valdigna.
V. Beniganim.
L. Benisóda.
L. Benisuéra.
L. Berfúll.
V. Bocayrente.
L. Bufalí.
L. Canáles.
L. Carricola.
L. Castellón del Duque.
L. Castellonét.
L. Cerdá.
L. Corvéra.
L. Enova.
L. Estubeny.
L. Faldéta.
L. Genovés.
L. Gránja.
L. Guadazequies.
L. Labát.
L. La-llosa.
L. Llanera, y Carboncll, y Torre dels frares.
V. Luchente.
L. Lugar nuevo de Fenollét.
L. Lugar nuevo de San Geronymo.
L. Manuél.
L. Montabernér.
L. Montichélbo.
L. Novelé.
V. Olleria.
V. Onteniente.
L. Otos.
L. Palma.
L. Palomár.
V. Puebla del Duque.
L. Puebla-larga.
L. Pinét.
V. Quatretónda.
L. Rafelguaráf.
L. Rafol de Salém.
L. Roglá.
L. Rotóva.
L. Rugát.
L. San Juan de Enova.
L. San Pére.
L. Sánz.
L. Saniéra.
L. Simát.
L. Sorió.
L. Tabérnes de Valdígna.
L. Terrateix.
L. Torre de Cerdá.
L. Tórre de Llotis.
L. Torrélla.
L. Torrénte de Fenollét.
L. Torréta.
L. Tosalét, ó Tosál nou.
L. Vallés.

V. Villa nueva de Castellón, ó Castellón de San Phelipe.
L. Xaráco.
L. Xerésa.

Partido, ó Gobernacion de Xixóna.

C. Xixóna.
V. Blár.
Ald. Benijáma.
V. Castálla.
V. Élche.
V. Iby.
V. Onil.
L. Salinas.
L. Sárga.
V. Tiby.
Ald. Torre de las Manzanas.

PROVINCIA
DE
ALAVA.

Hermandad de Asparrena.
L. Amezága.
L. Andoin.
L. Aráya.
L. Arrióla.
L. Eguíno.
L. Gordóa.
L. Uravain.
V. Zalduéndo.

Hermandad de Añana.
V. Salinas de Añana.
V. Astúlez.
L. Atiéga.
V. Caránca.
V. Pentelárra.
V. Sobrón.

Hermandad de Andóllu.
V. Villalegre de Andóllu.

Hermandad de Aramayóna.
L. Arcjóla.
L. Azcoága.
L. Barajuén.
L. Echáguen.
L. Gonzága.
L. Olaêta.
L. Uncélla.
L. Uribárri.
L. Zálgo.

Hermandad de Arâña.
V. Alda.
V. Contrásta.
V. San Vicente de Arâna.
V. Ullibarri de Arana.

Hermandad de Arciniéga.
V. Arciniéga.
L. Barruélo.
L. Campijo.
L. Gordelliz.
L. Sojogúri.
L. Villasús.

Hermandad de Ariñiz.
L. Ariñiz.
L. Esquibel.
L. Margarita.

Hermandad de Arrastária.
L. Alória.
L. Artomáña.
L. Delica.
L. Tertánga.

Hermandad de Arráya, y Laminoria.
L. Alécha.
V. Apellániz.
L. Arenáza.
V. Arlucéa.
V. Atáuri.
V. Azazéta.
V. Berrócl.
L. Cicujáno.
V. Córres.
L. Ivisáte.
L. Igorêin.
V. Izárza.
L. Leórza.
V. Maestu.
L. Musitu.
L. Onrrâita.
L. Roitegui.
V. Virga la mayor.
V. Virga la menor.
V. Urárte.

Hermandad de Arrázua.
L. Arroyábe.
L. Arzubiága.
L. Durána.
L. Mendivil.
L. Zurbáno.

Hermandad de Ayála.
L. Aguinága.
L. Amúrrio.
L. Anés.
L. Astovíza.
L. Barámbio.
L. Beotégui.
L. Costéra.
L. Echegóyen.
L. Herul.
L. Larrímbe.
L. Lecamáña.
L. Lexárzo.
L. Lezáma.
L. Llanténo.
L. Luyándo.
L. Lúxo.
L. Madária.
L. Maróño.
L. Mena-Garay.
L. Mendiéta.
L. Menóyo.
L. Múrga.
L. Oceca.
L. Olavézar.
L. Oquéndo.
L. Quejána.
L. Respaldizar.
L. Rétes de Llanténo.
L. Rétes de Tudéla.
L. Salmantón.
L. Santa Colóma.
L. Sarácho.
L. Sóxo.
L. Izória.
L. Zuáza.

Hermandad de Badayóz.
L. Antezána de Alava.
L. Arangüiz.
L. Artáza.
L. Asteguiéta.
L. Forónda.
L. Güereña.
V. Legárda.
L. Lopidána.
L. Mandojána.
L. Mendigúren.
L. Otáza.
L. Ullibarri de Viña.
L. Yúrre.

Hermandad de Valderéjo.
L. La Lástra.
L. Laoz.
L. Ribéra.
L. Villamardónes.

Hermandad de Barrúndia.
L. Audicána.
L. Echavárri de Urtupiña.
L. Dállo.
L. Heredia.
L. Hérmua.
L. Larréa.
L. Maturána.
L. Otáza.
L. Ozáeta.
L. Zuázola.

Hermandad de Brantevílla.
V. Brantevílla.
L. Escanzána.
L. Lacervilla.
L. Mijáncas.
L. Santa Cruz de Soportilla.
V. Santa Maria.
L. Santúrde.
L. Tovéra.
V. Zambrána.

Hermandad de Bergüénda, y Fontécha.
V. Bergüenda.
V. Fontécha.

Hermandad de Bernédo.
V. Bernédo.
L. Angóstina.
L. Navarréte.
L. Villafria.

Hermandad de Campézo.
V. Santa Cruz de Campézo.
V. Antoñána.
L. Bujánda.
V. Orvíso.
V. Otéo.
V. Savándo.
L. San Roman de Campézo.

Hermandad de Cigoítia.
L. Acósta.
L. Apodáca.
L. Berricáno.
L. Burúaga.
L. Echáguen.
L. Echávarri de Viña.
L. Eribe.
L. Gopégui.
L. Larrinóa.
L. Letóna.
L. Manúrga.
L. Mendarozquéta.
L. Múrua.
L. Oláno.
L. Ocaránza
L. Ondátegui.
L. Zaitegui.
L. Zestafe.

Hermandad de Estavíllo, y Armiñón.
V. Estavillo.
V. Armiñón.

Hermandad de Gambôa.
L. Azûa.
L. Garáyo.
L. Maricta.
L. Mendijur.
L. Mendizábal.
L. Nanclares de Gambôa.
L. Orenin.
L. Zuázo de Gambôa.

Hermandad de los Güétos.
V. Güéto de arriba.
V. Güéto de abaxo.

Hermandad de Guevára.
V. Guevára.
L. Elguéa.
L. Etúra.
L. Urízar.

Hermandad de Labráza.
V. Labráza.
Arr. Bárrio-busto.

Hermandad de la Lácha, y Bárria.
V. Lácha.
Arr. Bárria.

Hermandad de Lacozmónte.
L. Artáza.
L. Barrón.
L. Burguíllos.
L. Cárcamo.
L. Escóta.
L. Fresnéda.
L. Guinêa.

Hermandad de la Guárdia.
V. La Guárdia.
Barr. La Sérna.

V. Baños de Hebro.
V. El Ciego.
V. Eripán.
V. Lanciégo.
V. Léza.
V. Moréda.
V. Navaridas.
V. Oyón.
L. Pagános.
V. Puebla de la barca de Hebro.
V. Samaniégo.
V. Villa buena.
V. Villár.
V. Viñaspre.
V. Yécora.

Hermandad de la Ribera.

• L. Antezána de la Ribera.
• L. Anucíta.
• L. Arbigáno.
• L. Arréo.
• L. Bascuñuélas.
• L. Carásta.
• L. Castillo.
• L. Caycedo de Sopeña.
• L. Caycedo de yuso.
V. Comunion.
V. Ereña.
V. La corzána.
• L. La siérra.
• L. Leciñána de la Oca.
• L. Leciñána del camino.
• L. Montevite.
• L. Manzános.
L. Mellédes.
• L. Molinilla
V. Nancláres de la Oca.
• L. Nubilla.
V. Ollabárre.
• L. Paul.
• L. Póves.
L. Quintanilla.
L. Ribagúda.
L. Ribavellosa.
• L. Salcédo.
• L. San Miguel.
• L. San Pelayo.
V. Turiso.
• L. Villambrósa.
• L. Villalengua.
• L. Villabezána.
• L. Viloria.
L. Igay.

Hermandad de Larrínzar.

V. Larrínzar.

Hermandad de Llódio.

Barr. Gogenuri.
Barr. Lárra.
Barr. Larrazábal.
Barr. Olárte.

Hermandad de Marquínez.

V. Marquínez.
V. Quintána.
L. Urtúri.

Hermandad de Martióda.

V. Martioda.

Hermandad de Mendóza.

V. Mendóza.
V. Estarróna.

Hermandad de Morillas.

V. Morillas.
V. Ormijána.
V. Subijána.

Hermandad de Oquína.

V. Oquína.

Hermandad de tierras del Conde.

L. Barója.
L. Faido.
V. Lavastida.
V. Lagrán.
Barr. Villaverde.
L. Lóza.
L. Montórla.
V. Ócio.
L. Pavicta.
V. Peñacerrada.
L. Pipáon.
V. Vergánzo.
L. Zumento.

Hermandad de Portilla.

V. Portilla.

Hermandad de Quartángo

L. Anda.
L. Andagóya.
L. Apricano.
L. Archúa.
L. Arriáno.
L. Catadiano.
L. Echavarri.
L. Guillárte.
L. Jócano.
L. Lúna.
L. Marínda.
L. Santa Eulalia.
L. Sendadiáno.
L. Tortúra.
L. Villamánca.
L. Ullibárri.
L. Urbina de Basábe.
L. Urbina de Eza.
L. Inurrita.
L. Zázo.

Hermandad de Salinílla s.

V. Salinillas de Buradón.

Hermandad de Salvatiérra.

V. Salvatiérra.
Barr. Alángua.
Barr. Arrizala.
Barr. Iguiléor.
Barr. Opacúa.

Hermandad de San Millán.

L. Adána.
L. Albeniz.
L. Axpuru.
L. Chinchétru.
L. Iguiláz.
L. Galarréta.
L. Herdoñána.
L. Luzuriága.
L. Mezquia.
L. Muniáin.
L. Narvája.
L. Ocáriz.
L. San Roman.
L. Vicúña.

L. Ullibárri Jauregui.
L. Zuázo.

Hermandad de Túyo.

V. Túyo.

Hermandad de Valdegóbia.

L. Acebédo.
L. Alcédo.
L. Bachicábo.
L. Basáve.
L. Córro.
L. Espéjo.
L. Gurendes.
L. Miónia.
L. Nográro.
L. Ósma.
L. Pinédo.
L. Quéjo.
L. Quintanilla.
L. Tobillas.
L. Tuésta.
L. Balluérca.
L. Bárrio.
L. Villamadérne.
L. Villañáne.
L. Vila nuéva de Gurendes.
L. Bóbeda.

Hermandad de Bellogín.

V. Bellogín.

Hermandad de Villa-real de Álava.

V. Villa-real.
L. Elósu.
L. Gojáin.
L. Nafarráte.
L. Urbina.
L. Urrunága.

Hermandad de Vitória.

C. Vitoria.
L. Abechúco.
L. Aberásturi.
L. Alí.
L. Amarita.
L. Arcaúte.
L. Arcáya.
L. Arechavaléta.
L. Argandóña.
L. Armentia.
L. Arriága.
L. Ascárza.
L. Berrosteguiéta.
L. Betóño.
L. Bolibar.
L. Castillo.
L. Cerio.
L. Crispijána.
L. Elorriága.
L. Gámiz.
L. Gamárra mayor.
L. Gamárra menor.
L. Gardelégui.
L. Govéo.
L. Gomécha.
L. Junguitu.
L. Lasárte.
L. Lermánda.
L. Lubiáno.
L. Matauco.
L. Mendióla.
L. Miñáno mayor.
L. Miñáno menor.
L. Monasterioguren.
L. Oréytia.
L. Otázu.
L. Retána.
L. Subijána de Alava.
L. Villafranca.
L. Ullibarri Arrazua.
L. Ullibarri de los Olleros.
L. Iarráza.
L. Zuázo.
L. Zumélzu.

Hermandad de Ubarrúndia.

L. Betoláza.
L. Ciriáno.
L. Lánda.
L. Lúco.
L. Ullibarrigamboa.

Hermandad de Urcabustáiz.

L. Abécia.
L. Abornicáno.
L. Apreguindána.
L. Gujúli.
L. Larrazquéta.
L. Ondóna.
L. Oyárdo.
L. Velúnza.
L. Unzá.
L. Uzquiáno.
L. Izárra.

Hermandad de Iráña.

L. Iráña.
L. Trespuentes.
L. Villódas.

Hermandad de Iruráiz.

L. Alaiza.
V. Alegria.
L. Añóa.
L. Arbúlo.
L. Argomániz.
L. Arriéta.
V. Acílu.
V. Búrgo.
L. Eguiléta.
L. Ezquerecócha.
L. Gacéo.
L. Gacéta.
V. Gáuna.
L. Güerétiu.
V. Herenchún.
L. Jauregui.
L. Langarica.
L. Luscándo.
L. Troconiz.

Hermandad de Ijóna.

L. Ijóna.

Hermandad de Zúya.

L. Amezága.
L. Apérregui.
L. Arechága.
V. Domalquia.
L. Guillérna.
L. Júgo.
L. Luquiáno.
L. Marquína.
V. Murguia.
L. Sárria.
L. Vitoriáno.
L. Zárate.

SEÑORIO
DE
VIZCAYA.

V. Berméo.
V. Bilbáo.
V. Durángo.
V. Elorrio.
V. Güernica.
V. Güerricaiz.
V. Hérmua.
V. Lanestósa.
V. Larrabezúa.
V. Lequeitio.
V. Marquína.
V. Miraválles.
V. Munguia.
V. Ochandiáno.
V. Ondarroa.
C. Orduña.
V. Pléncia.
V. Portugaléte.
V. Rigotia.
V. Valmaseda.
V. Villáro.

Merindad de Arratia.

A. Y. Aránzazu.
A. Y. Castillo, y Elexabeitia.
A. Y. Ceanuri.
A. Y. Ceberio. (Santo Thomás de Olabarrieta.)
A. Y. Dima.
A. Y. Yúrre.
A. Y. Ubidea.

Merindad de Bédia.

A. Y. Bédia.
A. Y. Lemóna.

Merindad de Busturia.

A. Y. Ajángiz.
A. Y. Amoróto.
A. Y. Artázua.
A. Y. Arbázegui.
A. Y. Bedaróna.
A. Y. Berriatúa.
A. Y. Bolibar.
A. Y. Bustúria.
A. Y. Cenarrúza.
A. Y. Cortezubi.
A. Y. Ereño.
A. Y. Fórua.
A. Y. Gauteguiz de Arteaga.
A. Y. Guizaburuaga.
A. Y. Lúno.
A. Y. Herándio.
A. Y. Mendata.
A. Y. Mendéxa.
A. Y. Merúeta.
A. Y. Mundáca.
A. Y. Murélaga.
A. Y. Nabarniz.
A. Y. Nachitua.
A. Y. Pedernáles.
A. Y. Ibarrangüelua.
A. Y. Izpáster.
A. Y. Ugárte de Muxíca.

Merindad de Marquina.

V. Marquina.
A. Y. Jemein.
A. Y. San Andrés de Echavarria.

Merindad de Uribe.

A. Y. Abando.
A. Y. Arrancudiága.
A. Y. Arrigorriaga.
A. Y. Báquio.
A. Y. Baracáldo.
A. Y. Barrica.
A. Y. Begóña.
A. Y. Berángo.
A. Y. Derio.
A. Y. Deusto.
A. Y. Echavatrí.
A. Y. Fica.
A. Y. Fruniz.
A. Y. Galdácano.
A. Y. Gámiz.
A. Y. Garica.
A. Y. Gorliz.
A. Y. Güécho.
A. Y. Jatáve.
A. Y. Larrauri.
A. Y. Lauquiniz.
A. Y. Lemóniz.
A. Y. Lexona.
A. Y. Lezáma.
A. Y. Libano de Arrieta.
A. Y. Lúxua.
A. Y. Marúri.
A. Y. Meñáca.
A. Y. Mórga.
A. Y. Munguia.
A. Y. Sondica.
A. Y. Sopelána.
A. Y. Urdúliz.
A. Y. Zamúdio.

Merindad de Zornóz.

A. Y. Amoreviéta.
A. Y. Echáno.
A. Y. Gorozica.
A. Y. Ibarruri.

Merindad de Durango.

A. Y. Abadiano.
A. Y. Apata-Monasterio.
A. Y. Arrazóla.
A. Y. Axpée.
A. Y. Garay.
A. Y. Yúrreta.
A. Y. Izúrza.
A. Y. Mallabia.
A. Y. Mañaria.
A. Y. Verriz.
A. Y. Zaldúa.

Merindad de Orózco.

Ve. Orózco.

ENCARTACIONES

Avellaneda.
Concejo de Sopuérta.
Concejo de Galdámes.
Concejo de Zálla.
Concejo de Güeñes.
Concejo de Gordejuéla.
Concejo de Arcentáles.
Concejo de Carránza.
Concejo de Trucios.
Concejo de San Julian de Muzquiz.
Concejo de Santa Juliana de Muzquiz.
Concejo de San Pedro de Abánto.
Concejo de San Roman de Ciérbana.
Concejo de San Jorge de Santúrce.
Concejo de San Salvador del Valle.
Concejo de Santa María de Sestáo.

PROVINCIA DE GUIPUZCOA.

Partido de San Sebastian.
C. San Sebastian.
P. Alza.
Barr. Aguinága.
L. Adúna.
P. Igüeldo.
L. Paságe.
Com. Zubiéta.

Partido de Tolósa.
V. Tolósa.
Barr. Aldába.
L. Berróbi.
L. Belaunza.
L. Herni-alde.
L. Gazteiu.
L. Ibárra.
L. Irúra.
L. Leabúru.
L. Lizárza.
L. Oréja.
Barr. Vedáyo.

Partido de Azpeitia.
V. Azpeítia.
Barr. Loyóla.
P. Urrestílla.

Partido de Mondragón.
V. Mondragón.
A. Y. Güesálibar.
A. Y. Garagárza.
A. Y. Udála.
A. Y. Ulibárri.

Partido de Vergara.
V. Vergára.
Barr. Elósua.
Barr. Oxlróndo.

Partido de Déva.
V. Déva.
T. Arróna.
P. Iciar.
Ve. Mendáro.

Partido de Motrico.
V. Motríco.
L. Astigarríbia.
Ve. Mendáro.

Partido de Elgoybar.
V. Elgoybar.
Barr. Alzóla.
Ve. Mendáro.

Partido de Fuenterravía.
C. Fuenterravía.
Un. Lézo.

Partido de Güetária.
V. Guetária.
Barr. Asquízu.

Partido de Cestóna.
V. Cestóna.
T. Aitzárna.
Barr. Iráeta.
Cot. Ibañerriéta.
Barr. Lasáo.

Partido de Hernáni.
V. Hernáni.
P. Lasárte.

Partido de Zumáya.
V. Zumáya.
Barr. Artádi.
Co. Ayzarnazával.
Ve. Oiquína.

Partido de Eybar.
V. Eybar.
A. Y. Aguinága.

Partido de Elguéta.
V. Elguéta,
Ve. Anguiozár.

Partido de Berástegui.
V. Berástegui.
Barr. Eldúa.

Partido de Anzuóla.
V. Anzuóla.
Barr. Usarrága.

Partido de Beasáin.
V. Beasáin.
L. Garín.

Alcaldia Mayor de Areria.
V. Ormaiztégui.
V. Astigarréta.
Co. Arriaran.
V. Gudugarréta.
Co. Icháso.
Co. Lazcáno.
Co. Olavérria.

Alcaldia de Sayáz.
V. Albíztur.
Un. Aya.
A. Y. Alzóla.
Un. Beyzáma.
Un. Goyátz.
A. Y. Laurgáin.
Un. Régil.
Un. Vidánia.
A. Y. Urdanéta.

Alcaldia Mayor de Aiztóndo.
V. Astrásu.
L. Larrául.
L. Soravilla.

Valle Real de Leniz.
V. Escoriáza.
L. Arechabaléta.
A. Y. Arenáza.
A. Y. Aozaráza.
A. Y. Arcaráso.
A. Y. Bedóña.
A. Y. Garonáeta.
A. Y. Galárza.
A. Y. Guilláno.
A. Y. Isuriéta.
A. Y. Larriño.
A. Y. Marin.
Barr. Óro.
A. Y. Ugasóa.
A. Y. Zarímus, ó Marulánda.
A. Y. Mazméla, ó Castañáres.
A. Y. Mendlóla.
A. Y. Apozága.

Union de Santa Cruz de Arguisano.
V. Zumárraga.
V. Ezquióga.

Union de Ainsu.
V. Alquiza.
V. Anoéta.

Union de Aitzpúrua.
V. Alegría.
V. Alzo de arriba.
L. Alzo de abaxo.
V. Icazteguiéta.
V. Orendáin.

Union de Bozué mayor.
V. Abalzisquetá.
V. Amezqueta.
P. Aralár.
V. Baliárrain.
Barr. Ugárte.

Union del Rio Oria.
V. Alzága.
V. Gálnza.
V. Isasóndo.
V. Legorréta.

Pueblos que no comprenden otros baxo su Jurisdicion.
V. Azcoítia.
V. Amása.
V. Andóain.
V. Ataún.
V. Astigarrága.
V. Aráma.
V. Cizúrquil.
V. Eldúayen.
V. Gaviria.
Un. Irún.
V. Legázpia.
V. Mutilóa.
V. Ório.
V. Placencia.
V. Paságe.
V. Rentéria.
V. Salinas.
V. Segúra.
V. Villabóna.
V. Usúrbil.
V. Villafránca.
V. Villa Real.
V. Urniéta.
V. Zegáma.
V. Zaldívia.
V. Zeráin.
V. Idiázabal.
V. Oyárzun.
V. Oñáte.

PROVINCIA DE ZAMORA.

Corregimiento de Zamóra.

C. Zamóra.
Arr. Cabañales.
Arr. Espiritu santo.
Arr. Olivares.
Arr. San Frontis.
Arr. San Lazaro.

Partido de los Lugares del Pan.

L. Algódre.
L. Almaráz.
L. Andavías.
L. Aspariégos.
L. Benegiles.
L. Cerecinos del Carrizál.
L. Coréses.
L. Cubíllos.
L. Gallégos.
L. Iniésta.
L. Molacillos.
L. Monfarracinos.
L. Montamárta.
L. Moreruéla de Infanzónes.
L. Muélas.
L. Palacios.
L. Pobladura de Valderaduey.
L. Roales.
L. Torres de Carrizál.
L. Valcavado.
L. Villalube.
L. Villaseco.

Despobládos

D. Aldea Rodrigo.
D. Canillos.
D. Casa sola.
D. Fradéjas.
D. Grajalejo.
D. Lenguár.
D. Monzón.
D. Moreruéla del Míro.
D. San Mamed.
D. San Pelayo de la Ribera.
D. Santa Christina.
D. Santa Maria de Corrános.
D. Villa Gódio.

Cotos-redondos.

Cot. R. Alcóba.
Cot. R. Carricuéva.
Cot. R. Mázares.
Cot. R. Merendeses.
Cot. R. Palomáres.
Cot. R. Penadillo.
Cot. R. San Andrés.
Cot. R. San Julian.
Cot. R. San Sebastian.
Cot. R. Valverde.

Partido de los Lugares del Vino.

L. Arzenillas.
L. Casa seca de Campéan.
L. Casa-seca de las Chánas.
L. Cazúrra.
L. Corráles.
L. Fuente del Carnéro.
L. Madridános.
L. Moraléja.
L. Moráles.
L. Peleas de abaxo.
L. Peleas de arriba.
L. Perdigón.
L. Pontejos.
L. San Marcial.
L. Tarde Obispo.
L. Villalazán.
L. Villa nueva de Campéan.
L. Villar albo.

Despobládos.

D. Almancáya.
D. Arivayos.
D. Baillo. (el)
D. Barrios. (los)
D. Hospital. (el)
D. Mañana. (la)
D. San Martin de Bambón.
D. Santa Maria del Valle.
D. Villanueva de Valdegéma.

Cotos-redondos.

Cot. R. Bermillo de Campéan.
Cot. R. Corral pedreño.
Cot. R. Ojuélo. (el)
Cot. R. Santa Maria del Castillo.
Cot. R. Santa Marina.
Cot. R. Valdevimbre.
Cot. R. Valparayso. (Monasterio, y Monte de)
Cot. R. Villagarcia de los pinos.

Partido de los Lugares de Sayágo.

L. Abelón.
L. Alfaráz.
L. Almeyda.
L. Arcillo.
L. Argañín.
L. Argusino.
L. Badilla.
L. Bermillo.
L. Carrascál.
L. Cabáñas.
L. Carbellino.
L. Cérnecina.
L. Cozcurrita.
L. Enillas. (las)
L. Esquádro.
L. Fadón.
L. Fariza.
L. Figueruéla.
L. Formariz.
L. Fresnedillo.
L. Frésno.
L. Gamónes.
L. Gáname.
L. Luchno.
L. Malillos.
L. Mámoles.
L. Mogatár, y Maniles.
L. Monumenta.
L. Moral.
L. Moralina.
L. Múga.
L. Palazuélo.
L. Pasariegos.
L. Peruéla.
L. Piñuél.
L. Roélos.
L. Sálce.
L. Sobradillo de Palomáres.
L. Sógo.
L. Tamáme.
L. Torre de Frades.
L. Torre-gamónes.
L. Tuda. (la)
L. Tudéra.
L. Villa de Pera.
L. Villar del Buey.
L. Villardiegua de la Ribera.
L. Villamor de Cadózos.
L. Villamor de la Ládre.
L. Viñuéla.
L. Zafára.

Despobládos

D. Amor.
D. Corporáles.
D. Torre del Mut.

Cotos-redondos.

Cot. R. Albañéza.
Cot. R. Alcamín alto.
Cot. R. Alcamín baxo.
Cot. R. Banafiel.
Cot. R. Cadózos. (San Lorenzo de)
Cot. R. Campéan. (ó San Pedro del Royo.)
Cot. R. Cárba.
Cot. R. Carbellino.
Cot. R. Casillina.
Cot. R. Castro terreño.
Cot. R. Chánas. (las)
Cot. R. Estácas.
Cot. R. Fadoncíno.
Cot. R. Fernandiel.
Cot. R. Fontanillas.
Cot. R. Judiél.
Cot. R. Llamas de ayuso.
Cot. R. Macáda del Hoyo.
Cot. R. Macáda del Sierro.
Cot. R. Macadina.
Cot. R. Mezquitilla.
Cot. R. Parédes.
Cot. R. Pelázas. (San Estéban de)
Cot. R. Puercas. (Santa Marina de)
Cot. R. Quartico.
Cot. R. Requejo.
Cot. R. Salcedillo.
Cot. R. San Juan de Becerril.
Cot. R. San Mamed.
Cot. R. San Pablo Lazétre.
Cot. R. Sérna, y Bárate. (la)
Cot. R. Sexmil.
Cot. R. Sobradillo de las Garzas.
Cot. R. Soguino.
Cot. R. Trabanquina.
Cot. R. Val de Garcia.
Cot. R. Végas. (las)
Cot. R. Villanueva la mal sentáda.
Cot. R. Villardiegua del Nálso.
Cot. R. Villardiegua del Siérro.
Cot. R. Villória.
Cot. R. Viñuéla.

Partido de las Villas del Pan.

V. Almendra.
V. Arquillinos.
V. Castro-nuevo.
V. Manganéses de la Lampreána.
V. Otero de Sariégo.
V. Pajáres de la Lampreána.
V. Riego del camino.
V. Vidayañes.

Cotos-redondos.

Cot. R. Junciel.
Cot. R. Reguéllino.

Jurisdicion de Alija de los Melónes.

V. Alija.
L. Genistacio.
L. Coomonte.
L. Nóra. (la)

Despobládos.

D. Becáres.
D. Ozaniego.
D. Vizana.

Jurisdicion de Ayôo.

V. Ayôo.
L. Carracédo de Ayôo.
L. Congósta.

Jurisdicion de San Cebrian de Castro.

V. San Cebrian de Castro.
L. Fontanillas de Castro.
L. Olmillos de Castro.
V. Perilla de Castro.
L. Piedrahita de Castro.
V. Villalba de la Lampreána.

Despobládos.
D. Castil-cabréro.
D. Castro-toráfe.
D. Gamonál.
D. San Pedro de Múelledes.
D. San Pelayo de Cástro.

Jurisdicion de San Pedro de la Nave.
Ald. Campillo.
Ald. La Pueblica.
V. San Pedro de la Nave.
Ald. Val-de-perdices.
Ald. Villaflor.
Ald. Villanueva de los córchos.

Jurisdicion de Villafáfila.
L. Revellínos.
L. San Agustin.
V. Villafafila.

Cotos-redondos.
Cot. R. Fontiñuela.
Cot. R. Salinas.

Partido de las Villas del Vino.
V. Argegíllo.
V. Bámba.
V. Benialbo.
V. Cúbo. (el)
V. Entrála, y la Tórre.
V. Fuentes preádas.
V. Maderál.
V. San Miguel de la Ribera.
V. Santa Clara de Avedillo.
V. San Zóles.

Jurisdicion de Góma.
L. Cuelga mures.
L. Jambrina.
V. Góma.
L. Piñero. (el)

Partido de Villas de Sayágo.
V. Asméznal.
(*) V. Fresno.
V. Mayálde.
V. Moraléja de Matacabras.
V. Peñausende.
V. San Román.
V. Santarén.

Cotos-redondos.
Cot. R. Barbadillo.
Cot. R. Congósta.
Cot. R. Encomiénda.
Cot. R. Fresnéra.
Cot. R. Fúrnias baxas.
Cot. R. San Julian.
Cot. R. Valdeunclél.
Cot. R. Villardiegua del Ciervo.

Jurisdicion de Fermoselle.
Cot. R. Cibanál.
V. Fermoselle.
Cast. Fermoselle. (Castillo de)
Ald. Fornillo.
Ald. Penilla.

Partido de Alcañices.
V. Alcañices.
Ald. Alcorcillo.
Ald. Arcilléra.
Ald. Berclános.
Ald. Brándiláncs.
Ald. Campo-grande.
Ald. Castro-ladrónes.
Ald. Cabáñas.
L. Figueruéla de arriba.
Ald. Fléchas.
Ald. Flóres.
L. Fornillos.
Ald. Fradéllos.
L. Gallégos del Cámpo.
L. Gallégos del Rio.
L. Grisuéla.
Ald. Latédo.
Ald. Lobér.
L. Maid.
Ald. Matelláncs.
Ald. Mellánes.
Ald. Mobéros.
Ald. Moldónes.
Ald. Palazuélo.
Ald. Pobladúra.
Ald. Poyo. (el)
Ald. Puércas.
L. Rabanáles.
Ald. Rábano.
Ald. Rio-manzanas.
Ald. Ribas.
Ald. San Blas.
Ald. San Christoval.
Ald. San Juan del Rebollár.
Ald. San Mamed.
Ald. San Martin del Pedróso.
Ald. San Pedro de las Herrerias.
Ald. Santánas.
Ald. San Vicente.
L. San-Vitéro.
Ald. Sarracín.
L. Séxas.
Ald. Tóla.
Ald. Tolilla.
Ald. Torre. (la)
L. Trabázos.
Ald. Váler.
Ald. Ufónes.
Ald. Vivinéra.
Ald. Villarino de Manzánas.
Ald. Villarino de la Siérra.
Ald. Villarino de Zebál.
L. Viñas.
Ald. Zeadea.

Partido de Carbajáles.
L. Bermillo.
V. Carbajáles.
L. Castillo. (el)
L. Doméz.
L. Losacino.
L. Losácio.
L. Manzanal.
L. Marquid.
L. Muga.
L. Navián os.
L. Ricobayo.
L. Samir de los Caños.
L. Vega la trabe.
L. Vide-mala.
L. Vide.

Dehésas.
Cot. R. Santa Engracia.

Partido de Mon-buey.
V. Anta de Téra.
L. Cerezál de la Carballéda.
L. Cernadilla.
V. Donádo.
V. Frésno.
L. Garrapátas.
V. Gramédo.
L. Letrillas.
V. Molezuélas.
V. Mon-buey.
V. Otéro de Centénos.
V. Rio-negro del Puente.
L. Sagállos.
L. Valdemerilla.
V. Valparayso.
V. Villar de Farfón.

Despobládos.
D. San Martin del Yérmo.

Partido de Távara.
L. Abéjera.
L. Escóber.
L. Faramontános.
L. Ferréras de arriba.
L. Ferreruéla.
L. Litos.
L. Moreruéla.
L. Pozuélo.
L. Rio-frio.
L. San Martin.
L. Sexnande.
V. Távara.

Cotos-redondos.
Cot. R. Carbajósa.
Cot. R. Misléo.
Cot. R. Quintanilla.
Cot. R. Quintos.
Cot. R. Moratónes.
Cot. R. Orcijón.
Cot. R. Tardajo.

Villas de Allende el agua.
V. Carbajósa.
V. Cerezal del Pino.
V. Fonfria.
V. Pino.
V. Villal campo.

Jurisdicion de San Vicente del Barco.
Ald. Losilla.
Ald. San Pedro de las Cuevas.
Ald. Santa Eufemia.
V. San Vicente del Bárco.

Despobládo, hoy Dehesa.
San Ildefonso.

NUEVAS POBLACIONES
DE
SIERRA-MORENA
Y ANDALUCIA.

Poblaciones de Sierra-morén.a.

F. Carolina. (la)
Ald. Cuéllos. (los)
Ald. Camino de Granada.
Ald. Vista-alégre.
F. Carbonéros.
Ald. Acebuchár. (el)
Ald. Escolástica. (la)
Ald. Mesa de Carbonéros. (la)
F. Guarromán.
Ald. Arellano.
Ald. Martin-Malo.
Ald. Rios. (los)
F. Arquillos.
Ald. Porrosillo. (el)
F. Montizón.
Ald. Aldea hermósa.
Ald. Venta de los Santos.
F. Aldea quemada.
Ald. Buenos ayres.
Ald. Santa Cruz.
F. Santa Elena.
Ald. Aldea nueva.
F. Miranda.
Ald. Magáña.
F. Navas de Tolósa.
Ald. Fuente del Rey.
F. Rumblár.

Poblaciones de Andalucía.

F. Carlota. (la)
Ald. Fuen cubiérta.
Ald. Garabáto.
Ald. Pinédas.
Ald. Pequeña Carlota.
Ald. Vanegullas.
F. Fuente palméra.
Ald. Aldea del Rio.
Ald. Fuente Carretéros.
Ald. Herrerias.
Ald. Los Sillillos.
Ald. Peñalósa.
Ald. Villalón.
Ald. Ventilla. (la)
F. Luisiána. (la).
Ald. Cañáda-rosál.
Ald. Campillo. (el)
Ald. Motillos.
F. San Sebastian de los Ballesteros.

POBLACIONES NO MENCIONADAS EN EL NOMENCLATOR I

Poblaciones que no figuran en el Nomenclátor I pero sí en los Originales Manuscritos del Censo, de éstos documentos se ha tomado o inferido la Intendencia a la que pertenecían.

POBLACION	/ INTENDENCIA	POBLACION	/ INTENDENCIA
ABIADA	(*)	BENETUCER	MUR
ACOTAIN	NAV	BENICASIM	RdV
AGREDA	GRA	BERDEJO	ARG
ALBALA	EXT	BERGASILLAS BAJERA	SOR
ALBARCA	CAT	BERGASILLAS SOMERA	SOR
ALBI	CAT	BIMENES	LEO
ALBONIGA	VIZ	BISBAL DE FALSET	CAT
ALCAMPEL	ARG	BIURE	CAT
ALCANAR	ARG	BLANCAFORT	CAT
ALCOZ	NAV	BOHODON, EL	AVI
ALDEA DEL OBISPO	EXT	BOYA	ZAM
ALDEACENTENERA	EXT	BURGOHONDO	AVI
ALDUIDE	NAV	BUSTILLO DEL MONTE	TOR
ALEDO	MUR	BUZARRA	BUR
ALEIXAR, L'	CAT	CABACES	CAT
ALFARNATEJO	GRA	CABAÑAS DE TERA	VAL
ALGAR	MUR	CABRA DEL CAMPO	CAT
ALGAYON	ARG	CABRERO	EXT
ALHUCEMAS	PNA	CALDERS	CAT
ALMEGICAR	GRA	CAMACHOS	MUR
ALONSOTEGUI	VIZ	CAMPELO	LEO
ALTORRINCON	ARG	CAMPILLO	MUR
ALLOZOS, LOS	MUR	CAMPO BAJO	MUR
ANDOLFA	ARG	CAMPO DE MATANZAS	MUR
ARACALDO	VIZ	CAMPOS	SAL
ARANJUEZ	R.S	CANALEJAS	VAL
ARANLLA	ARG	CANEDOS, LOS	TUY
ARANUEVA	SOR	CANTERAS	MUR
ARAOZ	GUI	CANTILLANA	SEV
ARAQUIL	NAV	CAÑAR, EL	MUR
ARBOLEJA	MUR	CAPAFONS	CAT
ARBOLI	CAT	CARRERA, LA	SAL
ARCOS, LOS	MUR	CARRIZAL	VAL
ARGUAL	CAN	CASARES DE LAS HURDES	EXT
ARRAZUBI	NAV	CASAS DE BELVIS DE MONROY	EXT
ARRUAZU	NAV	CASERIA DE TOMILLOS	SEV
AVINYONET DE PUIGVENTOS	CAT	CASTELLAR	MUR
BAÑOS Y MENDIGO	MUR	CASTELLAR DEL RIU	CAT
BARBARA	CAT	CASTILLEJOS, LOS	MUR
BARBENS	CAT	CASTRILLO DE RIO PISUERGA	PAL
BARRANCO DE LOS ASENSIOS	MUR	CELADILLA DEL RIO	TOR
BARRIO DE LA CONCEPCION	MUR	CERDANYOLA DEL VALLES	CAT
BARRIO DE SEGURA	CAT	CERVIA	CAT
BASAURI	VIZ	CEUTA	PNA
BEAL	MUR	CIRERA, LA	CAT
BELCHI	MUR	CISTERNIGA, LA	VAL
BELIANES	CAT	CIURANA DE TARRAGONA	CAT
BELLPRAT	CAT	CIUTADILLA	CAT
BELLTALL	CAT	CLARET DELS CAVALLERS	CAT

POBLACION / INTENDENCIA	
COCON	MUR
COGUL	CAT
COLSA	BUR
COLLIGUILLA	CUE
CONESA	CAT
CONSOLACION	MUR
CORNUDELLA	CAT
CORUMBELA	GRA
CORVERICA	MUR
CREIXENTURRI	CAT
CRISTO DE LA LAGUNA	SAL
CUARTO DE LOS ALAMOS	COR
CUBILLO	SEG
CUENCAS, LOS	MUR
CUNQUILLA DE VIDRIALES	VAL
CHITE	GRA
DEHESILLAS	BUR
DEMINIGUS	VIZ
DOLORES	MUR
ECHASPIEN	ALA
EJEME	SAL
ESCORIAL, EL	SEG
ESCUADRAS DE ALARILLA	MUR
ESCUADRAS DE ALFADA	MUR
ESPARRAGUERAL	MUR
ESPINAR	MUR
ESPINILLA	(**)
ESPLUGA CALVA	CAT
ESPLUGA DE FRANCOLI	CAT
FABRICA DE EUGUI	NAV
FALSET	CAT
FARENA	CAT
FEBRO, LA	CAT
FERRIOL	MUR
FIGUERA, LA	CAT
FLOTA	MUR
FONSCALDETAS	CAT
FORES	CAT
FORN	CAT
FUENTE LA LANCHA	EXT
GALLEGOS DE SOBRINOS	AVI
GARBANZAL (S.Ginés)	MUR
GARBANZAL (Alumbres)	MUR
GARCIA	CAT
GEA	MUR
GOMECIEGO	SAL
GRANJA FLORENCIA	TOR
GRANJA, LA	SAL
GRAÑA	TUY
GRATALLOPS	CAT
GUARDIA DELS PRATS	CAT
GUIALMONS	CAT
HEREDAD DE CARDENAS	COR
HERRERIA DE OROZBETELU	NAV
HORCAJO, EL	BUR
HORTEZUELA	SOR
HUECHAR	GRA
HUELMOS DE CAÑEDO	SAL
IBARRA	ALA
ILLORA	GRA
IMAS	NAV
INCEDO	BUR
IRACHE	NAV
JARANDILLA DE LA VERA	EXT
JUSEU	ARG
LADRILLAR	EXT
LAGES	MUR
LAGUNAS RUBIAS	SAL
LANGREO	AST
LARRIBA	SOR
LAUKARIZ	VIZ
LENA	LEO
LEYRE	NAV
LILLA	CAT
LOBOSILLO	MUR
LOJURADO	MUR
LOMAS, LAS	MUR
LOSCOS	ARG
LOSILLA, LA	SOR
LUGAN	LEO
LLAMOSOS, LOS	SOR
LLORACH	CAT
LLORENS	CAT
MALDA	CAT
MANCHICA, LA	MUR
MARGALEF	CAT
MARSA	CAT
MAS DE PONS	CAT
MASIES DE MANLLEU	CAT
MASPUJOLS	CAT
MAZAQUIVIR	PNA
MELILLA	PNA
MERCADILLO	AVI
MESON, EL	SAL
MEZQUIRIZ	NAV
MINA, LA	MUR
MIRABEL	EXT
MIRABET	ARG
MONASTERIO DE SANTA CRUZ	PAL
MONASTª. REAL DE LAS HUELGAS	BUR
MONASTª. S.JUAN DE LA PEÑA	ARG
MONCLOVA, LA	SEV
MONDUJAR (Alm)	GRA
MONGIA	NAV

MONTBLANC	CAT
MONTBRIO DE LA MARCA	CAT
MONTBUI	CAT
MONTEARAGON, REAL CASA DE	ARG
MONTERRUBIO DE LA SIERRA	SAL
MONTILLANA	GRA
MONTREAL	CAT
MORAL, LA	SAL
MORCILLO	EXT
MORERA DE MONTSANT, LA	CAT
MORILLE	SAL
MUNIAIN	NAV
MUSARA, LA	CAT
NACIMIENTO	GRA
NALECH	CAT
NARRILLOS DE SAN LEONARDO	AVI
NAVANDRINAL	AVI
NUESTRA SEORA DE JESUS	RdM
OLIVAN	BUR
OLIVELLA	CAT
OLMILLOS DE VALVERDE	VAL
OLLES	CAT
OMELLS DE NAGAYA	CAT
ORAN	PNA
ORONSUSPE	NAV
ORTIGOSA DE TORMES	SAL
PAGOS DE LA GUIJARROSA	COR
PAJAREJOS	AVI
PAJARES	BUR
PALAU DE ANGLESOLA	CAT
PARDO, EL	R.S
PASANANT	CAT
PEDRAJA DE SAN ESTEBAN	SOR
PENELLA	ARG
PEÑAFLOR	AVI
PEÑAS BLANCAS	MUR
PEÑON DE VELEZ DE LA GOMERA	PNA
PILAS, LAS	CAT
PINATAR	MUR
PIRA	CAT
PISON DE OJEDA	PAL
PLANA, LA	CAT
POBLET	CAT
POBLETA, LA	ARG
POBOLEDA	CAT
PONTILS	CAT
PORRERA	CAT
PORTELA DEL TRIGAL	ORE
POZO LOS PALOS	MUR
PRADELL	CAT
PRADES	CAT
PRADO	TUY
PRATDIP	CAT
PRIORATO	NAV
PUEBLO NUEVO DE SAN RAFAEL	RdV
PUERTO DE LA SELVA	CAT
PUERTO DE SAN VICENTE	TOL
PUERTO SERRANO	SEV
PUERTOS, LOS	MUR
PUSMAZAN	ORE
QUADRA DE ARRO DE BIVET	ARG
QUADRA DE LA T.DE AGUILA	ARG
QUADRA DE MAS DE ARP	ARG
QUADRA DE SAN QUILIZ	ARG
QUINTANILLA-SOCIGÜENZA	BUR
QUINTANILLEJA	BUR
RAURICH	CAT
REALES CASAS DE CASTRO, LAS	ARG
REBOLLAR	EXT
RELLOSO	BUR
RENANUE	ARG
REVILLA, LA	BUR
RIBA, LA	CAT
RICOSENDE	ORE
RINCON DE TALLANTE	MUR
RIODOLAS	ORE
ROCAFORT DE QUERALT	CAT
ROCAFORT DE VALLBONA	CAT
ROCALLAURA	CAT
ROCHE	MUR
ROJALS	CAT
ROLLANEJO	SAL
ROSINOS DE LA REQUEJADA	VAL
SAHECHORES	VAL
SAJA	BUR
SALA, LA	CAT
SALELLAS	CAT
SALGA	ARG
SAN AGUSTIN	RdM
SAN ANDRES	BUR
SAN ANDRES DE ARROYO	PAL
SAN ANTONIO ABAD	RdM
SAN ASISCLO DE VALLALTA	CAT
SAN CARLOS	RdM
SAN CRISTOBAL DEL HORTS	CAT
SAN ILDEFONSO O LA GRANJA	R.S
SAN ISIDRO	MUR
SAN ISIDRO DE DUEÑAS	PAL
SAN JOSE	RdM
SAN JUAN DEL MOLINILLO	AVI
SAN LORENZO	RdM
SAN LORENZO DE EL ESCORIAL	R.S
SAN LORENZO DE TORMES	SAL
SAN MARTIN DE UNS	NAV

POBLACION / INTENDENCIA	
SAN MARTIN SESCORTS	CAT
SAN MATEO	RdM
SAN MIGUEL	RdM
SAN MIGUEL DE BARCENA	LEO
SAN PEDRO DE LAS DUEÑAS	TOR
SAN VICENTE	SOR
SAN VICENTE	BUR
SANCHICORTO	AVI
SANT JOAN D'OLO	CAT
SANT MAGI DE ROCAMORA	CAT
SANTA EULALIA BAJERA	SOR
SANTA GERTRUDIS	RdM
SANTA INES	RdM
SANTA LUCIA	MUR
SANTA MARIA DE MIRALLES	CAT
SANTA MARIA DE OLO	CAT
SANTA MARINA	BUR
SANTA PERPETUA	CAT
SANTAGEMA	NAV
SANTIAGO Y ZARAICHE	MUR
SARREAL	CAT
SAUCEDILLA	EXT
SAVALLA DEL CONDADO	CAT
SEGUE	CAT
SENMANAT	CAT
SENSUY	CAT
SEÑIN	ARG
SEÑORIO DE BAIGORRI	NAV
SEÑORIO DE EGUIARTE	NAV
SEÑORIO DE GORRIZA	NAV
SEÑORIO DE VILLANUEVA	NAV
SERRADILLA	EXT
SERRATO	GRA
SIGENA, REAL CASA DE	ARG
SOJOGUTI	ALA
SOLIVELLA	CAT
SOLOSANCHO	AVI
SOUTADOIRO	ORE
SUMIEDO	MUR
S.JUAN DE LA COLACION	VIZ
S.PELAYO	VIZ
TEBAR	MUR
TERRITORIO DE TARRAGONA	CAT
TEVERGA	LEO
TIVISA	CAT
TORRE ARAGONESA	ARG
TORRE DE ROMA	GRA
TORRE DEL ESPAÑOL	CAT
TORREMOLINOS	GRA
TORROJA	CAT
TOSAS	CAT
TOZ, LA	CUE
TURRO, EL	GRA
ULLDEMOLINS	CAT
URDIENCA, LA	MUR
URREJOLA	GUI
VALDEFUENTES DEL PARAMO	LEO
VALDELAGUA DEL CERRO	SOR
VALDELARCO	SEV
VALDUSENDE	TOR
VALSAIN	R.S
VALTRUJAL	BUR
VALVERDE	SEG
VALLBONA	CAT
VALLBONA DE LAS MONJAS	CAT
VALLE DE SAN PEDRO	SEG
VALLEHERMOSA	CAT
VALLEJUELO	BUR
VALLESPINOSA	CAT
VALLFOGONA DE RIUCORP	CAT
VALLVERT	CAT
VALL-LLOBREGA	CAT
VEGA DE BUR	PAL
VILANOVA DE PRADES	CAT
VILAPLANA	CAT
VILAVERT	CAT
VILELLA ALTA	CAT
VILELLA BAJA	CAT
VILET	CAT
VILLA LEAL	CUE
VILLAFRUELA	PAL
VILLAMORICO	BUR
VILLANUEVA DE CARAZO	BUR
VILLANUEVA DE SAN CARLOS	MAN
VILLANUEVA LA LASTRA	BUR
VILLAREJO	AVI
VINEBRE	CAT
VIZNAR	GRA
ZARATAMO	VIZ
ZARAUZ	GUI
ZARZA	MUR
ZOLLO	VIZ
ZUBIAUR	VIZ

NOTAS:

(*)	Abiada (Realengo)	TOR
	Abiada (Señorío)	BUR
(**)	Espinilla (Realengo)	TOR
	Espinilla (Señorío)	BUR

ESTUDIOS

GLOSARIO DE PROFESIONES

Inmerso en la llamada por Capmany *"fecunda tarea de desempolvar archivos"*, durante cuatro largos años transcribiendo los datos del Censo de 1787 "Floridablanca" para ésta publicación del INE, advertí que no eran pocos los Originales Manuscritos que lejos de ceñirse estrictamente al cuestionario propuesto abundaban la referencia a profesiones y actividades que nosotros recogemos en la rúbrica "Otros". Efectivamente, son muchos los "Secretarios de Ayuntamiento" y "Fiel de fechos" que no admitían la rúbrica de "Artesanos" como cajón de sastre para incluir o contar entre ellos a quienes ejercían un "modus vivendi" con apelativo propio, algunos tan arcaicos que me resultaban desconocidos. Así fué como poco a poco se fué gestando este Glosario de Profesiones, al principio movido sólo por la curiosidad de ir reconociendo a quienes recontaba y más tarde con la pretensión de prestar un útil servicio a quienes se acerquen a esta Estadística, a los que me apresuro en advertir que tal pretensión no la ha hecho exhaustiva.

La relación de profesiones que presentamos va seguida de una breve explicación del cometido que en el siglo XVIII se le asignaba al término, aquéllas en que ésta repite simplemente a aquél, indican que ya entonces existían con el significado actual.

En este glosario empleamos las palabras *oficial* y *ministro* con el significado de la época que según el "Diccionario de Autoridades" (1734), es el siguiente:

Ministro: El que sirve o ejerce algún cargo, ocupación u oficio en utilidad pública o particular.

Oficial: El que se ocupa o trabaja en algún oficio.

Antonio García Moreno
de la Unidad de Estadísticas Históricas del I.N.E.

ABACERO El que lleva una "abacería" (Venta de pescado seco, aceite, vinagre, etc).

ABAD Superior de un monasterio.- Dignidad de algunas catedrales y colegiatas.

ABASTECEDOR El encargado de proporcionar vituallas.

ABELLERO Colmenero.

ABOGADO Letrado que defiende a alguien ante los tribunales de justicia.

ABREVADOR Oficial encargado de llevar a beber el ganado.

ABREVIADOR Ministro de la Nunciatura, encargado del despacho de los "Breves".

ACACAN Aguador (usado en Toledo).

ACADONERO 1. Bracero que trabaja con azadón. 2. Paisanos al servicio de los gastadores en la milicia.

ACARREADOR Oficial encargado de conducir bestias de carga.

ACEÑERO Encargado de una aceña (molino movido por el agua).

ACIPRESTE Arcipreste.

ACOLITO 1. Eclesiástico que sirve en el altar, una de las cuatro órdenes menores inmediata al subdiácono. 2. Monacillo

ACOMODADOR Acomodador

ACOMODADORA Mujer cuyo oficio es buscar y proporcionar amas de cría.

ADALID Guía de caminos, especialmente de los difíciles o encubiertos.

ADELANTADO Gobernador que tiene a su cargo tanto el orden civil como el militar. En sus orígenes estaban en las provincias fronterizas.

ADIVINADOR Adivino.

ADIVINO El que por oficio dice conocer las cosas ocultas o el porvenir.

ADMINISTRADOR Administrador.

ADUANERO Oficial encargado de cobrar los impuestos de aduana.

AEICE Veedor de las atarazanas.

AFEITADOR Barbero

AFINADOR DE METALES. Oficial encargado de purificar los metales preciosos.

AFINADOR MUSICAL. Oficial encargado de templar y acordar los instrumentos musicales.

AFORADOR Oficial encargado de aforar tinajas y cubas.

AGARRANTE Alguacil.

AGENTE El que por oficio realiza los negocios de otro.

AGONIZANTE Miembro de la orden religiosa encargada de la asistencia de los que entran en

trance de morir.
AGORERO Adivino.
AGOSTERO Mozo destinado a sustituir a los segadores.
AGRICULTOR Labrador con amplios conocimientos de su profesión.
AGUACIL Alguacil
AGUARDENTERO Vendedor de aguardiente.
AGUJERERO Oficial encargado de hacer agujas.
AGUJETERO Oficial encargado de hacer agujetas (cinturones).
AJORNALADO Asalariado
ALABARDERO Soldado de la Guardia Real armado con alabarda.
ALADRERO Oficial encargado de arar la tierra (de aladra=arado).
ALAMIN Hombre de confianza.
ALARIFE Maestro de obras.
ALBAÑIL Oficial de la construcción que usa cal, yeso, ladrillo, adobe pero no piedra.
ALBARDERO Oficial encargado de hacer albardas.
ALBEITAR Veterinario. El que cura a las bestias.
ALBEITE Albeitar
ALBENDERO Oficial que hace albendas (cortinones y colchas con resaltes).
ALBERGADOR Posadero
ALBERGUERO Posadero
ALBOGUERO El que por oficio hace o toca el albogue (flauta o dulzaina)
ALCABALERO Encargado del cobro de las alcabalas
ALCAIDE Encargado de la defensa de una población o una fortaleza
ALCALDE 1. Ministro de un Ayuntamiento que administra justicia y lo preside.2. El que preside algo: Alcalde de casa y corte, etc.
ALCALDE ALAMIN El que examina y juzga los trabajos de un gremio u oficio dando o no la conformidad con las reglas.
ALCALDE MAYOR Juez letrado
ALCALLER Alfarero.
ALCARRACERO Vendedor de alcarrazas (especie de cantarillo con asas), solía ser de color verde.
ALFAGEME Barbero
ALFAHARERO Alfarero
ALFAQUEQUE Vendedor de cautivos
ALFARDERO Cobrador de la alfarda (impuestos a los naturales de un país enemigo que se encuentra en España.)
ALFARERO Alfarero.
ALFAYATE Sastre
ALFAYEME Alfageme
ALFEREZ Abanderado
ALFORJERO Fabricante de alforjas.
ALGEBRISTA Especialista en encajar los huesos luxados y arreglar los quebrados.
ALGECERO Yesero
ALGEMIFAO Buhonero
ALGERIFERO Pescador con red.
ALGODONERO El que trabaja el algodón.
ALGUACIL Ministro de la Justicia con misión de apresar delincuentes.
ALHAJEME Alfageme, barbero.
ALHAMEL Ganapán. Jornalero de clase inferior que cobra por tareas.
ALHAYATE Alfayete.
ALIMPIADOR Lavandero
ALIPTE Masajista que usaba ungüentos.
ALJABIBE Vendedor de ropa hecha ("pret a porter").
ALMACAERO Pescador fluvial en barca.
ALMADEN Minero.
ALMATRERO Pescador con fabogales (un tipo de redes).
ALMAZARERO Maestro molinero.
ALMIRANTE Jefe supremo de una armada.
ALMOCADEN Capitán de infantería.
ALMOCREVE Arriero con mulos "recuero" (de recua).
ALMOTACEN Controlador de pesos y medidas.
ALMOXARIFE Aduanero.
ALMUTAZAF Almotacén.
ALOEXERO Mercader o fabricante de aloja (mezcla de agua, miel y especies).
ALOGADOR 1. El que alquila. 2. Inquilino de una casa o finca.
ALPARGATERO Alpargatero (pertenecía al gremio de cabestreros).
ALQUILADOR El que alquila = alogador.
ALQUIMISTA Oficial encargado de preparar, fundir y depurar metales.
ALTARERO Constructor de altares.
AMANUENSE Escribiente.
AMASSADOR Oficial encargado de hacer la masa del pan.
AMESNADOR Guardia Real.
ANACALO Mozo del horno que recogía por las casas el pan sin cocer y lo devolvía después.
ANACORETA Ermitaño solitario.
ANATISTA Oficial encargado de los libros o despachos de los "medias annatas".
ANATOMISTA Perito en anatomía.
ANDADERA Mandadera de los conventos.
ANDADERO Recadero
ANDARIN Lacayo o paje agíl y veloz = Laque = Corredor = Volante.
ANDRAJERO Trapero
ANIMERO Demandante para las ánimas del purgatorio.
ANNALISTA Historiador que relata los hechos cronológicamente (de anales, por años).
ANTESIGNANO Alférez.
ANZOLERO Oficial encargado de hacer anzuelos.
APACENTADOR Pastor
APAREJADOR El que en las obras mayores prepara y dispone lo necesario para realizarlas.
APARTADOR Oficial de la lana para separar las distintas clases, tipos o categorías.
APERADOR Oficial encargado de los aperos de una finca.
APODERADO Administrador.
APOSENTADOR Encargado de proporcionar

alojamiento a viajeros, tropas o séquito real.
APOTHECARIO Boticario = droguero = especiero.
APRENDIGON Aprendiz, principiante.
APRENDIZ Grado inferior en los gremios con misión de asistir a los oficiales mientras aprenden el oficio.
APUNTADOR 1. El que afila la punta de las armas blancas. 2. Ministro de las catedrales encargado de anotar las asistencias al coro. 3. Apuntador de teatro. 4. Oficial encargado de doblar, precintar y poner la marca y sello en los paños. 5. Mamporrero.
AQUADOR Oficial encargado de llevar el agua a las casas.
AQUILIFER Aquilifero.
AQUILIFERO Alférez mayor.
ARADOR El que labra la tierra por oficio.
ARBITRADOR Juez que amigablemente compone las partes. Juez de aveniencias.
ARBOLARIO Herbolario.
ARCABUCERO Soldado armado de arcabúz.
ARCADOR Arqueador
ARCEDIANO Dignidad catedralicia que es el principal de los diáconos y cabeza de los evangelisteros. Vicario del Obispo.
ARCIPRESTE Presbítero cabeza de otros dentro de una zona o arciprestazgo.
ARCHERO Arquero.
ARCHITRICLINO El que dirige el servicio en los banquetes. (Maitre).
ARCHIVERO Archivero.
ARCHIVISTA Archivero
ARGENTEADOR El que platea o dora.
ARITHMETICO Profesor de aritmética.
ARMADOR Corsario
ARMERO Artífice o custodio de armas.
AROZA Capataz en las fundiciones de hierro.
ARQUEADOR Oficial que esponja la lana para que pueda hilarse.
ARQUERO 1. En las comunidades, el que tiene las llaves del arca. 2. Soldado armado de arco. 3. Tesorero
ARQUITECTO El que diseña y dirige la construcción de grandes edificios.
ARRAEZ Capitán o patrón de un barco.
ARRIERO Arriero.
ARRISCADOR Peón que recoge la aceituna del suelo después de varearla.
ARROBERO Mayorista de pan (lo vende por arrobas).
ARTESANO Menestral. Oficial o maestro que hace trabajos manuales.
ARTIFERO Panadero (en germanía).
ARTIFICE Maestro en artes marciales.
ARTILLERO El que maneja la artillería.
ARTISTA 1. Profesor de arte. 2. Estudiante de arte (filosofía). 3. Artesano
ARZOBISPO Arzobispo.
ASEGURADOR El que se dedica a entregar libre de riesgo una mercancía o dinero.
ASNERO El que está encargado de un rebaño de burros.
ASSENTADOR Oficial que asienta las piedras de sillería en una obra.
ASSENTADOR REAL Aposentador real.
ASSERRADOR Oficial que maneja la sierra.
ASSESOR El letrado que asiste al Juez.
ASTROLOGO Astrónomo.
ATAHONERO Encargado de una atahona (molino movido por animales)
ATAJADOR Oficial encargado de reconocer el terreno para ver si hay enemigos.
ATALAYA Vigía o centinela diurno (el nocturno se llama escucha).
ATALAYADOR Atalaya.
ATIZADOR Oficial encargado de echar la aceituna en las piedras del molino.
ATRIAQUERO Boticario.
ATUSADOR El que corta el pelo con tijeras.
AUDIENCERO Ministro inferior de los tribunales (escribanos, notarios, alguaciles, etc.)
AUDITOR Ministro real encargado de oir las partes en lo civil y de conocer en lo criminal.
AURIGAS Cochero.
AUTOR Escritor.
AYO Educador particular de un niño.
AYUDA DE CAMARA Criado que ayudaba al "camarero" en los palacios.
AYUDADOR Entre los ganaderos el segundo del mayoral.
AZACAN Aguador.
AZADONERO 1. Trabajador de la tierra con azadón. 2. En el ejército, gastador.
AZAFATA Camarera principal de la reina.
AZEITERO Vendedor de aceite
AZEITUNERO El que trabaja la aceituna (recolecta, vende, transporta, etc.)
AZEMILERO Conductor de acémilas.
AZEÑERO Encargado de una aceña (molino movido por agua).
AZOGUERO El que trata con mercurio.
AZUTERO El que cuida de una azuda (rueda grande para sacar agua del río movida por la propia corriente).
BACHILLER El grado universitario inferior.
BAGAGERO Intendente del ejército, encargado del bagaje.
BAHURRERO Cazador de pájaros con liga, lazos o red.
BAILADOR Bailarín.
BAILARIN El que baila por oficio.
BALANZARIO El oficial encargado en las cecas de pesar los metales y las monedas.
BALLESTERO 1. Soldado armado con ballesta. 2. Oficial encargado de cuidar las armas en las cacerías. 3. Fabricante de ballestas.
BANAR En Aragón señor que dispone de vasallos.
BANASTERO Carcelero (en germanía).
BANCO Banquero.
BANQUERO Banquero, cambista.
BARATON El que vende cambiando sus mercancías por otros artículos.
BARBERO Peluquero.

BARBON Cartujo lego que estaba encargado de las rentas y hacía de mayordomo del convento.
BARQUERO Oficial encargado del gobierno de una barca.
BARQUILLERO Oficial que hace barquillos.
BARRACHEL Jefe de alguaciles o de corchetes: alguacil mayor.
BARRENDERO Oficial de los palacios, catedrales, conventos con misión de tener el suelo limpio.
BASTAGE Ganapán.
BASTERO El que hace bastos o bastes (albardas de gran calidad).
BASURERO Oficial encargado de recoger las basuras.
BATANERO Oficial que trabaja en un batán.
BATIDOR 1. Batihoja. 2. Ojeador de caza. 3. Explorador militar.
BATIFULLA Batihoja.
BATIHOJA Oficial encargado de hacer panes de oro o de plata.
BEATA 1. La que sigue las reglas de una orden religiosa sin vivir en comunidad. 2. La que vive en comunidad sin comprometerse a seguir las reglas de la orden.
BEATO Ermitaño.
BEDEL Ministro de la Universidad con misión de cuidar las aulas, indicar las vacaciones, proporcionar la compra-venta de libros, etc.
BENEFICIADO Clérigo que disfruta un beneficio (derecho a percibir ciertas rentas eclesiásticas), podía ser Curado o Simple.
BERCERO Verdulero.
BLANQUECEDOR Oficial de la ceca que blanquece (operación consistente en meter la moneda entre brasas, lavarla en la pila y lustrarla.
BLANQUERO Curtidor.
BOCERO Representante de los intereses de otro en los pleitos.
BOCHERO Ayudante del verdugo.
BOCHIN Verdugo.
BODEGONERO Encargado de un bodegón (taberna que sirve comidas).
BODEGUERO Encargado de una bodega.
BOGADOR Remero.
BOGAVANTE Primer remero de cada banco en una galera.
BOLICHERO Encargado de un boliche (juego de bolos).
BOMBARDERO El que carga, dispara o apunta los morteros.
BONETERO Fabricante o vendedor de bonetes.
BORDADOR Bordador.
BORDONERO Mendigo que se disfrazaba de peregrino.
BORREGUERO Pastor o vendedor de borregos.
BOTERO Fabricante de pellejos para aceite, vino, etc.
BOTICARIO 1. Farmaceútico. 2. Mercero.
BOTIGUERO Comerciante con establecimiento abierto.
BOTIJERO El que hace o vende botijas.
BOTILLER Botillero.
BOTILLERO El que hace para vender bebidas compuestas.
BOTONERO El que hace o vende botones.
BOYERIZO El que cuida los bueyes de una finca.
BOYERO El que conduce una carreta de bueyes.
BOZAL Principiante de cualquier oficio o profesión.
BRACERO Peón de campo.
BRIGADIER Militar que manda una brigada, inmediato inferior al Mariscal de Campo.
BRODISTA El que acude a los conventos a comer su ración de bodrio
BROSLADOR Bordador.
BUENABOYA Remero asalariado de galeras (que no está condenado).
BUFIADOR Tabernero (en germanía).
BUHONERO Vendedor de baratijas.
BUITRERO Encargado de cazar o exterminar buitres.
BULDERO Bulero.
BULERO Recaudador, distribuidor o predicador de las Bulas de la Santa Cruzada.
BUÑOLERO El que hace o vende buñuelos.
BURREA Verdugo.
BUZANO Buzo.
BUZO Buceador de oficio.
CABALGADOR Soldado de a caballo.
CABALLERIZO Encargado de los enganches y caballos de un palacio.
CABALLERO Hidalgo del grado superior.
CABESTRERO El que hace o vende cuerdas de cáñamo (cabestros).
CABRERIZO Cabrero.
CABRERO Pastor de cabras.
CABRITERO Curtidor de pieles de cabra (cabritilla).
CADETE Soldado escogido en especial los de la Guardia de Corps.
CALABACERO Guarda en un campo de calabazas.
CALAFATE El que calafatea barcos (tapar las junturas de las tablas con estopa y brea).
CALAFATEADOR Calafate.
CALDERERO Oficial encargado de trabajar el cobre.
CALERO Fabricante de cal.
CALESERO Cochero de una calesa.
CALIFICADOR Ministro letrado de la Inquisición encargado de calificar los escritos o hechos de herejías, erróneos, escandalosos, etc.
CALONDRIGO Canónigo.
CALONGE Canónigo.
CALPIZQUE Cobrador de las rentas de un señor en un pueblo de su señorío.
CAMARERO 1. Criado principal de un señor. 2. Encargado de la cámara donde se recoge el trigo.
CAMARROYERO Vendedor de achicoria.
CAMBIADOR Persona autorizada legalmente para poner el dinero de un lugar en otro.
CAMBISTA Cambiador.
CAMBRERO "Camarero" (en Aragón).

CAMELLERO Camellero.
CAMERO Hospedero que alquila camas.
CAMPANERO 1. Oficial encargado de hacer campanas. 2. Encargado de tañerlas.
CANCELARIO 1. Autoridad universitaria que confiere los grados. 2. Maestrescuela.
CANCELLER Maestrescuela.
CANCILLER 1. Ministro real que guardaba el sello del rey. 2. El segundo de las chancillerías. 3. Cancelario.
CANCIONISTA El que compone o canta canciones.
CANDATARIO Doméstico del Obispo.
CANDELERO El que fabrica o vende velas de sebo.
CANONIGO Eclesiástico que goza de esa dignidad en las catedrales y colegiatas.
CANONIGO REGLAR Perteneciente a una congregación de este título.
CANONISTA Profesor de Derecho Canónico.
CANTADOR El que canta por oficio:cantor.
CANTARIN Cantor.
CANTERO 1. Of. enc. de labrar las piedras para edificios. 2. Of. enc. de hacer muros de cal y cantos.
CANTINERO 1. Botillero. 2. Repostero: el que cuida de las bebidas en un palacio.
CANTOR El que canta por oficio en las capillas.
CAÑERO El encargado de encañar (conducir el agua por canales o caños para repartirla al público).
CAÑONERO Artillero.
CAPADOR Oficial encargado de castrar animales.
CAPAPUERCAS Castrador ambulante.
CAPATAZ El principal de una obra, fábrica o hacienda.
CAPDELLADOR Caudillo.
CAPELLAN El que goza de una renta eclesiástica a título de capellanía con obligación de decir misa.
CAPILLER Capellán encargado de la capilla de un Obispo.
CAPILLERO Capiller
CAPISCOL Chantre.
CAPITAN Grado del Ejército. Jefe de una compañía.
CAPORAL Cabeza de un grupo de oficiales.
CAPSARIO El que guarda la ropa en los baños públicos.
CAPUCHINO Fraile de la orden reformada de San Francisco.
CARABINERO Soldado de caballería armado de carabina.
CARBONERO El que hace o vende carbón.
CARCELERO Carcelero.
CARDADOR Of. enc. de limpiar y suavizar la lana mediante la carda.
CARDENAL Cardenal.
CARDUZADOR Cardador.
CARGADOR 1. Of. que transporta cosas pesadas. 2. Comerciante que lleva mercancía de un puerto a otro.
CARMELITA Religioso que sigue la orden del Carmelo.
CARMENADOR Of. enc. de limpiar la lana quitándola pajas y borra.
CARNERERO El que conduce por su cuenta hatos de carneros.
CARNICERO Vendedor de carne al por menor.
CARPINTERO Oficial encargado de trabajar la madera para edificios.
CARRERO El que hace carros.
CARRETERO El que conduce un carro.
CARROCERO Cochero.
CARTERO Reparetidor a domicilio de misivas.
CARTUJO Monje de la orden contemplativa de S. Bruno, muy austera y que no come carne.
CASCAPIÑONES Oficio de sacar los piñones de las piñas y cascarlas.
CASERO Guarda de una casa.
CASTAÑERO Vendedor callejero de castañas asadas o cocidas con anís.
CASTELLANO Alcaide de un castillo.
CASTRADOR 1. Of. enc. de sacar los panales de las colmenas. 2. Capador.
CASULLERO Of. que hace los ornamentos de los sacerdotes.
CATADOR Catador.
CATAN "Infanzón".
CATEDRATICO Catedrático.
CAVADOR Azadonero.
CAVALLERATO Título seglar y pensionado (a veces) ortogado por el Papa.
CAVALLERIZO Encargado del caballo de un señor.
CAVILADOR Oficial que hace cabilas para los barcos.
CAXERO Buhonero
CAZADOR El que caza por oficio.
CAZUMBRON Oficial que tapa las junturas de los toneles.
CEDACERO Fabricante de cedazos.
CEGATERO Revendedor.
CENTINELA Centinela.
CERRADOR Portero.
CILLERO Monje que hace de mayordomo en las órdenes de San Benito y de San Bernardo.
CIROFERARIO Ministro con misión de llevar los cirios.
CIRUJANO El que ejerce la cirujía tras haber sido examinado.
CISTERCIENSE Monje de la Orden de San Bernardo.
CITALERO El que toca la cítara por oficio.
CITALISTA Citalero.
CITOTE El que tiene como oficio comunicar las citas judiciales.
CIUDADANO El que ejerce una profesión liberal (médico, letrado, etc.)
CLAUQUILLADOR Empleado que registra, precinta y sella los cajones con mercancías y que en virtud de ello deben tener libre tránsito.
CLAVERO 1. Persona de confianza que tiene encomendada la custodia de las llaves de algún cofre o lugar. 2. Diognidad de la Orden de Cala-

trava.
CLERIGO En general los que recibieron la primera tonsura. En particular los presbíteros.
CLERIZON Monaguillo. Mozo de coro.
CLOACARIO Oficial encargado de las cloacas.
COADJUTOR El que ayuda a otro en algún oficio, cargo o beneficio.
COBEGERA Alcahueta.
COLECTOR El eclesiástico que recoge las limosnas para misas y las distribuye entre los que las dicen.
COLEGIAL El que disfruta de beca o plaza en algún colegio.
COLETERO Of. que hace coletos (casacas o jubones de cuero).
COLMENERO Colmenero.
COLONO Labrador que tiene la tierra en arriendo.
COLLAZO 1. Trabajador de la tierra que labra la de otro y recibe en compensacion el usufructo de una parcela. 2 Mozo de campo.
COMADRE Comadrona.
COMANDANTE Grado militar.
COMEDIANTE El que representa comedias por oficio.
COMENDADOR Titular de una encomienda.
COMERCIANTE El que trabaja o trafica con mercancías.
COMICO Comediante.
COMISARIO El encargado de realizar alguna comisión del Santo Oficio, del Ejército, de Cruzada o de alguna Orden religiosa.
COMITRE Servidor de galeras a cuyo cargo están los remeros.
CONDE DE GITANOS Jefe de una tribu de gitanos.
CONDESTABLE Título honorífico que anteriormente fue Capitán General
CONDUCTOR DE EMBAJADORES. Introductor de embajadores.
CONFALONIER Confaloniero.
CONFALONIERO Abanderado mayor.
CONSEJERO Miembro de un consejo.
CONSERJE Conserje.
CONSERVERO Conservero.
CONSILIARIO Miembro del Consejo Rector de una Universidad.
CONSUL Ministro encargado de cuidar los intereses de su país en puertos y centros comerciales.
CONTADOR Oficial que lleva la contabilidad de alguna empresa.
CONTANTES Cortador de carnes (carnicero).
CONTRASTE Marcador mayor.
COPISTA Oficial encargado de copiar escritos.
COPLERO El que hace coplas.
CORAMBRERO El que trata en corambre (pieles sin curtir).
CORCHETE Ayudante del alguacil que llevaba asidos a los presos.
CORDONERO Oficial que hacía cordones.
CORONEL Grado militar equivalente a Maestre de Campo.
CORONISTA Cronista.
CORRAGERO Guarnicionero.
CORRECTOR 1. Corrector de pruebas de imprenta. 2. Superior de la Orden de los Mínimos.
CORREDOR Intemediario en negocios: casas de cambios, de ganado, de lonja, etc.
CORREJIDOR Representante del Rey en una zona o correjimiento.
CORTADOR Carnicero.
COSARIO 1. Transportista con ruta fija. 2. Corsario.
COSECHERO Cosechero (de vino).
COSMOGRAPHO Cosmógrafo.
COSSARIO Trajinante que transporta cosas entre los pueblos.
COSTALARIO Trajinante que transporta cosas entre dos pueblos.
COSTALERO Ganapán.
COSTURERA La que hace ropa blanca por oficio.
COTARRERO Hospitalario (en germanía).
COZINERO Cocinero
CRIADO Criado.
CRIADOR El que cría animales (perros, caballos), por oficio.
CRONISTA El que relata la historia por orden cronológico.
CUBERO Artífice de cubas.
CUCHILLERO Fabricante de cuchillos.
CULTIVADOR Labrador.
CULTOR Labrador.
CURA Párroco.
CURADOR Of. dedicado a salar y secar carnes, pescados, etc.
CURANDERO El que dice curar enfermedades sin ser médico.
CURRADOR Oficial curtidor encargado de rapar las pieles.
CURSANTE Alumno de la Universidad.
CURSOR El que transmite las citaciones del juez.
CURTIDOR El que ejerce cualquier oficio en el curtido de pieles.
CHACHARERO Charlatán ambulante.
CHALAN Tratante de bestias.
CHAMBERGO Soldado de la guardia Chamberga.
CHANTRE Canónigo encargado del coro.
CHAPINERO Oficial que hace chapines (calzado femenino).
CHAPUCERO Herrero que solo hace cosas menudas (clavos, trévedes, etc.)
CHIMICO Alquimista.
CHIRIMIA El que toca la chirimía por oficio.
CHIRRICHOTE Clerigo francés.
CHIRRIONERO Conductor de un chirrión (carro muy fuerte de dos ruedas).
CHOCOLATERO Fabricante de chocolate.
CHORISTA Ordenado inferior al sacerdote, capacitado para cantar salmos y oficiar misa.
CHRONISTA Cronista.
CHUCHERO Cazador mediante chucherías (engaños).
CHULO Ayudante del matarife o mozo de matadero.

CHUSMA Remero de galeras.
DALLADOR Segador de hierba con dalla (especie de guadaña).
DEAN Dignidad catedralicia, primero entre los canónigos.
DECANO Deán.
DECURION Superintendente en algunas escuelas primarias.
DEFENSOR Abogado defensor.
DEHESERO Encargado de una dehesa.
DEMANDADERO Recadero de los conventos de monjas.
DEMANDANTE Los que piden limosna para algún fin piadoso (Santos lugares, etc.)
DERECHERO Ministro de los consejos y otros organismos encargado del cobro de derechos.
DESCORCHADOR 1. El que saca el corcho del alcornoque. 2. El que rompe los panales para sacar la miel.
DESHOLLINADOR Deshollinador.
DESMONTADERA Mujer encargada de quitar las motas a los paños.
DESPAVILADOR Oficial encargado de limpiar el pabilo para las velas.
DESPENSERO Encargado de la despensa en palacios y conventos.
DESPINCADERA Encargada de sacar los nudillos del paño al salir del taller.
DESQUILADOR Esquilador.
DESTAJERO El que toma los trabajos a destajo.
DESTRON Lazarillo.
DESTROZADOR Leñador.
DEZMERO El que recoge y cobra los diezmos.
DIACONO Grado eclesiastico inmediato inferior al sacerdote.
DIBUXADOR Dibujante.
DIFINIDOR Cierta ocupación o empleo en algunas órdenes religiosas.
DILIGENCIERO El que se encarga de los negocios y dependencias de otro.
DIOCESANEO Obispo.
DIPUTADO Elegido para realizar algún servicio o misión.
DISCIPULO Discípulo.
DOSTRIBUYDOR Repartidor.
DOCTOR Grado superior universitario.
DOCTORAL Canonigo de oposición, doctor en cánones.
DOCTRINERO Predicador que enseña la doctrina.
DOLADOR Artífice que pule la madera o la piedra.
DOMADOR Domador de potros.
DOMESTICO Criado que sirve dentro de una casa.
DONADO Laico que entraba en un convento haciendo profesión.
DONCELLA Criada que está al servicio de la señora.
DORADOR Dorador.
DROGRERO Comerciante en drogas.
DUCTOR Guía.
DULERO Guarda de una dula (manada de ganado mayor formada por cabezas de distintos dueños).
DURLIN Criado de la justicia (en germanía).
EBANISTA El que hace muebles con incrustaciones de ébano, marfil, etc.
ECONOMO Administrador de las rentas eclesiasticas.
ECCLESIASTICO Eclesiástico
EMBALSAMADOR Embalsamador.
EMBALSAMERO Embalsamador.
EMBARGADOR Ministro de la Justicia encargado de realizar los embargos.
EMBAXADOR Embajador.
EMPADRONADOR Ministro municipal encargado de llevar los padrones.
EMPEDRADOR Empedrador.
EMPIRICO El que ejerce la medicina sin tener estudios.
EMPLAZADOR Ministro de la justicia con misión de notificar las citaciones al juez.
ENCERRADOR El que conduce el ganado bovino a los mataderos o toriles.
ENCUADERNADOR Encuadernador.
ENGANCHADOR El que procura el alistamiento voluntario de soldados.
ENGARZADOR El que se dedica a ensartar collares.
ENLADRILLADOR Solador.
ENSAMBLADOR Carpintero dedicado al ensamblaje.
ENSAYADOR El que determina oficialmente la ley de los metales preciosos.
ENTALLADOR Artista que hace figuras en relieve en madera, mármol o bronce.
ENTERRADOR Enterrador.
ENTIBADOR Entibador.
ENTONADOR El que maneja los fuelles del órgano.
ENVASADOR Trasegador.
ENXERIDOR Injertador.
EPISTOLERO Subdiácono.
EREMITA Ermitaño.
ERMITAÑO Ermitaño.
ESBIRRO "Perquerón" o "porquerón".
ESCANCIADOR El que sirve el vino en vasos.
ESCOLANO Sacristán.
ESCOLAR Escolar.
ESCOLASTICO Maestrescuela (canónigo).
ESCOPETERO Soldado armado de escopeta.
ESCRIBANO Ministro público que hace escrituras y las autoriza con su firma.
ESCRIBIDOR Escritor.
ESCRIBIENTE Oficial que escribe lo que le dictan.
ESCRITOR Escritor.
ESCRITUARIO Eclesiastico que enseña las Sagradas Escrituras.
ESCUCHA Centinela nocturno.
ESCUDERO 1. Paje que lleva el escudo del caballero. 2. Hidalgo sin caballo. 3. Criado acompañante de la señora.
ESCULPIDOR Escultor.
ESCULTOR Escultor.
ESGRIMIDOR Maestro de esgrima.

ESPADADOR Of. que macera y quebranta el lino y el cáñamo para poder hilarlo.
ESPADERO El que hace o vende espadas.
ESPALDER Remero de popa de una galera que estaba de espaldas a los demás.
ESPARTERO El que hace cosas de esparto.
ESPECIERO Boticario.
ESPINGARDERO Soldado armado de espingarda o artillero que la sirve.
ESPITALERO "Ospitalero" encargado de un hospital.
ESPORTILLERO Ganapán.
ESQUILADOR Esquilador.
ESTABLERIZO Encargado de un establo.
ESTABLERO Encargado de un establo.
ESTACIONERO Librero.
ESTAFERO Mozo de espuelas.
ESTAFETA Correo ordinario.
ESTAMPERO El que hace o vende estampas.
ESTANQUERO Empleado real que vende productos estancados (tabaco, naipes,etc.)
ESTAÑADOR El que suelda o baña otros metales con estaño.
ESTATUARIO Escultor especializado en estatuas.
ESTERCOLERO Mozo que saca el estiércol de las cuadras.
ESTERERO El que fabrica y coloca esteras.
ESTERQUERO Estercolero.
ESTIPENDARIO Asalariado.
ESTRELLERO Astrónomo.
ESTRIBO Criado (en germanía).
ESTUDIANTE El que cursa en las Universidades y Estudios generales.
EVANGELISTERO Diácono.
EXACTOR Cobrador, recaudador de impuestos.
EXAMINADOR Veedor.
EXEA Explorador.
EXECUTOR El que cobra lo ordenado por el juez.
EXECUTOR DE LA JUSTICIA. Verdugo.
FABRICANTE El que trabaja en la fabricación de algo.
FABRIQUERO Canónigo encargado de los gastos de la iglesia.
FACTOR Persona que hace las compras por encargo de un comerciante de una plaza distinta.
FACULTATIVO Profesor en alguna facultad.
FACHIN Esportillero.
FAMILIAR Sirviente de una casa, especialmente de prelado. 2. Ministro del Santo Oficio que acude sólo cuando le llaman.
FAMILIAR 2 3. Criado de un colegio que no asiste especialmente a un colegial.
FAMULO Familiar de un colegio.
FARANDULERO Comediante.
FARAUTE Intérprete.
FARFAN Soldado cristiano de caballería al servicio de mahometanos.
FARFARO Clerigo (en germanía).
FARMACOPOLA Boticario.
FAROLERO El encargado de las luces de un palacio.
FARSANTE Comediante.
FATOR Factor administrador
FERRER Herrero.
FESTERO El que organiza los conciertos en las capillas de música.
FIEL Almotacén.
FIEL CONTRASTE Marcador mayor.
FIEL DE FECHOS Escribano.
FIEL DE ROMANA El almotacén encargado del peso de la carne al por mayor.
FIEL EJECUTOR El regidor encargado de asistir al repeso.
FIEL EXECUTOR Fiel ejecutor.
FIEL MEDIDOR El almotacén dedicado a los artículos que tributan por saca.
FIGONERO El que regenta un figón (restaurante para gente acomodada).
FIL Fiel de Romana.
FISCAL Ministro que defiende los derechos de la corona ante los tribunales.
FISICO 1. El que se ocupa de la naturaleza. 2. Médico titulado y con conociemientos teóricos. 3. Médico en general.
FLAUTERO El que hace flautas o las toca.
FLEBOTOMIANO Sangrador titulado.
FLEMOTOMIANO Flebotomiano.
FLORESTERO Guarda de la floresta.
FOLLERO El fabricante o vendedor de fuelles.
FOLLETERO Follero.
FONTANERO Constructor de fuentes y sus conducciones.
FORJADOR Forjador.
FRAI Fraile.
FRAILE Fraile.
FRANCISCANO Franciscano.
FREGATRIZ Criada que ayuda o sirve en la cocina.
FREGONA Fregatriz.
FREI Profeso de una Orden Militar.
FREILE Frei.
FRENERO El que por oficio hace o vende frenos para los caballos.
FRUTERO Vendedor de frutas.
FUNDIDOR Fundidor.
FURRIEL Oficio militar encargado del alojamiento de tropas.
FUSILERO Soldado armado de fusíl.
FUSTERO El que hace fustas (maderas delgadas).
GAFETE Corchete.
GAITERO Gaitero.
GALAFATE 1. Ministro inferior de la justicia destinado a prender delincuentes. 2. Mozo dedicado a llevar cargas.
GALEOTE Remero forzado de galeras.
GALERERO El conductor de un carro galera.
GALERISTA Soldado de la embarcación galera.
GALFARROS Ministros menores de la justicia (alguaciles, galafates, etc.)
GALOPIN 1. Paje de alcoba en un navío. 2. Pinche de cocina.
GALOPO 1. Galopín. 2. Ganapán.
GALLINERO Vendedor de gallinas.

GANADERO Ganadero.
GANAPAN Mozo de trabajo que se dedica a porteador y recadero.
GANCHERO El que guía los troncos en el transporte por ríos.
GANDALIN Criado escudero.
GAÑAN Grado inferior de los pastores.
GARULLON Alcaide de la cárcel (en germanía)
GASTADOR El que sirve en el ejército como obrero, sin portar armas.
GAVIERO El marinero encargado de la gavía de un navío.
GAZETERO Redactor de una gaceta (periódico).
GAZPACHERO Encargado de suministrar gazpacho a los trabajadores.
GELIZ "Veedor" de la seda.
GENEALOGISTA Profesional de la genealogía.
GENERAL General (militar)
GENTILHOMBRE Noble por nacimiento.
GEOGRAPHO Profesional de la geografía.
GEOMETRA Profesional de la geometría.
GORGOTERO Buhonero.
GORRERO Gorrero.
GRADUADO El que ha adquirido un grado en la Universidad o en la Iglesia.
GRAMATICO Profesor de gramática.
GRANADERO Soldado armado con granadas de mano.
GRANGERO Granjero.
GRAVADOR Grabador.
GREGARIO Soldado raso.
GRUMETE Muchacho que sirve en un navío.
GUADAMACILLERO El que hace guadamaciles (cabritilla con relieves coloreados).
GUADAÑERO Segador con guadaña.
GUADARNES Oficio de las casas importantes a cuyo cargo estaban los arneses.
GUANTERO Guantero.
GUARDA Guarda.
GUARDAMANCIER Despensero de palacio.
GUARDIAN Superior en los conventos franciscanos.
GUARNICIONERO Guarnicionero.
GUITARRERO Guitarrero.
GUITARRISTA Guitarrista.
GUIFON Mendigo.
GUZMAN Guardiamarina.
HACEDADO Rico poseedor de tierras.
HACHERO Vigía de las atalayas costeras.
HALCONERO Cuidador de los halcones para cetrería.
HARINERO El que comercia con harina.
HARRIERO Arriero.
HARUQUERO Arriero.
HATERO Encargado de llevar la comida a los pastores.
HERBERO El que siega y recoge la hierba para el ganado.
HERBOLARIO Conocedor de las hierbas y sus propiedades.
HEREDERO Cosechero de vino.
HERRADOR Herrador.
HERRERO Herrero.
HIDALGO Grado inferior del estado noble.
HIJODALGO Hidalgo.
HILADOR El que hila seda.
HILANDERA La que tiene por oficio hilar.
HISTORIADOR Historiador.
HISTORIOGRAPHO Historiador.
HORMERO Fabricante de hormas.
HORNERO El encargado de cocer el pan.
HORRERO El que cuida y reparte el trigo de las "troxes".
HORTELANO Hortelano.
HOSPEDADOR Encargado de un hospedaje.
HOSPEDERO El que se dedica al alojamiento de huéspedes.
HOSPITALERO Encargado de un hospital.
HOSTALERO Encargado de un mesón u hostería.
HUEBRERO El que se contrata para trabajr el campo con una yunta propia.
HUEVERO Huevero.
INFANTE 1. Soldado de a pié. 2. Niños de coro de algunas catedrales.
INFANZON Hidalgo.
INQUISIDOR Juez del Santo Oficio.
INSTITOR El que en su tienda negocia en nombre del dueño de las mercancías.
INTENDENTE 1.Encargado de la cobranza de rentas y tributos. 2. Cargo civil, autoridad suprema en una provincia o intendencia.
INTERPRETE Intérprete.
IUGUERO Yuguero. Labrador con yunta de bueyes.
JARDINERO Jardinero.
JASADOR Sajador.
JESUITA Miembro de la Orden de Clérigos Regulares de la Compañía de Jesús.
JORNALERO Jornalero.
JOYERO Dueño de una joyería (donde se venden adornos: abanicos, guantes, etc.).
JUBETERO Satre especializado en jubones.
JUBILADO Jubilado.
JUEZ El que tiene autoridad y poder para juzgar.
JUSTICIA Alcalde.
LABORANTE Oficial que trabaja en telas y sedas.
LABRADOR El que trabaja su propia tierra.
LABRANDERA Costurera.
LABRANTE Entallador de piedras.
LABRANTIN Labrador de poco caudal.
LACAYO Criado de librea cuya misión es seguir a su amo.
LACAYUELO Muchacho que se hace al oficio de lacayo.
LAMINERO El que hace hojas metálicas y guarnece con ellas relicarios, cofres, etc.
LAQUE Andarín (paje).
LATONERO Latonero.
LAVANDERA Lavandera.
LAVANDERO El que recoge a domicilio la ropa para lavar y la devuelve limpia.
LAVERO El custodio de las llaves de alguna plaza, ciudad, palacio, iglesia, etc.

LAZARILLO Muchacho guía de un ciego.
LECTORAL Canónigo de oficio cuya misión es explicar las escrituras.
LECHERO Lechero.
LEGA Monja que no asiste al coro.
LEGO Fraile que no tiene orden sacra.
LENCERO Vendedor de lienzo.
LENGUA Intérprete.
LEONERO Propietario o regente de un garito (de aleas=suerte)
LETRADO Abogado.
LETRON Excomulgado que debía estar a la puerta de una iglesia para redimirse.
LIBRERO 1. Librero. 2. Encuadernador
LICENCIADO Graduado en una facultad con licencia para ejercer.
LIMERO Vendedor de limas.
LIMOSNERO Servidor de los palacios encargado de distribuir limosnas.
LINTERNERO Fabricante de linternas.
LOGRERO El que presta dinero a rédito.
LONGISTA Mercader de lonja (reunión de mercaderes para hacer sus tratos).
LONJERO Mercader con lonja propia (vendedor de "ultramarinos" cacao,azúcar, especies, etc.)
LOQUERO Loquero.
LLAMADOR Empleado de un comercio que invitaba a los transeúntes a pasar a la tienda.
LLAVERO Custodio de las llaves de una Plaza,-Ciudad,Palacios,Iglesias,etc.
LLORANDERA Plañidera.
MACERO Los que llevan las mazas en las comitivas.
MADERERO Tratante de maderas.
MADERISTA El que conduce las almadías por los ríos.
MAESTRE 1. Superior de una Orden Militar. 2. El segundo de un navío.
MAESTRE DE CAMPO Coronel.
MAESTRE DE PLATA. El responsable de los tesoros trasladados en un navío real.
MAESTRESALA Servidor principal de la mesa de un palacio.
MAESTRESCUELA Canónigo encargado de la enseñanza, canceller.
MAESTRO 1 Grado superior de un oficio que se adquiría mediante examen en el gremio. 2. Grado universitario superior al de bachiller.
MAESTRO DE CAPILLA. Encargado de la música en una catedral.
MAESTRO DE CEREMONIAS. El que dirige el protocolo de las ceremonias.
MAESTRO DE ESCUELA O DE NIÑOS. Maestro de primera enseñanza.
MAESTRO DE OBRAS. Arquitecto.
MAGISTRADO Cualquier alto cargo de la justicia (Corregidor, oidor, consejero, etc.)
MAGISTRAL Canónigo con grado universitario mínimo de maestro. Era nombrado por el cabildo.
MALLERO Fabricante de cotas de malla.
MAMPOSTERO 1. El que trabaja la mampostería. 2. Demandante de S. Lázaro y S. Antón.
MANDADERA Encargada seglar de hacer los recados en los conventos.
MANDADERO Recadero.
MANGUITERO El que hace manguitos.
MAQUILON Maquilero.
MAQUILERO El que cobra la maquila en los molinos.
MARCADOR MAYOR Oficial público que marcaba los pesos, medidas, leyes de los metales, etc.
MARCHAMERO El que ponía el marchamo en las aduanas.
MARCHANTE Mercader,Comerciante.
MARINERO Marinero.
MARISCAL 1. Grado militar sólo superado por el condestable. 2. Herrador.
MATARIFE Matarife.
MATRICULADO Enrolado.
MAULERO Vendedor de retales.
MAYORAL Grado superior entre los pastores.
MAYORDOMO El primero de los criados de una casa ilustre.
MAYORDOMO DE PROPIOS. Administrador de los caudales y los propios de un pueblo.
MECANICO El que sirve un arte liberal que además de ser manual debe discurrir.
MEDICO Médico.
MEDIERO 1. Vendedor de medias. 2. Aparcero que va a medias con el dueño.
MELERO Vendedor de miel.
MENDIGO Mendigo.
MENESTRAL Trabajador manual.
MENESTRIL Comunmente "ministro" eclesiástico.
MENINO Pajecillo, hijo de señor, al servicio de un príncipe o rey.
MENORISTA Estudiante de "gramática" (estudios menores).
MERCADANTE Merchán.
MERCADER El que trata o comercia con géneros vendibles.
MERCEDARIO Fraile de la orden de la Merced.
MERCENARIO 1. Campesino asalariado. 2. Mercedario (corrupción de ...)
MERCERO Vendedor de cosas menudas.
MERCHAN Mercader sin establecimiento fijo.
MERCHANTE Merchán.
MESEGUERO 1. Segador. 2. El que guarda panes.
MESONERO Encargado de un mesón (alojamiento, comida y cuadra).
MESONISTA Empleado de un mesón.
MESSEGUERO Encargado de guardar las mieses.
MINERO Minero.
MINIMO Fraile de la orden de San Francisco de Paula, también llamados de la Victoria.
MINISTRIL 1. Ministro de clase inferior. 2. Músico que toca el ministril (especie de flauta).
MINISTRO Servidor de alguna institución.
MISACANTANO Clérigo de misa.
MISSARIO Monaguillo.
MISSIONERO Misionero.
MOCHIL Muchacho recadero que une al labrador

con los mozos de campo.
MOCHIN Verdugo.
MOJONERO Corredor o medidor al servicio de la justicia.
MOLENDERO El que lleva un molino de chocolate
MOLINERO Molinero.
MONACILLO Monaguillo.
MONAGO Monaguillo.
MONAGUILLO Monaguillo.
MONGE Monje, religioso de las órdenes de S. Basilio, S. Benito, S. Bernardo, S. Jerónimo y S. Bruno. Son ordenes monacales.
MONTERO Ojeador de caza.
MONTERO DE LEBREL. El encargado de los galgos para monterías.
MONTERO DE TRAHILLA. El encargado de los sabuesos para montería.
MORABITO Ermitaño mahometano.
MORCILLERO Fabricante de morcillas.
MOSQUETERO Soldado armado de mosquete.
MOTRIL Mochil.
MOZO Criado cualquiera que sea su edad.
MOZO DE ESPUELAS. Mozo que iba a pié junto al caballero.
MULATERO El que está a cargo de las mulas o acémilas.
MULERO Mulatero.
MULETERO Mulatero.
NAUCLERO Patrón o piloto de una nave.
NAUCHEL Nauclero.
NAUTA Marinero.
NEVERO Vendedor de nieve.
NODRIZA Ama de cría.
NOQUERO Curtidor.
NOTARIO Escribano público que entiende de negocios eclesiásticos.
NOVICIO Perteneciente a una orden religiosa que aún no hizo votos.
NOVILLERO Cuidador de los novillos al ser separados de la vacada.
NUMULARIO El que comercia o trata con dinero.
OBISPO Obispo. Lo proponía el Rey y lo confirmaba el Papa.
OBLIER Proveedor de obleas, barquillos, etc., a Palacio.
OBREGERO Capataz.
OBRERO 1. Obrero 2. Dignidad catedralicia que cuida de las obras.
ODRERO El que hace o vende odres.
OFICIAL 1. El que tiene un oficio. Es categoría superior al aprendiz e inferior al maestro.
OFICIAL 2. En la milicia el que tiene grado superior a alférez. 3. En la Administración civil, los que tienen cargo en el Gobierno.
OFICIAL 4. El que trabaja a sueldo en la oficinas. 5. Verdugo. 6. Carnicero (en algunos sitios).
OFICIAL DE SALA El escribano que actúa en las causas criminales.
OFICIAL ECLESIASTICO. El que conoce los contenciosos eclesiásticos.
OIDOR Ministro togado de los Consejos, Chancillerías y Audiencias que oyen a las partes y deciden.
OLLERO El que hace o vende ollas de barro.
OPERARIO Trabajador.
OPOSITOR El que pretende alguna prebenda en concurso con otros.
ORADOR El predicador que hace panegíricos.
ORDINARIO 1 Juez de primera instancia. 2. Vicario. 3. Arriero con ruta fija.
ORGANERO Fabricante de órganos.
ORGANISTA Músico que toca el órgano.
OSTIARIO Clérigo menor con potestad de dar la comunión.
OVEJERO Pastor de ovejas.
PADRE DE ALMAS Párroco.
PAGADOR Pagador.
PAGE 1. Paje. 2. Grumete.
PAJERO El que lleva la paja de un lugar a otro para venderla.
PALACIEGO El que sirve en un palacio y conoce su estilo y modos.
PALAFRENERO Criado que lleva el caballo por el freno.
PALANQUIN Ganapán.
PALILLERO Fabricante de mondadientes.
PALMENTERO Cartero (en germanía).
PANADERO Panadero.
PAPELERO Fabricante de papel.
PAPELISTA Documentalista o archivero de documentos.
PARADO El desocupado.
PARROCO Párroco.
PARROCHO Parrocho.
PARTERA Comadrona.
PARTERO "Cirujano"que asiste a los partos.
PARTIDOR DE LEÑA. El que por las casas corta la leña en trozos menores.
PASSAMANERO El que hace pasamanería.
PASSANTE DE PLUMA. Pasante de abogado.
PASSANTE DE ...El que acompaña a un facultativo para adquirir su práctica (pasante de abogado, de médico, etc.).
PASSIONERO Capellán de un hospital (en Aragón).
PASTELERO El que hace pasteles no dulces (salados).
PASTOR Pastor.
PATRON Patrón de embarcación.
PAVORDE Prepósito eclesiástico.
PAXARERO El que caza, cría o vende pájaros
PEAGERO Encargado de cobrar peaje
PEDAGOGO Educador de un muchacho.
PEDANTE Maestro que da clases a domicilio.
PEDRERO Cantero.
PEGUERO Fabricante de pez.
PEGUJALERO Labrador o ganadero de corta hacienda que por lo regular debe ayudarse trabajando como jornalero o ejerciendo otro oficio.
PEINADOR El que desenreda y limpia la lana=cardador.
PEINERO Fabricante de peines.

PELAIRE Oficial de pañería cuya misión es cardar los paños a la percha y colgarlos al aire hasta que estén suaves.
PELAMBRE El que quita el pelo a las pieles.
PELANTRINE Pegujalero.
PELEMPRIN El que con yunta propia se dedica a arar tierras ajenas.
PELENTIN Pegujalero.
PELTRERO El que trabaja el peltre (aleación de estaño y plomo).
PELUQUERO El que hace pelucas.
PELLEJERO El que vende y adoba pellejos por oficio.
PENDOLISTA Excribiente experto.
PENITENCIARIO Canónigo facultado para absolver casos especiales.
PENSIONISTA Pensionista.
PEON Peón.
PERAILE Pelaire.
PERDIGUERO El que compra la caza a los cazadores para revenderla.
PERFUMERO El que hace perfumes.
PERICONE Corchete.
PERLADO Prelado.
PERRERO 1. Encargado de echar los perros de las catedrales. 2. Criador de perros de caza.
PERSONERO Procurador de los Tribunales.
PERTIGUERO Ministro seglar de las catedrales que acompaña a los canónigos al coro y al altar portando una vara (pértiga) plateada.
PERULERO Indiano del Perú.
PESCADERO Pescadero.
PESCADOR Pescador.
PETARDERO Soldado con la misión de poner o disparar petardos.
PEUJALERO Pegujalero.
PHILOLOGO Profesor de humanidades.
PHILOSOFO Filósofo.
PHISICO 1. Profesor de Física. 2. Médico.(en desuso).
PICADOR El que doma y adiestra caballos.
PICAPEDRERO El que labra y pule la piedra para edificios.
PILOTO Piloto de barco, era el tercero a bordo.
PILOTO DE PUERTO. Práctico de puerto.
PINCERNA El encargado del servicio de bebidas en banquetes debiendo catarlas previamente para comprobar su calidad.
PINTOR Pintor.
PIOJALERO Pegujalero.
PIQUERO Soldado armado de pica.
PITANCERO Ministro de las catedrales que llevaba la asistencia al coro.
PIZARRERO El que pule y asienta las pizarras de los tejados.
PLANIDERA La que lloraba por oficio en los funerales.
PLATERO Platero.
PLATERO DE ORO El que trabaja el oro y las piedras preciosas.
PLUMAGERO el que hace penachos de plumas para los sombreros.
POBRE Mendigo.
POBRE VERGONZANTE. El que pide limosna disimuladamente.
POCERO El que abre pozos.
POLICIA Ministro municipal encargado de las cosas de detalle (limpieza, adorno, etc.).
POLLERO Criador de pollos.
PORDIOSERO Mendigo.
PORQUERIZO Cuidador de cerdos.
PORQUERO Porquerizo.
PORQUERON Corchete.
PORTALERO Portazquero.
PORTAZGUERO El que cobra el impuesto de portazgo.
PORTERO Portero.
POSADERO El que regenta una posada.
POSTA 1. Centinela nocturno. 2. Alguacil (en germanía).
POTRERO El que cura los huesos quebrados.
PREBENDADO Clérigo que goza de una prebenda (bien temporal o fija por un empleo espiritual).
PRECEPTOR Maestro de escuela.
PREDICADOR 1. Predicador. 2. Fraile dominico.
PREGONERO Pregonero.
PRELADO El que tiene categoría de obispo (obispo, abad mitrado, etc.).
PREMONSTRATENSE Clérigo regular de la Orden de San Nomberto.
PRENDERO Vendedor de alhajas o prendas por cuenta de los propietarios.
PRENSISTA Oficial de imprenta encargado de la prensa.
PREPOSITO Superior en algunas órdenes religiosas. Cierta dignidad en algunas catedrales.
PRESBYTERO Sacerdote. Ordenado de misa.
PRESDIARIO Condenado a servir en un presidio o guarnición de una fortaleza.
PRESTE Sacerdote.
PRETINERO El que hace pretinas (cinturones).
PREVOSTE Nombre dado al superior de ciertas órdenes religiosas.
PRIMER SECRETARIO DE ESTADO. Primer ministro.
PRIMICERIO El decano de una Facultad.
PRIOR 1. Superior de un convento o el segundo si aquél es Abad. 2. Dignidad catedralicia. 3. En algunos sitios, el cura. 4. El principal de un consulado del Mar para despacho de flotas y galeones.
PRIOSTE Mayordomo de algunas cofradías.
PRIVADO Primer Ministro.
PROCURADOR 1. Procurador de los tribunales. 2. Representante en las cortes.
PROCURADOR GENERAL. Procurador síndico.
PROCURADOR SINDICO. Ministro de los concejos encargado de defender al público.
PROEL Marinero que trabaja en la proa.
PROFESSOR Catedrático.
PROFESSO Religioso que ha hecho los votos.
PROTOMEDICO Médico principal de la Corte.
PROTONOTARIO Dignidad papal con autoridad

para nombrar notarios eclesiásticos.
PROVINCIAL Profeso que rige todos los conventos de su orden en una región.
PROVISOR Juez eclesiástico delegado del obispo en ciertos pleitos.=vicario.
QUADRILLERO Ministro de la Santa Hermandad.
QUESERO El que hace o vende quesos.
QUESTOR Demandante.
QUILATADOR El que mide los quilates del oro o de las piedras preciosas.
QUINCALLERO Buhonero.
QUINTERO 1. El que labra una quinta. 2. Mozo de labranza.
RABADAN Mayoral que tiene a su cargo todos los hatos de un señor.
RACIONERO Dignidad catedralicia que goza de una prebenda llamada "ración". Es inferior e inmediata al canonicato.
RASO Abad (en germanía).
RASTRILLADOR Oficial que limpia el lino y el cáñamo de la arista y la estopa.
RECAUDADOR Cobrador de tributos o rentas.
RECAUDADOR DE CAMAÑAS Encargado de recibir los impuestos del Rey recaudados por los Ayuntamientos y entregarlos a la Hacieda Real.
RECOLETO Religioso de una Orden que sigue la regla con todo rigor.
RECOVERO El que va por los pueblos comprando huevos y aves para revenderlos.
RECTOR 1. Rector de Universidad. 2. Párroco. 3. Superior de una comunidad.
RECUERO arriero que conduce una recua.
REDERO El que arma redes.
REGATON El que compra al por mayor para vender al menudeo.
REGENTE Ministro togado de algunos tribunales.
REGIDOR Miembro del consejo de un pueblo.
REJONEADOR Rejoneador.
RELATOR Encargado de hacer el relato de las causas o pleitos vistos por un tribunal.
RELIGIOSO Miembro del clero regular.
RELOXERO Relojero.
REMERO Remero.
RENOVERO Ropavejero.
RENTERO El que trabaja una tierra que ha tomado a renta.
REPETIDOR Profesor que repasa la lección que explicó el catedrático.
REPOSTERO Servidor responsable de la custodia de la plata y servicio de mesa.
REPRESENTANTE Comediante.
RETOR Rector (de Universidad, Colegios, estudios, etc.)
REVENDEDOR Regatón.
ROPAVEJERO Vendedor de ropa usada.
ROPERO 1. Vendedor de ropa hecha. 2. Fabricante de quesos.
SACAMUELAS Maestro gremial dedicado a sacar muelas y dientes.
SACERDOTE Ordenado de mayores que puede decir misa.
SACOYME Mayordomo (en germanía).
SACRISTAN Sacristán.
SALARIADO Asalariado.
SALINERO El que trata con sal o la transporta.
SANGRADOR El que tiene por oficio hacer sangrar a los enfermos.
SANTERO Cuidador de una ermita.
SASTRE Sastre.
SAYALERO Tejedor de sayal (tela basta de lana burda).
SAYON 1. Verdugo. 2. Se dijo de los alguaciles.
SECRETARIO Secretario.
SECRETARIO DE DESPACHO. Equivalía a Ministro. Había de Estado, de Justicia, Guerra y Hacienda.
SEDERO El que vende, trata o hace tejidos de seda.
SEGADOR Segador.
SEIS Regidor de algunas villas en que existían en ese número.
SEISE Niño que en algunas catedrales (Sevilla, Jaén, etc.) bailaban ante el Santísimo.
SEMINARISTA Residente en un seminario (entidad dedicada a la buena crianza de jóvenes).
SENESCAL 1. Mayordomo. 2. El principal de la nobleza de un pueblo.
SEPULTURERO Enterrador.
SERVICIADOR El que cobra el servicio y el montazgo (impuesto sobre el paso de ganado).
SERVIDOR Criado.
SERVITOR Criado.
SILENCIARIO Silenciero.
SILENCIERO Sirviente encargado de mantener el reposo de una casa.
SINDICO DE ORDEN RELIGIOSA Persona que recoge las limosnas para una Orden religiosa.
SIRVIENTE Criado.
SOCHANTRE Director del coro de una iglesia.
SOGUERO El que hace o vende sogas.
SOLADOR El que enlosa suelos.
SOLDADO Soldado.
SOLDADOR Soldador.
SOLETERO. El que pone soletas (pieza de lienzo que se pone en las medias para repararlas).
SOLICITADOR Oficio público de las Chancillerías y Consejos.
SOLLASTRE El que hace los oficios más bajos de la cocina. Pícaro de cocina.
SOMBRERERO Sombrerero.
SORTEADOR Torero de a pié.
SOTA Prefijo equivalente a "vice" o a "sub", como en:
SOTACABALLERIZO Jefe de las caballerizas que sigue en jerarquía al caballerizo mayor.
SOTACOCHERO Cochero que lleva el tiro delantero y sustituye al cochero mayor.
SOTACOMITRE Segundo del comitre al que sustituye en caso de necesidad.
SUB Prefijo que indica al inferior inmediato en grado:
SUBDIACONO Grado eclesiástico inferior al diácono: ordenado de epístola.

SUMILLER Oficio honorífico de un palacio que está a cargo de una oficina.
SYNDICO DE UNA ORDEN RELIGIOSA: El que recoge las limosnas destinadas a esa Orden.
TABAQUERO Vendedor de tabaco.
TABERNERO Tabernero.
TABLAGERO 1. El que regenta un tablaje (casa de juego). 2. Carnicero.
TAGAROTE Escribiente al servicio de un Escribano.
TALONERO Ventero, mesonero (en germanía).
TALLISTA Tallista.
TAMBORILERO Tamborilero.
TAMBORITERO Tamborilero.
TAPIADOR Oficial especialista en hacer tapias.
TAPICERO Oficial que teje tapices.
TASSADOR Tasador.
TEJEDOR Tejedor.
TEJERO El que hace tejas.
TENDERO El que tiene tienda y vende al por menor.
TENIENTE El que está destinado a sustiuir a otro en caso de necesidad o vacante.
TERCIOPELERO Oficial que trabaja el terciopelo (formaban gremio en Valencia).
TESORERO Encargado de la custodia del tesoro de una iglesia.
TEXEDOR Tejedor.
THEOLOGO Especialista en teología.
THESORERO Canónigo encargado de la custodia de reliquias y alhajas.
THURIFERARIO Acólico encargado del incensario.
TIMONEL Timonel.
TIMONERO Timonel.
TINAJERO El que hace o vende tinajas.
TINELERO Criado encargado del "tinelo" (comedor en la casas grandes).
TINTOR Tintorero.
TINTORERO Tintorero.
TITERERO Titiritero.
TITIRITERO Titiretero.
TOPHOGRAFO Topógrafo.
TORCEDOR DE SEDA. Oficial que reduce la seda a hilo por medio de un torno.
TOREADOR Rejoneador.
TORERO Torero.
TORNERADOR Tornero.
TORNERO Tornero.
TRABAJADOR Jornalero del campo.
TRADUCTOR Traductor.
TRAFICANTE El que comercia con mercancía traídas de otros lugares.
TRAGINANTE Transportista de mercancías.
TRAGINERO Traginante.
TRAJINERO Arriero.
TRAPERO 1. Mercader de paños. 2. El que compra o recoge trajes viejos para venderlos a los fabricantes de papel.
TRASEGADOR El que trasiega el vino en las bodegas.
TRASQUERO El que trata con trascas (correas gruesas usadas en los jaeces).
TRASTEJADOR Oficial que repasa los tejados.
TRATANTE El que comercia con mercancias comprando, vendiendo o cambiando.
TRAVO Maestro de esgrima (en germanía).
TRIAQUERO Vendedor de ungüentos y drogas (de thriaca=droga contra mordeduras).
TRIGUERO Traficante con trigo.
TRINCAPIÑONES Cascapiñones.
TRINITARIO Religioso de la Orden de la Trinidad.
TRIPERO Vendedor de tripas y mondongos.
TRIPICALLERO Vendedor de tripas y callos.
TROMPERO El que hace trompos (peonzas).
TROMPETA El que toca la trompeta.
TROMPETERO Trompeta.
TROTERO Correo.
TROVADOR El que hace trovos (versos que imitan a otros cambiando el sentido).
TROVISTO Trovador.
TRUMUJAN Intérprete de idiomas.
TUNDIDOR El que su oficio es tundir (cortar con tijeras los pelos de los paños).
TURRONERO El que hace turrón.
TYMBALERO Timbalero.
TYPOGRAPHO Impresor.
UGIER Uxier.
URDIDOR El que dispone en el telar los hilos de la urdimbre.
USIER Uxier.
USURERO Prestamista que cobra interés.
UVAGUEMAESTRE Oficial de intendencia militar.
UVERO Vendedor de uva.
UXIER Portero de un palacio.
VALIDO Primer Secretario de Estado.
VAQUERO Pastor de bovinos.
VASSALLO El que depende de un señor.
VEEDOR Ministro de los consejos o gremios nombrados por focio para reconocer si están conforme a ley u ordenanza la obras o producto
VEINTICUATRO Regidor de los ayuntamientos andaluces.
VELERO Fabricante de velas de sebo.
VELONERO Oficial que hace velones (lámparas para luces de aceite).
VENDEDERA Mujer vendedora.
VENDIMIADOR Vendimiador.
VENTANERO El que hace ventanas.
VENTERO Encargado de una venta.
VERDUGO Ministro de la justicia que ejecuta los castigos corporales.
VERDULERO Verdulero.
VEREDERO Portador de despachos para distintos lugares.
VERGUER Verguero.
VERGUERO Oficial de vara.
VICARIO El que hace las veces de otro con poder y autoridad delegada de éste.
VIGOLERO Ayudante del verdugo (en germanía).
VINAGRERO Vendedor de vinagre.
VINATERO Vendedor de vino.
VIÑADERO Guarda de un viñedo.

VIÑADOR Cultivador de viñedos.
VIÑERO Propietario de viñedos.
VIOLINISTA Violinista.
VISTA Aduanero.
VIVANDERO Encargado de suministrar víveres al ejército.
VOLANTE Andarín, = Laque.
VOLANTION Artista circense que anda sobre la cuerda.
VOLUNTARIO Soldado que sirve sin sueldo.
XABAQUERO Pescador con jabega (red grande).
XABONERO Fabricante de jabón.
XAMBOLIER Camarero.
XIFERO Matarife.
YEGÜERO El que cuida y vigila las yeguas.
YEGÜERIZO Yeguero.
YUGUERO Yuntero, el que labra las tierras con una yunta.
YUNTERO Yuguero.
ZAGAL Pastor mozo subordinado al rabadán.
ZAPATERO El que corta y cose los zapatos,llamado también "maestro de obra prima".
ZAPATERO REMENDON o de VIEJO. El oficial que remienda los zapatos.
ZAPATILLERO El que hace zapatillas
ZURRADOR Oficial que en el curtido de pieles quita el pelo.
ZURUJANO Cirujano.

FUNCIONES DE DENSIDAD Y DISTRIBUCION DE LAS EDADES EN EL CENSO DE "FLORIDABLANCA".

Augusto Barrionuevo Dolmos
de la Unidad de Estadísticas Históricas del I.N.E.

Los que trabajan en Demografía suelen emplear histogramas con los ejes cambiados para representar gráficamente la distribución de los habitantes por edades, pues éstas las sitúan en el eje vertical y en el de las abscisas se hace figurar el cociente (denominado **densidad**) entre el número de personas incluídas en cada intervalo de edades y la amplitud de éste. Como lo natural es considerar la densidad como función de las edades y no éstas de aquéllas, esta forma de emplear los ejes es la contraria a la utilizada comúnmente. En consecuencia, la masa de población que está comprendida entre dos edades está representada por el área limitada por las ordenadas correspondientes a esas edades, por el eje de las mismas y la línea de densidades dibujada en la representación. Por otra parte, como la densidad del grupo abarca a todas las edades contenidas en el mismo, la gráfica estará formada por segmentos de recta verticales limitados por las ordenadas extremas de cada intervalo de edad cuya población es conocida. Aunque no se diga, ello presupone que la población se distribuye uniformemente dentro de cada intervalo. Esto es, que si fijamos dos subintervalos con amplitudes iguales, las poblaciones serán iguales y si la del uno es **k** veces la del otro lo mismo ocurrirá con las poblaciones, lo cual es una afirmación por lo menos aventurada y muy posiblemente errónea. Por ello, salvo casos excepcionales, esos gráficos – o sus correspondientes cálculos aritméticos – no nos sirven para conocer, ni tan siquiera conjeturar vagamente la población comprendida en cualquier intervalo de edad y sólo son útiles para poner de manifiesto de una forma visual y sencilla la estructura por edades de una población en una fecha y lugar determinados y compararla con otra de otro tipo, de otra fecha u otro lugar. Para realizar esa comparación se suelen hacer ambas representaciones de forma simétrica; es decir tomando común el eje de ordenadas (edades), representando un caso normalmente que sólo ocupará el primer cuadrante pues no existen valores negativos, y el otro caso ocupará el cuarto para lo que basta cambiar de signo las densidades. De esta forma, para poblaciones estáticas o en crecimiento, el gráfico adoptará una forma escalonada a derecha e izquierda que los demógrafos han bautizado como **pirámide de edades** (*1).

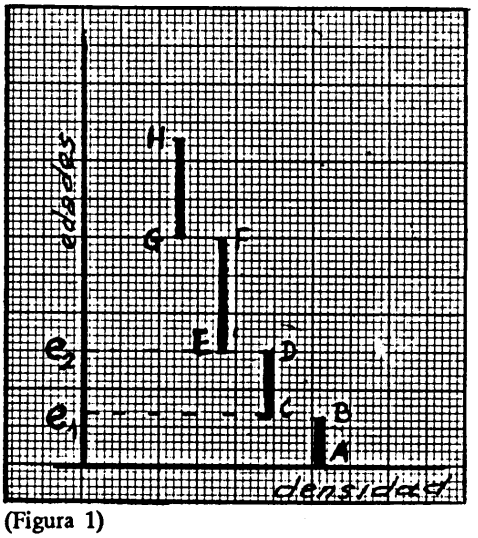

(Figura 1)

Una vez despejado este gráfico de las líneas que sólo sirven de referencia, tiene una forma parecida a la de la figura 1 donde el area $\mathbf{e_1CDe_2}$ representa la masa de población con edades comprendidas entre $\mathbf{e_1}$ y $\mathbf{e_2}$. Si fuésemos capaces de obtener los valores reales de intervalos cada vez más pequeños estos segmentos **AB, CD, EF, GH, ...** se irían aproximando hasta llegar en el límite a formar una línea contínua, la **curva de densidad**, que sólo en casos raros presentaría discontinuidades y muy excepcionalmente interrupciones sin solución de continuidad. La función matemática **d(e)** representada por esa curva se denomina "**Función de densidad**".

Pero como diría Sancho, "*no hay mas cera que la que arde*" y lo normal es que esa "*cera*" se reduzca a tener clasificada la población en unos cuantos –que pueden ser muchos– grupos de edad, y nuestra pretensión es obtener la función de densidad a partir de ellos, para lo cual deberemos sustituir la falta de datos por hipótesis de trabajo que intenten acercarnos a los valores reales o que por lo menos no repugnen a la lógica. Lo más corriente es suponer que esos valores se pueden representar por el ajuste a la pirámide de una serie de arcos de parábola que cumplan las siguientes condiciones:

– Su ecuación será de la forma $\mathbf{d} = a_n e^n + a_{n-1} e^{n-1} + ... + a_o$ con e = edades y **d** = densidad poblacional.
– Cada arco deberá coincidir en uno de sus extremos con el anterior y en el otro con el siguiente.
– Las áreas limitadas por estos arcos coincidirán con las masas de población reales dentro de cada uno de los grupos de edad que abarquen (fig. 2).

Con objeto de suavizar las uniones de los arcos, se exige además:

– Que en los puntos de intersección de los arcos, las dos parábolas sean tangentes. Esta condición proporciona una continuidad funcional a toda la curva, sin puntos angulosos, aunque pueden existir puntos de retroceso de primera especie que no suelen aceptarse en las aplicaciones y que por tanto hacen rechazar el ajuste.

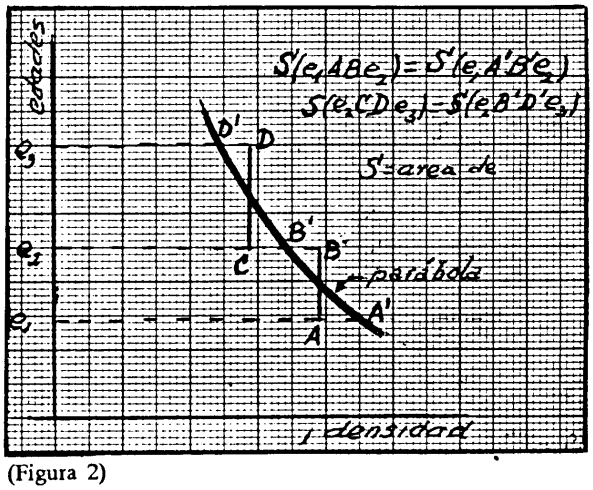

(Figura 2)

También ocurre con cierta frecuencia que no satisfacen otras condiciones no algebraicas pero necesarias en la solución del problema propuesto como pueden ser la no existencia de áreas negativas o de formas sinusoidales dentro de un intervalo. Esto nos ha ocurrido en nuestro caso y entonces hemos tenido que idear una solución que alivie en lo posible la angulosidad de la unión y que no impida que se satisfagan las otras condiciones. Nuestra idea ha sido:

– Emplear arcos que cubran varios grupos de edad y hacer que cada arco continúe después del enlace cumpliendo la condición de las áreas en el grupo siguiente. Con ello se consigue generalmente que los arcos se corten formando ángulos tan abiertos que prácticamente pueden considerarse tangentes.

Para que se cumplan estas cuatro condiciones, las parábolas deberán ser de un grado superior al número de intervalos que deseamos que cubra cada arco, por lo que la más sencilla

será la de segundo grado y en este caso cada grupo de edad tendrá su propia parábola ajustada. No obstante, si deseamos ajustar una de primer grado –o sea, una recta– deberemos desprendernos de una de las condiciones, cosa que no ofrece dificultades pues en este caso la última, en cualquiera de las dos formas, es absurda. Una vez efectuados los ajustes deberán analizarse y rechazar y sustituir aquellos que no se adapten a la solución de nuestro problema por no cumplir otras condiciones de tipo diofántico (no algebraico) o no tener ciertas peculiaridades específicas del caso en estudio. Por otra parte, no se crea que al ajustar parábolas de grados altos se van a conseguir mejores resultados. Es bastante corriente que ese exceso de inútil trabajo se vea frustrado al final.

Establecidas ya las ideas generales sobre el planteamiento del problema pasemos a ocuparnos del caso que nos preocupa, el del Censo de Floridablanca. En el Censo únicamente figura la población de España clasificada en seis grupos de edad que en líneas generales coinciden con las tradicionales fases de la vida humana para los que trabajan en faenas que exigen un importante esfuerzo físico (*2).

Edad	*Etapa*	*Definición en el actual Diccionario de la R.A.E.*
Hasta 7	***Infancia***	*Infante/a. Niño/a que aún no ha llegado a los 7 años.*
7 a 16	***Niñez***	*Período de la vida que se extiende desde la infancia a la pubertad.*
16 a 25	***Juventud***	*Edad que comienza en la pubertad y se extiende a los comienzos de la edad adulta.*
25 a 40	***Adultez***	*Edad adulta = aquella en la que el organismo alcanza su completo desarrollo.*
40 a 50	***Madurez***	*Edad de la persona que ha alcanzado ya su plenitud vital y todavía no ha llegado a la vejez.*
50 y más	***Senectud***	*Período de la vida que comunmente comienza a los 60 años.*

A partir del número de habitantes que proporciona el Censo para cada uno de esos seis grupos de edad, calcularemos una posible **curva de densidad** de esa población; pero antes hemos de fijarnos en que el último intervalo, que contiene la población mayor de 50 años, lo han dejado abierto por la derecha, lo que no deja de ser una incongruencia pues la vida humana tiene un límite. Deberemos, pues, cerrarlo. El censo de Godoy, realizado diez años después, deja abierto el de mayores de 100 años y en él figura una masa de población de siete personas por cada diez mil habitantes lo que quiere decir que la edad máxima alcanzada por esa población debe estar muy próxima al siglo y por encima de el; por ello podemos admitir que ésta sea los 105 años cumplidos, o sea que nadie alcanza los 106.

Definidos ya los seis intervalos pasemos a los cálculos para lo cual emplearemos en lo sucesivo la siguiente

NOTACION:

$d(e)$ = densidad en la edad e

$D(e_1;e_2) = \int_{e_1}^{e_2} d(e)\,de$ = población con edades comprendidas entre e_1 y e_2.

$\alpha(e)$ = ángulo que forma la tangente a la curva $d(e)$ en el punto e con la parte positiva del eje de edades.

$\Theta(e)$ = ángulo formado por las tangentes a dos curvas que se cortan en el punto de ordenada e tomando como lados las semirectas que se dirigen en el sentido de los arcos de curva que se adoptan en las funciones de densidad.

$D(<e)$ = habitantes con edad inferior a e años.

Para los cálculos empleamos un P.C. (Ordenador Personal) y el programa "Eureka".

POBLACION TOTAL (ambos sexos).

Población residente en viviendas familiares.

Los datos obtenidos a partir de los O.M. del Censo de Floridablanca para la población de España residente en viviendas familiares en 1787 nos proporcionan la distribución por edades y las densidades respectivas siguientes:

Tabla I.POBLACION POR GRUPOS DE EDAD CON SUS DENSIDADES
Censo de 1787 "Floridablanca"

Grupos de Edad	Amplitud del intervalo	Población (Habitantes) $D(e_1;e_2)$	Densidad (Hab/año de edad)
0 a 7 años	7 años	1.863.107	266.158
7 a 16 años	9 años	1.825.199	202.800
16 a 25 años	9 años	1.630.878	181.209
25 a 40 años	15 años	2.258.666	150.578
40 a 50 años	10 años	1.225.276	122.528
50 a 106 años	56 años	1.500.679	26.798
Total	106 años	10.303.805	

Cuya pirámide de edades tiene una forma escalonada con peldaños fuertemente pronunciados lo que nos induce a exigir que en la función ajustada no aparezcan formas sinusoidales para lo cual deben cumplirse las condiciones necesarias pero no suficientes:

I) **d(50)**<122 528<**d(40)**<150 578<**d(25)**<181 209<**d(16)**<202 800<**d(7)**
II) No existan extremales dentro de los arcos adoptados.

a la que hemos de añadir:

III) En caso de no exigir la tangencia en el punto de encuentro de dos arcos, el ángulo que estos forman deberá ser muy próximo al llano, por ejemplo, mayor 179º59' y menor de 180º1', o sea que se diferencie del llano en menos de un minuto.

Por tanto, de entrada rechazaremos toda solución que no las cumplan.

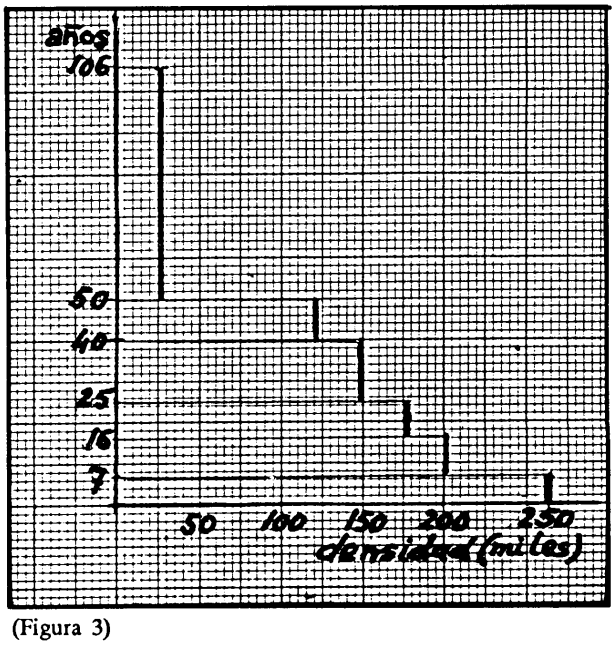

(Figura 3)

PRIMER TRAMO (de 50 a 106 años)

Comenzaremos haciendo el ajuste para el último grupo de edades que hemos quedado que va desde 50 años hasta los 105 cumplidos, es decir, que no alcanzan los 106. Por pura lógica y porque se ve en todas las clasificaciones por edad, la población de

las edades más altas, decrece en cifras relativas a su tamaño no solo aceleradamente, sino que esta misma aceleración es cada vez mayor por lo que la segunda derivada no ha de ser una constante y nos conduce a ajustar como mínimo una parábola de tercer grado, que será lo que hagamos en nuestro caso. También es necesario evitar que la curva corte a los ejes dentro del intervalo considerado para que no aparezcan áreas negativas que solucionarían el planteamiento matemático pero que son inadmisibles en el problema que nos ocupa, y por último, sería deseable que se fuera acercando a su fin suavemente. Todo esto se soluciona haciendo que la ecuación de la parábola tenga sus tres raíces confundidas en un sólo punto que será el e = 106 años por el que ha de pasar y que en ese punto la tangente sea el eje de las edades. Todas estas condiciones obligan a que en el punto e = 106 se anulen la ecuación de la curva, y su primera y segunda derivadas; lo que además tiene la ventaja de obtener una ecuación muy sencilla.

En términos algebraicos esas condiciones se expresan así:

d(e) = parábola de tercer grado (se necesitarán cuatro condiciones) que serán:
d(106) = 0
d'(106) = 0
d''(106) = 0
D(50;106)= 1.500.679 (Población dada en la Tabla I para el grupo de 50 a 106 años.)

La ecuación resultante es:

Función de densidad entre 50 y 106 años	**$D(e) = 0{,}610\ 373\ 526\ (106-e)^3$**

la cual nos proporciona los siguientes valores:

d(50) = 107 191 (Punto por el que deberá pasar la siguiente parábola)
d'(50) = −5 742,3941 $\alpha(50) = 90º0'35{,}92''$

SEGUNDO TRAMO (desde 25 hasta 50 AÑOS)

Para los ajustes a los siguientes grupos de edad seguiremos empleando parábolas de tercer orden que exigen cuatro condiciones, lo que permite aplicarlo al menos a dos grupos de edad. Al anterior tramo siguen los grupos de edad 40 a 50 años y 25 a 40 años. Las condiciones que deben cumplirse necesariamente son:

d(50) = 107 191 (Valor obtenido en la anterior curva.)
D(40;50) = 1 225 276 (Valor suministrado por la Tabla I.)
D(25;40) = 2 258 266 (Idem.)

a la que añadiremos una de estas tres:

a) **d**'(50) = −5 742,3941 (tangente a la anterior curva en el punto de encuentro).
b) **D**(50;106) = 1 500 679 (igual que en el tramo anterior)
c) **D**(16;25) = 1 630 878 (igual que se exigirá en el tramo siguiente)

que, junto a las anteriores, nos proporcionan las tres posibles soluciones siguientes:

a) **d**(e) = $-18{,}765\ 813e^3 + 2272{,}8695e^2 - 92\ 285{,}749e + 1\ 385\ 031{,}3$
b) **d**(e) = $0{,}886\ 519\ 78e^3 - 159{,}105\ 29e^2 + 5975{,}8039e + 95\ 349{,}066$
c) **d**(e) = $-2{,}471\ 058\ 4e^3 + 256{,}394\ 77e^2 - 10\ 812{,}068e + 315\ 689{,}77$

En la primera es **d**(25)=205 215 por lo que no cumple la condición I y es desechada. La segunda tiene extremales en e = 96,320 y e = 23,227, por lo tanto fuera del intervalo de aplicación, es **d**(25)=159 155 y α(50)= 90º1'2,77" y el ángulo con la tangente en ese punto con la del tramo anterior es Θ(50)=179º59'32,15". La última no tiene extremales, **d**(25)=167025, α(50) = 90º0'55,66" y por tanto Θ(50) = 180º59'40,26". Puestos a elegir, valen las dos últimas, pero tomamos la tercera c) pues el ángulo está un poco más cerca del llano, aunque tan poco que no merece la pena tenerlo en cuenta, siendo decisivo por dejar mejor preparado el terreno para el siguiente tramo. También permite ampliar el tramo hasta los 16 años pero **d**(16)=198 212 está tan próximo al límite permitido por I que obligaría al ajuste siguiente a tomar formas más violentas. Por todo ello tomaremos:

Función de densidad entre 25 y 50 años	**d(e) = $2{,}471\ 058\ 4e^3 + 256{,}394\ 77e^2 - 10\ 812{,}068e + 315\ 689{,}77$**

que proporciona los siguientes valores:

d(25) = 167 025
d'(25) = −2 625,564 α(25) 90º1'18,56"
Θ(50) = 180º59'40,26"
No tiene extremales.

TERCER TRAMO (menores de 25 años)

El siguiente tramo comprenderá los tres grupos que quedan (salvo que los valores sean inaceptables) para lo cual deberá satisfacer las siguientes condiciones:

d(25) = 167 025
D(16;25) = 1 630 878
D(7;16) = 1 825 199
D(0;7) = 1 863 107

También hemos probado a tomar como punto de enlace e = 16, aprovechando al máximo el ajuste del anterior tramo. Entonces las condiciones sólo variarán en la primera ecuación que deberíamos sustituirla por **d**(16) = 198 212. El resultado es

$$\mathbf{d(e)} = -46{,}763422e^3 + 2014{,}7286e^2 - 29062{,}114e + 338978{,}27$$

se corta con la curva anterior formando un ángulo de 179º53'57,44" que es más cerrado de lo deseable, como ya se esperaba. Por ello nos quedamos con el anterior sistema que nos conduce al siguiente resultado:

Función de densidad entre 0 y 25 años.	**$d(e) = -21.01650e^3 + 1087.7008e^2 - 20216.724e + 320952.73$**

que proporcionan los siguientes datos: **d**'(25) = −5230.4028 $\alpha(25)$ = 90º0'39,43" con lo que es $\Theta(25)$ = 179º59'53,65" que sólo le faltan 6,35" para alcanzar el llano.

VARONES Residentes en viviendas familiares.

Tabla II. VARONES POR GRUPOS DE EDADES Y DENSIDADES

Grupos de Edad	Amplitud del intervalo	Población (Habitantes)	Densidad (Hab/año de edad)
0 a 7 años	7 años	947.148	135.307
7 a 16 años	9 años	937.614	104.179
16 a 25 años	9 años	794.301	88.168
25 a 40 años	15 años	1.114.814	74.321
40 a 50 años	10 años	601.680	60.168
50 a 106 años	56 años	716.236	12.790
Total	106 años	5.111.793	

Emplearemos el mismo procedimiento seguido para realizar los ajustes en la Población Total por lo que aquí sólo expondremos los resultados.

PRIMER TRAMO (50 a 106 años)

Función de densidad entre 50 y 106 años.	**$d(e) = 0{,}291\ 315\ 792\ 9\ (106-e)^3$**

Donde es **d**(50) = 51 160 **d**'(50) = −2740,7 $\alpha(50)$ = 90º 1' 15,26"

SEGUNDO TRAMO (entre 25 y 50 años)

Las condiciones obligadas son:

d(50) = 51 160 ..... $125\,000a_3 + 2\,500a_2 + 50a_1 + a_0 = 51\,160$

D(40;50) = 601 680 ..... $922\,500a_3 + 20\,333.333a_2 + 450a_1 + 10a_0 = 601\,680$

D(25;40) =1 114 814..... $542\,343{,}75a_3 + 16\,125a_2 + 487{,}5a_1 + 15a_0 = 1\,114\,814$

como complementarias se han ensayado:

d'(50) = −2 740,7 ..... $7\,500a_3 + 100a_2 + a_1 = 2\,740{,}7$ (Desechada pues **d**(25)= 88 038)

D(16;25) = 794 301 ... $81\,272{,}25a_3 + 3\,843a_2 + 184{,}5a_1 + 9a_0 = 794\,301$

Al dar esta última unos resultados que hemos considerado aceptables y tener las mismas condiciones que la seleccionada para la población total no nos ha parecido necesario hacer más ensayos.

Curva seleccionada:

Función de densidad entre 25 y 50 años.	**$d(e) - 1.6251426e^3 + 160.94939e^2 - 6178.8599e + 160\,872{,}35$**

No tiene extremales; inflexión en **e** = 33.012 **d'**(50)= −2272.49

$\alpha(50) = 90º\ 1'\ 30.77"$ lo que da $\Theta = 179º\ 59'\ 44{,}49"$ (faltan 15,51" para el llano).

d'(25) = −1178.53 $\alpha(25) = 90º\ 2'\ 55{,}02"$ **d**(25) = 81 601,368

TERCER TRAMO (entre 0 y 25 años de edad)

Intentaremos usar una parábola similar a la del Total de Población. Las condiciones son:

d(25) = 81 601.368 ..... $15\,625a_3 + 625a_2 + 25a_1 + a_0 = 81\,601.368$

D(16;25) = 794 301 ..... $81\,272.25a_3 + 3\,843a_2 + 184.5a_1 + 9a_0 = 794\,301$

D(7;16) = 937 614 ..... $15\,783.75a_3 + 1\,251a_2 + 103.5a_1 + 9a_0 = 937\,614$

D(0;7) = 947 148 ..... $600.25a_3 + 114.333\,33a_2 + 24.5a_1 + 7a_0 = 947\,148$

que nos proporciona la siguiente curva:

Función de densidad entre 0 y 25 años.	**$d(e) = -5.497\,869\,2e^3 + 325.221\,4e^2 - 7\,731.371\,2e + 157\,526.14$**

que no tiene extremales; la inflexión está en **e** = 19.7180; **d**(25) = −1 778,78

$\alpha\ (25) = 90º\ 1'\ 55{,}96"$ con lo que resulta $\Theta\ (25) = 179º\ 59'\ 35{,}89"$, que le faltan 24,19" para el llano.

MUJERES Residentes en viviendas familiares.

Las ecuaciones de las parábolas las obtendremos restando de la que representa la población total, la que corresponde a los varones en el mismo tramo, obteniendo las ecuaciones que expresamos en la tabla III.

* * * * * * * * * *

En la tabla siguiente damos las expresiones algebraicas de las funciones de densidad como un resumen de lo expuesto hasta aquí.

Tabla III. FUNCIONES DE DENSIDAD DE LA POBLACION ESPAÑOLA CLASIFICADA POR EDADES SEGUN LOS O.M. DEL CENSO DE 1787
(Población residente en viviendas familiares)

TRAMO	EXPRESION ALGEBRAICA
	POBLACION TOTAL
De 0 a 25 años	$\mathbf{d}(e) = -21.012650e^3 + 1\ 087.7008e^2 - 20\ 216.724e + 320\ 952.73$
De 25 a 50 "	$\mathbf{d}(e) = -2.471\ 058e^3 + 256.394\ 77e^2 - 10\ 812.068e + 715\ 689.78$
De 50 a 106 "	$\mathbf{d}(e) = 0.610\ 373\ 53\ (106-e)^3$
	VARONES
De 0 a 25 años	$\mathbf{d}(e) = -5.497\ 869\ 2e^3 + 325.221\ 94e^2 - 7\ 731.3712e + 157\ 526.14$
De 25 a 50 "	$\mathbf{d}(e) = -1.625\ 142\ 6e^3 + 160.949\ 39e^2 - 6\ 178.\ 859\ 9e + 160\ 872.35$
De 50 a 106 "	$\mathbf{d}(e) = 0.291\ 315\ 79\ (106-e)^3$
	MUJERES
De 0 a 25 años	$\mathbf{d}(e) = -15.514\ 780\ 8e3 + 762.478\ 86e2 - 12\ 485.352\ 8e + 163\ 426.59$
De 25 a 50 "	$\mathbf{d}(e) = -0.845\ 915\ 4e3 + 95.445\ 38e2 - 4\ 633.208\ 1e + 554\ 817.43$
De 50 a 106 "	$\mathbf{d}(e) = 0.319\ 057\ 74\ (106-e)3$

* * * * * * * * * *

En la Tabla IV se muestra la densidad puntual para valores enteros de **e** (años de edad) y en la Figura 4 se representa la **Función de Densidad** en tantos por mil de la población censada en hogares familiares en 1787 (a la izquierda) contrapuesta al perfil del histograma por edades (año a año) de la población TOTAL incluída en el último recuento (Padrón de 30 de abril de 1986), ambos superpuestos a la pirámide de edades construída según los seis intervalos empleados en el Censo de Floridablanca. En el histograma resaltamos el

bache que presenta de los 43 a los 49 años que corresponden a los nacidos entre 1937 y 1945, es decir a los concebidos en la Guerra Civil y primeros años de la postguerra, éstos últimos coincidentes con la II Guerra Mundial. Este hecho queda oculto al agruparse las edades según el Censo de Floridablanca y por tanto así quedaría si a partir de él quisiéramos reconstruir la tabla año a año, como hemos hecho con el Censo de 1787. Perdemos las situaciones coyunturales pero, sin embargo, se mantienen y resaltan las estructurales que en la Figura 4 toman la apariencia campaniforme muy abierta por abajo, propia de las poblaciones en desarrollo, para 1787 y de nabo invertido o de cebolla, en la de 1986 que corresponde mas bien a poblaciones en recesión.

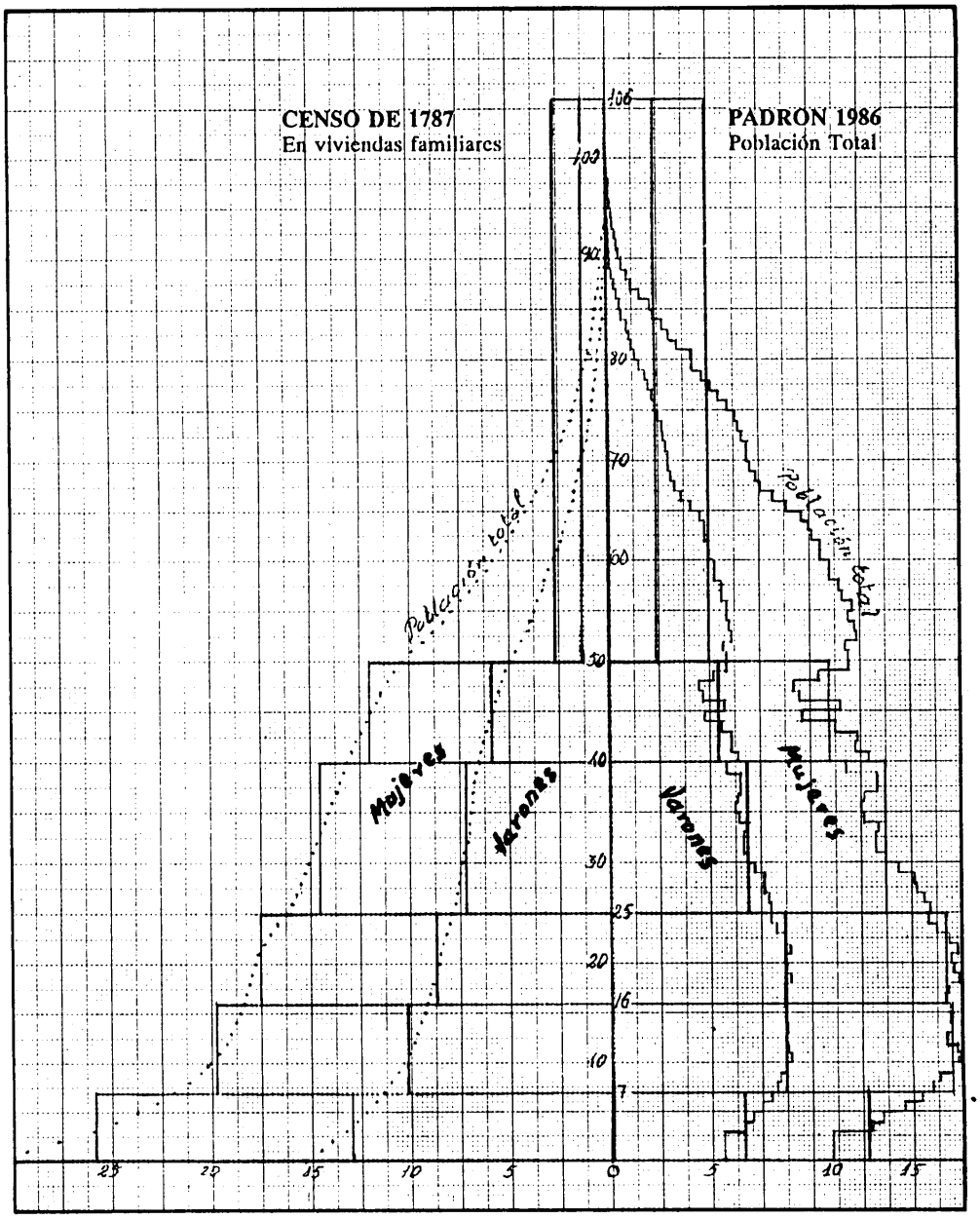

(Figura 4)

Tabla IV. VALORES DE LA FUNCION DE DENSIDAD (año a año).
Población residente en viviendas familiares.

Edad años	Ambos Sexos	Varones	Mujeres	Edad años	Ambos Sexos	Varones	Mujeres
0	320.953	157.526	163.427	54	85.823	40.961	44.862
1	301.803	150.114	151.689	55	80.967	38.643	42.324
2	284.702	143.320	141.382	56	76.297	36.414	39.883
3	269.325	137.111	132.214	57	71.810	34.273	37.537
4	256.144	131.452	124.692	58	67.502	32.217	35.285
5	244.435	126.313	118.122	59	63.371	30.245	33.126
6	234.271	121.658	112.613	60	59.411	28.356	31.055
7	225.526	117.457	108.069	61	55.620	26.546	29.074
8	218.073	113.674	104.399	62	51.994	24.815	27.179
9	211.788	110.279	101.509	63	48.529	23.162	25.367
10	206.543	107.237	99.306	64	45.221	21.583	23.638
11	202.213	104.515	97.698	65	42.068	20.078	21.990
12	198.671	102.081	96.590	66	39.064	18.644	20.420
13	195.792	99.902	95.890	67	36.207	17.281	18.926
14	193.449	97.944	95.505	68	33.492	15.985	17.507
15	191.517	96.175	95.342	69	30.917	14.756	16.161
16	189.869	94.562	95.307	70	28.478	13.592	14.886
17	188.379	93.074	95.305	71	26.170	12.490	13.680
18	186.921	91.670	95.251	72	23.990	11.450	12.540
19	185.369	90.325	95.044	73	21.935	10.469	11.466
20	183.597	89.005	94.592	74	20.001	9.546	10.455
21	181.479	87.674	93.805	75	18.184	8.679	9.505
22	178.889	86.302	92.587	76	16.480	7.866	8.614
23	175.701	84.354	91.347	77	14.886	7.105	7.781
24	171.888	83.299	88.589	78	13.399	6.395	7.004
25	167.025	81.601	85.424	79	12.014	5.734	6.280
26	164.468	80.460	84.008	80	10.728	5.120	5.608
27	162.038	79.388	82.650	81	9.537	4.552	4.985
28	159.721	78.373	81.348	82	8.438	4.027	4.411
29	157.501	77.408	80.093	83	7.426	3.544	3.882
30	155.364	76.482	78.882	84	6.499	3.101	3.398
31	153.296	75.585	77.711	85	5.653	2.698	2.955
32	151.280	74.708	76.572	86	4.883	2.330	2.553
33	149.303	73.841	75.462	87	4.187	1.998	2.189
34	147.349	72.974	74.375	88	3.560	1.699	1.861
35	145.404	72.097	73.307	89	2.999	1.431	1.568
36	143.453	71.201	72.252	90	2.500	1.193	1.307
37	141.481	70.276	71.205	91	2.060	983	1.077
38	139.473	69.312	70.161	92	1.675	799	876
39	137.415	68.299	69.116	93	1.341	640	701
40	135.291	67.228	68.063	94	1.055	503	552
41	133.087	66.089	66.998	95	812	387	425
42	130.788	64.871	65.917	96	610	291	319
43	128.378	63.567	64.811	97	445	212	233
44	125.844	62.164	63.680	98	313	149	164
45	123.171	60.655	62.516	99	209	100	109
46	120.343	59.029	61.314	100	132	63	69
47	117.346	57.276	60.070	101	76	36	40
48	114.165	55.387	58.778	102	39	19	20
49	110.785	53.351	57.434	103	16	8	8
50	107.191	51.160	56.031	104	5	2	3
51	101.551	48.468	53.083	105	1	0	1
52	96.112	45.872	50.240	106	-	-	-
53	90.871	43.370	47.501	-	-	-	-

FUNCIONES DE DISTRIBUCION

Si se aceptan las hipótesis establecidas para determinar la Función de Densidad, lo más importante es que a partir de ella es fácil estimar la población existente en cualquier intervalo de edades. Basta integrar la función entre los extremos del citado intervalo, calculando previamente la constante de integración cuando ambos no pertenezcan al mismo arco de parábola. La función

$$D(<e) = \int_{o}^{e} d(e)\, de$$

proporciona el número de habitantes que tenían menos de **e** años según el Censo de 1787. Esta nueva función se conoce como **Función de Distribución** y también, quizá más apropiadamente como "Función de Distribución Acumulativa" o "Función de Distribución Acumulada" o bien "Función de Distribución Total". Nosotros nos quedamos con el primer nombre por ser el más extendido dentro del idioma español, posiblemente en honor a la brevedad. Para determinar las constantes de integración basta obligar a que la función tome al comienzo de cada tramo, o en cualquier punto de él, el valor asignado en la Tabla I o en la II según corresponda. En la tabla siguiente damos sus expresiones algebraicas:

Tabla V. FUNCIONES DE DISTRIBUCION DE LA CLASIFICACION POR EDADES DE LA POBLACION ESPAÑOLA SEGUN EL CENSO DE 1787
(Población residente en viviendas familiares)

TRAMO	EXPRESION ALGEBRAICA
	POBLACION TOTAL
De 0 a 25 años	$D(<e) = -5.253\ 162\ 5e^4 + 362.566\ 933e^3 - 10\ 108.362e^2 + 320\ 952.73e$
De 25 a 50 "	$D(<e) = -0.617\ 764\ 60e^4 + 85.464\ 923e^3 - 5\ 406.034e^2 + 315\ 689.78e - 288\ 364.125$
De 50 a 106 "	$D(<e) = 10\ 303\ 805 - 0{,}152\ 593\ 3815\ (106-e)^4$
	VARONES
De 0 a 25 años	$D(<e) = -1.374\ 467\ 3e^4 + 108.407\ 313e^3 - 3\ 865.6856e^2 + 157\ 526.14e$
De 25 a 50 "	$D(<e) = -0.406\ 285\ 65e^4 + 53.649\ 797e^3 - 3\ 089.429\ 95e^2 + 160\ 872.35e - 91\ 424.77$
De 50 a 106 "	$D(<e) = 501110793 - 0.07282895\ (106-e)^4$
	MUJERES
De 0 a 25 años	$D(<e) = -3.878\ 695\ 2e^4 + 254.159\ 62e^3 - 6\ 242.676\ 4e^2 + 163\ 426.59e$
De 25 a 50 "	$D(<e) = -0.211\ 478\ 954 + 31.815\ 126e^3 - 2\ 316.604\ 05e^2 + 154\ 817.43e - 196\ 939.355$
De 50 a 106 "	$D(<e) = 5\ 192\ 012 - 0.079\ 764\ 43\ (106-e)^4$

En la tabla VI presentamos los valores de la Función de Distribución año a año. Con ella se puede obtener muy facilmente la población estimada con edades comprendidas en cualquier intervalo cuyos límites sean años enteros. Bastará tomar los valores de la **Función de Distribución** que la tabla proporciona para ambos extremos y restarlos.

Tanto al emplear los valores de la tabla VI como las fórmulas de la V hemos de recordar que los ajustes se comportan de la misma manera que si se realizara un suavizado y que por tanto ocultan situaciones puntuales. Por ello hay que tener mucha prudencia cuando los datos que proporcionan se quieran aplicar a intervalos pequeños. Al menos habrá que asegurarse que se trata de una generación normal que no ha sufrido percances que la hayan mermado o acrecentado excepcionalmente (fuertes migraciones, guerras, epidemias que las hayan afectado de manera notoria). Su utilidad se encuentra fundamentalmente al usarla para modificar los límites de los intervalos de edad con objeto de realizar aplicaciones que lo exijan. Por ejemplo comparar con otra distribución agrupada en clases con amplitudes diferentes, o bien para calcular un indicador que exigiera unos límites de edad que no proporcionan los datos disponibles, y otros casos similares. Con el ajuste no se pretende dar un detalle minucioso y menos aún obtener unos valores que sustituyen a todos los que la distribución original no facilita, sino ofrecer un remiendo o apaño que permita la formación de otros grupos de edad de acuerdo con las necesidades de aquellos que estén conformes con todas las condiciones que se han precisado establecer para elaborar la tabla V.

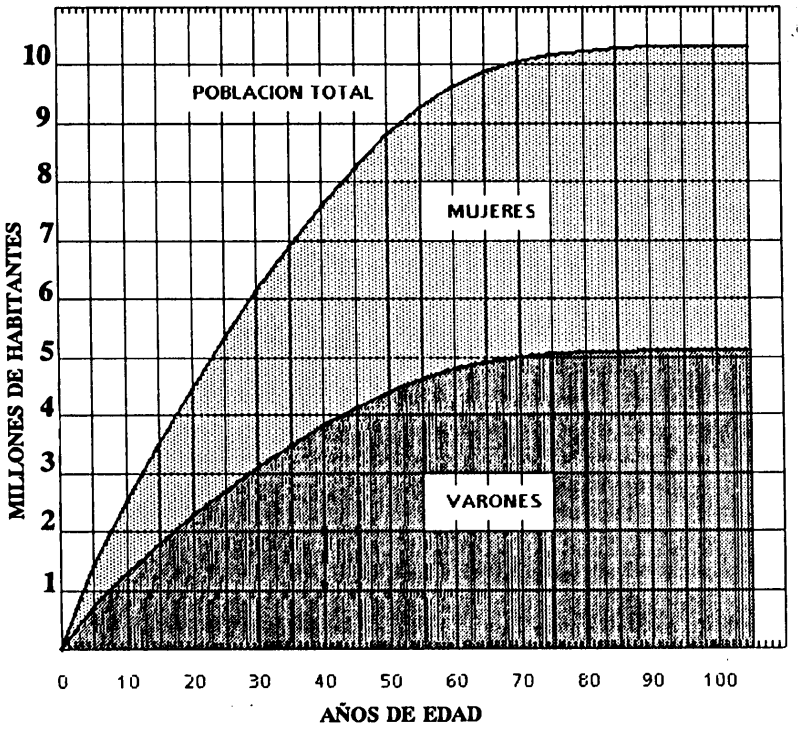

(Figura 5)

Tabla VI. VALORES DE LAS FUNCIONES DE DISTRIBUCION DE LA POBLACION TOTAL, DE VARONES Y DE MUJERES

Sólo residentes en viviendas familiares

Edad años	Ambos Sexos	Varones	Mujeres	Edad años	Ambos Sexos	Varones	Mujeres
1	311.202	153.767	157.435	54	9.188.101	4.579.296	4.608.805
2	604.289	300.435	303.854	55	9.271.480	4.619.091	4.652.389
3	881.247	440.603	440.644	56	9.350.096	4.656.612	4.693.484
4	1.143.937	574.840	569.097	57	9.424.135	4.691.949	4.732.186
5	1.394.092	703.780	690.312	58	9.493.776	4.725.187	4.768.589
6	1.633.322	827.627	805.695	59	9.559.198	4.756.411	4.802.787
7	1.863.107	947.148	915.959	60	9.620.575	4.785.705	4.834.870
8	2.084.804	1.062.680	1.022.124	61	9.678.077	4.813.149	4.864.928
9	2.299.643	1.174.626	1.125.017	62	9.731.870	4.838.823	4.893.047
10	2.508.726	1.283.355	1.225.371	63	9.782.119	4.862.805	4.919.314
11	2.713.033	1.389.206	1.323.827	64	9.828.981	4.885.171	4.943.810
12	2.913.415	1.492.482	1.420.933	65	9.872.613	4.905.996	4.966.617
13	3.110.596	1.593.454	1.517.142	66	9.913.166	4.925.351	4.987.815
14	3.305.178	1.692.360	1.612.818	67	9.950.789	4.943.308	5.007.481
15	3.497.632	1.789.405	1.708.227	68	9.985.627	4.959.935	5.025.692
16	3.688.306	1.884.762	1.803.544	69	10.017.820	4.975.300	5.042.520
17	3.877.422	1.978.569	1.898.853	70	10.047.506	4.989.468	5.058.038
18	4.065.074	2.070.934	1.994.140	71	10.074.820	5.002.504	5.072.316
19	4.251.232	2.161.928	2.089.304	72	10.099.889	5.014.469	5.085.420
20	4.435.739	2.251.592	2.184.147	73	10.122.841	5.025.424	5.097.417
21	4.618.312	2.339.934	2.278.378	74	10.143.799	5.035.426	5.108.373
22	4.798.541	2.426.927	2.371.614	75	10.162.882	5.044.534	5.118.348
23	4.975.891	2.512.513	2.463.378	76	10.180.204	5.052.802	5.127.402
24	5.149.701	2.596.600	2.553.101	77	10.195.879	5.060.282	5.135.597
25	5.319.184	2.679.063	2.640.121	78	10.210.013	5.067.028	5.142.985
26	5.484.919	2.760.088	2.724.831	79	10.222.711	5.073.089	5.149.622
27	5.648.162	2.840.006	2.808.156	80	10.234.073	5.078.512	5.155.561
28	5.809.032	2.918.882	2.890.150	81	10.244.198	5.083.344	5.160.854
29	5.967.635	2.996.770	2.970.865	82	10.253.178	5.087.630	5.165.548
30	6.124.062	3.073.712	3.050.350	83	10.261.103	5.091.412	5.169.691
31	6.278.387	3.149.744	3.128.643	84	10.268.059	5.094.732	5.173.327
32	6.430.671	3.224.889	3.205.782	85	10.274.128	5.097.629	5.176.499
33	6.580.960	3.299.164	3.281.796	86	10.279.390	5.100.140	5.179.250
34	6.729.285	3.372.572	3.356.713	87	10.283.919	5.102.302	5.181.617
35	6.875.662	3.445.108	3.430.554	88	10.287.786	5.104.148	5.183.638
36	7.020.092	3.516.760	3.503.332	89	10.291.060	5.105.710	5.185.350
37	7.162.561	3.587.501	3.575.060	90	10.293.805	5.107.020	5.186.785
38	7.303.042	3.657.299	3.645.743	91	10.296.080	5.108.106	5.187.974
39	7.441.491	3.726.108	3.715.383	92	10.297.943	5.108.995	5.188.948
40	7.577.850	3.793.877	3.783.973	93	10.299.447	5.109.713	5.189.734
41	7.712.046	3.860.541	3.851.505	94	10.300.641	5.110.283	5.190.358
42	7.843.992	3.926.028	3.917.964	95	10.301.571	5.110.727	5.190.844
43	7.973.585	3.990.255	3.983.330	96	10.302.279	5.111.065	5.191.214
44	8.100.707	4.053.127	4.047.580	97	10.302.804	5.111.315	5.191.489
45	8.225.227	4.114.548	4.110.679	98	10.303.180	5.111.495	5.191.685
46	8.346.997	4.174.400	4.172.597	99	10.303.439	5.111.618	5.191.821
47	8.465.856	4.232.563	4.233.293	100	10.303.607	5.111.699	5.191.908
48	8.581.628	4.288.907	4.292.721	101	10.303.710	5.111.747	5.191.963
49	8.694.120	4.343.288	4.350.832	102	10.303.766	5.111.774	5.191.992
50	8.803.126	4.395.557	4.407.569	103	10.303.793	5.111.787	5.192.006
51	8.907.480	4.445.363	4.462.117	104	10.303.803	5.111.792	5.192.011
52	9.006.295	4.492.524	4.513.771	105	10.303.805	5.111.793	5.192.012
53	9.099.770	4.537.138	4.562.632	106	10.303.805	5.111.793	5.192.012

* * * * * * * * * *

EJEMPLOS

UNO.

Georges Tapinos (*3), propone el indicador de **Reemplazo de actividad** como el cociente entre los que se encuentran entre los cinco primeros años de trabajo (excluídos aprendizajes) y en los cinco últimos (previos a la jubilación). Los primeros los fija entre los 20 y 24 años cumplidos y los otros entre los 60 y 64 (a.i.). Estos datos no están disponibles en el Censo de Floridablanca pero, independientemente de que estas tesis sean aplicables a aquella época, podemos calcular el índice con ayuda de la Tabla IV. Será:

$$\mathbf{I_R} = \frac{5.319.184 - 4.435.739}{9.872.613 - 9.620.575} = \mathbf{3,51}$$

DOS.

El mismo autor denomina **Indicador de Dependencia** a la relación por cociente entre las personas que no tienen edad para trabajar y las que por edad, podrían trabajar. Fija éstas últimas entre los 20 y 64 años a.i., pero para el siglo XVIII se cree que estos límites se deben adelantar en seis y diez años, o sea, desde que cumplen los 14 hasta el momento de cumplir los 55. Según la Tabla VI, será:

$$\mathbf{I_D} = \frac{3.305.178 + (10.303.805 - 9.271.480)}{9.271.480 - 3.305.178} = \mathbf{0,727}$$

TRES.

Indice de Juventud, suele definirse por la fórmula:

$$\mathbf{I_J} = \frac{\textit{impúberes}}{\textit{impúberes} + \textit{postfértiles}}$$

que relaciona los que todavía no han llegado a la edad de procrear con todos los que no están en edad fértil. Actualmente, Tapinos (op.cit. pg. 130) considera que las mujeres entran en la pubertad entre los 13 y 14 años y las postfertilidad al llegar la menopausia, entre los 45 y 50 años. Para los varones retrasa la pubertad en dos años y la postfertilidad en cinco. Leguina es más concreto y limita en 46 años el ciclo fecundo de la mujer (*4). Todos coinciden en que

el período fecundo antes era más reducido, acortándose al menos en el extremo joven que el Profesor F. Grande Cobián adelanta desde los 16 a los 14 años (*5). Si admitimos estas tesis podremos suponer:

	Varones		Mujeres		TOTAL
Impúberes .	< 18 años	2.070.934	< 16 años	1.803.544	3.874.478
Postfértiles	> 51 años	666.430	> 46 años	1.019.415	1.685.845

con lo que el índice toma el valor

$$I_J = \frac{3.874.478}{5.560.323} = \mathbf{0,697}$$

CUATRO.

Para tener una idea de la fecundidad en una población sin más datos que su distribución por sexos y edades se propone la llamada **Tasa imperfecta de fecundidad en un quinquenio** definida mediante el indicador

$$I_F = \frac{\textit{población infantil < 5 años}}{\textit{mujeres en edad fecunda (16 a 46 años)}}$$

para cuyo cálculo habrá que acudir a la Tabla VI, siendo entonces

$$I_F = \frac{1.394.092}{4.172.597 - 1.803.544} = \mathbf{0,588}$$

CINCO.

Indice de soltería definitiva. Tapinos (op.cit. pg. 83) propone como tal el cociente de los solteros que en un año entran en edad de difícil casamiento y los que no han entrado en edad matrimoniable. Este indicador difiere y por tanto no debe confundirse con el que bajo el mismo nombre hemos usado en la "Descripción sinóptica" de las Comunidades autónomas y sus provincias al inicio de sus resúmenes correspondientes, válganos éste ejemplo para expresar un ruego a los demógrafos: **siempre que se empleen indicadores debe exponerse claramente la fórmula empleada**, es como indicar la unidad de medida usada para cuantificar el fenómeno estudiado. En cuanto al indicador propuesto por Tapinos, tanto él como Joaquín Leguina en la página 208 de su obra, indican que a partir de los 50 años el número de los que se casan por primera vez es despreciable, por lo que de forma convencional se toma dicha edad como la de entrada en soltería definitiva. Este dato lo proporciona

directamente el Censo de Floridablanca. Por otra parte, la edad matrimoniable suele tomarse la de los 15 años, es decir que consideramos solteros a todos los que aún no han alcanzado dicha edad y que, para nuestro estudio, podemos obtener de la Tabla VI. En consecuencia, será:

$$I_s = \frac{solteros > 50\ años}{menores\ de\ 15\ años} = 3.497.632$$

SEIS.

Censo de 1860. El primer Censo de los que se han denominado Institucionales por ser factura de Instituciones u Organismos oficiales con fines estadísticos, fue el de 1857. En él se respetan, aunque con ampliaciones, los límites de los tramos de edades empleados en los últimos censos del siglo XVIII, lo que facilita la realización de series históricas. El Censo siguiente, realizado tres años después, modifica esta clasificación por edades tomando unos intervalos distintos, que son: menos de 1 año; de 1 a 5 años; de 6 a 10; de 11 a 15; de 16 a 19; de 20; de 21; de 22; de 23; de 24; de 25; de 31 a 40; de 41 a 50; de 51 a 60; de 61 a 70; de 71 a 80; de 81 a 85; de 86 a 90; de 91 a 95; de 96 a 100; de más de 100.

Como puede apreciarse, ni aún agrupando clases se pueden hacer comparaciones. La Tabla VI nos permite hacerlas aunque nos apresuramos en advertir que un mayor rigor se obtendrá si prescindimos de las clases que se refieren o reducen a un solo año, siendo aconsejable agrupar los de estos casos en una o más clases.

NOTAS:

(*1) En general se emplean para comparar la distribución por edades de las poblaciones masculina y femenina de un territorio pero que igualmente puede emplearse para comparar las de dos épocas o dos países. Para que éstas últimas tengan sentido deberán realizarse sobre cifras relativas.

(*2) Probablemente, ante la falta de registros fidedignos en los que constara la edad de nacimiento y la posible ignorancia de este detalle por muchas personas hizo que los que proyectaron el Censo de Aranda eligieran intervalos que coincidieran con las distintas etapas del desarrollo corporal de las personas. Floridablanca y Godoy mantuvieron esos intervalos aunque éste último introdujo una subdivisión del más alto.

(*3) **TAPINOS, Georges.** "Elementos de Demografía". 1990. ISBN: 84-239-6466-5. Pág. 57 y sgts.

(*4) **LEGUINA, Joaquín.** "Fundamentos de Demografía". Edit. Siglo XXI. Madrid 1973. ISBN: 84-323-0089-6. Pág.25

(*5) Entrevista realizada en el programa "Derecho a discrepar". TVE 28.7.1988 a las 22h 30m.

LAS INTENDENCIAS, SU EXTENSION SUPERFICIAL Y DATOS EN DISTINTAS EPOCAS

Pilar Arteaga Rodríguez

En los capítulos que anteceden se ha trasladado la actual división administrativa en provincias al Censo de 1787 con lo que los datos suministrados por el Censo de Floridablanca se hacen comparables con los obtenidos a partir de 30.11.1833, fecha del Real Decreto que estableció la división provincial que hoy empleamos (salvo Canarias que era una sola provincia). En estas líneas vamos a realizar el proceso inverso: mantenemos la división vigente en época del conde de Floridablanca y adaptamos a la misma los datos actuales (Padrón de 1986) y los obtenidos un siglo después de aquéllos (1887). También proporcionaremos una sinopsis de los resultados obtenidos por los funcionarios de Floridablanca al tabular el Censo, que no coinciden exactamente con las tabulaciones realizadas hoy a partir de los datos primarios de aquél. Creemos que el conjunto será útil a todos aquellos que se decidan a analizar el Censo de Floridablanca y a comparar sus resultados con los obtenidos diez años después por Godoy e incluso con los del Catastro del marqués de la Ensenada de factura anterior y que, en líneas generales, empleaban la misma división administrativa.

En las más elementales descripciones de un territorio nunca faltan tres datos: la población, la extensión territorial y el cociente entre ambos, la densidad. Las enciclopedias, anuarios demográficos y las geografías descriptivas por elementales que sean siempre incluyen esos datos. Por lo que aquí tratamos de incluírlos. Sin embargo el dato de la extensión territorial y, en consecuencia la densidad, ofrece muchas dificultades. Los datos antiguos, como más adelante exponemos, son altamente erróneos. Sólo después de haberse adoptado el sistema métrico y perfeccionarse los trabajos geodésicos con sus pertinentes y complicadas triangulaciones de los territorios, se comenzó a tener cifras aceptables, y esto ocurrió hace poco más de un siglo (oficialmente se dispuso la obligatoriedad del uso del sistema métrico decimal por Ley de 8.7.1892, aunque los organismos oficiales, los científicos y los técnicos venían usándolo de forma más o menos generalizada desde medio siglo antes) (*1). El Censo de 1857 (pág. 865) contiene una tabla con las extensiones superficiales, población y densidad de las provincias. Lo mismo hace el de 1887 (pág. XVII) y si comparamos los datos de superficie con los obtenidos en la actualidad y que publica el Anuario Estadístico de España 1990 (pág. 15), vemos que aquéllos tienen respecto al último los siguientes errores relativos:

MAGNITUD DEL ERROR	CENSO DE 1857		CENSO DE 1887	
Por debajo del -3%	9	Provincias	5	Provinc.
Entre -3% y -1,5%	8	"	6	"
Entre -1,5% y +0%	8	"	18	"
Entre 0 y 1,5%	8	"	14	"
Entre 1,5% y 3%	9	"	5	"
Mayor del 3%	7	"	1	"
TOTAL	49	"	49	"
Máximo por exceso	5,41%	Huelva	4,74%	Palencia
Máximo por defecto	-6,58%	Alicante	-6,67%	Valladolid
Mínimo por exceso	0,10%	Málaga	0,05%	Teruel
Mínimo por defecto	-0,08	Asturias	-0,03%	Cáceres

Como vemos las medidas de mediados del siglo XIX eran aún bastante defectuosas (sólo 16 provincias de 49 tenían errores por exceso o defecto que no superaban el 1,5% y otras 16 superaban el 3%) y que 30 años después los resultados estaban bastante más próximos a los actuales (ya eran 32 y 6). Sin embargo, no se trató de un perfeccionamiento de todas las anteriores medidas sino que se comportaron como si se tratara de una nueva medición que en conjunto dió resultados más acordes con los de hoy, pues 14 provincias incrementaron su error en cifras absolutas, aunque de forma espectacular sólo lo hicieron Palencia y Valladolid, que de unos errores modesto uno y moderado el otro (0,56 y -2,84), llegaron a los máximos por exceso y defecto respectivamente.

Si nos retrotraemos al siglo XVIII el resultado de las mediciones es caótico. Por un lado no se empleaba el sistema métrico y la medida itineraria más usada entre geógrafos, cartógrafos y marinos era la *legua de 20 al grado* cuya longitud exacta no está precisada pues incluso en las dimensiones que se atribuían al grado existían pequeñas discrepancias (*2) aunque eran más homogéneas que las empleadas por la población común la cual no la conocía, al menos en sus tratos, y usaba la legua terrestre de 2.000 pies cuya magnitud variaba según las zonas desde los 5.120 m. en Teruel hasta los 6.040 en Valencia y Castellón y los 5.572,7 m. de la "*legal castellana*" que era la más utilizada. Pero lo más grave era la tosquedad de los procedimientos empleados para obtener las medidas de extensiones superficiales que exigen métodos geodésicos y al no disponer de ellos tenían que contentarse con agregar las proporcionadas por las autoridades locales que en general no contaban con medios para obtener medidas fidedignas, por lo que posiblemente las obtuvieran, en el mejor de los casos, sumando las de fincas rústicas cuyas dimensiones fueron obtenidas por prácticas de agrimensura en ese desconcierto de unidades agrarias (*3) que empleaban las clases rurales, con las inherentes dificultades de traducirlas a leguas (de 20 al grado) cuadradas que quizá desconocieran en muchos lugares. Si a eso añadimos que posiblemente habría casos que deberían completarla con la superficie de terrenos no mensurados y que, por tanto, debían evaluar a "ojo de buen cubero", no es extraño que las medidas obtenidas para extensiones amplias poco tuvieran que ver con la realidad.

El Censo de Frutos y Manufacturas, concebido, diseñado y posteriormente publicado bajo los gobiernos de Godoy pero recopilado en el intermedio de Urquijo, nos

proporciona las extensiones superficiales de las Intendencias y ajustándonos exclusivamente en aquellas cuyos territorios coinciden con divisiones administrativas actuales tenemos:

TERRITORIOS	Godoy [Leg 20 al grado]^2	Anuario 1990 Km^2	Relación Km^2/Leg^2
Mallorca	112	3.640	32,50
Ibiza-Formentera	15	623,3	41,25
Canarias	371	7.242	19,42
Alava	90,5	3.047	33,67
Aragón	1.235,5	47.650	38,66
Cataluña	1.003	31.930	31,83
Guipúzcoa	52	1.997	38,40
Navarra	205	10.421	50,83
Vizcaya	106	2.217	50,92

Si las mediciones hubiesen sido correctas los valores de la última columna de la derecha debían ser los mismos, y si hacemos caso de lo que dice la publicación del Censo de 1857 iguales a "*31 despreciando decimales*" o a 30,910775 si nos atenemos a la longitud media atribuída al grado en las últimas mediciones (*4). Las importantes diferencias en esa columna son muestra palpable del galimatías existente en las mediciones del siglo XVIII y, como consecuencia del mismo los datos provinentes de aquellos años sólo significan un empeño muy loable, un gran esfuerzo y una preocupación digna de los mejores resultados, pero hoy son inutilizables para cualquier trabajo realizado con un mínimo de seriedad. Así pues, si deseamos conocer la superficie ocupada por las Intendencias habremos de recurrir a estimaciones directas realizadas a partir de mediciones actuales. Y esa es nuestra pretensión.

El procedimiento seguido, sencillo aunque laborioso, consiste en asignar a las respectivas Intendencias la superficie de los municipios cuyos pueblos (en el sentido de este Censo o entidades en el de los Censos actuales) pertenecían todos a la misma Intendencia. Cuando un municipio tuviera entidades o pueblos en más de una Intendencia se ha asignado a cada una de ellas la parte alícuota que le corresponde según el número de pueblos de ese municipio que contenga, a no ser que se haya formado (el municipio) por fusión de otros posteriormente a 1950, en cuyo caso se ha operado con los datos del censo de esa fecha.

Con esto los posibles errores se darán exclusivamente en los municipios limítrofes (que pueden no tener toda su extensión en la Intendencia que se les ha asignado) y en el reparto de las partes alícuotas de los que, con completa seguridad, están a caballo entre dos Intendencias, pero hemos de tener en cuenta dos circunstancias: a) que en este caso los errores por exceso y por defecto son compensables por lo que el error total debe ser bastante inferior a la suma de los errores absolutos, y b) que no se puede ser demasiado exigente, pues cualquier procedimiento que se siga sólo puede dar valores aproximados ya que entonces los límites no estaban bien definidos, como bien puede observarse en la cartografía coetánea de Tomás López, y en la abundancia de terrenos pertenecientes a varios ayuntamientos y explotados por los vecinos de todos ellos (pastos, leña, etc.) Es más, hasta hace unos años el Instituto Geográfico Nacional no tenía totalmente resuelto

los límites sobre el plano de algunos términos municipales. Eran pocos o muy pocos, pero nos autorizan a no preocuparnos demasiado por los errores cometidos por nuestra forma de operar, ya que esperamos queden dentro de lo que la práctica permite con los datos de entonces. Es más, aún hoy podemos observar leves discrepancias en distintas mediciones de las superficies provinciales (*5).

Las extensiones de los términos municipales han sido tomadas del Nomenclátor del Censo de 1981, excepto aquellos casos, no muy raros en los que hubiere que fraccionar un municipio actual formado por la fusión de dos o más y uno o varios de éstos perteneciera a Intendencias distintas. Entonces se ha acudido a nomenclátores anteriores a la fusión y se han tomado los datos de ellos.

A los Reales Sitios se les ha dado el mismo tratamiento que se les dió en el Censo de Frutos y Manufacturas. Es decir: El Pardo se incluye en Madrid, Aranjuez en Toledo, San Ildefonso (La Granja), Valsain y San Lorenzo de El Escorial en Segovia. El Soto de Roma era otro Real Sitio (cedido después a Godoy y posteriormente al duque de Wellington) que ya en el Censo figuraba en Granada, de la misma forma, otras reales fincas que escapaban a la jurisdicción ordinaria, tenían su población incluída con la de los términos que las rodeaban, por lo que no se ha necesitado realizar modificación alguna.

* * * * * * * * *

Otros datos que hemos introducido en este trabajo son los del Censo de La Ensenada que fué deducido directamente de las "Respuestas" a los "Interrogatorios" del Catastro de ese mismo político de Fernando VI. Para poder incluirlos, lo primero que ha de hacerse es tener la seguridad de que las Intendencias de 1750 (año en que empezaron a recopilarse los datos) y las de 1787 eran las mismas, no sólo en nombre –que sí lo eran– sino también en contenido de pueblos. Y a eso hemos dirigido nuestros esfuerzos.

Sabido es que el catastro se compone de dos importantes grupos de documentos que suelen conocerse como "Las Averiguaciones" y "Las Respuestas". El verdadero catastro lo constituyen estos últimos donde se cumplimentan las 40 preguntas que constituían su objetivo. Se realizaron para dar cumplimiento a la Real Cédula de 10 de octubre de 1749, y los trabajos con las revisiones oportunas duraron alrededor de seis años. Su objetivo fué el de disponer de los datos necesarios para establecer una Contribución que sustituyera a todos los múltiples impuestos que pululaban por la Corona de Castilla, para lo cual se nombró la Real Junta de la Unica Contribución que en 31 de julio de 1756 ordenó que las Intendencias implicadas (las de la Corona de Castilla con las excepciones de Canarias, País Vasco y Navarra) les remitieran unos resúmenes con los datos de sus territorios tomados de la documentación anterior. Constituyen el denominado Censo donde por primera vez en la historia de los censos que contienen esta Corona en su totalidad, figura la población en habitantes. En este Censo sólo aparecen los resultados de las provincias de entonces, o Intendencias, sin más detalles de los pueblos que el número de éstos clasificados por su categoría. De aquí hemos tomado los datos que damos en las páginas interiores de este escrito.

Tres años más tarde otra disposición de aquella Real Junta, fechada el 7.7.1759, ordena a los Intendentes que la remitan el **Vecindario** de las mismas donde pueblo a pueblo se expresen los vecinos en una escueta clasificación. Datos que debían tomar, igual

que anteriormente, de la documentación del Catastro. Hemos comparado los pueblos que figuran en estos vecindarios con los contenidos en el Censo de Floridablanca en una labor paciente y sencilla a la que hemos tenido que dedicar muchas horas de trabajo a pesar de no habernos detenido demasiado cuando un pueblo de La Ensenada no figuraba en el Nomenclátor de Floridablanca ni en su ampliación con los de los O.M. (originales manuscritos). Del caso inverso no nos hemos ocupado. Los resultados obtenidos pueden resumirse en:

CENSO DE ENSENADA
Ambito: Corona de Castilla excepto País Vasco, Canarias y Navarra.
Intendencias no estudiadas: Jaén, León (Partido de Asturias) y Galicia.
Intendencias estudiadas:

Número de Pueblos en la Ensenada	9.414
Pueblos localizados en el Censo de Floridablanca	8.967
De ellos pertenecen a la misma intendencia	8.858
De ellos pertenecen a distinta intendencia:	
– Partido de Villalpando	18
– Partido de Viana del Bollo (localizados)	66
– Pueblos sueltos	6

De los 379 pueblos no localizados, al menos 195 eran parajes sin habitantes, 74 de León tenían la consideración de Despoblados por lo que el número de habitantes sería muy pequeño y de los otros 184 la mayoría tenían uno o dos habitantes.

En síntesis podemos decir, aunque sea provisionalmente, que:

1º Las intendencias del Censo de la Ensenada:

Avila	Granada	Palencia
Córdoba	Madrid	Salamanca
Cuenca	Mancha	Sevilla
Extremadura	Murcia	Toledo

tienen todos sus pueblos en las homónimas de Floridablanca por lo que, en principio, podríamos considerarlas iguales en ambos Censos.

2º Tienen algún cambio (máximo 3 pueblos y saldo de 1):

Guadalajara	Soria	Zamora
Segovia	Toro	

se trata de pueblos pequeños (salvo Alaejos con 601 vecinos, unos 2.500 habitantes) por lo que los datos pueden tomarse como una aproximación aceptable.

3º Burgos, León, Galicia y Valladolid tienen algún Partido intercambiado por lo que habrá que hacerse la pertinente rectificación.

4º Las intendencias de León (Partido de Asturias), Galicia y Jaén, cuyos datos desconocemos o no hemos estudiado, pueden depararnos más correcciones.

DATOS.

TABLA I. EXTENSION TERRITORIAL DE LAS PROVINCIAS SEGUN DISTINTAS FUENTES.

Provincias	Publicación del Censo 1857	Publicación del Censo 1887	Anuario Estadístico 1990 Tabla 1.3.1 (Antigua)	Anuario Estadístico 1990 Tabla 1.3.3 (Actual)	Errores relativos en % respecto a la última medición 1857	Errores relativos en % respecto a la última medición 1887	Errores relativos en % respecto a la última medición Tabla 1.3.1
Alava	3.122	3.045	3.047	3.037	2,80	2,63	0,33
Albacete	15.466	14.863	14.862	14.924	3,63	-0,41	-0,42
Alicante	5.434	5.660	5.863	5.817	-6,58	-2,70	0,79
Almería	8.553	8.704	8.774	8.775	-2,53	-0,81	-0,00
Avila	7.722	7.882	8.048	8.050	-4,07	-2,09	-0,02
Badajoz	22.500	21.894	21.657	21.766	3,37	0,59	-0,50
Baleares	4.817	5.014	5.014	4.992	-3,51	0,44	0,44
Barcelona	7.731	7.691	7.733	7.728	-0,09	-0,61	0,06
Burgos	14.635	14.196	14.309	14.292	2,41	-0,66	0,12
Cáceres	20.754	19.863	19.945	19.868	4,46	-0,03	0,39
Cádiz	7.276	7.342	7.385	7.440	-2,20	-2,32	-0,74
Canarias	7.273	7.273	7.242	7.447	-2,34	-2,34	-2,75
Castellón	6.336	6.465	6.679	6.662	-4,89	-3,96	0,26
Ciudad Real	20.305	19.608	19.749	19.813	2,48	-1,03	-0,41
Córdoba	13.442	13.727	13.718	13.771	-2,39	-0,32	-0,38
Coruña	7.973	7.903	7.876	7.950	0,29	-0,59	-0,93
Cuenca	17.419	17.193	17.061	17.140	1,62	0,31	-0,46
Gerona	5.884	5.865	5.886	5.910	-0,44	-0,76	-0,41
Granada	12.788	12.768	12.531	12.647	1,11	0,96	-0,92
Guadalajara	12.611	12.113	12.190	12.214	3,25	-0,83	-0,20
Guipúzcoa	1.885	1.885	1.997	1.980	-4,80	-4,80	0,86
Huelva	10.676	10.138	10.085	10.128	5,41	0,10	-0,42
Huesca	15.224	15.149	15.613	15.636	-2,63	-3,11	-0,15
Jaén	13.426	13.480	13.498	13.496	-0,52	-0,12	0,01
León	15.971	15.377	15.468	15.581	2,51	-1,30	0,73
Lérida	12.366	12.151	12.028	12.173	1,59	-0,18	-1,19
Rioja	5.037	5.041	5.034	5.045	-0,16	-0,08	-0,22
Lugo	9.808	9.881	9.803	9.856	-0,49	0,25	-0,54
Madrid	7.762	7.989	7.995	8.028	-3,33	-0,50	-0,41
Málaga	7.313	7.349	7.276	7.306	0,10	0,59	-0,41
Murcia	11.597	11.537	11.317	11.314	2,50	1,97	0,03
Navara	10.478	10.506	10.421	10.391	0,84	1,11	0,29
Orense	7.093	6.979	7.278	7.273	-2,47	-4,04	0,07
Asturias	10.596	10.895	10.565	10.604	-0,08	2,74	-0,37
Palencia	8.097	8.434	8.035	8.052	0,56	4,74	-0,21
Pontevedra	4.504	4.391	4.477	4.495	0,20	-2,31	-0,40
Salamanca	12.794	12.510	12.336	12.350	3,60	1,30	-0,11
Cantabria	5.471	5.459	5.289	5.321	2,84	2,59	-0,60
Segovia	7.028	6.827	6.949	6.921	1,53	-1,37	0,40
Sevilla	13.714	14.063	14.001	14.036	-2,29	0,19	-0,25
Soria	9.936	10.318	10.287	10.306	-3,59	0,12	-0,18
Tarragona	6.349	6.490	6.283	6.303	0,73	2,97	-0,32
Teruel	14.229	14.818	14.785	14.810	-3,92	0,05	-0,17
Toledo	14.468	15.257	15.368	15.370	-5,87	-0,74	-0,01
Valencia	11.272	10.761	10.763	10.776	4,60	-0,23	-0,12
Valladolid	7.880	7.569	8.202	8.110	-2,84	-6,67	1,13
Vizcaya	2.198	2.165	2.217	2.217	-0,86	-2,35	-
Zamora	10.711	10.615	10.559	10.561	1,42	0,51	-0,02
Zaragoza	17.112	17.424	17.252	17.274	-0,94	0,87	-0,13
TOTAL	**507.036**	**504.517**	**504.750**	**505.966**	**0,21**	**-0,29**	**-0,24**

TABLA II. COMPARACION DE LAS INTENDENCIAS HOMONIMAS EN LOS CENSOS DE LA ENSENADA Y DE FLORIDABLANCA.

INTENDENCIAS (Censo de Ensenada)	Número de Pueblos en el Censo Ensenada	Nº de Pueblos localizados Nomen.II.	Nº de Pueb. que figuran en la misma Intendencia	Pueblos que en Nomenclátor II pertenecen a otra Intendencia *[Observaciones]*
AVILA	284	280	280	
BURGOS	1.855	1.801	1.782	Suano (Toro). Partido de Villalpando (18 pueblos, León)
CORDOBA	61	60	60	
CUENCA	435	429	429	
EXTREMADURA ...	385	363	363	*[De los NO localizados hay 9 sin vecinos]*
GALICIA	...	...	...	*[No examinada]*
GRANADA	401	398	398	*[Algunos pueblos figuran con dos entidades.Se han contado como uno en la primera columna y como dos en las otras.]*
GUADALAJARA	291	289	288	Santotis (Burgos)
JAEN	...	...	...	*[No examinada]*
LEON	1.379	1.301	1.282	Partido de Almansa (19 pueblos, Valladolid)(*6)*[Sólo los partidos de León y Ponferrada. Falta Asturias.- De los no localizados hay 74 despoblados.]*
MADRID	93	91	91	
MANCHA	98	98	98	
MURCIA	65	65	65	
PALENCIA	331	316	316	
SALAMANCA	944	748	748	*[De los NO localizados hay 163 sin vecinos]*
SEGOVIA	408	407	406	Alaejos (Toro)
SEVILLA	234	205	205	*[De los NO localizados hay 23 sin vecinos]*
SORIA	661	653	652	Valdealmendras (Guadalajara)
TOLEDO	333	328	328	
TORO	331	329	328	Espinilla (Burgos)
VALLADOLID	548	526	470	Partido de Viana del Bollo (70 pueblos,Galicia). En Florida-blanca se reparten entre las demarcaciones de Viana del Bollo (completa, 45 feligresías y 12 aldeas) y Villavieja de Mezquita (completa, 9 feligresías) y 4 no localizados.
ZAMORA	277	270	269	Avedillo (Valladolid).

TABLA III. DATOS DEL CENSO DE LA ENSENADA Y VECINDARIO.
Resúmen de los poblacionales.

INTENDENCIAS	Seglares	Al servicio de la Igles. Secular	En Con-ventos.	En centros civiles	Habitantes TOTAL	Vecinos TOTAL *Eclesiásticos*	Proporción hab/vec.
CORDOBA	218.709	871	4.011	241	223.832	56.529 *1.683*	3,96
CUENCA	234.617	667	2.010	193	237.487	65.539 *3.395*	3,62
MURCIA	266.818	1.509	3.262	455	272.044	59.947 *1.260*	4,54
LEON (*)	556.567	4.177	2.767	187	563.698	...	...
MANCHA	177.949	3.286	2.315	24	183.574	51.117 *1.915*	3,59
MADRID (Prov.) .	54.979	468	592	84	56.123	14.851 *341*	3,78
JAEN	166.733	1.894	3.434	175	172.236	...	...
EXTREMADURA	361.887	5.596	5.285	254	373.022	123.627 *4.271*	3,02
GUADALAJARA	99.979	1.158	1.110	166	102.413	25.287 *712*	4,05
GRANADA	536.153	2.198	6.689	245	545.285	133.850 *3.015*	4,07
GALICIA	1.286.138	8.942	3.760	200	1.299.040	336.057 *8.190*	3,87
SEVILLA	676.297	6.082	11.273	1.134	694.786	155.595 *5.970*	4,47
VALLADOLID ..	179.899	2.076	2.893	160	185.028	46.927 *1.688*	3,94
ZAMORA	60.786	668	813	13	62.304	15.513 *382*	4,02
TORO	75.131	1.184	836	61	77.212	22.590 *783*	3,42
BURGOS	410.613	4.736	4.668	405	420.422	102.104 *4.126*	4,12
SALAMANCA ..	164.888	1.552	2.968	606	170.014	43.511 *1.039*	3,91
AVILA	96.145	1.091	1.571	86	98.893	26.482 *501*	3,73
SEGOVIA	140.079	1.398	1.887	36	143.400	32.776 *731*	4,38
PALENCIA	101.304	1.325	1.115	102	103.846	25.552 *1.094*	4,06
SORIA	157.161	1.926	1.166	69	160.322	44.765 *1.364*	3,58
TOLEDO	...	...	...	...	...	81.097 *1.864*	...
MADRID (Cap.) .	...	...	...	...	...	30.626 *1.153*	...

(*) Incluye Asturias.

DEFINICIONES

Extensión. En la primera tabla de las dedicadas a cada Intendencia presentamos su extensión territorial calculada como se ha dicho en las páginas anteriores y subdividida en las partes que hoy pertenecen a las distintas Comunidades Autónomas que se superponen a aquélla. Siguen las poblaciones que tenían esos territorios según los Originales Manuscritos (O.M.) del Censo de Floridablanca, del realizado 101 años después (el más próximo al siglo) y del Padrón de 1986 (casi dos siglos: 199 años y 3 meses). Se acompañan estas columnas de otras dos con las tasas de crecimiento en estos dos lapsos. Para el Censo de Floridablanca se ha tomado convencionalmente como fecha de referencia la del 1.1.1787 que viene a ser la fecha central del intervalo en que se obtuvieron los datos y, por tanto, cabe esperar que se corresponda aproximadamente con el momento que la población de España coincidiría con los datos censales.

La tasa de crecimiento, o tasa de crecimiento proporcional, es lo que debería aumentar en porcentaje constante cada año sobre el anterior para que partiendo de la cifra inicial (Censo de Floridablanca) alcanzar al final del período (Censos de 1887 y Padrón de 1986) las cifras que marcan los correspondientes documentos.

Rango. Bajo la fila de Totales con los datos globales de la Intendencia, figura el rango que es el lugar que ocuparía esa Intendencia en una ordenación por el tamaño del correspondiente concepto. Así, por ejemplo, Aragón será la Intendencia más extensa, la sexta en cuanto a su población en 1787 y 1887 y la novena según el padrón de 1986. La vigésimo quinta en el crecimiento en un siglo y la vigésimo sexta en dos siglos.

El % del Nacional. Sigue otra fila con este título que hemos de interpretar diferentemente en las cuatro primeras columnas de cifras (Extensión y población) y en las dos últimas (Tasas) aunque su cálculo siga las mismas operaciones aritméticas. En las primeras representa el porcentaje con que contribuye la Intendencia en el Total Nacional. En las otras dos es mas bien una medida de lo que significa la correspondiente tasa de crecimiento. Así, siguiendo con el ejemplo de Aragón, la extensión superficial de este territorio (47.720 Km^2) supone el 9,45% del ocupado por todas las provincias (504.750 Km^2) y que el 5,96% de la población de España en 1787 era aragonesa. En cambio, la tasa de crecimiento 0,38938 podemos decir que es mas bien baja ya que es algo menor de los dos tercios de la española en el mismo intervalo o la siguiente de 0,32286 en los casi doscientos años, no llega a ser la mitad de la nacional, pero no es, como la anterior, sumable con la de otras Intendencias. Este mismo significado ha de dársele a las dadas en la Densidad de Población.

La Densidad de Población que presentamos es la que prodríamos denominar "*Densidad bruta de Población*" pues es la obtenida por simple cociente entre la población y la extensión territorial. Sabemos el escaso significado de esta característica pues, en general, sólo sirve en comparaciones a través del tiempo y poco indica a través del espacio donde deberíamos tomar una Densidad diferenciada en la que sólo se considerara el territorio habitable, suprimiendo extensiones ocupadas por las aguas, al menos la alta montaña y las zonas desérticas sin posibilidad de producción. Pero como antes dijimos, las enciclopedias, los Anuarios estadísticos y la mayoría de las geografías generales sólo exponen la densidad bruta y aquí seguimos este fácil criterio.

El mapa o planillo que figura en esta misma página lleva la división municipal del Censo de 1960 y está formada a escala de 1:2.000.000. Se ha utilizado como base del trabajo los mapas publicados por la Confederación Española de Cajas de Ahorro en

1969 que, además de otras muchas virtudes, recoge los límites municipales anteriores a la proliferación de fusiones producida en las décadas siguientes.

En la segunda página dedicada a cada Intendencia proporcionamos una serie de datos tomados en su mayoría de la Publicación oficial de Censo en el siglo XVIII cuyo título es "*Censo Español executado de orden del Rey ... en el año 1787*" (sin datar) y del cual el INE realizó una edición facsímil. Se añaden otros datos obtenidos directamente de los Originales Manuscritos empleados en la realización de la presente obra y en aquellas Intendencias con datos del Censo del marqués de La Ensenada pero con modificaciones respecto del de Floridablanca hemos evaluado éstas tomando los vecinos que tenían en el Vecindario y aplicando la relación hab/vec. calculada en la Tabla III. A este respecto volvemos a advertir que estos datos han de tomarse con prudencia pues al no disponer del Censo de La Ensenada completo podrían existir otras correcciones que desconocemos. Los demás conceptos empleados son claros y no creemos necesiten explicación alguna.

NOTAS

(*1) La Asamblea Constituyente francesa mediante un decreto de 8 de mayo de 1790 encargó a la Academia de Ciencias que organizara un nuevo Sistema de Pesos y Medidas y el 22 de junio de 1799 entraba en la Oficina Internacional de Pesos y Medidas los prototipos del metro y el kilogramo. En España, Gabriel Ciscar y Agustín Pedrayes en el año 1800 entregaban al Conservatorio de Artes una réplica de dichas unidades y redactan un informe sobre la conversión de las unidades entonces usuales en las del nuevo Sistema métrico. Quizá sea esto lo que ha llevado a algunos autores a dar 1801 como fecha de la implantación o introducción del Sistema métrico decimal en España. Ciscar intervino en los trabajos de la Comisión francesa con el fin de medir el arco de meridiano entre Dunquerque y Monjuich (Barcelona) para determinar el tamaño del cuadrante que fijaron en 5.130.740 toesas. Esto fue antes de 1799 y en cuanto a la implantación legal no tuvo efecto hasta 1853 ya que el 19 de julio de 1849 la Reina Isabel II sanciona y Juan Bravo Murillo, Ministro de Comercio, Instrucción y Obras Públicas, refrendó la Ley aprobada por el Congreso y publicada en la Gaceta de Madrid de 22.7.1849 disponiendo que "*En todos los dominios españoles habrá*, decía, *un sólo sistema de pesas y medidas*" (Art.1º), cuya unidad básica sería el metro (Art. 2º), realizado por Ciscar y Pedrayes (Art. 3º). Su empleo en las dependencias oficiales incluída la justicia, o siempre que interviniera un escribano público, sería obligatorio a partir del día primero de 1853 (Arts. 12º, 13º y 14º). En el resto de las actividades se iría implantando paulatinamente por "*clases de unidades*" en un plazo máximo de 10 años (Art.10º) y a partir de que una Comisión nombrada al efecto estableciera las equivalencias antre las nuevas y las antiguas medidas (Art. 7º) que deberían publicarse antes del 1.7.1851. Lo único que, al parecer, se cumplió de esta Ley fueron estas últimas disposiciones excepto en los plazos. La Comisión se nombró por una Real Orden de 20 de julio que cumplió su cometido con menos diligencia que la ordenada aunque para dar cumplimiento al plazo concedido comenzó a publicar un avance en la Gaceta de Madrid nº 6.194 de 29.6.1851. Según confiesan, las diferencias que se podían observar con el informe de Ciscar se debían a "*haberse hecho aquí los cálculos con tres cifras decimales y en dicha memoria con seis*".

El Sistema métrico empezó a enseñarse en las escuelas y a emplearse en los centros oficiales, pero la masa de la población permaneció aferrada a sus confusos sistemas de medidas comarcales. Mientras tanto los metrólogos continuaban empeñados en ajustar más el metro al cuadrante del meridiano para lo cual ampliaron la medición de arco Dunquerque-Monjuich hasta Formentera y convocaron asambleas internacionales en 1870 y 1872 que acabaron nombrando una comisión presidida por el representante español Ibañez Ibero con el encargo de realizar 30 copias del patrón existente y tomar como internacional la que más se acercara a aquél que resultó ser 0,6 micras inferior. Repartieron el resto y a España correspondieron las señaladas con los número 17 y 24 cuyos

tamaños en función de la temperatura y de acuerdo con el patrón internacional era:
Nº 17 : 1 m + (0,9 + 8,657 T + 0,00100 T^2)μ T = temperatura en grados centígrados.
Nº 24 : 1 m + (1,8 + 8,670 T + 0,00100 T^2)μ μ = micras.

Cuarenta años después de la Ley que implantaba el sistema métrico sin conseguirlo, las Cortes aprobaron un Real Decreto, sancionado por la Reina Regente María Cristina y refrendado por el ministro de Fomento Aurelino Linares Rivas que en esencia repetía lo ordenado en la Ley de 19.7.1849, su art. 9º establecía que "El uso del sistema métrico decimal y su nomenclatura es obligatorio en los actos y documentos de todas las dependencias del Estado, de la provincia y del municipio, lo mismo de la península que de ultramar, en el Orden civil, militar, judicial y eclesiástico, así como en los contratos públicos y privados; es igualmente obligatoria la enseñanza del sistema en todas las Escuelas de instrucción primaria" (Real Decreto de 8.7.1892, Gaceta de Madrid del día siguiente). Prueba inequívoca de que la Ley anterior no se cumplió. A partir de estas fechas la utilización del Sistema métrico se impone en toda la sociedad española.

Aunque aquí debiéramos dar por terminada esta Nota, ya de por sí demasiado extensa, permítasenos ampliarla con unas pocas líneas para exponer las últimas disposiciones en el campo de las unidades de medida. La preocupación de los metrólogos sigue siendo el dar unas definiciones de las unidades independientes de un patrón de forma que si éste desapareciera se pudiera reproducir exactamente, e incluir en el nuevo sistema unidades de medidas procedentes de otros campos en los que no era de aplicación el sistema métrico y que no se derivaran o pudieran derivarse de otras ya establecidas. Así en 1873 se creó el sistema CGS, derivación del gaussiano de 1851 que no tuvo éxito, donde ya entra el tiempo con su unidad el segundo. Tras intentos de introducir las medidas eléctricas realizados por Marwell, 1873, y Giovanni Giorgi, 1904, se llegó a crear el **Sistema Internacional** de unidades, **SI**, aprobado en la undécima Conferencia General de Pesos y Medidas en 1960 que utiliza seis unidades básicas: metro, kilogramo, segundo, amperio, grado de temperatura absoluta o Kelvin, y candela, que se hizo obligatorio en Francia desde el 3 de mayo de 1961 y en España desde finales de 1967 por la Ley 88/1967 de 8 de noviembre de ese año (B.O.E. de dos días después) en el cual se definen y establecen los símbolos que deben emplearse así como se presentan una treintena de unidades derivadas. Las definiciones, excepto la de unidad de masa (el Kg), son independientes de un modelo. Unos años después, otra disposición, en este caso el Decreto 1257/1974 de 25.4.1974 repite los datos de la anterior Ley, modificando levemente algunas definiciones para ponerla de acuerdo con las conclusiones de la 13ª Conferencia General (oct.1967) y la 14ª (oct.1971).

(*2) Parece ser que la legua marina o de 20 al grado usada en la época del Descubrimiento se evalúa actualmente alrededor de 3,08 millas naúticas lo que equivale a decir que a finales del siglo XV asignaban al grado un tamaño de 114 Km. El coronel Paladini, del Instituto Geográfico del Ejército, en un documentado estudio sobre un portulano de Ivan Ortis Valero basándose en las distancias entre cabos deduce que hacia 1577 (**2) el grado se evaluaba en la primera hoja en 112,1 Km., aunque al autor le parece alta esa cifra para lo que entonces se usaba. Para las hojas 2ª y 3ª del cartulano deduce que Ortis tomó grados de 104 Km. Los autores del siglo de oro atribuían al grado 16,5 más una sexta (16 + 2/3); 17,5; 18 y 18,5 "*leguas de camino*". Suponemos que esa variedad de coeficientes se corresponde con la variedad de tamaño de la legua pero cualquiera que sea la que se tome y el coeficiente empleado proporciona valores inferiores a los asignados por las mediciones actuales excepto si se toma el mayor valor de legua (la de Valencia 6.040 m) y el mayor coeficiente (18,5) que da para el grado 111,740 Km. (en lugar de 111.111 m), lo que quiere decir que esos autores infravaloraban el grado.

(**2) El Instituto Geográfico del Ejército publicó una preciosa reproducción de ese portulano, acompñada del citado estudio y de otro del Ldo. F. Velasco que lo sitúa en el último tercio del s.XVI (1577?). En la obra "Censo de Castilla de 1591. Estudio analítico." publicada por el INE en 1986 se inserta una fotografía de la primera página donde se data en 1501 como era común hacer y como figuraba en el catálogo de la cartoteca del Ejército antes del estudio de F. Velasco.

(*3) Aranzadas, cahizadas, canas de Rey, cavaduras, celemines, cuartales, cuarteradas, cuarteras, destres, eminas, estadales en cuadro, fanegadas, fanegas, ferrados, hanegadas, huebras, jornadas, jornales, maquileros, marcos, marcos reales, marjales, mojadas, obradas, peonadas, robadas, tahullas, vesanas, yugadas... son parte de las unidades empleadas en el campo para medir la superficie de las fincas, que ademas se complicaban porque unidades del mismo nombre tenían dimensiones distintas según

la comarca o, incluso, según que el terreno fuera yermo, de pastos, monte bajo, bosque, de pan llevar, cultivo de secano o de regadío.

En un primer intento de unificación se establecieron las "Medidas y Pesas legales de Castilla" que para superficie daba la fanega de 96 varas de lado y el marco real o vara cuadrada.

(*4) La legua marina internacional mide 50/9 Km. atribuyendo al grado de meridiano la longitud dada para la definición original del metro. Junto a ésta hay otras dos definiciones, la llamada legua marina geográfica de 5,559746 Km., empleada por los Estados Unidos y la inglesa de 5,559552 Km. La geográfica es la que proporciona el valor dado en el texto.

(*5) En el Anuario Estadístico de España pueden observarse esas diferencias consultando las tablas 1.3.1 y 1.3.3, ambas con datos del Instituto Geográfico Nacional. En ellas figuran para la superficie de España 504.783 Km^2 (Tabla 1.3.1) y 505.999 Km^2 (Tabla 1.3.3). Consultados funcionarios del citado Instituto informaron que la segunda está más cerca de la última medición que asciende a 505.989 Km^2, incluidos los municipios del norte de Africa en los tres casos.

(*6) El partido de Almanza, con 19 pueblos, figura en los Nom. I y II. de Floridablanca repetido en las Intendencias de León y Valladolid. En los O.M. todos los pueblos están asignados a Valladolid por ello en esta obra se han considerado en dicha Intendencia y suponemos que lo mismo hicieron los funcionarios de Floridablanca que elaboraron la publicación de los datos por Intendencias.
En el Vecindario de La Ensenada no consta en Valladolid y en cambio figura asignado a León según expone T. Burón de Castro en su inventario de los fondos de "El Catastro del Marqués de la Ensenada en León" (León, 1985. ISBN: 84-00-06143-8), obra en la que nos hemos basado para los recuentos de pueblos de esta Intendencia.

DATOS DE LAS INTENDENCIAS

La relación alfabética de las Intendencias que constituían la división política y administrativa de España en la época del Censo de Floridablanca, es la siguiente:

1. Alava
2. Aragón
3. Asturias
4. Avila
5. Baleares
6. Burgos
7. Canarias
8. Cataluña
9. Ceuta y Melilla
10. Córdoba
11. Cuenca
12. Extremadura
13. Galicia
14. Granada
15. Guadalajara
16. Guipúzcoa
17. Jaén
18. León
19. Madrid
20. Mancha
21. Murcia
22. Navarra
23. Nuevas Poblaciones
24. Palencia
25. Salamanca
26. Segovia
27. Sevilla
28. Soria
29. Toledo
30. Toro
31. Valencia
32. Valladolid
33. Vizcaya
34. Zamora.

INTENDENCIA DE ALAVA

COMUNIDADES	Extensión Km²	POBLACION 1 En. 1787	31 Dic. 1887	1 Abr. 1986	TASAS CRECIMIENTO 1787/1887 101 años	1787/1986 199a. 3m.
País Vasco	3.037	69.674	94.165	267.728	0,29868	0,67789
TOTAL	**3.037**	**69.674**	**94.165**	**267.728**	**0,29868**	**0,67789**
Rango	30	32	32	25	30	10
% del Nacional ..	0.60	0.67	0.53	0.70	55.8	102.2
DENSIDAD POBL.	–	22.94	31.01	88.16	Coinciden con los datos	
Rango	–	11	16	12	poblacionales.	
% del Nacional ..	–	112.2	88.5	115.6		

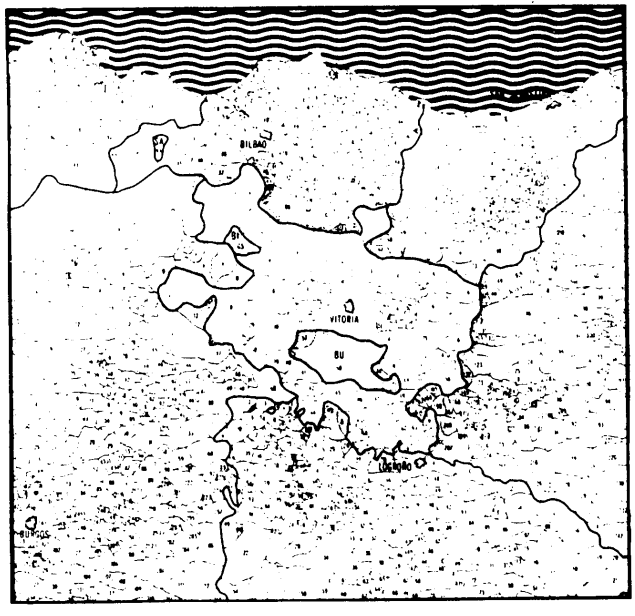

EXTENSION SUPERFICIAL Provincia.	Km².
Alava	3.037

Escala aproximada. 1 : 2.000.000

DATOS GENERALES

Población.

Censo Floridablanca (1787)	
Según los originales manuscritos (B)	69.674
Según la publicación oficial s.XVIII (C) ..	71.399
Censo de Godoy (1797)	67.523

Extensión superficial.

Según datos actuales (A) Km²	3.037
Según datos actuales (A) Lg²	92
Según C. de Frutos y Manufac. (D) Lg² ..	90,5

Localidades y divisiones administrativas (C)

Ciudades	1
Villas	91
Otros pueblos	340
Total	432
Corregimientos	–
Parroquias	435
Entidades de Realengo	174
Entidades de Señorío Secular	257
Entidades de Señorío Eclesiástico	1
Entidades de Ordenes Militares	–

DATOS DE POBLACION

Residentes en viviendas familiares (C)

Corrección:
La cifra resaltada con trama debe ser: **5.369**

ALMAS.

	SOLTEROS.		CASADOS.		VIUDOS.		Total de edades.
	Varones.	*Hembras.*	*Varones.*	*Hembras.*	*Varones.*	*Hembras.*	
Hasta 7 años...	6414.	6176.	.....	.....	.....	.....	12590.
De 7 á 16.....	5996.	5744.	.....	.....	.....	.....	11740.
De 16 á 25.....	4667.	4667.	469.	666.	11.	24.	10504.
De 25 á 40.....	2061.	1870.	5569.	5640.	109.	227.	15276.
De 40 á 50.....	476.	568.	3713.	3646.	295.	453.	9151.
De 50 arriba..	454.	592.	3865.	3486.	1173.	1879.	11449.
Total.....	20068.	19617.	13416.	13438.	1588.	2583.	70710.
Total de estados...	39685.		26854.		4171.		
Total general.....			70710.				

Residentes en viviendas colectivas (C)

Centros Conventuales

Tipo	Casas	Religiosos	Seglares Var	Seglares Muj	Total Var	Total Muj
Masculinos						
Monjes	–	–	–	–	–	–
Frailes	7	223	28	–	251	–
C.Regl.	–	–	–	–	–	–
Or.Mil.	–	–	–	–	–	–
Total	7	223	28	–	251	–
Femeninos						
Monjas	8	192	13	16	13	208
Comend.	1	21	–	–	–	21
Total	9	213	13	16	13	229

Otros Centros.

Tipo	Casas	Religiosos Var	Religiosos Muj	Seglares Var	Seglares Muj	Total Var	Total Muj
Religiosos							
Congreg.	–	–	–	–	–	–	–
Beaterios.	2	–	5	–	2	–	7
Otros:		Personal		Acogidos			
Hospitales	16	23	–	14	14	37	14
Hospicios	1	3	–	84	51	87	51
C.Reclusión	–	–	–	–	–	–	–
C.Expósitos	–	–	–	–	–	–	–
Colegios	–	–	–	–	–	–	–

RESUMEN DE POBLACION (C)

	Varones	Mujeres	TOTAL
Residentes en viviendas familiares	35.072	35.638	70.710
Residentes en viviendas colectivas:			
a) Centros religiosos	264	229	493
b) Otros centros	124	72	196
TOTAL	**35.460**	**35.939**	**71.399**

NOTAS

(A) *Datos calculados.*
(B) *Datos del Original Manuscrito*
(C) *Datos de la Publicación Oficial.*
(D) *Datos del Censo de Frutos y del de Godoy (1797)*
(*) *Corregidos errores aritméticos o de transcripción.*

INTENDENCIA DE ARAGON

COMUNIDADES	Extensión Km²	POBLACION 1 En. 1787	POBLACION 31 Dic. 1887	POBLACION 1 Abr. 1986	TASAS CRECIMIENTO 1787/1887 101 años	TASAS CRECIMIENTO 1787/1986 199a. 3m.
ARAGON	47.720	623.055	922.554	1.184.295	0,38938	0,32286
Rango	1	6	6	9	25	26
% del Nacional ..	9,43	5,96	5,22	3,08	72,70	48,68
DENSIDAD POBL.	–	13,06	19,33	24,82	Coinciden con los datos poblacionales.	
Rango	–	29	31	27		
% del Nacional ..	–	63,92	55,16	32,54		

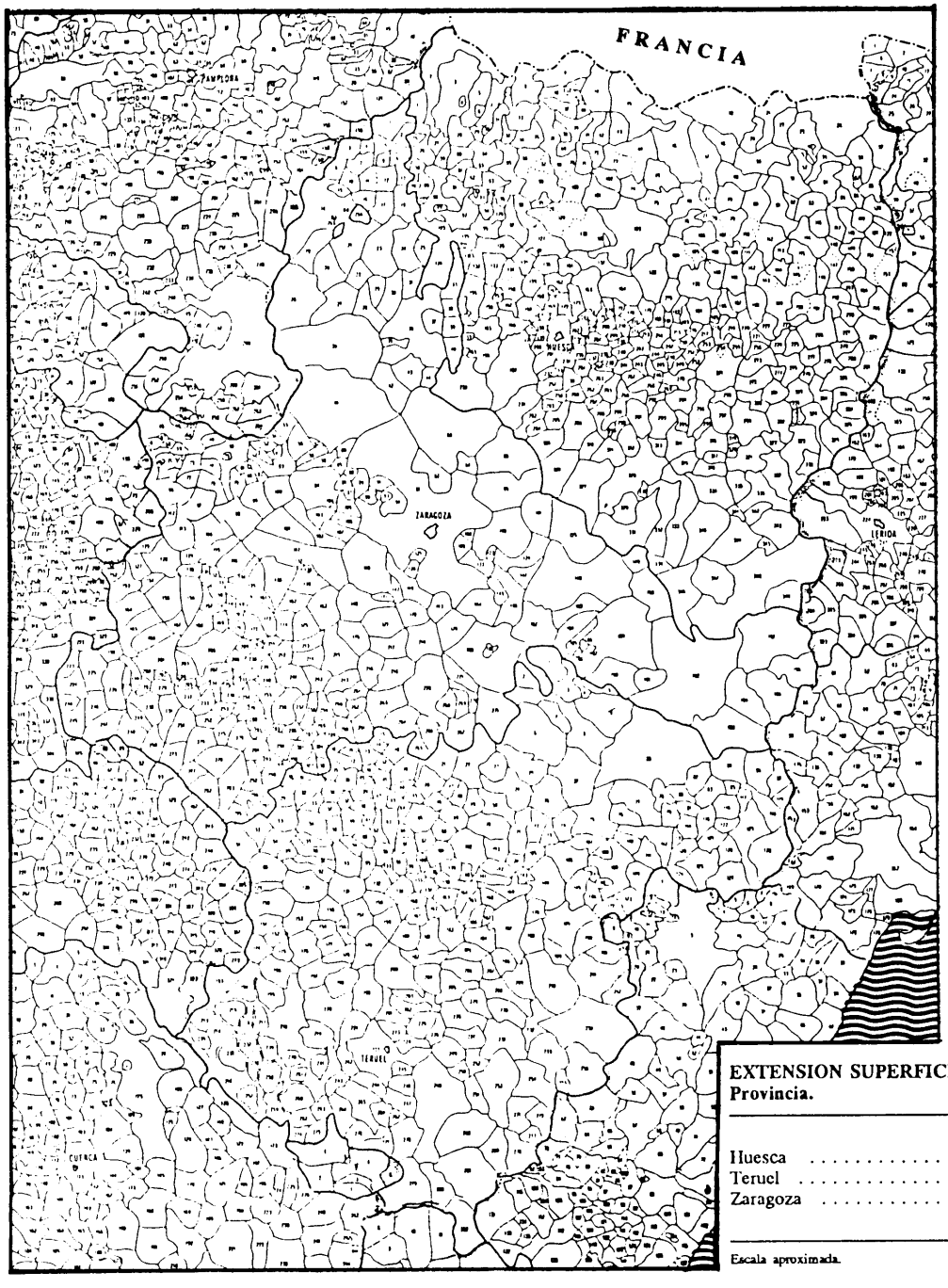

EXTENSION SUPERFICIAL

Provincia.	Km².
Huesca	15.636
Teruel	14.810
Zaragoza	17.274

Escala aproximada. 1 : 2.000.000

DATOS GENERALES

Población.

Censo Floridablanca (1787)

Según los originales manuscritos (B)	623.055
Según la publicación oficial s.XVIII (C) ..	623.308
Censo de Godoy (1797)	657.376

Extensión superficial.

Según datos actuales (A) Km²	47.720
Según datos actuales (A) Lg²	1.452
Según C. de Frutos y Manufac. (D) Lg² ..	1.232,5

Localidades y divisiones administrativas (C)

Ciudades	12
Villas	239
Otros pueblos	1.363
Total	1.614
Corregimientos	13
Parroquias	1.396
Entidades de Realengo	570
Entidades de Señorío Secular	591
Entidades de Señorío Eclesiástico	307
Entidades de Ordenes Militares	146

DATOS DE POBLACION

Residentes en viviendas familiares (C)

ALMAS.

	SOLTEROS.		CASADOS.		VIUDOS.		Total de edades.
	Varones.	*Hembras.*	*Varones.*	*Hembras.*	*Varones.*	*Hembras.*	
Hasta 7 años...	56365.	54464.	.....	.....	.....	.....	110829.
De 7 á 16.....	58008.	51441.	104.	171.	17.	19.	109760.
De 16 á 25.....	42979.	35340.	8964.	12986.	224.	427.	100920.
De 25 á 40.....	13429.	6149.	50758.	53371.	1813.	3621.	129191.
De 40 á 50.....	3688.	1787.	30812.	29012.	2688.	5599.	73586.
De 50 arriba..	4293.	1818.	31033.	25555.	10512.	16563.	89784.
Total.....	178761.	151009.	121711.	121095.	15264.	26229.	614070.
Total de estados...	329771.		242806.		41493.		
Total general.....			614070.				

Residentes en viviendas colectivas (C)

Centros Conventuales

Tipo	Casas	Religiosos	Seglares Var	Seglares Muj	Total Var	Total Muj
Masculinos						
Monjes	13	283	316	–	599	–
Frailes	136	2.960	671	–	3.631	–
C.Regl.	19	231	154	–	385	–
Or.Mil.	2	9	14	–	23	–
Total	170	3.483	1.155	–	4.638	–
Femeninos						
Monjas	61	1.545	192	178	192	1.723
Comend.	1	45	47	46	47	91
Total	62	1.590	239	224	239	1.814

Otros Centros.

Tipo	Casas	Religiosos Var	Religiosos Muj	Seglares Var	Seglares Muj	Total Var	Total Muj
Religiosos							
Congreg.	1	4	–	2	–	6	–
Beaterios.	2	–	36	4	1	4	37
Otros:		Personal		Acogidos		Total	
Hospitales	21	262	–	897	466	1.159	466
Hospicios	2	55	–	249	355	304	355
C.Reclusión	–	–	–	–	–	–	–
C.Expósitos	–	–	–	–	–	–	–
Colegios	7	39	3	136	38	175	41

RESUMEN DE POBLACION (C)

	Varones	Mujeres	TOTAL
Residentes en viviendas familiares	315.737	298.333	614.070
Residentes en viviendas colectivas:			
a) Centros religiosos	4.877	1.814	6.691
b) Otros centros	1.648	899	2.547
TOTAL	**322.262**	**301.046**	**623.308**

NOTAS

(A) *Datos calculados.*

(B) *Datos del Original Manuscrito*

(C) *Datos de la Publicación Oficial.*

(D) *Datos del Censo de Frutos y del de Godoy (1797)*

(*) *Corregidos errores aritméticos o de transcripción.*

INTENDENCIA DE ASTURIAS

COMUNIDADES	Extensión Km²	POBLACION 1 En. 1787	POBLACION 31 Dic. 1887	POBLACION 1 Abr. 1986	TASAS CRECIMIENTO 1787/1887 101 años	TASAS CRECIMIENTO 1787/1986 199a. 3m.
Asturias	10.403	347.321	606.897	1.106.896	0,555411	0,58341
TOTAL	**10.403**	**347.321**	**606.897**	**1.106.896**	**0,555411**	**0,58341**
Rango	19	9	10	11	16	17
% del Nacional ..	2,06	3,32	3,43	2,28	103,70	87,96
DENSIDAD POBL.	–	33,39	58,34	106,40	Coinciden con los datos poblacionales.	
Rango	–	8	8	9		
% del Nacional ..	–	163,43	166,49	139,52		

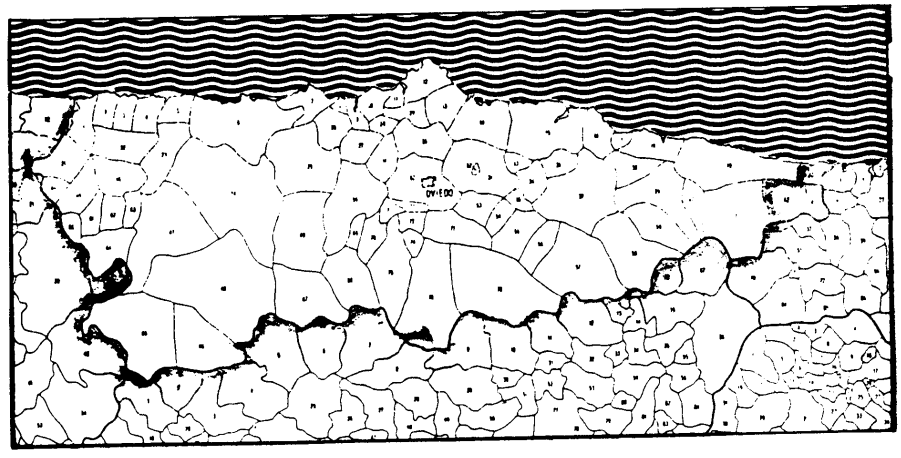

EXTENSION SUPERFICIAL

Provincia.	Km².
Asturias	10.403

Escala aproximada. 1 : 2.000.000

DATOS GENERALES

Población.

Censo Floridablanca (1787)	
Según los originales manuscritos (B)	347.321
Según la publicación oficial s.XVIII (C) ..	347.776
Censo de Godoy (1797)	364.238

Extensión superficial.

Según datos actuales (A) Km^2	10.403
Según datos actuales (A) Lg^2	316
Según C. de Frutos y Manufac. (D) Lg^2 ..	308,5

Localidades y divisiones administrativas (C)

Ciudades	1
Villas	...
Otros pueblos	...
Total	157
Corregimientos	–
Parroquias	688
Entidades de Realengo	66
Entidades de Señorío Secular	74
Entidades de Señorío Eclesiástico	17
Entidades de Ordenes Militares	–

DATOS DE POBLACION

Residentes en viviendas familiares (C)

ALMAS.

	SOLTEROS.		CASADOS.		VIUDOS.		Total de edades.
	Varones.	*Hembras.*	*Varones.*	*Hembras.*	*Varones.*	*Hembras.*	
Hasta 7 años.	33653.	33659.	.....	.....	.....	.....	67312.
De 7 á 16...	31091.	30852.	209.	178.	97.	1.	62428.
De 16 á 25..	20844.	23221.	5400.	6110.	84.	169.	55828.
De 25 á 40..	5799.	8229.	26190.	27545.	883.	1961.	70608.
De 40 á 50..	1683.	3054.	16695.	16540.	1373.	3048.	42393.
De 50 arriba.	1433.	2784.	15392.	13793.	4973.	8889.	47164.
Total.....	94503.	101799.	63886.	64166.	7410.	14069.	345833.
Total de estados.	196302.		128052.		21479.		
Total general.....	345833.						

Residentes en viviendas colectivas (C)

Centros Conventuales

Tipo	Casas	Religiosos	Seglares Var	Seglares Muj	Total Var	Total Muj
Masculinos						
Monjes	9	171	88	–	259	–
Frailes	6	207	41	–	248	–
C.Regl.	–	–	–	–	–	–
Or.Mil.	–	–	–	–	–	–
Total	15	378	129	–	507	–
Femeninos						
Monjas	8	203	18	92	18	295
Comend.	–	–	–	–	–	–
Total	8	203	18	92	18	295

Otros Centros.

Tipo	Casas	Religiosos Var	Religiosos Muj	Seglares Var	Seglares Muj	Total Var	Total Muj
Religiosos							
Congreg.	–	–	–	–	–	–	–
Beaterios.	–	–	–	–	–	–	–
Otros:		Personal		Acogidos		Total	
Hospitales	11	25	–	16	52	41	52
Hospicios	2	14	–	377	588	391	588
C.Reclusión	1	1	–	–	10	1	10
C.Expósitos	–	–	–	–	–	–	–
Colegios	5	5	2	26	7	31	9

RESUMEN DE POBLACION (C)

	Varones	Mujeres	TOTAL
Residentes en viviendas familiares	165.799	180.034	345.833
Residentes en viviendas colectivas:			
a) Centros religiosos	525	295	820
b) Otros centros	464	659	1.123
TOTAL	**166.788**	**180.988**	**347.776**

NOTAS

(A) *Datos calculados.*
(B) *Datos del Original Manuscrito*
(C) *Datos de la Publicación Oficial.*
(D) *Datos del Censo de Frutos y del de Godoy (1797)*
(*) *Corregidos errores aritméticos o de transcripción.*

INTENDENCIA DE AVILA

COMUNIDADES	Extensión Km²	POBLACION 1 En. 1787	31 Dic. 1887	1 Abr. 1986	TASAS CRECIMIENTO 1787/1887 101 años	1787/1986 199a. 3m.
Castilla–Mancha ..	1.193	13.645	22.720	16.670	0,50610	0,10055
Castilla–León	6.636	99.080	162.310	162.820	0,48989	0,24960
Extremadura	146	1.939	2.644	1.304	0,30752	–0,19892
Madrid	110	156	1.162	2.179	2,00806	1,33214
TOTAL	8.085	114.820	188.836	182.973	0,49380	0,23414
Rango	22	27	27	28	19	29
% del Nacional ..	1,60	1,10	1,07	0,48	92,2	35,3
DENSIDAD POBL.	–	14,20	23,36	22,63	Coinciden con los datos	
Rango	–	27	27	31	poblacionales.	
% del Nacional ..	–	69,5	66,7	29,7		

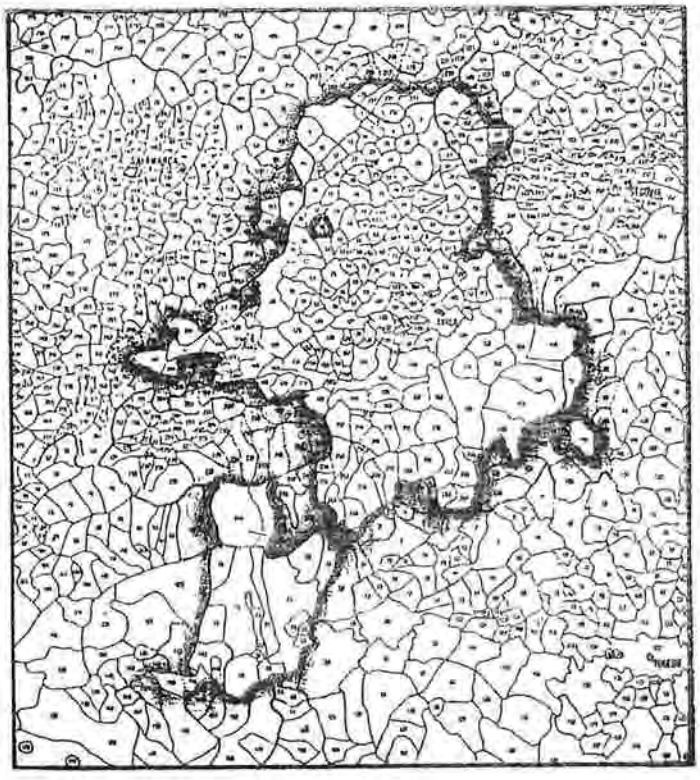

EXTENSION SUPERFICIAL

Provincia.	Km².
Avila	6.073
Cáceres	146
Madrid	110
Salamanca	235
Segovia	206
Toledo	1.193
Valladolid	122

Escala aproximada. 1 : 2.000.000

DATOS GENERALES

Población.

Censo Floridablanca (1787)

Según los originales manuscritos (B)	114.820
Según la publicación oficial s.XVIII (C) ..	115.172
Censo de Godoy (1797)	118.061
Censo de La Ensenada (1750–1754)	98.893

Extensión superficial.

Según datos actuales (A) Km^2	8.085
Según datos actuales (A) Lg^2	246
Según C. de Frutos y Manufac. (D) Lg^2 ..	215

Localidades y divisiones administrativas (C)

Ciudades	1
Villas	82
Otros pueblos	276
Total	359
Corregimientos	7
Parroquias	299
Entidades de Realengo	245
Entidades de Señorío Secular	107
Entidades de Señorío Eclesiástico	7
Entidades de Ordenes Militares	–

DATOS DE POBLACION

Residentes en viviendas familiares (C)

ALMAS.

	SOLTEROS. Varones.	SOLTEROS. Hembras	CASADOS. Varones.	CASADOS. Hembras.	VIUDOS. Varones.	VIUDOS. Hembras.	Total de edades.
Hasta 7 años..	10689.	10642.	.....	.....	.....	.....	21331.
De 7 á 16.....	11300.	10318.	6.	8.	.....	.....	21632.
De 16 á 25.....	7644.	6708.	1262.	2017.	23.	49.	17703.
De 25 á 40.....	2320.	1306.	10170.	10586.	401.	583.	25366.
De 40 á 50.....	555.	379.	5500.	4986.	602.	1002.	13024.
De 50 arriba..	509.	375.	4969.	4155.	1743.	2955.	14706.
Total.....	33017.	29728.	21907.	21752.	2769.	4589.	113762.
Total de estados...	62745.		43659.		7358.		
Total general.....			113762.				

Residentes en viviendas colectivas (C)

Centros Conventuales

Tipo	Casas	Religiosos	Seglares Var	Seglares Muj	Total Var	Total Muj
Masculinos						
Monjes	3	64	34	–	98	–
Frailes	24	497	89	–	586	–
C.Regl.	1	18	–	–	18	–
Or.Mil.	–	–	–	–	–	–
Total	28	579	123	–	702	–
Femeninos						
Monjas	18	360	31	107	31	467
Comend.	–	–	–	–	–	–
Total	18	360	31	107	31	467

Otros Centros.

Tipo	Casas	Religiosos Var	Religiosos Muj	Seglares Var	Seglares Muj	Total Var	Total Muj
Religiosos							
Congreg.	–	–	–	–	–	–	–
Beaterios.	1	–	6	5	2	5	8
Otros:		Personal		Acogidos			
Hospitales	9	43	–	55	16	98	16
Hospicios	–	–	–	–	–	–	–
C.Reclusión	–	–	–	–	–	–	–
C.Expósitos	–	–	–	–	–	–	–
Colegios	2	38	–	45	–	83	–

RESUMEN DE POBLACION (C)

	Varones	Mujeres	TOTAL
Residentes en viviendas familiares	57.693	56.069	113.762
Residentes en viviendas colectivas:			
a) Centros religiosos	733	467	1.200
b) Otros centros	186	24	210
TOTAL	**58.612**	**56.560**	**115.172**

NOTAS

(A) *Datos calculados.*
(B) *Datos del Original Manuscrito*
(C) *Datos de la Publicación Oficial.*
(D) *Datos del Censo de Frutos y del de Godoy (1797)*
(*) *Corregidos errores aritméticos o de transcripción.*

INTENDENCIA DE BALEARES

COMUNIDADES	Extensión Km²	POBLACION 1 Fn. 1787	31 Dic. 1887	1 Abr. 1986	TASAS CRECIMIENTO 1787/1887 101 años	1787/1986 199a. 3m.
Baleares	5.014	179.066	313.480	680.933	0,55598	0,67262
**TOTAL ..... **	**5.014**	**179.066**	**313.480**	**680.933**	**0,55598**	**0,67262**
Rango	28	211	19	17	15	11
% del Nacional ..	0,99	1,71	1,77	1,77	103,81	101,41
DENSIDAD POBL.	–	35,87	62,80	136,40	Coinciden con los datos	
Rango	–	7	7	8	poblacionales.	
% del Nacional ..	–	175,57	179,21	178,85		



EXTENSION SUPERFICIAL

Islas.	**Km².**
Mallorca	3.640
Menorca	702
Ibiza	541
Formentera	82
Cabrera	16
Otras islas	33

Escala aproximada. 1 : 2.000.000

DATOS GENERALES

Población.

Censo Floridablanca (1787)

Según los originales manuscritos (B)	179.066
Según la publicación oficial s.XVIII (C) ..	179.106
Censo de Godoy (1797)	186.981

Extensión superficial.

Según datos actuales (A) Km²	4.992
Según datos actuales (A) Lg²	152
Según C. de Frutos y Manufac. (D) Lg² ..	(*1)

Localidades y divisiones administrativas (C)

Ciudades	3
Villas	37
Otros pueblos	61
Total	101
Corregimientos	3
Parroquias	66
Entidades de Realengo	92
Entidades de Señorío Secular	5
Entidades de Señorío Eclesiástico	4
Entidades de Ordenes Militares	–

DATOS DE POBLACION

Residentes en viviendas familiares (C)

Suma de las Tablas:
XXVII
Mallorca
XXVIII
Menorca
XXXIX
Ibiza y Formentera

	SOLTEROS		CASADOS		VIUDOS		TOTAL
	Var.	Muj.	Var.	Muj.	Var.	Muj.	
Hasta 7 años	14.867	14.283	–	–	–	–	29.150
De 7 a 16 . . .	16.606	15.525	19	50	–	–	32.200
De 16 a 25 .	12.031	9.792	3.083	4.654	87	242	29.889
De 25 a 40 .	5.579	3.118	12.401	13.719	589	1.632	37.038
De 40 a 50 .	1.792	1.373	8.147	7.392	689	2.222	21.615
De 50 arriba .	1.814	1.593	8.332	6.105	2.170	6.246	26.260
Total	**52.689**	**45.684**	**31.982**	**31.920**	**3.535**	**10.342**	**176.152**
Por estados	**98.373**		**63.902**		**13.877**		
Total General			**176.152**				

Residentes en viviendas colectivas (C)

Centros Conventuales

Tipo	Casas	Religiosos	Seglares		Total	
			Var	Muj	Var	Muj
Masculinos						
Monjes	2	36	42	–	78	–
Frailes	31	913	205	–	1.118	–
C.Regl.	4	45	16	–	61	–
Or.Mil.	2	33	–	–	33	–
Total	39	1.027	263	–	1.290	–
Femeninos						
Monjas	16	628	31	33	31	661
Comend.	–	–	–	–	–	–
Total	16	628	31	33	31	661

Otros Centros.

Tipo	Casas	Religiosos		Seglares		Total	
		Var	Muj	Var	Muj	Var	Muj
Religiosos							
Congreg.	3	19	–	1	–	20	–
Beaterios.	3	–	10	–	–	–	10
Otros:		Personal		Acogidos		Total	
Hospitales	10	103	–	194	143	297	143
Hospicios	4	13	–	101	234	114	234
C.Reclusión	1	1	–	–	15	1	15
C.Expósitos	–	–	–	–	–	–	–
Colegios	4	13	2	56	67	69	69

RESUMEN DE POBLACION (C)

	Varones	Mujeres	TOTAL
Residentes en viviendas familiares	88.206	87.946	176.152
Residentes en viviendas colectivas:			
a) Centros religiosos	1.321	661	1.982
b) Otros centros	501	471	972
TOTAL	**90.028**	**89.078**	**179.106 (*)**

NOTAS

(A) *Datos calculados.*
(B) *Datos del Original Manuscrito*
(C) *Datos de la Publicación Oficial.*
(D) *Datos del Censo de Frutos y del de Godoy (1797)*
(*) *Corregidos errores aritméticos o de transcripción.*

INTENDENCIA DE BURGOS

COMUNIDADES	Extensión Km²	POBLACION 1 En. 1787	POBLACION 31 Dic. 1887	POBLACION 1 Abr. 1986	TASAS CRECIMIENTO 1787/1887 101 años	TASAS CRECIMIENTO 1787/1986 199a. 3m.
Asturias	198	5.486	8.847	5.230	0,47427	-0,023981
Cantabria	4.405	132.651	224.619	497.733	0,52283	0,66587
Castilla-León	14.494	242.553	343.526	363.615	0,34519	0,20341
Rioja, La	2.901	76.097	119.449	198.905	0,44741	0,48338
**TOTAL ..... **	**21.998**	**456.787**	**696.441**	**1.065.483**	**0,41846**	**0,42598**
Rango	10	7	8	13	23	21
% del Nacional ..	4,35	4,37	3,93	2,77	78,1	64,2
DENSIDAD POBL.	-	20,76	31,66	48,44	Coinciden con los datos	
Rango	-	15	15	19	poblacionales.	
% del Nacional ..	-	101,6	90,3	63,5		

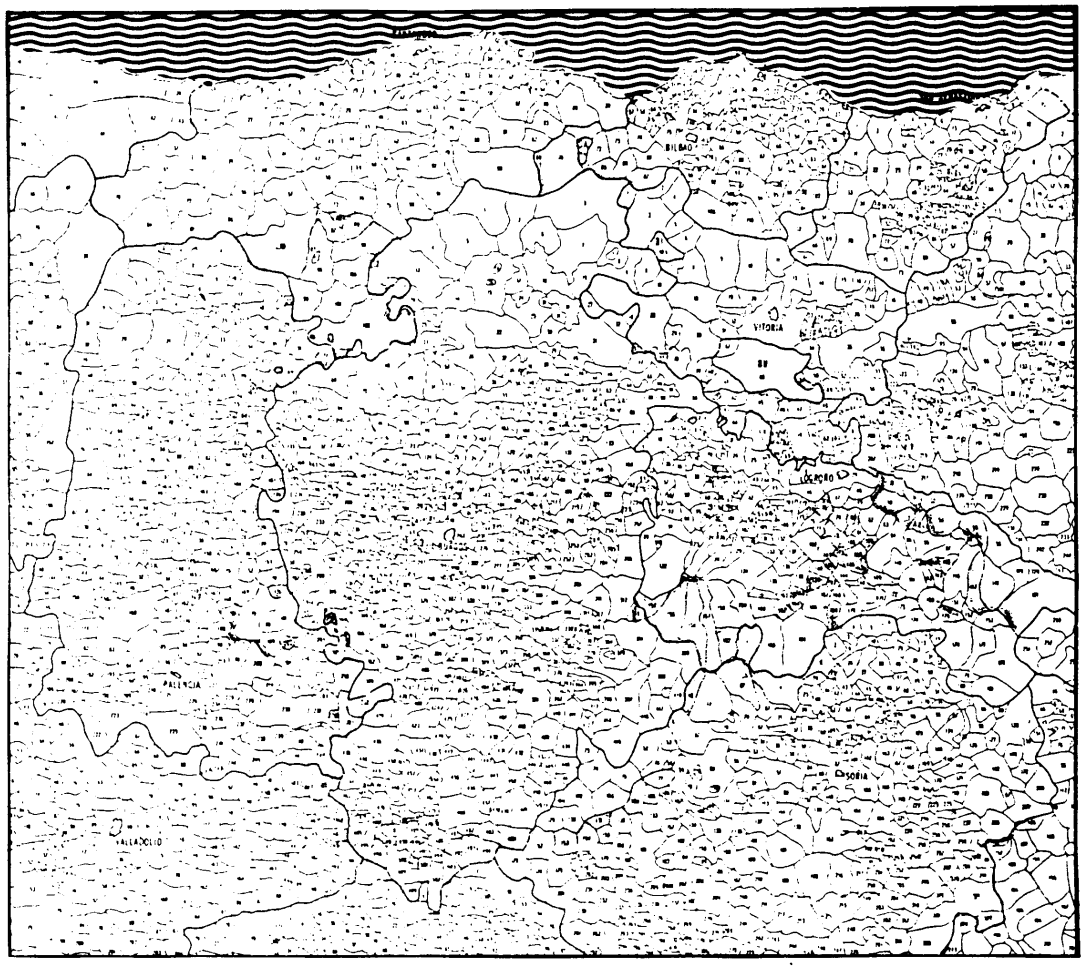

EXTENSION SUPERFICIAL

Provincias.	Km².	Provincias.	Km².
Asturias	198	Palencia	270
Burgos	13.770	Rioja, La	2.901
Cantabria	4.405	Soria	454

Escala aproximada. 1 : 2.000.000

DATOS GENERALES

Población.

Censo Floridablanca (1787)	
Según los originales manuscritos (B)	456.787
Según la publicación oficial s.XVIII (C) ..	465.410
Censo de Godoy (1797)	470.588
Censo de La Ensenada (1750–1754)	415.369

Extensión superficial.

Según datos actuales (A) Km^2	21.998
Según datos actuales (A) Lg^2	669
Según C. de Frutos y Manufac. (D) Lg^2 ..	642

Localidades y divisiones administrativas (C)

Ciudades	7
Villas	583
Otros pueblos	1.404
Total	1.994
Corregimientos	17
Parroquias	1.947
Entidades de Realengo	959
Entidades de Señorío Secular	891
Entidades de Señorío Eclesiástico	140
Entidades de Ordenes Militares	4

DATOS DE POBLACION

Residentes en viviendas familiares (C)

ALMAS.

	SOLTEROS.		CASADOS.		VIUDOS.		Total de edades.
	Varones.	*Hembras.*	*Varones.*	*Hembras.*	*Varones.*	*Hembras.*	
Hasta 7 años...	43950.	42601.	.....	.....	.....	.....	86551.
De 7 á 16.....	41637.	39618.	90	79.	.....	.....	81424.
De 16 á 25.....	27482.	30312.	6047	7546.	138.	210.	71735.
De 25 á 40.....	7986.	8765.	38448	41002.	996.	2227.	99424.
De 40 á 50.....	2587.	2630.	21858	21463.	1572.	4268.	54378.
De 50 arriba..	2208.	2777.	22651	19596.	6704.	12947.	66883.
Total.....	125850.	126703.	89091.	89686.	9410.	19652.	460395.
Total de estados...	252553.		178780.		29062.		
Total general.....			460395.				

Corrección:
La cifra resaltada con trama debe ser: **89.094**

Residentes en viviendas colectivas (C)

Centros Conventuales

Tipo	Casas	Religiosos	Seglares Var	Seglares Muj	Total Var	Total Muj
Masculinos						
Monjes	22	591	402	–	993	–
Frailes	57	1.242	267	–	1.509	–
C.Regl.	4	61	141	–	202	–
Or.Mil.	–	–	–	–	–	–
Total	83	1.894	810	–	2.704	–
Femeninos						
Monjas	47	976	80	183	80	1.159
Comend.	1	20	–	12	–	32
Total	48	996	80	195	80	1.191

Otros Centros.

Tipo	Casas	Religiosos Var	Religiosos Muj	Seglares Var	Seglares Muj	Total Var	Total Muj
Religiosos							
Congreg.	1	13	–	–	–	13	–
Beaterios.	1	–	8	–	–	–	8
Otros:		Personal		Acogidos			
Hospitales	50	172	–	114	62	286	62
Hospicios	4	8	–	125	135	133	135
C.Reclusión	–	–	–	–	–	–	–
C.Expósitos	1	–	–	123	130	123	130
Colegios	5	30	4	92	24	122	28

RESUMEN DE POBLACION (C)

	Varones	Mujeres	TOTAL
Residentes en viviendas familiares	224.354	236.041	460.395
Residentes en viviendas colectivas:			
a) Centros religiosos	2.784	1.191	3.975
b) Otros centros	677	363	1.040
TOTAL	**227.815**	**237.595**	**465.410**

NOTAS

(A) *Datos calculados.*
(B) *Datos del Original Manuscrito*
(C) *Datos de la Publicación Oficial.*
(D) *Datos del Censo de Frutos y del de Godoy (1797)*
(*) *Corregidos errores aritméticos o de transcripción.*

INTENDENCIA DE CANARIAS

COMUNIDADES	Extensión Km²	POBLACION 1 En. 1787	31 Dic. 1887	1 Abr. 1986	TASAS CRECIMIENTO 1787/1887 101 años	1787/1986 199a. 3m.
CANARIAS	**7.447**	**169.283**	**301.983**	**1.466.391**	**0,57471**	**1,08945**
Rango	23	23	22	7	14	4
% del Nacional	1,47	1,62	1,71	3,81	107,30	164,26
DENSIDAD POBL.	–	22,73	40,55	196,91	Coinciden con los datos	
Rango	–	12	11	5	poblacionales.	
% del Nacional ..	–	116,15	115,72	258,20		



EXTENSION SUPERFICIAL

Islas.	Km².	Islas.	Km².
Fuenteventura	1.663	Tenerife	2.055
Gran Canaria	1.530	La Palma	687
Lanzarote	862	Gomera	372
Otras islas	44	Hierro	287

Escala aproximada. 1 : 2.000.000

Nota:
Las publicaciones realizadas por el I.N.E.: **Anuario Estadístico 1990** y los **Nomenclator** de las provincias de Las Palmas y Santa Cruz de Tenerife, éstas últimas con referencia al Censo de Población de 1981, ofrecen los siguientes datos sobre la superficie del archipiélago (en Km².)

	Anuario Estadístico Tab. 1.31	Tab. 1.33	Nomén-clator
Las Palmas	4.072	4.066	4.099
Santa Cruz de Tenerife	3.170	3.381	3.401
Total Canarias	**7.242**	**7.447**	**7.500**

DATOS GENERALES

Población.

Censo Floridablanca (1787)	
Según los originales manuscritos (B)	169.283
Según la publicación oficial s.XVIII (C) ..	169.285
Censo de Godoy (1797)	173.865

Extensión superficial.

Según datos actuales (A) Km^2	7.447
Según datos actuales (A) $I.g^2$	227
Según C. de Frutos y Manufac. (D) $I.g^2$ ..	371

Localidades y divisiones administrativas (C)

Ciudades	3
Villas	6
Otros pueblos	152
Total	161
Corregimientos	2
Parroquias	74
Entidades de Realengo	59
Entidades de Señorío Secular	102
Entidades de Señorío Eclesiástico	–
Entidades de Ordenes Militares	–

DATOS DE POBLACION

Residentes en viviendas familiares (C)

ALMAS.

	SOLTEROS.		CASADOS.		VIUDOS.		Total de edades.
	Varones.	*Hembras.*	*Varones.*	*Hembras.*	*Varones.*	*Hembras.*	
Hasta 7 años...	15923.	15258.	.....	.....	.....	.....	31181.
De 7 á 16.....	16999.	15985.	29.	86.	1.	3.	33103.
De 16 á 25.....	10840.	11914.	1947.	3019.	20.	97.	27847.
De 25 á 40.....	4012.	6807.	10576.	12442.	254.	992.	35083.
De 40 á 50.....	1031.	2046.	6290.	6336.	358.	1548.	17609.
De 50 arriba..	934.	2356.	6831.	5705.	1535.	5059.	22420.
Total.....	49739.	54376.	25673.	27588.	2168.	7699.	167243.
Total de estados...	104115.		53261.		9867.		
Total general.....			167243.				

Residentes en viviendas colectivas (C)

Centros Conventuales

Tipo	Casas	Religiosos	Seglares		Total	
			Var	Muj	Var	Muj
Masculinos						
Monjes	–	–	–	–	–	–
Frailes	41	640	31	–	671	–
C.Regl.	–	–	–	–	–	–
Or.Mil.	–	11	–	–	11	–
Total	41	651	31	–	682	–
Femeninos						
Monjas	15	510	12	328	12	838
Comend.	–	–	–	–	–	–
Total	15	510	12	328	12	838

Otros Centros.

Tipo	Casas	Religiosos		Seglares		Total	
		Var	Muj	Var	Muj	Var	Muj
Religiosos							
Congreg.	–	–	–	–	–	–	–
Beaterios.	–	–	–	–	–	–	–
Otros:		Personal		Acogidos		Total	
Hospitales	10	60	–	34	37	94	37
Hospicios	1	41	–	38	81	79	81
C.Reclusión	1	2	–	–	17	2	17
C.Expósitos	3	3	–	76	64	79	64
Colegios	1	12	–	45	–	57	–

RESUMEN DE POBLACION (C)

	Varones	Mujeres	TOTAL
Residentes en viviendas familiares	77.580	89.663	167.243
Residentes en viviendas colectivas:			
a) Centros religiosos	694	838	1.532
b) Otros centros	311	199	510
TOTAL	**78.585**	**90.700**	**169.285**

NOTAS

(A) *Datos calculados.*
(B) *Datos del Original Manuscrito*
(C) *Datos de la Publicación Oficial.*
(D) *Datos del Censo de Frutos y del de Godoy (1797)*
(*) *Corregidos errores aritméticos o de transcripción.*

INTENDENCIA DE CATALUÑA

COMUNIDADES	Extensión Km²	POBLACION 1 En. 1787	31 Dic. 1887	1 Abr. 1986	TASAS CRECIMIENTO 1787/1887 101 años	1787/1986 199a. 3m.
CATALUÑA	**32.023**	**886.624**	**1.836.139**	**5.978.638**	**0,72340**	**0,96246**
Rango	4	2	2	1	4	5
% del Nacional ..	6,33	8,49	10,38	15,54	135,1	145,1
DENSIDAD POBL.	–	27,69	57,34	186,70	Coinciden con los datos poblacionales.	
Rango	–	9	9	6		
% del Nacional ..	–	135,5	163,6	244,8		

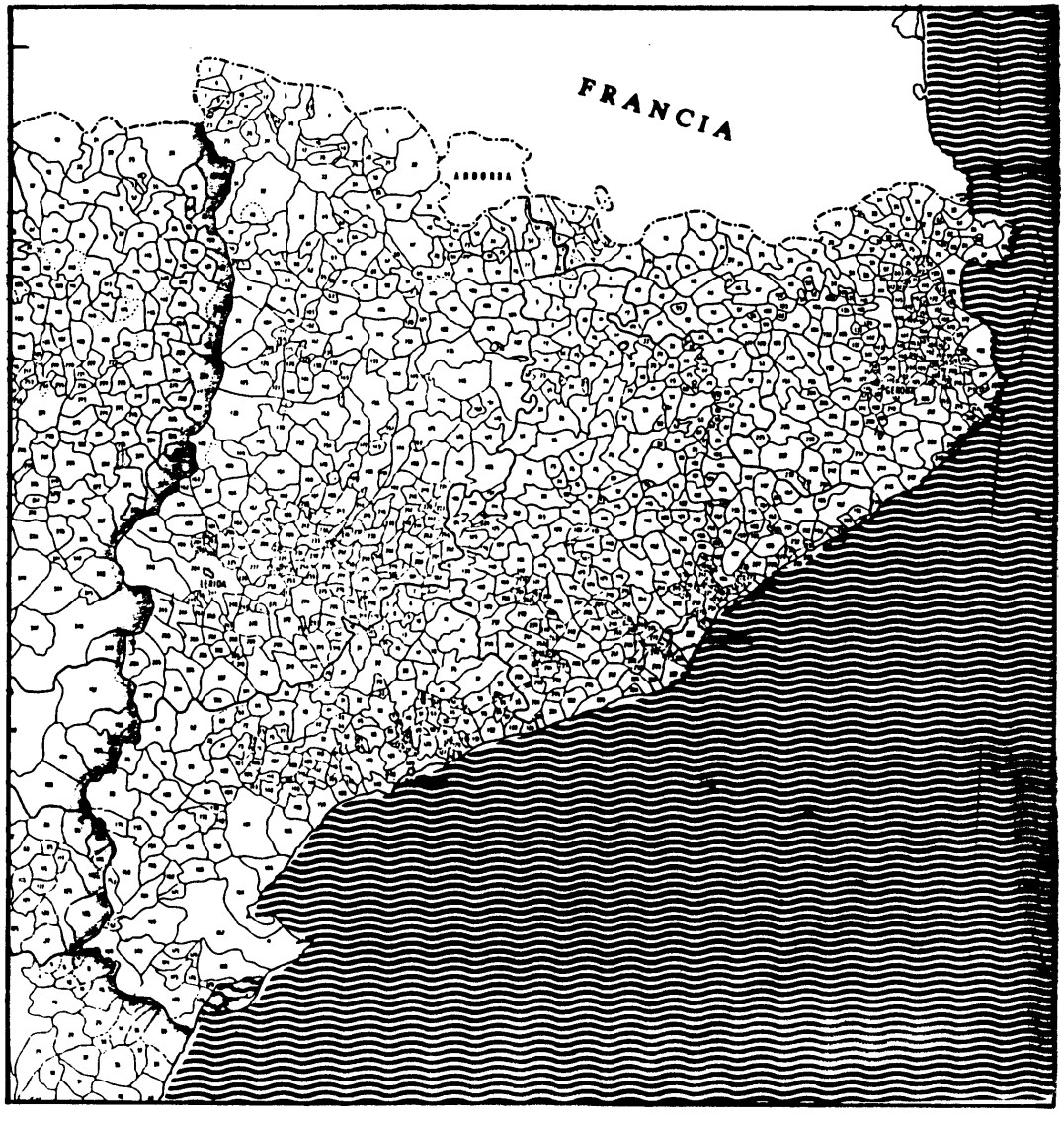

EXTENSION SUPERFICIAL

Provincias.	Km².	Provincias.	Km².
Barcelona	7.738	Lérida	12.072
Gerona	5.910	Tarragona	6.303

Escala aproximada. 1 : 2.000.000

DATOS GENERALES

Población.

Censo Floridablanca (1787)	
Según los originales manuscritos (B)	886.624
Según la publicación oficial s.XVIII (C) ..	814.412
Censo de Godoy (1797)	858.818

Extensión superficial.

Según datos actuales (A) Km^2	32.023
Según datos actuales (A) Lg^2	974
Según C. de Frutos y Manufac. (D) Lg^2 ..	1.003

Localidades y divisiones administrativas (C)

Ciudades	14
Villas	283
Otros pueblos	2.158
Total	2.455
Corregimientos	13
Parroquias	1.682
Entidades de Realengo	744
Entidades de Señorío Secular	1.043
Entidades de Señorío Eclesiástico	598
Entidades de Ordenes Militares	70

DATOS DE POBLACION

Residentes en viviendas familiares (C)

ALMAS.

	SOLTEROS.		CASADOS.		VIUDOS.		Total de edades.
	Varones.	*Hembras.*	*Varones.*	*Hembras.*	*Varones.*	*Hembras.*	
Hasta 7 años...	80926.	83248.	.....	.....	.....	.....	164174.
De 7 á 16.....	65948.	70504.	418.	663.	27.	44.	137596.
De 16 á 25.....	40086.	42451.	13214.	18980.	472.	1117.	116321.
De 25 á 40.....	20189.	16880.	52808.	59039.	2811.	6537.	158264.
De 40 á 50.....	7710.	6369.	40079.	38743.	3863.	8306.	105070.
De 50 arriba..	7510.	5939.	40119.	33770.	11498.	21341.	120177.
Total.....	222369.	225392.	146630.	151195.	18671.	37345.	801602.
Total de estados...	447761.		297825.		56016.		
Total general.....	801602.						

Residentes en viviendas colectivas (C)

Centros Conventuales

Tipo	Casas	Religiosos	Seglares Var	Seglares Muj	Total Var	Total Muj
Masculinos						
Monjes	19	448	404	–	852	–
Frailes	162	3.634	567	–	4.201	–
C.Regl.	18	226	121	–	347	–
Or.Mil.	–	–	–	–	–	–
Total	199	4.308	1.092	–	5.400	–
Femeninos						
Monjas	47	1.139	80	258	80	1.397
Comend.	3	59	–	47	–	106
Total	50	1.198	80	305	80	1.503

Otros Centros.

Tipo	Casas	Religiosos Var	Religiosos Muj	Seglares Var	Seglares Muj	Total Var	Total Muj
Religiosos							
Congreg.	2	32	–	3	–	35	–
Beaterios.	4	–	59	1	15	1	74
Otros:		Personal		Acogidos		Total	
Hospitales	74	598	–	1.761	702	2.359	702
Hospicios	7	77	–	566	1.185	643	1.185
C.Reclusión	3	12	–	–	178	12	178
C.Expósitos	–	–	–	–	–	–	–
Colegios	17	125	10	480	23	605	33

RESUMEN DE POBLACION (C)

	Varones	Mujeres	TOTAL
Residentes en viviendas familiares	387.670	413.932	801.602
Residentes en viviendas colectivas:			
a) Centros religiosos	5.480	1.503	6.983
b) Otros centros	3.655	2.172	5.827
TOTAL	**396.805**	**417.607**	**814.412**

NOTAS

(A) *Datos calculados.*
(B) *Datos del Original Manuscrito*
(C) *Datos de la Publicación Oficial.*
(D) *Datos del Censo de Frutos y del de Godoy (1797)*
(*) *Corregidos errores aritméticos o de transcripción.*

INTENDENCIA DE CEUTA-MELILLA

COMUNIDADES	Extensión Km²	POBLACION 1 En. 1787	31 Dic. 1887	1 Abr. 1986	TASAS CRECIMIENTO 1787/1887 101 años	1787/1986 199a. 3m.
Ceuta-Melilla	33	10.527	19.197	117.539	0,59663	1,21832
Orán y Mazalquivir	...	[7.842]	–	–	No se incluye en los totales	
TOTAL	**33**	**10.527**	**19.197**	**117.539**	**0,59663**	**1,21832**
Rango	35	33	34	32	11	2
% del Nacional ..	0,007	0,10	0,11	0,31	111,4	183,7
DENSIDAD POBL.	–	319,00	581,73	3.561,79	Coinciden con los datos	
Rango	–	1	1	1	poblacionales.	
% del Nacional ..	–	1.561,4	1.660,1	4.670,3		

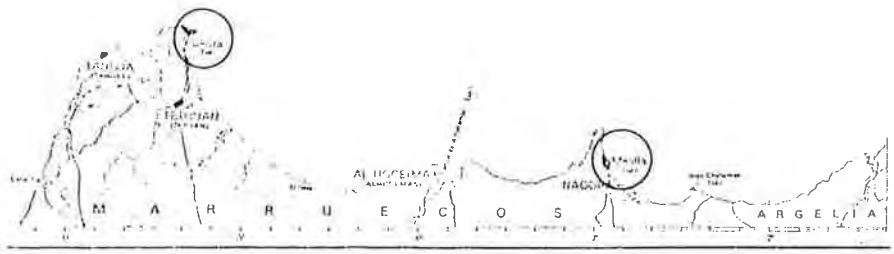

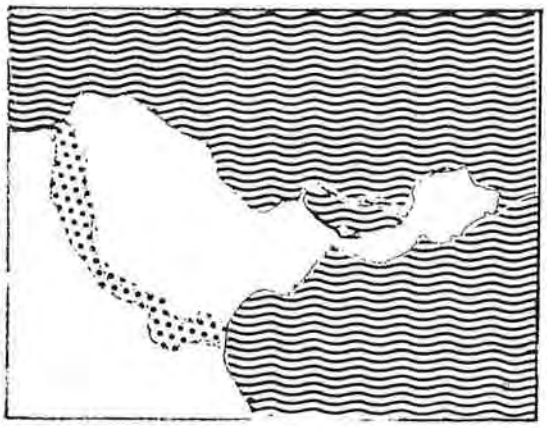

CEUTA

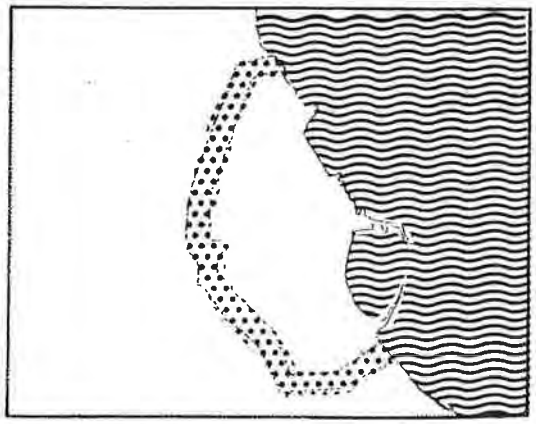

MELILLA

DATOS GENERALES

Población.

Censo Floridablanca (1787)

Según los originales manuscritos (B)	10.527
Según la publicación oficial s.XVIII (C) ..	9.751
Censo de Godoy (1797)	5.246

Extensión superficial.

Según datos actuales (A) Km^2	33
Según datos actuales (A) Lg^2	1
Según C. de Frutos y Manufac. (D) Lg^2 ..	...

Localidades y divisiones administrativas (C)

Ciudades	2
Villas	–
Otros pueblos	2
Total	4
Corregimientos	–
Parroquias	9
Entidades de Realengo	4
Entidades de Señorío Secular	–
Entidades de Señorío Eclesiástico	–
Entidades de Ordenes Militares	–

DATOS DE POBLACION

Residentes en viviendas familiares (C)

Suma de las Tablas:
XLII
Ceuta
XLIII
Presidios menores, Melilla, Alhucemas y Peñón.

	SOLTEROS		CASADOS		VIUDOS		TOTAL
	Var.	Muj.	Var.	Muj.	Var.	Muj.	
Hasta 7 años	368	316	–	–	–	–	684
De 7 a 16 ...	335	302	6	10	–	–	653
De 16 a 25 .	1.642	187	188	190	8	5	2.220
De 25 a 40 .	1.918	71	941	337	106	33	3.406
De 40 a 50 .	347	28	662	199	125	69	1.430
De 50 arriba .	129	31	289	122	105	101	777
Total	**4739**	**935**	**2.086**	**858**	**344**	**208**	**9.170**
Por estados	**5.674**		**2.944**		**552**		
Total General			**9.170**				

Residentes en viviendas colectivas (C)

Centros Conventuales

Tipo	Casas	Religiosos	Seglares		Total	
			Var	Muj	Var	Muj
Masculinos						
Monjes	–	–	–	–	–	–
Frailes	2	50	5	–	55	–
C.Regl.	–	–	–	–	–	–
Or.Mil.	–	–	–	–	–	–
Total	2	50	5	–	55	–
Femeninos						
Monjas	–	–	–	–	–	–
Comend.	–	–	–	–	–	–
Total	–	–	–	–	–	–

Otros Centros.

Tipo	Casas	Religiosos		Seglares		Total	
		Var	Muj	Var	Muj	Var	Muj
Religiosos							
Congreg.	–	–	–	–	–	–	–
Beaterios.	–	–	–	–	–	–	–
Otros:		Personal		Acogidos		Total	
Hospitales	3	196	–	330	–	526	–
Hospicios	–	–	–	–	–	–	–
C.Reclusión	–	–	–	–	–	–	–
C.Expósitos	–	–	–	–	–	–	–
Colegios	–	196	–	330	–	526	–

RESUMEN DE POBLACION (C)

	Varones	Mujeres	TOTAL
Residentes en viviendas familiares	7.169	2.001	9.170
Residentes en viviendas colectivas:			
a) Centros religiosos	55	–	55
b) Otros centros	526	–	526
TOTAL	**7.750**	**2.001**	**9.751**

NOTAS

(A) *Datos calculados.*
(B) *Datos del Original Manuscrito*
(C) *Datos de la Publicación Oficial.*
(D) *Datos del Censo de Frutos y del de Godoy (1797)*
(*) *Corregidos errores aritméticos o de transcripción.*

INTENDENCIA DE CORDOBA

COMUNIDADES	Extensión Km²	POBLACION 1 En. 1787	31 Dic. 1887	1 Abr. 1986	TASAS CRECIMIENTO 1787/1887 101 años	1787/1986 199a. 3m.
Andalucía	12.303	232.987	371.662	748.298	0,46345	0,58732
Castilla-Mancha ..	332	1.872	2.846	4.016	0,41562	0,38381
TOTAL	**12.635**	**234.859**	**374.508**	**752.314**	**0,46308**	**0,58599**
Rango	16	14	15	15	21	16
% del Nacional ..	2,50	2,25	2,12	1,96	86,5	88,4
DENSIDAD POBL.	–	18,59	29,64	59,54	Coinciden con los datos	
Rango	–	18	17	15	poblacionales.	
% del Nacional ..	–	91,0	84,6	78,1		

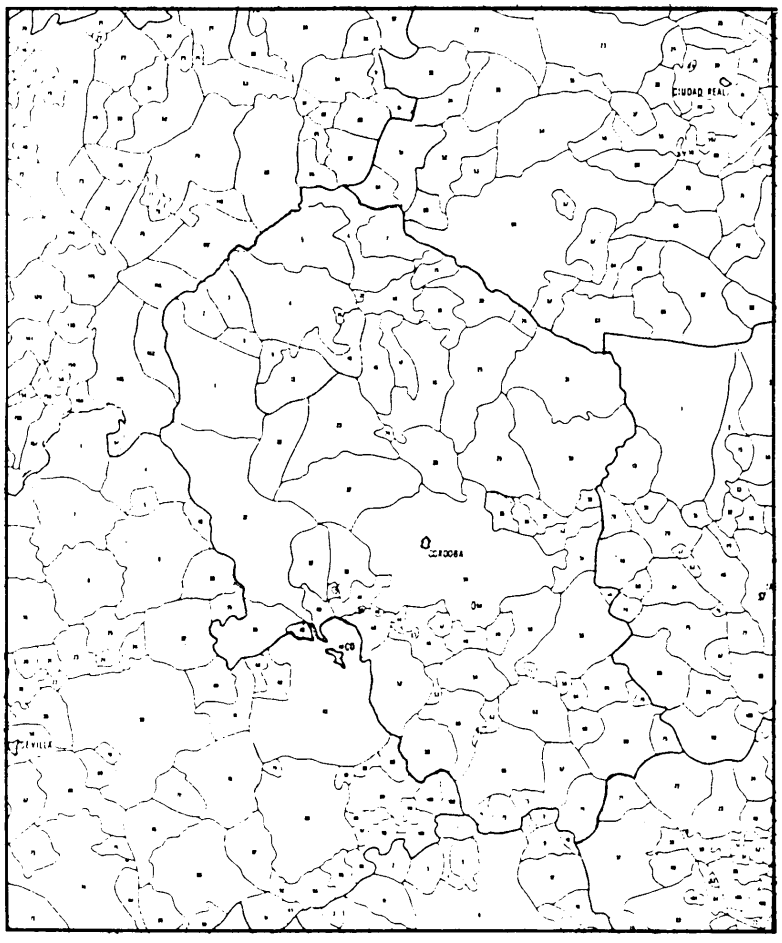

EXTENSION SUPERFICIAL

Provincia.	**Km².**
Ciudad Real	332
Córdoba	12.220
Sevilla	83

Escala aproximada. 1 : 2.000.000

DATOS GENERALES

Población.

Censo Floridablanca (1787)	
Según los originales manuscritos (B)	234.859
Según la publicación oficial s.XVIII (C) ..	236.016
Censo de Godoy (1797)	252.028
Censo de La Ensenada (1750–1754)	223.832

Extensión superficial.

Según datos actuales (A) Km^2	12.635
Según datos actuales (A) Lg^2	384
Según C. de Frutos y Manufac. (D) Lg^2 ..	348

Localidades y divisiones administrativas (C)

Ciudades	4
Villas	54
Otros pueblos	70
Total	128
Corregimientos	9
Parroquias	75
Entidades de Realengo	14
Entidades de Señorío Secular	112
Entidades de Señorío Eclesiástico	2
Entidades de Ordenes Militares	–

DATOS DE POBLACION

Residentes en viviendas familiares (C)

ALMAS.

	SOLTEROS.		CASADOS.		VIUDOS.		Total de edades.
	Varones.	Hembras.	Varones.	Hembras.	Varones.	Hembras.	
Hasta 7 años...	19114.	18077.	.....	.....	.....	.....	37191.
De 7 á 16.....	21367.	20566.	8.	33.	.....	1.	41975.
De 16 á 25.....	12594.	12490.	3572.	5111.	251.	394.	34412.
De 25 á 40.....	6464.	6615.	17486.	17730.	1193.	2316.	51804.
De 40 á 50.....	1704.	2880.	9698.	9348.	1253.	2721.	28604.
De 50 arriba..	2962.	4602.	9728.	8389.	3424.	8048.	37153.
Total.....	64205.	64230.	40492.	40611.	6121.	13480.	231139.
Total de estados...	130435.		81103.		19601.		
Total general.....			211139.				

Corrección:
La cifra resaltada con trama debe ser: **231.139**

Residentes en viviendas colectivas (C)

Centros Conventuales

Tipo	Casas	Religiosos	Seglares Var	Seglares Muj	Total Var	Total Muj
Masculinos						
Monjes	3	89	30	–	119	–
Frailes	61	1.580	312	–	1.892	–
C.Regl.	1	3	5	–	8	–
Or.Mil.	–	–	–	–	–	–
Total	65	1.672	347	–	2.019	–
Femeninos						
Monjas	40	1.077	56	406	56	1.483
Comend.	–	–	–	–	–	–
Total	–	1.077	56	406	56	1.483

Otros Centros.

Tipo	Casas	Religiosos Var	Religiosos Muj	Seglares Var	Seglares Muj	Total Var	Total Muj
Religiosos							
Congreg.	9	224	–	8	–	232	–
Beaterios.	11	–	32	16	94	16	126
Otros:		Personal		Acogidos		Total	
Hospitales	11	164	–	163	171	327	171
Hospicios	–	–	–	–	–	–	–
C.Reclusión	–	–	–	–	–	–	–
C.Expósitos	1	5	–	71	109	76	109
Colegios	8	22	36	144	60	166	96

RESUMEN DE POBLACION (C)

	Varones	Mujeres	TOTAL
Residentes en viviendas familiares	118.818	119.321	231.139 (*)
Residentes en viviendas colectivas:			
a) Centros religiosos	2.075	1.483	3.558
b) Otros centros	817	502	1.319
TOTAL	**114.710**	**121.306**	**236.016**

NOTAS

(A) *Datos calculados.*
(B) *Datos del Original Manuscrito*
(C) *Datos de la Publicación Oficial.*
(D) *Datos del Censo de Frutos y del de Godoy (1797)*
(*) *Corregidos errores aritméticos o de transcripción.*

INTENDENCIA DE CUENCA

COMUNIDADES	Extensión Km²	POBLACION 1 En. 1787	31 Dic. 1887	1 Abr. 1986	TASAS CRECIMIENTO 1787/1887 101 años	1787/1986 199a. 3m.
Castilla-Mancha . .	21.144	244.240	291.961	244.360	0,17686	0,000254
Com. Valenciana .	1.497	16.997	32.979	36.705	0,65843	0,387130
TOTAL	**22.641**	**261.237**	**324.940**	**281.065**	**0,21629**	**0,036720**
Rango	9	12	18	24	34	32
% del Nacional . .	1,48	2,50	1,83	0,73	40,4	5,5
DENSIDAD POBL.	–	11,54	14,35	12,41	Coinciden con los datos	
Rango	–	31	34	33	poblacionales.	
% del Nacional . .	–	56,5	41,0	16,3		

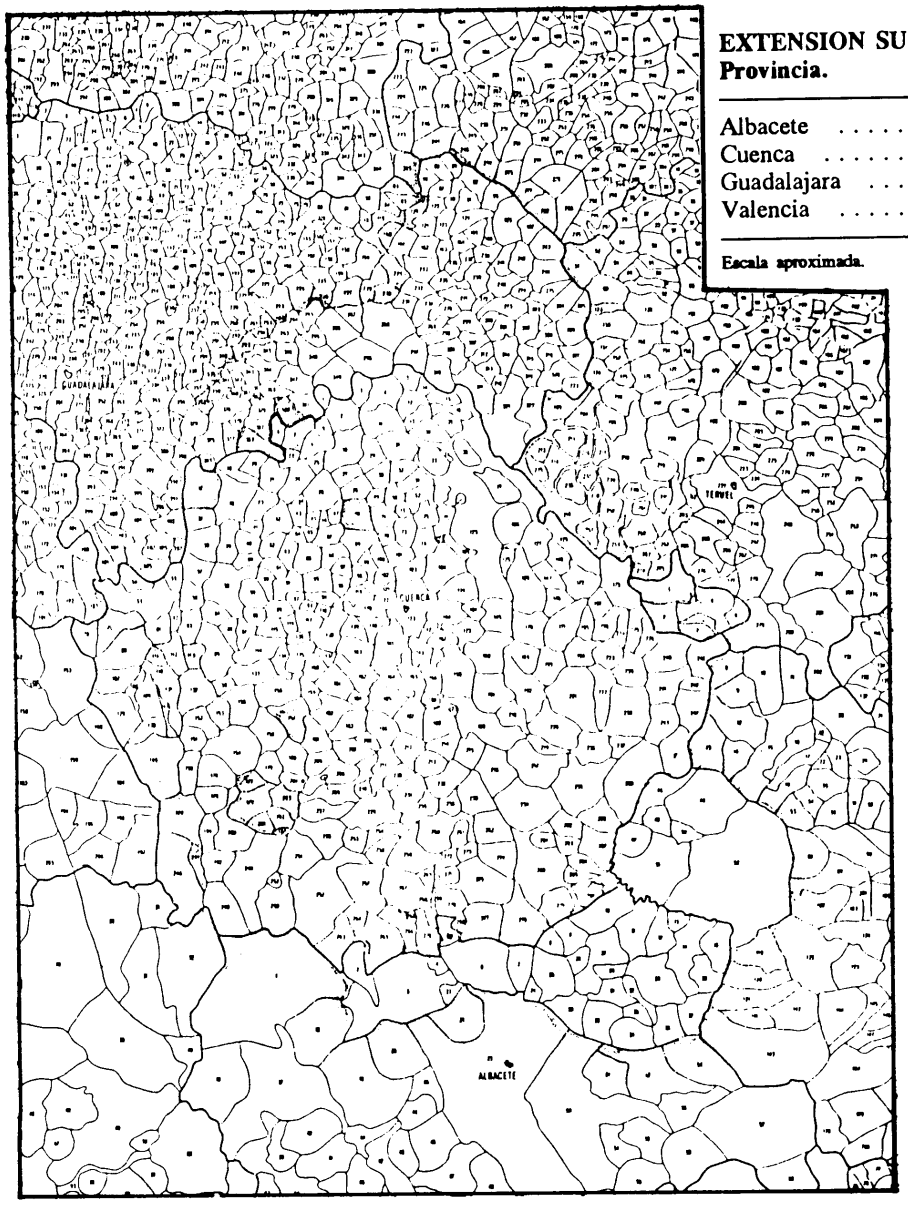

EXTENSION SUPERFICIAL

Provincia.	**Km².**
Albacete	2.159
Cuenca	15.298
Guadalajara	3.687
Valencia	1.497

Escala aproximada. 1 : 2.000.000

DATOS GENERALES

Población.

Censo Floridablanca (1787)	
Según los originales manuscritos (B)	261.237
Según la publicación oficial s.XVIII (C) ..	266.182
Censo de Godoy (1797)	294.290
Censo de La Ensenada (1750–1754)	237.487

Extensión superficial.

Según datos actuales (A) Km^2	22.641
Según datos actuales (A) Lg^2	689
Según C. de Frutos y Manufac. (D) Lg^2 ..	945

Localidades y divisiones administrativas (C)

Ciudades	2
Villas	240
Otros pueblos	232
Total	474
Corregimientos	21
Parroquias	458
Entidades de Realengo	261
Entidades de Señorío Secular	200
Entidades de Señorío Eclesiástico	7
Entidades de Ordenes Militares	6

DATOS DE POBLACION

Residentes en viviendas familiares (C)

ALMAS.

	SOLTEROS.		CASADOS.		VIUDOS.		Total de edades.
	Varones.	Hembras.	Varones.	Hembras.	Varones.	Hembras.	
Hasta 7 años..	22844.	22365.	.....	.....	.....	.....	45209.
De 7 á 16.....	24330.	23552.	56.	45.	4.	7.	47994.
De 16 á 25.....	16885.	14834.	4199.	5388.	198.	198.	41702.
De 25 á 40.....	5796.	4251.	21993.	23074.	990.	1405.	57509.
De 40 á 50.....	1121.	1023.	13266.	12762.	1446.	1946.	31564.
De 50 arriba..	1397.	1125.	14105.	12396.	4197.	6729.	39949.
Total.....	72373.	67150.	53619.	53665.	6835.	10285.	263927.
Total de estados...	139523.		107284.		17120.		
Total general.....			263927.				

Residentes en viviendas colectivas (C)

Centros Conventuales

Tipo	Casas	Religiosos	Seglares		Total	
			Var	Muj	Var	Muj
Masculinos						
Monjes	2	25	9	-	34	-
Frailes	38	882	195	-	1.077	-
C.Regl.	2	18	38	-	56	-
Or.Mil.	-	-	-	-	-	-
Total	42	925	242	-	1.167	-
Femeninos						
Monjas	22	391	46	70	46	461
Comend.	-	-	-	-	-	-
Total	22	391	46	70	46	461

Otros Centros.

Tipo	Casas	Religiosos		Seglares		Total	
		Var	Muj	Var	Muj	Var	Muj
Religiosos							
Congreg.	3	20	-	5	-	25	-
Beaterios.	1	-	15	-	6	-	21
Otros:		Personal		Acogidos			
Hospitales	5	32	-	14	10	46	10
Hospicios	1	4	-	75	55	79	55
C.Reclusión	1	3	-	-	28	3	28
C.Expósitos	1	7	-	80	96	87	96
Colegios	6	37	-	94	-	131	-

RESUMEN DE POBLACION (C)

	Varones	Mujeres	TOTAL
Residentes en viviendas familiares	132.827	131.100	263.927
Residentes en viviendas colectivas:			
a) Centros religiosos	1.213	461	1.674
b) Otros centros	371	210	581
TOTAL	**134.411**	**131.771**	**266.182**

NOTAS

(A) *Datos calculados.*
(B) *Datos del Original Manuscrito*
(C) *Datos de la Publicación Oficial.*
(D) *Datos del Censo de Frutos y del de Godoy (1797)*
(*) *Corregidos errores aritméticos o de transcripción.*

INTENDENCIA DE EXTREMADURA

COMUNIDADES	Extensión Km²	POBLACION 1 En. 1787	31 Dic. 1887	1 Abr. 1986	TASAS CRECIMIENTO 1787/1887 101 años	1787/1986 199a. 3m.
Andalucía	1.446	14.357	28.880	20.280	0,69439	0,17353
Castilla-León	180	1.900	4.345	2.948	0,82234	0,22071
Extremadura	38.732	388.319	751.065	1.041.006	0,65527	0,49614
Olivenza y Taliga .	[456]	[...]	[9.005]	[11.249]	No se incluyen en los totales	
TOTAL	**40.358**	**404.576**	**784.290**	**1.064.234**	**0,65754**	**0,48659**
Rango	2	8	7	14	8	20
% del Nacional ..	7,98	3,87	4,43	2,77	122,8	73,4
DENSIDAD POBL.	–	10,02	19,43	26,37	Coinciden con los datos poblacionales.	
Rango	–	32	30	26		
% del Nacional ..	–	49,0	55,4	34,6		

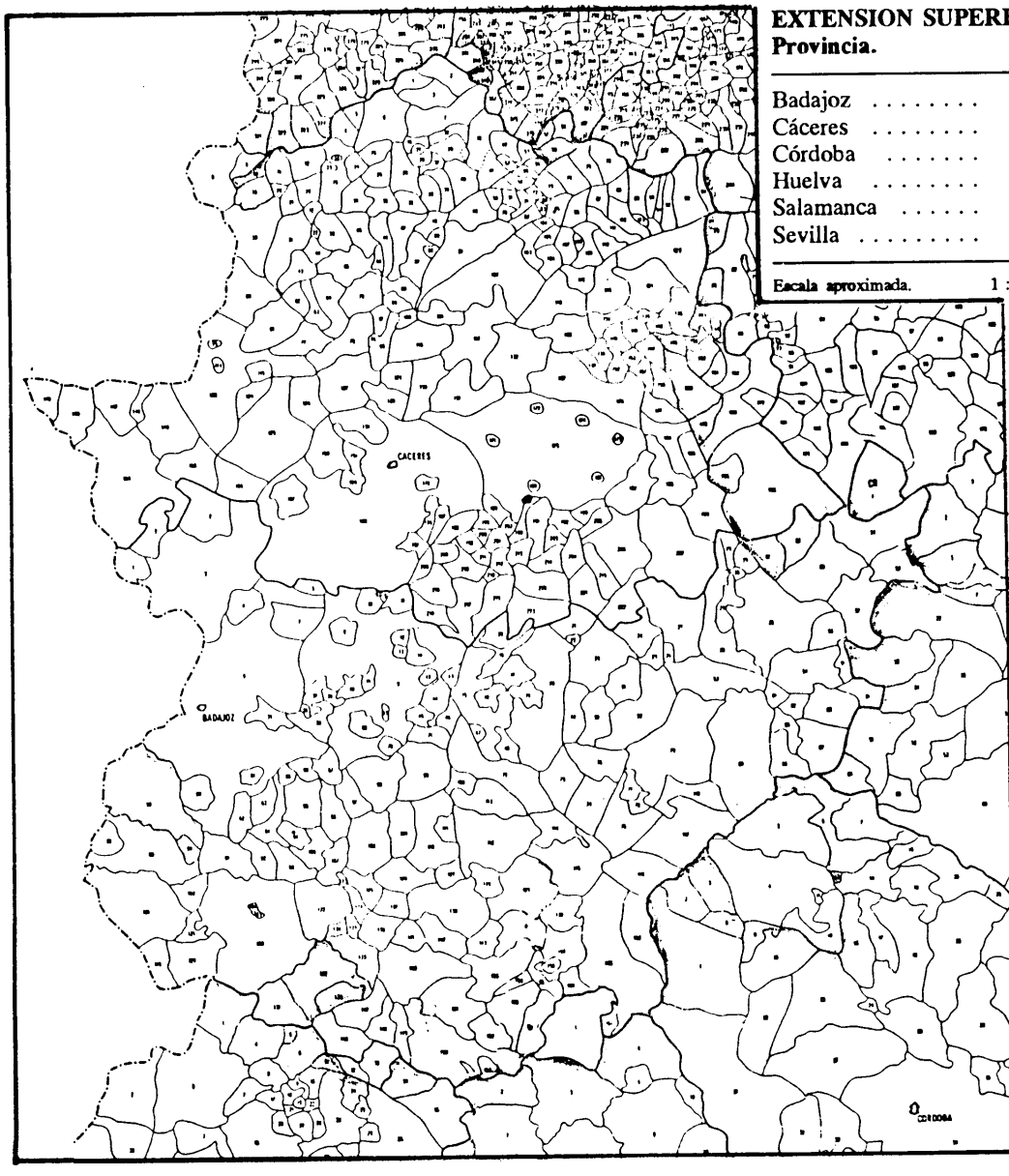

EXTENSION SUPERFICIAL

Provincia.	**Km².**
Badajoz	20.627
Cáceres	18.105
Córdoba	1.029
Huelva	138
Salamanca	180
Sevilla	279

Escala aproximada. 1 : 2.000.000

DATOS GENERALES

Población.

Censo Floridablanca (1787)	
Según los originales manuscritos (B)	404.576
Según la publicación oficial s.XVIII (C) ..	416.922
Censo de Godoy (1797)	428.493
Censo de La Ensenada (1750–1754)	373.022

Extensión superficial.

Según datos actuales (A) Km²	40.358
Según datos actuales (A) Lg²	1.228
Según C. de Frutos y Manufac. (D) Lg² ..	1.199

Localidades y divisiones administrativas (C)

Ciudades	7
Villas	228
Otros pueblos	130
Total	365
Corregimientos	11
Parroquias	415
Entidades de Realengo	69
Entidades de Señorío Secular	175
Entidades de Señorío Eclesiástico	4
Entidades de Ordenes Militares	117

DATOS DE POBLACION

Residentes en viviendas familiares (C)

ALMAS.

	SOLTEROS.		CASADOS.		VIUDOS.		Total de edades.
	Varones.	Hembras.	Varones.	Hembras.	Varones.	Hembras.	
Hasta 7 años...	40435.	37671.	.....	.....	.....	.....	78106.
De 7 á 16.....	40368.	36705.	152.	250.	9.	25.	77489.
De 16 á 25.....	22987.	18738.	7520.	10391.	248.	348.	60227.
De 25 á 40.....	8645.	5094.	37402.	28060.	1838.	2531.	93599.
De 40 á 50.....	2661.	1665.	18282.	17196.	2080.	3545.	45529.
De 50 arriba..	2927.	2329.	17685.	13807.	6839.	12194.	57091.
Total.....	118018.	102202.	81361.	86803.	11014.	18643.	412041.
Total de estados...	220220.		168164.		29657.		
Total general.....			412041.				

Residentes en viviendas colectivas (C)

Centros Conventuales

Tipo	Casas	Religiosos	Seglares Var	Seglares Muj	Total Var	Total Muj
Masculinos						
Monjes	1	40	36	–	76	–
Frailes	76	1.675	441	–	2.116	–
C.Regl.	1	11	2	–	13	–
Or.Mil.	1	18	47	–	65	–
Total	79	1.744	526	–	2.270	–
Femeninos						
Monjas	89	1.701	74	176	74	1.877
Comend.	3	18	–	24	–	42
Total	92	1.719	74	200	74	1.919

Otros Centros.

Tipo	Casas	Religiosos Var	Religiosos Muj	Seglares Var	Seglares Muj	Total Var	Total Muj
Religiosos							
Congreg.	1	15	–	–	–	15	–
Beaterios.	3	–	28	–	3	–	31
Otros:		Personal		Acogidos			
Hospitales	31	111	–	105	96	216	96
Hospicios	2	3	–	29	36	32	36
C.Reclusión	–	–	–	–	–	–	–
C.Expósitos	1	1	–	43	43	44	43
Colegios	3	24	1	75	5	99	6

RESUMEN DE POBLACION (C)

	Varones	Mujeres	TOTAL
Residentes en viviendas familiares	210.393	201.648	412.041
Residentes en viviendas colectivas:			
a) Centros religiosos	2.344	1.919	4.263
b) Otros centros	406	212	618
TOTAL	**213.143**	**203.779**	**416.922**

NOTAS

(A) *Datos calculados.*
(B) *Datos del Original Manuscrito*
(C) *Datos de la Publicación Oficial.*
(D) *Datos del Censo de Frutos y del de Godoy (1797)*
(*) *Corregidos errores aritméticos o de transcripción.*

INTENDENCIA DE GALICIA

COMUNIDADES	Extensión Km²	POBLACION 1 En. 1787	31 Dic. 1887	1 Abr. 1986	TASAS CRECIMIENTO 1787/1887 101 años	1787/1986 199a. 3m.
Galicia	29.471	1.353.189	1.964.249	2.842.218	0,36964	0,37315
TOTAL	**29.471**	**1.353.189**	**1.964.249**	**2.842.218**	**0,36964**	**0,37315**
Rango	5	1	1	5	26	25
% del Nacional ..	5,83	12,95	11,11	7,39	69,0	56,3
DENSIDAD POBL.	–	45,92	66,65	96,44	Coinciden con los datos	
Rango	–	5	5	10	poblacionales.	
% del Nacional ..	–	224,8	190,2	126,5		

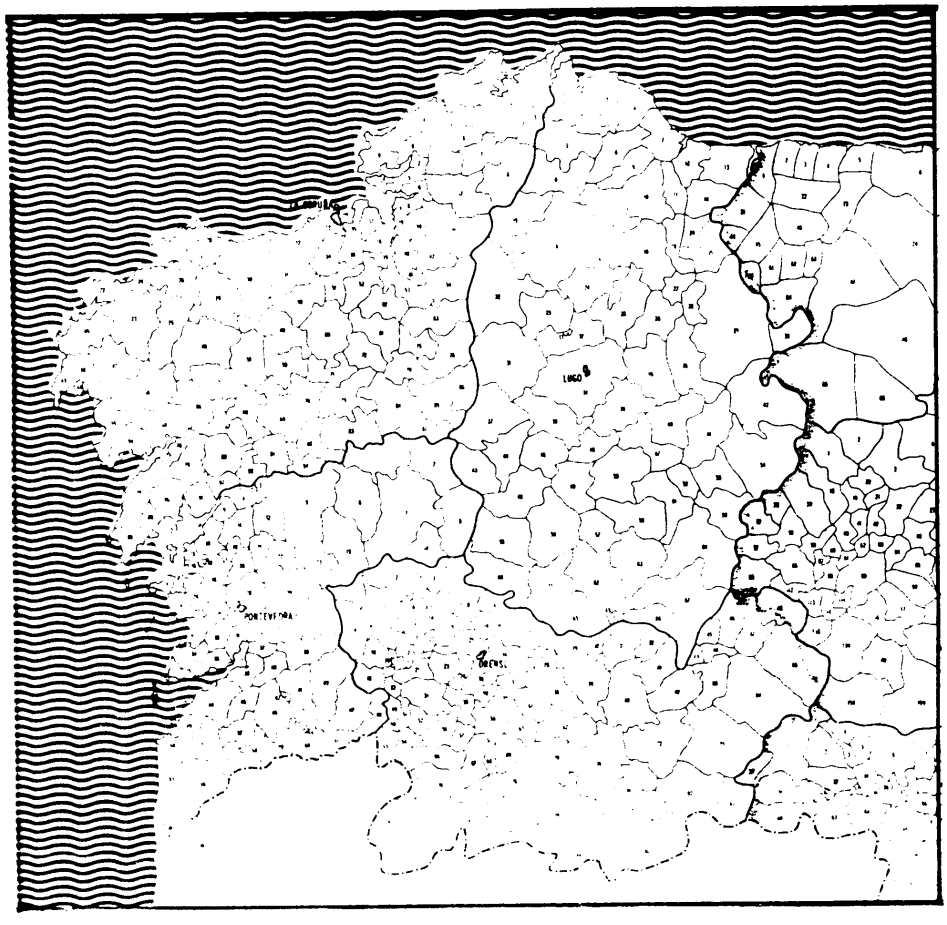

EXTENSION SUPERFICIAL

Provincia.	**Km².**
Coruña	7.950
Lugo	9.856
Orense	7.170
Pontevedra	4.495

Escala aproximada. 1 : 2.000.000

DATOS GENERALES

Población.

Censo Floridablanca (1787)	
Según los originales manuscritos (B)	1.353.189
Según la publicación oficial s.XVIII (C)	1.345.805
Censo de Godoy (1797)	1.142.630
Censo de La Ensenada (1750–1754)	1.308.045

Extensión superficial.

Según datos actuales (A) Km^2	29.471
Según datos actuales (A) Lg^2	896
Según C. de Frutos y Manufac. (D) Lg^2	1.330

Localidades y divisiones administrativas (C)

Ciudades	7
Villas	77
Otros pueblos	3.572
Total	3.656
Corregimientos	658
Parroquias	3.683
Entidades de Realengo	285
Entidades de Señorío Secular	2.101
Entidades de Señorío Eclesiástico	1.174
Entidades de Ordenes Militares	96

DATOS DE POBLACION

Residentes en viviendas familiares (C)

ALMAS.	SOLTEROS.		CASADOS.		VIUDOS.		Total de edades.
	Varones.	Hembras.	Varones	Hembras.	Varones.	Hembras.	
Hasta 7 años.	124111.	120722.	.....	.....	.....	.....	244833.
De 7 á 16...	113791.	110724.	510.	634.	7.	11.	225677.
De 16 á 25..	75968.	88405.	20808.	23593.	361.	637.	209772.
De 25 á 40..	32713.	43500.	94640.	98945.	3009.	6647.	279454.
De 40 á 50..	9060.	15106.	61914.	60899.	5499.	12591.	165069.
De 50 arriba.	8670.	16176.	65696.	59497.	24445.	40903.	215387.
Total.....	364313.	394633.	243568.	243568.	33321.	60789.	1,340192.
Total de estados.	758946.		487136.		94110.		
Total general.....	1,340192.						

Residentes en viviendas colectivas (C)

Centros Conventuales

Tipo	Casas	Religiosos	Seglares Var	Seglares Muj	Total Var	Total Muj
Masculinos						
Monjes	23	863	415	–	1.278	–
Frailes	51	1.450	292	–	1.742	–
C.Regl.	–	–	–	–	–	–
Or.Mil.	–	–	–	–	–	–
Total	74	2.313	707	–	3.020	–
Femeninos						
Monjas	25	624	42	269	42	893
Comend.	–	–	–	–	–	–
Total	25	624	42	269	42	893

Otros Centros.

Tipo	Casas	Religiosos Var	Religiosos Muj	Seglares Var	Seglares Muj	Total Var	Total Muj
Religiosos							
Congreg.	–	–	–	–	–	–	–
Beaterios.	–	–	–	–	–	–	–
Otros:		Personal		Acogidos		Total	
Hospitales	34	297	–	637	358	934	358
Hospicios	1	8	–	38	46	46	46
C.Reclusión	1	1	–	–	9	1	9
C.Expósitos	–	–	–	–	–	–	–
Colegios	7	88	54	94	28	182	82

RESUMEN DE POBLACION (C)

	Varones	Mujeres	TOTAL
Residentes en viviendas familiares	641.202	698.990	1.340.192
Residentes en viviendas colectivas:			
a) Centros religiosos	3.062	893	3.955
b) Otros centros	1.163	495	1.658
TOTAL	**645.427**	**700.378**	**1.345.805 (*)**

NOTAS

(A) *Datos calculados.*
(B) *Datos del Original Manuscrito*
(C) *Datos de la Publicación Oficial.*
(D) *Datos del Censo de Frutos y del de Godoy (1797)*
(*) *Corregidos errores aritméticos o de transcripción.*

INTENDENCIA DE GRANADA

COMUNIDADES	Extensión Km²	POBLACION 1 En. 1787	31 Dic. 1887	1 Abr. 1986	TASAS CRECIMIENTO 1787/1887 101 años	1787/1986 199a. 3m.
Andalucía	26.995	656.306	1.289.253	2.306.683	0,67075	0,63283
TOTAL	**26.995**	**656.306**	**1.289.253**	**2.306.683**	**0,67075**	**0,63283**
Rango	6	5	4	6	7	13
% del Nacional ..	5,34	6,28	7,29	6.00	125,2	95,4
DENSIDAD POBL.	–	24,31	47,76	85,45	Coinciden con los datos	
Rango	–	10	10	13	poblacionales.	
% del Nacional ..	–	119,0	136,3	112,0		

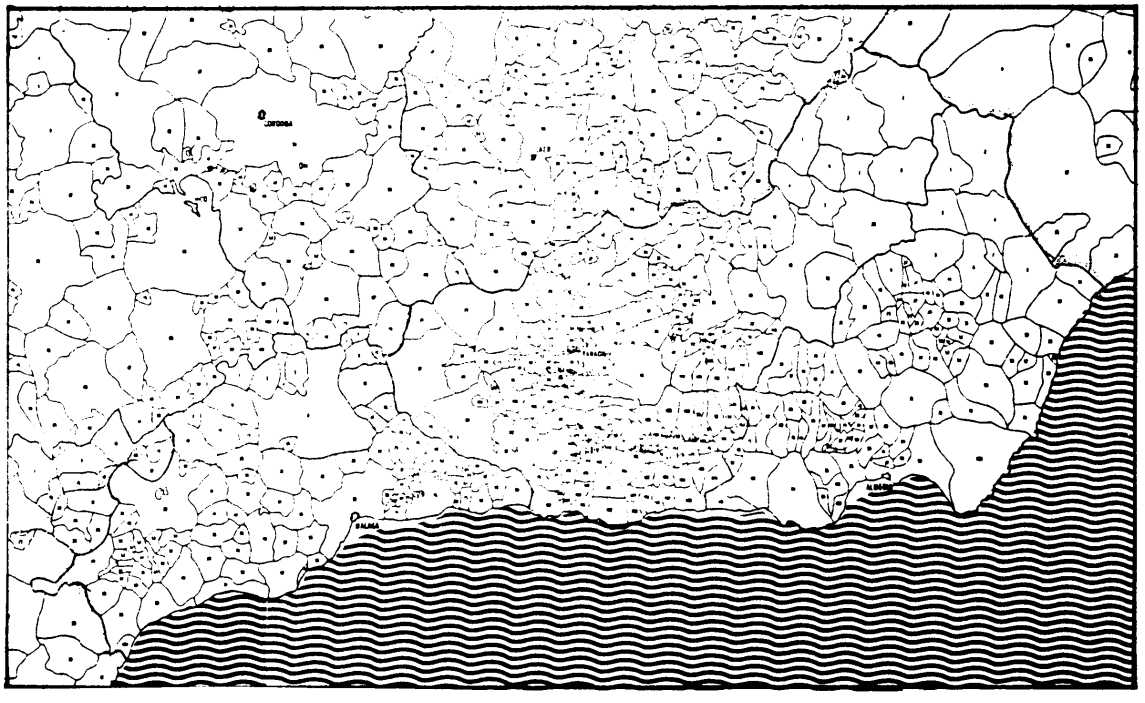

EXTENSION SUPERFICIAL

Provincia.	**Km².**
Almería	8.775
Cádiz	481
Granada	12.647
Jaén	104
Málaga	4.988

Escala aproximada. 1 : 2.520.000

DATOS GENERALES

Población.

Censo Floridablanca (1787)	
Según los originales manuscritos (B)	656.306
Según la publicación oficial s.XVIII (C) ..	661.661
Censo de Godoy (1797)	692.924
Censo de La Ensenada (1750–1754)	545.285

Extensión superficial.

Según datos actuales (A) Km²	26.995
Según datos actuales (A) Lg²	821
Según C. de Frutos y Manufac. (D) Lg² ..	805

Localidades y divisiones administrativas (C)

Ciudades	15
Villas	180
Otros pueblos	194
Total	389
Corregimientos	15
Parroquias	490
Entidades de Realengo	239
Entidades de Señorío Secular	150
Entidades de Señorío Eclesiástico	–
Entidades de Ordenes Militares	–

DATOS DE POBLACION

Residentes en viviendas familiares (C)

ALMAS.

	SOLTEROS.		CASADOS.		VIUDOS.		Total de edades.
	Varones.	Hembras.	Varones.	Hembras.	Varones.	Hembras.	
Hasta 7 años...	63961.	60480.	.....	.....	.....	.....	124441.
De 7 á 16.....	59570.	54893.	412.	516.	8.	17.	115423.
De 16 á 25.....	38727.	36335.	10207.	15782.	548.	851.	102450.
De 25 á 40.....	16146.	13860.	51053.	54446.	2178.	5208.	142891.
De 40 á 50.....	5035.	5537.	30003.	26210.	2464.	7401.	76650.
De 50 arriba..	3866.	4802.	28802.	24435.	9045.	19185.	91135.
Total.....	187205.	176907.	120484.	121389.	14243.	32662.	652990.
Total de estados...	364112.		241873.		46905.		
Total general.....			652990.				

Residentes en viviendas colectivas (C)

Centros Conventuales

Tipo	Casas	Religiosos	Seglares Var	Seglares Muj	Total Var	Total Muj
Masculinos						
Monjes	4	113	35	–	148	–
Frailes	90	2.357	548	–	2.905	–
C.Regl.	2	42	8	–	50	–
Or.Mil.	–	–	–	–	3.103	–
Total	96	2.512 (*)	591	–		–
Femeninos						
Monjas	39	1.071	81	370	81	1.441
Comend.	1	20	4	29	4	49
Total	40	1.091	85	399	85	1.490

Otros Centros.

Tipo	Casas	Religiosos Var	Religiosos Muj	Seglares Var	Seglares Muj	Total Var	Total Muj
Religiosos							
Congreg.	3	44	–	9	–	53	–
Beaterios.	8	–	91	10 (*)	5	10 (*)	96
Otros:		Personal		Acogidos		Total	
Hospitales	45	339	–	894	122	1.233	122
Hospicios	3	33	–	300	249	333	249
C.Reclusión	2	20	–	–	83	20	83
C.Expósitos	6	–	–	457	465	457	465
Colegios	15	124	14	680	54	804	68

RESUMEN DE POBLACION (C)

	Varones	Mujeres	TOTAL
Residentes en viviendas familiares	322.032	330.958	652.990
Residentes en viviendas colectivas:			
a) Centros religiosos	3.188	1.490	4.678
b) Otros centros	2.910	1.083	3.993
TOTAL	**328.130**	**333.531**	**661.661**

NOTAS

(A) *Datos calculados.*
(B) *Datos del Original Manuscrito*
(C) *Datos de la Publicación Oficial.*
(D) *Datos del Censo de Frutos y del de Godoy (1797)*
(*) *Corregidos errores aritméticos o de transcripción.*

INTENDENCIA DE GUADALAJARA

COMUNIDADES	Extensión Km²	POBLACION 1 En. 1787	31 Dic. 1887	1 Abr. 1986	TASAS CRECIMIENTO 1787/1887 101 años	1787/1986 199a. 3m.
Castilla-Mancha . .	4.795	83.554	120.600	112.006	0,36401	0,14719
Castilla-León	110	1.298	1.155	170	-0,11550	-1,01503
Madrid	2.352	28.211	76.404	125.665	0,99134	0,75258
TOTAL	**7.257**	**113.063**	**198.159**	**237.841**	**0,55712**	**0,37393**
Rango	24	28	26	26	13	24
% del Nacional . .	1,43	1,08	1,12	0,62	104,0	56,4
DENSIDAD POBL.	-	15,58	27,31	32,77	Coinciden con los datos	
Rango	-	24	20	23	poblacionales.	
% del Nacional . .	-	76,3	77,9	43,0		

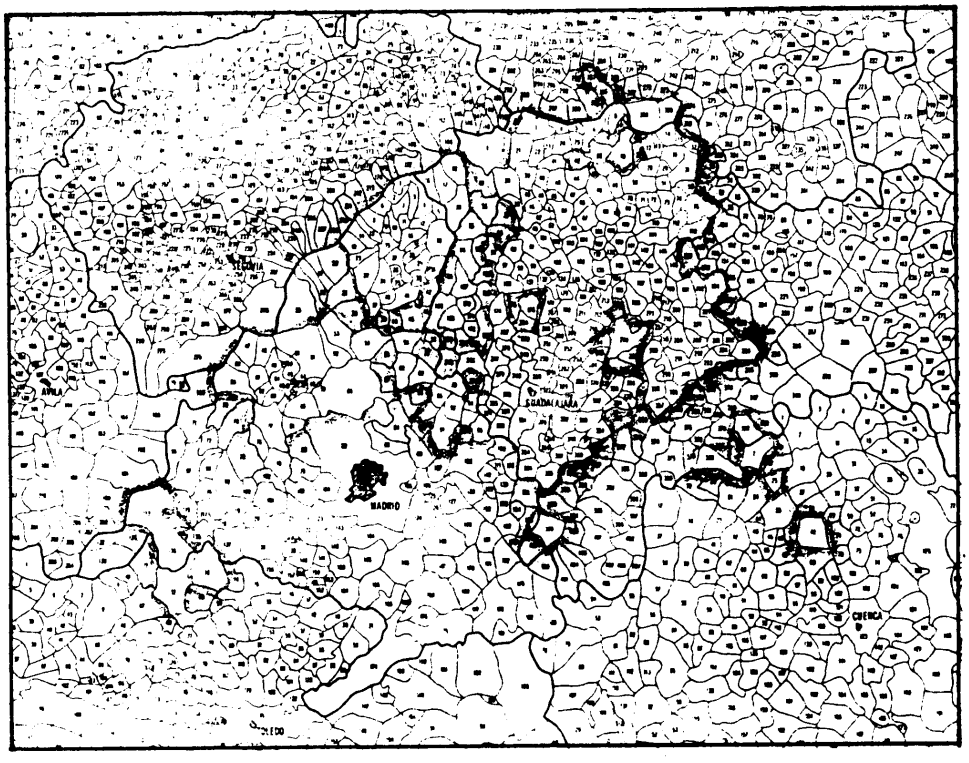

EXTENSION SUPERFICIAL

Provincia.	**Km².**
Cuenca	121
Guadalajara	4.526
Madrid	2.352
Soria	110
Toledo	148

Escala aproximada. 1 : 2.000.000

DATOS GENERALES

Población.

Censo Floridablanca (1787)

Según los originales manuscritos (B)	113.063
Según la publicación oficial s.XVIII (C) ..	114.379
Censo de Godoy (1797)	121.115
Censo de La Ensenada (1750–1754)	102.450

Extensión superficial.

Según datos actuales (A) Km^2	7.257
Según datos actuales (A) Lg^2	221
Según C. de Frutos y Manufac. (D) Lg^2 ..	163

Localidades y divisiones administrativas (C)

Ciudades	2
Villas	180
Otros pueblos	142
Total	324
Corregimientos	12
Parroquias	251
Entidades de Realengo	9
Entidades de Señorío Secular	293
Entidades de Señorío Eclesiástico	22
Entidades de Ordenes Militares	–

DATOS DE POBLACION

Residentes en viviendas familiares (C)

ALMAS.

	SOLTEROS.		CASADOS.		VIUDOS.		Total de edades.
	Varones.	Hembras.	Varones.	Hembras.	Varones.	Hembras.	
Hasta 7 años.	10195.	9963.	.....	.....	.....	.....	20158.
De 7 á 16...	10780.	10091.	.....	3.	.....	.....	20874.
De 16 á 25..	8040.	6568.	1204.	1912.	29.	41.	17794.
De 25 á 40..	2415.	1168.	10534.	10950.	522.	574.	26163.
De 40 á 50..	509.	309.	5350.	4993.	608.	914.	12683.
De 50 arriba.	388.	286.	5330.	4408.	1801.	2865.	15078.
Total.....	32327.	28385.	22418.	22266.	2960.	4394.	112750.
Total de estados.	60712.		44684.		7354.		
Total general.....			112750.				

Residentes en viviendas colectivas (C)

Centros Conventuales

Tipo	Casas	Religiosos	Seglares Var	Seglares Muj	Total Var	Total Muj
Masculinos						
Monjes	4	116	111	–	227	–
Frailes	21	403	95	–	498	–
C.Regl.	–	–	–	–	–	–
Or.Mil.	–	–	–	–	–	–
Total	25	519	206	–	725	–
Femeninos						
Monjas	12	220	7	65	7	285
Comend.	–	–	–	–	–	–
Total	12	220	7	65	7	285

Otros Centros.

Tipo	Casas	Religiosos Var	Religiosos Muj	Seglares Var	Seglares Muj	Total Var	Total Muj
Religiosos							
Congreg.	1	3	–	2	–	5	–
Beaterios.	–	–	–	–	–	–	–
Otros:		Personal		Acogidos			
Hospitales	16	22	–	60	42	82	42
Hospicios	1	1	–	97	253	98	253
C.Reclusión	–	–	–	–	–	–	–
C.Expósitos	–	–	–	–	–	–	–
Colegios	6	10	23	90	9	100	32

RESUMEN DE POBLACION (C)

	Varones	Mujeres	TOTAL
Residentes en viviendas familiares	57.705	55.045	112.750
Residentes en viviendas colectivas:			
a) Centros religiosos	732	285	1.017
b) Otros centros	285	327	612
TOTAL	**58.722**	**55.657**	**114.379**

NOTAS

(A) *Datos calculados.*
(B) *Datos del Original Manuscrito*
(C) *Datos de la Publicación Oficial.*
(D) *Datos del Censo de Frutos y del de Godoy (1797)*
(*) *Corregidos errores aritméticos o de transcripción.*

INTENDENCIA DE GUIPUZCOA

COMUNIDADES	Extensión Km²	POBLACION 1 En. 1787	31 Dic. 1887	1 Abr. 1986	TASAS CRECIMIENTO 1787/1887 101 años	1787/1986 199a. 3m.
País Vasco	1.980	120.730	181.149	689.222	0,40259	0,87834
TOTAL	**1.980**	**120.730**	**181.149**	**689.222**	**0,40259**	**0,87834**
Rango	32	25	28	16	24	7
% del Nacional ..	0,39	1,16	1,02	1,79	75.2	132,4
DENSIDAD POBL.	–	60,97	91,49	348,09	Coinciden con los datos	
Rango	–	3	4	4	poblacionales.	
% del Nacional ..	–	298 4	262,4	456,4		

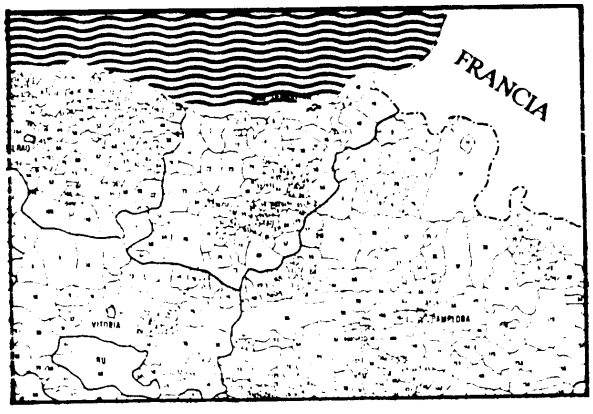

EXTENSION SUPERFICIAL

Provincia.	**Km².**
Guipúzcoa	1.980

Escala aproximada. 1 : 2.000.000

DATOS GENERALES

Población.

Censo Floridablanca (1787)	
Según los originales manuscritos (B)	120.730
Según la publicación oficial s.XVIII (C) ..	120.690
Censo de Godoy (1797)	104.491

Extensión superficial.

Según datos actuales (A) Km^2	1.980
Según datos actuales (A) Lg^2	60
Según C. de Frutos y Manufac. (D) Lg^2 ..	52

Localidades y divisiones administrativas (C)

Ciudades	2
Villas	65
Otros pueblos	51
Total	118
Corregimientos	2
Parroquias	120
Entidades de Realengo	115
Entidades de Señorío Secular	–
Entidades de Señorío Eclesiástico	3
Entidades de Ordenes Militares	–

DATOS DE POBLACION

Residentes en viviendas familiares (C)

ALMAS.

	SOLTEROS.		CASADOS.		VIUDOS.		Total de edades.
	Varones.	Hembras.	Varones.	Hembras.	Varones.	Hembras.	
Hasta 7 años.	10188.	9959.	.....	.....	.....	.....	20147.
De 7 á 16...	11130.	10484.	10.	11.	.....	.....	21635.
De 16 á 25..	8440.	9352.	595.	1042.	10.	28.	19467.
De 25 á 40..	3100.	3714.	7845.	8707.	185.	464.	24015.
De 40 á 50..	590.	1217.	5403.	5218.	274.	965.	13667.
De 50 arriba.	654.	1629.	6286.	5496.	1662.	4370.	20097.
Total.....	34202.	36355.	20139.	20474.	2131.	5817.	119128.
Total de estados.	70557.		40613.		7958.		
Total general.....			119128.				

Residentes en viviendas colectivas (C)

Centros Conventuales

Tipo	Casas	Religiosos	Seglares Var	Seglares Muj	Total Var	Total Muj
Masculinos						
Monjes	–	–	–	–	–	–
Frailes	13	297	56	–	353	–
C.Regl.	–	–	–	–	–	–
Or.Mil.	–	–	–	–	–	–
Total	13	297	56	–	353	–
Femeninos						
Monjas	26	521	6	40	6	561
Comend.	–	–	–	–	–	–
Total	26	521	6	40	6	561

Otros Centros.

Tipo	Casas	Religiosos Var	Religiosos Muj	Seglares Var	Seglares Muj	Total Var	Total Muj
Religiosos							
Congreg.	–	–	–	–	–	–	–
Beaterios.	–	–	2	–	–	–	2
Otros:		Personal		Acogidos		Total	
Hospitales	26	37	–	38	60	75	60
Hospicios	4	12	–	120	177	132	177
C.Reclusión	–	–	–	–	–	–	–
C.Expósitos	–	–	–	–	–	–	–
Colegios	2	47	5	125	19	172	24

RESUMEN DE POBLACION (C)

	Varones	Mujeres	TOTAL
Residentes en viviendas familiares	56.472	62.656	119.128
Residentes en viviendas colectivas:			
a) Centros religiosos	359	561	920
b) Otros centros	379	263	642
TOTAL	57.210(*)	63.480	120.690(*)

NOTAS

(A) *Datos calculados.*
(B) *Datos del Original Manuscrito*
(C) *Datos de la Publicación Oficial.*
(D) *Datos del Censo de Frutos y del de Godoy (1797)*
(*) *Corregidos errores aritméticos o de transcripción.*

INTENDENCIA DE JAEN

COMUNIDADES	Extensión Km²	POBLACION 1 En. 1787	31 Dic. 1887	1 Abr. 1986	TASAS CRECIMIENTO 1787/1887 101 años	1787/1986 199a. 3m.
Andalucía	10.652	179.618	386.333	589.862	0,76117	0,59855
TOTAL	**10.652**	**179.618**	**386.333**	**589.862**	**0,76117**	**0,59855**
Rango	17	20	14	18	3	14
% del Nacional ..	2,11	1,72	2,18	1,53	142,1	90,2
DENSIDAD POBL.	-	16,86	36,27	55,38	Coinciden con los datos	
Rango	-	22	13	16	poblacionales.	
% del Nacional ..	-	82,5	103,5	72,6		

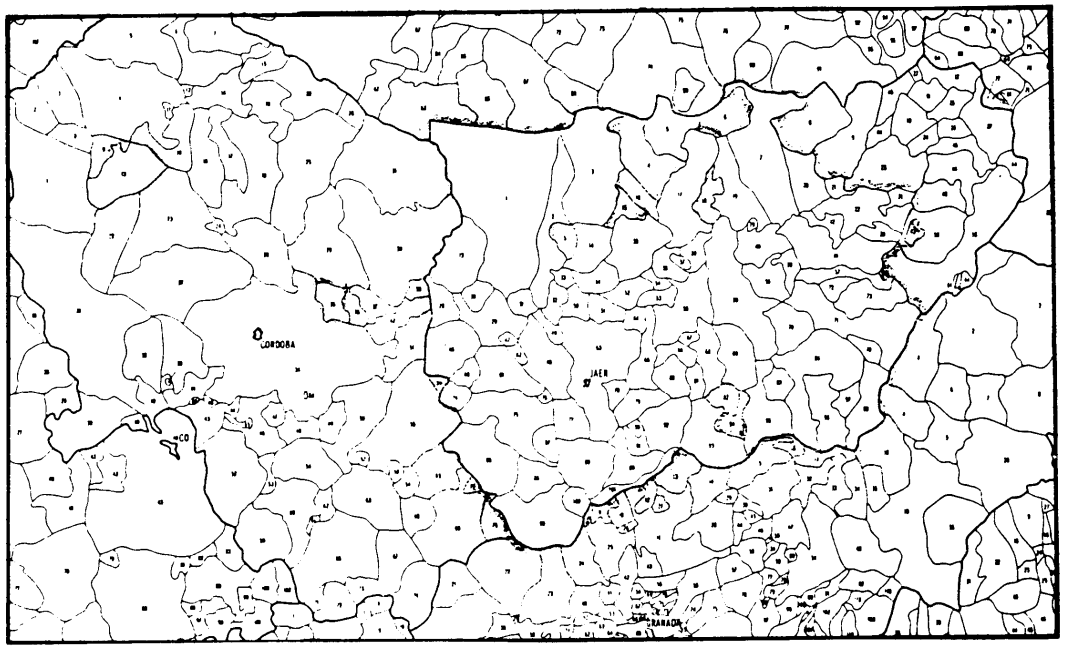

EXTENSION SUPERFICIAL

Provincia.	**Km².**
Córdoba	273
Jaén	10.379

Escala aproximada. 1 : 2.000.000

DATOS GENERALES

Población.

Censo Floridablanca (1787)	
Según los originales manuscritos (B)	179.618
Según la publicación oficial s.XVIII (C) ..	177.136
Censo de Godoy (1797)	206.807

Extensión superficial.

Según datos actuales (A) Km^2	10.652
Según datos actuales (A) Lg^2	324
Según C. de Frutos y Manufac. (D) Lg^2 ..	268

Localidades y divisiones administrativas (C)

Ciudades	5
Villas	57
Otros pueblos	40
Total	102
Corregimientos	28
Parroquias	118
Entidades de Realengo	37
Entidades de Señorío Secular	46
Entidades de Señorío Eclesiástico	8
Entidades de Ordenes Militares	11

DATOS DE POBLACION

Residentes en viviendas familiares (C)

ALMAS.

	SOLTEROS.		CASADOS.		VIUDOS.		Total de edades
	Varones.	Hembras.	Varones.	Hembras.	Varones.	Hembras.	
Hasta 7 años...	25067.	15701.	.....	.....	.....	.....	40768.
De 7 á 16.....	16872.	14781.	59.	174.	8.	6.	31900.
De 16 á 25.....	10772.	10307.	3459.	4724.	57.	111.	29430.
De 25 á 40.....	3665.	3292.	13501.	13629.	354.	635.	35077.
De 40 á 50.....	1260.	1415.	7900.	7120.	441.	1077.	19213.
De 50 arriba..	1259.	1900.	6857.	3435.	1254.	2381.	17087.
Total.....	58895.	47396.	31777.	29082.	2114.	4211.	173475.
Total de estados...	106291.		60859.		6325.		
Total general.....			173475.				

Residentes en viviendas colectivas (C)

Centros Conventuales

Tipo	Casas	Religiosos	Seglares		Total	
			Var	Muj	Var	Muj
Masculinos						
Monjes	2	32	18	-	50	-
Frailes	56	948	262	-	1.210	-
C.Regl.	2	2	2	-	4	-
Or.Mil.	2	2	3	-	5	-
Total	62	948	285	-	1.269	-
Femeninos						
Monjas	38	882	85	240	85	1.122
Comend.	-	-	-	-	-	-
Total	38	882	85	240	85	1.122

Otros Centros.

Tipo	Casas	Religiosos		Seglares		Total	
		Var	Muj	Var	Muj	Var	Muj
Religiosos							
Congreg.	7	25	-	2	-	27	-
Beaterios.	4	-	240	-	-	-	240
Otros:		Personal		Acogidos		Total	
Hospitales	22	82	-	83	70	165	70
Hospicios	9	16	-	86	265	102	265
C.Reclusión	1	1	-	-	-	1	-
C.Expósitos	4	-	-	102	137	102	137
Colegios	3	12	1	60	3	72	4

RESUMEN DE POBLACION (C)

	Varones	Mujeres	TOTAL
Residentes en viviendas familiares	92.786	80.689	173.475
Residentes en viviendas colectivas:			
a) Centros religiosos	1.354	1.122	2.476
b) Otros centros	469	716	1.185
TOTAL	**94.609**	**82.527**	**177.136**

NOTAS

(A) *Datos calculados.*
(B) *Datos del Original Manuscrito*
(C) *Datos de la Publicación Oficial.*
(D) *Datos del Censo de Frutos y del de Godoy (1797)*
(*) *Corregidos errores aritméticos o de transcripción.*

INTENDENCIA DE LEON

COMUNIDADES	Extensión Km²	POBLACION 1 En. 1787	31 Dic. 1887	1 Abr. 1986	TASAS CRECIMIENTO 1787/1887 101 años	1787/1986 199a. 3m.
Asturias	3	44	100	60	0,81616	0,15578
Galicia	103	2.110	2.990	2.254	0,34573	0,03314
Castilla-León ...	15.688	247.160	404.283	531.848	0,48840	0,38534
TOTAL	**15.794**	**249.314**	**407.373**	**534.162**	**0,48734**	**0,38300**
Rango	13	13	13	20	20	23
% del Nacional ..	3,12	2,39	2,30	1,39	91,0	57,8
DENSIDAD POBL.	–	15,79	25,79	33,82	Coinciden con los datos	
Rango	–	23	23	22	poblacionales.	
% del Nacional ..	–	77,3	73,6	44,3		

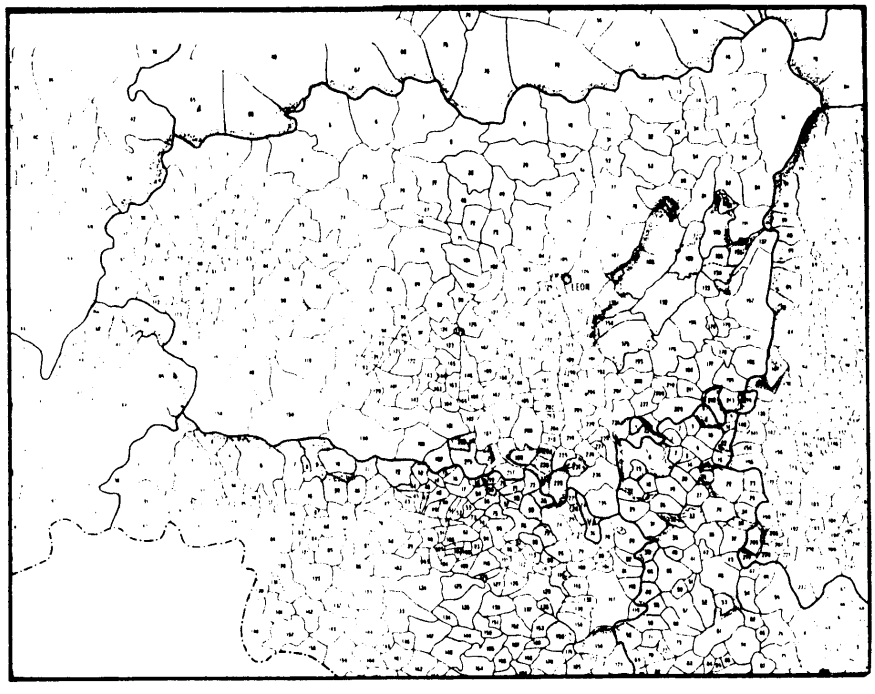

EXTENSION SUPERFICIAL

Provincia.	**Km².**
Asturias	3
León	14.317
Orense	103
Palencia	58
Valladolid	505
Zamora	808

Escala aproximada. 1 : 2.000.000

DATOS GENERALES

Población.

Censo Floridablanca (1787)	
Según los originales manuscritos (B)	249.314
Según la publicación oficial s.XVIII (C) ..	250.134
Censo de Godoy (1797)	239.812

Extensión superficial.

Según datos actuales (A) Km^2	15.794
Según datos actuales (A) Lg^2	480
Según C. de Frutos y Manufac. (D) Lg^2 ..	493

Localidades y divisiones administrativas (C)

Ciudades	2
Villas	197
Otros pueblos	1.146
Total	1.345
Corregimientos	30
Parroquias	1.373
Entidades de Realengo	240
Entidades de Señorío Secular	274
Entidades de Señorío Eclesiástico	227
Entidades de Ordenes Militares	4

DATOS DE POBLACION

Residentes en viviendas familiares (C)

ALMAS.

	SOLTEROS.		CASADOS.		VIUDOS.		Total de edades.
	Varones.	*Hembras.*	*Varones.*	*Hembras.*	*Varones.*	*Hembras.*	
Hasta 7 años.	22921.	22615.	.....	.....	.....	.....	45536.
De 7 á 16...	23179.	22110.	33.	43.	1.	.....	45366.
De 16 á 25..	16515.	16433.	2967.	3826.	80.	123.	39944.
De 25 á 40..	5302.	5235.	20512.	21269.	719.	1179.	54216.
De 40 á 50..	1481.	1349.	12144.	11842.	1067.	2330.	30213.
De 50 arriba.	1116.	1090.	11213.	9889.	3946.	5639.	32893.
Total.....	70514.	68832.	46869.	46869.	5813.	9271.	248168.
Total de estados.	139346.		93738.		15084.		
Total general.....			248168.				

Residentes en viviendas colectivas (C)

Centros Conventuales

Tipo	Casas	Religiosos	Seglares		Total	
			Var	Muj	Var	Muj
Masculinos						
Monjes	7	233	93	-	326	-
Frailes	22	416	117	-	533	-
C.Regl.	2	48	19	-	67	-
Or.Mil.	1	13	20	-	33	-
Total	32	710	249	-	959	-
Femeninos						
Monjas	17	409	32	127	32	536
Comend.	1	25	3	10	3	35
Total	18	434	35	137	35	571

Otros Centros.

Tipo	Casas	Religiosos		Seglares		Total	
		Var	Muj	Var	Muj	Var	Muj
Religiosos							
Congreg.	-	-	-	-	-	-	-
Beaterios.	1	-	9	-	16	-	25
Otros:		Personal		Acogidos			
Hospitales	16	63	-	73	72	136	72
Hospicios	-	-	-	-	-	-	-
C.Reclusión	-	-	-	-	-	-	-
C.Expósitos	2	9	-	28	37	37	37
Colegios	5	24	-	70	-	94	-

RESUMEN DE POBLACION (C)

	Varones	Mujeres	TOTAL
Residentes en viviendas familiares	123.196	124.972	248.168
Residentes en viviendas colectivas:			
a) Centros religiosos	994	571	1.565
b) Otros centros	267	134	401
TOTAL	**124.457**	**125.677**	**250.134**

NOTAS

(A) *Datos calculados.*
(B) *Datos del Original Manuscrito*
(C) *Datos de la Publicación Oficial.*
(D) *Datos del Censo de Frutos y del de Godoy (1797)*
(*) *Corregidos errores aritméticos o de transcripción.*

INTENDENCIA DE MADRID

Incluído El Pardo.

COMUNIDADES	Extensión Km²	POBLACION 1 En. 1787	POBLACION 31 Dic. 1887	POBLACION 1 Abr. 1986	TASAS CRECIMIENTO 1787/1887 101 años	TASAS CRECIMIENTO 1787/1986 199a. 3m.
Castilla–Mancha .	1.552	28.021	34.785	23.238	0,21432	–0,09392
Madrid	1.775	188.588	491.713	4.027.443	0,95336	1,54829
TOTAL	**3.327**	**216.609**	**526.498**	**4.050.681**	**0,88324**	**1,48064**
Rango	29	16	11	2	2	1
% del Nacional ..	0,66	2,07	2,98	10,53	164,9	223,2
DENSIDAD POBL.	–	65,11	158,25	1.217,52	Coinciden con los datos	
Rango	–	2	2	2	poblacionales.	
% del Nacional ..	–	318,7	451,6	1.596,5		

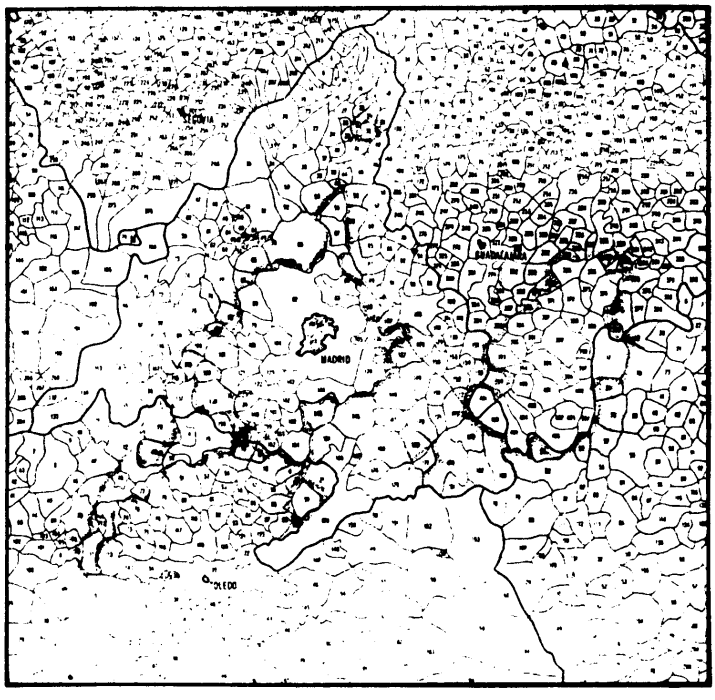

EXTENSION SUPERFICIAL

Provincia.	**Km².**
Cuenca	89
Guadalajara	1.075
Madrid	1.775
Toledo	388

Escala aproximada. 1 : 2.000.000

DATOS GENERALES

Población.

Censo Floridablanca (1787)	
Según los originales manuscritos (B)	216.609
Según la publicación oficial s.XVIII (C) ..	216.226
Censo de Godoy (1797)	229.101

Extensión superficial.

Según datos actuales (A) Km^2	3.327
Según datos actuales (A) Lg^2	101
Según C. de Frutos y Manufac. (D) Lg^2 ..	110

Localidades y divisiones administrativas (C)

Ciudades	–
Villas	69
Otros pueblos	51
Total	120
Corregimientos (sin la capital)	5
Parroquias (sin la capital)	92
Entidades de Realengo	18
Entidades de Señorío Secular	93
Entidades de Señorío Eclesiástico	–
Entidades de Ordenes Militares	9

DATOS DE POBLACION

Residentes en viviendas familiares (C)

Suma de las Tablas:
XVI
Provincia de Madrid
XVII
Madrid (capital)
XXXVIII
R.S. de El Pardo

	SOLTEROS		CASADOS		VIUDOS		TOTAL
	Var.	Muj.	Var.	Muj.	Var.	Muj.	
Hasta 7 años	14.062	13.649	–	–	–	–	27.711
De 7 a 16 . . .	13.780	13.355	21	52	3	1	27.212
De 16 a 25 .	15.426	12.928	2.501	4.844	49	156	35.904
De 25 a 40 .	10.902	5.049	19.065	19.560	806	1.962	57.344
De 40 a 50 .	2.396	988	10.116	8.637	1.052	2.591	25.780
De 50 arriba .	2.258	1.028	10.561	7.279	3.222	8.085	32.433
Total	**58.824**	**46.997**	**42.264**	**40.372**	**5.132**	**12.795**	**206.384**
Por estados	**105.821**		**82.636**		**17.927**		
Total General			**206.384**				

Residentes en viviendas colectivas (C)

Centros Conventuales

Tipo	Casas	Religiosos	Seglares		Total	
			Var	Muj	Var	Muj
Masculinos						
Monjes	5	188	107	–	295	–
Frailes	35	1.614	365	–	1.979	–
C.Regl.	11	333	288	–	621	–
Or.Mil.	–	–	–	–	–	–
Total	51	2.135	760	–	2.895	–
Femeninos						
Monjas	35	833	112	148	112	981
Comend.	2	31	6	47	6	78
Total	37	864	118	195	118	1.059

Otros Centros.

Tipo	Casas	Religiosos		Seglares		Total	
		Var	Muj	Var	Muj	Var	Muj
Religiosos							
Congreg.	2	30	–	24	–	54	–
Beaterios.	5	–	65	1	9	1	74
Otros:		Personal		Acogidos		Total	
Hospitales	27	587	–	1.019	378	1.606	378
Hospicios	2	43	–	1.306	946	1.349	946
C.Reclusión	8	44	–	290	79	334	79
C.Expósitos	1	10	–	30	74	40	74
Colegios	13	143	31	239	422	382	453

RESUMEN DE POBLACION (C)

	Varones	Mujeres	TOTAL
Residentes en viviendas familiares	106.220	100.164	206.384
Residentes en viviendas colectivas:			
a) Centros religiosos	3.013	1.059	4.072
b) Otros centros	3.766	2004	5.770
TOTAL	**112.999**	**103.227**	**216.226**

NOTAS

(A) *Datos calculados.*
(B) *Datos del Original Manuscrito*
(C) *Datos de la Publicación Oficial.*
(D) *Datos del Censo de Frutos y del de Godoy (1797)*
(*) *Corregidos errores aritméticos o de transcripción.*

INTENDENCIA DE MANCHA

COMUNIDADES	Extensión Km²	POBLACION 1 En. 1787	POBLACION 31 Dic. 1887	POBLACION 1 Abr. 1986	TASAS CRECIMIENTO 1787/1887 101 años	TASAS CRECIMIENTO 1787/1986 199a. 3m.
Andalucía	848	3.633	11.065	12.787	1,10880	0,63355
Castilla-Mancha .	22.378	195.842	354.511	533.289	0,58929	0,50403
TOTAL	**23.226**	**199.475**	**365.576**	**546.076**	**0,60159**	**0,50671**
Rango	7	18	16	19	10	18
% del Nacional ..	4,59	1,91	2,07	1,42	112,3	76,4
DENSIDAD POBL.	–	8,59	15,74	23,51	Coinciden con los datos	
Rango	–	33	33	30	poblacionales.	
% del Nacional ..	–	42,0	44,9	30,8		

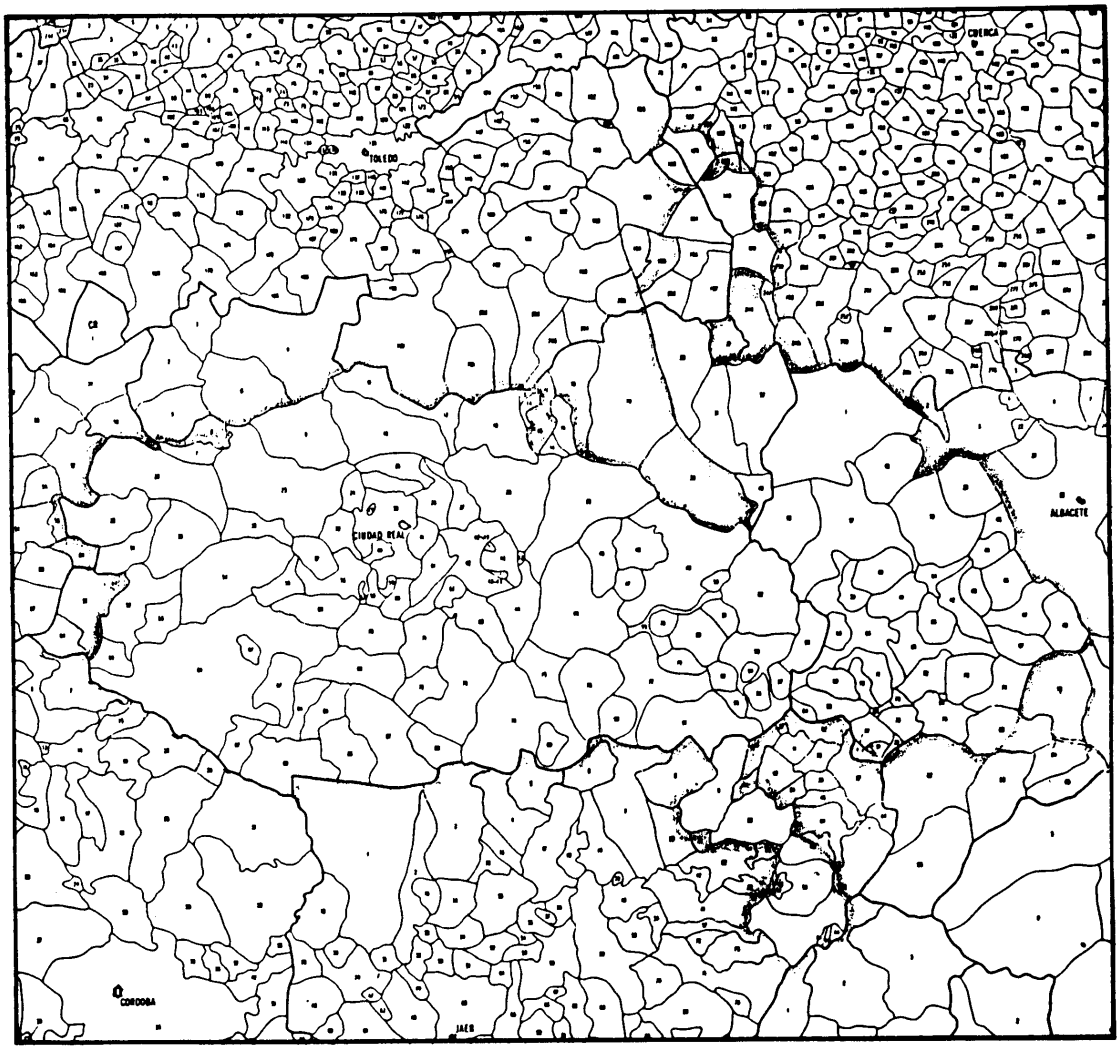

EXTENSION SUPERFICIAL

Provincias.	Km².	Provincias.	Km².
Albacete	5.490	Jaén	848
Ciudad Real	15.923	Toledo	531
Cuenca	434		

Escala aproximada. 1 : 2.000.000

DATOS GENERALES

Población.

Censo Floridablanca (1787)	
Según los originales manuscritos (B)	199.475
Según la publicación oficial s.XVIII (C) ..	260.144 (*)
Censo de Godoy (1797)	205.548
Censo de La Ensenada (1750–1754)	183.574

Extensión superficial.

Según datos actuales (A) Km^2	23.226
Según datos actuales (A) Lg^2	707
Según C. de Frutos y Manufac. (D) Lg^2 ..	631

Localidades y divisiones administrativas (C)

Ciudades	2
Villas	94
Otros pueblos	485
Total	581
Corregimientos	5
Parroquias	111
Entidades de Realengo	34
Entidades de Señorío Secular	378
Entidades de Señorío Eclesiástico	57
Entidades de Ordenes Militares	112

DATOS DE POBLACION

Residentes en viviendas familiares (C)

ALMAS.	SOLTEROS.		CASADOS.		VIUDOS.		Total de edades.
	Varones.	Hembras.	Varones.	Hembras.	Varones.	Hembras.	
Hasta 7 años..	19691.	18054.	.....	.....	.....	.....	37745.
De 7 á 16.....	20666.	18930.	15.	44.	1.	3.	39659.
De 16 á 25.....	12825.	10384.	3362.	5606.	106.	202.	32485.
De 25 á 40.....	4152.	2366.	18218.	18406.	833.	1502.	45487.
De 40 á 50.....	775.	770.	9021.	7881.	1099.	1952.	21498.
De 50 arriba..	699.	827.	9696.	7225.	2839.	6276.	27562.
Total.....	58808.	51331.	40322.	39162.	4878	9935.	204436.
Total de estados...	110139.		79484.		14813.		
Total general.....			204436.				

Residentes en viviendas colectivas (C)

Centros Conventuales

Tipo	Casas	Religiosos	Seglares		Total	
			Var	Muj	Var	Muj
Masculinos						
Monjes	–	–	–	–	–	–
Frailes	36	642	181	–	823	–
C.Regl.	2	9	4	–	13	–
Or.Mil.	1	28	117	–	145	–
Total	39	679	302	–	981	–
Femeninos						
Monjas	27	443	52	111	52	554
Comend.	1	9	6	12	6	21
Total	28	452	58	123	58	575

Otros Centros.

Tipo	Casas	Religiosos		Seglares		Total	
		Var	Muj	Var	Muj	Var	Muj
Religiosos							
Congreg.	–	–	–				
Beaterios.	–	–	–				
Otros:		Personal		Acogidos			
Hospitales	7	31	–	49	14	80	14
Hospicios	–	–	–	–	–	–	–
C.Reclusión	–	–	–	–	–	–	–
C.Expósitos	–	–	–	–	–	–	–
Colegios	–	–	–	–	–	–	–

RESUMEN DE POBLACION (C)

	Varones	Mujeres	TOTAL
Residentes en viviendas familiares	104.008	100.428 (*)	204.436
Residentes en viviendas colectivas:			
a) Centros religiosos	1.039	575	1614
b) Otros centros	80	14	94
TOTAL	**105.127** (*)	**101.017** (*)	**206.144 (*)**

NOTAS

(A) *Datos calculados.*

(B) *Datos del Original Manuscrito*

(C) *Datos de la Publicación Oficial.*

(D) *Datos del Censo de Frutos y del de Godoy (1797)*

(*) *Corregidos errores aritméticos o de transcripción.*

INTENDENCIA DE MURCIA

COMUNIDADES	Extensión Km²	POBLACION 1 En. 1787	31 Dic. 1887	1 Abr. 1986	TASAS CRECIMIENTO 1787/1887 101 años	1787/1986 199a. 3m.
Andalucía	1.268	9.456	23.019	19.613	0,88475	0,36682
Castilla-Mancha .	7.275	69.251	110870	227.319	0,46705	0.59833
Com.Valenciana .	410	9.231	18.189	38.143	0.67379	0,71460
Murcia	11.314	256.977	489.770	1.006.788	0,64061	0,68769
**TOTAL ..... **	**20.267**	**334.915**	**641.848**	**1.291.863**	**0,61680**	**0,66496**
Rango	12	10	9	8	9	12
% del Nacional ..	4,01	3,30	3,63	3,36	115,2	100,3
DENSIDAD POBL.	–	17,02	31,67	63,74	Coinciden con los datos	
Rango	–	21	14	14	poblacionales.	
% del Nacional ..	–	83,3	90,4	83,6		

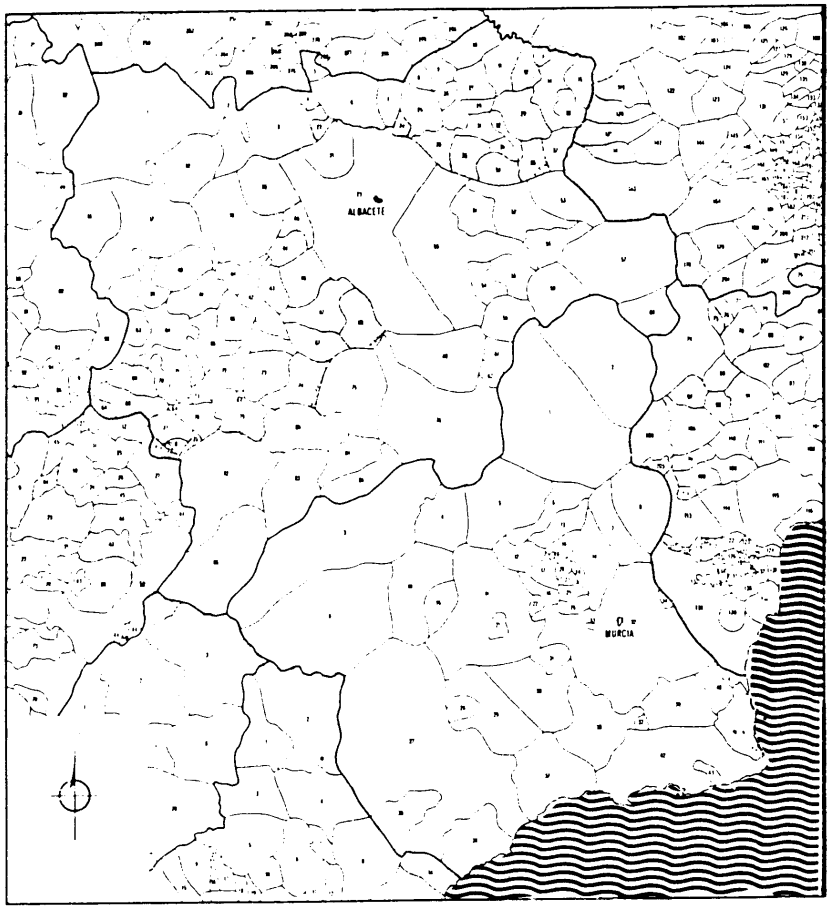

EXTENSION SUPERFICIAL

Provincia.	**Km².**
Albacete	7.275
Alicante	410
Jaén	1.268
Murcia	11.314

Escala aproximada. 1 : 2.000.000

DATOS GENERALES

Población.

Censo Floridablanca (1787)	
Según los originales manuscritos (B)	344.915
Según la publicación oficial s.XVIII (C) ..	337.686
Censo de Godoy (1797)	383.226
Censo de La Ensenada (1750–1754)	272.044

Extensión superficial.

Según datos actuales (A) Km²	20.267
Según datos actuales (A) Lg²	616
Según C. de Frutos y Manufac. (D) Lg² ..	659

Localidades y divisiones administrativas (C)

Ciudades	6
Villas	64
Otros pueblos	142
Total	212
Corregimientos	11
Parroquias	101
Entidades de Realengo	155
Entidades de Señorío Secular	23
Entidades de Señorío Eclesiástico	1
Entidades de Ordenes Militares	33

DATOS DE POBLACION

Residentes en viviendas familiares (C)

ALMAS.

	SOLTEROS.		CASADOS.		VIUDOS.		Total de edades.
	Varones.	Hembras.	Varones.	Hembras.	Varones.	Hembras.	
Hasta 7 años.	30139.	28353.	.....	.....	.....	.....	58492.
De 7 á 16...	30296.	27273.	97.	274.	1.	3.	57944.
De 16 á 25..	22117.	15710.	5041.	8935.	256.	547.	52606.
De 25 á 40..	9827.	6348.	26883.	28051.	1173.	2099.	74381.
De 40 á 50..	2708.	2539.	16461.	14620.	1210.	3032.	40570.
De 50 arriba.	2328.	2588.	17772.	13384.	3587.	8822.	48481.
Total.....	97415.	82811.	66254.	65264.	6227.	14503.	332474.
Total de estados.	180226.		131518.		20730.		
Total general.....	332474.						

Residentes en viviendas colectivas (C)

Centros Conventuales

Tipo	Casas	Religiosos	Seglares Var	Seglares Muj	Total Var	Total Muj
Masculinos						
Monjes	2	27	18	–	45	–
Frailes	60	1.684	361	–	2.045	–
C.Regl.	2	10	3	–	13	–
Or.Mil.	–	–	–	–	–	–
Total	64	1.721	382	–	2.103	–
Femeninos						
Monjas	22	637	94	123	94	760
Comend.	–	–	–	–	–	–
Total	22	637	94	123	94	760

Otros Centros.

Tipo	Casas	Religiosos Var	Religiosos Muj	Seglares Var	Seglares Muj	Total Var	Total Muj
Religiosos							
Congreg.	5	29	–	7	–	36	–
Beaterios.	1	–	5	–	4	–	9
Otros:		Personal		Acogidos		Total	
Hospitales	12	368	–	715	87	1.083	87
Hospicios	2	15	–	62	106	77	106
C.Reclusión	1	3	–	–	6	3	6
C.Expósitos	2	68	–	84	71	152	71
Colegios	11	55	7	541	22	596	29

RESUMEN DE POBLACION (C)

	Varones	Mujeres	TOTAL
Residentes en viviendas familiares	169.896	162.578	332.474
Residentes en viviendas colectivas:			
a) Centros religiosos	2.197	760	2.957
b) Otros centros	1.947	308	2.255
TOTAL	**174.040**	**163.646**	**337.686**

NOTAS

(A) *Datos calculados.*
(B) *Datos del Original Manuscrito*
(C) *Datos de la Publicación Oficial.*
(D) *Datos del Censo de Frutos y del de Godoy (1797)*
(*) *Corregidos errores aritméticos o de transcripción.*

INTENDENCIA DE NAVARRA

COMUNIDADES	Extensión Km²	POBLACION 1 En. 1787	31 Dic. 1887	1 Abr. 1986	TASAS CRECIMIENTO 1787/1887 101 años	1787/1986 199a. 3m.
Navarra	10.391	224.443	307.994	515.900	0,31382	0,41841
TOTAL	**10.391**	**224.443**	**307.994**	**515.900**	**0,31382**	**0,41841**
Rango	20	15	20	22	28	22
% del Nacional ..	2,05	2,15	1,74	1,34	58,6	63,1
DENSIDAD POBL.	–	21,60	29,64	49,65	Coinciden con los datos	
Rango	–	14	18	18	poblacionales.	
% del Nacional ..	–	105,7	84,6	65,1		

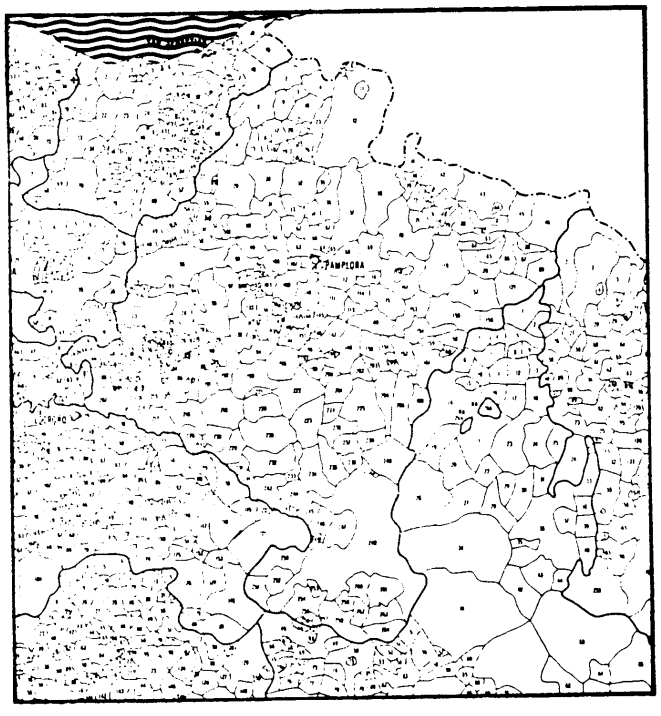

EXTENSION SUPERFICIAL Provincia.	**Km².**
Navarra	10.391

Escala aproximada. 1 : 2.000.000

DATOS GENERALES

Población.

Censo Floridablanca (1787)	
Según los originales manuscritos (B)	224.443
Según la publicación oficial s.XVIII (C) ..	227.382
Censo de Godoy (1797)	221.728

Extensión superficial.

Según datos actuales (A) Km^2	10.391
Según datos actuales (A) Lg^2	316
Según C. de Frutos y Manufac. (D) Lg^2 ..	205

Localidades y divisiones administrativas (C)

Ciudades	9
Villas	154
Otros pueblos	675
Total	838
Corregimientos	–
Parroquias	753
Entidades de Realengo	718
Entidades de Señorío Secular	111
Entidades de Señorío Eclesiástico	5
Entidades de Ordenes Militares	4

DATOS DE POBLACION

Residentes en viviendas familiares (C)

ALMAS.

	SOLTEROS.		CASADOS.		VIUDOS.		Total de edades.
	Varones.	*Hembras.*	*Varones.*	*Hembras.*	*Varones.*	*Hembras.*	
Hasta 7 años...	19748.	19064.	.....	.....	.....	.....	38812.
De 7 á 16.....	21727.	20243.	1.	2.	.....	.....	41973.
De 16 á 25.....	15508.	14411.	2388.	3906.	48.	71.	36332.
De 25 á 40.....	5657.	3958.	17603.	19078.	545.	1138.	47979.
De 40 á 50.....	1558.	1004.	10408.	9703.	738.	1966.	25377.
De 50 arriba..	1949.	1463.	11253.	8755.	4057.	6599.	34076.
Total.....	66147.	60143.	41653.	41444.	5388.	9774.	224549.
Total de estados...	126290.		83097.		15162.		
Total general.....			224549.				

Residentes en viviendas colectivas (C)

Centros Conventuales

Tipo	Casas	Religiosos	Seglares Var	Seglares Muj	Total Var	Total Muj
Masculinos						
Monjes	6	163	173	–	336	–
Frailes	37	849	137	–	986	–
C.Regl.	5	45	43	–	88	–
Or.Mil.	1	6	13	–	19	–
Total	49	1.063	366	–	1.429	–
Femeninos						
Monjas	20	498	37	46	37	544
Comend.	–	–	–	–	–	–
Total	20	498	37	46	37	544

Otros Centros.

Tipo	Casas	Religiosos Var	Religiosos Muj	Seglares Var	Seglares Muj	Total Var	Total Muj
Religiosos							
Congreg.	–	–	–	–	–	–	–
Beaterios.	1	–	12	–	31	–	43
Otros:		Personal		Acogidos		Total	
Hospitales	12	96	–	86	77	182	77
Hospicios	2	27	–	151	77	178	77
C.Reclusión	1	2	–	–	23	2	23
C.Expósitos	–	–	–	–	–	–	–
Colegios	6	53	3	173	12	226	235

RESUMEN DE POBLACION (C)

	Varones	Mujeres	TOTAL
Residentes en viviendas familiares	113.188	111.361	224.549
Residentes en viviendas colectivas:			
a) Centros religiosos	1.466	544	2.010
b) Otros centros	588	235	823
TOTAL	**115.242**	**112.140**	**227.382**

NOTAS

(A) *Datos calculados.*
(B) *Datos del Original Manuscrito*
(C) *Datos de la Publicación Oficial.*
(D) *Datos del Censo de Frutos y del de Godoy (1797)*
(*) *Corregidos errores aritméticos o de transcripción.*

INTENDENCIA DE NUEVAS POBLACIONES

COMUNIDADES	Extensión Km²	POBLACION 1 En. 1787	31 Dic. 1887	1 Abr. 1986	TASAS CRECIMIENTO 1787/1887 101 años	1787/1986 199a. 3m.
Andalucía	1.129	7.918	27.282	49.885	1,2538	0,92803
TOTAL	**1.129**	**7.918**	**27.282**	**49.885**	**1,2538**	**0,92803**
Rango	33	34	33	34	1	6
% del Nacional ..	0,22	0,08	0,16	0,13	234,1	139,0
DENSIDAD POBL.	–	7,01	24,69	44,19	Coinciden con los datos	
Rango	–	34	26	21	poblzcionales.	
% del Nacional ..	–	34,3	70,5	57,9		

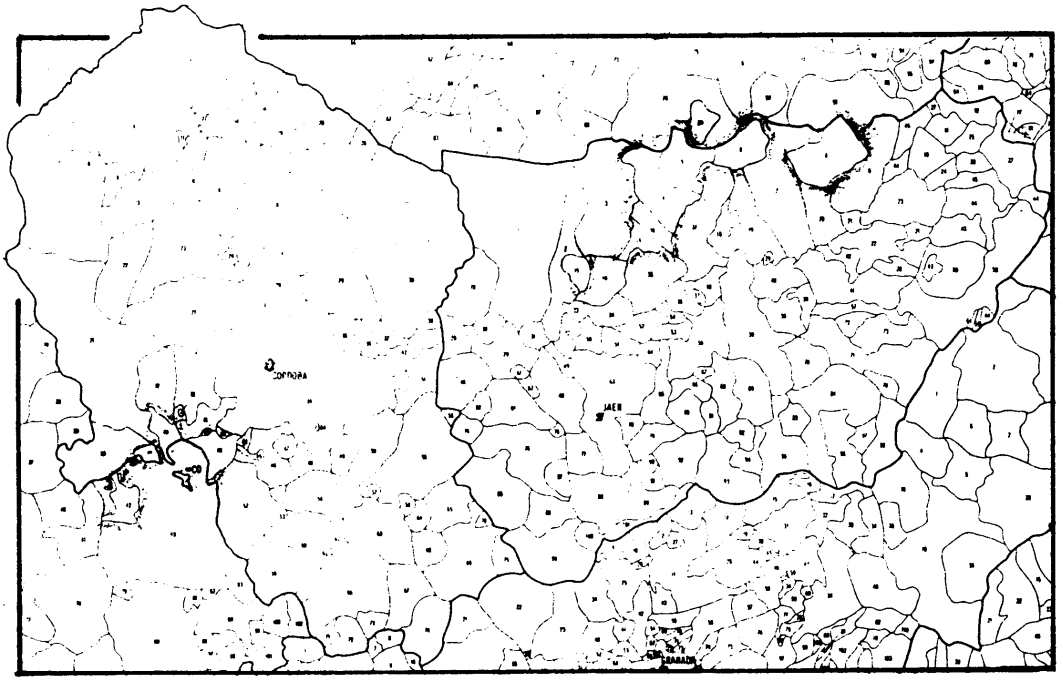

EXTENSION SUPERFICIAL

Provincia.	**Km².**
Córdoba	164
Jaén	897
Sevilla	68

Escala aproximada. 1 : 2.000.000

DATOS GENERALES

Población.

Censo Floridablanca (1787)	
Según los originales manuscritos (B)	7.918
Según la publicación oficial s.XVIII (C) ..	7.918
Censo de Godoy (1797)	6.196

Extensión superficial.

Según datos actuales (A) Km^2	1.129
Según datos actuales (A) Lg^2	34
Según C. de Frutos y Manufac. (D) Lg^2 ..	108

Localidades y divisiones administrativas (C)

Ciudades	–
Villas	–
Otros pueblos	46
Total	46
Corregimientos	2
Parroquias	15
Entidades de Realengo	46
Entidades de Señorío Secular	–
Entidades de Señorío Eclesiástico	–
Entidades de Ordenes Militares	–

DATOS DE POBLACION

Residentes en viviendas familiares (C)

ALMAS.

	SOLTEROS.		CASADOS.		VIUDOS.		Total de edades.
	Varones.	Hembras.	Varones.	Hembras.	Varones.	Hembras.	
Hasta 7 años	763.	741.	.....	.....	.....	.....	1504.
De 7 á 16	889.	710.	.....	22.	.....	.....	1621.
De 16 á 25	515.	233.	227.	373.	9.	10.	1367.
De 25 á 40	190.	28.	849.	778.	69.	92.	2006.
De 40 á 50	19.	7.	326.	295.	55.	80.	782.
De 50 arriba	12.	5.	218.	141.	76.	136.	588.
Total	2388.	1724.	1620.	1609.	209.	318.	7868.
Total de estados	4112.		3229.		527.		
Total general	7868.						

Residentes en viviendas colectivas (C)

Centros Conventuales: NO EXISTEN.

Otros Centros.

Tipo	Casas	Religiosos Var	Religiosos Muj	Seglares Var	Seglares Muj	Total Var	Total Muj
Religiosos							
Congreg.	–	–	–	–	–	–	–
Beaterios.	–	–	–	–	–	–	–
Otros:		Personal		Acogidos		Total	
Hospitales	2	15	–	12	8	27	8
Hospicios	–	–	–	–	–	–	–
C.Reclusión	1	2	–	13	–	15	–
C.Expósitos	–	–	–	–	–	–	–
Colegios	–	–	–	–	–	–	–

RESUMEN DE POBLACION (C)

	Varones	Mujeres	TOTAL
Residentes en viviendas familiares	4.217	3.651	7.868
Residentes en viviendas colectivas:			
a) Centros religiosos	–	–	–
b) Otros centros	42	8	50
TOTAL	**4.259**	**3.659**	**7.918**

NOTAS

(A) *Datos calculados.*
(B) *Datos del Original Manuscrito*
(C) *Datos de la Publicación Oficial.*
(D) *Datos del Censo de Frutos y del de Godoy (1797)*
(*) *Corregidos errores aritméticos o de transcripción.*

INTENDENCIA DE PALENCIA

COMUNIDADES	Extensión Km²	POBLACION 1 En. 1787	31 Dic. 1887	1 Abr. 1986	TASAS CRECIMIENTO 1787/1887 101 años	1787/1986 199a. 3m.
Castilla–León	5.747	112.911	146.485	156.976	0,25808	0,16553
TOTAL	**5.747**	**112.911**	**146.485**	**156.976**	**0,25808**	**0,16553**
Rango	25	29	30	30	32	30
% del Nacional ..	1,14	1,08	0,83	0,41	48,2	25,0
DENSIDAD POBL.	–	19,65	25,49	27,31	Coinciden con los datos	
Rango	–	16	24	25	poblacionales.	
% del Nacional ..	–	96,2	72,7	35,8		

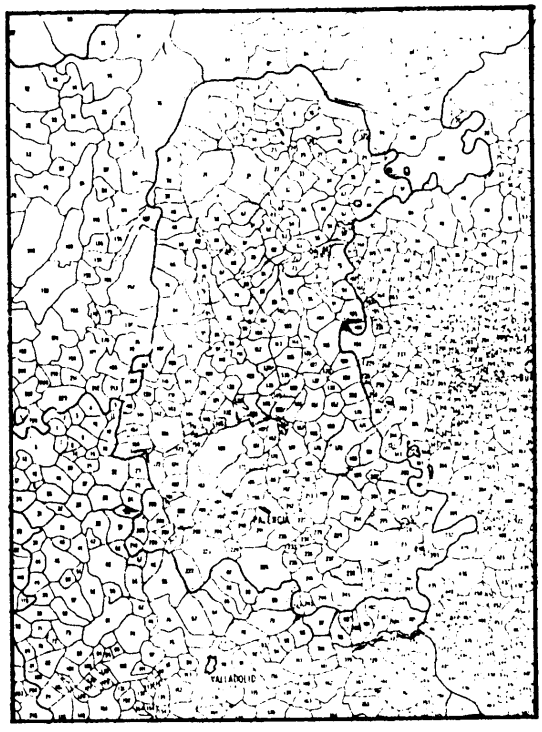

EXTENSION SUPERFICIAL

Provincia.	**Km².**
Burgos	67
Palencia	5.203
Valladolid	477

Escala aproximada. 1 : 2.000.000

DATOS GENERALES

Población.

Censo Floridablanca (1787)	
Según los originales manuscritos (B)	112.911
Según la publicación oficial s.XVIII (C) ..	112.526 (*)
Censo de Godoy (1797)	118.064
Censo de La Ensenada (1750–1754)	103.846

Extensión superficial.

Según datos actuales (A) Km^2	5.747
Según datos actuales (A) Lg^2	175
Según C. de Frutos y Manufac. (D) Lg^2 ..	145

Localidades y divisiones administrativas (C)

Ciudades	1
Villas	130
Otros pueblos	187
Total	318
Corregimientos	6
Parroquias	315
Entidades de Realengo	45
Entidades de Señorío Secular	257
Entidades de Señorío Eclesiástico	15
Entidades de Ordenes Militares	1

DATOS DE POBLACION

Residentes en viviendas familiares (C)

ALMAS.

	SOLTEROS.		CASADOS.		VIUDOS.		Total de edades.
	Varones.	Hembras.	Varones.	Hembras.	Varones.	Hembras.	
Hasta 7 años...	11078.	11031.	.....	.....	.....	.....	22109.
De 7 á 16.....	10016.	9434.	.....	1.	.....	.....	19451.
De 16 á 25.....	6803.	6849.	1720.	2329.	48.	64.	17813.
De 25 á 40.....	1562.	1457.	9804.	10167.	287.	464.	23741.
De 40 á 50.....	430.	396.	5375.	5135.	438.	785.	12559.
De 50 arriba..	318.	334.	5708.	4677.	1492.	2941.	15470.
Total.....	30207.	29501.	22607.	22309.	2265.	4254.	111143.
Total de estados...	59708.		44916.		6519.		
Total general.....			111143.				

Residentes en viviendas colectivas (C)

Centros Conventuales

Tipo	Casas	Religiosos	Seglares		Total	
			Var	Muj	Var	Muj
Masculinos						
Monjes	4	44	41	–	85	–
Frailes	14	278	57	–	335	–
C.Regl.	3	39	35	–	74	–
Or.Mil.	–	–	–	–	–	–
Total	21	361	133	–	494	–
Femeninos						
Monjas	10	247	41	43	41	290
Comend.	–	–	–	–	–	–
Total	10	247	41	43	41	290

Otros Centros.

Tipo	Casas	Religiosos		Seglares		Total	
		Var	Muj	Var	Muj	Var	Muj
Religiosos							
Congreg.	–	–	–	–	–	–	–
Beaterios.	1	–	12	–	–	–	12
Otros:		Personal		Acogidos		Total	
Hospitales	32	80	–	146	50	226	50
Hospicios	5	1	–	77	109	78	109
C.Reclusión	–	–	–	–	–	–	–
C.Expósitos	–	–	–	–	–	–	–
Colegios	3	17	–	66	–	83	–

RESUMEN DE POBLACION (C)

	Varones	Mujeres	TOTAL
Residentes en viviendas familiares	55.079	56.064	111.143
Residentes en viviendas colectivas:			
a) Centros religiosos	535	290	825
b) Otros centros	387	171	558
TOTAL	**56.001**	**56.525(*)**	**112.526(*)**

NOTAS

(A) *Datos calculados.*
(B) *Datos del Original Manuscrito*
(C) *Datos de la Publicación Oficial.*
(D) *Datos del Censo de Frutos y del de Godoy (1797)*
(*) *Corregidos errores aritméticos o de transcripción.*

INTENDENCIA DE SALAMANCA

COMUNIDADES	Extensión Km²	POBLACION 1 En. 1787	31 Dic. 1887	1 Abr. 1986	TASAS CRECIMIENTO 1787/1887 101 años	1787/1986 199a. 3m.
Extremadura	282	6.983	12.394	7.821	0,56967	0,05690
Castilla–León ...	13.400	201.461	342.891	366.219	0,52794	0,30039
TOTAL	**13.682**	**208.444**	**355.285**	**374.040**	**0,52937**	**0,29388**
Rango	14	17	17	23	17	27
% del Nacional ..	2,70	2,00	2,01	0,97	98,8	44,3
DENSIDAD POBL.	–	15,23	25,97	27,34	Coinciden con los datos	
Rango	–	25	22	24	poblacionales.	
% del Nacional ..	–	74,5	74,1	35,8		

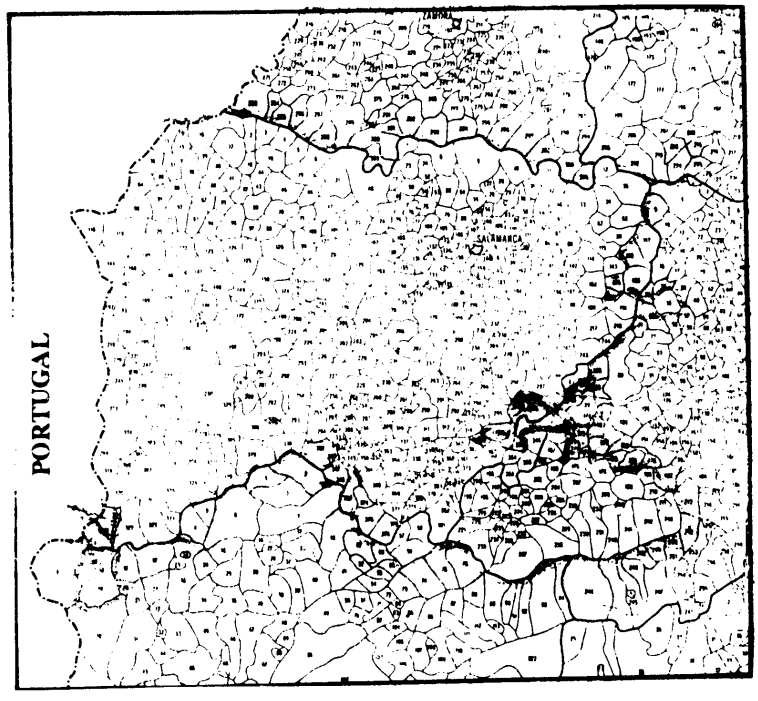

EXTENSION SUPERFICIAL

Provincia.	Km².
Avila	1.469
Cáceres	282
Salamanca	11.898
Valladolid	33

Escala aproximada. 1 : 2.000.000

DATOS GENERALES

Población.

Censo Floridablanca (1787)

Según los originales manuscritos (B)	208.444
Según la publicación oficial s.XVIII (C) ..	210.307
Censo de Godoy (1797)	209.988
Censo de La Ensenada (1750–1754)	170.014

Extensión superficial.

Según datos actuales (A) Km^2	13.682
Según datos actuales (A) Lg^2	416
Según C. de Frutos y Manufac. (D) Lg^2 ..	471

Localidades y divisiones administrativas (C)

Ciudades	2
Villas	131
Otros pueblos	922
Total	1.055
Corregimientos	10
Parroquias	381
Entidades de Realengo	530
Entidades de Señorío Secular	489
Entidades de Señorío Eclesiástico	16
Entidades de Ordenes Militares	20

DATOS DE POBLACION

Residentes en viviendas familiares (C)

ALMAS.

	SOLTEROS.		CASADOS.		VIUDOS.		Total de edades.
	Varones.	Hembras.	Varones.	Hembras.	Varones.	Hembras.	
Hasta 7 años.	19598.	19219.	.....	.....	.....	.....	38817.
De 7 á 16...	20176.	18486.	19.	27.	.....	.....	38708.
De 16 á 25..	14796.	12895.	2529.	3716.	50.	63.	34049.
De 25 á 40..	4886.	2858.	17043.	17920.	563.	870.	44140.
De 40 á 50..	1133.	631.	6699.	8900.	942.	1333.	22638.
De 50 arriba.	1048.	706.	9117.	8565.	3033.	5286.	27755.
Total.....	61637.	54795.	38407.	39128.	4588.	7552.	206107
Total de estados.	116432.		77535.		12140.		
Total general.....			206107.				

Corrección:
La cifra resaltada con trama debe ser: **9.699**

Residentes en viviendas colectivas (C)

Centros Conventuales

Tipo	Casas	Religiosos	Seglares Var	Seglares Muj	Total Var	Total Muj
Masculinos						
Monjes	6	174	66	–	240	–
Frailes	38	1.157	253	–	1.410	–
C.Regl.	5	66	26	–	92	–
Or.Mil.	5	55	54	–	109	–
Total	54	1.452	399	–	1.851	–
Femeninos						
Monjas	28	602	19	114	19	716
Comend.	–	–	–	–	–	–
Total	28	602	19	114	19	716

Otros Centros.

Tipo	Casas	Religiosos Var	Religiosos Muj	Seglares Var	Seglares Muj	Total Var	Total Muj
Religiosos							
Congreg.	–	–	–	–	–	–	–
Beaterios.	1	–	7	–	–	–	7

Otros:		Personal		Acogidos		Total	
Hospitales	17	81	–	145	87	226	87
Hospicios	6	21	–	265	244	286	244
C.Reclusión	–	–	–	–	–	–	–
C.Expósitos	2	–	–	169	183	169	183
Colegios	14	125	10	214	63	339	73

RESUMEN DE POBLACION (C)

	Varones	Mujeres	TOTAL
Residentes en viviendas familiares	104.632	101.475	206.107
Residentes en viviendas colectivas:			
a) Centros religiosos	1.870	716	2.586
b) Otros centros	1.020	594	1.614
TOTAL	**107.522**	**102.785(*)**	**210.307(*)**

NOTAS

(A) *Datos calculados.*
(B) *Datos del Original Manuscrito*
(C) *Datos de la Publicación Oficial.*
(D) *Datos del Censo de Frutos y del de Godoy (1797)*
(*) *Corregidos errores aritméticos o de transcripción.*

INTENDENCIA DE SEGOVIA

Incluye San Lorenzo y La Granja.

COMUNIDADES	Extensión Km²	POBLACION 1 En. 1787	31 Dic. 1887	1 Abr. 1986	TASAS CRECIMIENTO 1787/1887 101 años	1787/1986 199a. 3m.
Castilla-Mancha .	416	3.205	3.323	3.003	0,03580	-0,03267
Castilla-León ...	7.967	146.612	182.657	171.809	0,21788	0,07963
Madrid	1.538	24.827	31.797	62.267	0,24529	0,46255
TOTAL	**9.921**	**174.644**	**217.777**	**237.079**	**0,21878**	**0,15351**
Rango	21	22	25	27	33	31
% del Nacional ..	1,90	1,67	1,23	0,62	40,8	23,1
DENSIDAD POBL.	-	17,60	21,95	23,90	Coinciden con los datos	
Rango	-	20	28	28	poblacionales.	
% del Nacional ..	-	86,1	62,6	31,3		



EXTENSION SUPERFICIAL

Provincia.	**Km².**
Avila	151
Burgos	385
Guadalajara	344
Madrid	1.538
Segovia	6.716
Soria	294
Toledo	72
Valladolid	421

Escala aproximada. 1 : 2.000.000

DATOS GENERALES

Población.

Censo Floridablanca (1787)	
Según los originales manuscritos (B)	174.644
Según la publicación oficial s.XVIII (C) ..	174.309
Censo de Godoy (1797)	170.235
Censo de La Ensenada (1750–1754)	140.728

Extensión superficial.

Según datos actuales (A) Km²	9.921
Según datos actuales (A) I.g²	302
Según C. de Frutos y Manufac. (D) I.g² ..	290

Localidades y divisiones administrativas (C)

Ciudades	1
Villas	110
Otros pueblos	387
Total	498
Corregimientos	2
Parroquias	316
Entidades de Realengo	211
Entidades de Señorío Secular	272
Entidades de Señorío Eclesiástico	15
Entidades de Ordenes Militares	–

DATOS DE POBLACION

Residentes en viviendas familiares (C)

Suma de las Tablas:
XXI
Segovia
XXXIX
R.S. de S.Ildefonso y Valsain
XL
R.S. de S.Lorenzo

	SOLTEROS		CASADOS		VIUDOS		TOTAL
	Var.	Muj.	Var.	Muj.	Var.	Muj.	
Hasta 7 años	16.622	15.727	–	–	–	–	32.349
De 7 a 16 . . .	16.270	15.183	1	4	–	–	31.458
De 16 a 25 .	12.037	9.651	2.178	3.645	54	89	27.654
De 25 a 40 .	3.466	2.048	15.899	16.539	621	779	39.352
De 40 a 50 .	786	450	8.477	7.553	728	1.264	19.258
De 50 arriba .	638	537	7.842	6.296	2.449	4.257	22.019
Total	**49.819**	**43.596**	**34.397**	**34.037**	**3.852**	**6.389**	**172.090**
Por estados	**93.415**		**68.434**		**10.241**		
Total General			**172.090**				

Residentes en viviendas colectivas (C)

Centros Conventuales

Tipo	Casas	Religiosos	Seglares		Total	
			Var	Muj	Var	Muj
Masculinos						
Monjes	5	294	241	–	535	–
Frailes	18	492	90	–	582	–
C.Regl.	2	19	8	–	27	–
Or.Mil.	–	–	–	–	–	–
Total	25	805	339	–	1.144	–
Femeninos						
Monjas	15	274	38	53	38	327
Comend.	–	–	–	–	–	–
Total	15	274	38	53	38	327

Otros Centros.

Tipo	Casas	Religiosos		Seglares		Total	
		Var	Muj	Var	Muj	Var	Muj
Religiosos							
Congreg.	–	–	–	–	–	–	–
Beaterios.	–	–	–	–	–	–	–
Otros:		Personal		Acogidos		Total	
Hospitales	16	126	–	240	51	366	51
Hospicios	3	15	–	9	–	24	–
C.Reclusión	–	–	–	–	–	–	–
C.Expósitos	2	–	–	56	50	56	50
Colegios	4	30	3	119	11	149	14

RESUMEN DE POBLACION (C)

	Varones	Mujeres	TOTAL
Residentes en viviendas familiares	88.068	84.022	172.090
Residentes en viviendas colectivas:			
a) Centros religiosos	1.182	327	1.509
b) Otros centros	595	115	710
TOTAL	**89.845**	**84.464**	**174.309**

NOTAS

(A) *Datos calculados.*
(B) *Datos del Original Manuscrito*
(C) *Datos de la Publicación Oficial.*
(D) *Datos del Censo de Frutos y del de Godoy (1797)*
(*) *Corregidos errores aritméticos o de transcripción.*

INTENDENCIA DE SEVILLA

COMUNIDADES	Extensión Km²	POBLACION 1 En. 1787	31 Dic. 1887	1 Abr. 1986	TASAS CRECIMIENTO 1787/1887 101 años	1787/1986 199a. 3m.
Andalucía	32.958	745.558	1.256.112	3.098.156	0,51781	0,71746
Extremadura	474	9.426	16.660	10.547	0,56549	0,05641
TOTAL	**33.432**	**754.984**	**1.272.772**	**3.108.703**	**0,51842**	**0,71282**
Rango	3	4	5	4	18	9
% del Nacional ..	6,61	7,23	7,20	8,08	96,8	107,5
DENSIDAD POBL.	–	22,58	38,07	92,99	Coinciden con los datos poblacionales.	
Rango	–	13	12	11		
% del Nacional ..	–	110,5	108,6	121,9		

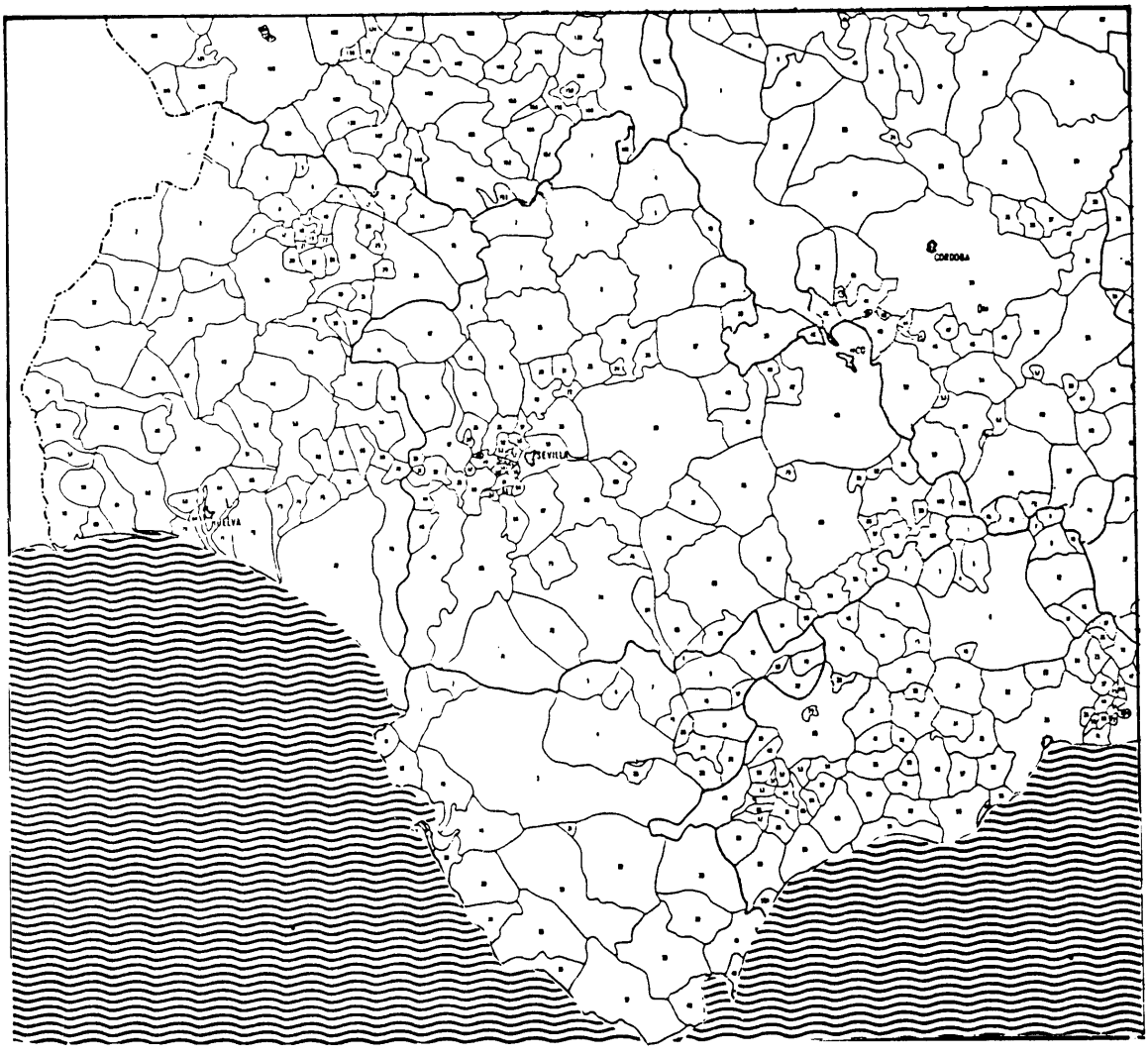

EXTENSION SUPERFICIAL

Provincias.	Km².	Provincias.	Km².
Badajoz	474	Huelva	9.990
Cádiz	6.959	Málaga	2.318
Córdoba	85	Sevilla	13.606

Escala aproximada. 1 : 2.000.000

DATOS GENERALES

Población.

Censo Floridablanca (1787)	
Según los originales manuscritos (B)	754.984
Según la publicación oficial s.XVIII (C) ..	754.293
Censo de Godoy (1797)	746.221
Censo de La Ensenada (1750–1754)	694.786

Extensión superficial.

Según datos actuales (A) Km²	33.432
Según datos actuales (A) Lg²	1.017
Según C. de Frutos y Manufac. (D) Lg² ..	752

Localidades y divisiones administrativas (C)

Ciudades	15
Villas	163
Otros pueblos	121
Total	299
Corregimientos	40
Parroquias	303
Entidades de Realengo	87
Entidades de Señorío Secular	199
Entidades de Señorío Eclesiástico	13
Entidades de Ordenes Militares	–

DATOS DE POBLACION

Residentes en viviendas familiares (C)

ALMAS.

	SOLTEROS.		CASADOS.		VIUDOS.		Total de edades.
	Varones.	Hembras.	Varones.	Hembras.	Varones.	Hembras.	
Hasta 7 años..	59280.	54279.	.....	.....	.....	.....	113559.
De 7 á 16.....	62438.	58952.	314.	377.	42.	36.	122159.
De 16 á 25.....	53355.	39833.	11397.	19525.	848.	1512.	126470.
De 25 á 40.....	26587.	19780.	59846.	61496.	3484.	7419.	178612.
De 40 á 50.....	8646.	7962.	32023.	27951.	5689.	9981.	92252.
De 50 arriba..	9464.	10335.	29009.	22096.	10603.	23594.	105101.
Total.....	219770.	191141.	132589.	131445.	20666	42542.	738153.
Total de estados..	410911.		264034.		63208.		
Total general.....	738153.						

Residentes en viviendas colectivas (C)

Centros Conventuales

Tipo	Casas	Religiosos	Seglares		Total	
			Var	Muj	Var	Muj
Masculinos						
Monjes	16	389	300	–	689	–
Frailes	215	4.968	873	–	5.841	–
C.Regl.	3	58	101	–	159	–
Or.Mil.	4	18	16	–	34	–
Total	238	5.433	1.290	–	6.723	–
Femeninos						
Monjas	119	3.144	298	1.417	298	4.561
Comend.	4	65	15	23	15	88
Total	123	3.209	313	1.440	313	4.649

Otros Centros.

Tipo	Casas	Religiosos		Seglares		Total	
		Var	Muj	Var	Muj	Var	Muj
Religiosos							
Congreg.	7	71	–	9	–	80	–
Beaterios.	17	–	115	25	53	25	168
Otros:		Personal		Acogidos			
Hospitales	67	574	–	681	452	1.255	452
Hospicios	9	99	–	487	405	586	405
C.Reclusión	2	23	–	110	7	133	7
C.Expósitos	14	25	–	420	451	445	451
Colegios	15	106	6	309	27	415	33

RESUMEN DE POBLACION (C)

	Varones	Mujeres	TOTAL
Residentes en viviendas familiares	373.025	365.128	738.153
Residentes en viviendas colectivas:			
a) Centros religiosos	7.036	4.649	11.685
b) Otros centros	2.939	1.516	4.455
TOTAL	**383.000**	**371.293**	**754.293**

NOTAS

(A) *Datos calculados.*
(B) *Datos del Original Manuscrito*
(C) *Datos de la Publicación Oficial.*
(D) *Datos del Censo de Frutos y del de Godoy (1797)*
(*) *Corregidos errores aritméticos o de transcripción.*

INTENDENCIA DE SORIA

COMUNIDADES	Extensión Km²	POBLACION 1 En. 1787	POBLACION 31 Dic. 1887	POBLACION 1 Abr. 1986	TASAS CRECIMIENTO 1787/1887 101 años	TASAS CRECIMIENTO 1787/1986 199a. 3m.
Castilla-Mancha .	1.773	16.114	17.709	4.907	0,09349	-0,59498
Castilla-León ...	9.487	107.453	146.057	92.012	0,30437	-0,07783
Rioja	2.144	45.349	63.981	61.119	0,34137	0,14989
TOTAL	**13.404**	**168.916**	**227.747**	**158.038**	**0,29631**	**-0,03341**
Rango	15	24	24	29	31	33
% del Nacional ..	2,65	1,62	1,29	0,41	55,3	-5,0
DENSIDAD POBL.	-	12,60	16,99	11,79	Coinciden con los datos	
Rango	-	36	32	34	poblacionales.	
% del Nacional ..	-	61,7	48,5	15,5		



EXTENSION SUPERFICIAL

Provincia.	**Km².**
Burgos	39
Guadalajara	1.773
Rioja, La	2.144
Soria	9.448

Escala aproximada. 1 : 2.000.000

DATOS GENERALES

Población.

Censo Floridablanca (1787)

Según los originales manuscritos (B)	168.916
Según la publicación oficial s.XVIII (C) ..	170.565
Censo de Godoy (1797)	198.107
Censo de La Ensenada (1759–1754)	160.257

Extensión superficial.

Según datos actuales (A) Km^2	13.404
Según datos actuales (A) Lg^2	408
Según C. de Frutos y Manufac. (D) Lg^2 ..	341

Localidades y divisiones administrativas (C)

Ciudades	4
Villas	135
Otros pueblos	597
Total	736
Corregimientos	664
Parroquias	5
Entidades de Realengo	258
Entidades de Señorío Secular	453
Entidades de Señorío Eclesiástico	25
Entidades de Ordenes Militares	–

DATOS DE POBLACION

Residentes en viviendas familiares (C)

ALMAS.

	SOLTEROS.		CASADOS.		VIUDOS.		Total de edades.
	Varones.	Hembras.	Varones.	Hembras.	Varones.	Hembras.	
Hasta 7 años.	16105.	15794.	.....	.....	.....	.....	31899.
De 7 á 16...	16388.	15646.	.....	.....	.....	.....	32034.
De 16 á 25..	10469.	9995.	2256.	3236.	57.	80.	26093.
De 25 á 40..	1988.	1660.	16056.	16595.	448.	721.	37468.
De 40 á 50..	452.	398.	8894.	8344.	634.	1251.	19973.
De 50 arriba.	535.	406.	8028.	6824.	2277.	3866.	21936.
Total.....	45937.	43899.	35234.	34999.	3416.	5918.	169403.
Total de estados.	89836.		70233.		9334.		
Total general.....			169403.				

Residentes en viviendas colectivas (C)

Centros Conventuales

Tipo	Casas	Religiosos	Seglares Var	Seglares Muj	Total Var	Total Muj
Masculinos						
Monjes	3	73	47	–	120	–
Frailes	19	319	75	–	394	–
C.Regl.	5	40	32	–	72	–
Or.Mil.	–	–	–	–	–	–
Total	27	432	154	–	586	–
Femeninos						
Monjas	13	286	7	35	7	321
Comend.	–	–	–	–	–	–
Total	13	286	7	35	7	321

Otros Centros.

Tipo	Casas	Religiosos Var	Religiosos Muj	Seglares Var	Seglares Muj	Total Var	Total Muj
Religiosos							
Congreg.	–	–	–	–	–	–	–
Beaterios.	1	–	3	–	–	–	3
Otros:		Personal		Acogidos		Total	
Hospitales	8	58	–	57	59	115	59
Hospicios	2	7	–	6	–	13	–
C.Reclusión	–	–	–	–	–	–	–
C.Expósitos	2	–	–	10	7	10	7
Colegios	2	11	–	30	–	41	–

RESUMEN DE POBLACION (C)

	Varones	Mujeres	TOTAL
Residentes en viviendas familiares	84.587	84.816	169.403
Residentes en viviendas colectivas:			
a) Centros religiosos	593	321	914
b) Otros centros	179	69	248
TOTAL	**85.359**	**85.206**	**170.565**

NOTAS

(A) *Datos calculados.*
(B) *Datos del Original Manuscrito*
(C) *Datos de la Publicación Oficial.*
(D) *Datos del Censo de Frutos y del de Godoy (1797)*
(*) *Corregidos errores aritméticos o de transcripción.*

INTENDENCIA DE TOLEDO

Con Aranjuez.

COMUNIDADES	Extensión Km²	POBLACION 1 En. 1787	31 Dic. 1887	1 Abr. 1986	TASAS CRECIMIENTO 1787/1887 101 años	1787/1986 199a. 3m.
Castilla-Mancha .	18.603	274.852	365.904	506.895	0,28371	0,30766
Castilla-León ...	357	7.428	8.690	11.004	0,15548	0,19744
Extremadura	1.544	10.697	16.917	14.493	0,45485	0,15254
Madrid	2.254	46.187	82.408	563.018	0,57490	1,26292
TOTAL	**22.758**	**339.164**	**473.919**	**1.095.410**	**0,33179**	**0,59014**
Rango	8	11	12	12	27	15
% del Nacional ..	4,50	3,25	2,68	2,85	61,9	89,0
DENSIDAD POBL.	–	14,90	20,82	48,13	Coinciden con los datos poblacionales.	
Rango	–	26	29	20		
% del Nacional ..	–	72,9	59,4	63,2		

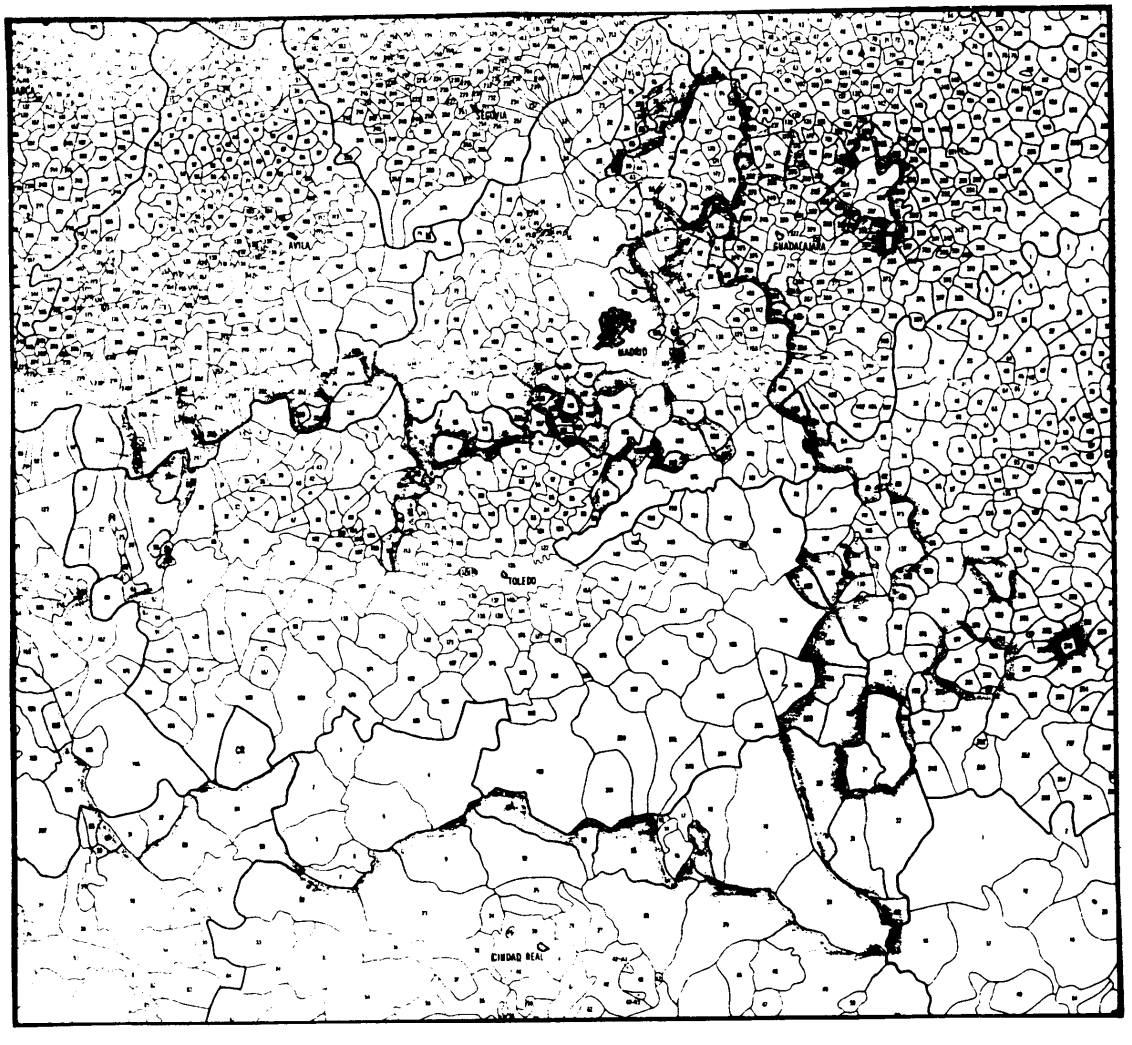

EXTENSION SUPERFICIAL

Provincias.	Km².	Provincias.	Km².
Avila	357	Cuenca	1.198
Badajoz	209	Guadalajara	809
Cáceres	1.335	Madrid	2.254
Ciudad Real	3.558	Toledo	13.038

Escala aproximada. 1 : 2.000.000

DATOS GENERALES

Población.

Censo Floridablanca (1787)

Según los originales manuscritos (B)	339.164
Según la publicación oficial s.XVIII (C) ..	337.078
Censo de Godoy (1797)	374.867

Extensión superficial.

Según datos actuales (A) Km^2	22.758
Según datos actuales (A) Lg^2	692
Según C. de Frutos y Manufac. (D) Lg^2 ..	734

Localidades y divisiones administrativas (C)

Ciudades	2
Villas	224
Otros pueblos	260
Total	486
Corregimientos	5
Parroquias	376
Entidades de Realengo	114
Entidades de Señorío Secular	230
Entidades de Señorío Eclesiástico	87
Entidades de Ordenes Militares	55

DATOS DE POBLACION

Residentes en viviendas familiares (C)

Suma de las Tablas:
XXIII
Toledo
XXXVII
R.S. de Aranjuez.

	SOLTEROS		CASADOS		VIUDOS		TOTAL
	Var.	Muj.	Var.	Muj.	Var.	Muj.	
Hasta 7 años	28.821	27.654	–	–	–	–	56.475
De 7 a 16 . . .	31.545	29.235	10	68	1	1	60.860
De 16 a 25 .	22.193	17.646	5.096	7.824	178	261	53.198
De 25 a 40 .	7.687	4.182	29.873	30..826	1.404	2.267	76.239
De 40 a 50 .	1.962	1.276	15.078	13.785	1.693	3.162	36.956
De 50 arriba .	2.037	1.592	15.184	12.323	5.163	10.149	46.448
Total	**94.245**	**81.585**	**65.241**	**64.826**	**8.439**	**15.840**	**330.176**
Por estados	**175.830**		**130.067**		**24.279**		
Total General			**330.176**				

Residentes en viviendas colectivas (C)

Centros Conventuales

Tipo	Casas	Religiosos	Seglares		Total	
			Var	Muj	Var	Muj
Masculinos						
Monjes	6	245	225	–	470	–
Frailes	79	1.756	429	–	2.185	–
C.Regl.	3	27	6	–	33	–
Or.Mil.	1	36	82	–	118	–
Total	89	2.064	742	–	2.806	–
Femeninos						
Monjas	65	1.244	131	279	131	1.523
Comend.	1	12	6	12	6	24
Total	66	1.256	137	291	137	1.547

Otros Centros.

Tipo	Casas	Religiosos		Seglares		Total	
		Var	Muj	Var	Muj	Var	Muj
Religiosos							
Congreg.	1	9	–	2	–	11	–
Beaterios.	2	–	14	–	8	–	22
Otros:		Personal		Acogidos		Total	
Hospitales	58	265	–	273	120	538	120
Hospicios	4	10	–	411	417	421	417
C.Reclusión	–	–	–	–	–	–	–
C.Expósitos	3	–	–	116	95	116	95
Colegios	30	147	7	468	50	615	57

RESUMEN DE POBLACION (C)

	Varones	Mujeres	TOTAL
Residentes en viviendas familiares	167.925	162.251	330.176
Residentes en viviendas colectivas:			
a) Centros religiosos	2.943	1.547	4.490
b) Otros centros	1.701	711	2.412
TOTAL	**172.569**	**164.509**	**337.078**

NOTAS

(A) *Datos calculados.*
(B) *Datos del Original Manuscrito*
(C) *Datos de la Publicación Oficial.*
(D) *Datos del Censo de Frutos y del de Godoy (1797)*
(*) *Corregidos errores aritméticos o de transcripción.*

INTENDENCIA DE TORO

COMUNIDADES	Extensión Km²	POBLACION 1 En. 1787	31 Dic. 1887	1 Abr. 1986	TASAS CRECIMIENTO 1787/1887 101 años	1787/1986 199a. 3m.
Cantabria	916	17.213	24.497	24.931	0,35000	0,18609
Castilla-León ...	4.173	74.884	101.310	65.414	0,29970	-0,06784
TOTAL	**5.089**	**92.097**	**125.807**	**90.345**	**0,30930**	**-0,00964**
Rango	27	30	31	33	29	34
% del Nacional ..	1,01	0.88	0,71	0.23	57,7	-1,5
DENSIDAD POBL.	-	18,10	24,72	17,75	Coinciden con los datos	
Rango	-	19	25	32	poblacionales.	
% del Nacional ..	-	88,6	70,5	23,3		



EXTENSION SUPERFICIAL

Provincia.	**Km².**
Cantabria	916
León	34
Palencia	2.152
Salamanca	37
Valladolid	683
Zamora	1.267

Escala aproximada. 1 : 2.000.000

DATOS GENERALES

Población.

Censo Floridablanca (1787)

Según los originales manuscritos (B)	92.097
Según la publicación oficial s.XVIII (C) ..	92.404
Censo de Godoy (1797)	97.370
Censo de La Ensenada (1750–1754)	79.949

Extensión superficial.

Según datos actuales (A) Km^2	5.089
Según datos actuales (A) Lg^2	155
Según C. de Frutos y Manufac. (D) Lg^2 ..	165

Localidades y divisiones administrativas (C)

Ciudades	1
Villas	82
Otros pueblos	323
Total	406
Corregimientos	4
Parroquias	391
Entidades de Realengo	301
Entidades de Señorío Secular	74
Entidades de Señorío Eclesiástico	13
Entidades de Ordenes Militares	18

DATOS DE POBLACION

Residentes en viviendas familiares (C)

ALMAS.

	SOLTEROS.		CASADOS.		VIUDOS.		Total de edades.
	Varones.	Hembras.	Varones.	Hembras.	Varones.	Hembras.	
Hasta 7 años.	9116.	9032.	.....	.....	.....	.....	18148.
De 7 á 16...	8272.	7863.	10.	11.	.....	.....	16156.
De 16 á 25..	5579.	5383.	1428.	1828.	26.	35.	14279.
De 25 á 40..	1700.	1470.	8017.	8361.	227.	389.	20164.
De 40 á 50..	413.	313.	4498.	4181.	380.	816.	10701.
De 50 arriba.	450.	279.	4127.	3466.	1361.	2361.	12084.
Total.....	25570.	24340.	18080.	17947.	1994.	3601.	91532.
Total de estados.	49910.		36027.		5595.		
Total general.....			91532.				

Residentes en viviendas colectivas (C)

Centros Conventuales

Tipo	Casas	Religiosos	Seglares		Total	
			Var	Muj	Var	Muj
Masculinos						
Monjes	4	73	46	–	119	–
Frailes	13	263	58	–	321	–
C.Regl.	1	19	14	–	33	–
Or.Mil.	–	–	–	–	–	–
Total	18	355	118	–	473	–
Femeninos						
Monjas	11	244	10	16	10	260
Comend.	–	–	–	–	–	–
Total	11	244	10	16	10	260

Otros Centros.

Tipo	Casas	Religiosos		Seglares		Total	
		Var	Muj	Var	Muj	Var	Muj
Religiosos							
Congreg.	–	–	–	–	–	–	–
Beaterios.	–	–	–	–	–	–	–
Otros:		Personal		Acogidos			
Hospitales	24	30	–	91	8	121	8
Hospicios	–	–	–	–	–	–	–
C.Reclusión	–	–	–	–	–	–	–
C.Expósitos	–	–	–	–	–	–	–
Colegios	–	–	–	–	–	–	–

RESUMEN DE POBLACION (C)

	Varones	Mujeres	TOTAL
Residentes en viviendas familiares	45.644	45.888	91.532
Residentes en viviendas colectivas:			
a) Centros religiosos	483	260	743
b) Otros centros	121	8	129
TOTAL	**46.248**	**46.156**	**92.404**

NOTAS

(A) *Datos calculados.*

(B) *Datos del Original Manuscrito*

(C) *Datos de la Publicación Oficial.*

(D) *Datos del Censo de Frutos y del de Godoy (1797)*

(*) *Corregidos errores aritméticos o de transcripción.*

INTENDENCIA DE VALENCIA

COMUNIDADES	Extensión Km²	POBLACION 1 En. 1787	POBLACION 31 Dic. 1887	POBLACION 1 Abr. 1986	TASAS CRECIMIENTO 1787/1887 101 años	TASAS CRECIMIENTO 1787/1986 199a. 3m.
C. VALENCIANA	**21.348**	**784.292**	**1.410.285**	**3.657.834**	**0.58265**	**0,77581**
Rango	11	3	3	3	12	8
% del Nacional ..	4,22	7,51	7,97	9,51	108,8	117,0
DENSIDAD POBL.	–	36,74	66,06	171,34	Coinciden con los datos poblacionales.	
Rango	–	6	6	7		
% del Nacional ..	–	179,8	188,5	224,7		

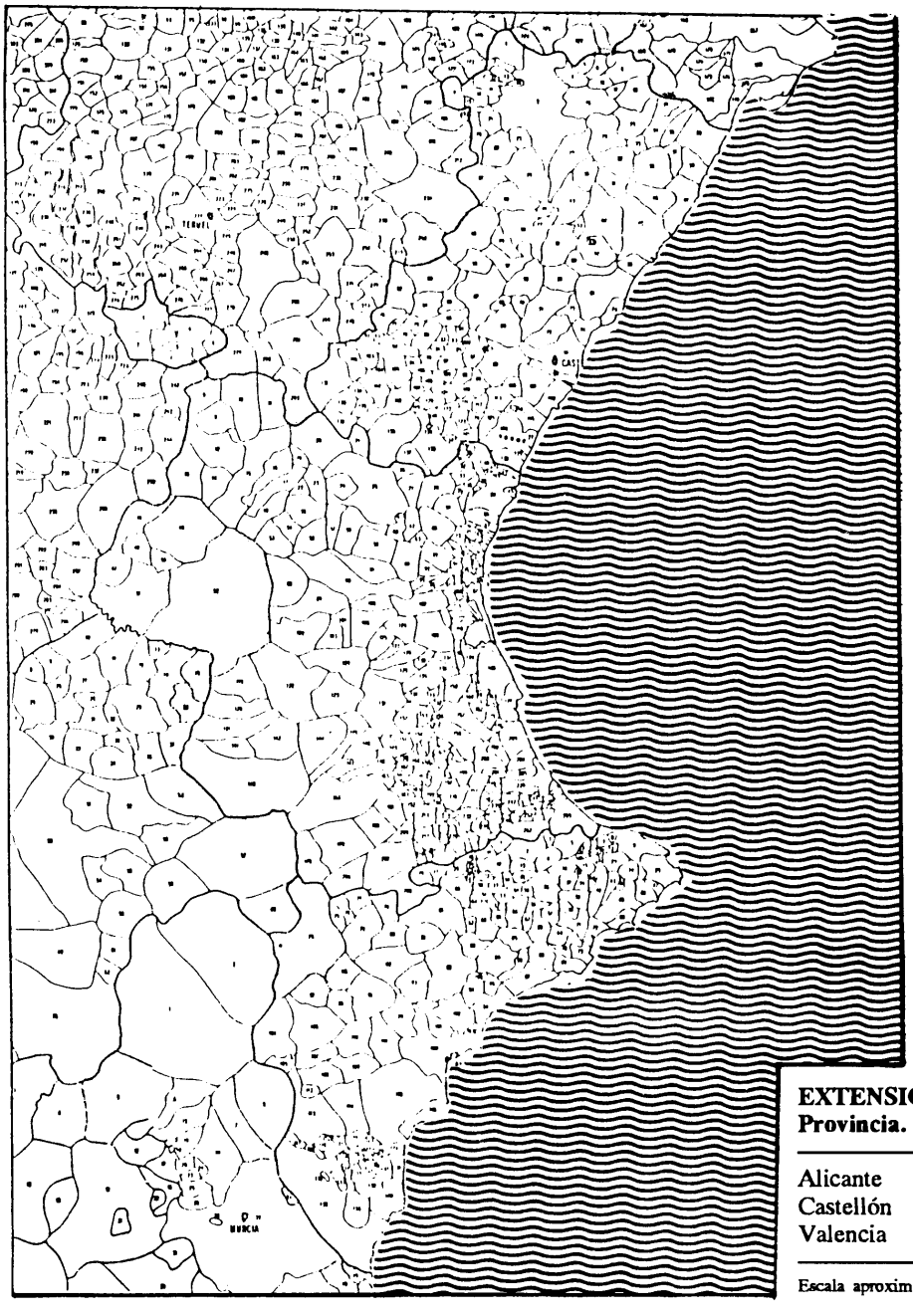

EXTENSION SUPERFICIAL

Provincia.	**Km².**
Alicante	**5.407**
Castellón	**6.662**
Valencia	**9.279**

Escala aproximada. 1 : 2.000.000

DATOS GENERALES

Población.

Censo Floridablanca (1787)	
Según los originales manuscritos (B)	784.292
Según la publicación oficial s.XVIII (C) ..	783.084
Censo de Godoy (1797)	825.059

Extensión superficial.

Según datos actuales (A) Km^2	21.348
Según datos actuales (A) Lg^2	649
Según C. de Frutos y Manufac. (D) Lg^2 ..	643

Localidades y divisiones administrativas (C)

Ciudades	9
Villas	161
Otros pueblos	388
Total	558
Corregimientos	11
Parroquias	561
Entidades de Realengo	84
Entidades de Señorío Secular	401
Entidades de Señorío Eclesiástico	31
Entidades de Ordenes Militares	42

DATOS DE POBLACION

Residentes en viviendas familiares (C)

ALMAS.

	SOLTEROS.		CASADOS.		VIUDOS.		Total de edades
	Varones.	Hembras.	Varones.	Hembras.	Varones.	Hembras.	
Hasta 7 años...	73409.	68964.	.....	.....	.....	.....	142373.
De 7 á 16.....	71432.	66181.	183.	273.	10.	19.	138099.
De 16 á 25.....	48760.	41543.	11186.	19070.	235.	419.	121213.
De 25 á 40.....	16691.	10258.	64386.	67753.	2031.	3698.	164817.
De 40 á 50.....	4329.	3511.	36810.	34603.	2440.	5564.	87257.
De 50 arriba..	5049.	4063.	43703.	34501.	10459.	20347.	118122.
Total.....	219670.	194521.	156268.	156200.	15175.	30047.	771881.
Total de estados....	414191.		312468.		45222.		
Total general.....	771881.						

Residentes en viviendas colectivas (C)

Centros Conventuales

Tipo	Casas	Religiosos	Seglares Var	Seglares Muj	Total Var	Total Muj
Masculinos						
Monjes	10	281	373	-	654	-
Frailes	155	4.152	1.106	-	5.258	-
C.Regl.	4	72	85	-	157	-
Or.Mil.	1	19	15	-	34	-
Total	170	4.524	1.579	-	6.103	-
Femeninos						
Monjas	53	1.671	170	62	170	1.733
Comend.	-	-	-	-	-	-
Total	53	1.671	170	62	170	1.733

Otros Centros.

Tipo	Casas	Religiosos Var	Religiosos Muj	Seglares Var	Seglares Muj	Total Var	Total Muj
Religiosos							
Congreg.	1	12	-	6	-	18	-
Beaterios.	1	-	17	-	13	-	30
Otros:		Personal		Acogidos		Total	
Hospitales	35	407	-	425	351	832	351
Hospicios	4	62	-	448	552	510	552
C.Reclusión	3	8	-	-	187	8	187
C.Expósitos	2	6	-	39	57	45	57
Colegios	13	120	37	383	67	503	104

RESUMEN DE POBLACION (C)

	Varones	Mujeres	TOTAL
Residentes en viviendas familiares	391.113	380.768	771.881
Residentes en viviendas colectivas:			
a) Centros religiosos	6.273	1.733	8.006
b) Otros centros	1.916	1.281	3.197
TOTAL	**399.302**	**383.782**	**783.084**

NOTAS

(A) *Datos calculados.*
(B) *Datos del Original Manuscrito*
(C) *Datos de la Publicación Oficial.*
(D) *Datos del Censo de Frutos y del de Godoy (1797)*
(*) *Corregidos errores aritméticos o de transcripción.*

INTENDENCIA DE VALLADOLID

COMUNIDADES	Extensión Km²	POBLACION 1 En. 1787	31 Dic. 1887	1 Abr. 1986	TASAS CRECIMIENTO 1787/1887 101 años	1787/1986 199a. 3m.
Castilla–León ...	10.446	197.300	303.397	526.533	0,42697	0,49386
TOTAL	**10.446**	**197.300**	**303.397**	**526.533**	**0,42697**	**0,49386**
Rango	18	19	21	21	22	19
% del Nacional ..	2,06	1,89	1,71	1,37	79,7	74,5
DENSIDAD POBL.	–	18,89	29,04	50,41	Coinciden con los datos	
Rango	–	17	19	17	poblacionales.	
% del Nacional ..	–	92,5	82,9	66,1		

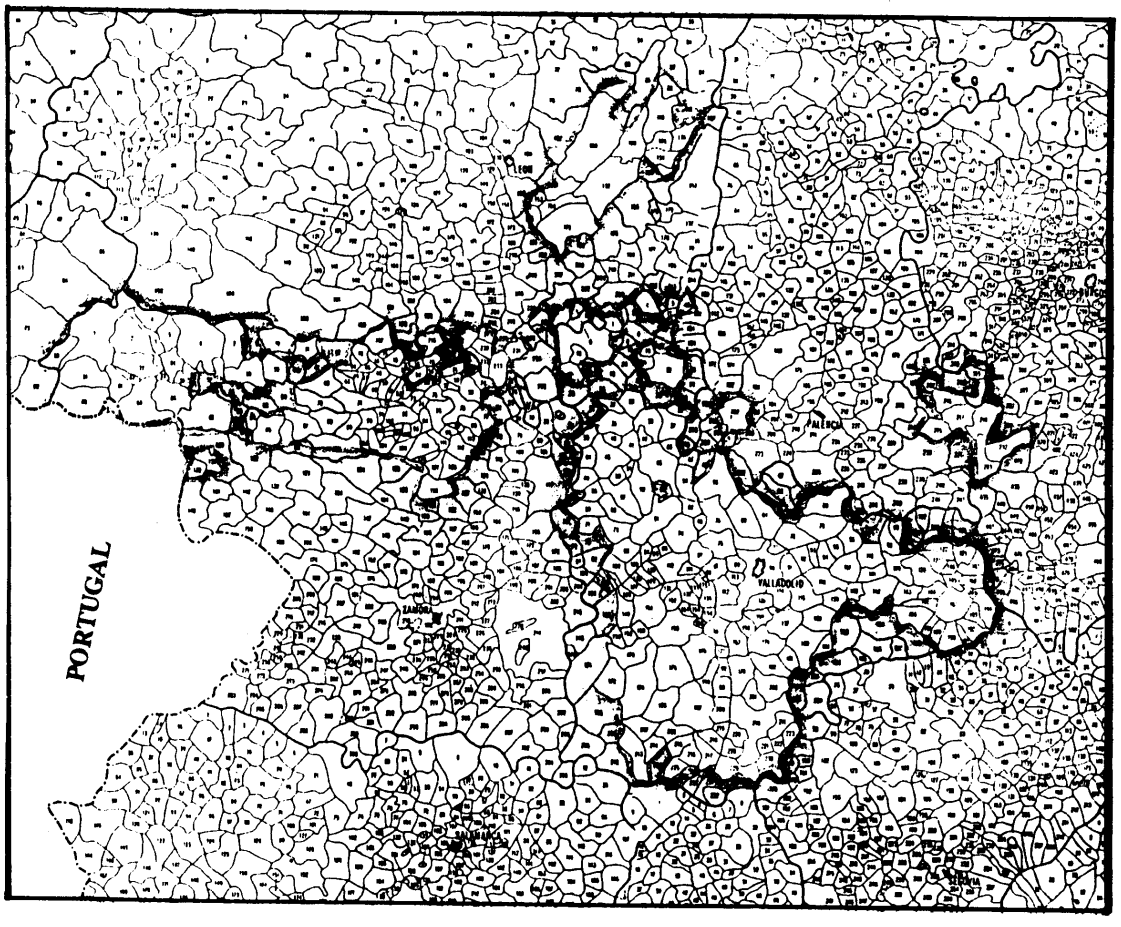

EXTENSION SUPERFICIAL

Provincias.	Km².	Provincias.	Km².
Burgos	29	Valladolid	5.869
León	1.183	Zamora	2.996
Palencia	369		

Escala aproximada. 1 : 2.000.000

DATOS GENERALES

Población.

Censo Floridablanca (1787)	
Según los originales manuscritos (B)	197.300
Según la publicación oficial s.XVIII (C) ..	196.839
Censo de Godoy (1797)	187.390

Extensión superficial.

Según datos actuales (A) Km^2	10.446
Según datos actuales (A) Lg^2	318
Según C. de Frutos y Manufac. (D) Lg^2 ..	271

Localidades y divisiones administrativas (C)

Ciudades	2
Villas	174
Otros pueblos	441
Total	617
Corregimientos	9
Parroquias	555
Entidades de Realengo	63
Entidades de Señorío Secular	497
Entidades de Señorío Eclesiástico	43
Entidades de Ordenes Militares	14

DATOS DE POBLACION

Residentes en viviendas familiares (C)

ALMAS.

	SOLTEROS.		CASADOS.		VIUDOS.		Total de edades.
	Varones.	*Hembras.*	*Varones.*	*Hembras.*	*Varones.*	*Hembras.*	
Hasta 7 años.	18692.	18103.	.....	.....	.....	.....	36795.
De 7 á 16...	17819.	16291.	349.	328.	81.	96.	34975.
De 16 á 25..	12804.	12300.	2913.	3899.	119.	99.	32134.
De 25 á 40..	3409.	3033.	16212.	16677.	690.	1145.	41166.
De 40 á 50..	1059.	907.	9198.	8704.	801.	1731.	22401.
De 50 arriba.	976.	810.	8505.	7422.	2514.	4963.	25190.
Total.....	54769.	51444.	37177.	37030.	4207.	8034.	192661.
Total de estados.	106213.		74107.		12241.		
Total general.....	192661.						

Residentes en viviendas colectivas (C)

Centros Conventuales

Tipo	Casas	Religiosos	Seglares		Total	
			Var	Muj	Var	Muj
Masculinos						
Monjes	16	380	326	-	706	-
Frailes	47	1.153	219	-	1.372	-
C.Regl.	7	66	25	-	91	-
Or.Mil.	-	-	-	-	-	-
Total	70	1.599	570	-	2.169	-
Femeninos						
Monjas	22	1.006	42	170	42	1.176
Comend.	2	31	-	14	-	45
Total	24	1.037	42	184	42	1.221

Otros Centros.

Tipo	Casas	Religiosos		Seglares		Total	
		Var	Muj	Var	Muj	Var	Muj
Religiosos							
Congreg.	1	-	-	-	-	-	-
Beaterios.	-	-	-	-	-	-	-
Otros:		Personal		Acogidos		Total	
Hospitales	30	138	-	162	88	300	88
Hospicios	1	4	-	101	86	105	86
C.Reclusión	-	-	-	-	-	-	-
C.Expósitos	1	1	-	12	15	13	15
Colegios	7	17	4	96	22	113	26

RESUMEN DE POBLACION (C)

	Varones	Mujeres	TOTAL
Residentes en viviendas familiares	96.153	96.508	192.661
Residentes en viviendas colectivas:			
a) Centros religiosos	2.211	1.221	3.432
b) Otros centros	531	215	746
TOTAL	**98.895**	**97.944**	**196.839**

NOTAS

(A) *Datos calculados.*

(B) *Datos del Original Manuscrito*

(C) *Datos de la Publicación Oficial.*

(D) *Datos del Censo de Frutos y del de Godoy (1797)*

(*) *Corregidos errores aritméticos o de transcripción.*

INTENDENCIA DE VIZCAYA

COMUNIDADES	Extensión Km²	POBLACION 1 En. 1787	31 Dic. 1887	1 Abr. 1986	TASAS CRECIMIENTO 1787/1887 101 años	1787/1986 199a. 3m.
País Vasco	2.217	115.984	234.880	1.179.150	0,70108	1,17071
TOTAL	**2.217**	**115.984**	**234.880**	**1.179.150**	**0,70108**	**1,17071**
Rango	31	26	23	10	5	3
% del Nacional ..	0,44	1,11	1,33	3,06	130,9	176,5
DENSIDAD POBL.	–	52,32	105,94	531,87	Coinciden con los datos	
Rango	–	4	3	3	poblacionales.	
% del Nacional ..	–	256,1	302,3	697,4		

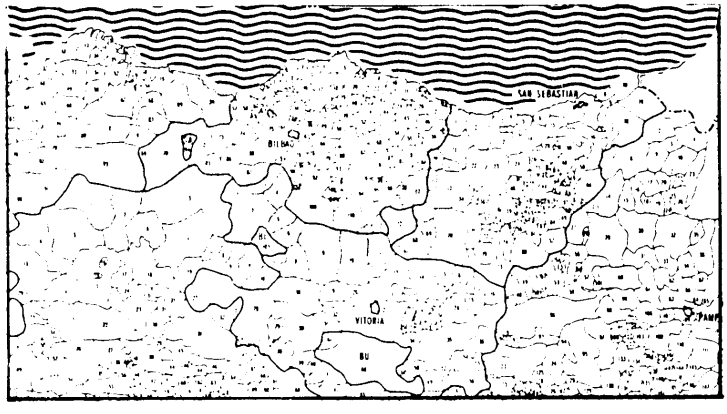

EXTENSION SUPERFICIAL

Provincia.	**Km².**
Vizcaya	2.217

Escala aproximada. 1 : 2.000.000

DATOS GENERALES

Población.

Censo Floridablanca (1787)	
Según los originales manuscritos (B)	115.984
Según la publicación oficial s.XVIII (C) ..	116.045
Censo de Godoy (1797)	111.436

Extensión superficial.

Según datos actuales (A) Km²	2.217
Según datos actuales (A) I.g²	67
Según C. de Frutos y Manufac. (D) I.g² ..	106

Localidades y divisiones administrativas (C)

Ciudades	1
Villas	20
Otros pueblos	102
Total	123
Corregimientos	1
Parroquias	165
Entidades de Realengo	123
Entidades de Señorío Secular	–
Entidades de Señorío Eclesiástico	–
Entidades de Ordenes Militares	–

DATOS DE POBLACION

Residentes en viviendas familiares (C)

ALMAS.

	SOLTEROS.		CASADOS.		VIUDOS.		Total de edades.
	Varones.	*Hembras.*	*Varones.*	*Hembras.*	*Varones.*	*Hembras.*	
Hasta 7 años...	10171.	10167.	.....	.....	.....	.....	20338.
De 7 á 16.....	9922.	9635.	10.	10.	.....	.....	19577.
De 16 á 25.....	7252.	8366.	1101.	1447.	25.	60.	18251.
De 25 á 40.....	2300.	3179.	8789.	9411.	197.	515.	24391.
De 40 á 50.....	384.	737.	5628.	5647.	349.	946.	13691.
De 50 arriba..	481.	974.	6199.	5473.	1442.	4046.	18615.
Total.....	30510.	33058.	21727.	21988.	2013.	5567.	114863.
Total de estados...	63568.		43715.		7580.		
Total general.....			114863.				

Residentes en viviendas colectivas (C)

Centros Conventuales

Tipo	Casas	Religiosos	Seglares Var	Seglares Muj	Total Var	Total Muj
Masculinos						
Monjes	–	–	–	–	–	–
Frailes	16	330	56	–	386	–
C.Regl.	–	–	–	–	–	–
Or.Mil.	–	–	–	–	–	–
Total	16	330	56	–	386	–
Femeninos						
Monjas	22	385	6	38	6	423
Comend.	–	–	–	–	–	–
Total	22	385	6	38	6	423

Otros Centros.

Tipo	Casas	Religiosos Var	Religiosos Muj	Seglares Var	Seglares Muj	Total Var	Total Muj
Religiosos							
Congreg.	–	–	–	–	–	–	–
Beaterios.	4	–	15	–	–	–	15

Otros:		Personal		Acogidos		Total	
Hospitales	9	19	–	48	28	67	28
Hospicios	5	22	–	112	123	134	123
C.Reclusión	–	–	–	–	–	–	–
C.Expósitos	–	–	–	–	–	–	–
Colegios	–	–	–	–	–	–	–

RESUMEN DE POBLACION (C)

	Varones	Mujeres	TOTAL
Residentes en viviendas familiares	54.250	60.613	114.863
Residentes en viviendas colectivas:			
a) Centros religiosos	392	423	815
b) Otros centros	201	166	367
TOTAL	**54.843**	**61.202**	**116.045(*)**

NOTAS

(A) *Datos calculados.*
(B) *Datos del Original Manuscrito*
(C) *Datos de la Publicación Oficial.*
(D) *Datos del Censo de Frutos y del de Godoy (1797)*
(*) *Corregidos errores aritméticos o de transcripción.*

INTENDENCIA DE ZAMORA

COMUNIDADES	Extensión Km²	POBLACION 1 En. 1787	31 Dic. 1887	1 Abr. 1986	TASAS CRECIMIENTO 1787/1887 101 años	1787/1986 199a. 3m.
Castilla-León ...	5.536	75.099	149.360	130.959	0,68307	0,27947
TOTAL	**5.536**	**75.099**	**149.360**	**130.959**	**0,68307**	**0,27947**
Rango	26	31	29	31	6	28
% del Nacional ..	1,09	0,72	0,84	0,34	127,5	42,1
DENSIDAD POBL.	–	13,57	26,98	23,66	Coinciden con los datos	
Rango	–	28	21	29	poblacionales.	
% del Nacional ..	–	66,4	77,0	31,0		

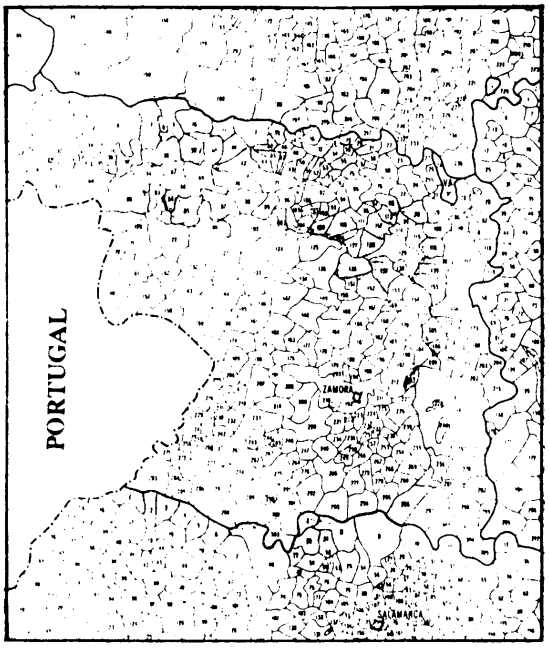

EXTENSION SUPERFICIAL

Provincia.	**Km².**
León	46
Zamora	5.490

Escala aproximada. 1 : 2.000.000

DATOS GENERALES

Población.

Censo Floridablanca (1787)	
Según los originales manuscritos (B)	75.099
Según la publicación oficial s.XVIII (C) ..	74.669
Censo de Godoy (1797)	71.401
Censo de La Ensenada (1750–1754)	61.987

Extensión superficial.

Según datos actuales (A) Km²	5.536
Según datos actuales (A) I.g²	168
Según C. de Frutos y Manufac. (D) I.g² ..	133

Localidades y divisiones administrativas (C)

Ciudades	1
Villas	54
Otros pueblos	315
Total	370
Corregimientos	4
Parroquias	276
Entidades de Realengo	113
Entidades de Señorío Secular	171
Entidades de Señorío Eclesiástico	70
Entidades de Ordenes Militares	16

DATOS DE POBLACION

Residentes en viviendas familiares (C)

ALMAS.

	SOLTEROS.		CASADOS.		VIUDOS.		Total de edades.
	Varones.	Hembras.	Varones.	Hembras.	Varones.	Hembras.	
Hasta 7 años..	7371.	7193.	.....	.....	.....	.....	14564.
De 7 á 16.....	7041.	6663.	14.	36.	.....	.....	13754.
De 16 á 25.....	4717.	4554.	1094.	1625.	6.	34.	12030.
De 25 á 40.....	1027.	768.	6787.	6956.	220.	399.	16157.
De 40 á 50.....	258.	136.	3574.	3425.	272.	521.	8186.
De 50 arriba..	224.	110.	3337.	2774.	944.	1810.	9199.
Total.....	20638.	19424.	14806.	14816.	1442	2764.	73890.
Total de estados...	40062.		29622.		4206.		
Total general.....			73890.				

Residentes en viviendas colectivas (C)

Centros Conventuales

Tipo	Casas	Religiosos	Seglares Var	Seglares Muj	Total Var	Total Muj
Masculinos						
Monjes	3	77	28	–	105	–
Frailes	10	198	37	–	235	–
C.Regl.	–	–	–	–	–	–
Or.Mil.	–	–	–	–	–	–
Total	13	275	65	–	340	–
Femeninos						
Monjas	9	223	–	20	–	243
Comend.	1	17	–	2	–	19
Total	10	240	–	22	–	262

Otros Centros.

Tipo	Casas	Religiosos Var	Religiosos Muj	Seglares Var	Seglares Muj	Total Var	Total Muj
Religiosos							
Congreg.	–	–	–	–	–	–	–
Beaterios.	–	–	–	–	–	–	–
Otros:		Personal		Acogidos		Total	
Hospitales	5	44	–	39	31	83	31
Hospicios	1	2	–	34	2	36	2
C.Reclusión	1	1	–	–	16	1	16
C.Expósitos	1	–	–	–	–	–	–
Colegios	1	3	–	5	–	8	–

RESUMEN DE POBLACION (C)

	Varones	Mujeres	TOTAL
Residentes en viviendas familiares	36.886	37.004	73.890
Residentes en viviendas colectivas:			
a) Centros religiosos	340	262	602
b) Otros centros	128	49	177
TOTAL	**37.354**	**37.315**	**74.669**

NOTAS

(A) *Datos calculados.*
(B) *Datos del Original Manuscrito*
(C) *Datos de la Publicación Oficial.*
(D) *Datos del Censo de Frutos y del de Godoy (1797)*
(*) *Corregidos errores aritméticos o de transcripción.*

INDICE GENERAL

INDICE GENERAL

1. DATOS NACIONALES

		Tomo 6
	Notas y Abreviaturas	5.667
1	Número de pueblos: Por calificación. Por jurisdicción (*1) (*3)	5.671
2	Población Total: Por tipo de vivienda y sexo (*1) (*3)	5.672
3	Indicadores descriptivos (*1) (*3)	5.673
4	Evolución demográfica (*1) (*3)	5.674
5	Por tipo de vivienda y sexo en los OM (*2)	5.676
6	Por tipo de vivienda y sexo en Floridablanca (*2)	5.677
7	Por tipo de vivienda, sexo e intendencias (*2) (*3)	5.678
8	Residentes en Viviendas Familiares:	
	Por estado civil y sexo (*4)	5.680
	Por ocupaciones (*4)	5.680
	Pirámide de edades (*4)	5.681
9	Por estado civil y sexo (*1) (*3)	5.682
10	Por grupos de edad (*1) (*3)	5.683
11	Medias de edad por estado civil y sexo (*1) (*3)	5.684
12	Residentes en comunidades religiosas (*1) (*3)	5.686
13	Residentes en otras colectividades (*1) (*3)	5.687

(*1) Desglosado en provincias.
(*2) Desglosado en intendencias.
(*3) Desglosado por Comunidades autónomas.
(*4) Sólo totales nacionales.

2. DATOS DE LAS COMUNIDADES AUTONOMAS

Tablas:

Descripción sinóptica de la población
I Entidades Singulares
II Población según tipo de vivienda, por sexos.
III Población por Intendencias, tipo de vivienda y sexo.
IV Población en Viviendas Familiares, por estado civil, sexo y grupos de edad
Población en Viviendas Familiares, por ocupaciones.
V Población en Viviendas Colectivas, por tipo de centro.
Pirámide de edades.
VI Evolución demográfica de la Comunidad.
VII Pueblos según su jurisdicción.- Número de centros colectivos (Por provincias).
VIII Evolución demográfica de las provincias.

Comunidad Autónoma	Tomo	Página	Comunidad Autónoma	Tomo	Página
Andalucía	1	XLI	Com. Valenciana	6	XIX
Aragón	5	XLIX	Extremadura	2	XXXIII
Asturias	4	LIII	Galicia	4	LXI
Baleares	6	XXVII	Madrid	2	XXVII
Canarias	1	XLIX	Murcia	1	LVII
Cantabria	4	XLV	Navarra	5	XLI
Castilla-La Mancha	2	XLI	País Vasco	4	XXXVII
Castilla-León	3	XLIX	Rioja, La	3	XLI
Cataluña	5	LVII	Ceuta y Melilla	1	LXV

3. DATOS PROVINCIALES

Ver también en éste INDICE GENERAL : En **1. DATOS NACIONALES** las tablas marcadas con la nota (*1) y en **2. DATOS POR COMUNIDADES AUTONOMAS**, las tablas VII y VIII.

CONTENIDO:

A) Croquis y comentario.
Facsímil del original manuscrito de la capital.
Abreviaturas empleadas en los pueblos de la provincia.
Códigos municipales actuales.

B) Resúmenes:
I Entidades singulares.
II Población según tipo de vivienda.
III Población que habita en Viviendas Familiares.
Clasificación por estado civil, edad y sexo.
Clasificación por ocupaciones.
IV Población que habita en Viviendas Colectivas.
Comunidades religiosas.
Otros centros.
Pirámide de edades.

PROVINCIA	Tomo	A)	B)	PROVINCIA	Tomo	A)	B)
01 Alava	4	3279	3362	27 Lugo	4	3959	4012
02 Albacete	4	3279	3362	28 Madrid	2	939	1046
03 Alicante	6	5575	5626	29 Málaga	1	179	238
04 Almería	1	347	398	30 Murcia	1	627	710
05 Avila	3	1891	1974	31 Navarra	5	4431	4602
06 Badajoz	2	1051	1142	32 Orense	4	4231	4284
07 Baleares	6	5631	5666	33 Asturias	4	3551	3594
08 Barcelona	5	5247	5354	34 Palencia	3	2467	2574
09 Burgos	3	2203	2462	35 Palmas, Las	1	587	622
10 Cáceres	2	1147	1262	36 Pontevedra	4	3599	3634
11 Cádiz	1	131	174	37 Salamanca	3	2674	2842
12 Castellón	6	5431	5482	38 Stª C. Tenerife	1	539	582
13 Ciudad Real	2	1267	1318	39 Cantabria	4	3415	3546
14 Córdoba	1	475	534	40 Segovia	3	1979	2070
15 Coruña	4	3751	3794	41 Sevilla	1	51	126
16 Cuenca	2	1491	1622	42 Soria	3	2075	2198
17 Gerona	5	5135	5242	43 Tarragona	5	5359	5426
18 Granada	1	243	342	44 Teruel	5	4607	4674
19 Guadalajara	2	1627	1814	45 Toledo	2	1379	1486
20 Guipúzcoa	4	3367	3410	46 Valencia	6	5487	5570
21 Huelva	1	3	46	47 Valladolid	3	2579	2658
22 Huesca	5	4775	4954	48 Vizcaya	4	3231	3274
23 Jaén	1	402	470	49 Zamora	3	2847	2962
24 León	3	2967	3226	50 Zaragoza	5	4679	4770
25 Lérida	5	4959	5130	51 Norte Africa	1	715	734
26 Rioja, La	3	1819	1886				

4. DATOS LOCALES

CONTENIDO :

1. Características administrativas de los pueblos. Referencias.
2. Población según tipo de alojamiento.
3. Clasificación por estado civil, edad y sexo.
4. Clasificación por ocupaciones.
5. Comunidades religiosas.
6. Centros benéficos y sanitarios.
7. Otros centros.

Los pueblos figuran por orden alfabético dentro de cada provincia. En la Tabla 1., se les asigna un código numérico a cada uno que se mantiene en las restantes facilitando así su localización. Si en éstas no aparece es porque carece de los datos correspondientes. La página que figura a continuación indica la inicial de la Tabla 1.

Si se desconoce la provincia a que pertenece el pueblo, véase previamente el "**Indice alfabético de pueblos**" (pág. 5.696 y siguientes).

PROVINCIA	Tomo	Página	PROVINCIA	Tomo	Página
01 Alava	4	3286	27 Lugo	4	3965
02 Albacete	2	1336	28 Madrid	2	954
03 Alicante	6	5584	29 Málaga	1	188
04 Almería	1	354	30 Murcia	1	636
05 Avila	3	1900	31 Navarra	5	4436
06 Badajoz	2	1064	32 Orense	4	4243
07 Baleares	6	5640	33 Asturias	4	3558
08 Barcelona	5	5260	34 Palencia	3	2474
09 Burgos	3	2218	35 Palmas, Las	1	594
10 Cáceres	2	1158	36 Pontevedra	4	3608
11 Cádiz	1	144	37 Salamanca	3	2674
12 Castellón	6	5440	38 Sta. C. Tenerife	1	550
13 Ciudad Real	2	1276	39 Cantabria	4	3424
14 Córdoba	1	484	40 Segovia	3	1992
15 Coruña	4	3758	41 Sevilla	1	70
16 Cuenca	2	1496	42 Soria	3	2088
17 Gerona	5	5144	43 Tarragona	5	5370
18 Granada	1	258	44 Teruel	5	5616
19 Guadalajara	2	1638	45 Toledo	2	1390
20 Guipúzcoa	4	3376	46 Valencia	6	5496
21 Huelva	1	12	47 Valladolid	3	2586
22 Huesca	5	4786	48 Vizcaya	4	3238
23 Jaén	1	416	49 Zamora	3	2856
24 León	3	2972	50 Zaragoza	5	4688
25 Lérida	5	4968	51 Norte Africa	1	724
26 Rioja, La	3	1828			

NOTA: En las provincias gallegas se señalan los datos de lo que hemos denominado "Demarcaciones" que en cuanto a extensión y características (contener entidades singulares) podrían asimilarse a las actuales "parroquias". Los pueblos están incompletos pero el que esté interesado en algunos de los datos existentes consulte el índice de **5.DATOS ESPECIALES** o bien al final de los datos de estas provincias, el Apéndice y el Complemento.

5. DATOS ESPECIALES

MADRID (Capital)

La población de Madrid en los Censos (estudio) 739
Facsímiles de los OM de los barrios, planos y descripción 747

Tablas:
I Villa de Madrid en 1787. Datos por barrios 883
II Datos de los pueblos anexionados entre 1787 y 1987 923
III Datos referidos al término municipal actual 933

CANARIAS

Datos por Islas:

1. Islas de la provincia de Santa Cruz de Tenerife 575
2. Islas de la provincia de Las Palmas 615

GALICIA

Datos de entidades singulares (Apéndices):

- Apéndice de Pontevedra 3635
- Apéndice de Caruña 3797
- Apéndice de Lugo 4015
- Apéndice de Orense 4287

Pueblos que no figuran en los OM del Censo de Floridablanca.
Datos según el Censo de Aranda (Complemento)

- Pontevedra 3745
- Coruña 3953
- Lugo 4227
- Orense ..... -

SEGOVIA

Omisión:
En el capítulo dedicado a ésta provincia se han omitido por error los Reales Sitios de La Granja (San Ildefonso) y Valsaín, cuyos datos figuran en el Tomo 6 pág. XXXVII.

6. CUESTIONES GENERALES

Indice Alfabético de Pueblos (nombre actual) 5695

Nomenclátor I de Floridablanca (nombre antiguo, ordenados por Intendencias y subdivisiones de las mismas) 5695

INDICE DE LOS PUEBLOS CONTENIDOS EN CADA TOMO

Tomo 1 XXXIII
Tomo 2 XV
Tomo 3 XV
Tomo 4 XV
Tomo 5 XV
Tomo 6 XV

ESTUDIOS

Glosario de Profesiones.
Por Antonio García Moreno. 5941

Funciones de Densidad y de Distribución de edades en el Censo de Floridablanca.
Por Augusto Barrionuevo Dolmos. 5957

Las Intendencias, su extensión superficial y datos en distintas épocas.
Por Pilar Arteaga Rodríguez 5975

* * * * * * * * * *

CENSO DE 1787 "FLORIDABLANCA"
La Unidad de Estadísticas Históricas
del Instituto Nacional de Estadística
terminó de confeccionar
esta obra el día
11 de octubre de 1991

INTERVINIERON :

DIRECCION

Eduardo García España. *(Dirección, investigación y estudio)*

REALIZACION

Augusto Barrionuevo Dolmos. *(Investigación, documentación, transcripción, microfilmación, ejecución y composición)*

Antonio García Moreno. *(Organización, microfilmación, ejecución y composición)*

Pilar Arteaga Rodríguez. *(Estudio, fuera del horario de trabajo)*

Susana Márquez Alonso. *(Ejecución y composición en los tres primeros tomos)*

COLABORACIONES

En la microfilmación de los Manuscritos Originales:

Margarita Arteaga Rodríguez.
Isabel Sánchez Casado.
Mercedes Mir Durán.
Antonia Calvo Flores.
José Truchado Martínez.

En trabajos de informática:

Javier Jodra Criado. *(Programación)*

Unidad de Apoyo al Usuario I.N.E.
- José Manuel Fernández Vegué. *(Jefe de la Unidad)*
- Marisa Márquez Luzón. *(Asesoramiento en programas generales)*
- Carlos Paulogorrán Cabezas. *(Asesoramiento en programa "Eureka")*

En trabajos de imprenta:

Taller de Artes Gráficas del I.N.E.
- Joaquín Fernández Lozano. *(Jefe de Organización)*
- Julio Rivas López. *(Montaje)*
- Angel Jiménez Villaverde. *(Montaje)*

AGRADECIMIENTO

A la REAL ACADEMIA DE LA HISTORIA
y en especial e "*in memoriam*" al que fuera su Secretario Perpetuo
D. Dalmiro de la Válgoma y Díaz-Varela,
por las facilidades concedidas a la Unidad de Estadísticas Históricas del I.N.E.
para microfilmar los Originales Manuscritos y en los múltiples desplazamientos
de consulta e investigación a los fondos de su Archivo.