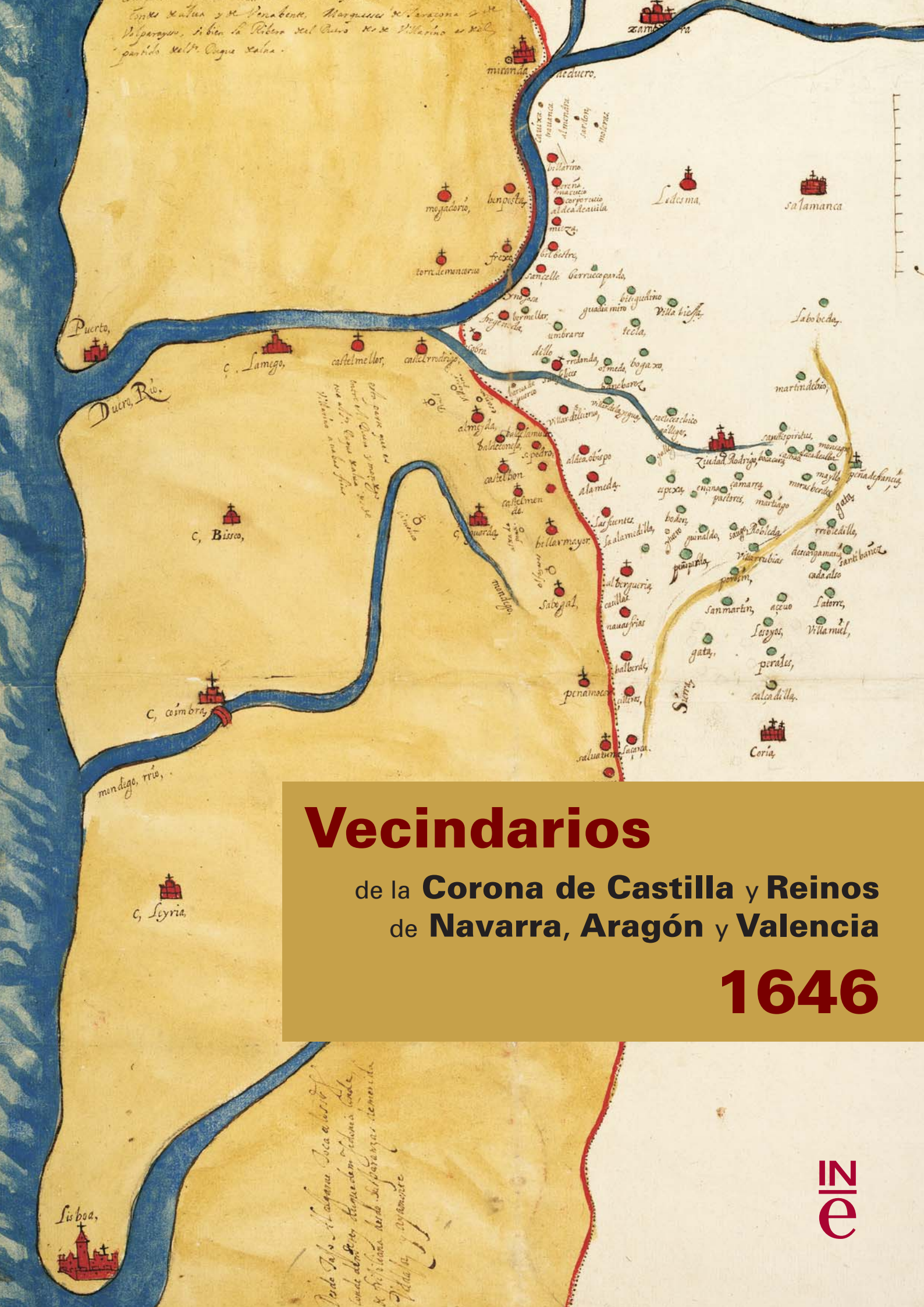

Vecindarios

de la **Corona de Castilla** y **Reinos de Navarra, Aragón** y **Valencia**

1646

INE



Vecindarios

de la **Corona de Castilla** y **Reinos de Navarra, Aragón** y **Valencia**

1646

INSTITUTO NACIONAL DE ESTADISTICA

Madrid, 2021

Ficha editorial

Título: Vecindarios de la Corona de Castilla
y Reinos de Navarra, Aragón y Valencia

Nº INE: 151

NIPO: 096-21-004-5

Cubierta:
Plano de la frontera de España con Portugal. 1641
Ministerio de Cultura y Deporte. Archivo General de Simancas. Plano de la frontera de España con Portugal [...] 1641. MPD, 05, 176.

Catálogo de publicaciones de la Administración General del Estado
http://publicacionesoficiales.boe.es

Acceso a la edición electrónica: **http://www.ine.es/vecindarios1646/**

En esta publicación se ha utilizado papel con certificación FSC

Edita: INE
Avenida de Manoteras, 52 - 28050 Madrid

SERVINFORM, S.A.
Avenida de los Premios Nobel, 37. Polígono Casablanca
28850 Torrejón de Ardoz (Madrid)

PRESENTACIÓN

En los últimos 35 años, el Instituto Nacional de Estadística ha venido editando diversas estadísticas históricas, algunas, anteriores al siglo XVIII -*Censo de Pecheros de 1528, Censo de Millones de 1591 y Censo de la Sal de 1631*-. Pese al carácter fiscal con que fueron concebidas estas operaciones, pueden ser utilizadas como fuente esencial de información demográfica para el periodo anterior al Censo de Aranda de 1768.

Y precisamente, siguiendo esta línea, me es grato presentar una nueva publicación del INE que, bajo el título de *Vecindarios de la Corona de Castilla y reinos de Navarra, Aragón y Valencia de 1646*, viene a cubrir datos cuantitativos de lugares y vecindad de la Corona de Castilla y, por primera vez, de otros territorios peninsulares de la Monarquía Hispánica como son los reinos de Navarra, Aragón y Valencia.

Los Vecindarios, realizados a lo largo de los años 1646 y 1647, obedecen a los acuerdos tomados en las Cortes de los distintos reinos con el fin de proveer y distribuir recursos entre los vecinos objeto de tributación, ante las acuciantes necesidades financieras y militares de Felipe IV.

El mejor conocimiento y accesibilidad a las fuentes documentales ha permitido sacar a la luz datos estadísticos hasta ahora inéditos, consiguiendo de este modo una cobertura geográfica muy aceptable para este lejano y arduo periodo histórico de mediados del siglo XVII.

En este sentido, quisiera expresar mi reconocimiento al Archivo General de Simancas, Archivo General de Navarra y Biblioteca de la Real Academia de la Historia por su encomiable colaboración en las reproducciones de los fondos documentales, y agradecer a su personal la pronta respuesta a las dudas surgidas.

Espero y deseo que esta publicación se convierta en un punto de información práctica para los investigadores e interesados en la Demografía Histórica, a los que, especialmente, el INE brinda esta obra.

Juan Manuel Rodríguez Póo

Presidente del INE

Reino de Castilla



1. Galicia
2: León
3. Burgos
4. Zamora
5. Toro
6. Valladolid
7. Salamanca
8. Ávila
9. Segovia
10. Soria
11. Guadalajara
12. Madrid
13. Toledo
14. Cuenca
15. Sevilla
16. Córdoba
17. Jaén
18. Murcia
19. Granada

Reino de Navarra



20. Estella
21. Pamplona
22. Sangüesa
23. Olite
24. Tudela

Reino de Aragón



25. Jaca
26. Ribagorza
27. Tarazona
28. Huesca
29. Barbastro
30. Calatayud
31. Daroca
32. Zaragoza
33. Teruel
34. Montalbán
35. Alcañiz

Reino de Valencia



36. Castellón
37. Valencia
38. Orihuela

DEMARCACIONES FISCALES SEGÚN LOS VECINDARIOS DE 1646

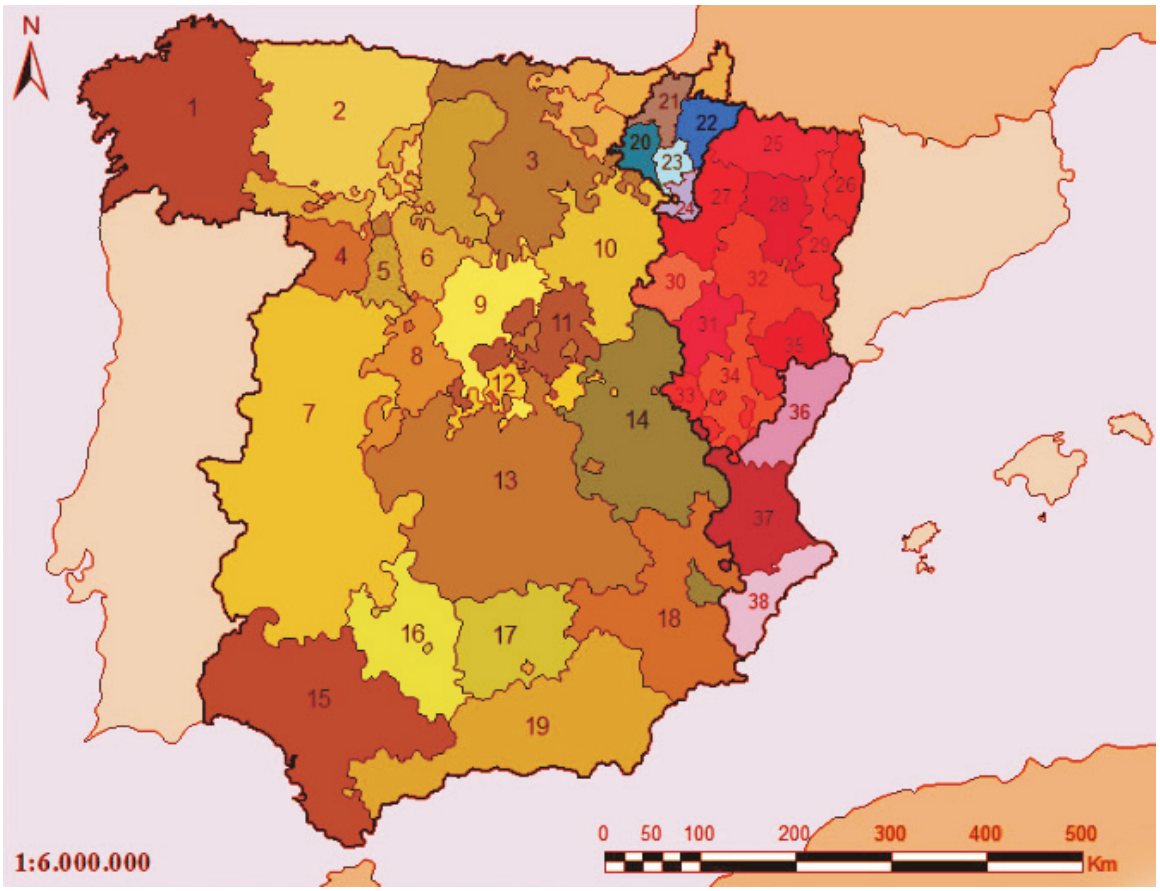

FUENTE: Elaboración propia a partir de los Vecindarios de la Corona de Castilla y Reinos de Navarra, Aragón y Valencia de 1646

COMENTARIO A LOS VECINDARIOS DE LA CORONA DE CASTILLA Y REINOS DE NAVARRA, ARAGÓN Y VALENCIA DE 1646

El siglo XVII inició la centuria con una importante crisis económica motivada, entre otras causas, por la incidencia de la política universalista de los Austrias, que influyó decisivamente agravando y anticipando *la crisis general de 1640.*

Sin duda, los años cuarenta del mencionado siglo fue el periodo más crítico del reinado de Felipe IV (31 de marzo de 1621 - 17 de septiembre de 1665), quien tuvo que hacer frente a importantes retos financieros y militares, a fin de evitar un giro en la situación geopolítica europea y conservar la primacía que, hasta entonces, había mantenido el Imperio Hispánico.

En el exterior, y de manera general, la derrota de Rocroi en 1643 y el restablecimiento de un nuevo orden europeo, iniciado con la Paz de Westfalia en 1648, propiciaron el fin hegemónico de la Monarquía Hispánica en Europa[1]. En el ámbito peninsular, es importante destacar la propuesta política conocida como *Unión de Armas*, ideada en 1626 por el valido de Felipe IV, Gaspar de Guzmán, conde-duque de Olivares (1622- 1643). Su objetivo fue terminar con los desequilibrios fiscales y militares existentes entre Castilla y los reinos periféricos de la monarquía, pero no llegó a prosperar. Es más, a partir de 1640 aumentó el descontento social provocando fuertes tensiones entre *rey-reinos*. A la conflictividad bélica exterior se sumaron las guerras de secesión portuguesa y catalana. De menor intensidad fueron los levantamientos nobiliarios de Andalucía (1641), Aragón y Navarra (1646) [2].

Castilla, sostén económico de la Corona, afrontó un gran esfuerzo fiscal, fundamentalmente debido, entre otras causas, a la falta de equidad en la distribución de los repartimientos, no solo entre estamentos sociales, sino en el aspecto territorial. Hay que tener en cuenta que la singularidad de los territorios peninsulares de la Monarquía Hispánica estructurada por un conjunto diverso de reinos con Cortes, Fueros, moneda y sistema fiscal propios no ayudó a la igualdad contributiva[3].

Durante los años críticos de *1643 a la bancarrota de 1647*, las finanzas de la Real Hacienda se hallaban en una situación calamitosa. Dentro de la complicada estructura de las rentas castellanas, las contribuciones extraordinarias aprobadas en Cortes fueron un medio rápido y seguro para incrementar las recaudaciones, frente a la escasez de otras. En 1646, ante las consecuencias del largo y costoso gasto militar, el monarca aceleró la convocatoria en Cortes, *también en los territorios no castellanos*, Reinos de Navarra, Aragón y Valencia, con el fin de aprobar nuevos *servicios* que suplieran el déficit crónico del Erario regio[4].

INSTITUTO NACIONAL DE ESTADÍSTICA

[1] LYNCH, JOHN (1992). *Los Austrias (1598-1700)*. Barcelona: Crítica, pp. 221-305.

[2] ELLIOTT, JOHN (1982). "El programa de Olivares y los movimientos de 1640". *En: La España de Felipe IV: el gobierno de la monarquía, la crisis de 1640 y el fracaso de la hegemonía europea. (Coordinado por Francisco Tomás y Valiente)*. Madrid: Espasa Calpe, pp. 333-523. / LYNCH, JOHN (1992), op. cit., pp. 221-305.

[3] GONZÁLEZ ENCISO, AGUSTÍN y otros (1999). *Historia económica de la España Moderna*. Madrid: Actas, p. 184.

[4] La bibliografía sobre este periodo es amplísima. Algunas de las fuentes consultadas referidas a política financiera: DOMÍNGUEZ ORTÍZ, ANTONIO (1983) [1960]. *Política y hacienda de Felipe IV*. Madrid: Pegaso, D.L pp. 185-294; ARTOLA GALLEGO, MIGUEL (1982). *La Hacienda del Antiguo Régimen*. Madrid: Alianza Editorial, pp. 91-157; GÓMEZ ÁLVAREZ, UBALDO (1996) [2005]. *Revisión histórica de la presión fiscal castellana: (siglos XVI-XVII)*. Oviedo: Servicio de Publicaciones, Universidad de Oviedo; GELABERT, J. E. (1997). *La bolsa del Rey. Rey, reino y fisco*

Para el reparto de las contribuciones económicas acordadas por el *Rey-reino* en sus respectivas Cortes, celebradas a lo largo de los años 1646-1647, fue imprescindible obtener con antelación, recuentos de población para registrar a los vecinos contribuyentes. Estos recuentos generales, denominados *Vecindarios, Apeos o Fuegos*, tuvieron como denominador común ofrecer listas de vecinos con derecho a tributar, de cada una de las ciudades, villas y lugares integrados en los territorios peninsulares de la Corona de Castilla y reinos de Navarra, Aragón y Valencia.

1. Vecindario de la Corona de Castilla de 1646

De acuerdo con las disposiciones de la Real Cédula emitida en la ciudad de Valencia el 2 de diciembre de 1645, Felipe IV convocó Cortes en Castilla para su celebración en Madrid el 22 de febrero de 1646. En la proposición dirigida al *reino,* el monarca argumentó la urgente necesidad de obtener nuevos *donativos,* para mantener las provisiones de los ejércitos desplegados por Europa y sofocar la conflictividad bélica surgida con Cataluña y Portugal[5].

> […] *Y habiendo sobrevenido nuevas ocasiones de gastos con las alteraciones de Portugal y Cataluña y otros accidentes y conviniendo que se trate y confiera lo que conviene proveer y ordenar en lo de adelante así en las cosas universales como en las particulares de estos Reinos, he acordado de tener y celebrar Cortes Generales de mis Reinos de la Corona de Castilla, para que entendáis y sepáis particularmente el estado en que se hallan las cosas de mi monarquía, hacienda y patrimonio real y las otras de la cristiandad.* […][6].

Durante el periodo comprendido entre abril de 1646 y febrero de 1647, las Cortes castellanas otorgaron al monarca una serie de *servicios*, algunos nuevos y prórrogas de otros, todos ellos *supeditados al fin de la conflictividad bélica peninsular*. El más significativo, dada la implicación que tuvo en el *Vecindario de 1646,* fue el *reparto forzoso de juros.*

Los juros fueron instrumentos de crédito empleados en Castilla desde la Baja Edad Media. Su evolución dependió de las urgencias financieras de la Corona[7].

A partir del siglo XVI, la deuda fiduciaria obligó a la Real Hacienda a buscar nuevas vías extraordinarias de financiación y emitir títulos de deuda amortizable —*juros al quitar*[8]— de forma masiva*,* generalmente *situados* sobre una renta determinada de la Corona de

INSTITUTO NACIONAL DE ESTADÍSTICA

en Castilla (1598-1648). Barcelona: Grijalbo; Del mismo autor: (2001). *Castilla convulsa (1631-1652)*. Madrid: Marcial Pons; SÁNCHEZ BELÉN, J. A. (1996). *La política fiscal en Castilla durante el reinado de Carlos II*. Madrid: Siglo XXI.

[5] DÁNVILA COLLADO, MANUEL (1886). *El poder civil en España.* Tomo VI. Apéndices. Documento 994. Madrid, pp., 288-290; Del mismo autor: "Cortes de Madrid de 1646 a 1647 y de 1649 a 1651". [en línea]; (Visto: 2 de julio de 2018). *Alicante: Biblioteca Virtual Miguel de Cervantes, (2005)*. Edición digital a partir de: Boletín de la Real Academia de la Historia, tomo 16, (1890), pp. 228-290.

[6] *Ibid. El Poder Civil de España*…, pp. 288-290.

[7] Desde una perspectiva de Historia del Derecho, Barthe Porcel definió los juros como:*" Contrato mixto celebrado ante el rey, como tal, y una persona individual o colectiva, en virtud del cual esta última entregaba, por regla general, cierta cantidad en efectivo al soberano, quien, como contraprestación, le concedía una pensión anual en especie o en metálico, situada sobre una renta de la Corona, perpetuamente o reservándose el derecho de redimir esta obligación devolviéndole la cantidad entregada"*. (CASTILLO PINTADO, ÁLVARO (1963). "Los juros de Castilla, apogeo y fin de un instrumento de crédito". En: Hispania, nº 89, Madrid: CSIC. Instituto Jerónimo Zorita, pp.1-35. Definición tomada de: BARTHE PORCEL, J. "Los Juros. Desde el yuro de heredat hasta la desaparición de las cargas de justicia (siglos XIII al XX). Resumen de una investigación histórico-jurídica". En: "*Anales de la Universidad de Murcia". 1948-1949, nº 3,* pp.219-281).

[8] **Juros al quitar**: Títulos de deuda pública amortizables, es decir, existía el compromiso de garantizar al comprador la devolución de su dinero.

Castilla. El *situado* estuvo estrechamente relacionado con la cotización del juro. Así, los juros *situados* en las mejores rentas de la Corona tenían mayor garantía de cobro[9].

A lo largo del siglo XVII su rentabilidad menguó, y una gran proporción de las rentas fijas de la Corona hubieron de emplearse en pagar intereses de los juros, es decir, cantidades que ya estaban consignadas a banqueros y hombres de negocios que habían adelantado su dinero, para defender los presidios y fronteras en los territorios de la Monarquía Hispánica[10]. El progresivo aumento de la fiscalidad, acentuada por las sucesivas bancarrotas que afectaron a la monarquía durante todo el siglo, propició que no quedara libre ninguna renta de la Corona sobre la que consignar juros, y su deuda y emisión empezaron a imponerse sobre los *servicios* votados en Cortes[11].

En este contexto de quiebra económica, las Cortes castellanas de 1646 concedieron al monarca *un servicio* para un reparto forzoso de juros, a 10.000 maravedís el millar, hasta un total de 1.460.000 ducados de plata de principal a distribuir entre las 19 provincias fiscales castellanas[12].

> […] *y de que se eligiesen los medios menos gravosos y de mayor alivio para los pobres, se avía discurrido el medio siguiente: Que su Magestad retroceda en el reino 150.000 ducados de renta, sobre el segundo 1%, que por consentimiento, y mayor parte de las ciudades y villa de voto en Cortes están perpetuados, con facultad de poder vender juros sobre ellos, para que con este caudal se encargue y obligue el reino de proveer 1.460.000 ducados de plata, en siete mesadas* […][13].

En primer lugar, la Contaduría Mayor de Hacienda ejecutó un primer reparto *por mayor* del donativo concedido —1.460.000 ducados de plata— asignando a cada una de las 19 provincias fiscales la cantidad que debían pagar.

Posteriormente, en el reparto *por menor*, la aportación acordada fue distribuida entre las poblaciones pertenecientes a la demarcación territorial de cada provincia fiscal, en función del número y capacidad económica de los vecinos, así en el reparto general como en el particular de las personas, sin exceptuar a nadie, salvo el *estado eclesiástico y vecinos pobres* que quedaron exentos de la tributación. De manera, que no hubiera queja ni de los lugares ni de las personas, "[…] *porque se sentirá mucho qualquiera desigualdad que interviniere en esta distribución* […]"[14].

---

[9] RODRÍGUEZ GARCÍA, JUSTINA; CASTILLA SOTO, JOSEFINA (1998). *Diccionario de términos de Historia de España*. *Edad Moderna*, Madrid: Ariel; CANGA ARGÜELLES, JOSÉ (1834). *Diccionario de hacienda con aplicación a España*. Tomo II. Madrid: Imprenta de Marcelino Calero y Portocarrero. (Voz: "Juros").

[10] ARTOLA, MIGUEL (1982). *La Hacienda del Antiguo Régimen*. Madrid: Alianza Editorial, pp.146-147; GONZÁLEZ ENCISO (1999), *op. cit*., pp. 184-190.

[11] CASTILLO PINTADO, ÁLVARO (1963). "Los juros de Castilla, apogeo y fin de un instrumento de crédito". *En: Hispania, nº 89*, Madrid: CSIC. Instituto Jerónimo Zorita, pp.1-35; ALVÁREZ NOGAL, CARLOS (2009). "Oferta y demanda de deuda pública en Castilla. Juros de alcabalas (1540-1740)". *En: Estudios de Historia Económica, nº 55,* pp. 9-141.

[12] CASTILLO PINTADO, ÁLVARO (1963), *op. cit*., pp. 1-35.

[13] Real Cédula de 11 de abril de 1646. *Nos la justicia y regimiento de esta muy noble… ciudad de Burgos…hazemos saber…* [Burgos s.n.]. 1646. [en línea]. (Visto el 29 de agosto de 2018). Disponible en web: https://bibliotecadigital.jcyl.es/.

[14] *Ibid*. [en línea].

INSTITUTO NACIONAL DE ESTADÍSTICA

Real Cédula de 11 de abril de 1646



Para despachar de oficio dos mil y
SELLO QVARTO, AÑO DE MIL
Y SEISCIENTOS Y QVARENTA
Y SEIS.

OS la Iusticia, y Regimiento desta muy
noble, y muy magnifical Ciudad de Burgos cabeça de Castilla, Camarera del
Rey nro Señor, Hazemos saber à Vos Ciudades, Villas y Lugares desta Pro-
uincia de Burgos hablada en Cortes, que en la que al presente se ce-
lebra en Madrid por el Reyno por mandado de los grandes, y caualleros
fue vno de los Procuradores
desta Ciudad, y Reyno (entre otras cosas) para la defensa, y conformidad
de los Reynos, por la rebelion, y rebelion de algunos de la Corona, y en especial
en el Principado de Cataluña fue lo acordado, de vn millon en preuenciones, y seis
millones diuididos de plazo en plazo, por cientos y cincuenta millones de renta sobre
el segundo, uno por ciento, que estan perpetuados, con facultad de poder vender Juros
sobre ellos, como se trata de media anata, y las demas condiciones, que se han concedido a
los juros que se han vendido desta calidad, pagados en tres tercios que se han de yr dando à
contar en primero de Mayo de este presente año, a razon de dos tercios cada uno, y asi
sucesiuamente en cada vn año, y que el dicho repartimiento se haga por todas las Prouincias, para que el precio de dicho millon se reparta en-
tre todas las Prouincias, para que el precio de dicho millon se reparta en-
tre todas las Prouincias, para que el precio de dicho millon se reparta en-
tre

1.1. Ámbito e instrucciones censales

Las características fundamentales que definen el *Vecindario de Castilla de 1646* se ajustan a las particularidades que distinguen a los *censos primitivos,* anteriores al Censo de Aranda de 1768, cuyo fin responde a recuentos vecinales por motivos fiscales[20].

La mayor parte de los datos primarios relativos al *Vecindario* se elaboraron entre los meses de mayo a diciembre de 1646, ajustándose a la normativa regulada para tal fin, según **Real Cédula de 11 de abril** y posteriores **Real Provisión de 15 de abril** y **Carta-Instrucción de 8 de mayo de 1646**. Por ello, se ha aceptado como *fecha de referencia* el 1 de mayo de 1646.

El *marco objetivo* está constituido por toda la vecindad —*excluido el estado eclesiástico*— integrada en los territorios peninsulares de la Corona de Castilla, a excepción del Reino de Navarra y los territorios de Álava, Guipúzcoa y Vizcaya, provincias tradicionalmente exentas en cuanto al pago de tributos centralistas.

Por consiguiente, en cumplimiento de la Real Provisión de 15 de abril de 1646 y posterior Carta-Instrucción de 8 de mayo del mencionado año[21], se ordenó el inicio de las averiguaciones de los vecinos contribuyentes, con la finalidad de proceder al *reparto forzoso de juros,* entre todas las poblaciones castellanas objeto de tributación.

Según lo dispuesto, el corregidor de cada una de las 19 *tesorerías generales,* con sede en las ciudades con derecho a voto en Cortes, debía notificar el contenido de la Instrucción a los distritos territoriales de su competencia, bien fueran de realengo, eximidos, abadengo o señorío[22]. Hay que tener en consideración que en el siglo XVII, el concepto de provincia fiscal estaba ampliamente consolidado.

Conocida la comunicación, el alcalde municipal notificaba mediante pregón público su contenido y convocaba concejo abierto para nombrar, dependiendo del tamaño vecinal de la población, a uno o más regidores, asistidos a su vez por dos empadronares, uno por cada estado, *general y noble*, ellos serían los comisionados para proceder al recuento de los vecinos contribuyentes.

Atendiendo a la normativa de la Instrucción, los empadronadores anotaban por *calle hita*[23] y por *abecedario*[24], a todos los vecinos contribuyentes, *estados general y noble*, sin ocultar a nadie. Seguidamente eran citados en el Concejo de la localidad para prestar juramento[25].

(1997). "Otras segundas Cortes. Las Juntas del Reino de Galicia 1599-1647". *En: Obradoiro de historia moderna, nº 6*, pp. 179-190.

[20] GARCÍA ESPAÑA, EDUARDO (1991). "Censos de población españoles". *En: Revista de Estadística Española.* Vol. 33, n. 128, pp. 441-500.

[21] AGS, CCA, DIV, legajo 23.4, imagen 583.

[22] **Campo de Calatrava**: "(Cruz). *Yo Thomás Xixón escribano del rey nuestro señor y de comisión de la villa de Almagro, veçino de la dicha villa, çertifico como en virtud de la horden de Su Magestad despachada por el escribano Antonio Carnero su secretario, dada en Madrid a 8 de mayo, el liçenciado don Nicolás de Almaçán León, gobernador que fue deste Campo de Calatrava, dio aviso a todos los lugares de su distrito y eximidos para que luego todos le rremitiesen testimonios de las veçindades de cada uno, con toda celeridad para remitir relaçión dello a su Magestad* […] *Y en virtud de dicho aviso cada uno de dichos lugares enviaron testimonios por los quales consta aver en ellos los veçinos siguientes.*[…]". (AGS, CCA, DIV, legajo 23.4, imagen 73).

[23] **Calle hita**: El recuento de la vecindad debía hacerse casa por casa.

[24] **Abecedario**: Relación nominal de vecinos, esto es, nombre y apellidos del cabeza de familia, ordenados alfabéticamente

[25] **Villa de Colmenar (Málaga).** "[…] *Y en cumplimiento de la dicha orden y carta, calle hita fueron contando y poniendo por lista la veçindad de la dicha villa del Colmenar y juraron a Dios y a una cruz en forma de derecho de*

INSTITUTO NACIONAL DE ESTADÍSTICA

Para evitar el fraude los recuentos vecinales eran cotejados con los padrones de alcabalas más recientes de la localidad y, si era el caso, añadir los exentos e hijosdalgo no incorporados[26].

Las listas de vecindad, una vez aprobadas por la comisión local, requerían el certificado del número total de vecinos, debiendo incluir en el cómputo las *vecinas viudas por medio vecino*, y el registro de las aldeas, barrios o ventas dependientes de los municipios[27].

Cortes de Castilla 1646-1647. Provincias fiscales

Ciudades con derecho a voto en Cortes	Tesorerías Generales	Tesorerías agregadas
Ávila	Ávila	Pelayos de la Presa
Burgos	Burgos	Laredo y Aranda de Duero
Córdoba	Córdoba	Priego, Lucena y Bujalance
Cuenca	Cuenca	Huete y San Clemente
Galicia	Santiago de Compostela, Betanzos. A Coruña, Ourense, Lugo, Mondoñedo y Viveiro y Tui	Santiago de Compostela, Betanzos, A Coruña, Ourense, Lugo, Mondoñedo y Viveiro y Tui
Granada	Granada	Ronda, Guadix, Almería, Baza y Málaga
Guadalajara	Guadalajara	Sigüenza y Colmenar
Jaén	Jaén	Cazorla, Úbeda y Andújar
León	León	Oviedo
Murcia	Murcia	Caravaca de la Cruz
Salamanca	Salamanca	Trujillo, Plasencia, Mérida, Badajoz y Llerena
Segovia	Segovia	Sepúlveda
Sevilla	Sevilla	Sanlúcar de Barrameda, Jerez de la Frontera, Cádiz, Gibraltar, Carmona, Marchena, Écija, Osuna, Antequera, Estepa
Soria	Soria	Burgo de Osma
Toledo	Toledo	Ocaña, Talavera de la Reina, Ciudad Real, Alcalá de Henares, Alcaraz y Villanueva de los Infantes
Toro	Toro	Palencia
Valladolid	Valladolid	Medina del Campo
Madrid	Madrid	-
Zamora	Zamora	-

FUENTE: Elaboración propia a partir de los datos primarios del Vecindario de Castilla de 1646 (AGS, CCA, DIV, legajos: 23.1, 23.2, 23.3 y 23.4); Junta General del Principado de Asturias (2000). *Actas Históricas II. (1640, febrero, 6 – 1646, noviembre, 4-9).*

Finalmente, los administradores de cada provincia fiscal debían notificar, con la mayor celeridad posible, el contenido de los memoriales de vecindad a las autoridades

que an fecho dicho padrón de la beçindad a su leal saber y entender sin fraude alguno, y lo firmaron, […]". (AGS, CCA, DIV, legajo 23.2.1; 154, imagen 418).

[26] Son innumerables las poblaciones que detallan el cotejo con padrones más recientes. Ejemplo: **Albelda** (Soria): "[…] *todos los quales vecinos pareció aver en la dicha villa abiéndose andado toda ella por calle hita, sin rreserva ni escusa alguna, y así lo juraron y declararon. Y que porque sepan y entiendan no se a quedado casa en que no ayan echo la inquisizión nezesaria para saber los moradores de ella. Y que para açerlo con mejor azierto an llevado padrones y memorias que tienen de la vecindad que concuerda con ésta. Y conforme a ella contando dos viudas por bezino ay 82 vezinos* […]*".* (AGS, CCA, DIV, legajo 23.4, imagen 19).

[27] **Alconaba (Soria)**: *"*[…] *De manera que aviéndose ajustado la dicha vecindad calle hita, casa por casa, parece y es ansí que esta dicha villa tiene 127 vezinos contando de dos viudas un vezino, del que yo el presente escribano doy fe de no aver más veçinos en la dicha villa, ni tiene aldea ni venta alguna* […]*".* (AGS, CCA, DIV, legajo 23.4, imagen 25).

INSTITUTO NACIONAL DE ESTADÍSTICA

competentes de la Contaduría Mayor de Hacienda para un nuevo control, paso previo al inicio del proceso distributivo del reparto.

1.2. Fuente documental

El *Vecindario de Castilla de 1646* constituye una fuente documental de primer orden a la hora de cuantificar la distribución de las vecindades castellanas con derecho a tributar, en su ámbito territorial, a mediados del siglo XVII.

La documentación primaria sobre la que se ha trabajado proviene del **Archivo General de Simancas. Cámara de Castilla. Diversos. Legajo 23,** dividido en cuatro secciones, digitalizado y disponible a través de la plataforma PARES del Ministerio de Cultura y Deportes.[28]

Los manuscritos se ajustan a las instrucciones dadas en las diferentes normativas dictadas para tal fin.

El Legajo 23.1 contiene 524 imágenes e integra un total de 83 Partidos ordenados alfabéticamente[29]. Cada uno de ellos incorpora una tabla de doble entrada. En el ladillo, en general, apuntan bajo el epígrafe de *lugares* —bien sean ciudades, villas o lugares—, los nombres de las localidades. Pero también se observa, sobre todo en la zona noroccidental peninsular (actuales provincias de: Burgos, León, Salamanca, Palencia, Zamora y Ávila), demarcaciones territoriales supramunicipales, con un solo dato de vecindad, como son: *Jurisdicciones, Merindades, Concejos, Sexmos, Valles, Juntas, Rodas,* etc.

Tabla resumen. Provincia de Madrid



FUENTE: AGS, CCA, DIV, legajo 23.1, imagen 237.

[28] Disponible en web: http://pares.mcu.es/.

[29] **Partidos:** Ávila, Alcántara, Alcaraz, Ayamonte, Almadén, Arévalo, Ágreda, Aranda de Duero, Andújar, Alcalá la Real, Antequera, Burgos, Becerril, Baeza, Badajoz, Baiona, Vélez-Málaga, Betanzos, Villarcayo, Brozas, Córdoba. Zamora, Ciudad Real, Cáceres, Chinchilla, Cuenca, Ciudad Rodrigo, Cádiz, Carrión de los Condes, A Coruña, Carmona, Caravaca, Daimiel, Baza, Gata, Gibraltar, Huete, Jaén, Illescas, Logroño, Llerena, León, Madrid, Murcia, Medina del Campo, Madrigal, Molina, Montánchez, Martos, Mérida, Málaga, Olmedo, Hornachos, Palencia, Plasencia, Principado de Asturias, Ponferrada, Cuatro Villas de la Costa de la Mar, Quesada, Requena, Ronda y Marbella, Reinosa, Salamanca, San Cebrián de Castro Torafe, Santo Domingo de la Calzada, Segura de la Sierra, San Clemente, Sevilla, Segura de León, Toledo, Toro, Tarifa, Trujillo, Tordesillas, Toboso, Valladolid, Úbeda, Viveiro, Villanueva de la Serena, Utiel, Jerez de la Frontera y Jerez de los Caballeros.

INSTITUTO NACIONAL DE ESTADÍSTICA

Cabe señalar también, que la provincia de Galicia realizó los memoriales en agrupaciones mayores al municipio: *partidos, cotos, valles, jurisdicciones,* o feligresías: *entidades menores de población agrupadas en barrios y de jurisdicción eclesiástica.* El Principado de Asturias recoge, igualmente, agrupaciones mayores de población: *concejos y cotos de jurisdicción civil*.

En la cabecera de la tabla figura una columna con el número de vecinos de la localidad o demarcación correspondiente.

Además, cada uno de estos Partidos viene acompañado de un pequeño resumen donde consta el total de vecindades de los lugares, bien fueran eximidos, realengo, abadengo o señorío[30].

El legajo 23.2 comprende dos niveles de información:

- **El primero** aglutina un total de 264 imágenes, con cartas de vecindad de los Partidos de **Villanueva de los Infantes, Talavera de la Reina y Olías del Rey,** en la Provincia de Toledo. Los tres Partidos están incluidos en las tablas resumen del **legajo 23.1**. En general, el número de vecindades es coincidente salvo alguna discrepancia, tal es el caso de las poblaciones de Villar del Pedroso con 97/72 vecinos o Sevilleja de la Jara con 186/156 vecinos, debido posiblemente a errores de transcripción del escribano.
- **El segundo** contiene 407 imágenes correspondientes al **Partido de Málaga capital**. En todos los casos son relaciones nominales de vecindad. Igualmente están integrados en las tablas resumen del **legajo 23.1**; encontramos discrepancia de datos en la villa de Álora, con 587/187 vecinos, que bien pudo ser debido, también, a un error de transcripción.

Carta de vecindad nominal. Cabanillas. (Soria)

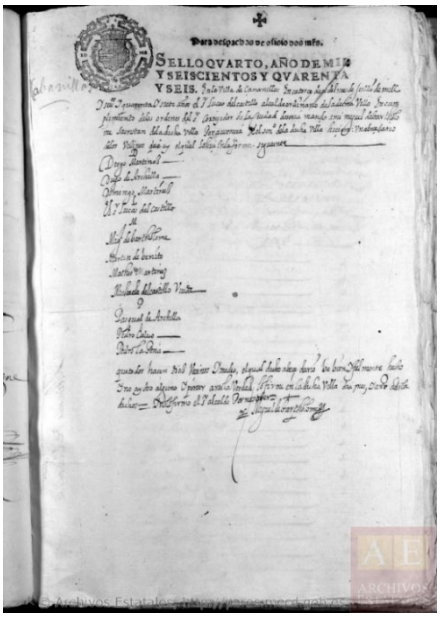

FUENTE: AGS, CCA, DIV, legajo 23.4, imagen 185

Carta de vecindad. Cervera de los Montes. (Toledo)



FUENTE: AGS, CCA, DIV, legajo 23.2/1, imagen 87.

[30] **Partido de Huete**: "*Relación de la vezindad que tiene la ciudad de Huete, villas y lugares de su Partido, así realengas y eximidas como de señorío y abadengo, por testimonio del escribano del Ayuntamiento consta que tienen 12.590 vezinos".* (AGS, CCA, DIV, legajo 23.1, imagen 193).

INSTITUTO NACIONAL DE ESTADÍSTICA

El legajo 23.4, con un total de 1.049 imágenes reúne información dispersa de diferentes Partidos. El vaciado documental nos ha permitido hacer un desglose de dicha información:

- Relaciones nominales de vecindad de la **Provincia de Soria y Partido de Sepúlveda** (Segovia).
- Tablas resumen de los **Partidos de Campo de Calatrava y Almodóvar del Campo** (Toledo).
- Tablas resumen de las **Provincias de Madrid y Sevilla** repetidas en el **legajo 23.1**.

Es de señalar que la labor de indexación ha sido compleja dado el desorden imperante en la documentación original del mencionado Legajo 23. Por consiguiente, considerando las tres unidades básicas de análisis —*tablas resumen, cartas de vecindad y cartas de vecindad nominales*— y de acuerdo con la práctica burocrática del momento, donde la entidad básica fiscal era cada una de las 19 ciudades con derecho a voto en Cortes[31], receptoras del *servicio* recaudatorio, era imprescindible delimitar los territorios.

Para ello, se ha procedido a ordenar y registrar los datos cuantitativos de poblaciones y vecindad procedentes de las circunscripciones territoriales que ofrecen los manuscritos, a fin de integrarlos en su respectiva provincia fiscal.

Es de mencionar también, la irregularidad de los límites entre provincias con enclaves acoplados entre unas y otras, consecuencia del cobro de impuestos:

Ávila: Integraba poblaciones que hoy en día forman parte de las actuales provincias de Toledo, Salamanca, Valladolid, Cáceres, Segovia y las poblaciones madrileñas de Pelayos de la Presa y Valdemaqueda.

PROVINCIA DE ÁVILA. 1646

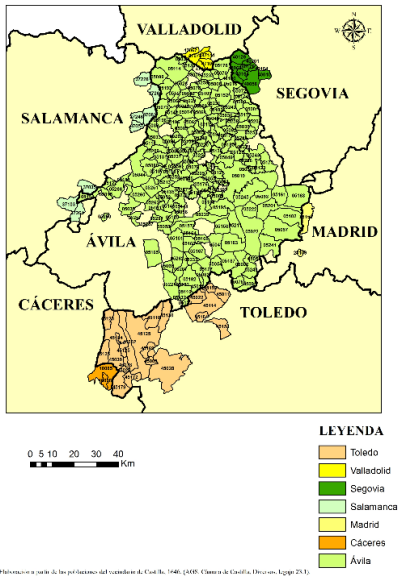

[31] **Ciudades con derecho a voto en Cortes. 1646**: Ávila, Burgos, Córdoba, Cuenca, Galicia, Granada, Guadalajara, Jaén, León, Murcia, Salamanca, Segovia, Sevilla, Soria, Toledo, Toro, Valladolid, Madrid y Zamora.

INSTITUTO NACIONAL DE ESTADÍSTICA

Burgos: Abarcaba la mayor parte del territorio de las actuales Comunidades Autónomas de La Rioja, Cantabria y pueblos del Principado de Asturias.

Cuenca: Comprendía pueblos de las actuales provincias de Guadalajara y Albacete, la población de Jumilla en Murcia, y las ciudades y jurisdicciones de Utiel y Requena en la provincia de Valencia.

La vasta provincia de **León** se adentraba hasta el Principado de Asturias y poblaciones de las actuales provincias de Valladolid y Zamora.

Madrid: Incluía enclaves de las actuales provincias de Toledo y Guadalajara, llegando incluso a enclaves de la actual provincia de Cuenca, como es Buendía.

Murcia: Comprendía poblaciones de las actuales provincias de Albacete y Jaén, más las villas de Sax y Villena, incorporadas a la provincia de Alicante en el siglo XIX.

Salamanca: Incluía el Partido de Extremadura.

Sevilla: Formaba parte del Reino de Andalucía junto a las provincias de Granada, Jaén y Córdoba. Extendía su territorio por las actuales provincias de Málaga, Huelva, Cádiz y Badajoz.

Soria: Incorporaba poblaciones de la actual provincia de Guadalajara. El ducado de Medinaceli, que ocupaba una extensa *Comunidad de Villa y Tierra* al sureste de la actual provincia de Soria, más una espaciosa franja central de Guadalajara hasta el río Tajo. Pueblos de la actual Comunidad Autónoma de La Rioja.

La extensa provincia de **Toledo** entraba en territorios hoy pertenecientes a las provincias de Albacete, Ciudad Real, Cuenca, Cáceres, Badajoz, Madrid e incluso Ávila, como es la población de Navahondilla.

Toro: Demarcación territorial dispersa entre el Partido de Toro en tierras zamoranas, y el amplio Partido de Palencia que comprendía poblaciones palentinas y de la actual Cantabria. La provincia de Toro fue la única que desapareció con la reforma territorial de España en 1833[32].

Zamora: La particularidad de esta provincia radica en que es la única del Vecindario que incorpora el Partido de San Cebrián de Castro Torafe perteneciente a la Orden Militar de Santiago, Castilla la Vieja.

Cabe destacar también la ausencia de las grandes circunscripciones señoriales propias del siglo XVI : Tierras del Conde de Benavente, Tierras del Condestable de Castilla, Mesa Arzobispal de Toledo, Castilla Orden de Santiago y Campo de Montiel, etc., territorios que a lo largo del siglo XVII fueron incorporándose a sus respectivas provincias fiscales.

De las 18 provincias fiscales propias del siglo XVI, a lo largo de la centuria del XVII varias fueron las ciudades que pretendieron incorporarse al voto en Cortes. Este hecho era de suma importancia, ya que implicaba el control territorial en el cobro de impuestos. Al terminar el siglo, con la incorporación de Galicia, Extremadura y Palencia, la Corona de Castilla contaba con 21 ciudades con derecho a voto en Cortes:

– **Real Cédula de 5 de febrero de 1623**. Felipe IV concedió el voto a Galicia, región integrada hasta entonces en la provincia fiscal de Zamora. La nueva provincia gallega,

[32] España. Real Decreto de 30 de noviembre de 1833, sobre la división civil del territorio español en la Península e islas adyacentes en 49 provincias y estableciendo los subdelegados de Fomento en las provincias del reino. Publicado en: Gaceta de Madrid nº 154 de 3 de diciembre de 1833, pp. 657-658. Agencia Estatal Boletín Oficial del Estado. Gaceta: Colección histórica [en línea]; (Visto: 20 de noviembre de 2018). Disponible web: www.boe.es/gazeta.

INSTITUTO NACIONAL DE ESTADÍSTICA

a diferencia de las demás, no se concedió a una ciudad, sino a las capitales de las siete provincias: Santiago, Coruña, Betanzos, Ourense, Mondoñedo, Lugo y Tuy[33].

– **Real Cédula de 31 de diciembre de 1652**. El monarca concedió el voto en Cortes a la provincia de Extremadura que hasta ese momento pertenecía a la provincia de Salamanca[34].

– **Real Cédula de 5 de marzo de 1666**, el Partido de Palencia[35], al obtener el derecho a voto en Cortes se desgajó de la Provincia de Toro, no obstante Toro siguió conservando los Partidos de Carrión y Reinosa.

Por último, es necesario añadir que el Vecindario de Castilla de 1646 viene siendo considerado como poco fiable, por la carencia de numerosas demarcaciones territoriales y minoridad-ocultación en las cifras vecinales[36]. Sin embargo, y sin hacer un juicio definitivo, puede decirse que una vez registrados los datos ordenadamente y analizada la documentación desde la fuente original, parece que la burocracia —Consejo de Castilla y Hacienda— fue sumamente exhaustiva a la hora de realizar los recuentos vecinales. Por un lado, porque los empadronamientos nominales de todos los cabeza de familia sujetos a tributación hacían más difícil la ocultación. Por otro, porque se pretendió un conocimiento en profundidad del territorio llegando incluso hasta poblaciones con muy poca vecindad como pudieron ser las granjas o aldeas.

Bien es verdad, faltan datos de la antigua provincia de Guadalajara y en algunas provincias se observa alguna carencia referida a determinados partidos:

En la provincia de Toledo faltan algunas poblaciones correspondientes al Partido de Ocaña. En Granada solamente disponemos de datos referentes a la actual provincia de Málaga. En Galicia la escasez de documentación abarca prácticamente toda la provincia, seguramente debido a su alta implicación en la guerra con Portugal. En la provincia de Madrid, según anotación del legajo 23.4, la vecindad de la Villa de Madrid proviene de las matrículas parroquiales del año 1631[37].

Por último, es necesario destacar que las demarcaciones territoriales actuales[38] proceden de la Reforma Territorial de Javier Burgos de 1833[39], en consecuencia las diferencias con las provincias fiscales del Vecindario de 1646 son evidentes.

[33] DOMÍNGUEZ ORTIZ, ANTONIO (1961). "Concesiones de votos en Cortes a ciudades castellanas". En: *Anuario de Historia del derecho español*", nº 31, pp.175-186.

[34] CEBREIRO NÚÑEZ, JOSÉ IGNACIO (2012). *Los orígenes de la división provincial en España*. Madrid: Instituto Nacional de Administración Pública, p. 77.

[35] *Ibid*., pp. 78-79.

[36] DOMÍNGUEZ ORTIZ, ANTONIO (1960). *La sociedad española del siglo XVII*. Madrid, pp. 57-60; MARTÍN GALÁN, MANUEL (1981). "Fuentes y métodos para el estudio de la demografía histórica castellana durante la Edad Moderna". *En: Hispania: Revista española de historia, vol. 41, nº 148*, pp. 231-326; COLL, SEBASTIÁN y FORTEA, JOSÉ IGNACIO (1995). "Guía de fuentes cuantitativas para la historia económica de España". *En: Estudios de Historia Económica, vol. 1, nº 32*, pp. 7-166.

[37] **Villa de Madrid**. "*Madrid tenía el año de 1631, 74.435 [personas] conforme a las matrículas de las parroquias de aquel año, incluidos 1.134 clérigos, y se presupuso abría otras 20.000 personas fuera de las de la matrícula. Júzguese abría ahora el mismo número poco más o menos". (AGS, CCA, DIV, 23.4, imagen 395). Sin embargo, en el Ceso de la Sal de 1631 no existe número de vecinos para la villa de Madrid: "Del casco de esta villa de Madrid, no está averiguado la veçindad ni el ganado". INE (2015). Censo de la Sal, 1631*. Tomo II. Transcripción. Madrid: INE, p. 53. Advertir también que para la villa de Madrid, el legajo 23.4 especifica: "74.435 personas" y el legajo 23.1: "74.435 vecinos".

[38] CEBREIRO NÚÑEZ, JOSÉ IGNACIO (2012), *op. cit*., pp. 201-265.

[39] España. Real Decreto de 30 de noviembre de 1833. *op. cit*., [en línea]; Disponible web: www.boe.es/gazeta.

INSTITUTO NACIONAL DE ESTADÍSTICA

2. Apeo de Fuegos del Reino de Navarra de 1646

El Reino de Navarra estuvo vinculado a la Corona de Castilla y finalmente a la Monarquía Hispánica desde 1515. Las disposiciones emanadas en las Cortes de Burgos[40] del mencionado año dictaminaron las peculiaridades de este territorio, que permaneció como Reino, gobernado por un virrey, con sus propios Fueros, Consejo Real y Cortes.

En el Reino de Navarra, las convocatorias a Cortes fueron frecuentes en el tiempo durante toda la Edad Moderna. En el siglo XVII son destacables las reuniones anuales de 1642, 1644, 1645 y 1646 acreditadas para aprobar nuevos servicios que hicieran frente a la defensa de *sus fronteras* con Francia.

Las Cortes de Navarra de 1646 abrieron el periodo de sesiones el 21 de marzo del mencionado año en la ciudad de Pamplona, bajo la presidencia de Juan Queipo de Llano, virrey de Navarra, obispo de Pamplona y capitán general del Reino.

Entre otras proposiciones, las Cortes elevaron una petición al monarca para que les concediera por Ley realizar un nuevo Apeo General del Reino, dado que el realizado en 1642 presentaba innumerables deficiencias en el Vecindario y por tanto desigualdad en los repartos fiscales, "[…] *por no saberse el número cierto de casas, vecinos y moradores de cada pueblo* […]"[41].

2.1. Ámbito e instrucciones censales

Prácticamente todas las actas vecinales están fechadas entre septiembre de 1646 y mayo de 1647 ajustándose a la normativa regulada para tal fin, según **Ley 83 de las Cortes de 1642** y posterior **Ley XI de la referidas Cortes de 1646**[42]. Por ello se ha tomado como *fecha de referencia* el primer día de septiembre de 1646.

El *marco objetivo* está constituido por toda la vecindad integrada en el territorio del Reino de Navarra.

Las características fundamentales que conforman la Ley XI e Instrucción censal aneja[43] sobre la forma de realizar el Apeo se ajustan plenamente al reparto de tributaciones del sistema fiscal navarro[44]:

[40] *Cortes de los antiguos reinos de León y Castilla/publicadas por la Real Academia de la Historia*. Tomo IV, pp. 245-259. Copia digital. Valladolid: Junta de Castilla y León: Conserjería de Cultura y Turismo, 2009-2010. Disponible en web: https://bibliotecadigital.jcyl.es/.

[41] *Novíssima recopilación de las leyes de el Reino de Navarra: hechas en sus Cortes Generales desde el año de 1512-1716*. Tomo I, 1735, Pamplona: en la oficina de Joseph Joachín Martínez, pp. 904-909. Biblioteca Virtual del Patrimonio Bibliográfico, [en línea]; (Visto: 17 de diciembre de 2018). Disponible en web: http://bvpb.mcu.es/es/

[42] *Ibid*., pp. 904-909.

[43] *Ibid*., pp. 907-909.

[44] FLORISTÁN IMIZCOZ, ALFREDO (1985). "Vecinos residentes y vecinos foranos en Navarra a mediados del siglo XVII". *En: Cuadernos de etnología y etnografía de Navarra, Año nº 17, nº 45,* pp. 5-16.

Cortes de Navarra. Apeo General del Reino 1646



Intrusiones. Repartimientos, è Imposiciones. 907

efecto sirva de satisfacion, y haciendo-se, el nombramiento de orden de vuestra Magestad, se ocurre à todo lo que podia oponerse de dificultad, y duda, mayormente que este apeo solo se pretende hacer para los efectos referidos, sin que pueda valer, ni servir para el repartimiento de Quarteles. Suplicámos à vuestra Magestad nos lo mande conceder, como por el dicho pedimento està pidido, y suplicado, que en ello, &c.

Decreto. *A esto os respondémos, que se haga como el Reino lo pide, aunque demás de la persona, ò personas que nombraredes para hazer el apeo en la forma que referís, assista el Alcalde de cada una de las Ciudades, Villas, Valles, y Lugares donde los huviere, y en los Valles, y Cendeas donde no huviere Alcaldes, assistan el Diputado de la Valle, ò Cendea junto con el Jurado, y Cura de cada Lugar, y villas, y los nombrados por el Reino, segun el dicho apeo ante mi, ò de los Escrivanos Reales, que huviere en cada Ciudad, Villa, Valle, ò Cendea en esta forma: Que para que siempre haga fè, y sirva perpetuo à todos, y se ejcusen pleitos sobre la justificacion de qualquiera repartimiento, la persona nombrada luego que llegáre à qualquier Lugar del Reino, haga se junte Concejo, y en el se haga materia la comission para el dicho apeo, por ante Escrivano, el qual haga auto dello, y de su consentimiento en el nombramiento del Alcalde, Diputado, ò Jurado, y en el Cura, ò Presbytero à falta de Cura, y el pie dello se haga el apeo con juramento de los nombrados, que de ello dè fè el Escrivano; y mandámos, que las personas nombradas no puedan entender en el dicho apeo, sin comission del nuestro Virrey, y acabado aquel, se dén los treslados necessarios à las personas à quien toccare hacer los repartimientos, y levas, en los casos que se ofrecieren.*

LEY XI.

APEO GENERAL DEL REINO SE haelva à hacer en la forma que ésta Ley expressa.

POr haver reconocido que en los repartimientos que se hacian de pagueses, levas, y contribucion-nes de Soldados, y otros, los años atràs se procedia con mucha desigualdad en ellos, por no saberse el numero cierto de casas, vecinos, y moradores de cada Pueblo, pidimos à vuestra Magestad en las Cortes del año de quarenta y dos, nos concediesse por Ley, se hiciesse un apeamiento de las casas, vecinos, y moradores, que havia en cada Ciudad, Villa, ò Lugar de este Reino, guardandose la forma contenida en la Ley 83. de las dichas Cortes, y vuestra Magestad fuè servido concedernos se hiciesse el apeamiento que pidimos en la forma, y manera que se contenia en nuestro pedimento, y con algunas condiciones expressadas en el decreto de la dicha Ley, y haviendose nombrado personas de toda satisfacion, que lo hiciessen, y executado ellos el hacerlo, por no haver corrido conformes en la inteligencia de la Ley, se ha reconocido, no se ha conseguido por el dicho apeamiento lo que se deseaba, y que se necessita hacerle de nuevo, à que nos han instado las Universidades por ser tan necessario, como se deja conocer, el que haya seguridad de las casas, vecinos, y moradores, que hai en cada Ciudad, Villa, y ò Lugar de este Reino; para que se proceda con igualdad en los repartimientos que se hicieren, y se eviten las quexas de cargarse à unos, lo que à otros se alivia. Suplicámos à vuestra Magestad nos conceda por

Pamplona 1646. Ley 11.

Digitized by Google

FUENTE: (1735). Recopilación Leyes de Navarra (1512-1716), Tomo I, 1735. Pamplona. Biblioteca Virtual del Patrimonio Bibliográfico. [en línea]

- Nombramiento por parte del Reino de cinco personas, *una por cada Merindad: Pamplona, Tudela, Olite, Sangüesa y Estella*; ellas serían la máxima autoridad para que junto al alcalde, un regidor y un párroco hicieran el apeo de las casas habitadas, vecinos propietarios y moradores habitantes, de cada una de las ciudades, villas, valles, céndeas[45] y lugares navarros.
- La inscripción de vecino propietario o morador quedó definida como el que tuviera familia y fuego individual[46]. Dadas las implicaciones fiscales, esta consideración es ampliamente clarificada para el caso de convivir en una misma casa dos o más familias con fuegos y vivienda separada.
- Las personas nombradas para la realización del apeo debían recibir juramento de la autoridad competente y realizar la inscripción *casa por casa* junto al apeador, y declarar el número de vecinos y moradores de cada población[47].
- Los registros de las actas vecinales civiles eran confirmados por un escribano, y los realizados por los párrocos refrendados por el obispado correspondiente.
- Una vez finalizado el Apeo, su custodia era competencia del Archivo de la Diputación de Navarra.

[45] **Céndea:** "*En Navarra, congregación de varios pueblos que componen un ayuntamiento*". (RAE (2014). *Diccionario de la lengua española*. Vigesimotercera edición. Madrid).

[46] **Apeo de Learza**. "[…] *En el dicho lugar de Etayo, domingo a 4 de noviembre de 1646, con horden y asistencia del señor comisario apeador* […] *regidores del dicho lugar y vezinos de él para que declaren que vezindad y casas habitadas ay en el lugar de Learza y absolbiendo el dicho juramento dixeron que el dicho lugar de Learza es de Señorío y de los marqueses del Espinar y que el dicho lugar es del balle de Ega y que en él solamente ay un casero llamado Pedro de Ganoza que tiene a rrenta la dicha casa y sus tierras y que no ay otro vezino ni morador en el dicho lugar* […]". (AGN, legajo 13, nº 10, imagen 7).

47 **Apeo de la ciudad de Pamplona**. "[…] *En la çiudad de Pamplona a 13 de mayo de 1647 acabado el apeo desta çiudad se juntaron los señores don Antonio de Galdiano* […] y *aviendo cada uno de ellos reconocido y visto las casas de sus parroquias con el dicho señor apeador yendo de casa en casa se hizo el dicho apeo de la forma y manera arriba van asentados, con que se acabó del todo el dicho apeo desta çiudad y por el juramento que tienen hecho no sienten ni saben que aya más otra cosa que apear en esta çiudad.*" (AGN, legajo 2, nº 22, imagen 77).

INSTITUTO NACIONAL DE ESTADÍSTICA

2.2. Fuente documental

La finalidad de los *Apeos de Fuegos del Reino de Navarra de 1646* responde a la necesidad política de conocer los repartos tributarios de los vecinos y moradores en cada una de las ciudades, villas, valles, céndeas y lugares del territorio navarro.

El manuscrito sobre el que se ha trabajado es copia exacta, en soporte digital debidamente acreditado proveniente del **Archivo General de Navarra. Apeos de Fuegos del Reino de Navarra de 1646. RE-Estadística. Legajos: 2, 13, 14, 19, 22, 23 y 29,** con un total de, en torno a, 2.600 imágenes que se corresponden con las distintas poblaciones integradas en las demarcaciones territoriales del Reino de Navarra denominadas Merindades: **Pamplona, Estella, Tudela, Sangüesa y Olite**.

Carta nominal de vecindad. Suarbe.
Merindad de Pamplona.



FUENTE: AGN. Apeos 1646, legajo 2, nº 18, imagen 42.

El Vecindario se ajusta plenamente a las disposiciones dictadas para tal fin. Se formó a partir de las cartas nominales de vecindad que cada una de las poblaciones enviaron a la capital, cabeza de Merindad correspondiente.

El vaciado documental de los referidos legajos ha permitido comprobar dos tipos de documentación:

- Por un lado, *cartas nominales de vecindad* que cada una de las poblaciones enviaron a la capital de la Merindad donde estaban adscritas; agrupadas, en su mayor parte, en demarcaciones menores como son: los valles, y en la Merindad de Pamplona, valles y céndeas.
- Al final de las relaciones nominales de vecindad de cada Merindad, encontramos una versión reducida, elaborada a partir de una tabla estadística de doble entrada, en el ladillo apuntan los lugares y en la cabecera el número de casas, número de vecinos propietarios y número de vecinos moradores.

Se observa también cómo los vecinos pobres y palacios quedaron excluidos del Apeo, pero contados aparte. Las vecinas viudas quedaron registradas como un vecino.

INSTITUTO NACIONAL DE ESTADÍSTICA

Poblaciones del Reino de Navarra, 1646

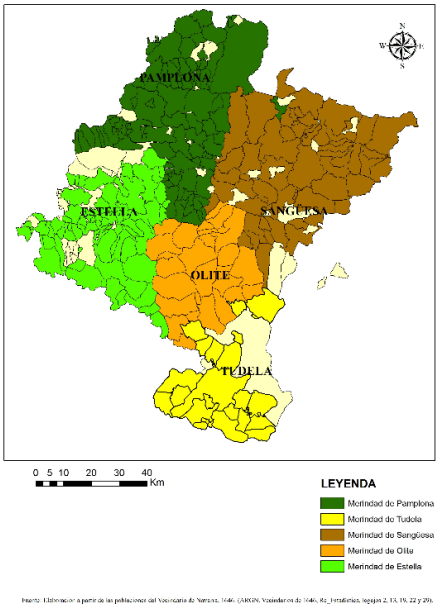

Con todo ello, la cobertura parece bastante fiable. Tomando como ejemplo la **Merindad de Tudela**, la cobertura es completa, exceptuando la población de Castejón, que en esa época era un barrio de la villa de Corella, y las Bardenas Reales, territorio deshabitado perteneciente al Antiguo Patrimonio de la Corona de Navarra, situado al este de Navarra y oeste de la actual provincia de Zaragoza.

En la **Merindad de Estella** es destacable las peculiaridades de la villa de Los Arcos y lugares de su Partido: Armañanzas, El Busto, Sansol y Torres del Río, poblaciones pertenecientes a Castilla e incorporadas a Navarra por Real Cédula de 15 de marzo de 1753[48].

A diferencia de otros territorios peninsulares de la Monarquía Hispánica, las Cortes de Navarra se mantuvieron hasta el siglo XIX, siendo suprimidas por la Ley de Modificación de Fueros de Navarra o Ley Paccionada de 1841[49] , por la que desaparecen algunas de las instituciones forales. Desde ese momento, el Reino de Navarra pasó a ser conocido como provincia de Navarra, con capital en la ciudad de Pamplona, ajustándose a lo dispuesto en la reforma territorial de España de 1833[50].

Las Merindades siguieron formando parte de las instituciones navarras, pero ya sin la figura del merino. En 1982, con la Ley de Amejoramiento del Fuero, las Merindades quedaron definidas como: *"El territorio de la Comunidad Foral de Navarra está integrado por el de los municipios comprendidos en sus Merindades históricas de Pamplona, Estella, Tudela, Sangüesa y Olite"*[51].

INSTITUTO NACIONAL DE ESTADÍSTICA

[48] *Gran Enciclopedia de Navarra*. [en línea]; (Visto: 23 de marzo de 2019). Disponible en web: www.enciclopedianavarra.com.

[49] España. Ley de 16 de agosto de 1841 sobre los fueros de la provincia de Navarra. *Publicado en: Gaceta de Madrid nº 2498 de 19 de agosto de 1841*. Agencia Estatal Boletín Oficial del Estado. Gaceta: Colección histórica [en línea]; (Visto: 11 de diciembre de 2018). Disponible en web: www.boe.es/gazeta.

[50] España. Real Decreto de 30 de noviembre de 1833. op. cit. [en línea]; Disponible web: www.boe.es/gazeta.

[51] España. Ley Orgánica 13/1982, de 10 de agosto, de reintegración y amejoramiento del Régimen Foral de Navarra. Título preliminar. Disposiciones Generales. Artículo 4. (Texto publicado en Boletín Oficial de Navarra el 3 de septiembre de 1982; corr. err. BOE 26/8/1982). En: Lex Navarra [en línea]; (Visto: 11 de diciembre de 2018). Disponible en web: www.lexnavarra.navarra.es .

3. Fogueración del Reino de Aragón de 1646[52]

Por Real Cédula emitida en la ciudad de Valencia el 11 de agosto de 1645, Felipe IV convocó Cortes en el Reino de Aragón, para su celebración en Zaragoza del 20 de septiembre de 1645 a 3 de noviembre de 1646[53].

En la proposición dirigida al reino el monarca argumentó la urgente necesidad de crear un nuevo *servicio* de tres mil hombres para mantener las provisiones en la frontera con Cataluña, incluidos los condados de Rosellón y Cerdaña.

Las Cortes de Aragón[54] acordaron conceder al monarca un *servicio* de dos mil soldados por un periodo de cuatro años, supeditados al fin de la conflictividad bélica con Cataluña.

Acuerdos Cortes de Aragón 1645-1646



Pag. I

FORI ÆDITI PER S.C.ET R.M.
DOMINI NOSTRI PHILIPPI REGIS
ARAGONVM TERTII, IN CVRIIS CÆSARAVGVSTÆ
CONVOCATIS DIE VIGESIMO MENSIS SEPTEMBRIS
Anni millesimi sexcentesimi quadragesimi quinti. Dictati, & publicati per electos nominatos, & deputatos per istam Maiestatem, & Curiam Generalem, sub die vigesimo mensis Decembris anni millesimi sexcentesimi quadragesimi sexti.

Seruicio voluntario, hecho a su Magestad por la Corte General.

FUENTE: Fueros y actos de Cortes del Reino de Aragón…. 1646-1647. Biblioteca virtual de derecho Aragonés. [en línea].

Al nuevo *servicio* debían contribuir todos los estados —*eclesiástico, noble y general*—, exentos y no exentos, quedando a los municipios facultad para imponer las sisas, contribuciones o repartimientos que estimaran oportunos para la paga de dicho servicio, incluidas las 200.000 libras concedidas voluntariamente al monarca en Cortes anteriores.

Entró en vigor el 21 de noviembre de 1646. El importe del donativo se recaudó con el *residuo de las Generalidades*[55]. El resto, hasta completar el caudal acordado, se obtuvo

[52] **Fogueración del Reino de Aragó**n. (Cruz). "*Lebantamiento y memoria de las Fogueraciones hechas por el Reino de Aragón en el año 1646, con las quales se gobernaron los repartimientos que se hicieron para el cumplimiento del Serviçio que la Corte General hizo a Su Majestad, por tiempo de quatro años, de dos mil infantes efectivos y pagados por quenta del Reino, con los residuos de las Generalidades. Y lo demás por vía de repartimiento en dichos fuegos*". (BRAH. Colección Nasarre, signatura 11/7946, imagen 1).

[53] REAL ACADEMIA DE LA HISTORIA (1855). *Colección de Cortes de los antiguos reinos de España*. Catálogo. Madrid: Imprenta José Rodríguez, p. 127

[54] *Fueros y actos de corte del Reyno de Aragón [texto impreso]: hechos por… don Felipe nuestro señor en las cortes convocadas y fenecidas en …Çaragoza en los años 1645 y 1646*. Zaragoza: Pedro Lanaja y Lamarca, impresor del Reino de Aragón, 1647, pp. 9-12. Biblioteca virtual de derecho aragonés [en línea], (Visto: 20 de noviembre de 2018). Disponible en web: www.derechoaragones.es/.

[55] **Generalidades**: Institución para la gestión de los recursos dedicados a la defensa del reino, con atribuciones políticas, económicas y militares. Dependía, por delegación, de las Cortes de Aragón.

INSTITUTO NACIONAL DE ESTADÍSTICA

de los municipios. Por consiguiente, los municipios pagaron lo que les correspondió por repartimiento cada un año, en tres tercios y pagas iguales, a saber, la primera en 21 de marzo de 1647 la segunda en 21 de julio y la tercera en 21 de noviembre de dicho año, y así todo el tiempo que durare el s*ervicio*[56].

3.1. Ámbito e instrucciones censales

Para el reparto de la tributación, las Cortes acordaron realizar una nueva Fogueración[57]. Las recaudaciones del Reino de Aragón venían haciéndose hasta entonces conforme al *Fogaje de 1495*, y según afirmaba la normativa era poco fiable, entre otros motivos, por la disminución de hogares después de la expulsión de los moriscos[58].

Conforme a los acuerdos tomados en Cortes, la mayor parte de los datos primarios relativos al Vecindario se elaboraron a partir de noviembre de 1646. En consecuencia se ha tomado como *fecha referencia* el 1 de noviembre de 1646.

El *marco objetivo* está constituido por toda la vecindad integrada en los territorios del Reino de Aragón.

La realización del *Fogaje* —Vecindario— quedó encomendada a los obispos de las diferentes diócesis. Ellos fueron los encargados de dar las instrucciones pertinentes a los curas parroquiales de cada municipio para su realización.

Dada la mayor población de Zaragoza, las instrucciones hacen mención especial a esta ciudad, a la hora de proceder a su recuento vecinal[59].

El cómputo del número de hogares se realizó según familias distintas y separadas en todos los municipios, masadas[60] y pardinas[61] que no estuviesen domiciliados en otro lugar.

Los párrocos junto al Justicia[62] y Juez ordinario, cumpliendo con la comisión encomendada y bajo juramento, debían remitir las investigaciones vecinales de cada una de las poblaciones al Obispado correspondiente. Recabada la información quedaba constancia del Vecindario en un libro de registro firmado por el notario de Cortes, para su posterior traslado al Archivo del Reino de Aragón.

(UBIETO ARTETA, ANTONIO (1983). *Historia de Aragón. Divisiones administrativas*. Vol. 3, Zaragoza: Anubar ediciones, pp. 168-174)

[56] *Fueros y actos de corte del Reyno de Aragón [texto impreso]: hechos por… don Felipe nuestro señor en las cortes convocadas y fenecidas en …Çaragoza en los años 1645 y 1646,* op. cit., pp. 11-12. [en línea].

[57] **Fogueración**: Censo de los fuegos u hogares de un municipio, equivalente a Vecindario, para el cobro de impuestos. La RAE define la palabra *fogaje* como: *"Tributo o contribución que se pagaba antiguamente por habitar una casa"*. (RAE (2014). *Diccionario de la lengua española*. Vigesimotercera edición. Madrid).

[58] *Fueros y actos de corte del Reyno de Aragón [texto impreso]: hechos por… don Felipe nuestro señor en las cortes convocadas y fenecidas en …Çaragoza en los años 1645 y 1646,* op. cit., pp. 11-12. [en línea].

[59] *Ibid*., p. 12; ANSÓN CALVO, Mª CARMEN (1987). "El Censo de Zaragoza de 1647. Aproximación a su estudio". *En: Cuadernos de Aragón, nº 20*, pp. 5-44.

[60] **Masada (Masía):** "*Casa de labor, con finca agrícola y ganadera, típica del territorio que ocupaba el antiguo reino de Aragón"*. RAE (2014). *Diccionario de la lengua española*. Vigesimotercera edición. Madrid.

[61] **Pardinas**. "*Correspondía a una explotación rural de secano de gran extensión, con vivienda para el propietario y el aparcero y con construcciones anejas propias de la actividad agropastoril".* (UBIETO ARTETA, ANTONIO (1987). "Las Pardinas". *En: Aragón en la Edad Media, nº 7*, pp. 27-38. Definición tomada de: FAUS, Mª CARMEN (1981). *En: Geografía de Aragón nº 2,* p. 65).

[62] **Justicia**: En Aragón, nombre que se otorgaba a la persona encargada de administrar justicia.

INSTITUTO NACIONAL DE ESTADÍSTICA

3.2. Fuente documental

El Vecindario del Reino de Aragón de 1646 constituye una fuente documental de primer orden a la hora de conocer la distribución geográfica de las vecindades aragonesas de mediados del siglo XVII.

La documentación primaria debidamente acreditada, sobre la que se ha trabajado, procede de la **Biblioteca de la Real Academia de la Historia. Colección Nasarre. Signatura 11/7946-28**. Señalar que no es documentación original, sino una transcripción realizada en el siglo XVIII.

El manuscrito responde a los acuerdos tomados en las Cortes de Aragón de 1646 para la realización de una investigación del reino por Fogueración.

Vecindario Aragón 1646. Vereda de Zaragoza



FUENTE: BRAH. Colección Nasarre. Signatura 11 / 7946-28

La organización territorial del Vecindario o *Fogueración* está compilada en once tablas de doble entrada. En el ladillo están apuntados los lugares y en la cabecera el número de fuegos —vecinos—. Dichas tablas, se corresponden con las antiguas demarcaciones fiscales denominas *Veredas*[63]. Esto es, **Veredas de Zaragoza, Alcañiz, Montalbán, Teruel, Daroca, Calatayud, Tarazona, Huesca, Jaca, Barbastro y Ribagorza.** La peculiaridad más llamativa la encontramos en la Vereda de Teruel, disgregada en seis áreas discontinuas en el entorno de la Vereda de Montalbán.

INSTITUTO NACIONAL DE ESTADÍSTICA

[63] UBIERTO ARTETA, A. (1983), *op. cit.*, pp. 197-200.

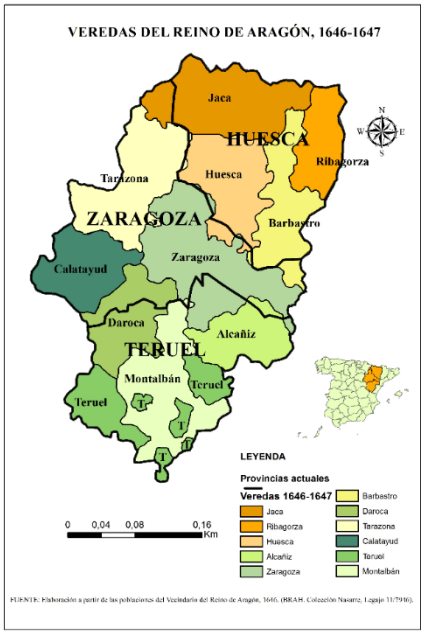

La división territorial por *Veredas*, herencia de las antiguas circunscripciones territoriales denominadas Sobrecullidas[64], sobrevivió hasta la implantación de los Decretos de Nueva Planta en el siglo XVIII. Con la reforma territorial de Javier Burgos en 1833[65] Aragón quedó dividido en tres provincias: Zaragoza, Huesca y Teruel.

Ya en el siglo XX, con la aprobación del Estatuto de Autonomía en 1982, y posterior reforma en 2007, el territorio de Aragón quedó definido como sigue: *"El territorio de la Comunidad Autónoma se corresponde con el histórico de Aragón, y comprende el de los municipios, comarcas y provincias de Huesca, Teruel y Zaragoza"*[66].

4. Vecindario del Reino de Valencia de 1646

Felipe IV convocó Cortes en el Reino de Valencia para su celebración en la ciudad de Valencia el 16 de octubre de 1645, según las disposiciones emanadas en Real Cédula emitida en la ciudad de Zaragoza el 19 de agosto de 1645.

Dadas las urgentes necesidades económicas de la Corona, el día 6 de noviembre el monarca dirigió una proposición al Reino solicitando la creación de un nuevo servicio de 2.500 hombres, de ellos, 1.500 para ser incorporados al ejército Real y 1.000 para la defensa del presidio de Tortosa y defensa de sus costas[67].

El *reino,* representado por tres brazos o estamentos —*eclesiástico, militar o noble y universidades*—, acordó conceder al monarca un donativo ordinario y extraordinario, pagado en seis años, de 1.200 hombres, con la única misión de defender la ciudad de Tortosa.

INSTITUTO NACIONAL DE ESTADÍSTICA

[64] *Ibid.,* pp. 173-196.

[65] España. Real Decreto de 30 de noviembre de 1833. *op.cit*. [en línea]; Disponible web: www.boe.es/gazeta.

[66] España. Ley Orgánica 5/2007, de 20 de abril, de reforma del Estatuto de Autonomía de Aragón**.** Artículo 2. *Publicado en: «BOE» núm. 97, de 23 de abril de 2007*, pp. 17822 a 17841.

[67] DÁNVILA COLLADO, MANUEL (1830-1906). "Cortes de 1645 en Valencia*"*. [en línea]; (Visto: 19 de fedrero de 2019). *Alicante: Biblioteca Virtual Miguel de Cervantes, (2007).* Edición digital a partir de: Boletín de la Real Academia de la Historia, tomo 38, (1901), pp. 329-388.

La logística de la leva, así como el reparto tributario entre la vecindad del Reino, quedó encomendada a una Junta integrada por representantes de los tres estamentos de la mencionadas Cortes[68].

4.1. Ámbito e instrucciones censales

La mayor parte de los datos primarios relativos al Vecindario están fechados a partir del 1 noviembre de 1646. Ajustándose a la normativa regulada para tal fin, según carta emitida desde la ciudad de Valencia el 13 de octubre de 1646, por orden de la Diputación de la Generalitat. Por consiguiente, hemos aceptado como *fecha de referencia* el 1 de noviembre de 1646.

El *marco objetivo* está constituido por toda la vecindad integrada en los territorios del Reino de Valencia.

Así pues, en cumplimiento de la mencionada carta de 13 de octubre de 1646[69], se ordenó el inicio de las averiguaciones vecinales de todas las poblaciones del Reino.

Las declaraciones de vecindad quedaron encomendadas a los Justicias y Jurados de cada población, que debían dar cuenta exacta, ante notario, del número de vecinos de sus respectivos lugares, así como el registro de las aldeas, barrios o ventas dependientes de ellos.

Las listas nominales de vecindad, una vez aprobadas por la autoridad competente, debían ser remitidas, con la mayor celeridad posible, a la Diputación de la Generalitat Valenciana.

Es necesario mencionar otro Vecindario, ordenado por el virrey, conde de Oropesa, el 24 de diciembre de 1645. Fue encomendado a los obispos, con el fin de realizar un memorial de todos los vecinos de sus respectivas diócesis. Las cartas de vecindad fueron confeccionadas por los párrocos de cada municipio en los primeros meses de 1646. En ellas consta una relación nominal de los vecinos cabeza de familia. Se observa que arroja datos de vecindad inferiores al mandado hacer por la Generalitat. Es decir, solo se ha utilizado para cubrir algunos vacíos documentales no encontrados en los memoriales de Justicias y Jurados.

4.2. Fuente documental

La finalidad del Vecindario del Reino de Valencia de 1646 obedece a la necesidad de conocer los repartos tributarios de los vecinos en cada una de las poblaciones del territorio.

La fuente documental sobre la que se ha trabajado proviene del **Archivo General de Valencia. Generalitat**. Libros 4825-4829. Digitalizado y disponible a través de la página web de la Asociación Raíces Reino de Valencia[70].

El Vecindario se ajusta a las disposiciones dictadas para tal fin.

INSTITUTO NACIONAL DE ESTADÍSTICA

---

[68] Ibid., pp. 329-388.

[69] **Barraques**. "[…] siguiendo una carta de los señores electos de los tres estamentos de las Cortes e reino de Valencia despachada en 13 días del mes de octubre pasado deste presente año, para fin y efecto de saber quantos vecinos y moradores ay en el dicho lugar de Baraques, para pagar la verdadera paga de los soldados que a Su Magestad, que Dios guarde, se le ofreció, los quales vecinos son los inmediatamente siguientes […]". (ARV. Generalitat. Vecindario de la Generalidad de 1646. Signatura 4825-4829). La información está tomada de: Raíces del Reino de Valencia [en línea]; (Visto: 21 de junio de 2018). Disponible en web: www.raicesreinovalencia.com/index.php/es/censos).

[70] Disponible en web: www.raicesreinovalencia.com/index.php/es/censos.

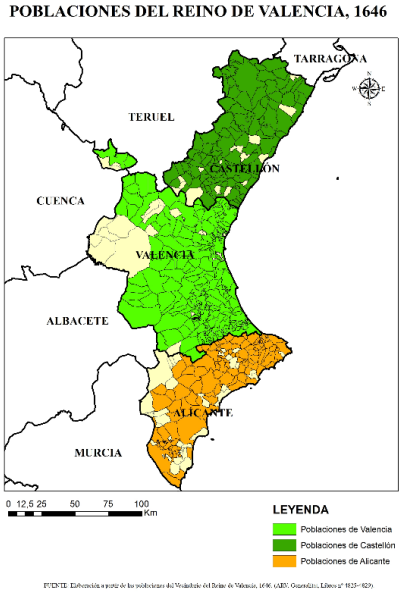

El vaciado documental nos ha permitido comprobar dos tipos de documentos:

Por un lado, las cartas de vecindad nominales, esto es, nombre y apellidos de cada uno de los vecinos que cada población envió a la Diputación de la Generalitat, redactadas en su mayor parte en valenciano.

Además de los datos de vecindad, aportan el número de jóvenes que cada población envió como soldados para la defensa de la ciudad de Tortosa o, en su caso, las contribuciones que debían satisfacer.

Por otro lado, se deben mencionar las cartas de vecindad nominales encargadas a los obispos, por el virrey, conde de Oropesa, para la realización de un Apeo de Vecinos de las ciudades, villas y lugares en sus respectivas diócesis.

Las referidas cartas de vecindad, de cada una de las poblaciones, no están agrupadas por demarcaciones territoriales. Según esto, se ha elaborado un índice con el registro de los datos cuantitativos de lugares y vecinos ordenados según las dos grandes demarcaciones propias del siglo XVII en el Reino de Valencia: *Gobernaciones de Valencia y Orihuela*[71].

Estas circunscripciones sufrieron ciertas modificaciones a lo largo de los siglos XVIII y XIX. Con la reforma territorial de Javier Burgos de 1833[72], la Región Valenciana quedó conformada en tres provincias: Alicante, Castellón y Valencia.

En la actualidad la norma básica autonómica es el Estatuto del año 2006[73]. En su artículo segundo, el territorio quedó definido de la siguiente manera: *"El territorio de la Comunitat Valenciana comprende el de los municipios integrados en las provincias de Alicante, Castellón y Valencia".*

INSTITUTO NACIONAL DE ESTADÍSTICA

[71] LÓPEZ RODRÍGUEZ, CARLOS (1996). "El archivo Real y General del Reino de Valencia". *En: Cuadernos de historia moderna, nº 17*, pp. 175-192.

[72] España. Real Decreto de 30 de noviembre de 1833. *op. cit.*, [en línea]; Disponible web: www.boe.es/gazeta.

[73] España. Ley Orgánica 1/2006, de 10 de abril, de Reforma de la Ley Orgánica 5/1982, de 1 de julio, de Estatuto de Autonomía de la Comunidad Valenciana. *Agencia Estatal Boletín Oficial del Estado*. [en línea], (Visto: 27 de febrero de 2019). Disponible en web: www.boe.es

LA PUBLICACIÓN DEL INE

La configuración de los *Vecindarios de la Corona de Castilla y Reinos de Navarra, Aragón y Valencia de 1646* se ha proyectado de forma separada atendiendo a las normativas dictadas para tal fin en cada uno de los territorios.

El contenido fundamental de cada uno de los Vecindarios aparece dividido de la siguiente manera:

Relaciones por mayor:

Elaboración de resúmenes referentes a lugares, vecinos y despoblados[74] de cada una de las demarcaciones fiscales propias de la Corona de Castilla y reinos de Navarra, Aragón y Valencia, bien sean Provincias, Merindades, Veguerías o [Gobernaciones].

Relaciones por menor:

Para su desarrollo, se han elaborado tablas estadísticas de doble entrada de cada una de las demarcaciones fiscales de sus respectivos territorios, según los datos cuantitativos de lugares y vecindades extraídos de la fuente primaria.

Lugares	**Código INE**	**Municipio actual**	**Vecinos[75]**

En el ladillo se da la relación de pueblos tal como aparecen en la documentación original.

En la primera columna se ha asignado el código oficial del INE y su denominación actual en la segunda, según el *Nomenclátor*[76] de las entidades y núcleos de población existentes, a 1 de enero de 2020, de cada municipio. Esta información resulta de la actualización de los núcleos y entidades de población que los Ayuntamientos realizan en sus municipios y que, en cumplimiento de la legislación vigente, comunican al Instituto Nacional de Estadística al menos una vez al año.

A este respecto hay que subrayar la dificultad surgida a la hora de identificar las poblaciones actuales con las de los mencionados Vecindarios; todo ello proviene de la ambigüedad del término *pueblo* que en muchos casos no se sabe cuál es su término territorial debido a la complejidad jurisdiccional del momento.

Las opciones son diversas, desde atribuir el *Código INE* a una pequeña *entidad singular* (barrio, arrabal, compás, etc.) hasta una amplia demarcación territorial cuyas poblaciones en la actualidad se extienden por varios municipios. Según esto, se han incluido algunas observaciones tenidas en cuenta a la hora de asignar el *Código INE* a las entidades de población del documento original con su denominación actual:

– Identificación geográfica de cada uno de los municipios, comprobando la proximidad geográfica del partido fiscal a que correspondía. Por ejemplo: En la Vereda de Calatayud, para el lugar de *La Almunia*, el código oficial del INE es el *50025*, y la denominación actual del municipio, *La Almunia de Doña Godina*. Sin embargo, la unidad poblacional de *Lizaso*, situado en la Merindad de Pamplona, el código asignado

INSTITUTO NACIONAL DE ESTADÍSTICA

[74] Despoblados: Hacemos referencia a despoblados actuales.

[75] **Corona de Castilla**: Vecinos; Reino de Aragón: fuegos; **Reino de Navarra**: Vecinos y moradores; **Reino de Valencia**: Casas.

[76] Instituto Nacional de Estadística. *Nomenclátor: Población del Padrón Continuo por unidad poblacional [en línea]* (Visto: años: 2018-2019). Disponible en web: http://www.ine.es/.

es el *31236*, perteneciente al municipio navarro de *Ultzama*, que agrupa a otras unidades poblacionales como es el caso de Lizaso.

- En el caso de demarcaciones mayores al municipio (jurisdicciones, merindades, cotos, valles, etc.) se ha asignado el código del municipio cabeza de la demarcación. Esta circunstancia puede dar lugar a confusión a la hora de identificar alguna población. Por ejemplo, la Jurisdicción de Cuéllar integraba 42 lugares, y el *Código INE* asignado ha sido el 40063 perteneciente al municipio actual de Cuéllar, esto es, se censó como un solo pueblo junto con todas las entidades de población de su término, sin hacer distinción de estas. Por razones evidentes no existen datos referentes a estos lugares.
- Anexión al área metropolitana de poblaciones limítrofes. Tomando como referencia la actual villa de Madrid, vemos cómo en la actualidad ha integrado un sinfín de poblaciones circundantes que en 1646 tenían entidad propia: *Aravaca, Alameda de Osuna, Barajas, Canillas, Canillejas, Chamartín, Carabanchel, Fuencarral, Hortaleza, Vicálvaro, Vallecas y Villaverde*. En consecuencia el *Código INE* asignado para estas poblaciones es el correspondiente a la villa de Madrid.
- Consulta de *otras obras*[77] para poblaciones que han generado dudas, bien por la imprecisión del término, bien por el cambio de nombre de la población o entidades singulares (pazos, alquerías, granjas, pardinas, etc.).
- Para los despoblados, se ha considerado como nombre actual del municipio el que figura en las fuentes consultadas, siempre y cuando se haya podido localizar, y no aparezca en el *Nomenclátor del Padrón Continuo*, ni en la página de *Alteraciones de los Municipios en los Censos de Población desde 1842 del INE*, a fecha de 1 de enero de 2020.
- En el caso particular de la Jurisdicción de Gibraltar —Provincia fiscal de Sevilla—, en la actualidad es Territorio Británico de Ultramar cedido a la Corona Británica en aplicación del tratado suscrito por las Coronas de España y Gran Bretaña en 1713[78]. Al carecer de *Código INE*, ha quedado como una excepción dentro del Vecindario.

---

[77] Diccionario de las ciudades, villas, lugares, aldeas, granjas, cotos redondos, cortijos y despoblados de España y sus islas adyacentes. Madrid, Imprenta Real, 1785.

Partidos judiciales de la nueva división territorial de la Península e islas adyacentes. Madrid, Imprenta Real, 1834.

MIÑANO BEDOYA, SEBASTIÁN (1826-1829). *Diccionario geográfico estadístico de España y Portugal*. 11 vols. Madrid. Imprenta de Pierat Peralta.

MADOZ, PASCUAL (1845-1850). Diccionario geográfico estadístico-histórico de España y sus posesiones de Ultramar. 16 vols. Madrid.

INE (1985). Censo de la Corona de Castilla de 1591. Madrid: INE.

INE (1991). Censo de Población de la Corona de Castilla. Marqués de la Ensenada. 1752. Tomo II. Nomenclátores. Madrid: INE.

INE (1995). Censo de Campoflorido, 1712. Vecindario General de España. Tomo I. Madrid: INE

INE (2008). *Censo de Pecheros. 1528*. 2 Vols. Madrid, INE.

INE (2015). *Censo de la Sal, 1631*. Vecindario. Tomo 1. Madrid: INE. Disponible en web: www.ine.es

INE. *Alteraciones de los municipios en los Censos de Población desde 1846 [en línea]*. (Visto: 1 de enero de 2018). Disponible en web: http://www.ine.es/.

INE. *Nomenclátor: Población del Padrón Continuo por unidad poblacional [en línea]*. (Visto: 1 de enero de 2018). Disponible en web: http://www.ine.es/.

Otras referencias bibliográficas, al pie de página de cada uno de los Vecindarios.

[78] **Gibraltar**: Tratado Internacional. Artículo 10 del Tratado de Utrecht de 13 de julio de 1713. (Ministerio de Asuntos Exteriores y Cooperación. *Política exterior y cooperación. [en línea] (Visto: 24 de febrero de 2017)*. Disponible en web: http://www.exteriores.gob.es/Portal/es/PoliticaExteriorCooperacion/Gibraltar).

– Es conveniente aclarar que en el Vecindario de la Corona de Castilla, y en concreto en el legajo 23.1, se han observado discrepancias entre las cifras totales de vecindad y las elaboradas a partir de él en varias tablas[79]. Por ejemplo, en la provincia de Cuenca: el Partido de Huete cuenta con un total de 12.590 vecinos según la fuente original, y la tabla estadística elaborada a partir de él ofrece un total de 12.599 vecinos, diferencia debida posiblemente a un error del escribano.

La publicación incluye un índice general de todas las entidades de población que figuran en los cuatro Vecindarios —Castilla, Navarra, Aragón y Valencia—, según la denominación actual de la población.

Por último, es preciso comentar que el Instituto Nacional de Estadística ha venido publicando diferentes Vecindarios relativos a la Corona de Castilla anteriores al siglo XVIII: *Censo de Pecheros de 1528, Censo de Millones de 1591* y *Censo de la Sal de 1631*. Con esta nueva publicación de *Vecindarios de Castilla, Navarra, Aragón y Valencia de 1646* el INE presenta nuevos datos cuantitativos de lugares y vecindad de Castilla y, *por primera vez*, de otros territorios peninsulares de la Monarquía Hispánica —*Reinos de Navarra, Aragón y Valencia*— en el siglo XVII.

Observaciones a la transcripción de documentos originales

Las fuentes documentales que han servido de base para la transcripción de lugares-vecindad y diferentes anotaciones incorporadas en notas a pie de página provienen del **Archivo General de Simancas[80], Archivo General de Navarra[81], Biblioteca de la Real Academia de la Historia[82] y Asociación Raíces Reino de Valencia[83]**

En la transcripción, se han seguido las normas habituales para transcripciones no paleográficas o diplomáticas, que responden a un carácter divulgador.

Especialmente en lo concerniente a signos de puntuación, acentuación, separación o unión de palabras, mayúsculas y minúsculas, "y" como "i" latina, siempre que no sea conjunción copulativa o nombre de municipio.

Las abreviaturas desarrolladas en lenguaje actual. "Vº" (Vecino).

El mismo criterio se ha utilizado para las grafías numéricas: cuento, calderón y medio: "q", "U" y "º" (3q231U000º / 3.321.000,5).

En consecuencia, se ha pretendido respetar los rasgos más característicos de la época, como:

La erre mayúscula "R" intercalada transcrita por erre doble "rr".

El uso arbitrario, aun en el mismo párrafo, de las grafías: "b" y "v"; "c", "z" y "ç" (vezindad/beçindad/becindad); "c" y "q" (quadrilla/cuadrilla).

[79] **Partidos de**: Ávila, Córdoba, Huete, A Coruña, Jaén, Úbeda, León, Chinchilla y Villena, Alcaraz, Illescas, Montánchez, Plasencia, Segura de León, Villanueva de la Serena, Antequera, Ayamonte, Toro, Reinosa y Palencia,

[80] Archivo General de Simancas. Cámara de Castilla. Diversos. Legajo 23.

[81] Archivo General de Navarra. Apeos de Fuegos del Reino de Navarra de 1646. RE-Estadística. Legajos: 13, 14, 19, 22, 23 y 29.

[82] Biblioteca de la Real Academia de la Historia. Colección Nasarre. Signatura 11/7946-28.

[83] Disponible en: www.raicesreinovalencia.com/index.php/es/censos.

Las contracciones en desuso: “deste” (de este), “quel” (que el), etc., siempre que no ofrezcan dificultades de interpretación.

El monograma “+” descrito entre paréntesis: (Cruz).

Las anotaciones relevantes que hemos considerado rescatar de la documentación original aparecen a pie de página con el epígrafe: AL MARGEN.

Para finalizar, es necesario mostrar el agradecimiento al personal del Archivo General de Simancas, Archivo General de Navarra, y Biblioteca de la Real Academia de la Historia, por la exquisita atención prestada.

Mª Isabel Rodríguez Bañuelos

INSTITUTO NACIONAL DE ESTADÍSTICA

ÍNDICE

Presentación III
Mapa general V
Comentario VII
Índice XXXIII
Corona de Castilla 1
– Real Cédula 5
– Resumen Corona de Castilla 11
– Provincia de Ávila 13
– Provincia de Burgos 23
– Provincia de Córdoba 47
– Provincia de Cuenca 51
– Provincia de Galicia 65
– Provincia de Granada 73
– Provincia de Guadalajara 79
– Provincia de Jaén 81
– Provincia de León 87
  • Partido de Asturias 109
– Provincia de Madrid 115
– Provincia de Murcia 121
– Provincia de Toledo 127
– Provincia de Salamanca 141
  ▪ Partido de Extremadura 161
– Provincia de Segovia 175
– Provincia de Sevilla 183
– Provincia de Soria 191
– Provincia de Toro 211
– Provincia de Valladolid 225
– Provincia de Zamora 233

Reino de Navarra 241
– Instrucciones de Navarra 245
– Resumen Reino de Navarra 249

INSTITUTO NACIONAL DE ESTADÍSTICA

– Merindad de Estella 251
– Merindad de Olite 261
– Merindad de Pamplona 265
– Merindad de Sangüesa 279
– Merindad de Tudela 291

Reino de Aragón 295
– Instrucciones censales 299
– Resumen Reino de Aragón 303
– Vecindario Reino de Aragón 305
– Vereda de Alcañiz 307
– Vereda de Barbastro 311
– Vereda de Calatayud 317
– Vereda de Daroca 323
– Vereda de Huesca 329
– Vereda de Jaca 335
– Vereda de Montalbán 345
– Vereda de Tarazona 351
– Vereda de Teruel 357
– Vereda de Ribagorza 361
– Vereda de Zaragoza 369

Reino de Valencia 373
– Resumen Reino de Valencia 377
– Vecindario de Valencia 379

Terminología censal 397
Fuentes y bibliografía 405
Siglas y abreviaturas 417
Índice alfabético de Municipios actuales 421

INSTITUTO NACIONAL DE ESTADÍSTICA

CORONA DE CASTILLA

VECINDARIO DE 1646

Provincias fiscales de la Corona de Castilla



FUENTE: Elaboración a partir de las poblaciones del vecindario de la Corona de Castilla de 1646. (AGS. CCA, DIV, legajo 23.; Junta General del Principado de Asturias (2000). *Actas Históricas II. (1640, febrero, 6 – 1646, noviembre, 4-9*).

INSTITUTO NACIONAL DE ESTADÍSTICA

REAL CÉDULA

1646, diciembre, 2, Madrid

Convocatoria a Cortes de Castilla para dar cuenta de las alteraciones habidas en Portugal y Cataluña y otras cosas.

DÁNVILA COLLADO, MANUEL (1886). *El poder civil en España*. Tomo VI. Apéndices. Documento 994. Madrid, pp. 288-290.

El Rey,

Don Felipe por la gracia de Dios, Rey de Castilla, de León, de Aragón, de las dos Sicilias, de Jerusalén, de Portugal, de Navarra, de Granada, de Toledo, de Valencia, de Galicia, de Mallorca, de Sevilla, de Cerdeña, de Córdoba, de Córcega, de Murcia, de Jaén, de Los Algarves, de Algeciras, de Gibraltar, de las Islas Canarias, de las Indias Orientales y Occidentales, Islas y Tierra Firme del Mar Océano; Archiduque de Austria; Duque de Borgoña, de Bravante y de Milán; Conde de Absburg, de Flandes, Tirol y Barcelona; Señor de Vizcaya y de Molina. Al Concejo, Justicia, regidores, caballeros, escuderos, oficiales y hombres buenos de la muy noble y muy leal ciudad de Burgos, cabeza de Castilla mi Cámara.

Ya sabéis como en las Cortes que últimamente mandé convocar, y se propusieron en 9 de julio pasado de 1638, se hizo saber a los procuradores de la ciudad y villa que en nombre de estos Reinos vinieron y se hallaron en ellas el estado que las cosas de la cristiandad y las particulares de mis reinos, estados y señoríos y el que mi Hacienda y Patrimonio Real tenían.

Y habiendo sobrevenido nuevas ocasiones de gastos con las alteraciones de Portugal y Cataluña y otros accidentes y conviniendo que se trate y confiera lo que conviene proveer y ordenar en lo de adelante así en las cosas universales como en las particulares de estos Reinos, he acordado de tener y celebrar Cortes Generales de mis Reinos de la Corona de Castilla, para que entendáis y sepáis particularmente el estado en que se hallan las cosas de mi monarquía, Hacienda y Patrimonio Real y las otras de la cristiandad; Y ver, tratar, conferir, y praticar todo lo que conviene proveer y ordenar para el bien y beneficio público.

Y para su execución por esta mi carta os mando que luego que os fuere notificada, juntos en vuestro cabildo y ayuntamiento, según que lo tenéis de uso y costumbre, antes de proceder al nombramiento de procuradores de Cortes hechar la suerte para la elección de ellos hagáis acuerdo para que se les dé poder bastante y decisivo, como vos lo tenéis sin moderación alguna, como se hizo en las últimas Cortes.

Y hecho haréis la elección y nombramiento de los dichos procuradores de Cortes en quien concurran las calidades que deben tener conforme a las leyes de nuestros Reinos. Y les deis y otorguéis el dicho poder bastante, para que se hallen presentes ante mí en la villa

INSTITUTO NACIONAL DE ESTADÍSTICA

de Madrid a los quince de enero del año que viene de 1646 para tratar, entender, conferir, otorgar y concluir por Cortes todo lo que en ellas pareciere resolver, acordar y convenir, con apercibimiento que os hago que si para el dicho día no se hallaren presentes los dichos vuestros procuradores o hallándose no tuvieren el dicho vuestro poder decisivo y bastante con los otros procuradores de estos reinos que para las dichas Cortes se llaman y hubieren venido a ellas mandaré concluir y ordenar todo lo que se hubiere y debiere hacer y entendiere que conviene al servicio de Dios nuestro Señor y bien de mis Reinos, de la misma forma y manera como si todos se hallaran presentes.

Y de cómo esta mi carta os fuere notificada mando a cualquier escribano público que para esto fuere llamado de al que os la mostrare testimonio signado en manera que haga fe. Dada en Valencia a 2 de diciembre de 1645. Yo el Rey. Yo Antonio Carnero secretario del Rey nuestro señor la hice escribir de su mandado.

1646, febrero, 22, Madrid

Proposición leída al reino por Felipe IV solicitando de las Cortes Castellanas nuevos donativos para la defensa de sus reinos.

DÁNVILA COLLADO, MANUEL (1886). *El poder civil en España*. Tomo VI. Apéndices. Documento 996. Madrid, pp. 296-299.

Honrrados cavalleros, procuradores de estos Reinos, que aquí estáis juntos por las cartas combocatorias que se embiaron a las ciudades y villa, cuyos poderes tenéis. Abréis visto ara lo que el Rey nuestro señor os ha mandado juntar, tener y celebrar Cortes, de manera que teniéndolo entendido podáis conferir y resolver lo que más convenga a su servicio y al vien público y conservación de estos Reinos, como se puede esperar del celo de tales vasallos.

En las últimas Cortes que su Magestad mandó convocar el año de 1638 se hizo saver al reino de las cosas unibersales y particulares de la christiandad y de estos Reinos, y los designios de los enemigos de esta Corona, y sucesos de la guerra, y las obligaciones grandes de Su Magestad.

Y no solo han cesado aquellos peligros, sino crecido mucho con los nuevos accidentes que después aca han sobrevenido; y estos an obligado y obligan a mayores y excesivos gastos.

La conveniencia y necesidad de acudir con gruesas provisiones a los estados de Flandes es notoria, e inescusable continuar estas asistencias con mayores esfuerços por las invasiones que continuamente franceses y holandeses hacen en aquellas Provincias , y para su defensa se han remitido desde las últimas Cortes casi 30 millones en estos años, y de presente se pide por los que goviernan aquellas Armas, que se aumente la provisión para las prevenciones que se an de hazer para la campaña de este año, afirmando que sin ellas aquellos estados están expuestos a evidente y manifiesto peligro, de cuya pérdida podían resultar tales graves daños a estos Reinos y sus conquistas, que no sería posible repararlos.

INSTITUTO NACIONAL DE ESTADÍSTICA

Las asistencias para la Guerra de Italia aunque no an sido en tan gruesas sumas, an consumido cantidades grandes. Y también es necesario continuarlas por la misma y mayores raçones que concurren en la de Flandes.

La defensa de la religión Cathólica en Alemania, la conservaçión de la Augustísima Casa de Austria y de las Provincias hereditarias, tanvién an obligado a hazer continuas y especiales asistencias para aquella guerra, y reprimir los intentos de los enemigos de esta Monarchía.

A estos tan precisos gastos se an añadido los que se an hecho y hacen para mantener los exércitos de Cataluña y Portugal, y porque consistiendo en la pacificación de estos Reinos, la paz de que an goçado los de Castilla y la propia defensa, se tiene por inexcusable creçer las provisiones y los exércitos de manera que hallándose Su Magestad con Armas superiores quedan reducidos a su ovediencia.

Las Armadas, la conservación y aumento de las Galeras para la defensa de España y los demás Reinos, siempre a sido gasto inexcusable y ahora lo es más, para oponerse Su Magestad a los disignios del Turco porque si ocupase algún puesto en Italia, las costas de España padecerían los travajos y daños, que se pueden considerar.

Su Magestad a deseado la paz unibersal y a interpuesto todos los medios convenientes para conseguirlo, tiene nombrado plenipotençiario que asiste en el Congreso y hace entendido que lo que a de facilitar la paz es los buenos subçesos de la guerra, y éstos se an de conseguir por la mano de nuestro Señor y interponiendo tanvién los medios temporales que consisten en dinero y gente.

Reconoçe Su Magestad los grandes servicios que an hecho y hazen estos Reinos, estima su gran fidelidad y amor, siente ber gravados tan buenos vasallos, y que aya de ser preçiso continuarse, y augmentarse los tributos que quanto no çesare la guerra.

Y con este deseo, no ha reservado ni reserva trabajo exponiendo su Real persona a tan conocidos riesgos. Y quando de su parte no reserva nada espera de Vuestra gran lealtad, que atendiendo al estado en que se halla, os desvelaréis en buscar y hallar medios para el socorro de tan preciosas y urgentes necesidades, continuando Vuestra lealtad, y fidelidad con nuevas y mayores demostraciones por ser las ocasiones presentes mas urgentes y apretadas de quantas en estos Reinos se han ofrecido, pues en ella concurren la conservación de nuestra Santa Fe, la de los Reynos de Su Magestad y la defensa propia de éstos, que tan obligados se hallan por el amor y desvelo con que su Magestad trata de su alivio y defensa.

INSTITUTO NACIONAL DE ESTADÍSTICA

1646, abril, 13, Madrid

Escritura otorgada por las Cortes al Concejo Justicia y Regidores de la ciudad de Burgos, sobre la forma de proceder en el reparto de juros entre las ciudades, villas y lugares de esta Provincia.

Nos la justicia y regimiento de esta muy noble… ciudad de Burgos…hazemos saber… [Burgos s.n.]. 1646. [4] p. Fol. (30 cm.). Copia digital. Valladolid. Junta de Castilla y León. 2009-2010. Signatura GE-F.258.

Por el Rey,

El Reino en las Cortes, que de presente se están celebrando, se ha encargado de proveer por mesadas, un millón quatrocientos y sesenta mil ducados en plata, para el exército de Cataluña, tomando en recompensa ciento y cinquenta mil ducados de renta, sobre el segundo uno por ciento, de que ha otorgado escritura. Y Su Magestad ha sido servido de aceptarla, como mas por menor lo verá Vuestra Señoría todo por las copias inclusas, para que en su conformidad disponga Vuestra Señoría que por la cantidad que toca a esta Ciudad y su Provincia, se ponga por execución con la brevedad, que negocio tan importante requiere. Y de averlo recibido Vuestra Señoría y dispuesto su cumplimiento dará aviso para que se dé cuenta a Su Magestad, y de la puntualidad con que ha acudido a su Real servicio. Guarde Dios a Vuestra Señoría. Madrid 13 de abril 1646. Por acuerdo del Reino. Manuel Cortizos de Villasante. Don Alonso de Palma. Ciudad de Burgos.

Por la escritura inclusa, verá Vuestra Señoría el *servicio* que el Reino ha hecho a Su Magestad para las mesadas de esta campaña, cuya puntualidad pide, que incesantemente se trate de la exacción, valiéndose a un tiempo de los medios que se proponen, y de los demás que se ofrecieren, como fuere más conveniente a la prontitud de la paga.

Juntar se ha Vuestra Señoría, con dos Regidores, los de mayor noticia, y más ajustada conciencia, para repartir en las demás Ciudades, y Villas eximidas de su Provincia, la parte que toca a cada una, en la que está repartida por mayor a todo el distrito.

Y en las demás Ciudades y Villas se hará en la misma forma el repartimiento, no solo respecto de su territorio, sino también de cada ciudad, y villa teniendo particular atención a que se haga con la devida proporción a el número, y caudal de las vezindades, y patrimonio de cada uno, así en el repartimiento general como en el particular de las personas sin exceptuar ninguna. Empeçando de los Regidores, y continuando en los más ricos, de modo que no aya justa quexa, ni de los lugares, ni de las personas, porque se sentirá mucho qualquiera desigualdad que interviniere en esta distribución, de que embiará Vuestra Señoría copia a el Consejo, para que se tenga en el noticia de lo que se reparte.

Procurará Vuestra Señoría vender la parte que le tocare del juro de los 150.000 ducados de renta a los que quisieren comprar, y en su defecto destos se podrá obligar a las personas hazendadas proporcionadamente a que compren, pues la renta es de tanta seguridad, y buen precio; y si huviere depositadas algunas cantidades para empleo, se les podrá dar en esta renta, con que todo lo que así se vendiere, se baxará de la cantidad con que los lugares han de contribuir para estas mesadas.

INSTITUTO NACIONAL DE ESTADÍSTICA

Y si se sacare algún dinero por empréstido, se podrá satisfazer de lo que después de vendiere, o de los arbitrios que propusiere cada lugar, y se aprobaren en el Consejo, teniendo particular cuidado de que no se falte a la puntualidad de las pagas, por el riesgo a que se expondrián los sucesos de la Campaña, y que se escuse toda vexación en la execución de los medios, y gasto en la remisión, porque no es justo ceda en ganancia de unos, lo que grava a todos.

Embiará Vuestra Señoría luego copia desta carta, con la de la escritura a las ciudades, y villas del Partido, y ellas a los lugares de su distrito para que sirva a todos, y me avisen del recibo de los despachos, y de lo que se fuere obrando en su execución. Dios guarde a Vuestra Señoría muchos años. Madrid 15 de abril de 1646. Don Juan Chumacero Carrillo.

Y en conformidad de la dicha escritura, y su aceptación, y cartas de suso incorporadas, hemos hecho repartimiento de los dichos treinta y un quentos, setecientas y diez mil maravedís de plata, que tocan de pagar a esta Provincia, con la mayor igualdad, y justificación que hemos podido, según las noticias que tenemos de las vezindades y sustancia de los lugares, de los quales aviéndose baxado y descontado lo que tocó de los duzientos mil ducados, que se repartieron en la primera mesada a los criados de Su Magestad y ministros y otras personas que residen en su Corte tocan a *pagar a la Justicia y Regimiento de la Villa de Quintana el Pino treinta y dos mil novecientos y sesenta y siete* maravedís de plata doble, que por su cuenta y riesgo ha de poner dentro de los dichos seis meses, y en cada uno lo que respectivamente tocare en esta dicha Ciudad, en poder de la persona que para ello nombraremos para lo qual se valdrá de los medios, y arbitrios o repartimientos contenidos en dicha escritura, y aceptación.

Y que se valga dellos, o no la dicha paga, ha de ser puntual y efectiva en el dicho tiempo, y en defecto, demás de ser por su cuenta y cargo los riesgos, peligros, costas y daños que por la omisión o dilación se causaren, enviaremos executores con días y salarios, ha proceder contra la Justicia y Regimiento de *la dicha villa* y sus vecinos, por execución, prisión y venta de bienes, como por maravedís, y aver de Su Magestad.

Para lo qual mandamos dar y dimos el presente firmado de Nos el Corregidor y Comisarios nombrados para este efecto, y refrendado del infrascrito escribano de Millones, cuya intimación comotemos a ……. al qual por su ocupación y trabajo, ida y vuelta, ni por este despacho que ha de dar original al Alcalde, Regidor, o Procurador dél, de que de traer recibo ante escribano si le huviere, y a su falta del Cura, y no le aviendo ante testigos, no se le ha de dar cosa alguna, por avérsele de pagar del dinero repartido demás para ello. Fecho en Burgos a treinta de abril de mil y seiscientos y quarenta y seis años. Don Pedro de Ayala Manrique. Don Jaime Orense Manrique. Juan Alonso de Latorre. Por su mandado: Domingo de Loyola *(Rúbrica)*.

INSTITUTO NACIONAL DE ESTADÍSTICA

CORONA DE CASTILLA

VECINDARIO DE 1646

Provincias fiscales en 1646: Resumen general de vecindades y despoblados

Provincia	Vecinos	Despoblados actuales
Ávila	15.368	30
Burgos	32.008	30
Córdoba	44.077	0
Cuenca	40.787	28
Galicia	28.116	0
Granada	14.111	1
Jaén	48.184	2
León	47.967	20
- Partido del Principado de Asturias	39.727	0
Madrid[1]	88.006	4
Murcia	34.426	4
Guadalajara (sin datos)	0	0
Toledo	63.381,5	16
Salamanca	25.363	51
- Partido de Extremadura	58.574	6
Segovia	3.447,5	6
Sevilla	74.259	1
Soria	18.331	36
Toro	34.726,5	9
Valladolid	17.161	16
Zamora	9.738	8
TOTAL	**737.759**	**268**

FUENTE: AGS, CCA, DIV, legajo 23.

[1] La provincia de Madrid tiene 88.006 vecinos y 20.000 personas más que consideraron fuera de matrícula. (AGS, CCA, DIV, 23.1, imagen 237).

INSTITUTO NACIONAL DE ESTADÍSTICA

Provincia de ÁVILA



Fuente: Instituto Geográfico Nacional (España). *Utriusque Castiliae nova descriptio* (detalle) [Material Cartográfico] / [Willem Janszoon Blaeu]. – [1640]. – 1 mapa: color: 41 x 50 cm en una hoja de 51 x 60 cm. – (Signatura: 32-G-3)

1. Partido de Ávila
2. Partido de Arévalo
3. Partido de Madrigal

Total vecinos: 15.368
Total despoblados: 30

INSTITUTO NACIONAL DE ESTADÍSTICA

1. Partido de Ávila[1]

Lugares 1646	Código INE	Municipio actual	Vecinos
Ávila	05019	Ávila	1.123
Arrillos. *Conçejo de San Leonardo*	05019	Narrillos de San Leonardo	7
Alameda	05243	Alameda, La	12
Aldeanueva de Moraña	05s/n	Aldeanueva de Moraña (Sexmo de Covaleda). Despoblado	9
Aveinte	05017	Aveinte	21
Albornos	05005	Albornos	69
Arevalillo	05015	Arevalillo	36
Armenteros *y su conçejo*	37035	Armenteros	56
Adanero	05001	Adanero	58
Almarça	05s/n	Almarza (Sanchidrián). Despoblado	1
Amavida	05012	Amavida	21
Almendral	45011	Almendral de la Cañada	89
Alcañizo	45005	Alcañizo	46
Arroyo Castaño	05s/n	Arroyo-Castaño (Mombeltrán). Despoblado	3
Berlanas	05027	Berlanas, Las	37
Bernuy Çapardiel	05029	Bernuy-Zapardiel	37
Billamayor	05142	Villamayor	17
Biñegra de Moraña	05264	Viñegra de Moraña	37
Billaviçiosa *y sus anejos*	05238	Villaviciosa	42
Burgo	05041	Burgohondo	38
Berrocalejo de Aragona	05030	Berrocalejo de Aragona	7
Barraco	05022	Barraco, El	269
Bernuy Salinero	05019	Bernuy-Salinero	9
Balençia de la Sierra, *por otro nombre Diego Álvaro*	05903	Diego Álvaro	34
Bentosa	05144	Ventosa de la Cuesta	5
Blacha	05247	Blacha	14
Billaflor	05256	Villaflor	20
Belmonte y	05s/n	Belmonte (La Hija de Dios). Despoblado	8
La Hija de Dios	05096	Hija de Dios, La	
Balvarda	05247	Balbarda	10
Blasco Milán	05033	Blascomillán	34
Baldecasa	05252	Valdecasa	20
Bravos	05039	Brabos	15
Bóveda	37057	Bóveda del Río Almar	24
Berçimuelle	05033	Bercimuelle	2
Benitos y	05145	Benitos	11
Nabaluenga	05163	Navaluenga	
Bicoloçano	05019	Vicolozano	18
Belayos	05254	Velayos	109
Blasco Sancho	05035	Blascosancho	15
Billanueva de Gómez	05258	Villanueva de Gómez	93

[1] AL MARGEN: "Cruz). *Relación de la veçindad que tiene la çiudad de Ávila, villas y lugares de su Partido, así realengas y eximidas como de señorío y abbadengo. Por testimonio del escrivano de Ayuntamiento consta que tienen 13.542 vezinos*". (AGS, CCA, DIV, legajo 23.1, imagen 1).

INSTITUTO NACIONAL DE ESTADÍSTICA

Lugares 1646	Código INE	Municipio actual	Vecinos
Bodón	05036	Bohodón, El	15
Billafranca *y lugares de su jurisdición que son:*	05257	Villafranca de la Sierra	329
Garganta de los Hornos,	05151	Garganta de los Hornos	
Navaçepeda,	05151	Navacepedilla de Corneja	
Medio Puerto	05052	Casas del Puerto	
Billanueva del Campillo	05260	Villanueva del Campillo	146
Billatoro	05263	Villatoro	73
Baldeverdeja[2]	45179	Valdeverdeja	210
Berrocalejo	10028	Berrocalejo	90
Baldemaqueda[3]	28159	Valdemaqueda	24
Badillo	05251	Vadillo de la Sierra	126
Buenabentura	45022	Buenaventura	41
Bovadilla	45s/n	Bobadilla. Despoblado	2
Bonilla *y lugares de su jurisdición que son:*	05038	Bonilla de la Sierra	300
Tórtoles,	05246	Tórtoles	
Caveças,	05038	Cabezas de Bonilla	
Beçedillas,	05025	Becedillas	
Paxarejos,	05038	Pajarejos	
Medio Puerto,	05052	Casas del Puerto	
Mesegar y,	05126	Mesegar de Corneja	
Malpartida	05116	Malpartida de Corneja	
Cantiveros	05048	Cantiveros	28
Caviçuela	05045	Cabizuela	15
Cardeñosa	05049	Cardeñosa	69
Castilblanco	05139	Castilblanco	12
Cordovilla	05s/n	Cordobilla (Papatrigo). Despoblado	27
Chaerrero	05065	Chaherrero	30
Crespos y	05065	Crespos	40
Palcualgrande	05065	Pascualgrande	
Collado	05062	Collado de Contreras	125
Casasola y	05053	Casasola	9
Duruelo de Hernán Gallego	05053	Duruelo	
Colilla	05061	Colilla, La	8
Conçejo de Sovrino[4]	05080	Gallegos de Sobrinos	40
Conçejo de Manjaválago	05119	Manjabálago	28
Caveças del Villar	05044	Cabezas del Villar	56
Conçejo de Urtún Pascual	05107	Hurtumpascual	52
Çillán y	05059	Cillán	16
San Xptóval	05s/n	San Cristóbal (Cillán). Despoblado	
Cantaraçillo	37083	Cantaracillo	46

[2] **Valdeverdeja**: Integrado en el antiguo Condado de Miranda perteneció a la provincia de Ávila en Castilla la Vieja al igual que el Condado de Oropesa. Tras la reforma provincial de Javier Burgos en 1833 pasaron a la provincia de Toledo. Las poblaciones de El Gordo, Berrocalejo, Bohonal y Talavera la Vieja se integraron en la provincia de Cáceres en Extremadura. (MARTÍN DE HIJAS Y LUENGO, EDUARDO. "El condado de Miranda en la provincia de Cáceres". En: *Coloquios históricos de Extremadura*, Trujillo, septiembre 1979, pp. 1-11).

[3] **Valdemaqueda**: Población situada al SO de la provincia de Madrid, límite con la provincia de Ávila. En el siglo XVIII solicitó a la Corona su desvinculación de Las Navas del Marqués (Ávila) ante los elevados tributos que debía abonar al marquesado. (*Ayuntamiento de Valdemaqueda [en línea]*. (Visto: 21 de febrero de 2017). Disponible en Web: http://www.aytovaldemaqueda.es).

[4] **Concejo de Sobrino**: Citado junto a Blasco Jimeno en tierras de Piedrahíta. (CARRAMOLINO MARTÍN, JUAN (1872). *Historia de Ávila, su provincia y obispado*. Vol. 2, Madrid: Librería Española, p. 288).

INSTITUTO NACIONAL DE ESTADÍSTICA

Lugares 1646	Código INE	Municipio actual	Vecinos
Chamartín y	05067	Chamartín	12
Muñochas	05176	Muñochas	
Çebreros	05057	Cebreros	299
Çisla	05060	Cisla	8
Canales	05046	Canales	6
Cardiel	45035	Cardiel de los Montes	28
Candeleda	05047	Candeleda	180
Çepeda	05058	Cepeda la Mora	59
Calera	45028	Calera y Chozas	19
Caleruela	45029	Caleruela	16
Corchuela	45125	Corchuela	48
Calçada	45030	Calzada de Oropesa	300
Cuevas	05066	Cuevas del Valle	120
Casabieja	05054	Casavieja	68
Casillas	05055	Casillas	50
Çespedosa	37103	Cespedosa de Tormes	84
Dehesa de Castellanos de la Cañada	05s/n	Dehesa de Castellanos de la Cañada (Zapardiel de la Cañada). Despoblado	1
Erreros de Suso	05094	Herreros de Suso	35
El Guijo	37155	Guijo de Ávila	21
Erreruela	45073	Herreruela de Oropesa	59
Erguijuela	05901	Herguijuela	101
Erradón	05093	Herradón, El	64
El Oyo	05102	Hoyo de Pinares, El	58
El Oso	05175	Oso, El	52
Fuentelsaúz	05077	Fuente el Saúz	38
Flores de Ávila	05073	Flores de Ávila	81
Fuentesdaño	05078	Fuentes de Año	42
Fuentelsol	47067	Fuente el Sol	10
Fresnedilla	05075	Fresnedilla	40
Gotarrandura	05087	Gotarrendura	25
Gimialcón	05086	Gimialcón	38
Gemuño	05083	Gemuño	18
Galindos de Ballables	05s/n	Galindos (Cabizuela). Despoblado	16
Grajos[5]	05213	San Juan del Olmo	84
Gallegos de Altamiros	05079	Gallegos de Altamiros	20
Gallegos de Biçente del Berrocal	05243	Gallegos de San Vicente	7
Gordo	10085	Gordo, El	90
Guadierbas Altas y Vajas	45s/n	Guadiervas Altas; Guadiervas Bajas (Oropesa). Despoblados	25
Gavilanes	05082	Gavilanes	60
Hernán Sancho	05092	Hernansancho	47
Hontivero	05074	Fontiveros	84
Hortigosa de Moraña	05s/n	Hortigosa de Moraña (Albornos). Despoblado	12
Jarayces	05064	Jaraíces	8

[5] **Grajos**: España. Decreto de 5 de mayo de 1954 por el que se autoriza el cambio de denominación del pueblo de Grajos (Ávila) por el de San Juan del Olmo. (Boletín Oficial del Estado nº 136, de 16 de mayo de 1954).

INSTITUTO NACIONAL DE ESTADÍSTICA

Lugares 1646	Código INE	Municipio actual	Vecinos
Laserrada y	05232	Serrada, La	29
Muñopepe	05141	Muñopepe	
La Torre	05247	Torre, La	8
La Vega	05253	Vega de Santa María	44
Lagartera	45082	Lagartera	244
Ladrada	05002	Adrada, La	98
Lançaíta y	05110	Lanzahíta	79
Las Torres	05s/n	Las Torres (Lanzahíta). Despoblado	
Muñogrande	05139	Muñogrande	13
Muñosancho	05142	Muñosancho	51
Muñomer	05140	Muñomer del Peco	39
Monsalupe y	05133	Monsalupe	4
La Rad	05s/n	Rad, La (Monsalupe). Despoblado	
Mediana	05123	Mediana de Voltoya	20
Mironçillo	05130	Mironcillo	5
Mercadillo y	05144	Mercadillo	32
Naarrillos	05144	Narrillos del Álamo	
Martínez	05122	Martínez	24
Muñogalindo	05138	Muñogalindo	29
Mançera de Arriba	05118	Mancera de Arriba	20
Marlín	05120	Marlín	12
Martiherrero y	05121	Martiherrero	8
Pedro Serrano	05s/n	Pedro Serrano (Martiherrero). Despoblado	
Muñico	05136	Muñico	28
Múñez y	05135	Múñez	5
Guareña	05247	Guareña	
Mirueña	05131	Mirueña de los Infanzones	46
Morañuela	05220	Morañuela	26
Muñana	05135	Muñana	34
Muñochas y	05176	Muñochas	9
Las Casas	05s/n	Casas, Las (Muñochas). Despoblado	
Mongorría	05128	Mingorría	149
Mengamuñoz	05125	Mengamuñoz	38
Muñotello	05143	Muñotello	40
Malincada	45s/n	Malhincada (Oropesa). Despoblado	5
Mombeltrán	05132	Mombeltrán	304
Minjares	05127	Mijares	141
Naharros de Saldueña	05149	Narros de Saldueña	10
Navarredonda	05165	Navarredonda de Gredos	30
Navarrevisca	05167	Navarrevisca	37
Navaquesera	05164	Navaquesera	20
Navalmoral *y sus aldeas*	05158	Navalmoral	171
Navalosa	05160	Navalosa	41
Navatalgordo	05169	Navatalgordo	41
Navalacruz	05157	Navalacruz	78
Navaluenga	05163	Navaluenga	64
Niharra	05172	Niharra	37
Narrillos	05019	Narrillos de San Leonardo	16

INSTITUTO NACIONAL DE ESTADÍSTICA

Lugares 1646	Código INE	Municipio actual	Vecinos
Naharros del Puerto	05148	Narros del Puerto	10
Navalmorquende	45114	Navamorcuende	151
Navalcán	45110	Navalcán	99
Navas	05168	Navas del Marqués, Las	421
Navalperal	05161	Navalperal de Pinares	28
Oyoquesero	05101	Hoyocasero	78
Orcajuelo	05039	Horcajuelo	9
Orcajo de las Torres	05099	Horcajo de las Torres	61
Oropesa	45125	Oropesa	240
Ojos Alvos	05173	Ojos-Albos	16
Peñalva	05185	Peñalba de Ávila	24
Papatrigo	05179	Papatrigo	29
Pasarilla del Rebollar	05252	Pasarilla del Rebollar	9
Parral	05180	Parral, El	7
Padiernos	05176	Padiernos	27
Pajares	05177	Pajares de Adaja	46
Patos	05206	San Esteban de los Patos	15
Puebla	05s/n	La Puebla (Velayos). Despoblado	1
Poçanco	05190	Pozanco	19
Pelayos	28109	Pelayos de la Presa	50
Pascualcovo	05181	Pascualcobo	37
Poveda	05188	Poveda	20
Pradosegar	05191	Pradosegar	28
Puebla de Naçiados	10s/n	Puebla de Naciados (El Gordo). Despoblado	28
Parte del Congosto *y lugares de su jurisdición que son*: Nava Morales,	37261 37218	Puente del Congosto Navamorales	139
Bercimuelle,	37261	Bercimuelle	
Peñaflor y	37s/n	Peñaflor (El Tejado). Despoblado	
El Texado	37319	Tejado, El	
Parrillas	45130	Parrillas	90
Pedro Bernardo	05182	Pedro Bernardo	175
Piedralaves	05187	Piedralaves	123
Peñaranda	37246	Peñaranda de Bracamonte	449
Río Cavado	05194	Riocabado	55
Rivilla de Barajas	05196	Rivilla de Barajas	27
Riofrío	05195	Riofrío	22
San Pascual	05219	San Pascual	24
Salvadiós	05198	Salvadiós	26
Sijeres	05234	Sigeres	19
Santo Thomé Zavarcos	05230	Santo Tomé de Zabarcos	27
San Pedro del Arroyo	05220	San Pedro del Arroyo	18
San Juan de Linçinilla	05210	San Juan de la Encinilla	105
Sesgudos y	05s/n	Sesgudos (Muñoyerro). Despoblado	5
Muñoyerro	05040	Muñoyerro	
San Gregorio de Aldea del Rey	05019	Aldea del Rey Niño	20
Sotalvo	05239	Sotalbo	9
Santa Cruz	05222	Santa Cruz de Pinares	39
San Bartolomé de Pinares	05201	San Bartolomé de Pinares	165

INSTITUTO NACIONAL DE ESTADÍSTICA

Lugares 1646	Código INE	Municipio actual	Vecinos
San Juan de la Nava	05211	San Juan de la Nava	111
Salobral	05197	Salobral	7
Santamaría del Arroyo	05224	Santa María del Arroyo	6
Sanchicorto *y su conçejo*	05247	Sanchicorto	2
Sangarçía	05209	San García de Ingelmos	24
Solana de Rioalmar	05237	Solana de Rioalmar	41
San Martín y Grandes	05088	Grandes y San Martín	13
Sancho Rexa	05205	Sanchorreja	10
Santo Domingo	05229	Santo Domingo de las Posadas	31
Sadornil de Boltoya	05243	Saornil de Voltoya	8
Sanchidrián	05204	Sanchidrián	98
San Bartolomé de Corneja	05200	San Bartolomé de Corneja	15
San Román	45154	San Román de los Montes	71
Sartajada	45159	Sartajada	39
Sotillo de las Palomas	45164	Sotillo de las Palomas	25
Serranos de la Torre	05266	Serranos de la Torre	4
San Julián	45184	Ventas de San Julián, Las	4
Serranillos	05233	Serranillos	34
Santa Cruz	05221	Santa Cruz del Valle	106
San Estevan	05207	San Esteban del Valle	187
Sotillo de Ladrada	05240	Sotillo de la Adrada	76
Tiemblo	05241	Tiemblo, El	164
Tornadizos	05245	Tornadizos de Ávila	20
Tolvaños	05243	Tolbaños	8
Torralva	45169	Torralba de Oropesa	51
Torrico	45172	Torrico	74
Talavera la Vieja[6]	10s/n	Talavera la Vieja. Despoblado	230
Vita	05265	Vita	8
Villarejo	05262	Villarejo del Valle	67
Urraca Miguel	05019	Urraca-Miguel	15
Yguera	05095	Higuera de las Dueñas	3
Zorita	05128	Zorita de los Molinos	4
Zapardiel de la Cañada	05266	Zapardiel de la Cañada	8
TOTAL[7]			**13.549**

FUENTE: AGS, CCA, DIV, legajo 23.1, imágenes 1–11.

INSTITUTO NACIONAL DE ESTADÍSTICA

[6] **Talavera la Vieja**: En 1833 se incorporó a la provincia de Cáceres. Desde 1963 anegada bajo las aguas del embalse de Valdecañas. *(Junta de Extremadura [en línea]*. (Visto: 21 de febrero de 2017). Disponible en web: http://www.gobex.es/comunicacion/noticia&idPub=12670#.WKxT1PIYH5s).

[7] El total de vecinos: 13.549, no concuerda con el total de vecinos del resumen inicial: 13.542.

2. Partido de Arévalo[8]

Lugares 1646	Código INE	Municipio actual	Vecinos
Arévalo	05016	Arévalo	254
Aldeaseca	05008	Aldeaseca	31
Astudillo	05s/n	Astudillo (Rasueros). Despoblado	9
Aldeanueba	40010	Aldeanueva del Codonal	8
Blasconuño de Matacabras	05034	Blasconuño de Matacabras	12
Barromán	05023	Barromán	19
Cavezas de Alambre	05042	Cabezas de Alambre	27
Cavezas del Poço	05043	Cabezas del Pozo	40
Codorniz	40058	Codorniz	41
Castellanos	05056	Castellanos de Zapardiel	19
Costanzana	05064	Constanzana	12
Campo	05s/n	Campo, El (Sexmo de Sinlabajos). Despoblado	3
Cebolla[9] *[población balones]*	05193	San Cristóbal de Trabancos	4
Canales	05046	Canales	8
Don Ximeno	05069	Donjimeno	25
Don Vidas	05070	Donvidas	16
Donyerro	40069	Donhierro	10
Espinosa	05072	Espinosa de los Caballeros	14
El Ajo [*población balones*][10]	05073	Ajo, El	3
Gutierre Muñoz	05090	Gutierre-Muñoz	30
Lomo Viejo	47078	Lomoviejo	61
Lanava	05152	Nava de Arévalo	39
Langa	05109	Langa	30
Monasterio y Gómez Román	05s/n	Monasterio de Santa María de Gómez Román. (Desaparecido) y pueblo de Gómez Román (Arévalo). Despoblado	3
Martín Muñoz de la Dehesa	40120	Martín Muñoz de la Dehesa	23
Mamblas	05117	Mamblas	33
Montuenga	40058	Montuenga	11
Muriel	47100	Muriel	68
Montejo	40129	Montejo de Arévalo	94
Moraleja de Matacabras	05134	Moraleja de Matacabras	23
Moraleja de Santa Cruz	40s/n	Moraleja de Santa Cruz (Santa María Real de Nieva). Despoblado	6
Magazos	05152	Magazos	8
Noarre	05152	Noharre	3
Navalperal	05s/n	Navalperal del Campo (Montuenga). Despoblado	4

[8] AL MARGEN: "(Cruz). *Relación de la veçindad que tienen la villa de Arévalo, villas y lugares de su Partido y villas eximidas, así realengas como de señorío y abadengo. Por testimonio del corregidor consta que tienen 1.602 veçinos".* (AGS, CCA, DIV, legajo 23.1, imagen 29).

[9] **San Cristóbal de Trabancos**: Alusión a población *valona*. Por Real Decreto publicado el 2 de julio de 1916, el pueblo de Cebolla pasa a denominarse Cebolla de Trabancos. En el censo de 1960 se denomina San Cristóbal de Trabancos. (Instituto Nacional de Estadística. *Alteraciones de los municipios en los Censos de Población desde 1846 [en línea].* (Visto: 21 de febrero de 2017). Disponible en web: www.ine.es/intercensal).

[10] **El Ajo**: Alusión a *población valona* procedente de familias venidas de la región de Flandes. En el siglo XIX aún pervivían apellidos flamencos, tales como Esquinfor. (MADOZ, PASCUAL (1845-1850). *Diccionario geográfico estadístico-histórico de España y sus posesiones de Ultramar*, 16 vols. Madrid).

INSTITUTO NACIONAL DE ESTADÍSTICA

Lugares 1646	Código INE	Municipio actual	Vecinos
Naharros del Monte	05s/n	Narros del Monte (Langa). Despoblado	3
Onquilana	47s/n	Honquilana (Palacios de Godá). Despoblado	16
Oncalada	47141	Honcalada	4
Orbita	05174	Orbita	37
Orcajo de las Torres	05099	Horcajo de las Torres	71
Palacios de Goda	05178	Palacios de Goda	81
Palacios Rubios	05152	Palacios Rubios	6
Pedro Rodríguez	05183	Pedro-Rodríguez	8
Palacios de la Vega	05s/n	Palacios de la Vega (Sexmo de la Vega). Despoblado	3
Palacios de la Dehessa	40s/n	Palacios de la Dehesa (Martín Muñoz de la Dehesa). Despoblado	4
Rasueros	05193	Rasueros	19
Rágama	37265	Rágama	32
Rapariegos	40164	Rapariegos	24
Salvadiós	05198	Salvadiós	12
San Vicente	05231	San Vicente de Arévalo	27
Sinlavajos	05235	Sinlabajos	49
Santestevan	05208	San Esteban de Zapardiel	14
San Pablo de la Moraleja	47147	San Pablo de la Moraleja	14
San Christóval de la Vega	40178	San Cristóbal de la Vega	3
San Llorente	05s/n	San Llorente (Sexmo de Sinlabajos)	2
Tolocirio	40201	Tolocirio	22
Tornadizos	05178	Tornadizos de Arévalo	22
Tiñosillos	05242	Tiñosillos	31
Vercial	05026	Bercial de Zapardiel	28
Villanueba de la Ceral	05259	Villanueva del Aceral	27
Viñaderos	05152	Vinaderos	2
Villa de Fuentes Daño	05078	Fuentes de Año	50
TOTAL			**1.602**

FUENTE: AGS, CCA, DIV, legajo 23.1, imágenes 29-32.

3. Partido de Madrigal[11] [de las Altas Torres]

Lugares 1646	Código INE	Municipio actual	Vecinos
Madrigal	05114	Madrigal de las Altas Torres	217
TOTAL			**217**

FUENTE: AGS, CCA, DIV, legajo 23.1, imagen 253.

[11] AL MARGEN: " (Cruz). *Relación de la veçindad que tiene la villa de Madrigal [de las Altas Torres]. Por testimonio del escrivano de Ayuntamiento consta que tiene 217 veçinos en que se incluyen 14 clérigos, 39 viudas, 4 hijosdalgo, y otros 4 que gozan del privilegio de Antonio Garçia, y que la villa no tiene ninguna jurisdición en ningún lugar*". (AGS, CCA, DIV, legajo 23.1, imagen 253).

INSTITUTO NACIONAL DE ESTADÍSTICA

Provincia de BURGOS



Fuente: Instituto Geográfico Nacional (España). *Totius Hispaniae Nova descriptio* (detalle) [Material Cartográfico] / [Jodocus Hondius excd.; Petrus Kaerius sculpsit.]. – [1633]. – 1 mapa: color: 37 x 52 cm en una h de 45 x 54,5 cm. – (Signatura: 12-M-13)

1. Partido de Burgos
2. Partido de Aranda de Duero
3. Partido de Cuatro Villas de la Costa de la Mar
4. Partido de Santo Domingo de la Calzada
5. Partido de Villarcayo

Total vecinos: 32.008
Total despoblados: 30

1. Partido de Burgos[1]

Lugares 1646	Código INE	Municipio actual	Vecinos
Arroyal	09907	Arroyal	15
Ayoluengo	09361	Ayoluengo	7
Arcos	09023	Arcos	92
Alvillos	09009	Albillos	10
Astudillo	34017	Astudillo	284
Arenillas de Riopisuerga	09024	Arenillas de Riopisuerga	60
Avellanosa de Muñó	09032	Avellanosa de Muñó	24
Arenillas de en Can de Muñó	09125	Arenillas de Muñó	6
Arroyo con Muñó	09125	Arroyo de Muñó	5
Arroyo *tierra de Salas*	09330	Arroyo de Salas	10
Avellanosa	09902	Avellanosa del Páramo	4
Acedillo	09427	Acedillo	9
Arenillas de Villadiego	09427	Arenillas de Villadiego	16
Amaya y	09373	Amaya	30
Peones	09373	Peones de Amaya	
Arçellares	09045	Arcellares del Tozo	9
Alvacastro	09306	Albacastro	9
Ameyugo	09016	Ameyugo	27
Aguilar de Bureba	09007	Aguilar de Bureba	27
Arconada	09071	Arconada	11
Abajas	09001	Abajas	12
Aguascándidas	09006	Aguas Cándidas	8
Altable	09013	Altable	21
Ayuelas	09219	Ayuelas	30
Arce	09219	Arce	16
Arraya	09027	Arraya de Oca	15
Alesanco	26009	Alesanco	90
Alesón	26010	Alesón	40
Arenzana de Arriba	26016	Arenzana de Arriba	50
Arenzana de Avajo	26015	Arenzana de Abajo	150
Arnedillo	26017	Arnedillo	120
Almarça	26012	Almarza de Cameros	20
Arnedo	26018	Arnedo	170
Arlançón	09026	Arlanzón	36
Atapuerca	09029	Atapuerca	28
Alariza[2]	09303	Alarcia	8
Axés	09026	Agés	24
Alcoçero	09010	Alcocero de Mola	20
Aldea	09903	Aldea, La	14
Angosto	09209	Angosto	11
Aumada	09175	Humada	7
Burgos	09059	Burgos	600

[1] AL MARGEN: "(Cruz). *Relación de la veçindad que tiene la çiudad de Burgos villas y lugares de su Partido, así realengas y eximidas como de señorío y abadengo. Consta por testimonios de escribanos de ayuntamiento que tienen 19.829 vezinos*". (AGS, CCA, DIV, legajo 23.1, imagen 53).

[2] **Alarcia:** Madoz cita a este municipio como: Alarcia ó Alariza. (MADOZ, PASCUAL, *op. cit.*).

INSTITUTO NACIONAL DE ESTADÍSTICA

Lugares 1646	Código INE	Municipio actual	Vecinos
Bañuelos del Rudrón	09395	Bañuelos del Rudrón	10
Baldajos	09361	Valdeajos	12
Barrio Temiño	09904	Temiño	12
Buniel	09058	Buniel	30
Bibar del Cid	09301	Vivar del Cid	18
Baldelatexa	09905	Valdelateja	10
Venta de San Pedro de Cardeña	09s/n	Venta de San Pedro de Cardeña (Burgos). Despoblado	1
Belbimbre	09047	Belbimbre	4
Baltierra de Riopisuerga	09211	Valtierra de Riopisuerga	17
Ballejera	09417	Vallejera	6
Balbuena de Riopisuerga	34186	Valbuena de Pisuerga	18
Barrio de Santamaría	09091	Castrojeriz (Barrio de Santa María)	24
Balbaçes	09034	Balbases, Los	104
Barvadillo del Mercado	09038	Barbadillo del Mercado	38
Barvadillo del Pez	09039	Barbadillo del Pez	36
Baldorros	09406	Valdorros	10
Bilbiestre	09125	Vilviestre de Muñó	11
Barrio	09041	Barrio de Muñó	24
Basconçillos	09s/n	Basconcillos de Muñó (Villangómez). Despoblado	4
Bustillo	09427	Bustillo del Páramo	3
Balcárcel	09427	Valcárceres, Los	18
Barriopanizares	09045	Barrio-Panizares	9
Boada	09427	Boada de Villadiego	9
Barrio Saelices	09373	Barrio de San Felices	7
Baltierra de Alva Castro	09306	Valtierra de Albacastro	7
Billusto	09427	Villusto	25
Basconcillos	09045	Basconcillos del Tozo	6
Brulles	09427	Brulles	5
Bentosa	26163	Ventosa	16
Bobadilla de Villamar[3]	09373	Guadilla de Villamar	36
Barrio de Lucio	09415	Barriolucio	6
Benta del Balladar	09s/n	Venta del Valladar (Basconcillos del Tozo). Despoblado	1
Benta de Treviño	09s/n	Venta de Treviño (Villamayor de Treviño). Despoblado	1
Barrios	09427	Barrios de Villadiego	11
Benta del Toço	09s/n	Venta del Tozo (Basconcillos del Tozo). Despoblado	1
Balluércanes	09419	Valluércanes	61
Barrio de Díaz Ruiz	09043	Barrio de Díaz Ruiz	6
Bentretea	09238	Bentretea	11
Ballarta	09408	Vallarta de Bureba	21
Bueço	09334	Buezo	4
Bárcena	09001	Bárcena de Bureba	4

[3] **Guadilla de Villamar**: Población de la provincia de Burgos, comarca Odra-Pisuerga. Conocida durante los siglos XVI y XVII como Bobadilla o Boadilla de Villamar. (INE. *Censo de Pecheros. 1528 [en línea]*. (Visto: 21 de febrero de 2017). Disponible web: www.ine.es).

Lugares 1646	Código INE	Municipio actual	Vecinos
Baldaço	09056	Valdazo	5
Bañuelos	09036	Bañuelos de Bureba	17
Berçosa	09052	Berzosa de Bureba	20
Busto	09060	Busto de Bureba	5
Bozó	09054	Bozoó	26
Baldearnedo	09071	Valdearnedo	2
Berverana	09050	Berberana	20
Balpuesta	09050	Valpuesta	7
Bentosa de Bureba	09s/n	Ventosa (Villanueva de Teba). Despoblado	2
Bribiesca	09056	Briviesca	300
Barrios	09043	Barrios de Bureba, Los	24
Besgas	09043	Vesgas, Las	19
Beçares	09414	Bezares	20
Bentrosa	26164	Ventrosa	28
Baños de Don Sancho	26s/n	-	27
Benta de Piqueras	26s/n	Venta de Piqueras (Lumbreras). Despoblado	1
Bergasa	26028	Bergasa	80
Brizuela	09216	Brizuela	52
Brieba	09335	Brieva de Juarros (San Adrián de Juarros)	6
Barrios de Colina	09044	Barrios de Colina	50
Balverde	09219	Valverde de Miranda	13
Bujedo	09057	Bugedo	21
Balle de Tobalina	09412	Valle de Tobalina	50
Barruelo	09903	Barruelo	10
Barriosuso	09903	Barriosuso	6
Betarés	09209	Betarrés	8
Cótar	09059	Cótar	5
Castañares	09059	Castañares	6
Cardeñadijo	09073	Cardeñadijo	18
Cojóvar	09221	Cojóbar	5
Castrillo del Bal	09086	Castrillo del Val	32
Carçedo	09072	Carcedo de Burgos	10
Covanera	09395	Covanera	10
Celada de la Torre	09904	Celada de la Torre	12
Cortiguera	09905	Cortiguera	12
Cubillo del Butrón	09905	Cubillo del Butrón	6
Cobos	09906	Cobos junto a la Molina	11
Castrillo de Rucios	09906	Castrillo de Rucios	12
Cardeña Jimeno	09074	Cardeñajimeno	12
Cardeñuela de Orbaneja[4]	09075	Cardeñuela Riopico	6
Celadilla de Sotovrín	09906	Celadilla-Sotobrín	40
Cernégula	09906	Cernégula	16
Çerraçín	09362	Sarracín	16

[4] **Cardeñuela Riopico**: *"Cardeñuela recibe, en diminutivo, el nombre de Cárdena y para mejor distinción antes se apellidaba de Val de Orbaneja y ahora de Riopico".* (*Diputación Provincial de Burgos [en línea].* (Visto: 21 de febrero de 2017). Disponible en web: http://www.burgos.es/provincia/localidad/cardenuela-riopico).

INSTITUTO NACIONAL DE ESTADÍSTICA

Lugares 1646	Código INE	Municipio actual	Vecinos
Compás de las Huelgas[5]	09s/n	Monasterio de Santa María la Real de las Huelgas de Burgos (Burgos)	50
Cordovilla	34063	Cordovilla la Real	29
Cañizar de los Ajos[6]	09181	Cañizar de Argaño	45
Castrillo de Murcia	09363	Castrillo de Murcia	64
Castellanos	09079	Castellanos de Castro	21
Çúmel	09902	Zúmel	12
Citores del Páramo	09363	Citores del Páramo	15
Castroxeriz	09091	Castrojeriz	212
Çeladas	09902	Celadas, Las	18
Cogollos	09108	Cogollos	28
Castrillo la Reyna	09084	Castrillo de la Reina	40
Castrovido	09330	Castrovido	8
Cabia	09063	Cavia	30
Cahihela	09093	Cayuela	8
Çael	09480	Zael	38
Çelada del Camino	09095	Celada del Camino	18
Çiadoncha	09101	Ciadoncha	15
Cobarrubias	09113	Covarrubias	203
Castreçías	09306	Castrecías	10
Castromorca	09427	Castromorca	20
Corralejo	09415	Corralejo	4
Congosto	09175	Congosto	6
Cañizar de Amaya	09373	Cañizar de Amaya	22
Cuevas de Amaya	09373	Cuevas de Amaya	9
Coculina	09427	Coculina	15
Castellanos	09238	Castellanos de Bureba	8
Carçedo	09071	Carcedo de Bureba	4
Cameno	09056	Cameno	30
Calçada	09135	Calzada de Bureba	3
Cornudilla	09238	Cornudilla	19
Castil de Peones	09083	Castil de Peones	41
Cantabrana	09068	Cantabrana	19
Coborredondo	09143	Caborredondo	5
Castil de Lences	09272	Castil de Lences	15
Cubo	09115	Cubo de Bureba	33
Cascajares	09077	Cascajares de Bureba	20
Çirueña	26050	Cirueña	18
Çiriñuela	26050	Ciriñuela	14
Cordovín	26052	Cordovín	20
Cárdenas	26041	Cárdenas	33
Castrobiejo	26044	Castroviejo	16

[5] **Compás de las Huelgas**: Coto Redondo de abadengo perteneciente al Monasterio de Santa María Real de las Huelgas de Burgos. La RAE define la palabra *compás* en su segunda acepción: *"Territorio o distrito señalado a un monasterio y casa de religión, en contorno o alrededor de la misma casa o monasterio"*. (RAE, (2014). *Diccionario de la lengua española*. Vigesimotercera edición. Madrid).

[6] **Cañizar de Argaño**: Hasta principios de los años setenta del siglo XX, esta población se denominaba Cañizar de los Ajos. (INE. *Alteraciones de los municipios en los Censos de Población desde 1846 [en línea];* (Visto: 21 de febrero de 2017). Disponible en web: www.ine.es/intercensal).

INSTITUTO NACIONAL DE ESTADÍSTICA

Lugares 1646	Código INE	Municipio actual	Vecinos
Castañares de San Prudencio[7]	26165	Castañares de las Cuevas	8
Camprobín	26037	Camprovín	42
Cenizeros	26046	Cenicero	110
Carvonera	26028	Carbonera	7
Cuebas	09410	Cuevas, Las	15
Cassa de Zidamón	s/n	-	4
Casa de Montalbo	s/n	-	1
Cassa de Santa Cruz de Rodezno	s/n	-	4
Cassa de San Juan de Buradón	09s/n	Granja Buradón (Quintanilla del Monte). Despoblado	4
Cuebas de San Clemente	09119	Cuevas de San Clemente	16
Cubill de la Çessa	09030	Cubillo del César	10
Cuzcurita	09177	Cuzcurrita de Juarros	8
Cuebas de Juarros	09177	Cueva de Juarros	16
Cubillo del Campo	09114	Cubillo del Campo	14
Çualduendo	09026	Zalduendo	20
Castil de Carrias	09048	Castil de Carrias	21
Cueba Cardiel	09411	Cueva Cardiel	24
Carrias	09076	Carrias	36
Cerratón	09100	Cerratón de Juarros	16
Cellorigo	26045	Cellorigo	15
Criales	09209	Criales	20
Çéspedes	09903	Céspedes	16
Daroca	26057	Daroca de Rioja	22
Escalada	09905	Escalada	16
Estépar	09125	Estépar	30
Escuderos	09415	Escuderos	6
Espinosa de San Bartolomé[8]	09166	Espinosilla San Bartolomé	8
Errera de Riopisuerga	34083	Herrera de Pisuerga	129
Ençío	09120	Encío	6
Ermosilla	09238	Hermosilla	13
Ebrillos	09178	Ibrillos	23
Ezcarai	26061	Ezcaray	120
Elrraçillo	26122	Rasillo de Cameros, El	30
El Villar	26170	Villar de Arnedo, El	56
Espinosa de Juarros	09177	Espinosa de Juarros	10
Espinosa del Camino	09123	Espinosa del Camino	13
Erramel	26073	Herramélluri	4
Frandovínez	09128	Frandovínez	25
Fuenzibil	09427	Fuencivil	8
Fuencalenteja	09175	Fuencaliente de Puerta o Fuencalenteja	3
Fuencaliente de Valdeluçio	09415	Fuencaliente de Lucio	11
Fuente Úrbel	09045	Fuente-Úrbel	7
Fuente Bureba	09135	Fuentebureba	19
Fonçea	26062	Foncea	48

[7] **Castañares de las Cuevas**: Población citada por Sebastián Miñano. Integraba un caserío y coto redondo llamado de San Prudencio. (MIÑANO, SEBASTIÁN, *op. cit.*).

[8] **Espinosilla de San Bartolomé**: Población citada por Madoz como Espinosa de San Bartolomé del Páramo. (MADOZ, PASCUAL, *op. cit.*).

INSTITUTO NACIONAL DE ESTADÍSTICA

Lugares 1646	Código INE	Municipio actual	Vecinos
Fuenmaior	26064	Fuenmayor	311
Fresnedo	09903	Fresnedo	54
Frías	09134	Frías	120
Fresno de Nidáguila	09s/n	Fresno de Nidáguila (Nidáguila). Despoblado	5
Fresno de Rodilla	09133	Fresno de Rodilla	16
Gredilla de Sedano	09905	Gredilla de Sedano	10
Gredilla la Polera	09906	Gredilla la Polera	10
Gamonal	09059	Burgos. (Gamonal)	8
Grixalva	09148	Grijalba	8
Güérmeces	09172	Huérmeces	35
Gumiel de Yçán	09151	Gumiel de Izán	250
Galbarros	09143	Galbarros	4
Grisaleña	09149	Grisaleña	27
Guiniçio	09219	Guinicio	10
Grábalos	26070	Grávalos	13
Guércanos	26079	Huércanos	50
Galarde	09026	Galarde	16
Galbárruli	26065	Galbárruli	16
Granxa de Revolledo	34s/n	Granja de Rebolledo (Villacibio). Despoblado	2
Haedillo	09410	Haedillo	8
Huidobro	09014	Huidobro	10
Larrad	09045	Rad, La	6
Las Ormazas	09166	Hormazas, Las	35
La Nuez de Zumel[9]	09902	Nuez de Abajo, La	19
Lodoso	09259	Lodoso	15
Lara *y su Tierra*	09191	Jurisdicción de Lara	110
Lerma	09194	Lerma	150
La Nuez de Úrbel[10]	09398	Nuez de Arriba, La	11
Lençes	09272	Lences de Bureba	24
Llanillo	09415	Llanillo	4
La Parte	09238	Parte de Bureba, La	11
La Vid	09422	Vid de Bureba, La	28
Lermilla	09906	Lermilla	4
Ledesma	26086	Ledesma de la Cogolla	14
Leça	26088	Leza de Río Leza	111
Lagunilla	26083	Lagunilla del Jubera	113
Lumbreras	26091	Lumbreras	116
Laguna	26082	Laguna de Cameros	61
Lardero	26084	Lardero	58
Los Ausines	09030	Ausines, Los	20
Loranquillo	09048	Loranquillo	30
Larriva	09209	Riba, La	6

[9] **La Nuez de Abajo**: Población citada por Sebastián Miñano como: La Nuez de Abajo o de Zumel. (MIÑANO BEDOYA, SEBASTIÁN (1826-1829). *Diccionario geográfico estadístico de España y Portugal*. 11 vols. Madrid. Imprenta de Pierat Peralta).

[10] **La Nuez de Arriba**: Municipio de la provincia de Burgos perteneciente al Ayuntamiento de Úrbel del Castillo. Hasta principios del siglo XVIII fue conocido como: La Nuez de Úrbel. (INE. *Censo de Campoflorido 1712* (1995). Vol.1. Manuscritos. Madrid: INE).

INSTITUTO NACIONAL DE ESTADÍSTICA

Lugares 1646	Código INE	Municipio actual	Vecinos
Marmellar de Yuso	09259	Marmellar de Abajo	16
Marmellar de Suso	09907	Marmellar de Arriba	10
Moradillo del Castillo	09361	Moradillo del Castillo	10
Mozuelos	09905	Mozuelos de Sedano	6
Moradillo de Sedano	09905	Moradillo de Sedano	10
Melgosa	09904	Melgosa	10
Massa	09906	Masa	32
Medinilla	09125	Medinilla de la Dehesa	12
Modúbar la Emparedada	09221	Modúbar de la Emparedada	10
Modúbar la Questa	09072	Modúbar de la Cuesta	12
Modúbar de San Çibrián	09177	Modúbar de San Cibrián	12
Molina	09906	Molina de Ubierna, La	5
Mançiles	09202	Manciles	14
Miñón	09209	Miñón	10
Marçillo	09283	Marcillo	11
Melgar de Fernamental	09211	Melgar de Fernamental	206
Mazuelo	09125	Mazuelo de Muñó	10
Maçuela	09206	Mazuela	16
Maamud	09198	Mahamud	210
Mecereies	09208	Mecerreyes	50
Madrigalejo	09197	Madrigalejo del Monte	15
Madrigal del Monte	09196	Madrigal del Monte	28
Montuenga	09197	Montuenga	14
Monesterio de la Sierra	09223	Monasterio de la Sierra	20
Montorio	09227	Montorio	22
Mundilla	09415	Mundilla	4
Maallos	09368	Mahallos	7
Melgosa	09427	Melgosa de Villadiego	12
Movilla	09s/n	Movilla (Llano de Bureba). Despoblado	3
Marçillo	09283	Marcillo	6
Miraveche	09220	Miraveche	28
Monasterio de Rodilla	09224	Monasterio de Rodilla	66
Moriana	09120	Moriana	17
Montañana	09219	Montañana	12
Maabe	34004	Mave	32
Manxarés	26092	Manjarrés	16
Medrano	26096	Medrano	64
Montalvo de Cameros	26s/n	Montalvo de Cameros (San Román de Cameros). Despoblado	12
Moçoncillo	09177	Mozoncillo de Juarros	16
Moçoncillo de Villafranca	09411	Mozoncillo de Oca	30
Miranda de Ebro	09219	Miranda de Ebro	155
Medina de Pomar	09209	Medina de Pomar	102
Noçedo	09905	Nocedo	9
Nidáguila	09905	Nidáguila	6
Nogales	34005	Nogales de Pisuerga	9
Navas	09230	Navas de Bureba	14

INSTITUTO NACIONAL DE ESTADÍSTICA

Lugares 1646	Código INE	Municipio actual	Vecinos
Navarrete	26105	Navarrete	350
Nestares	26106	Nestares	36
Nieba	26107	Nieva de Cameros	18
Negeruela	26s/n	Negueruela (Cidamón). Despoblado	13
Nájera	26102	Nájera	630
Orbaneja Riopico	09241	Orbaneja Riopico	8
Orbaneja de Sedano	09905	Orbaneja del Castillo	9
Ontomín	09906	Hontomín	28
Olmosalvos	09315	Olmosalbos	6
Olmos de Atapuerca	09029	Olmos de Atapuerca	14
Olmillos de Sasamón	09363	Olmillos de Sasamón	50
Ontanas	09159	Hontanas	28
Ormaça	09125	Hormaza	12
Olmillos	09236	Olmillos de Muñó	14
Ornillos	09167	Hornillos del Camino	20
Ormazuela	09427	Hormazuela	8
Ormiçedo	09s/n	Hormicedo (Villadiego). Despoblado	3
Ordejón	09175	Ordejón de Abajo o Santa María	16
Olmos de la Picaza	09427	Olmos de la Picaza	26
Oyos	09045	Hoyos del Tozo	8
Ontiedra	09175	Fuenteodra	10
Oña	09238	Oña	41
Ojeda	09328	Ojeda	3
Ozavejas	09328	Hozabejas	12
Ovarenes	09120	Obarenes	5
Ormilleja	26076	Hormilleja	9
Ornillos	26077	Hornillos de Cameros	32
Ornos	26078	Hornos de Moncalvillo	24
Ortigosa	26112	Ortigosa de Cameros	94
Ocón *y su Tierra*	26108	Ocón	450
Ontoria la Cantera	09162	Hontoria de la Cantera	31
Ocón	09431	Ocón de Villafranca	16
Orón	09219	Orón	27
Ospital del Rei	09s/n	Hospital del Rey (Ciudad de Burgos)	40
Páramo	09907	Páramo del Arroyo	15
Pesquera	09905	Pesquera de Ebro	20
Peña Orada	09906	Peñahorada	16
Pessadas	09014	Pesadas de Burgos	13
Pedrosa del Páramo	09257	Pedrosa del Páramo	26
Padilla de Arriba	09243	Padilla de Arriba	37
Padilla de Avajo	09242	Padilla de Abajo	67
Puente Ytero[11]	09s/n	-	3
Pedrosa de Socastro[12]	09258	Pedrosa del Príncipe	42
Perex	09209	Perex	2

[11] **Puente Itero**: También llamado Paso Itero, Puente Fitero o Ponteroso. Situado sobre el río Pisuerga, entre las poblaciones de Itero de la Vega e Itero del Castillo. Uno de los puentes más largos del Camino de Santiago. Desde el siglo XII se constata un hospital de peregrinos en sus inmediaciones. (BRAVO LOZANO, MILLÁN (1994). *El Camino de Santiago. Guía práctica del peregrino*. León: Everest).

[12] **Pedrosa del Príncipe**: Localidad de la provincia de Burgos, comarca Odra-Pisuerga. Con anterioridad a la reforma de Javier Burgos de 1833 esta localidad se denominaba Pedrosa de Socastro. (INE. *Censo de Campoflorido 1712*, *op. cit.*).

INSTITUTO NACIONAL DE ESTADÍSTICA

Lugares 1646	Código INE	Municipio actual	Vecinos
Pedrosa de Río de Úrbel	09259	Pedrosa de Río Úrbel	43
Palaçios de Venayel	09181	Palacios de Benaver	41
Pampliega	09250	Pampliega	90
Palaçuelos	09249	Palazuelos de Muñó	12
Pedrosa	09125	Pedrosa de Muñó	13
Presençio	09275	Presencio	130
Piedrayta	09269	Piedrahíta de Muñó	6
Piedra	09045	Piedra, La	10
Puentes de Amaya	09373	Puentes de Amaya	5
Prádanos	09045	Prádanos del Tozo	3
Paúl	09415	Paúl	4
Pedrosa de Arçellares[13]	09415	Pedrosa de Valdelucio	3
Palaçuelos	09248	Palazuelos de la Sierra	12
Pancorbo	09251	Pancorbo	139
Prádanos	09273	Prádanos de Bureba	26
Padrones	09244	Padrones de Bureba	16
Pino	09238	Pino de Bureba	16
Piérnigas	09265	Piérnigas	10
Portilla	09054	Portilla	12
Poça	09272	Poza de la Sal	150
Pradilla	09129	Pradilla de Belorado (Fresneda de la Sierra Tirón). Despoblado	19
Pradilla de Arreba	09413	Pradilla de Hoz de Arreba	7
Palaçios de la Sierra	09246	Palacios de la Sierra	150
Piedrayta	09351	Piedrahíta de Juarros	10
Pineda de la Sierra	09266	Pineda de la Sierra	22
Puras	09048	Puras de Villafranca	13
Puebla de Argançón	09276	Puebla de Arganzón, La	64
Quintanadueñas	09907	Quintanadueñas	12
Quintanilla de Vibar	09301	Quintanilla Vivar	10
Quintana de Loma	09905	Quintanaloma	16
Quintanilla Escalada	09905	Quintanilla-Escalada	10
Quintana Ortuño	09287	Quintanaortuño	28
Quintanilla Sobresierra	09906	Quintanilla-Sobresierra	34
Quintanapalla	09288	Quintanapalla	30
Quintanarío	09906	Quintanarrío	4
Quintanilla de Orbaneja[14]	09241	Quintanilla-Riopico	4
Quintanilla las Carretas	09338	Quintanilla de las Carretas	5
Quintanilla de Pero Abarca	09172	Quintanilla-Pedro Abarca	11
Quintanilla Somuñó	09125	Quintanilla-Somuñó	36
Quintanilla la Mata	09294	Quintanilla de la Mata	38
Quintanilla del Agua	09901	Quintanilla del Agua	14
Quintanilla la Presa	09427	Quintanilla de la Presa	4
Quintana el Pino	09398	Quintana del Pino	4

[13] **Pedrosa de Valdelucio**: Localidad de la provincia de Burgos, comarca de Páramos, también conocida como Pedrosa de Arcellares. (MIÑANO BEDOYA, SEBASTIÁN, *op. cit.*).

[14] **Quintanilla-Riopico**: Localidad de la provincia de Burgos, comarca de Alfoz de Burgos. Con anterioridad a la reforma provincial de Javier Burgos de 1833 era conocida como Quintanilla de Orbaneja. (INE. *Censo de Campoflorido 1712*, *op. cit.*).

INSTITUTO NACIONAL DE ESTADÍSTICA

Lugares 1646	Código INE	Municipio actual	Vecinos
Quintanas de Valdelucio	09415	Quintanas de Valdelucio	8
Quintana de Riofresno	09373	Quintanilla de Riofresno	15
Quintanilla San Garçía	09298	Quintanilla San García	78
Quintana Suso	09s/n	Quintana Suso (Briviesca). Despoblado	2
Quintana Urría	09071	Quintana-Urría	15
Quintanilla de Sorrojas	09323	Quintanilla Cabe Rojas	3
Quintana Opio	09006	Quintanaopio	22
Quintana de Bureba	09280	Quintanabureba	14
Quintana Embides	09292	Quintanavides	30
Quintanilla de Soto	09283	Quintanilla Cabe Soto	11
Quintanadebón	09056	Quintanillabón	13
Quintanaélez	09283	Quintanaélez	9
Quintanarruz	09906	Quintanarruz	4
Quintanilla las Dueñas	09s/n	Quintanilla de las Dueñas (Cerezo de Río Tirón). Despoblado	15
Quintanilla del Monte	09308	Quintanilla del Monte	12
Quintanilla del Loranco	09048	Quintanaloranco	13
Quintanilla de los Adrianos	09903	Quintanilla de los Adrianos	2
Quintanillas	09297	Quintanillas, Las	60
Ruiseras	09904	Rioseras	38
Ruiçereço	09904	Riocerezo	28
Robredo Cabe Temiño	09904	Robredo-Temiño	18
Robredo Sobresierra	09906	Robredo-Sobresierra	6
Rabé	09304	Rabé de las Calzadas	24
Renunçio	09439	Renuncio	5
Rubena	09326	Rubena	30
Revilla Vallejera	09316	Revilla Vallejera	26
Ros	09902	Ros	23
Ruyales del Páramo	09172	Ruyales del Páramo	12
Ruyales del Agua	09194	Ruyales del Agua	73
Rebilla Cabriada	09194	Revilla-Cabriada	28
Retuerta	09311	Retuerta	22
Rebenga	09466	Revenga	70
Rabé de los Escuderos	09194	Rabé de los Escuderos	18
Rupelo	09430	Rupelo	10
Rezmondo	09317	Rezmondo	33
Rebolledo de Traspeña	09175	Rebolledo de Traspeña	5
Rioparayso	09427	Rioparaíso	7
Renedo de Valdeluçio	09415	Renedo de la Escalera	4
Rebolledo de la Torre	09306	Rebolledo de la Torre	26
Rebolledillo	09373	Rebolledillo de la Orden	8
Rulaçedo de Yuso	09327	Rublacedo de Abajo	9
Rulaçedo de Suso	09327	Rublacedo de Arriba	21
Revillagodos	09056	Revillagodos	9
Rojas	09323	Rojas	15
Reinoso	09310	Reinoso	14
Rucandio	09328	Rucandio	12
Rioquintanilla	09006	Río-Quintanilla	7

INSTITUTO NACIONAL DE ESTADÍSTICA

Lugares 1646	Código INE	Municipio actual	Vecinos
Revilla Alcón	09334	Revillalcón	8
Robles *y su Tierra*	26126	Robres del Castillo	48
Ribafrecha	26124	Ribafrecha	82
Revilla del Campo	09314	Revilla del Campo	36
Revilla Ruz	09315	Revillarruz	12
Rábanos	09303	Rábanos	10
Recuenco	09209	Recuenco	10
Revolledas	09902	Rebolledas, Las	12
Sotrajero	09372	Sotragero	12
Sedano	09905	Sedano	40
Saelices	09395	San Felices	10
Santa Coloma	09361	Santa Coloma del Rudrón	16
San Andrés de Montearado	09361	San Andrés de Montearados	6
Sarjentes	09361	Sargentes de la Lora	16
Soto Palacios	09906	Sotopalacios	10
Samamés	09338	San Mamés de Burgos	6
Saldaña	09332	Saldaña de Burgos	16
San Medel	09074	San Medel	12
San Zibrián de Buena Madre	34186	San Cebrián de Buena Madre	8
Santibáñez	09902	Santibáñez-Zarzaguda	103
San Pantaleones	09172	San Pantaleón del Páramo	7
Susinos	09374	Susinos del Páramo	11
Santa María de Tajadura	09297	Santa María Tajadura	10
San Pedro Samuel	09259	San Pedro Samuel	23
Sasamón	09363	Sasamón	150
Santa María del Campo	09350	Santa María del Campo	250
Santiuste	09250	Santiuste	10
Santa Inés	09348	Santa Inés	12
San Millán de Lara	09340	San Millán de Lara	12
Santa Çeçilia	09343	Santa Cecilia	16
Salas de los Infantes	09330	Salas de los Infantes	50
Santillán	09194	Santillán del Agua	8
Sotobellanos	09373	Sotovellanos	12
San Mamés de Abar	09045	San Mamés de Abar	5
Sandoval	09427	Sandoval de la Reina	28
Solanas	09415	Solanas de Valdelucio	5
Santa María de Ananúñez	09211	Santa María Ananúñez	8
San Quirçe	09030	San Quirce	27
San Pedro y San Martín	09s/n	-	6
Santa Cruz del Toço	09045	Santa Cruz del Tozo	4
Sordillos	09368	Sordillos	8
Salaçar de Amaya	09373	Salazar de Amaya	31
Sotresgudo	09373	Sotresgudo	38
Santa Gadea	09012	Santa Gadea	29
Soto	09283	Soto de Bureba	22
Salinillas	09334	Salinillas de Bureba	8
San Pedro la Oz	09143	San Pedro de la Hoz	7
Silos	09358	Santo Domingo de Silos	24

INSTITUTO NACIONAL DE ESTADÍSTICA

Lugares 1646	Código INE	Municipio actual	Vecinos
Santa María de Ribarredonda	09353	Santa María Rivarredonda	39
Silanes	09220	Silanes (Miraveche)	19
Santa Olalla	09124	Santa Olalla	14
Solduengo	09043	Solduengo	19
Salas de Bureba	09329	Salas de Bureba	56
Santa Coloma	26134	Santa Coloma	41
San Millán de la Cogolla *y sus lugares*	26130	San Millán de la Cogolla	150
Somalo	26154	Somalo	10
Sotés	26145	Sotés	36
Sotillo	09308	Sotillo de Rioja	6
Sojuela	26143	Sojuela	48
Salguero de Muera[15]	09177	Salguero de Juarros	14
San Millán	09177	San Millán de Juarros	8
Santedrián	09335	San Adrián de Juarros	20
Santa Cruz	09177	Santa Cruz de Juarros	60
Santobenia	09026	Santovenia de Oca	20
San Juan de Ortega	09044	San Juan de Ortega	12
Santa María del Ynbierno	09351	Santa María del Invierno	24
Suzana	09219	Suzana	12
Salinas de Rosío	09209	Salinas de Rosío	40
San Martín de Mancobo	09s/n	San Martín de Mancobo (Medina de Pomar). Despoblado	8
Santurde	09209	Santurde	12
Turço	09905	Turzo	14
Tubilla del Agua	09395	Tubilla del Agua	18
Tabla[da] de Rudrón	09395	Tablada del Rudrón	10
Terradillos	09905	Terradillos de Sedano	11
Tobes y Raedo	09904	Tobes y Raedo (Valle de las Navas)	30
Tardajos	09377	Tardajos	50
Tobar	09382	Tobar	26
Torreçilla del Monte	09386	Torrecilla del Monte	10
Tornadijo	09196	Tornadijo	6
Torre Padierna	09250	Torrepadierne	14
Tamarón	09375	Tamarón	30
Terraças	09330	Terrazas	10
Tañebueies	09381	Tañabueyes	10
Talamillo	09045	Talamillo del Tozo	8
Tablada de Villadiego	09427	Tablada de Villadiego	11
Tagarosa	09211	Tagarrosa	6
Trasaedo	09045	Trashaedo	5
Tapia	09427	Tapia	19
Tamayo	09s/n	Tamayo (Oña). Despoblado	11
Terminón	09238	Terminón	8
Terraços	09043	Terrazos	17
Torreçilla de Alesanco	26152	Torrecilla sobre Alesanco	46
Trebijano	26146	Trevijano	36
Torreçilla los Cameros	26151	Torrecilla en Cameros	132

[15] **Salguero de Juarros**: Madoz cita a este municipio como Salguero de Juarros o de Muera. (MADOZ, PASCUAL, *op. cit.*).

INSTITUTO NACIONAL DE ESTADÍSTICA

Lugares 1646	Código INE	Municipio actual	Vecinos
Torre de los Cameros	26153	Torre en Cameros	26
Torucón	26s/n	Turruncún (Arnedo). Despoblado	16
Triçio	26157	Tricio	43
Tudelilla	26158	Tudelilla	82
Terroba	26147	Terroba	14
Turrientes	09100	Turrientes	14
Tosantos	09392	Tosantos	14
Treviño *y su tierra*	09109	Condado de Treviño	727
Tremellos	09902	Tremellos, Los	16
Ubierna	09906	Ubierna	42
Umienta	09315	Humienta	4
Villarmero	09907	Villarmero	10
Villaverde Peñaorada	09906	Villaverde-Peñahorada	20
Villalbilla Sobresierra	09906	Villalbilla-Sobresierra	5
Villaescusa del Butrón	09014	Villaescusa del Butrón	12
Villayerno	09471	Villayerno Morquillas	10
Villalbal	09075	Villalval	6
Villaayuda	09059	Burgos (Villayuda o la Ventilla)	4
Urones	09176	Hurones	10
Villa Albilla	09439	Villalbilla de Burgos	16
Villarmentero	09297	Villarmentero	6
Villalonquéjar	09059	Burgos (Villalonquéjar)	6
Villaçienzo	09439	Villacienzo	9
Villagonçalo de Pedernales	09434	Villagonzalo Pedernales	18
Villafría	09059	Burgos (Villafría)	18
Villaçopeque	09472	Villazopeque	18
Villodrigo	34242	Villodrigo	11
Villazmalo	09316	Vizmalo	5
Villasandino	09460	Villasandino	133
Villegas y Villamorón	09473 09473	Villegas Villamorón	66
Villasidro	09363	Villasidro	30
Villamedianilla	09446	Villamedianilla	21
Villasilos	09091	Villasilos	53
Villanueba de Argaño	09449	Villanueva de Argaño	19
Villabeta	09091	Villaveta	50
Villorejo	09181	Villorejo	33
Villaverde del Monte	09466	Villaverde del Monte	16
Villalmançó	09442	Villalmanzo	100
Villoviado	09194	Villoviado	18
Villamayor de los Montes	09443	Villamayor de los Montes	50
Villamiel	09093	Villamiel de Muñó	8
Villagómez	09448	Villangómez	20
Villaquirán de los Infantes	09456	Villaquirán de los Infantes	32
Villanueba las Carretas	09456	Villanueva de las Carretas	4
Villademiro	09441	Villaldemiro	30
Villanueba Matamala	09023	Villanueva-Matamala	6
Villabieja	09125	Villavieja de Muñó	12

INSTITUTO NACIONAL DE ESTADÍSTICA

Lugares 1646	Código INE	Municipio actual	Vecinos
Villagutiérrez	09125	Villagutiérrez	19
Villaoz	09437	Villahoz	160
Villaverde de Mojina	09467	Villaverde-Mogina	16
Villafuertes	09448	Villafuertes	10
Vizcaínos	09478	Vizcaínos	8
Villaspassa	09430	Villaespasa	11
Úrbel de la Piedra[16]	09398	Úrbel del Castillo	18
Villalibado	09427	Villalibado	18
Villamartín	09175	Villamartín de Villadiego	7
Villanueva de Odra	09427	Villanueva de Odra	43
Villarnando	09427	Villahernando	5
Villanoño	09427	Villanoño	6
Villaescobedo	09415	Villaescobedo	3
Villanueba de Puerta	09427	Villanueva de Puerta	12
Villayzán	09427	Villahizán de Treviño	46
Villela	09306	Villela	6
Villalvilla	09427	Villalbilla de Villadiego	21
Villabedón	09427	Villavedón	18
Villamaior	09444	Villamayor de Treviño	20
Villaute	09427	Villaute	5
Villa Diego	09427	Villadiego	130
Villanezariel	34122	Villaneceriel de Boedo	7
Villena	09423	Vileña	13
Villanueba del Conde[17]	09454	Villanueva de Teba	22
Villanueba Soportilla	09054	Villanueva-Soportilla	13
Villar de Torre	26171	Villar de Torre	32
Villorejo	09181	Villorejo	13
Villamaior *junto a Belorado*	09130	Villamayor del Río	5
Villoslada	26177	Villoslada de Cameros	117
Villaporquera[18]	26139	San Torcuato	18
Villa de Pum[19]	09082	Castildelgado	36
Villauri	26111	Ollauri	20
Villarroya	26173	Villarroya	16
Urres	09463	Urrez	15
Villamiel	09447	Villamiel de la Sierra	26
Uzquiza[20]	09s/n	Uzquiza. Despoblado	8
Villorobé[21]	09s/n	Villorobé. Despoblado	6
Villasur de Herreros	09463	Villasur de Herreros	28

[16] **Úrbel del Castillo**: Población de la provincia de Burgos integrada en la comarca administrativa del Tozo por fusión de los Ayuntamientos de Basconcillos del Tozo y La Piedra. De ahí que fuera conocido como Úrbel de La Piedra. (INE. *Censo de Campoflorido 1712*, *op. cit*.).

[17] **Villanueva de Teba**: Población de la provincia de Burgos integrada en la comarca de La Bureba. Por Real Decreto de 27 de junio de 1916, Villanueva del Conde pasa a denominarse Villanueva de Teba. (Gaceta de Madrid nº 184 de 2 de julio de 1916).

[18] **San Torcuato**: Antes del siglo XVIII se denominaba Villaporquera. (*Ayuntamiento de San Torcuato [en línea]*. (Visto: 23 de febrero de 2017). Disponible en web: http://www.ayuntamiento.es/san-torcuato#ficha).

[19] **Castildelgado**: Antes del siglo XVIII se denominaba Villa de Pum. (*Ayuntamiento de Castildelgado. [en línea]*. (Visto: 19 de abril de 2018). Disponible en Web: http://www.castildelgado.es/content/historia).

[20] **Uzquiza:** Población anegada bajo las aguas del embalse de Uzquiza en 1986. (BALLESTEROS CABALLERO, FLORIANO, (1989). *Archivo Municipal. Villasur de Herreros (con Urrez, Uzquiza y Villorobe).* Inventario. Burgos: Diputación Provincial de Burgos).

[21] **Villorobé**: Población anegada bajo las aguas del embalse de Uzquiza en 1986. (*Ver nota de Uzquiza*).

Lugares 1646	Código INE	Municipio actual	Vecinos
Villanasur	09411	Villanasur Río de Oca	24
Villalmondar	09411	Villalmondar	31
Villamórico	09026	Villamórico	7
Villaescusa de la Solana	09429	Villaescusa la Solana	15
Villaescusilla	09s/n	Villaescusilla (Villalbos). Despoblado	7
Villalvos	09411	Villalbos	16
Villafranca Montes de Oca	09431	Villafranca Montes de Oca	50
Villambistia	09445	Villambistia	15
Villalómez	09411	Villalómez	9
Villamudria	09303	Villamudria	10
Villalbal	09075	Villalval	8
Villaseca	26063	Villaseca	8
Villatomiel	09209	Villatomil	8
Villanueba de la Lastra	09903	Villanueva la Lastra	2
Villanueba de la Rad	09s/n	Villanueva de la Rad (Bisjueces). Despoblado	15
Xaramillo de la Fuente	09183	Jaramillo de la Fuente	20
Xiniçio	09219	Guinicio	16
Yudego y	09363	Yudego	24
Villandiego	09363	Villandiego	
Ynestrosa	09091	Hinestrosa	15
Ytero del Castillo	09182	Itero del Castillo	18
Ysar	09181	Isar	29
Yglessias	09180	Iglesias	50
Yzedo	09s/n	Icedo (Villanueva de Puerta). Despoblado	4
Ynojar	09358	Hinojar de Cervera	7
Ybeas	09177	Ibeas de Juarros	12
Yniestra	09044	Hiniestra	11
Yrçio	09219	Ircio	9
Zeniceros de Sedano	09s/n	Ceniceros (Sargentes de la Lora). Despoblado	5
Zuñeda	09485	Zuñeda	37
TOTAL			**19.829**

FUENTE: AGS, CCA. DIV, legajo 23.1, imágenes 53-75.

INSTITUTO NACIONAL DE ESTADÍSTICA

2. Partido de Aranda de Duero[22]

Lugares 1646	Código INE	Municipio actual	Vecinos
Aranda de Duero	09018	Aranda de Duero	694
Billalva	09438	Villalba de Duero	21
Fuente Espina	09141	Fuentespina	66
Quemada	09279	Quemada	37
Sinobas	09018	Sinovas	8
TOTAL			**826**

FUENTE: AGS, CCA, DIV, legajo 23.1, imágenes 37-38.

3. Partido de Cuatro Villas de la Costa de la Mar[23]

Lugares 1646	Código INE	Municipio actual	Vecinos
Ampuero	39002	Ampuero	82
Conçejo de Agüera	39030	Agüera	18
Argoños	39005	Argoños	44
Arnuero	39006	Arnuero	48
Ajo	39011	Ajo	50
Balle de Sámano	39020	Sámano	110
Balle de Otañes	39020	Otañes	39
Balle de Liendo	39036	Liendo	161
Balle de Gurieço	39030	Guriezo	283
Balle de Miruelo	39043	Meruelo	50
Bareyo	39011	Bareyo	16
Balle de Mena *y sus lugare*s	09410	Valle de Mena	404
Balle de Peñamellera	33046	Peñamellera Alta	550
	33047	Peñamellera Baja	
Balle de Riva de Deba	33055	Ribadedeva	122
Balle de Peñarrubia *y sus lugares*	39049	Peñarrubia	73
Balle de Lamasón *y sus lugares*	39034	Lamasón	80
Balle de las Herrerías *y sus lugares*	39033	Herrerías	62
Cereçeda	39058	Cereceda	12
Castro Urdiales	39020	Castro-Urdiales	229
Campijo	39020	Castro-Urdiales (Barrio Campijo)	15
Cerdigo	39020	Cerdigo	16
Colindres	39023	Colindres	46
Castillo	39006	Castillo	57
Güemes	39011	Güemes	35
Hoz y Marrón	39002	Hoz de Marrón	38

[22] AL MARGEN: *"*(Cruz). *Relación de la veçindad que tienen la villa de Aranda de Duero villas y lugares de su Partido así realengas y eximidas como de señorío y abadengo. Por testimonio de los escrivanos del Ayuntamiento consta que tienen 826 vezinos en esta forma en que se yncluyen 107 viudas y quatro clérigos*". (AGS, CCA, DIV, legajo 23.1, imagen 37).

[23] AL MARGEN: *"*(Cruz). *Relación de la veçindad que tienen las Quatro Villas de la Costa de la Mar, villas y lugares de su Partido así realengas y eximidas como de señorío y abadengo. Por testimonio del escribano de Ayuntamiento consta que tienen 5.595 vezinos"*. (AGS, CCA, DIV, legajo 23.1, imagen 333).

INSTITUTO NACIONAL DE ESTADÍSTICA

Lugares 1646	Código INE	Municipio actual	Vecinos
Junta de Parayas *que son*:			142
Rasines	39058	Rasines	
Jibaja	39057	Gibaja	
Ojévar	39058	Ojébar	
Junta de Cudeyo *y sus lugares con los de Señorío*	39042	Medio Cudeyo	637
Junta de Rivamontán *y sus lugares*	39062	Ribamontán al Monte	400
	39061	Ribamontán al Mar	
Junta de Boto con Nates y Susvilla *y demás de Señorío*	39102	Voto	256
Junta de Castro *y sus lugares con Moncalián*	39020	Castro-Urdiales	304
	39009	Moncalián	
Laredo *y su vezindad que son* Consina, Tarrueza, Pereda y Mellante *ynclusos algunos casseros*	39035	Laredo	280
Llendeelagua	39020	Allendelagua	10
Conçejo de Lussa	39020	Lusa	6
Conçejo de Mioño	39020	Mioño	26
Noja de la Junta de las Siete Villas	39047	Noja	93
Oriñón y	39020	Oriñón	24
Sonavia	39020	Sonabia	
Conçejo de Ontón	39020	Ontón	29
Santillán	39080	Santillán	23
Santander *y sus barrios*	39075	Santander	292
San Vizente de la Barquera *y sus barrios y casserías*	39080	San Vicente de la Barquera	290
Soano	39006	Soano	12
Udalla	39002	Udalla	28
Urdiales	39039	Urdiales	14
Yslares	39020	Islares	37
Ysla	39006	Isla	52
TOTAL			**5.595**

FUENTE: AGS, CCA, DIV, legajo 23.1, imágenes 333-336.

4. Partido de Santo Domingo de la Calzada[24]

Lugares 1646	Código INE	Municipio actual	Vecinos
Abellanosa	09048	Avellanosa de Rioja	6
Anguciana	26013	Anguciana	21
Axés	09026	Agés	24
Axariza	09303	Alarcia	15
Azofra	26022	Azofra	40
Arraya	09027	Arraya de Oca	15
Anguiano	26014	Anguiano	155

[24] AL MARGEN: *"*(Cruz). *Relación de la veçindad que tienen la çiudad de Santo Domingo de la Calzada villas y lugares de su Partido, así realengas y eximidas como de señorío y abadengo. Por testimonio del corregidor pareze tienen 4.313 vezinos".* (AGS, CCA, DIV, legajo 23.1, imagen 413).

INSTITUTO NACIONAL DE ESTADÍSTICA

Lugares 1646	Código INE	Municipio actual	Vecinos
Alcucero	09010	Alcocero de Mola	11
Arçefonçea	26062	Foncea	8
Anguta	26162	Anguta (Valgañón). Despoblado	5
Aro	26071	Haro	347
Badarán	26023	Badarán	42
Billagalixo	09433	Villagalijo	18
Billa Escusa la Solana	09429	Villaescusa la Solana	6
Billaberde	26176	Villaverde de Rioja	25
Valle de San Millán	26130	San Millán de la Cogolla	138
Barrios de Colina	09044	Barrios de Colina	35
Bobadilla	26031	Bobadilla	14
Briones	26034	Briones	250
Billa Escusa de la Sombría	09429	Villaescusa la Sombría	12
Billo Robe[25]	09s/n	Villorobe. Despoblado	8
Baños de Río Tobía	26026	Baños de Río Tobía	59
Balgañón	26162	Valgañón	53
Billalbos	09411	Villalbos	16
Villalmondar	09411	Villalmondar	17
Billanasur	09411	Villanasur Río de Oca	32
Balmala	09407	Valmala	22
Briñas	26033	Briñas	40
Billalta y Quintana	26174	Villarta - Quintana	18
Billoria	09424	Viloria de Rioja	18
Baños de Rioja	26025	Baños de Rioja	6
Billamórico	09026	Villamórico	9
Bañares	26024	Bañares	54
Belasco	26073	Velasco	3
Bascuñana	09046	Bascuñana	7
Belorado	09048	Belorado	322
Billalobar	26167	Villalobar de Rioja	8
Castañares	26043	Castañares de Rioja	34
Cañas	26040	Cañas	53
Canillas	26039	Canillas de Río Tuerto	17
Cueva Cardel	09411	Cueva Cardiel	19
Castil de Carrias	09048	Castil de Carrias	14
Cuscurrita	26056	Cuzcurrita de Río Tirón	26
Cassa de la Reyna	26042	Casalarreina	47
Castildelgado	09082	Castildelgado	21
Corporales	26055	Corporales	13
Dávalos	26001	Ábalos	32
Espinosa	09123	Espinosa del Camino	14
Eterna	09048	Eterna	7
Erraméllure	26073	Herramélluri	22
Erbías	26074	Hervías	16
Ezquerra	09433	Ezquerra	4

[25] **Villorobé:** Población de la provincia de Burgos, comarca de Montes de Oca. Anegada bajo las aguas del embalse de Uzquiza en el año 1986. Villasur de Herreros incorporó su término municipal. (*Ayuntamiento de Villasur de Herreros [en línea]*. (Visto: 3 de marzo de 2017). Disponible en web: http://www.villasurdeherreros.es/lugares-de-interes/embalse-de-uzquiza).

INSTITUTO NACIONAL DE ESTADÍSTICA

Lugares 1646	Código INE	Municipio actual	Vecinos
Fonçaleche	26063	Fonzaleche	26
Fresnera	09129	Fresneda de la Sierra Tirón	52
Fresneña	09130	Fresneña	12
Fresno	09132	Fresno de Río Tirón	25
Gallinero	26094	Gallinero de Rioja	6
Garganchón	09274	Garganchón	7
Grañón	26069	Grañón	150
Gimileo	26068	Gimileo	13
Leyba	26087	Leiva	15
Lorronquillo	09048	Loranquillo	12
Morales	26055	Morales	12
Mançanares	26094	Manzanares de Rioja	16
Matute	26095	Matute	49
Ojacastro	26110	Ojacastro	51
Ochánduri	26109	Ochánduri	11
Ollauri	26111	Ollauri	28
Pradoluengo	09274	Pradoluengo	44
Pazuengos	26113	Pazuengos	17
Pedroso	26114	Pedroso	68
Piedrayta	09s/n	-	7
Pineda	09266	Pineda de la Sierra	28
Pradilla	09s/n	Pradilla (Fresneda de la Sierra Tirón). Despoblado	5
Quintanilla del Monte	09308	Quintanilla del Monte	8
Quintanar	26174	Quintanar de Rioja	13
Quintana de Loranco	09048	Quintanaloranco	26
Rodesno	26127	Rodezno	18
Redeçilla del Campo	09308	Redecilla del Campo	19
Redecilla del Camino	09307	Redecilla del Camino	58
Santo Domingo de la Calzada	26138	Santo Domingo de la Calzada	340
Saxa	26128	Sajazarra	8
San Viçente de la Sonsierra	26142	San Vicente de la Sonsierra	119
Santa Olalla	26136	Santa Eulalia Bajera	20
San Viçente del Valle	09360	San Vicente del Valle	22
San Clemente	09360	San Clemente del Valle	16
San Juan de Ortega	09044	San Juan de Ortega	8
San Millán de Yécora	26131	San Millán de Yécora	21
Soto	26146	Soto en Cameros	6
Santa Cruz	09346	Santa Cruz del Valle Urbión	20
Santurdexo	26141	Santurdejo	24
Santurde	26140	Santurde	32
Santorcuato	26139	San Torcuato	19
Santobenia	09026	Santovenia de Oca	14
Sanasensio	26129	San Asensio	262
Santillo	26s/n	-	5
San Pedro del Monte	09046	San Pedro del Monte	7
Santa María del Yuscano	26s/n	-	17
San Cristpóval del Monte	09130	San Cristóbal del Monte	4

INSTITUTO NACIONAL DE ESTADÍSTICA

Lugares 1646	Código INE	Municipio actual	Vecinos
San Miguel de Pedroso	09048	San Miguel de Pedroso	20
Tovía	26149	Tobía	21
Tirgo	26148	Tirgo	8
Trebiana	26155	Treviana	66
Tapuerca	09029	Atapuerca	28
Tosantos	09392	Tosantos	18
Tormantos	26150	Tormantos	24
Uzquiza[26]	09s/n	Uzquiza. Despoblado	8
Yniestra	09044	Hiniestra	10
Ybrillos	09178	Ibrillos	11
Zidamón	26048	Cidamón	1
Zarratón	26180	Zarratón	21
Ziguri	26049	Cihuri	11
Zorraquín	26183	Zorraquín	14
Zerezo	09098	Cerezo de Río Tirón	74
TOTAL			**4.313**

FUENTE: AGS, CCA, DIV, legajo 23.1, imágenes 413-419.

5. Partido de Villarcayo[27]

Lugares 1646	Código INE	Municipio actual	Vecinos
Merindad de Baldivielso *que tiene veinte y seis lugares*	09217	Merindad de Valdivielso	202
Merindad de Baldeporres *que tiene treçe lugares*	09216	Merindad de Valdeporres	71
Merindad de Castilla Vieja *que tiene 31 lugares y granxas*	09903	Villarcayo de Merindad de Castilla la Vieja	256
Junta de Çerca *que tiene diez lugares*	09209	Cerca, La	53
Merindad de Cuesta de Hurria *que tiene treinta y tres lugares*	09213	Merindad de Cuesta-Urria	194
Lugares aforados de Cuesta de Hurria *que son quatro*	09213	Merindad de Cuesta-Urria	62
Lugares aforados de Lossa, *que son quatro:*			35
Villalacre	09189	Villalacre	
Villabentín	09189	Villaventín	
Paresotas	09209	Paresotas	
Momediano	09209	Momediano	
Valle de Manzanedo *que tiene 12 lugares*	09409	Valle de Manzanedo	42
Merindad de Montixa *que tiene 20 lugares*	09214	Merindad de Montija	98
Junta de Oteo *que tiene 17 lugares*	09209	Oteo	96

[26] **Uzquiza**: Población de la actual provincia de Burgos, comarca de Montes de Oca. Anegada bajo las aguas del embalse de Uzquiza en el año 1986. (*Ayuntamiento de Villasur de Herreros [en línea]*. (Visto: 3 de marzo de 2017). Disponible en web: http://www.villasurdeherreros.es/lugares-de-interes/embalse-de-uzquiza).

[27] AL MARGEN: "(Cruz). *Relación de la veçindad que tienen la villa de Billarcayo y los lugares de las siete Merindades de Castilla la Vieja. Por testimonio del escrivano de Ayuntamiento consta que tienen 1.445 veçinos*". (AGS, CCA, DIV, legajo 23.1, imagen 105).

INSTITUTO NACIONAL DE ESTADÍSTICA

Lugares 1646	Código INE	Municipio actual	Vecinos
Tres lugares de:			15
Ponte	09s/n	Ponte	
Brizuela	09216	Brizuela	
Quintanabaldo	09216	Quintanabaldo	
Junta de Ruseria *que tiene seis lugares*[28]	09908	Valle de Losa	41
Junta de San Martín *que tiene ocho lugares*	09908	San Martín de Losa	50
Merindad de Sotoscueba *que tiene 23 lugares*	09215	Merindad de Sotoscueva	157
Junta de Traslaloma *que tiene nuebe lugares*	09189	Junta de Traslaloma	73
TOTAL			**1.445**

FUENTE: AGS, CCA, DIV, legajo 23.1, imágenes 105-107

INSTITUTO NACIONAL DE ESTADÍSTICA

[28] **Valle de Losa**: La Junta de Rioseria o Río de Losa fue una antigua división territorial localizada en el actual Valle de Losa. (MADOZ, PASCUAL, *op. cit.*).

Provincia de CÓRDOBA



Fuente: Instituto Geográfico Nacional (España). *Andaluzia: continens Sevillan et Cordubam* (detalle) [Material Cartográfico] / [Joan Blaeu]. – [1646]. – 1 mapa: color: 38,1 x 50 cm en una hoja de 49,8 x 59,2 cm. – (Signatura: 32-D-76)

1. Partido de Córdoba

Total vecinos: 44.077
Total despoblados: 0

INSTITUTO NACIONAL DE ESTADÍSTICA

1. Partido de Córdoba[1]

Lugares 1646	Código INE	Municipio actual	Vecinos
Añora	14006	Añora	230
Alcarejos	14003	Alcaracejos	226
Aguilar	14002	Aguilar de la Frontera	1.425
Aldea del Río[2]	14066	Villa del Río	300
Almodóvar del Río	14005	Almodóvar del Río	156
Adamuz	14001	Adamuz	200
Bujalançe	14012	Bujalance	1.884
Baena	14007	Baena	1.020
Balenzuela	14063	Valenzuela	99
Benamexí	14010	Benamejí	153
Billaralto	14072	Villaralto	43
Córdova	14021	Córdoba	8.000
Conquista	14020	Conquista	46
Cabra	14013	Cabra	1.060
Cañete	14014	Cañete de las Torres	970
Carcabuey	14015	Carcabuey	564
Chillón[3]	13038	Chillón	480
Carpio	14018	Carpio, El	332
Castro del Río	14019	Castro del Río	1.610
Çueros	14075	Zuheros	200
Doña Mençía	14022	Doña Mencía	970
Espexo	14025	Espejo	830
El Biso	14074	Viso, El	117
El Guixo	14034	Guijo, El	53
Espeçiel	14026	Espiel	167
Fuenteovejuna	14029	Fuente Obejuna	1.407
Guadalcázar	14033	Guadalcázar	98
Hiznáxar	14037	Iznájar	409
Hornachuelos	14036	Hornachuelos	178
Hernán Núñez	14027	Fernán-Núñez	564
Lucena	14038	Lucena	5.000
Luque	14039	Luque	834
Montoro	14043	Montoro	980
Montilla	14042	Montilla	2.786
Montalván	14040	Montalbán de Córdoba	540
Monturque	14044	Monturque	235
Morente	14012	Morente	147
Montemayor	14041	Montemayor	651
Ovejo	14047	Obejo	81

[1] AL MARGEN: "(Cruz). *Relación de la veçindad que tiene la ciudad de Córdova, villas y lugares de su Partido, así realengas y eximidas como de señorío y abadengo. Por testimonio del escrivano de Ayuntamiento consta que tienen 14.842 vezinos"*. (AGS, CCA, DIV, legajo 23.1, imagen 113).

[2] **Villa del Río**: Población cordobesa cercana a Fuente Palmera citada por Madoz con el nombre de Aldea del Río. Posteriormente pasó a denominarse Villa del Río. (*Ayuntamiento de Villa del Río [en línea]*. (Visto: 24 de febrero de 2017). Disponible en web: http://www.villadelrio.es).

[3] **Chillón**: Tras la reforma territorial de Javier Burgos en 1833, la población de Chillón pasó a pertener a la nueva provincia de Ciudad Real. (*Real Decreto de 30 de noviembre de 1833*. *op. cit*., [en línea]; Disponible web: www.boe.es/gazeta).

INSTITUTO NACIONAL DE ESTADÍSTICA

Lugares 1646	Código INE	Municipio actual	Vecinos
Poçoblanco	14054	Pozoblanco	972
Pedroche	14051	Pedroche	394
Possadas	14053	Posadas	325
Priego	14055	Priego de Córdoba	1.473
Puente Don Gonzalo[4]	14056	Puente Genil	1.023
Pedro Abbad	14050	Pedro Abad	246
Palma	14049	Palma del Río	1.000
Peñaflor	41074	Peñaflor	90
Rambla	14057	Rambla, La	1.241
Rute	14058	Rute	405
Santaella	14060	Santaella	304
Santacruz	14021	Santa Cruz	52
Santaufimia	14061	Santa Eufemia	218
Torrecampo	14062	Torrecampo	265
Torremilano[5]	14023	Dos Torres	704
Torrefranca	14023	Dos Torres	81
Villanueva de Córdova	14069	Villanueva de Córdoba	142
Villanueba del Rey	14071	Villanueva del Rey	97
TOTAL[6]			**44.077**

FUENTE: AGS, CCA, DIV, legajo 23.1, imágenes 113-116.

INSTITUTO NACIONAL DE ESTADÍSTICA

[4] **Puente Genil**: Debe su actual denominación a la unión, en 1834, de dos poblaciones: Puente de Don Gonzalo y Miragenil. (*Ayuntamiento de Puente Genil [en línea]*. (Visto: 24 de febrero de 2017). Disponible en web: http://www.puentegenil.es/ciudad/nuestra_historia).

[5] **Dos Torres**: Denominación actual del municipio debida a la unión, en 1839, de las poblaciones de Torremilano y Torrefranca. (*Ayuntamiento de Dos Torres [en línea]*. (Visto: 24 de febrero de 2017). Disponible en web: http://www.dostorres.es/ayuntamiento).

[6] El total de vecinos: 44.077, no concuerda con el total de vecinos del resumen inicial: 14.842.

Provincia de CUENCA



Fuente: Instituto Geográfico Nacional (España). *Regnorum Castellae Novae, Andalusiae, Granadae, Valentiae, et Murciae: Accurata Tabula in Episcopatus etc* (detalle) [Material Cartográfico] / [Fredericum de Wit]. – [1670]. – 1 mapa: color: 49,5 x 59 cm en una hoja de 50 x 65,5 cm. – (Signatura: 32-F-14)

1. Partido de Cuenca
2. Partido de Huete
3. Partido de Molina de Aragón
4. Partido de Requena
5. Partido de San Clemente
6. Partido de Utiel

Total vecinos: 40.787
Total despoblados: 28

INSTITUTO NACIONAL DE ESTADÍSTICA

1. Partido de Cuenca[1]

Lugares 1646	Código INE	Municipio actual	Vecinos
Algar	19016	Algar de Mesa	10
Arbeteta	19038	Arbeteta	60
Alcantud	16009	Alcantud	46
Armallones	19040	Armallones	28
Arançepas	16025	Arrancacepas	100
Albalate de las Nogueras	16005	Albalate de las Nogueras	120
Arcos de la Sierra	16022	Arcos de la Sierra	50
Arcos de la Cantera	16023	Arcos de la Cantera	56
Albaladejo de Cuenca	16s/n	Albaladejo (Cuenca). Despoblado	2
Altarejos	16019	Altarejos	160
Arcas	16905	Arcas	42
Abengónçar	16s/n	Abengónzar (Sexmo de Arcas). Despoblado	2
Arguisuelas	16024	Arguisuelas	40
Alarcón	16003	Alarcón	66
Alcalá del Río	02007	Alcalá del Júcar	50
Alborea	02005	Alborea	20
Abenjibre	02001	Abengibre	3
Albadalejo el Quende	16004	Albaladejo del Cuende	300
Abia	16001	Abia de la Obispalía	60
Aliaguilla	16014	Aliaguilla	60
Alcalá de la Vega	16008	Alcalá de la Vega	70
Algarra	16013	Algarra	20
Almodóvar del Pinar	16017	Almodóvar del Pinar	200
Almarcha	16015	Almarcha, La	90
Atoz	02002	Alatoz	3
Beteta *y su tierra*	16035	Beteta	240
Beamud	16031	Beamud	20
Billarejo Seco	16263	Villarejo Seco	40
Billarejo Sobregüertas	16211	Villarejo-Sobrehuerta	46
Billanueba de Alarcón	19317	Villanueva de Alcorón	54
Baldecañas	16272	Valdecañas	30
Bólliga	16272	Bólliga	100
Billaconejos	16242	Villaconejos de Trabaque	70
Billarejo del Espartal	16272	Villarejo del Espartal	40
Buenache de la Sierra	16040	Buenache de la Sierra	40
Berde el Pino	16s/n	Verdelpino de Cuenca (Valdecabras). Despoblado	3
Billalva de la Sierra	16245	Villalba de la Sierra	30
Billaseca	16909	Villaseca	4
Bascuñana	16030	Bascuñana de San Pedro	26
Billalvilla	16s/n	Villalbilla (Villar de Domingo García). Despoblado	2
Billar del Saz de Nabalón	16904	Villar del Saz de Navalón	60

[1] AL MARGEN: "(Cruz). *Relación de la veçindad que tienen la ciudad de Cuenca, villas y lugares de su Partido así realengas y eximidas como de señorío y abadengo. Por testimonio del escrivano de Ayuntamiento consta que tienen 14.055 vezinos en esta forma*". (AGS, CCA, DIV, legajo 23.1, imagen 137).

INSTITUTO NACIONAL DE ESTADÍSTICA

Lugares 1646	Código INE	Municipio actual	Vecinos
Baldecabrillas	16s/n	Valdecabrillas (Fuentenava de Jábaga). Despoblado	3
Balmelero	16s/n	Valmelero (Sexmo de Chillarón). Despoblado	2
Barvalimpia	16263	Barbalimpia	30
Billanueva los Escuderos	16078	Villanueva de los Escuderos	48
Billaverde y Passaconsol	16273	Villaverde y Pasaconsol	12
Billarejo Peristevan	16266	Villarejo-Periesteban	40
Balera de Abajo	16903	Valera de Abajo	200
Billar del Saz de Arcas	16905	Villar del Saz de Arcas	30
Billar Dolalla	16263	Villar de Olalla	70
Baldeganga	16902	Valdeganga de Cuenca	30
Belmonte	16033	Belmonte	400
Baldeganga de Jorquera	02075	Valdeganga	30
Bormate	02034	Bormate	4
Billamalea	02079	Villamalea	60
Baldecabras	16078	Valdecabras	50
Bíllora	16274	Víllora	44
Baldemoro	16112	Valdemoro del Rey	50
Baldemorillo	16225	Valdemorillo de la Sierra	46
Billar del Umo	16258	Villar del Humo	100
Boniches	16036	Boniches	8
Baldemeca	16224	Valdemeca	50
Belmontejo	16034	Belmontejo	80
Billel	19324	Villel de Mesa	140
Buenache de Alarcón	16039	Buenache de Alarcón	300
Balverde	16236	Valverde de Júcar	220
Balera de Arriva[2]	16903	Valeria	60
Billar de Domingo García	16254	Villar de Domingo García	120
Cuenca	16078	Cuenca	800
Çaorejas	19333	Zaorejas	100
Çereceda	19211	Cereceda	52
Carrascosa de la Sierra	16057	Carrascosa	40
Cañizares	16053	Cañizares	50
Collados	16909	Collados	30
Çarazela	16280	Zarzuela	40
Castillejo de la Sierra	16070	Castillejo-Sierra	30
Chillarón	16023	Chillarón de Cuenca	30
Cabrejas	16s/n	Cabrejas (Abia de la Obispalia). Despoblado	10
Cólliga	16078	Cólliga (Cuenca)	20
Colliguilla	16078	Colliguilla (Cuenca)	40
Chumillas	16081	Chumillas	20
Campillo de Altobuey	16042	Campillo de Altobuey	500
Çafra[3]	16277	Zafra de Záncara	120

[2] **Valeria**: Por Decreto de 18 de marzo de 1959 Valera de Arriba pasó a denominarse Valeria.

[3] **Zafra de Záncara**: Por Real Decreto de 27 de junio de 1916, el municipio de Zafra pasó a denominarse Zafra de Záncara. (Gaceta de Madrid, nº 184, de 2 de julio de 1916).

INSTITUTO NACIONAL DE ESTADÍSTICA

Lugares 1646	Código INE	Municipio actual	Vecinos
Casas Ybáñez	02024	Casas-Ibáñez	60
Ceniçate	02026	Cenizate	50
Cañaveras	16050	Cañaveras	220
Çafrilla	16278	Zafrilla	50
Campillos de la Sierra	16044	Campillos-Sierra	40
Campillos de Paravientos	16043	Campillos-Paravientos	50
Campolvo	16095	Graja de Campalbo	12
Cardenete	16056	Cardenete	200
Carboneras	16055	Carboneras de Guadazaón	70
Cañete	16052	Cañete	80
Cañamares	16048	Cañamares	60
Castillo de Albaráñez	16071	Castillo-Albaráñez	30
Castillo de Garçimuñoz	16072	Castillo de Garcimuñoz	250
Cubillo	16008	Cubillo, El	10
Cierva	16074	Cierva, La	38
Çomas	16089	Zomas, Las	4
Casa Garçimolina	16062	Casas de Garcimolina	16
Cañada el Oyo	16046	Cañada del Hoyo	40
Embid	16s/n	Embid (Sexmo del Campo). Despoblado	4
Fuentesbuenas	16272	Fuentesbuenas	14
Enguídanos	16082	Enguídanos	80
Fuertescusa	16091	Fuertescusa	10
Fresneda de la Sierra	16084	Fresneda de la Sierra	36
Fuentes Claras	16904	Fuentesclaras del Chillarón	30
Fuente Erruz	16s/n	Fuenteferruz (Sexmo de Chillarón). Despoblado	2
Fresneda de Altarejos	16083	Fresneda de Altarejos	60
Fuentes	16089	Fuentes	110
Fuente el Espino	16087	Fuentelespino de Haro	30
Frontera	16085	Frontera, La	42
Güertapelayo	19333	Huertapelayo	12
Güerta de la Obispalía	16110	Huerta de la Obispalía	50
Garaballa	16093	Garaballa	20
Güélamo	16107	Huélamo	50
Gascas[4]	16s/n	Gascas de Alarcón. Despoblado	8
Güerta de Moya[5]	16111	Huerta del Marquesado	30
Güérgina	16109	Huérguina	30
Jávaga	16904	Jábaga	54
Jorquera	02041	Jorquera	70
Jumilla	30022	Jumilla	300
Laguna	16115	Laguna del Marquesado	8
Landete	16117	Landete	60
Mota	16132	Mota de Altarejos	30
Melgosa	16078	Melgosa, La	40

[4] **Gascas de Alarcón**: Municipio de la provincia de Cuenca anegado bajo las aguas del pantano de Alarcón. (*Confederación Hidrográfica del Júcar [en línea]*. (Visto: 24 de febrero de 2017). Disponible en web: www.chj.es).

[5] **Huerta del Marquesado**: Municipio de la provincia de Cuenca. Estuvo integrado en el marquesado de Moya, de ahí su antiguo nombre de Huerta de Moya. (ROMERO, MIGUEL (2011). *Pueblos de Cuenca*. Cuenca: Diputación Provincial de Cuenca, p. 15).

INSTITUTO NACIONAL DE ESTADÍSTICA

Lugares 1646	Código INE	Municipio actual	Vecinos
Majadas	16121	Majadas, Las	40
Mochales	19188	Mochales	36
Mantiel	19169	Mantiel	46
Moçillejo	19291	Morillejo	12
Mariana	16122	Mariana	30
Malpesa	16s/n	Malpesa (Poveda de la Obispalía). Despoblado	8
Mohorte	16078	Mohorte	34
Monrreal	16128	Monreal del Llano	40
Montalbanejo	16129	Montalbanejo	200
Mahora	02046	Mahora	120
Moya	16135	Moya	60
Manzaneruela	16117	Manzaneruela	20
Mira	16126	Mira	40
Monteagudo	16131	Monteagudo de las Salinas	44
Navas de Jorquera	02054	Navas de Jorquera	3
Noales	16078	Nohales	6
Noebda	16254	Noheda	9
Nabalón	16904	Navalón	50
Nava Ramiro	16s/n	Navarramiro (Monteagudo de las Salinas). Despoblado	2
Narboneta	16137	Narboneta	2
Osilla del Palmero	16s/n	Osilla del Palmero (Barbalimpia). Despoblado	5
Osa de la Vega	16145	Osa de la Vega	200
Ocentejo	19199	Ocentejo	14
Olmedilla Eliz	16143	Olmedilla de Eliz	28
Ortizuela	16s/n	Hortizuela (Villarejo-Sobrehuerta). Despoblado	6
Olmedilla de Arcas	16902	Olmedilla de Arcas (Valdeganga de Cuenca)	1
Onrrubia	16102	Honrubia	320
Olmedilla de Alarcón	16142	Olmedilla de Alarcón	30
Ontanaya	16103	Hontanaya	6
Ontalvilla	02034	Fuentealbilla	30
Olmeda de la Questa	16140	Olmeda de la Cuesta	100
Ontecyllas	16104	Hontecillas	90
Olmeda las Baleras[6]	16141	Olmeda del Rey	48
Poçuelo	16169	Pozuelo, El	30
Pinarejo	16159	Pinarejo	20
Provençio	16171	Provencio, El	300
Picazo	16158	Picazo, El	46
Puerta	19291	Puerta, La	60
Parra	16152	Parra de las Vegas, La	106
Parrilla	16191	San Lorenzo de la Parrilla	400
Palomera	16149	Palomera	80

[6] **Olmeda del Rey**: Población conocida hasta el siglo XIX como Olmeda de las Varelas. En 1829 pasa a denominarse Olmeda del Rey. (*Ayuntamiento de Olmeda del Rey [en línea]*. (Visto: 24 de febrero de 2017). Disponible en web: http://www.ayuntamiento.es/olmeda-del-rey).

INSTITUTO NACIONAL DE ESTADÍSTICA

Lugares 1646	Código INE	Municipio actual	Vecinos
Peñalén	19214	Peñalén	40
Pobeda de la Obispalía	16019	Poveda de la Obispalía	60
Peralbeche	19217	Peralveche	56
Poveda de la Sierra	19223	Poveda de la Sierra	120
Perales	16239	Perales, Los	4
Pajares	16909	Pajares	12
Puentetorres	02075	Puente Torres	6
Poço Llorente	02064	Pozo-Lorente	16
Priego	16170	Priego	450
Portilla	16163	Portilla	44
Paxarón	16146	Pajarón	24
Paxaroncillo	16147	Pajaroncillo	6
Poyatos	16165	Poyatos	70
Piqueras	16161	Piqueras del Castillo	96
Paracuellos	16150	Paracuellos	47
Requenco	19232	Recuenco, El	100
Riba Tajada	16909	Ribatajada	70
Riba Tajadilla	16909	Ribatajadilla	16
Ribagorda	16909	Ribagorda	38
Reíllo	16177	Reíllo	20
Salinas Fuente el Manzano	16187	Salinas del Manzano	30
Sotos	16909	Sotos	44
Saçedón	19245	Sacedón	12
Sotoca	16904	Sotoca	40
Serradiel	02024	Serradiel	2
San Martín	16192	San Martín de Boniches	20
Salva Cañete	16189	Salvacañete	80
Santa Cruz	16194	Santa Cruz de Moya	30
Solera	16199	Solera de Gabaldón	40
Tejas	16s/n	Tejas, Las (Fresneda de Altarejos). Despoblado	2
Talaya	16s/n	El Atalaya (Alarcón). Despoblado	2
Torrealba	16209	Torralba	34
Tondos	16078	Tondos	30
Tórtola	16902	Tórtola	30
Tejuncos	16216	Tresjuncos	50
Tébar	16204	Tébar	150
Torrubia del Castillo	16213	Torrubia del Castillo	30
Tejadillos	16205	Tejadillos	30
Talayuelas	16202	Talayuelas	50
Torralba	16209	Torralba	80
Tragacete	16215	Tragacete	70
Uña	16219	Uña	18
Yémeda	16276	Yémeda	2
Ynarejos	16097	Henarejos	50
Ynojossa	16099	Hinojosa, La	40
Ynojosos del Marquesado[7]	16100	Hinojosos, Los	40
TOTAL			**14.055**

FUENTE: AGS, CCA, DIV, legajo 23.1, imágenes 137-147.

[7] **Los Hinojosos**: Municipio resultado de la unión de Hinojoso de la Orden y Hinojosos del Marquesado. (*Ayuntamiento de Los Hinojosos [en línea]*. (Visto: 24 de febrero de 2017). Disponible en web: http://loshinojosos.eu/index.php/municipio/historia).

INSTITUTO NACIONAL DE ESTADÍSTICA

2. Partido de Huete[8]

Lugares 1646	Código INE	Municipio actual	Vecinos
Almonacid del Marquesado	16018	Almonacid del Marquesado	104
Alconchel[9]	16012	Alconchel de la Estrella	72
Alique	19019	Alique	33
Albendea	16006	Albendea	131
Alcázar	16010	Alcázar del Rey	298
Arandilla	16020	Arandilla del Arroyo	14
Alcobuxate	16011	Alcohujate	170
Bellascusa Paloshitos	19s/n	Villaescusa de Palositos (Peralveche). Despoblado	30
Baldecolmenas de Arriva	16906	Valdecolmenas de Arriba	78
Billar del Maestre	16910	Villar del Maestre	90
Baldecolmenas de Abaxo	16906	Valdecolmenas de Abajo	107
Berdeelpino	16112	Verdelpino de Huete	136
Buciegas	16038	Buciegas	44
Baldemoro	16112	Valdemoro del Rey	45
Billarejo de Fuentes	16264	Villarejo de Fuentes	324
Billar de Cañas	16253	Villar de Cañas	211
Billar del Saz de Abaxo[10]	16269	Villares del Saz	55
Billar del Saz de Arriba	16269	Villares del Saz	40
Baldeloso	19s/n	Valdelloso (Pareja). Despoblado	4
Bidelladrón *aldea de Valdeolibas*[11]	16259	Villar del Infantado	34
Balparayso de Abaxo	16901	Valparaíso de Abajo	115
Billarejo la Peñuela	16265	Villarejo de la Peñuela	45
Ventosa	16272	Ventosa, La	201
Barajas	16027	Barajas de Melo	290
Bellisca	16240	Vellisca	153
Bindel	16275	Vindel	35
Balparayso de Arriba	16901	Valparaíso de Arriba	58
Billar del Águila	16211	Villar del Águila	138
Bidelorno	16211	Villar del Horno	96
Bonilla	16112	Bonilla	121
Billanueba de Guadamejud	16250	Villanueva de Guadamejud	89
Billalba	16246	Villalba del Rey	450
Cuebas de Santiago	16s/n	Cuevas de Santiago (Mazarrulleque). Despoblado	9
Cuebas de Cañataçor[12]	16910	Cuevas de Velasco	185

[8] AL MARGEN: *"*(Cruz). *Relaçión de la vezindad que tienen la çiudad de Huete, villas y lugares de su Partido así realengas y eximidas como de señorío y abadengo, por testimonio del escrivano del Ayuntamiento consta que tienen 12.590 vezinos"*. (AGS, CCA, DIV, legajo 23.1, imagen 193).

[9] **Alconchel de la Estrella**: Por Real Decreto de 27 de junio de 1916, el municipio de Alconchel pasó a denominarse Alconchel de la Estrella. (Gaceta de Madrid, nº 184 de 2 de julio de 1916).

[10] **Villares del Saz**: Denominación actual del municipio, probablemente, resultado de la unión de Villar del Saz de Arriba y Villar del Saz de Abajo. (*Ayuntamiento de Villares del Saz [en línea]*. (Visto: 27 de febrero de 2017). Disponible en web: http://www.villaresdelsaz.org/el-pueblo/historia),

[11] **Villar del Infantado**: Municipio conquense conocido hasta el año 1928 con el nombre de Villar de Ladrón. (INE. *Alteraciones de los municipios en los Censos de Población desde 1846 [en línea]*. (Visto: 24 de febrero de 2017). Disponible en web: http://www.ine.es/intercensal/).

[12] **Cuevas de Velasco**: Denominación actual del municipio. Con anterioridad al siglo XVIII se denominó Cuevas de Cañatazor o Las Cuevas. (INE. *Censo de Pecheros. 1528 [en línea]*. (Visto: 27 de febrero de 2017). Disponible web: www.ine.es/prodyser/pubweb/censo_pecheros/tomo1.pdf).

INSTITUTO NACIONAL DE ESTADÍSTICA

Lugares 1646	Código INE	Municipio actual	Vecinos
Castillejo	16112	Castillejo del Romeral	100
Culebras	16272	Culebras	92
Çerbera	16073	Cervera del Llano	89
Córcoles	19245	Córcoles	136
Casasana	19211	Casasana	65
Caraçena	16s/n	Caracena del Valle (Castillejo del Romeral). Despoblado	10
Caraçenilla	16112	Caracenilla	60
Carrascosilla	16s/n	Carrascosilla (Huete). Despoblado	10
Carrascosa del Campo	16901	Carrascosa del Campo	565
Chillarón	19106	Chillarón del Rey	310
Castilforte	19078	Castilforte	84
Cañaberuelas	16051	Cañaveruelas	186
Canalejas	16045	Canalejas del Arroyo	256
Castejón	16067	Castejón	382
Escamilla	19110	Escamilla	160
Garcinarro	16173	Garcinarro	254
Guelbes	16108	Huelves	44
Gascueña	16094	Gascueña	362
Huete	16112	Huete	870
Hito	16101	Hito, El	93
Langa	16112	Langa, La	7
Loranca	16901	Loranca del Campo	43
Leganiel	16119	Leganiel	228
Moncalbillo	16112	Moncalvillo del Huete	35
Montalbo	16130	Montalbo	197
Maçarulleque	16173	Mazarulleque	165
Millana	19184	Millana	83
Naharros	16211	Naharros	28
Olivares	16139	Olivares de Júcar	122
Ontanalla	16103	Hontanaya	30
Olmedilla	16901	Olmedilla del Campo	73
Orcaxada	16211	Horcajada de la Torre	212
Portal Rubio	16162	Portalrubio de Guademejud	145
Puebla Almenara	16172	Puebla de Almenara	239
Pareja	19211	Pareja	437
Peraleja	16156	Peraleja, La	192
Palomares	16148	Palomares del Campo	350
Pineda	16160	Pineda de Gigüela	120
Quinteria de Santa María de Poyos[13]	19s/n	Santa María de Poyos. Despoblado	92
Saceda el Río	16112	Saceda del Río	85
Salmeroncillos Arriba y	16188	Salmeroncillos de Arriba	49
Abaxo	16188	Salmeroncillos de Abajo	
Saceda Trasierra	16185	Saceda-Trasierra	98
Saçedón	19245	Sacedón	543
Torrenteras	19184	Torrenteras (Escamilla)	10

[13] **Santa María de Poyos**: Desde 1956 anegado bajo las aguas del embalse de Buendía. (MERCADO BLANCO, JESÚS; MOYA BENITO, Mª JESÚS; HERRERA CASADO, ANTONIO (2003). *Historia de Sacedón. Patrimonio y costumbres*. Guadalajara: Aache ediciones, p.176)

INSTITUTO NACIONAL DE ESTADÍSTICA

Lugares 1646	Código INE	Municipio actual	Vecinos
Tabladillo	19211	Tabladillo	15
Jalabera [Jabalera]	16173	Jabalera	71
Torrejoncillo	16211	Torrejoncillo del Rey	560
Tinajas	16206	Tinajas	225
Uterviejo	16s/n	Uterviejo (Caracenilla). Despoblado	12
TOTAL[14]			**12.599**

FUENTE: AGS, CCA, DIV, 23.1, imágenes 193-198.

3. Partido de Molina de Aragón[15]

Lugares 1646	Código INE	Municipio actual	Vecinos
Anchuela del Campo	19115	Anchuela del Campo	22
Amayas	19265	Amayas	15
Alustante	19027	Alustante	108
Alcoroches	19013	Alcoroches	43
Adoves	19003	Adobes	47
Aragonçillo	19099	Aragoncillo	41
Aunquela	19034	Anquela del Pedregal	32
Anchuela del Pedregal	19190	Anchuela del Pedregal	6
Aldeyuela	19227	Aldehuela	3
Balermoso	19309	Valhermoso	34
Baños	19048	Baños de Tajo	35
Basalobre	19099	Valsalobre	7
Ventosa	19099	Ventosa	17
Concha	19265	Concha	50
Campillo	19059	Campillo de Dueñas	49
Cubillejo de la Sierra	19190	Cubillejo de la Sierra	24
Checa	19103	Checa	81
Cuebas Menadas	19s/n	Cuevas Minadas (Corduente). Despoblado	4
Çillas	19243	Cillas	31
Cubillejo del Sitio	19190	Cubillejo del Sitio	40
Chequilla	19104	Chequilla	10
Corduente	19099	Corduente	28
Canales	19099	Canales de Molina	13
Colla Avradas	19099	Cuevas Labradas	13
Castellote	19099	Castellote	3
Cañizares	19s/n	Cañizares, Dehesa de (Corduente). Despoblado	4
Chera	19227	Chera	6
Castellar	19076	Castellar de la Muela	24
Castilnuebo	19079	Castilnuevo	12

[14] El total de vecinos: 12.599, no concuerda con el total de vecinos del resumen inicial: 12.590.

[15] AL MARGEN: *"*(Cruz). *Repartimiento de la vezindad que tiene la villa de Molina, villas y lugares de su Partido así realengas y eximidas como de señorío y abbadengo. Por testimonio del corregidor consta que tienen 2.897 vezinos"*. (AGS, CCA, DIV, legajo 23.1, imagen 257).

INSTITUTO NACIONAL DE ESTADÍSTICA

Lugares 1646	Código INE	Municipio actual	Vecinos
Establés	19115	Establés	40
Escalera	19309	Escalera	9
Embid	19109	Embid	70
Fuente el Saz	19122	Fuentelsaz	49
Fuentebellida	19118	Fuembellida	9
Herrería	19134	Herrería	19
Ynojosa	19265	Hinojosa	52
Yunta	19332	Yunta, La	100
Lavros	19265	Labros	42
Levrancón	19099	Lebrancón	28
Molina	19190	Molina de Aragón	444
Mochales	19188	Mochales	36
Milmarcos	19183	Milmarcos	74
Motos	19027	Motos	19
Mexina	19178	Megina	29
Morenilla	19195	Morenilla	13
Nobella	19s/n	Novella (Molina de Aragón). Despoblado	4
Orea	19204	Orea	42
Ombrados	19139	Hombrados	17
Otilla	19277	Otilla	10
Povo	19222	Pobo de Dueñas, El	120
Pardos	19209	Pardos	32
Peralejos	19216	Peralejos de las Truchas	44
Piqueras	19221	Piqueras	26
Pinilla	19219	Pinilla de Molina	18
Prados Redondos	19227	Prados Redondos	24
Pradilla	19227	Pradilla	10
Rueda	19243	Rueda de la Sierra	35
Rillo	19237	Rillo de Gallo	13
Selas	19254	Selas	54
Setillos	19255	Setiles	49
Torrubia	19285	Torrubia	73
Tortuera	19287	Tortuera	70
Tartanedo	19265	Tartanedo	93
Trayd	19289	Traíd	32
Terçaga	19267	Terzaga	34
Tarabilla	19264	Taravilla	39
Tierço	19268	Tierzo	32
Torremocha	19283	Torremocha del Pinar	33
Torete	19099	Torete	3
Teroleja	19099	Teroleja	15
Terraza	19099	Terraza	4
Tordesilos	19272	Tordesilos	45
Torrequadrada	19277	Torrecuadrada de Molina	39
Torremochuela	19284	Torremochuela	14
Tordelpalo	19190	Tordelpalo	12
Tordellego	19271	Tordellego	26
TOTAL			**2.897**

FUENTE: AGS, CCA, DIV, 23,1, imágenes 257-261.

INSTITUTO NACIONAL DE ESTADÍSTICA

4. Partido de Requena[16]

Lugares 1646	Código INE	Municipio actual	Vecinos
Mira, 123 (vecinos) *inclusos 21 viudas*	16126	Mira	123
Requena[17] *con sus arrabales y caserías de La Vega, 780 vezinos en que se incluyen 104 viudas y 20 clérigos, como consta del Padrón del Real Servicio más moderno. Y*	46213	Requena	780
La Granja de Campo Robles,	46080	Camporrobles	68
La de Caudete,	46095	Caudete de las Fuentes	22
La de Villargordo	46259	Villargordo del Cabriel	39
TOTAL			**1.032**

FUENTE: AGS, CCA, DIV, legajo 23.1, imágenes 341-342. / AGS, CCA, DIV, legajo 23.4, imágenes 575-577.

5. Partido de San Clemente[18]

Lugares 1646	Código INE	Municipio actual	Vecinos
La villa de Lalberca *que es deste corregimiento*	16007	Alberca de Záncara, La	151
La villa de Alarcón[19] *que es de señorío,[…] con sus aldeas*	16003	Alarcón	361
Olmedilla	16142	Olmedilla de Alarcón	
El Picaço	16158	Picazo, El	
Ruvielos	16908	Rubielos Altos	
Gascas[20]	16s/n	Gascas de Alarcón. Despoblado	
La villa de Belmonte[21] *sin el lugar de* Hinoxossa, *su aldea*	16033	Belmonte	495 40
La villa de Bara de Rey[22] *con sus lugares*:	16238	Vara de Rey	237
Pozo Amargo	16166	Pozoamargo	53
Casas de Benítez	16060	Casas de Benítez	27

[16] AL MARGEN: "(Cruz). *Relación de la veçindad que tienen la villa de Requena, villas y lugares de su Partido, así realengas y eximidas como de señorío y abadengo. Por testimonio del escrivano de Ayuntamiento consta que tienen 903 vezinos en que se incluien 125 viudas y 20 clérigos*". (AGS, CCA, DIV, legajo 23.1, imagen 341).

[17] **Requena**: La villa de Requena estuvo integrada en la provincia de Cuenca. Por Real Orden de 25 de junio de 1851 pasó a formar parte de la provincia de Valencia. (GUAITA MARTORELL, AURELIO (1982). "El territorio Valenciano: Sus límites y divisiones". *En: Revista de Estudios de la vida local y autonómica, nº 214, INAP*, pp. 209-238).

[18] AL MARGEN: "(Cruz). *En la villa de San Clemente, a diez y seis días del mes de junio de mill y seisçientos y quarenta y seis años, el señor don Bernardino de Cuéllar y Mediano, Corregidor del Partido por su Magestad, en cumplimiento de la Real Orden por carta del señor Antonio Carnero, secretario del Rey nuestro señor, su fecha de Madrid a ocho de mayo deste presente año, por la qual de orden del señor Presidente y señores del Consejo de la Cámara, se ordena que su merçed envie relación çierta y verdadera con distinción y claridad de todos los lugares deste distrito, ansí realengos como de señorío y avadengo y de las villas eximidas y sus veçindades. Aviendo visto los padrones y testimonios de las veçindades que en cumplimiento de las órdenes que con ynserción de la referida, y en ausencia de su merçed despachó el Licençiado don Antonio de Olmos Figueroa su alcalde Mayor y Lugarteniente a las dichas villas y lugares han ynviado las justiçias dellos, ansí de los deste corregimiento como de las de señorío mas çercanos a el que a otro corregimiento realengo. Dado por los escribanos de sus ayuntamientos y el dado por el desta villa hiço la dicha relación en la manera siguiente*". (AGS, CCA, DIV, legajo 23.4, imagen 583)

[19] Las poblaciones de **Alarcón, Belmonte, Buenaché de Alarcón, Monreal del Llano, Osa de la Vega, Olmedilla de Alarcón, Hontanaya, El Provencio, Tresjuncos y Tébar** también están localizadas en el Partido de Cuenca. Discrepancia en el número de vecinos.

[20] **Gascas de Alarcón**: En los años setenta del siglo XX quedó anegado bajo las aguas del embalse de Alarcón. (*Ayuntamiento de Olmedilla de Alarcón [en línea]*. (Visto: 3 de marzo de 2017). Disponible en web: http://www.olmedilladealarcon.com/ayuntamiento.html).

[21] AL MARGEN: "*La villa de Belmonte que es de señorío no ha ynviado ahora el testimonio de la vecindad que al presente tiene, pero por el que ynvió el año de quarenta y quatro parece tenía quatroçientos y noventa y cinco vecinos, sin el lugar de Hinoxossa su aldea que tendrá hasta quarenta vecinos poco más o menos*". (AGS, CCA, DIV, legajo 23.4, imagen 583).

[22] AL MARGEN: "[…] *La villa de Bara de Rey que es deste corregimiento trescientos y diez y siete veçinos, conforme al libro y Repartimiento de alcavalas del año de quarenta y quatro en esta manera* […]", (AGS, CCA, DIV, legajo 23.4, imagen 583).

INSTITUTO NACIONAL DE ESTADÍSTICA

Lugares 1646	Código INE	Municipio actual	Vecinos
La villa de Barchín y	16029	Barchín del Hoyo	160
Balverdejo *su aldea*	16237	Valverdejo	20
La villa de Buenache de Alarcón *que es de señorío*	16039	Buenache de Alarcón	340
Billa Robledo	02081	Villarrobledo	798
Villanueba de la Xara *con sus aldeas*:	16251	Villanueva de la Jara	405
Poçoseco	16908	Pozoseco	30
Casas de Santa Cruz	16251	Casas de Santa Cruz	8
Ruvielos Bajos	16908	Rubielos Bajos	15
Villalgordo	02078	Villalgordo del Júcar	14
La villa de Cañavete y	16049	Cañavete, El	103
Cañada Juncosa *su aldea*	16047	Cañada Juncosa	34
El lugar de Casasimarro	16066	Casasimarro	150
El lugar de Gil García[23]	16244	Villagarcía del Llano	102
La villa de Honrruvia	16102	Honrubia	333
La villa de Hontanaya	16103	Hontanaya	94
El lugar de Ledaña	16118	Ledaña	115
La villa de Motilla *con el lugar de*	16134	Motilla del Palancar	400
Gavaldón *su aldea*	16092	Gabaldón	100
La villa de Las Mesas	16124	Mesas, Las	78
La villa de Madrigueras	02045	Madrigueras	137
La villa de Manglanilla	16125	Minglanilla	105
La villa de Minaya *que es de señorío*	02048	Minaya	243
La villa de Monrreal *que es de señorío*	16128	Monreal del Llano	44
La villa de Osa de la Vega *que es de señorío*	16145	Osa de la Vega	304
La villa de Pedroñeras	16154	Pedroñeras, Las	311
La villa de El Pedernoso	16153	Pedernoso, El	181
La villa de El Peral	16155	Peral, El	53
La villa de Puebla de San Salbador, *eximida*	16174	Puebla del Salvador	56
La villa de Prevençio *que es de señorío*	16171	Provencio, El	289
La villa de El Quintanar	16175	Quintanar del Rey	349
Esta villa de San Clemente	16190	San Clemente	961
La villa de Sisante	16198	Sisante	272
La villa de Santa María del Campo *que es de señorío*	16195	Santa María del Campo Rus	267
La villa de Santiago de la Torre	16s/n	Santiago de la Torre (San Clemente). Despoblado	10
La villa de Tarazona	02073	Tarazona de la Mancha	373
La villa de Tébar *que es de señorío*	16204	Tébar	175
La villa de Latalaya *que es de señorío*	16026	Atalaya del Cañavate	90
La villa de Trejuncos de Arze *que es de señorío*	16216	Tresjuncos	80
La villa de Villargordo de Villarejo	16247	Villalgordo del Marquesado	24
La villa de Villar de Cantos	16238	Villar de Cantos	15

[23] **Gil García**: Municipio de La Manchuela conquense limítrofe con la provincia de Albacete. A principios del siglo XVIII tomó el nombre de Villagarcía del Llano. (*Ayuntamiento de Villagarcía del Llano [en línea]*. (Visto: 3 de marzo de 2017). Disponible en web: http://www.villagarciadelllano.es/Historia_es_24_0_0_25.html).

INSTITUTO NACIONAL DE ESTADÍSTICA

Lugares 1646	Código INE	Municipio actual	Vecinos
La villa de Yniesta *con sus aldeas*:	16113	Iniesta	468
Castillejo	16068	Castillejo de Iniesta	36
La Graxa	16096	Graja de Iniesta	58
Villarpardo y Rivera	16248	Villalpardo	55
Villaharta	16271	Villarta	28
Cadoço	16113	Alcahozo	12
El Errumblar	16098	Herrumblar, El	41
TOTAL			**9.700**

FUENTE: AGS, CCA, DIV, legajo 23.4, imágenes 583-590 / AGS, CCA, DIV, legajo 23.1, imágenes 425-428.

6. Partido de Utiel[24]

Lugares 1646	Código INE	Municipio actual	Vecinos
Utiel[25]	46249	Utiel	504
TOTAL			**504**

FUENTE: AGS, CCA, DIV, legajo 23.1, imagen 501.

INSTITUTO NACIONAL DE ESTADÍSTICA

[24] AL MARGEN: "(Cruz). *Relación de la veçindad que tiene la villa de Utiel. Por testimonio de Miguel Franco, escrivano del Ayuntamiento consta que Utiel no tiene jurisdición ninguna, ni lugares, ni aldeas porque sólo es el casco. Y la villa tiene 504 vezinos, inclusos las viudas y menores".* (AGS, CCA, DIV, legajo 23.1, imagen 497).

[25] **Utiel**: Por Real Orden de 25 de junio de 1851, Utiel y los restantes pueblos de la Comarca se desgajaron de la provincia de Cuenca y fueron anexionados a la de Valencia. (GUAITA MARTORELL, *op. cit*., pp. 209-238).

Provincia de GALICIA

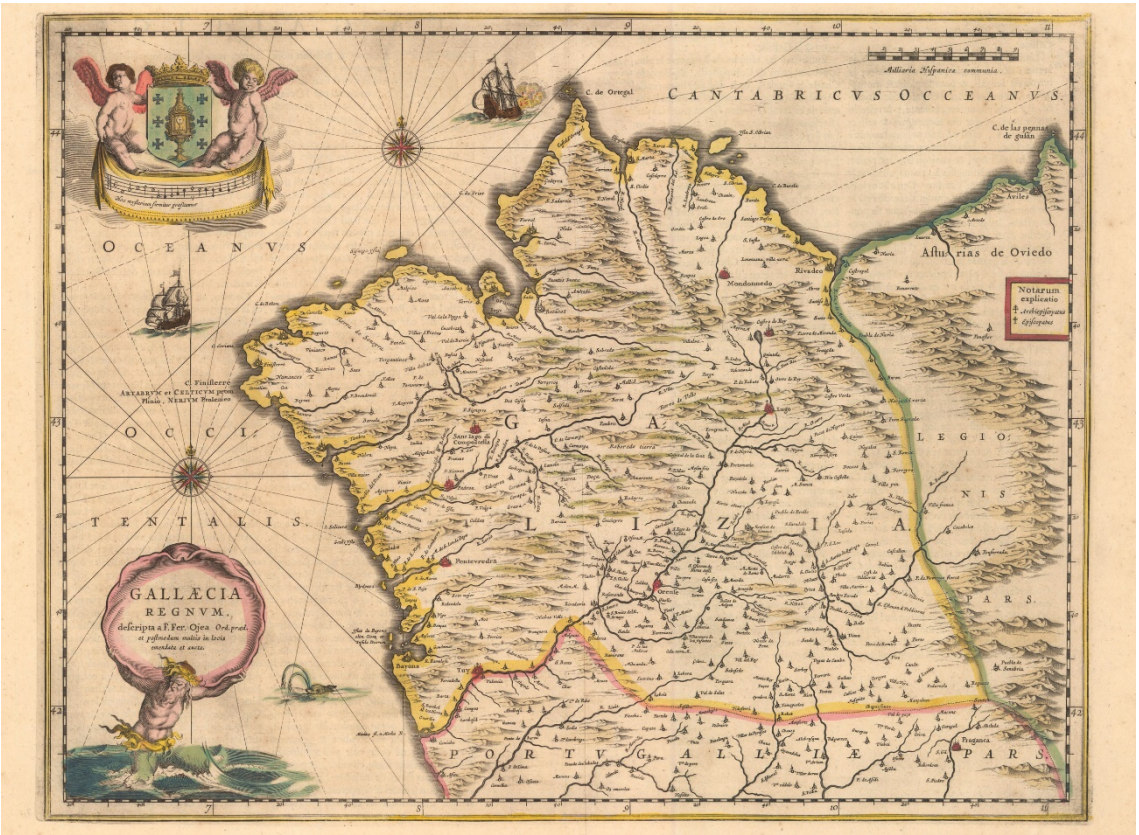

Fuente: Instituto Geográfico Nacional (España). *Gallaecia Regnum* [Material Cartográfico] / [F. de Fer. Ojea Ord. praed.; [Gerard Mercator].]. – [1639-1644]. – 1 mapa: color: 37,5 x 48,5 cm en una hoja de 48 x 57,5 cm. – (Signatura: 32-D-64)

1. Partido de Baiona
2. Partido de Betanzos
3. Partido de A Coruña
4. Partido de Viveiro

Total vecinos: 28.116
Total despoblados: 0

INSTITUTO NACIONAL DE ESTADÍSTICA

1. Partido de Baiona[1]

Lugares 1646	Código INE	Municipio actual	Vecinos
Bayona y Monterreal	36003	Baiona	197
Bayona y	36003	Baiona (Santa María P.)	97
Baredo	36003	Baredo (Santa María P.)	
Bossas *y sus quatro feligresías*	36057	Bouzas (Vigo)	275
Bigo	36057	Vigo	341
Coto de Barrantes *y sus feligresías*	36046	Barrantes (San Andrés P.)	511
Conçejo y Partido de Creçente *y sus diez y ocho feligresías*	36014	Crecente	749
Partido y conçejo de Fragosso *con sus veinte y nueve feligresías*	36038	Fragoso	757
Guarda *y sus quatro feligresías*	36023	Guarda, A	550
La Jurisdicción de Hoya *y sus quatro feligresías*	36036	Oia	227
Balle de Minor *con sus diez y siete feligresías*	36021	Miñor	964
Mos y su Partido *en que se incluyen diez y siete feligresías*	36033	Mos	274
La Cámara de Pesegueiro *con sus tres feligresías*	36055	Pesegueiro (San Miguel P.)	101
Villa de Porriño *con sus diez y siete feligresías*	36039	Porriño, O	459
Partido de Reboreda *con sus nueve feligresías*	36045	Reboreda (Santa María P.)	227
La Cámara de Salceda *con sus siete feligresías*	36049	Salceda de Caselas	444
Villa de Santiago de Redondela y el	36045	Redondela (Santiago P.)	150
Coto de Sedeyra	36045	Cedeira (San Andrés P.)	
Partido y concejo de Sotomayor *en que se incluyen veinte lugares y feligresías*	36053	Soutomaior	589
Partido y concejo de Sobroso *en que se yncluyen la villa de Puente Areas y treinta y siete feligresías*	36030 36042	Villasobroso Ponteareas	1.008
Villa de Salvatierra y su Partido *en que se yncluyen treinta y dos feligresías*	36050	Salvaterra de Miño	510
El coto de Santo Antonyo *con sus diez feligresías*	36060	Santo Antonio e Combe	238
Valle de Tebra *con sus dos feligresías*	36054	Tebra (San Salvador P.)	92
Partido y concejo de Tielas y	s/n	-	480
Cobelo *con sus catorce feligresías*	36013	Covelo, (Santiago, P.)	
Ciudad de Tuy *con la aldea de*	36055	Tui	480
Paços de Reyes *y sus dos feligresías*	36055	Pazos de Reyes (Sagrario A.)	
TOTAL			**9.720**

FUENTE: AGS, CCA, DIV, legajo 23.1, imágenes 89-92.

[1] AL MARGEN: "(Cruz). *Relación de la veçindad que tiene la villa de Bayona, villas y lugares de su Partido, así realengas y eximidas como de señorío y abadengo. Por testimonio del escrivano de Ayuntamiento consta que tiene 9.720 vezinos*". (AGS, CCA, DIV, legajo 23.1, imagen 89).

INSTITUTO NACIONAL DE ESTADÍSTICA

2. Partido de Betanzos[2]

Lugares 1646	Código INE	Municipio actual	Vecinos
Andrade	15078	Andrade	26
Ares *y su Jurisdición*	15004	Ares	344
Betanzos	15009	Betanzos	667
Brates	15026	Brates	10
Barrios Dermida	15026	Ermida, A	17
Borifanos	15026	Borrifáns (San Pedro)	28
Biones	15001	Vions	17
Bergondo	15008	Bergondo	130
Bigo	15005	Vigo	43
Bilacoba	15001	Vilacova (San Tomé). Abegondo	25
Billachá	15063	Vilachá	39
Billa de Puentes de Hume	15069	Pontedeume	324
Biobre	15069	Boebre	33
Breamo	15069	Breamo (San Miguel)	41
Billa Mateu	15091	Vilamateo (Santiago)	23
Barallobre	15009	Barallobre	41
Canas	15021	Cañas	25
Cessuras y	15902	Cesuras	20
Braga	15902	Bragade (San Mamede)	
Colantres	15027	Colantres	26
Couyna	15063	Cuíña (Santa María)	56
Cabanas	15026	Cabanas	16
Cines	15063	San Nicolás de Cinés. Oza dos Ríos	41
Cullergondo	15001	Cullergondo	21
Coyrós	15027	Coirós	29
Costoya	15080	Costoya	8
Cortinao	15008	Cortiñán (Santa María)	16
Cerneda	15001	Cerneda	20
Cecebre	15017	Cecebre (San Salvador)	65
Cos	15001	Cos	14
Coto Pequeño	15066	Couto Pequeno, O	59
Coto de Cabreyro	15013	Cabreiros	492
Cedeyra *y su Jurisdición*	15022	Cedeira	720
Coto de Malados	15025	Ulfe de Malados	53
Cerdido y Malados	15025	Cerdido	134
Coto de Meroy con el Frongal	15081	Meroi	135
Coto de Somoza	15081	Somozas, As	46
Coto de Andel	15048	Andel, O (Vilanova)	30
Coto de Leyro	15048	Leiro	94
Coto de Monfero *y su Jurisdición*	15050	Monfero	1.453
Coto de Pruços *y su Jurisdición*	15039	Pruzos	198
Coto de Muniferal	15003	Muniferral (San Cristovo)	44
Coto de Callobre	15048	Callobre (San Xoán)	40

[2] AL MARGEN: "(Cruz). *Relación de la veçindad que tiene la ciudad de Betanzos, villas y lugares de su Partido así realengas y eximidas como de señorío y abadengo. Por testimonio del escrivano de Ayuntamiento consta que tienen 12.787 veçinos inclusas las viudas*". (AGS, CCA, DIV, legajo 23.1, imagen 97).

INSTITUTO NACIONAL DE ESTADÍSTICA

Lugares 1646	Código INE	Municipio actual	Vecinos
Coto de Villamorel	15064	Vilamourel (San Xoan)	85
Coto de San Lorenço de Árbol	27065	Árbol (San Lourenzo)	76
Coto de Cela y Mántaras	15039	Mántaras (Santa María)	39
Coto de Cerdelo	15003	Cerdelo	12
Coto de Abegondo	15001	Abegondo	48
Coto de Santiso	15003	Santiso	76
Coto de Ferbenças y Rodeyro	15003	Fervenzas (San Vicente)	56
Coto de Parada *con lo agregado que es:*	15902	Parada:	128
Bandoja y	15902	Bandoxa	
Rodeyro	15902	Rodeiro	
Coto de Oza	15902	Oza	90
Coto de Sobrado *con su Jurisdición*	15039	Sobrado, O	753
Coto de Bribes	15017	Bribes (San Cipriano)	67
Coto de Santa Marta de Babío	15008	Babío (Santa Marta)	26
Coto de Noguerosa	15069	Nogueirosa (San Cosme)	102
Dorona y	15091	Doroña (Santa María)	89
Grandal	15091	Grandal (San Pedro)	
Espinuca	15027	Espenuca, A	21
Filgueyra	15006	Filgueira	33
Figaredo	15022	Figaredo	18
Fene	15035	Fene	36
Franco y	15001	Franco	51
Pineyro	15009	Piñeiro	
Ferrol *y su Jurisdición*	15036	Ferrol	441
Guiliade	15009	Guiliade	27
Guíssamo	15008	Guísamo (Santa María)	24
Goimil	15006	Goimil	17
Grana	15036	Graña, A	104
Jubian[¿]a y Caranza[3]	15054	Jubia (San Martín)	106
Lagoa	15008	Lagoa, A	9
Loureda	15008	Loureda	27
Liminon	15001	Limiñón	13
Leyro	15001	Leiro	21
Laraje	15015	Laraxe (San Mamede)	33
Limodre	15035	Limodre (Santa Olalla)	32
Mandayos	15059	Mandayos	18
Magalofes	15035	Magalofes (San Xurxo)	22
Maninos	15035	Maniños (San Salvador)	48
Miño y	15048	Miño	91
Vemantes	15048	Bemantes (Santo Tomé)	
Moeche	15049	Moeche	136
Neda *y su Jurisdición*	15055	Neda	142
Narayo	15076	Naraío (Santa María)	297
Obre	15064	Obre (San André)	12
Piadela	15009	Piadela	24

[3] **Jubia**: Jurisdicción perteneciente a la antigua provincia de Betanzos. Integraba las feligresías de Jubia y Caranza. (MADOZ, PASCUAL, *op. cit.*).

INSTITUTO NACIONAL DE ESTADÍSTICA

Lugares 1646	Código INE	Municipio actual	Vecinos
Pontellas y	15009	Pontellas (Santa María)	16
San Pedro Dasbiñas	15009	Viñas (San Pedro)	
Probaos	15026	Probaos	20
Porçomillos	15063	Porzomillos	15
Presedo	15001	Presedo	9
Perlío	15035	Perlío	10
Puerto de Murgardos	15051	Mugardos	55
Pedroso	15054	Pedroso (San Salvador)	40
Puentes García Rodríguez *y su Jurisdición*	15070	Pontes de García Rodríguez, As	472
Perbes y	15048	Perbes	80
Villarmayor	15091	Vilarmaior	
Quintana	15064	Quintas (Santo Estevo)	37
Requián	15009	Requián	33
Roys	15008	Rois	12
San Pedro de Biçono	15001	Vizoño (San Pedro)	16
Santiago de Meangos	15001	Meangos (Santiago)	22
San Miguel de Figueroa	15001	Figueroa (San Miguel)	28
San Salvador de Billozas	15064	Vilouzás (San Salvador)	71
Santa María de Sarandones	15001	Sarandón (Santa María). Abegondo	30
Santiago de Ois	15027	Ois (Santiago)	34
Santa María Doys	15027	Ois (Santa María)	35
San Pantaleón	15064	Viñas (San Pantaleón)	66
Santa Cruz	15063	Santa Cruz	21
Souto	15064	Souto	28
Sanfíns	15092	Sanfíns	41
Salto	15063	Salto (San Tomé)	14
San Jurjo	15079	Sanxurxo	48
Sillobre	15035	Sillobre (Santa Mariña)	36
San Mateo de Transancos *y su Jurisdición*	15054	Trasancos (San Mateo)	139
Serantes y	15036	Serantes (San Salvador)	82
Serantellos	15036	Serantellos	
Santa María Mayor del Bal	15054	Santa María Mayor de Val (Narón)	65
Santa Marta *y su Jurisdición con el*	15s/n	-	1.455
Coto de Mañón	15044	Mañón	
San Sadurniño	15019	San Sadurniño	302
Tiobre	15009	Tiobre (San Martiño)	44
Transanquelos	15026	Trasanquelos	33
Tabeyo	15021	Tabeaio (San Martiño)	21
Trasancos *y su Jurisdición*	15036	Trasancos (Santa Icia)	244
TOTAL			**12.787**

FUENTE: AGS, CCA, DIV, legajo 23.1, imágenes 97-103.

INSTITUTO NACIONAL DE ESTADÍSTICA

3. Partido de A Coruña[4]

Lugares 1646	Código INE	Municipio actual	Vecinos
Coruña	15030	Coruña, A	1.369
Coto de Cambre *que tiene tres feligresías*	15017	Cambre	101
Coto de Binseyra *que está incluso en la feligresía de* Santa María de Çelas	15031	Celas (Santa María)	20
Coto de Zésamo *que está incluso en la feligresía de* San Martín de Castro	15031	Sésamo (San Martiño)	16
Cotos de Morás y Soandrés *que se componen de dos feligresías*	15005 15041	Morás Soandres (San Pedro)	87
Coto de Valle de Mins *que está incluso en la feligresía de* Santa María de Loureda	15005	Loureda (Santa María)	28
Coto de Sofán *que está incluso en la feligresía de* San Salvador de Sofán	15019	Sofán (San Salvador)	43
Coto de Villar de Francos *que está inclusso en la feligressía de* San Jorge de Arçe	15019	Vilar de Francos	15
Coto de Meyrama *que está incluso en la feligresía de* San Andrés de Meyrama	15024	Meirama (San Andrés)	17
Coto de Arcay *que está incluso en la feligresía de* Santa Susana de Arcay	15084	Arcai de Abaixo	7
Cotos de Rus y Villado [abbad?] *que tiene las feligresías de* Santa María de Rus y San Crepián	15019	Rus (Santa María)	39
Villa de Cayón y su Jurisdición *que se compone de diez feligresías*	15044	Cayón	88
Cotos de Ardaña y Silván *que tienen quatro feligresías*	15019 15029	Ardaña (Santa María) Silván	68
Cotos de Bértoa y Lemayo *que tienen nueve feligresías*	15019 15041	Bértoa (Santa María) Lemaio (Santa Mariña)	291
Cotos de Herboedo, Oseyro y Datande *que se componen de tres feligresías*	15041 15005 15024	Erboedo (Santa María) Oseiro (San Tirso) Astande	97
Coto de Sorriço *que es la feligresía de* San Pedro de Sorriço	15005	Sorrizo (San Pedro)	9
Jurisdición Real de la Coruña *que se compone de 24 feligresías*	15030	Coruña, A	938
Jurisdición de Berdillo *que se compone de 26 feligresías*	15019	Berdillo (San Lourenzo)	512
Merindad de Miraflores *que se compone de 17 feligresías*	15053	Miraflores	493
Monte Mayor	15002	Montemaior	22
Merindad de Villar Prego *que se compone de seis feligresías*	15019	Prego, O	116
Merindad de la Serenoba *que se compone de tres feligresías*	15s/n	-	183
TOTAL[5]			**4.559**

FUENTE: AGS, CCA, DIV, legajo 23.1, imágenes 165-167.

[4]AL MARGEN: "(Cruz*). Relación de las veçindades que tiene la ciudad de la Coruña, villas y lugares de su Partido así realengas y eximidas como de señorío y abadengo. Por testimonio del escribano de Ayuntamiento consta que tienen 4.699 veçinos*". (AGS, CCA, DIV, legajo 23.1, imagen 165).

[5] El total de vecinos: 4.559, no concuerda con el total de vecinos del resumen inicial: 4.699.

INSTITUTO NACIONAL DE ESTADÍSTICA

4. Partido de Viveiro[6]

Lugares 1646	Código INE	Municipio actual	Vecinos
Vivero *y lugares de su Jurisdición*	27066	Viveiro	1.050
TOTAL			**1.050**

FUENTE: AGS, CCA, DIV, legajo 23.1, imagen 489.

INSTITUTO NACIONAL DE ESTADÍSTICA

[6] AL MARGEN: "(Cruz). *Relación de la veçindad que tiene la villa de Vivero y lugares de su Jurisdición. Por testimonio del escrivano de Ayuntamiento consta que tienen 1.050 vezinos en que se incluyen las viudas y pobres*". (AGS, CCA, DIV, legajo 23.1, imagen 489).

Provincia de GRANADA



Fuente: Instituto Geográfico Nacional (España). *Granata et Murcia Regna* [Material Cartográfico] / [Joan Blaeu]. – [1663]. – 1 mapa: color: 37,5 x 49 cm en una hoja de 47 x 58,5 cm. – (Signatura: 32-F-6)

1. Partido de Málaga
2. Partido de Ronda y Marbella
3. Partido de Vélez-Málaga

Total vecinos: 14.111
Total despoblados: 1

INSTITUTO NACIONAL DE ESTADÍSTICA

1. Partido de Málaga[1]

Lugares 1646	Código INE	Municipio actual	Vecinos
Almoxía. *150 y 11 viudas*	29011	Almogía	161
Álora[2]. *158 y 29 viudas*	29012	Álora	587
Alhaurín de la Torre. *151 y 6 viudas*	29007	Alhaurín de la Torre	157
Alhaurín. *176 y 7 viudas*	29008	Alhaurín el Grande	183
Aloçaina. *140 y 3 viudas*	29013	Alozaina	143
Almáchar	29009	Almáchar	57
Benamargosa	29026	Benamargosa	72
Borje	29030	Borge, El	114
Benaque	29066	Benaque	30
Benalmádena	29025	Benalmádena	23
Cártama. *243 y 16 viudas*	29038	Cártama	259
Casarabonela. *170 y 16 viudas*	29040	Casarabonela	186
Coyn. *471 y 1 viuda*	29042	Coín	472
Casabermeja	29039	Casabermeja	216
Colmenar	29043	Colmenar	173
Cútar	29050	Cútar	57
Guaro. *77 y 3 viudas*	29058	Guaro	80
Mixas. *154 y 10 viudas*	29070	Mijas	164
Moclinejo	29071	Moclinejo	43
Macharabiaya	29066	Macharaviaya	34
Olías	29067	Olías	18
Piçarra, *52 y dos viudas*	29080	Pizarra	54
Riogordo	29083	Riogordo	294
Sedella	29087	Sedella	110
Totalán	29092	Totalán	29
Yunquera. *85 y 10 viudas*	29100	Yunquera	95
TOTAL			**3.811**

FUENTE: AGS, CCA, DIV, legajo 23.1, imágenes 277-280. / AGS, CCA, DIV, legajo 23.2, 1-408, imágenes 265-672.

[1] AL MARGEN: "(Cruz). *Relación de la veçindad que tienen la çiudad de Málaga, villas y lugares de su Partido así realengas y eximidas como de señorío y abadengo. De los lugares de la Jurisdición y distrito de Málaga 3.443 vezinos. Falta el casco de la ciudad*". (AGS, CCA, DIV, legajo 23.1, imagen 277).

[2] **Álora**: Discrepancia en datos de vecindad. Legajo 23.1: 187; 23.2: 587. Hemos considerado la cifra del legajo 23.2 porque se corresponde con el documento de la relación nominal de vecinos.

INSTITUTO NACIONAL DE ESTADÍSTICA

2. Partido de Ronda y Marbella[3]

Lugares 1646	Código INE	Municipio actual	Vecinos
Arriate	29020	Arriate	100
Atajate	29021	Atajate	40
Alcalá del Valle	11002	Alcalá del Valle	100
Algatocín	29006	Algatocín	100
Burgo	29031	Burgo, El	300
Benaocaz	11009	Benaocaz	100
Benarravá	29029	Benarrabá	100
Benadalid	29022	Benadalid	100
Benalauría	29024	Benalauría	100
Benayján	29028	Benaoján	100
Benahabís	29023	Benahavís	50
Cortés	29023	Cortés	300
Cartaxima	29037	Cartajima	100
Casares *con el cortixo de* Manilva	29041	Casares	600
Estepona	29051	Estepona	200
Faraxán	29052	Faraján	100
Grazalema	11019	Grazalema	500
Gausín	29056	Gaucín	400
Genalguaçil	29057	Genalguacil	30
Hojén	29076	Ojén	40
Júzcar	29065	Júzcar	50
Jubrique	29064	Jubrique	30
Moclón	29s/n	Moclón (Júzcar). Despoblado	2
Monda	29073	Monda	100
Montejaque	29074	Montejaque	100
Marbella	29069	Marbella	500
Obrique	11038	Ubrique	500
Parauta	29077	Parauta	100
Pejerra	29081	Pujerra	30
Pondeyre	29014	Alpandeire	50
Ronda	29084	Ronda	2.400
Setenil	11034	Setenil	300
Tolox	29090	Tolox	100
Villaluenga	11040	Villaluenga del Rosario	100
Ximera	29063	Jimera de Líbar	100
Ygualexa	29060	Igualeja	100
Ystán	29061	Istán	50
TOTAL			**8.072**

FUENTE: AGS, CCA, DIV, legajo 23.1, imágenes 345-348.

[3] AL MARGEN: "(Cruz*). Relación de la veçindad que tienen las çiudades de Ronda y Marbella, villas y lugares de su Partido así realengas y eximidas como de señorío y abadengo. Por testimonio del corregidor consta que tienen 8.072 vezinos*". (AGS, CCA, DIV, legajo 23.1, imagen 345).

INSTITUTO NACIONAL DE ESTADÍSTICA

3. Partido de Vélez-Málaga[4]

Lugares 1646	Código INE	Municipio actual	Vecinos
Almayate	29094	Almayate Alto	10
	29094	Almayate Bajo	
Alfarnate	29003	Alfarnate	90
Alfarnatejo	29004	Alfarnatejo	36
Arenas	29019	Arenas	54
Algarroboque	29005	Algarrobo	18
Árches	29016	Árchez	40
Bélez	29094	Vélez-Málaga	1.000
Benamocara	29027	Benamocarra	140
Canillas de Albayda	29034	Canillas de Albaida	50
Cómpeta	29045	Cómpeta	100
Corumbela	29086	Corumbela	16
Canillas de Aceytuno	29033	Canillas de Aceituno	250
Daymalos	29019	Daimalos	30
Frijiliana	29053	Frigiliana	40
Yznate	29062	Iznate	60
Nerja	29075	Nerja	20
Sayalonga	29086	Sayalonga	18
Salares	29085	Salares	36
Torre	29901	Torremolinos	220
TOTAL			**2.228**

FUENTE: AGS, CCA, DIV, legajo 23.1, imagen 93.

[4]AL MARGEN: "(Cruz). *Relación de la veçindad que tienen la ciudad de Belez Málaga, villas y lugares de su Partido así realengas y eximidas como de señorío y abadengo. Por testimonio del corregidor consta que tienen 2.228 vezinos*". (AGS, CCA, DIV, legajo 23.1, imagen 93).

INSTITUTO NACIONAL DE ESTADÍSTICA

Provincia de GUADALAJARA

Sin datos censales 1646



Castilla. Mapas generales. [1640]. Joan y Cornellius Blaeau [Amsterdam, 1640]. 1 mapa 41x50 cm., en una hoja de 51x60 cm. (Signatura: IGN 32 G)

INSTITUTO NACIONAL DE ESTADÍSTICA

Provincia de JAÉN



Fuente: Instituto Geográfico Nacional (España). *Andaluzia: continens Sevillan et Cordubam* (detalle) [Material Cartográfico] / [Joan Blaeu]. – [1646]. – 1 mapa: color: 38,1 x 50 cm en una hoja de 49,8 x 59,2 cm. – (Signatura: 32-D-76)

1. Partido de Jaén
2. Partido de Andújar
3. Partido de Baeza
4. Partido de Martos
5. Partido de Quesada
6. Partido de Úbeda
7. Partido de Alcalá la Real

Total vecinos: 48.184
Total despoblados: 2

INSTITUTO NACIONAL DE ESTADÍSTICA

1. Partido de Jaén[1]

Lugares 1646	Código INE	Municipio actual	Vecinos
Alcaudete	23003	Alcaudete	1.638
Baylén	23010	Bailén	777
Valdepeñas	23093	Valdepeñas de Jaén	242
Beas	23012	Beas de Segura	495
Cañuelo	23s/n	El Cañuelo, casería de (Marmolejo). Despoblado	27
Cazalilla	23027	Cazalilla	94
Cambil y Alhavar	23018	Cambil	465
Campillo de Arenas	23019	Campillo de Arenas	284
Castillo de Locubín	23026	Castillo de Locubín	552
Chiclana	23029	Chiclana de Segura	275
Fuente del Rey	23002	Fuente del Rey	45
Guardia	23038	Guardia de Jaén, La	288
Guelma	23044	Huelma	718
Jaén	23050	Jaén	3.787
Lupión	23057	Lupión	62
Menxíbar	23061	Mengíbar	326
Mancha Real	23058	Mancha Real	721
Torrelcampo	23086	Torredelcampo	600
Torrequebradilla	23903	Torrequebradilla	14
Villar don Pardo	23098	Villardompardo	600
Villargordo	23903	Villargordo	100
Villares	23099	Villares, Los	16
Ybros	23046	Ibros	39
TOTAL[2]			**12.165**

FUENTE: AGS, CCA, DIV, legajo 23.1, imágenes 201-204.

2. Partido de Andújar[3]

Lugares 1646	Código INE	Municipio actual	Vecinos
Andújar	23005	Andújar	2.121
Marmolejo	23059	Marmolejo	206
Villanueba	23096	Villanueva de la Reina	453
TOTAL			**2.780**

FUENTE: AGS, CCA, DIV, legajo 23.1, imagen 41.

[1] AL MARGEN: "(Cruz). *Relación de la veçindad que tienen la ciudad de Xaén, villas y lugares de su Partido, así realengas y eximidas como de señorío y abadengo. Por testimonio del escribano de Ayuntamiento consta tienen 11.696 vezinos*". (AGS, CCA, DIV, legajo 23.1, imagen 201).

[2] El total de vecinos: 12.165, no concuerda con la cifra del resumen inicial: 11.696.

[3] AL MARGEN: "(Cruz). *Relación de la vecindad que tienen la ciudad de Andújar, villas y lugares de su Partido así realengas y eximidas como de señorío y abadengo. Por los testimonios de los escrivanos de Ayuntamiento consta que tienen 2.780 vecinos, en que no se incluyen los clérigos de mayores y menores órdenes*". (AGS, CCA, DIV, legajo 23.1, imagen 41).

INSTITUTO NACIONAL DE ESTADÍSTICA

3. Partido de Baeza[4]

Lugares 1646	Código INE	Municipio actual	Vecinos
Baeza	23009	Baeza	3.066
Baños	23011	Baños de la Encina	408
Bilches	23094	Vilches	349
Canena	23020	Canena	190
Garcíez	23086	Garcíez	35
Linares	23055	Linares	1.060
Mármol	23074	Mármol, El	51
Rus	23074	Rus	243
Torres	23085	Torreblascopedro	376
Vexíjar	23014	Begíjar	304
Xavalquinto	23049	Jabalquinto	147
Ybros	23046	Ibros	391
TOTAL			**6.620**

FUENTE: AGS, CCA, DIV, legajo 23.1, imágenes 81-82.

4. Partido de Martos[5]

Lugares 1646	Código INE	Municipio actual	Vecinos
Arjona	23006	Arjona	781
Arjonilla	23007	Arjonilla	677
Belmez[6]. *242; 92 pobres, 24 viudas y 32 menores, están inclusos*	14009	Belmez	242
Higuera. *82 vezinos; ynclusos 10 viudas*	23040	Lahiguera	82
Higuera de Calatrava	23041	Higuera de Calatrava	86
Jamilena	23051	Jamilena	75
Lopera	23056	Lopera	412
Martos. *1.700 vezinos; ynclussas 282 viudas y doncellas, y 11 menores*	23060	Martos	1.700
Noalejo. *55 vezinos; inclusas 9 viudas*	23064	Noalejo	55
Porcuna	23069	Porcuna	1.059
Santiago de Calatrava. *135 vezinos; ynclusos viudas y menores*	23077	Santiago de Calatrava	135
Torre Don Ximeno. *1.012 veçinos; inclusas las viudas*	23087	Torredonjimeno	1.012
Villafranca. *648 veçinos; inclusos 120 biudas y 14 menores*	14067	Villafranca de Córdoba	648
Ximena. *273 vezinos; inclusos 33 viudas y 3 clérigos*	23052	Jimena	273
TOTAL			**7.237**

FUENTE: AGS, CCA, DIV, legajo 23.1, imágenes 269-271.

[4] AL MARGEN: "(Cruz). *Relación de la veçindad que tienen la ciudad de Baeza, villas y lugares de su Partido, assí realengas y eximidas, como de señorío y abadengo. Por testimonio del escribano de Ayuntamiento consta que tienen 6.620 vezinos*". (AGS, CCA, DIV, legajo 23.1, imagen 81).

[5] AL MARGEN: "(Cruz). *Relación de la veçindad que tienen la villa de Martos, villas y lugares de su Partido así realengas y eximidas como de señorío y abadengo. Por testimonio de los escrivanos de Ayuntamiento consta que tienen 7.237 veçinos en que se incluyen 478 viudas, 57 menores y 94 pobres en esta forma*". (AGS, CCA, DIV, legajo 23.1, imagen 269).

[6] **Belmez y Villafranca de Córdoba**: Las poblaciones cordobesas de Belmez y Villafranca de Córdoba pertenecieron a Jaén hasta la reforma de Javier Burgos en 1833. (ESLAVA GALÁN, JUAN (1982). "El ámbito territorial del Reino de Jaén: una cuestión de geografía histórica". *En: Boletín del Instituto de Estudios Giennenses. Nº 112,* pp. 83-96. IDÁÑEZ DE AGUILAR, ALEJANDRO F. (1966). "Comarcas históricas en el Reino de Jaén". *En*: *Boletín del Instituto de Estudios Giennenses. Nº 162. 2,* pp. 867-894).

INSTITUTO NACIONAL DE ESTADÍSTICA

5. Partido de Quesada[7]

Lugares 1646	Código INE	Municipio actual	Vecinos
Albanchez	23001	Albanchez de Mágina	350
Billacarrillo	23095	Villacarrillo	700
Billanueba del Arçobispo	23097	Villanueva del Arzobispo	800
Bedmar	23902	Bedmar	500
Cazorla	23028	Cazorla	1.400
Cortijos de Quesada	23s/n	Cortijos del Marqués (Quesada). Despoblado	50
Castril	18046	Castril	150
Gimena	23052	Jimena	100
Garçíez	23902	Garcíez	100
Guexar	23045	Huesa	1.000
Jódar	23053	Jódar	400
Pozo	23070	Pozo Alcón	250
Quessada	23073	Quesada	700
Torres	23090	Torres	300
Yruela	23047	Iruela, La	500
Ysnatorafe	23048	Iznatoraf	400
TOTAL			**7.700**

FUENTE: AGS, CCA, DIV, legajo 23.1, imágenes 337-340.

6. Partido de Úbeda[8]

Lugares 1646	Código INE	Municipio actual	Vecinos
Albanchez[9]	23001	Albanchez de Mágina	195
Bien Servidas	02016	Bienservida	195
Castellar	23025	Castellar	421
Cabra	23017	Cabra del Santo Cristo	229
Cotillas	02028	Cotillas	42
Navas	23063	Navas de San Juan	246
Pegalajara	23067	Pegalajar	309
Riópar	02067	Riópar	87
San Estevan	23079	Santisteban del Puerto	350
Sabiote	23075	Sabiote	413
Soriguela	23084	Sorihuela del Guadalimar	66
Toreperejil	23088	Torreperogil	319
Úbeda	23092	Úbeda	2.923
Villa Carrillo	23095	Villacarrillo	715

[7] AL MARGEN: "(Cruz). *Relazión de la veçindad que tiene la villa de Quessada, villas y lugares de su Partido así realengas y eximidas como de señorío y abadengo. Por testimonio del corregidor consta que tienen 7.700 veçinos*". (AGS, CCA, DIV, legajo 23.1, imagen 337).

[8] AL MARGEN: "(Cruz). *Relación de la veçindad que tienen la çiudad de Úbeda, villas y lugares de su Partido, así realengas y eximidas como de señorío y abadengo. Por testimonio del escrivano de Ayuntamiento consta que tienen 8.483 vezinos*". (AGS, CCA, DIV, legajo 23.1, imagen 485).

[9] **Albanchez**: En la actualidad Albanchez de Mágina. Advertir que este municipio aparece también en los Partidos de Quesada y Segura de la Sierra.

INSTITUTO NACIONAL DE ESTADÍSTICA

Lugares 1646	Código INE	Municipio actual	Vecinos
Villanueva del Arçobispo	23097	Villanueva del Arzobispo	878
Villa Palaçios	02080	Villapalacios	196
Villaverde	02084	Villaverde de Guadalimar	91
TOTAL[10]			**7.675**

FUENTE: AGS, CCA, DIV, legajo 23.1, imágenes 485-487.

7. Partido de Alcalá la Real[11]

Lugares 1646	Código INE	Municipio actual	Vecinos
Alcalá la Real	23002	Alcalá la Real	1.624
Alhama[12]	18013	Alhama de Granada	995
Castillo	23026	Castillo de Locubín	511
Loxa	18122	Loja	877
TOTAL			**4.007**

FUENTE: AGS, CCA, DIV, legajo 23.1, imágenes 45-46.



FUENTE: España. Ministerio de Cultura y Deporte. Archivo General de Simancas. Pegalajar […]. 1559. MPD, 48, 098.

[10] El total de vecinos: 7.675 no concuerda con el total de vecinos del resumen inicial: 8.483.

[11] AL MARGEN *"*(Cruz*). Relación de la vecindad que tienen la çiudad de Alcalá la Real, villas y lugares de su Partido así realengas y eximidas como de señorío y abadengo. Por testimonio del escrivano del cavildo consta que tienen 4.007 vezinos"*. (AGS, CCA, DIV, legajo 23.1, imagen 45).

[12] **Alcalá la Real, Alhama de Granada y Loja**: Corregimiento tripartito instituido por los Reyes Católicos en 1495. (Junta de Andalucía. Atlas de la Historia del Territorio de Andalucía. *La organización del territorio durante el Antiguo Régimen. [en línea]*. (Visto: 27 de septiembre de 2018). Disponible en Web:
https://www.juntadeandalucia.es/institutodeestadisticaycartografia/atlasterritorio/).

INSTITUTO NACIONAL DE ESTADÍSTICA

Provincia de LEÓN



Fuente: Instituto Geográfico Nacional (España). *Legionis Regnum et Asturiarum Principatus* [Material Cartográfico] / [Jan Janszoon (Joannem Janssonius)]. – [1660]. – 1 mapa: color: 38 x 50 cm en una h de 49,5 x 62 cm. – (Signatura: 32-D-37)

1. Partido de León
2. Partido de Ponferrada

Total vecinos: 47.967
Total despoblados: 20

INSTITUTO NACIONAL DE ESTADÍSTICA

1. Partido de León[1]

Lugares 1646	Código INE	Municipio actual	Vecinos
Antimio de Arriba	24065	Antimio de Arriba	9
Alija de la Rivera	24227	Alija de la Ribera	8
Arcahueja	24175	Arcahueja	5
Alçedo *y su venta*	24134	Alcedo de Alba	8
Aldea	24189	Aldea de la Valdoncina, La	6
Antimio de Abajo	24105	Antimio de Abajo	8
Ardón	24006	Ardón	20
Armunia *y su tierra*	24089	Armunia	14
Almuzara	24037	Almuzara	6
Arintero	24177	Arintero	14
Alija de los Melones[2]	24003	Alija del Infantado	122
Abbadía de San Andrés de Espinareda *y Jurisdición*[3]	24196	Vega de Espinareda	750
Abbadía de Carracedo[4]	24038	Carracedo del Monasterio	40
Abbadía de Compludo[5]	24115	Compludo	80
Arenillas de Balderaduei	24139	Arenillas de Valderaduey	44
Abbadía de Baldios[6]	24021	Vega de Boñar, La (Boñar)	218
Abbadía de Poybueno[7]	24s/n	Monasterio de Poibueno (Matavenero y Poibueno). Desaparecido	40
Argañoso	24152	Argañoso	12
Alvires	24084	Albires	30
Arquillinos	49014	Arquillinos	20
Alcoba y	24055	Alcoba de la Ribera	18
Guerga del Río	24039	Huerga del Río	
Antoñán del Valle	24015	Antoñán del Valle	40
Abelgas	24164	Abelgas de Luna	40
Audanças	24005	Audanzas del Valle	30
Açebedo	24001	Acebedo	30
Aleje	24060	Aleje	28
Argança	24007	Arganza	40
Alcuhetas	24203	Alcuetas	12
Açebes del Páramo	24026	Acebes del Páramo	28
Ardonçino *del Conde de Luna*	24065	Ardoncino	20
Aviados y	24179	Aviados	30
Campormoso	24193	Campohermoso	

[1] AL MARGEN: "(Cruz*). Relaçión de la veçindad que tienen la ciudad de León, villas y lugares de su Partido, así realengas y eximidas como de señorío y abadengo. Por testimonio del corregidor consta que tienen 42.957 vezinos*". (AGS, CCA, DIV, legajo 23.1, imagen 217).

[2] **Alija de los Melones**: En los años 60 del siglo XX tomó el nombre de Alija del Infantado. (INE. *Alteraciones de los municipios en los Censos de Población desde 1846 [en línea]*. (Visto: 28 de febrero de 2017). Disponible en web: www.ine.es/intercensal).

[3] **Monasterio de San Andrés de Espinareda**: Monasterio y antigua jurisdicción eclesiástica con capital en Vega de la Espinareda. (MADOZ, PASCUAL, *op. cit.*).

[4] **Abadía de Carracedo**: Antigua abadía y jurisdicción eclesiástica con capital en Carracedo del Monasterio. (MIÑANO, SALVADOR, *op. cit.*).

[5] **Abadía de San Fructuoso de Compludo**: Antigua abadía y jurisdicción eclesiástica con capital en Compludo. (MADOZ, PASCUAL, *op. cit.*).

[6] **Abadía de Valdediós**: Abadía y antigua jurisdicción eclesiástica, con sede en la Vega de Boñar (Boñar).

[7] **Monasterio de Poibueno**: En la actualidad desaparecido. (QUINTANA PRIETO, AUGUSTO, (1968). "Los monasterios de Poibueno y San Martín de Montes". *En: Archivos Leoneses nº 43. León*: Centro de Estudios e Investigación "San Isidoro", pp. 63-131).

INSTITUTO NACIONAL DE ESTADÍSTICA

Lugares 1646	Código INE	Municipio actual	Vecinos
Alcañiçes *y su Jurisdición*	49003	Alcañices	856
Almança *y su Jurisdición*	24004	Almanza	420
Astorga *y su Jurisdición*	24008	Astorga	576
Benabides *y su Jurisdición*	24015	Benavides	616
Baldesogo de Abajo	24227	Valdesogo de Abajo	20
Baldefresno	24175	Valdefresno	6
Baldelafuente	24176	Valdefuentes del Páramo	3
Balle y	24s/n	-	14
Carvajal	24163	Carbajal de la Legua	
Balsemana	24061	Valsemana	5
Balberde de la Baldoncina[8]	24189	Valverde de la Virgen	8
Benazolbe	24006	Benazolve	14
Bega de Infançones	24197	Vega de Infanzones	12
Bega	24004	Vega de Almanza, La	16
Bentosilla	24901	Ventosilla de la Tercia	10
Belilla	24132	Velilla, La	4
Barrio	24901	Barrio de la Tercia	11
Balberde	24009	Valverde	6
Bandera	24037	Lavandera	11
Balençia de Don Juan *y su Jurisdición*	24188	Valencia de Don Juan	704
Bembibre *y su Jurisdición*	24014	Bembibre	1.574
Bañieza	24010	Bañeza, La	220
Bolaños	47024	Bolaños de Campos	60
Baldeteja y	24177	Valdeteja	30
Labraña	24177	Braña, La	
Bal de San Lorenço	24185	Val de San Lorenzo	128
Belilla de los Soteros	24107	Velilla de los Oteros	16
Beçilla de Balderaduey	47015	Becilla de Valderaduey	110
Bal de Rey	24182	Valderrey	28
Baldemora	24178	Valdemora	100
Baldelaloba	24169	Valdelaloba	24
Bouças de Penalva	24115	Bouzas	20
Busmayor	24011	Busmayor	24
Balverde Enrríquez	24190	Valverde-Enrique	24
Balleçillo	24191	Vallecillo	24
Bonillos *tierra de Astorga*	24023	Bonillos	20
Braçuelo	24023	Brazuelo	40
Baldespino de Alonso Vaca	24086	Valdespino de Vaca	10
Baldespino Cerón	24099	Valdespino de Cerón	14
Baldemorilla	24084	Valdemorilla	30
Baldeyglesia	24224	Valdeiglesias	10
Balcavado y	24136	Valcabado del Páramo	64
Roperuelos	24136	Roperuelos del Páramo	
Bega de Antoñán	24015	Vega de Antoñán	10
Baldebimbre	24187	Valdevimbre	24
Bega de los Árboles	24225	Vega de los Árboles	12

[8] **Valverde de la Virgen**: Población leonesa en la Comarca de Tierra de León. Perteneció a la antigua Hermandad de Valdoncina. En Madoz citada como Valverde del Camino (MADOZ, PASCUAL, *op. cit*.).

INSTITUTO NACIONAL DE ESTADÍSTICA

Lugares 1646	Código INE	Municipio actual	Vecinos
Balderas	24181	Valderas	300
Baldonquillo	47183	Valdunquillo	150
Busdongo	24901	Busdongo de Arbas	20
Baldefuentes Cabebalderas	24181	Valdefuentes (Valderas)	40
Bega de Villalobos	49232	Vega de Villalobos	30
Brecianos del Camino	24018	Bercianos del Real Camino	40
Béçares	24s/n	Bécares (Alija del Infantado). Despoblado	8
Baldesandinas	24228	Valdesandinas	30
Benabente *y su Jurisdición*	49021	Benavente	1.678
Bayos	24101	Bayos, Los	30
Castrillo de la Rivera	24227	Castrillo de la Ribera	4
Castro	24198	Castro, El	6
Carvajosa	24175	Carbajosa	4
Corvillo de la Sobarriba	24175	Corbillos de la Sobarriba	5
Cavanillas	24061	Cabanillas	4
Cascantes	24061	Cascantes	6
Campo y Santibáñez	24061	Campo y Santibáñez	12
Cabrillanes	24029	Cabrillanes	2
Cueta, La	24029	Cueta, La	45
Casería de Carrasconte	24s/n	Casería del Santuario de Carrasconte (Cabrillanes). Despoblado	2
Candemuela	24145	Candemuela	24
Cospedal	24145	Cospedal	26
Camplongo	24901	Camplongo de Arbas	11
Cármenes	24037	Cármenes	50
Canseco	24037	Canseco	46
Campo	24037	Campo	4
Castro Fuerte	24902	Castrofuerte	44
Cubillas	24901	Cubillas de Arbás	28
Cobrana *en el Bierzo*	24057	Cobrana	20
Canalejas	24004	Canalejas	30
Calaveras de Abajo	24004	Calaveras de Abajo	8
Castrotierra	24050	Castrotierra de Valmadrigal	40
Calçadilla de los Hermanillos	24024	Calzadilla de los Hermanillos	24
Castrillo de las Piedras	24182	Castrillo de las Piedras	24
Cortiguera *en el Bierço*	24027	Cortiguera	30
Congosto en el Bierço	24057	Congosto	32
Castro de la Lonva	24132	Castro la Lomba	14
Castro de la Vega	24190	Castrovega de Valmadrigal	36
Combarros y Quintanillas	24023	Quintanilla de Combarros	44
Cabeçón de Balderaduei	47028	Cabezón de Valderaduey	44
Carrizo	24039	Carrizo de la Ribera	28
Castrillo de Porma[9]	24201	Castrillo del Condado	20
Castellanos	24156	Castellanos	30
Castronuebo	49042	Castronuevo de los Arcos	28
Cofiñal	24121	Cofiñal	50

[9] **Castrillo del Condado**: En Madoz citado como Castrillo del Porma. (MADOZ, PASCUAL, *op. cit.*).

Lugares 1646	Código INE	Municipio actual	Vecinos
Castíl de Falé	24042	Castilfalé	26
Canedo *en el Bierzo*	24007	Canedo	16
Campelo *en el Bierzo*	24007	Campelo	20
Caldas	24164	Caldas de Luna	28
Castro Bol	47040	Castrobol	20
Cazanuecos	24005	Cazanuecos	20
Concejo de Ordás	24158	Santa María de Ordás	82
Concejo de Luna de Yuso	24167	Soto y Amio	344
	24158	Santa María de Ordás	
	24012	Barrios de Luna, Los	
	24132	Riello	
Concejo de Bega de Cervera	24194	Vegacervera	336
	24098	Matallana de Torio	
	24114	Pola de Gordón, La	
Concejo de Riba de Sil de Arriba	24109	Palacios de Sil	200
Concejo de Villamor de Riello	24132	Riello	184
Coto de Villar	24194	Villar del Puerto	140
Coto de Vaarjas	24011	Barjas	50
Concejo de la Lomba[10]	24132	Riello	142
Concejo de Casayo *y Juzgado de Baldorras*[11]	32017	Casaio	700
Concejo de Castro Calvón	24046	Castrocalbón	262
	24047	Castrocontrigo	
Concejo de Baalcaçer	24198	Vega de Valcarce	540
	24171	Trabadelo	
	24009	Balboa	
	24011	Barjas	
Concejo y Coto de Balboa	24009	Balboa	220
Concejo de Llamas de la Rivera	24092	Llamas de la Ribera	188
Concejo y Baylía de Bombuey	49121	Mombuey	650
Concejo de Valdevinayo	24040	Viñayo	78
Concejo de Cubillos	24064	Cubillos del Sil	110
Concejo y Valle del Torío	24076	Garrafe de Torío	400
	24222	Villaquilambre	
Concejo de Baldoré	24060	Crémenes	108
Concejo y Merindad de Curullón	24059	Corullón	110
Concejo y Valle de Curueño	24151	Santa Colomba de Curueño	226
	24193	Vecilla, La	
Concejo de Valdemagaz	24093	Magaz de Cepeda	100
Concejo de Laciana	24202	Villablino	500
Concejo de Modino	24056	Cistierna	186
	24137	Sabero	
Concejo de Sena	24164	Sena de Luna	90
	24145	San Emiliano	
Concejo y Jurisdizión de Alva	24134	Robla, La	640
	24061	Cuadros	
Concejo de Arbas	24901	Villamanín	200

[10] **Campo la Lomba**: Hasta el año 1970 este Ayuntamiento estuvo conformado por localidades del antiguo Concejo de la Lomba. (INE. *Alteraciones de los municipios en los Censos de Población desde 1846 [en línea]*. (Visto: 20 de noviembre de 2017). Disponible en web: www.ine.es/intercensal).

[11] **Casaio**: Después de la división territorial de 1833, Casaio pasó a formar parte del Concejo de Carballeda de Valdeorras en la provincia de Ourense.

INSTITUTO NACIONAL DE ESTADÍSTICA

Lugares 1646	Código INE	Municipio actual	Vecinos
Concejo de Redipollos	24129	Reyero	180
	24021	Boñar	
	24121	Puebla de Lillo	
Concejo de Rivesla	24056	Cistierna	88
	24137	Sabero	
Concejo de Luna de Suso	24164	Sena de Luna	355
	24167	Soto y Amío	
	24012	Barrios de Luna, Los	
Concejo de Ribadesil de Abajo	24110	Páramo del Sil	250
	24112	Peranzanes	
	24070	Fabero	
Concejo de Villaornate	24902	Villaornate	206
Concejo de Ventanillo	24060	Crémenes	88
Concejo de la Pola de Gordón	24114	Pola de Gordón, La	60
Concejo de Valderueda	24183	Valderrueda	120
	24120	Prioro	
Concejo de Colle	24021	Boñar	114
Concejo de Amío	24167	Soto y Amío	40
Concejo de Baldetuéjar	24183	Valderrueda	326
Concejo de los Çilleros de Don Rodrigo	24029	Cabrillanes	258
	24101	Murias de Paredes	
	24109	Palacios del Sil	
	24110	Páramo del Sil	
	24202	Villablino	
Concejo de Boñar	24021	Boñar	304
	24129	Reyero	
Concejo de Valdellorma	24068	Ercina, La	142
Concejo de Peñamián[12]	24021	Boñar	260
Concejo de Fenar	24134	Robla, La	112
	24098	Matallana del Torio	
Concejo de Omaña	24101	Murias de Paredes	504
	24132	Riello	
Concejo de la Encartación de Curueño	24179	Valdepiélago	144
	24193	Vecilla, La	
Concejo de Porma	24021	Boñar	40
Concejo de las Arrimadas	24068	Ercina, La	124
Concejo de Oteros del Rey[13]	24107	Pajares de los Oteros	150
Carrizo *y sus anejos*	24039	Carrizo de la Ribera	60
Cacabelos	24030	Cacabelos	228
Cabañas del Portiel[14]	24027	Cabañas Raras	40
Carvajales de Alba *y su Jurisdición*	49036	Carbajales de Alba	404
Distriana	24066	Destriana	60

[12] **Concejo de Peñamián**: Comarca leonesa que integraba 12 poblaciones. Armada, Campillo, Ferreras, Lodares, Quintanilla y Vegamián quedaron anegadas bajo las aguas del embalse de Juan Benet entre 1967-1969. Las localidades de Orones, Rucayo y Valdehuesa pasaron a pertenecer al municipio de Boñar; Primajas y Viego al municipio de Reyero, y la localidad de Utrero fue expropiada pero no sumergida bajo el embalse. (PASTRANA, LUIS (1992). *Despoblados leoneses*. León: Caja España).

[13] **Concejo de Oteros del Rey**: Antigua comarca leonesa conocida en la actualidad como Los Oteros. (*Ayuntamiento de Pajares de los Oteros [en línea]*; (Visto: 1 de septiembre de 2017). Disponible en web: http://mobile.solopueblos.net/castilla-y-leon/leon/pajares-de-los-oteros-ayuntamiento).

[14] **Cabañas Raras**: [Cabañas del Portiel de Don Fernando]: A finales del siglo XVIII toma el nombre de Cabañas Raras. (GUERRA, AQUILINO, (2013). *Las Cabañas del Portiel de don Fernando. Del siglo XV al XVIII*. Ponferrada).

INSTITUTO NACIONAL DE ESTADÍSTICA

Lugares 1646	Código INE	Municipio actual	Vecinos
Espina de Tremor	24083	Espina de Tremor	24
Estébanez y Calçada	24223	Estébanez de la Calzada	30
Erbedo *en el Bierço*	24034	Hervededo	20
El Villar de Villagrá[15]	47176	Unión de Campos, La	40
Fresnellino del Monte	24006	Fresnellino del Monte	10
Fresno y ermita de Nuestra Señora	24189	Fresno del Camino	9
Fontún	24901	Fontún de la Tercia	11
Felmín	24037	Felmín	6
Espinosa de la Rivera	24133	Espinosa de la Ribera	30
Farballes	24187	Farballes	14
Fontanillas de Castro Torafe	49186	Fontanillas de Castro	30
Folledo	24114	Folledo	28
Fresnedo *en el Bierço*	24064	Fresnedo	30
Fuentes de Ropel	49082	Fuentes de Ropel	80
Fonfría de Zamora	49071	Fonfría	20
Fuencebadón	24152	Foncebadón	28
Fuentes de los Oteros	24107	Fuentes de los Oteros	26
Golpejar	24901	Golpejar de la Tercia	3
Grulleros	24197	Grulleros	7
Genestosa	24145	Genestosa	28
Golpejar	24175	Golpejar de la Sobarriba	14
Gete	24037	Gete	16
Getino	24037	Getino	11
Genícera	24037	Genícera	22
Guseros de los Oteros	24081	Gusendos de los Oteros	60
Grajalejos de las Matas	24217	Grajalejo de las Matas	24
Grisuela del Páramo	24026	Grisuela del Páramo	30
Guerga de Frayles	24228	Huerga de Frailes	40
Gordaliça del Pino	24077	Gordaliza del Pino	48
Galleguillos	24139	Galleguillos de Campos	50
Grajal de la Rivera	24005	Grajal de Ribera	56
Gordoncillo	24078	Gordoncillo	120
Granja de San Vicente	24170	Granja de San Vicente, La	30
Grañeras	24024	Grañeras, Las	28
Huergas *del Concejo de Babia de Suso*	24029	Huergas de Babia	18
Hurones de Castroponce	47177	Urones de Castroponce	24
Ospital *y su Jurisdición en [¿]*	24082	Hospital de Órbigo	186
Joarilla	24086	Joarilla de las Matas	44
León	24089	León	600
Llanos de Alba y La Dehesa	24134	Llanos de Alba	9
Lorençana	24061	Lorenzana	8
La Riera	24029	Riera de Babia, La	18
Lago	24029	Lago de Babia	19
Llamazares	24177	Llamazares	12
Lugueros	24177	Lugueros	30

[15] **El Villar de Villagrá**: Conocido también como Villar de Roncesvalles (León). En 1841 se une con la población cercana de Villagrá (Valladolid). Por Real Decreto de 27 de junio de 1916, toma el nombre de La Unión de Campos. (Gaceta de Madrid de 2 de julio de 1916. Disponible en Web: https://www.boe.es/datos/pdfs/BOE/1916)

INSTITUTO NACIONAL DE ESTADÍSTICA

Lugares 1646	Código INE	Municipio actual	Vecinos
Lucillo *y su Jurisdizión*	24090	Lucillo	240
Laguna de la Somoza	24185	Lagunas de Somoza	44
Laguna de Negrillos *y su Jurisdizión*	24088	Laguna de Negrillos	286
Lillo *en Valdeburón*	24121	Puebla de Lillo	50
Liegos *en Baldeburón*	24001	Liegos	28
Losada *en el Bierço*	24014	Losada	24
Langre	24019	Langre	36
Marialva	24227	Marialba de la Ribera	5
Marne	24227	Marne	6
Montejos	24189	Montejos del Camino	14
Murias	24029	Murias, Las	18
Meroy	24029	Meroy	18
Majúa	24145	Majúa, La	36
Millaró	24901	Millaró de la Tercia	8
Merindad de Villaçala	24228	Villazala	571
Merindad de Çepeda	24093	Magaz de Cepeda	498
Merindad de los Berrueces	47019	Berrueces	314
Mostajas	24s/n	Mostajas (Cebrones del Río). Despoblado	4
Morgovejo	24183	Morgovejo	50
Merindad de Turienzo	24152	Santa Colomba de Somoza	244
Merindad de Balboa	24009	Balboa	220
Merindad y Concejo de La Somoza	24209	Villafranca del Bierzo	250
Mayorga	47084	Mayorga	450
Matadeón de los Oteros	24097	Matadeón de los Oteros	28
Molinaferrera	24090	Molinaferrera	48
Matança *junto a Balderey*	24099	Matanza	28
Mayde	49104	Mahíde	30
Morales del Rey	49128	Morales de Rey	32
Matallana	24153	Matallana de Valmadrigal	50
Manjarín y	24152	Manjarín (Santa Colomba de Somoza)	32
Labor del Rey	24s/n	Labor del Rey (Santa Colomba de Somoza). Despoblado	
Manganeses de la Lampreana	49108	Manganeses de la Lampreana	36
Moscas	24136	Moscas del Páramo	40
Mataluenga	24104	Mataluenga	25
Mansilla del Páramo	24174	Mansilla del Páramo	30
Moral de la Ribera[16]	24201	Moral del Condado	26
Matilla de Arçón	49113	Matilla de Arzón	38
Melgar de Arriba	47089	Melgar de Arriba	120
Monasterio de Bega	47091	Monasterio de Vega	66
Mansilla de las Mulas *y su Jurisdición*	24094	Mansilla de las Mulas	774
Melgar de Abajo	47088	Melgar de Abajo	60
Matança *en los Oteros*	24099	Matanza de los Oteros	32
Molina Seca	24100	Molinaseca	66
Maluenga	24152	Maluenga, La	18

[16] **Moral de la Ribera**: Denominación actual: Moral del Condado [Condado del Porma]. *Ayuntamiento de Vegas del Condado [en línea]*. (Visto 17 de marzo de 2017). Disponible en Web: www.vegasdelcondado.com).

INSTITUTO NACIONAL DE ESTADÍSTICA

Lugares 1646	Código INE	Municipio actual	Vecinos
Nabafría Nabatejera	24175	Navafría	8
Nabatejera	24222	Navatejera	7
Noçeda *y sus anejos*	24102	Noceda	118
Nava de los Oteros	24058	Nava de los Oteros	16
Oncina	24189	Oncina de la Valdoncina	6
Onçonilla	24105	Onzonilla	6
Oteruelo	24161	Oteruelo de la Valduerna	3
Otero,	24219	Otero de Escarpizo	30
La Carrera y	24219	Carrera, La	
Villa Obispo	24219	Villaobispo de Otero	
Olleros del Conde Luna	24134	Olleros de Alba	24
Otero de las Dueñas	24040	Otero de las Dueñas	36
Otero de Sariego	49242	Otero de Sariegos	38
Omañón	24132	Omañón	14
Oteruelo de Campos	47s/n	Oteruelo de Campos (Monasterio de Vega). Despoblado	26
Oçaniego	24s/n	Ozaniego (Alija del Infantado). Despoblado	20
Posadilla	24144	Posadilla de la Vega	10
Puente de Villarante	24227	Puente Villarente de Villaturiel	1
Pobladura	24164	Pobladura de Luna	6
Piedrafita	24037	Piedrafita	25
Poladura	24901	Poladura de la Tercia	30
Pedrosa	24037	Pedrosa	4
Pontedo	24037	Pontedo	18
Piornedo	24037	Piornedo	10
Piedrafita	24029	Piedrafita de Babia	18
Préstamo de Tabladillo[17]	24152	Tabladillo	30
Partido *y Jurisdizión de* Cabrera[18]	24172	Truchas	1.120
Porto,	49162	Porto	200
Pías y	49154	Pías	
Barjacoba	49154	Barjacoba	
Puentenuebo	s/n	-	30
Puebla de Sanabria *y su Jurisdición*	49166	Puebla de Sanabria	1.500
Puente de Órbigo	24082	Puente de Órbigo	12
Pajares de los Oteros	24107	Pajares de los Oteros	50
Perales *junto a Otero*	24s/n	Perales (Otero de Escarpizo). Despoblado	5
Palaciosmil	24123	Palaciosmil	20
Paradela *en el Bierço*	24206	Paradela de Arriba	28
Paradelán *junto a Salas*	24206	Paradela del Río	31
Pardamaça *en el Vierço*	24169	Pardamaza	14
Posada del Río[19]	24s/n	Posada del Río. Despoblado	28

[17] **Préstamo de Tabladillo**: Con anterioridad al siglo XIX integrado por los pueblos de Folgoso, Tabladillo y La Tejada. (MADOZ, PASCUAL, *op. cit.*).

[18] **Partido y Jurisdicción de Cabrera**: Antigua demarcación territorial integrada en el Partido Judicial de Ponferrada. (MIÑANO BEDOYA, SEBASTIÁN (1826-1829). *Diccionario geográfico estadístico de España y Portugal*. 11 vols. Madrid. Imprenta de Pierat Peralta).

[19] **Posada del Río**: Municipio citado en Madoz con ayuntamiento en Congosto. Desde 1960 anegado bajo las aguas del embalse de Bárcena. Los vecinos junto a los del municipio de Bárcena del Río fueron alojados en un poblado de nueva construcción: Bárcena

INSTITUTO NACIONAL DE ESTADÍSTICA

Lugares 1646	Código INE	Municipio actual	Vecinos
Palanquinos	24218	Palanquinos	38
Prado del Rey	24023	Pradorrey	44
Pajares de Beetria	49141	Pajares de la Lampreana	60
Piedrahita	49155	Piedrahita de Castro	32
Pinos y	24145	Pinos	48
Santo Millano	24145	San Emiliano	
Prioro	24120	Prioro	60
Pedrosa	24037	Pedrosa	54
Palaçuelo y	24173	Palazuelo de Órbigo	30
Gavilanes	24173	Gavilanes	
Prado *junto a Villalpando*	49165	Prado	14
Padrilla *en el Vierço*	24169	Pradilla	25
Pierros *junto a Cacabelos*	24030	Pieros	26
Primo	24110	Barrio de Primout	30
Priaranza	24091	Priaranza de la Valduerna	30
Palacios de la Valduerna *y su Jurisdición*	24108	Palacios de la Valduerna	1.200
Pobladura de Pelayo García	24113	Pobladura de Pelayo García	44
Pinos y	24s/n	-	23
Carvajosa *acia Zamora*	24175	Carbajosa	
Quadros y	24061	Cuadros	16
Villalbiera	24180	Villahibiera	
Quintana de Raneros	24162	Quintana de Raneros	8
Quintanilla	24052	Quintanilla	45
Quintanilla de Flórez	24125	Quintanilla de Flórez	14
Quintanilla del Monte	24015	Quintanilla del Monte	18
Quintanilla de Sollamas	24092	Quintanilla de Sollamas	50
Quintanilla de Antoñán	24015	Quintanilla del Valle	24
Quintanilla del Olmo	49169	Quintanilla del Olmo	14
Quintanilla del Molar	47128	Quintanilla del Molar	12
Quintanilla,	49097	Quintanilla	72
Justel y	49097	Justel	
Villalberde	49097	Villalverde	
Quintana del Marco,	24124	Quintana del Marco	126
Navianos y	24003	Navianos de la Vega	
La Uña	24001	Uña, La	
Quintana [cina?]	24s/n	-	5
Roderos	24227	Roderos	7
Robla y ermita de Nuestra Señora	24134	Robla, La	11
Robledo de la Baldoncina	24189	Robledo de la Valdoncina	5
Ribaseca	24162	Ribaseca	6
Roçuela *casi despoblado*	24s/n	Rozuela, La (Ardón). Despoblado	2
Rodilago de Babia de Yuso	24145	Riolago	36
Robledo de Babia de Yuso	24145	Robledo de Babia	26
Rudiezmo	24901	Rodiezmo de la Tercia	31
Rodillaço	24037	Rodillazo	12
Redilluera	24177	Redilluera	14

Bierzo (24115). (*Junta de Castilla y León [en línea]*. (Visto: 28 de febrero de 207). Disponible en web: http://www.educa.jcyl.es/crol/es/material-multimedia/embalse-barcena).

INSTITUTO NACIONAL DE ESTADÍSTICA

Lugares 1646	Código INE	Municipio actual	Vecinos
Redipuertas	24177	Redipuertas	22
Rueda *y su Jurisdición*	24079	Rueda del Almirante	820
Regueras	24127	Regueras de Arriba	216
	24127	Regueras de Abajo	
Riego del Monte	24218	Riego del Monte	12
Rioseco de Tapia	24133	Rioseco de Tapia	34
Riego de Ambrós	24100	Riego de Ambrós	28
Riego de la Vega	24131	Riego de la Vega	32
Rabanal el Viejo	24152	Rabanal Viejo	12
Rodrigatos	24023	Rodrigatos de la Obispalía	18
Rui de Castillo	24158	Riocastrillo de Ordás	16
Riego del Camino	49108	Riego del Camino	36
Riaño y	24s/n	Riaño. Despoblado	66
La Puerta[20]	24s/n	La Puerta. Despoblado	
Roales	47134	Roales de Campos	21
Rebollar de los Oteros	24058	Rebollar de los Oteros	38
Ribera *junto a Grajal*	24005	Ribera de la Polvorosa	32
Santa Olaja de la Rivera	24227	Santa Olaja de la Ribera	6
Santiago Mancilleros	24227	Mancilleros	5
San Justo de las Regueras	24227	San Justo de las Regueras	4
Santibáñez de Porma	24175	Santibáñez de Porma	6
Santa María del Monte	24156	Santa María del Monte de Cea	6
Santo Benia del Monte	24175	Santovenia del Monte	5
Solanilla	24175	Solanilla	7
San Felizmo	24s/n	San Felixmo (Valdefresno). Despoblado	7
Sorribos de Alba	24134	Sorribos de Alba	6
Seca	24061	Seca, La	4
Sariegos	24163	Sariegos del Bernesga	12
Santa Olaja y	24227	Santa Olaja de la Ribera	8
Açadinos	24163	Azadinos	
San Andrés del Rabanedo	24142	San Andrés del Rabanedo	10
San Miguel del Camino	24189	San Miguel del Camino	6
Santo Benia de la Valdoncina	24162	Santovenia de la Valdoncina	7
Sotico	24105	Sotico	2
San Feliz	24123	San Feliz de las Lavanderas	14
San Martino	24159	San Martín del Camino	20
San Miguel de Langre	24019	San Miguel de Langre	36
San Martín del Agostedo	24152	San Martín del Agostedo	31
Santiago del Molinillo	24104	Santiago del Molinillo	25
Salas de la Rivera	24122	Salas de la Ribera	34
San Miguel de las Dueñas	24057	San Miguel de las Dueñas	30
San Pedro de Sancoles	24s/n	-	28
Sotelo *en el Vierço*	24171	Sotelo	20
San Juan de la Mata	24007	San Juan de la Mata	30

[20] **Riaño y La Puerta**: Poblaciones anegadas bajo las aguas del pantano de Riaño en el año 1987. Su población se integró en Nuevo Riaño (24130). (*Ayuntamiento de Nuevo Riaño [en línea]*. (Visto: 28 de febrero de 2017). Disponible en web: http://www.ayuntamientoriano.es/municipio/).

INSTITUTO NACIONAL DE ESTADÍSTICA

Lugares 1646	Código INE	Municipio actual	Vecinos
Santa Cruz y	24170	Santa Cruz de Montes	40
Santiváñez de Montes	24170	Santibáñez de Montes	
Santiago de Penalva y	24115	Peñalba de Santiago	30
Sanjuanacio	24s/n	-	
San Pedro de Mallo	24169	San Pedro Mallo	24
Santiago de las Villas	24040	Santiago de las Villas	28
Soto de la Vega	24166	Soto de la Vega	36
Santa Colomba de Turiençó[21]	24152	Santa Colomba de Somoza	26
San Andrés de las Fuentes	24170	San Andrés de las Puentes	30
Santa Cristina de Valmadrigal	24153	Santa Cristina de Valmadrigal	46
San Juan de Torres	24053	San Juan de Torres	24
San Miguel de Montañán	24086	San Miguel de Montañán	24
Santa María de los Soteros	24097	Santa María de los Oteros	20
San Román de los Oteros *y sus anejos*	24081	San Román de los Oteros	84
Sobredo de la Nuera	24165	Sobredo	24
Santováñez de Valdeyglesias	24224	Santibáñez de Valdeiglesias	40
Santo Venia de San Marcos	24167	Santovenia	20
Santa Marina de Turrienzo	24152	Santa Marina de Somoza	28
Santa Marina del Rey	24159	Santa Marina del Rey	80
San Cibrián de Castro Torafe	49186	San Cebrián de Castro	46
San Martín de Torres	24053	San Martín de Torres	21
San Pedro *y sus varrios*	24150	San Pedro Bercianos	40
San Félix de la Rivera	24131	San Félix de la Vega	24
Santa María del Páramo	24157	Santa María del Páramo	60
Santa Marinica *junto a Villazala*	24228	Santa Marinica	14
San Martín de la Falamosa	24104	San Martín de la Falamosa	28
Sorriba	24056	Sorriba	32
San Cibrián del Condado	24201	San Cipriano del Condado	20
Sésamo *en el Vierço*	24196	Sésamo	40
Saludes del Páramo	24117	Saludes de Castroponce	36
San Esteban del Molar	49188	San Esteban del Molar	30
Santa Lucía	24114	Santa Lucía	24
San Julián del Monte	24198	San Julián	8
San Adrián y La Losilla	24199	Losilla, La y San Adrián	24
Santerbás de Campos	47153	Santervás de Campos	200
San Llorente	47084	San Llorente	20
San Helices de Mayorga	47140	Saelices de Mayorga	30
San Pedro de las Dueñas	24087	San Pedro de las Dueñas	44
San Pedro de las Dueñas	24139	San Pedro de las Dueñas	32
San Pelayo *aora Zamora*	24228	San Pelayo	25
San Adrián del Valle	24141	San Adrián del Valle	40
San Cibrián de Ardón	24006	San Cibrián	14
San Justo de los Oteros	24058	San Justo de los Oteros	32
San Miguel del Valle	49192	San Miguel del Valle	100
Trobajo del Camino	24142	Trobajo del Camino	13
Torneros	24105	Torneros del Bernesga	5

[21] **Santa Colomba de Somoza**: Población citada por Madoz como Santa Colomba de Turienzo o de Somoza. En la actualidad: Santa Colomba de Somoza. (MADOZ, PASCUAL, *op. cit.*).

INSTITUTO NACIONAL DE ESTADÍSTICA

Lugares 1646	Código INE	Municipio actual	Vecinos
Trobajo de Çereçedo	24089	Trobajo del Cerecedo	9
Torre del *Conçejo de Suso*	24029	Torre de Babia	43
Truébano	24145	Truébano	18
Tabanero	24037	Tabanedo	6
Tolibia de Abajo	24177	Tolibia de Abajo	18
Tolibia de Arriva	24177	Tolibia de Arriba	22
Tábara *y su Jurisdición*	49214	Tábara	238
Tombrío de Arriba	24169	Tombrío de Arriba	16
Tombrío de Abajo	24169	Tombrío de Abajo	48
Tapia de la Rivera	24133	Tapia de la Ribera	30
Tabladillo de Turienço	24152	Tabladillo	24
Toral de los Guzmanes	24168	Toral de los Guzmanes	250
Torre y Santa Marina	24170	Santa Marina de Torre	40
Tejedo y	24109	Tejedo del Sil	20
Mata de Otero	24109	Mataotero	
Texerina	24120	Tejerina	24
Tapioles	49216	Tapioles	60
Tierra de la Reyna[22]	24020	Boca de Huérgano	300
Toldanos de la Sobarriva	24227	Toldanos	5
Tendal	24175	Tendal	3
Torre de Barrio	24145	Torrebarrio	32
Villatoriel	24227	Villaturiel	12
Villaçete	24175	Villacete	4
Villamayor	24201	Villamayor del Condado	7
Villafeliz	24175	Villafeliz de la Sobarriba	8
Villalbone	24175	Villalboñe	5
Villaçil	24175	Villacil	6
Villavente	24175	Villavente	7
Villaseca	24175	Villaseca de la Sobarriba	6
Villa Obispo y	24222	Villaobispo de las Regueras	12
La Candamia	24089	Candamia, La (León, ciudad)	
Villamoros	24222	Villamoros de las Regueras	8
Villa Çulema	24s/n	Villazulema (Villarrodrigo de las Regueras). Despoblado	1
Villarodrigo	24222	Villarrodrigo de las Regueras	4
Villabalter	24142	Villabalter	7
Villanueva del Carnero	24162	Villanueva del Carnero	11
Villoria	24223	Villoria de Órbigo	6
Villa de Soto	24197	Villadesoto	4
Villecha	24191	Villeza	8
Villacedré	24162	Villacedré	6
Villargusán	24145	Villargusán	16
Villaceino	24167	Villaceid	26
Villamanín	24901	Villamanín de la Tercia	10
Villanueva	24901	Villanueva de la Tercia	15

[22] **Tierra de la Reina**: Antigua jurisdicción en la Provincia y Partido de León. Comprendía las poblaciones de: Boca de Huérgano, Barniedo de la Reina, Besande, Los Espejos de la Reina, Llánaves de la Reina, Portilla de la Reina, Siero de la Reina, Valverde de la Sierra y Villafrea de la Reina. (MADOZ, PASCUAL, *op. cit.*).

INSTITUTO NACIONAL DE ESTADÍSTICA

Lugares 1646	Código INE	Municipio actual	Vecinos
Villanueva del Pontedo	24037	Villanueva de Pontedo	22
Villaverde	24076	Villaverde de Arriba	12
Villafranca *y su Jurisdición*	24209	Villafranca del Bierzo	575
Villamañano *y su Jurisdición*	24212	Villamañán	600
Villaverde de Arcayos	24004	Villaverde de Arcayos	28
Villanueva de Jamuz *y su Jurisdición*	24154	Villanueva de Jamuz	158
Villanueva de las Mançanas	24218	Villanueva de las Manzanas	40
Villacintor	24156	Villacintor	70
Villanueva de Valdueça	24115	Villanueva de Valdueza	28
Villar de Golfer	24091	Villar de Golfer	12
Villamiçar	24156	Villamizar	50
Villamartín y Peña Adrada	24110	Villamartín del Sil	36
Villar y Corral	24171	Villar de Corrales	28
Villagarçía de la Vega	24144	Villagarcía de la Vega	20
Villamartín de Campos	34220	Villamartín de Campos	48
Villamoratiel	24217	Villamoratiel de las Matas	48
Villeça en Campos	24191	Villeza	18
Villalva de la Lampreana	49246	Villalba de la Lampreana	40
Villavidel	24033	Villavidel	30
Villanueva de la Seca	49s/n	Villanueva de la Seca (San Esteban del Molar). Despoblado	28
Vidanes	24056	Vidanes	34
Villafáfila *y sus anejos*	49242	Villafáfila	100
Villadangos	24205	Villadangos del Páramo	40
Villaçe *y sus anejos*	24212	Villace	160
Villalovos	49248	Villalobos	270
Villalovar	24006	Villalobar	30
Villalva de la Loma	47211	Villalba de la Loma	30
Villarrín del Páramo	24174	Villarrín del Páramo	38
Vivero en las Bavias	24101	Vivero	18
Villanueva del Campo	49260	Villanueva del Campo	300
Villapadierna	24063	Villapadierna	40
Villarente	24225	Villarente	16
Villaverde de Sandoval	24095	Villaverde de Sandoval	24
Villarfañé	24225	Villafañe	44
Villaroañe	24227	Villarroañe	40
Villimer	24225	Villimer	18
Villamuñío	24024	Villamuñío	30
Villamartín de Don Sancho	24213	Villamartín de Don Sancho	50
Villalonga	s/n	-	20
Villaquilambre	24222	Villaquilambre	24
Yniçio	24132	Inicio	14
Yrián	24167	Irián	14
Yçagre *Jurisdición de Mayorga*	24084	Izagre	20
Zalamilla	24099	Zalamillas	20
Zebrones	24053	Cebrones del Río	38
Zillanueba	24006	Cillanueva	24
Zimanes del Tejar	24055	Cimanes del Tejar	30

INSTITUTO NACIONAL DE ESTADÍSTICA

Lugares 1646	Código INE	Municipio actual	Vecinos
Zembranos	24065	Cembranos	24
Zereçinos *ambos barrios*	49046	Cerecinos de Campos	40
Zerulleda	24177	Cerulleda	20
TOTAL[23]			**43.494**

FUENTE: AGS, CCA, DIV, legajo 23.1, imágenes 217-236.

2. Partido de Ponferrada[24]

Lugares 1646	Código INE	Municipio actual	Vecinos
Arganza	24007	Arganza	28
Ambasmestas	24198	Ambasmestas	16
Azernada	24198	Cernada	2
Argentero	24198	Argenteiro	6
Acevo	24100	Acebo	18
Almázcara	24057	Almázcara	20
Arlança	24014	Arlanza	7
Almagarinos	24083	Almagarinos	12
Albares	24170	Albares de la Ribera	40
Bárzena del Río[25]	24s/n	Bárcena del Río. Despoblado	17
Valle de Ancares *que son nueve lugares y un concejo*	24036	Candín	196
Barrios de Salas[26] *que son tres barrios*	24115	Villar de los Barrios	195
Barrios	24012	Barrios de Luna, Los	6
Vega	24196	Vega de Espinareda	20
Berlanga	24019	Berlanga del Bierzo	17
Bárzena	24070	Bárcena de la Abadía	3
Billar de Otero	24196	Villar de Otero	8
Burbia	24196	Burbia	30
Balle	24196	Valle de Finolledo	25
Bustarga	24196	Bustarga, La	5
Balverde	24009	Valverde	5
Busmayor	24011	Busmayor	8
Bouças	24115	Bouzas	4
Busnadiego	24090	Busnadiego	11
Bembibre	24014	Bembibre	70
Billaberde	24038	Villaverde de la Abadía	16

[23] El total de vecinos: 43.494, no concuerda con el total de vecinos del resumen inicial: 42.957.

[24] AL MARGEN: "(Cruz). *Relaçión de la veçindad que tiene la villa de Ponferrada, villas y lugares de su Partido, así realengas y eximidas como de señorío y abadengo. Por testimonio del escribano de Ayuntamiento consta que tienen 4.473 veçinos*". (AGS, CCA, DIV, legajo 23.1, imagen 321).

[25] **Bárcena del Río**: Municipio anegado bajo las aguas del embalse de Bárcena en el año 1960. Su población junto con la del municipio de Posada del Río fueron realojadas en un poblado de nueva construcción: Bárcena del Bierzo. (*Ayuntamiento de Ponferrada. [en línea]*. (Visto: 1 de marzo de 2017). Disponible en web: http://www.ponferrada.mobi/es/conoce-ponferrada/donde-esta/estructura-municipio).

[26] **Barrios de Salas**: Conjunto histórico de Los Barrios de Salas. Ubicado en la denominada *Hoya Berciana* a 5 km. de Ponferrada, formado por tres núcleos de población: Lombillo de los Barrios, Salas de los Barrios y Villar de los Barrios, el más extenso y poblado de los tres. (*Junta de Castilla y León. Patrimonio [en línea]. (Visto: 1 de marzo de 2017*). Disponible en web: http://servicios.jcyl.es/pweb/datos.do?numero=5290&tipo=inmueble).

INSTITUTO NACIONAL DE ESTADÍSTICA

Lugares 1646	Código INE	Municipio actual	Vecinos
Boyeça	24071	Boeza	20
Biñales	24014	Viñales	30
Billar	24210	Villar	34
Billoria	24223	Villoria de Órbigo	6
Barrio de San Pedro Castañero de Arriba	24049	San Pedro Castañero	20
Balle	24071	Valle, El	14
Baldecañada	24115	Valdecañada	6
Borrenes	24022	Borrenes	23
Billavieja	24119	Villavieja	3
Boçes	24022	Voces	8
Bega de Yeres	24122	Vega de Yeres	10
Carracedelo	24038	Carracedelo	14
Columbrianos	24115	Columbrianos	22
Campo	24115	Campo	13
Castro Podame	24049	Castropodame	30
Cortiguera	24027	Cortiguera	10
Cavañas del Portiel[27]	24027	Cabañas Raras	32
Cueto	24143	Cueto	16
Canedo	24007	Canedo	8
Campelo	24007	Campelo	12
Cubillos	24064	Cubillos del Sil	34
Cavañas de la Dornilla	24064	Cabañas de la Dornilla	16
Castellanos	24156	Castellanos	3
Chano[28] y Prado	24112	Chano	20
Cacavelos	24030	Cacabelos	87
Corullón	24059	Corullón	61
Coto de Barjas *con sus quatro lugares de jurisdizión*	24011	Barjas	47
Calteyjera	24009	Cantejeira	16
Coto de Villar y Corrales	24011	Barjas	38
Coto de Balboa *con sus tres lugares de jurisdición*	24009	Balboa	26
Castañoso	24009	Castañoso	7
Chan de Villar	24009	Chandevillar	7
Castañeiras	24009	Castañeiras	5
Castro	24198	Castro, El	8
Compludo	24115	Compludo	14
Carraçedo de Compludo	24115	Carracedo de Compludo	12
Chana de la Somoza	24090	Chana de Somoza	8
Çinos	24s/n	-	13
Congosto	24057	Congosto	47
Colinas *y su concejo*	24083	Colinas del Campo de Martín Moro	50
Calamocos	24049	Calamocos	30
Castrillo	24100	Castrillo del Monte	5
Cavanillas	24061	Cabanillas	24

[27] **Cabañas del Portiel**: En la actualidad este municipio se denomina Cabañas Raras. Esta población aparece también en el Partido de León con 40 vecinos.

[28] **Chano y Prado**: Madoz cita a Prado como un barrio de la localidad de Chano. (MADOZ, PASCUAL, *op. cit.*)

INSTITUTO NACIONAL DE ESTADÍSTICA

Lugares 1646	Código INE	Municipio actual	Vecinos
Castro Quilame	24122	Castroquilame	17
Devessas[29]	24115	Dehesas	50
Dragonte	24059	Dragonte	19
Erbededo	24034	Hervededo	6
Espinareda	24036	Espinareda de Ancares	5
Espanillo	24007	Espanillo	12
Errería	24198	Herrerías, Las	8
Ermide	24011	Hermide	5
Espinoso	24115	Espinoso de Compludo	20
Fuentes Nuebas	24115	Fuentes Nuevas	24
Finolledo	24064	Finolledo	12
Fresnedo	24068	Fresnedo de Valdellorma	34
Favero	24070	Fabero	30
Fontoria	24070	Fontoria	12
Fresnedelo	24112	Fresnedelo	14
Fuente de Oliba	24009	Fuente de Oliva	3
Fava	24198	Faba, La	14
Fieliel	24090	Filiel	17
Fuencevadón	24152	Foncebadón	23
Folioso	24132	Folloso	70
Gímara	24112	Guímara	10
Granxa de San Vicente	24170	Granja de San Vicente, La	27
Hospital	24s/n	-	10
Librán	24169	Librán	19
Lillo	24070	Lillo del Bierzo	14
Langre	24019	Langre	15
Laportela	24198	Portela de Valcarce, La	10
Labega	24198	Vega de Valcarce	20
Lindoso	24198	Lindoso	12
Lagua	24198	Laguna, La	7
Laballos	24198	Laballos	7
Labraña	24198	Braña, La	9
Lucillo	24090	Lucillo	31
Luyego	24091	Luyego	16
Labaniego	24014	Labaniego	12
Ribera de Folgoso, La	24071	Ribera de Folgoso, La	30
Chama, La	24022	Chana, La	10
Molinaseca	24100	Molinaseca	44
Moreda	24196	Moreda	12
Magaz de Arriba	24007	Magaz de Arriba	25
Melezna y	24059	Melezna	30
Cadafresnas	24059	Cadafresnas	
Moñón	24198	Moñón	12
Moldes	24011	Moldes	20
Moral	24171	Moral de Valcarce	8
Molina Errera	24090	Molinaferrera	44

[29] **Devesas**: Población de la comarca del Bierzo conocida también como San Pedro de Devesas. En la actualidad: Dehesas. (MIÑANO BEDOYA, SEBASTIÁN, *op. cit.*).

INSTITUTO NACIONAL DE ESTADÍSTICA

Lugares 1646	Código INE	Municipio actual	Vecinos
Matachana	24049	Matachana	28
Manjarín y	24s/n	Manjarín. Despoblado	14
Labor del Rey	24s/n	Labor del Rey (Manjarín). Despoblado	
Magaz de Avajo	24034	Magaz de Abajo	12
Noceda *y sus barrios*	24102	Noceda del Bierzo	112
Onamio[30]	24100	Onamio y poblado M.S.P.	10
Ozuela y Orbanallo	24115	Ozuela	20
Otero	24115	Otero	13
Oçero	24143	Ocero	14
Ornija	24059	Hornija	16
Orta	24059	Horta	11
Orellán	24022	Orellán	15
Ponferrada	24115	Ponferrada	190
Paradela de Muces	24119	Paradela de Muces	16
Possadina y	24064	Posadina	10
Cubillinos	24064	Cubillinos	
Penoselo	24196	Penoselo	12
Peranzanes	24112	Peranzanes	20
Pardamaza	24169	Pardamaza	12
Primón	24110	Barrio de Primout	8
Pieros	24030	Pieros	25
Pereje	24171	Pereje	18
Paraxís	24009	Parajís	2
Parada	24171	Parada de Soto	16
Palacios de Compludo	24115	Palacios de Compludo	6
Pobladura de la Sierra	24090	Pobladura de la Sierra	25
Piedras Alvas	24090	Piedras Albas	14
Préstamo de Tabladillo[31]	24152	Tabladillo	13
Parada	24209	Paradaseca	8
Perros[32]	24071	Villaviciosa de San Miguel	5
Pobladura	24209	Pobladura de Somoza	12
Priarança	24119	Priaranza del Bierzo	12
Paradellán	24171	Paradela	9
Puente de Domingo Flórez	24122	Puente de Domingo Flórez	23
Pumarín	24009	Pumarín	6
Quintana	24083	Quintana de Fuseros	36
Rui de Ferreros	24009	Ruideferros	1
Rui de Lamas	24009	Ruidelamas	2
Rutelán	24198	Ruitelán	10
Ransinde	24198	Ransinde	11
Riego	24100	Riego de Ambrós	12
Rodrigatos	24023	Rodrigatos de la Obispalía	15
Rozuelo	24071	Rozuelo	24

[30] **Onamio**: En la actualidad se denomina: Onamio y poblado M.S.P. (Poblado de la Minero Siderurgia de Ponferrada).

[31] **Préstamo de Tabladillo**: Antigua demarcación territorial sita en el Partido de Ponferrada. Comprendía tres municipios: Tabladillo, Las Tejadas y Folgoso. (MIÑANO BEDOYA, SEBASTIÁN, *op, cit*.).

[32] **Perros**: En 1978 la entidad local menor de Villaviciosa de Perros pasó a denominarse Villaviciosa de San Miguel. (*Boletín Oficial de la Provincia de León, nº 263, Circular nº 86 de 18 de noviembre de 1978*).

INSTITUTO NACIONAL DE ESTADÍSTICA

Lugares 1646	Código INE	Municipio actual	Vecinos
Rodanillo	24014	Rodanillo	30
Robledo *y su concejo*	24102	Robledo de las Traviesas	34
Rio de Ferreyros	24s/n	Rioferreiros (Priaranza del Bierzo). Despoblado	1
Robledo sobre Castro	24122	Robledo de Sobrecastro	16
Santo Thomás de las Ollas	24115	Santo Tomás de las Ollas	23
San Lorenço	24115	San Lorenzo	14
San Estevan de Baldueça	24115	San Esteban de Valdueza	11
Santo Alexandre	24s/n	Santo Alexandre (Benuza). Despoblado	5
San Juan de la Mata	24007	San Juan de la Mata	24
San Pedro Mallo	24169	San Pedro Mallo	16
Sésamo	24196	Sésamo	30
Sancedo	24143	Sancedo	23
San Miguel *junto Arganza*	24007	San Miguel de Arganza	12
San Martino de Moreda	24196	San Martín de Moreda	14
San Pedro de Olleros	24196	San Pedro de Olleros	25
San Viçente	24007	San Vicente	6
Santa Mariana	24170	Santa Marina de Torre	10
San Miguel de Langre	24019	San Miguel de Langre	12
San Julián	24198	San Julián	15
San Pedro de Nogal y Barxelas	24198	Bargelas	4
Santo Tiso	24198	San Tirso	6
Samprón	24198	Samprón	6
Soto de Gayoso	24198	Sotogayoso	11
Sanfernández	24s/n	-	18
Soto	24171	Sotoparada	18
Santa Luçía	24115	Santa Lucía	11
San Miguel de las Dueñas	24057	San Miguel de las Dueñas	30
Santa Cruz de Montes	24170	Santa Cruz de Montes	23
Santibáñez de Montes	24170	Santibáñez de Montes	13
San Pedro Castañero	24049	San Pedro Castañero	32
San Justo	24102	San Justo de Cabanillas	20
San Román	24014	San Román de Bembibre	16
Santibáñez y	24014	Santibáñez del Toral	40
San Estevan	24014	San Esteban del Toral	
San Juan de Paluezas	24022	San Juan de Paluezas	25
Santalla	24119	Santalla del Bierzo	10
San Pedro de Trones	24122	San Pedro de Trones	34
Salas de Ribera	24122	Salas de la Ribera	31
Sobredo de la Rivera	24165	Sobredo	7
Toral de Merayo	24115	Toral de Merayo	20
Tombrío de Arriba	24169	Tombrío de Arriba	14
Tombrío de Abajo	24169	Tombrío de Abajo	30
Toreno	24169	Toreno	58
Trascastro	24112	Trascastro	11
Travadelo	24171	Trabadelo	30
Torienzo	24049	Turienzo Castañero	30

INSTITUTO NACIONAL DE ESTADÍSTICA

Lugares 1646	Código INE	Municipio actual	Vecinos
Tedexo	24071	Tedejo	14
Tremor de Arriba	24083	Tremor de Arriba	24
Tremor de Avajo y	24170	Tremor de Abajo	15
Çerezal	24170	Cerezal de Tremor	
Villalibre	24119	Villalibre de la Jurisdicción	10
Villamartín y Peñadrada	24110	Villamartín del Sil	14
Villagroy	24059	Villagroy	10
Villarillos	24009	Villariños	5
Villanueba	24009	Villanueva	4
Villamarín	24009	Villamarín (Balboa)	3
Villasinde	24198	Villasinde	19
Villafeyle	24009	Villafeile	19
Villanueba de Baldueza	24115	Villanueva de Valdueza	18
Villalibre de la Somoza	24091	Villalibre de Somoza	23
Ygueña	24083	Igüeña	30
Yeres	24122	Yeres	15
TOTAL			**4.473**

FUENTE: AGS, CCA, DIV, legajo 23.1, imágenes 321-330.

INSTITUTO NACIONAL DE ESTADÍSTICA

Provincia de LEÓN

Partido del Principado de Asturias

1. Partido del Principado de Asturias

Total vecinos: 39.727
Total despoblados: 0

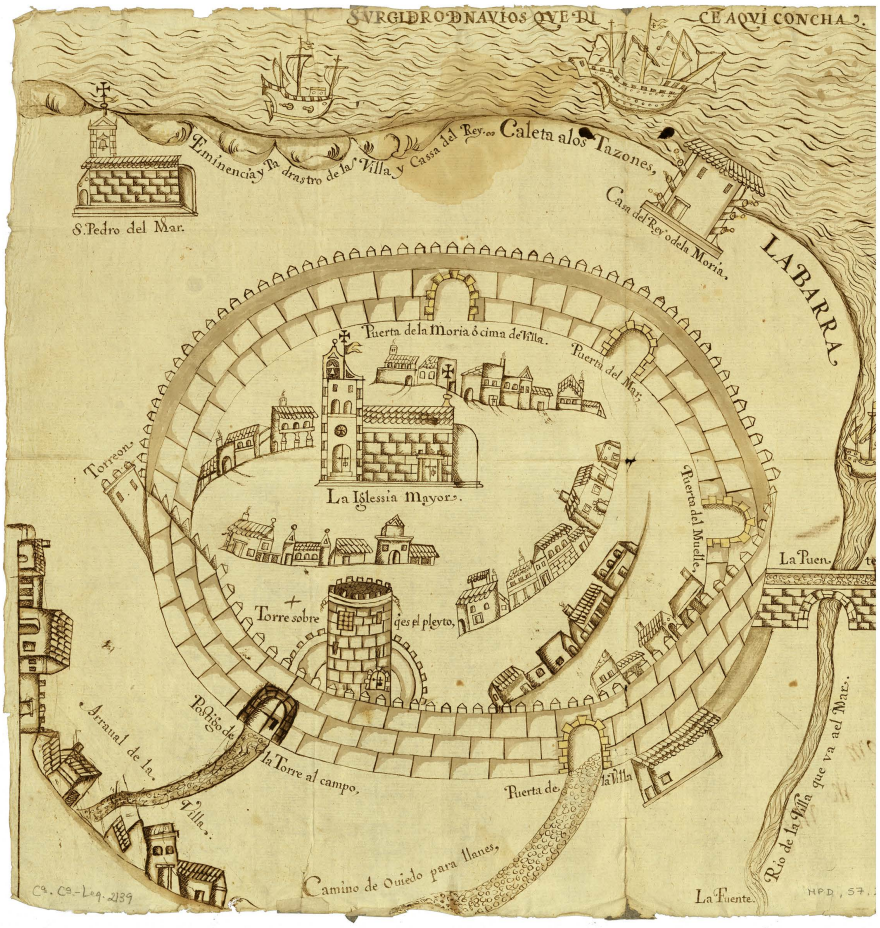

FUENTE: España. Ministerio de Cultura y Deporte. Archivo General de Simancas. Llanes (Asturias). Fortificaciones. 1627. MPD, 57, 029.

INSTITUTO NACIONAL DE ESTADÍSTICA

3. Partido del Principado de Asturias[33]

Lugares 1646	Código INE	Municipio actual	Vecinos
Avilés *con el concejo de*:	33004	Avilés	769
Illas y	33030	Illas	
Castrillón	33016	Castrillón	
Alleianda	33001	Allande	1.078
Anieva	33003	Amieva	229
Allendi	33036	Allende	850
Belmonte	33005	Belmonte de Miranda	93
Bimanes	33006	Bimenes	198
Baldediós	33002	Valdediós	110
Bendones	33044	Bendones	18
Baldés	33034	Valdés	1.227
Cabrales	33008	Cabrales	588
Cabranes	33009	Cabranes	266
Cangas de Onís	33012	Cangas de Onís	267
Cangas de Tineo[34]	33011	Cangas del Narcea	2.600
Caravias	33013	Caravia	115
Carrandi	33019	Carrandi	47
Corbera	33020	Corvera de Asturias	230
Careño	33014	Carreño	501
Casso con	33015	Caso	622
El coto de Orlé *incluso*	33015	Orllé	
Castropol *con sus jurisdiçiones que son*:	33017	Castropol	2.172
Grandas,	33027	Grandas de Salime	
Salime	33027	Salime	
Pesos	33061	Pesoz	
Villanueba de Oscos	33075	Villanueva de Oscos	
San Martín de Oscos	33061	San Martín de Oscos	
Illano	33061	Illano	
El Franco	33023	Franco, El	
Taramundi	33071	Taramundi	
San Tiso de Abres	33063	San Tirso de Abres	
Cuaña y	33002	Cuaña, La	
Boal	33007	Boal	
Coto de Caxigal	33044	Cagigal	5
Coto de Cazo	33050	Cazo	72
Concejo de Colunga	33019	Colunga	701
Coto de Cortina	33002	Cortina, La	9
Villa de Cerredo y	33022	Zarréu	164
Degaña *con*	33022	Degaña	
Fondes de Vega,	33022	Fonduveigas	
Tablado y	33022	Trabáu	
Rrevollar *ynclusos*	33022	Rebollar, El	
Concejo de Goçón	33025	Gozón	401

[33]AL MARGEN: "(Cruz). *Relazión de la veçindad que tiene el Principado de Asturias, villas, conçejos, cotos y señoríos del, por dónde se hacen los repartimientos. Por testimonio del escrivano de Ayuntamiento consta que tienen 39.727 veçinos*". (AGS, CCA, DIV, legajo 23.1, imagen 313).

[34] **Cangas de Tineo**: En 1927 pasó a denominarse Cangas del Narcea. (*Archivo Municipal Cangas del Narcea [en línea].* (Visto: 2 de marzo de 2017). Disponible en web: http://censoarchivos.mcu.es/CensoGuia/).

INSTITUTO NACIONAL DE ESTADÍSTICA

Lugares 1646	Código INE	Municipio actual	Vecinos
Concejo de Grado *con los cotos de:*	33026	Grado	1.800
Prianes y	33044	Priañes	
San Juan de Villa Pañada	33026	San Xuan	
Ybias *y*	33028	Ibias	436
coto de Marentes *incluso*	33028	Marentes	
Yhernes y Tameça	33078	Yernes y Tameza	69
Laviana *con*	33032	Laviana	430
el coto de Entrealgo	33032	Entrialgo	
Lovio	33056	Llovio	75
Llanera	33035	Llanera	535
Villa y Concejo de Llanes	33036	Llanes	1.970
Concejo de Langreo	33031	Langreo	592
Concejo de Lena	33033	Lena	1.560
Concejo de Miranda	33004	Miranda	442
Concejo de Morcín	33038	Morcín	220
Concejo de Nava *con los cotos de*:	33040	Nava	471
San Bartolomé y	33s/n	-	
Tresali	33040	Tresali	
Concejo de Noreña	33042	Noreña	209
Concejo de Navia	33041	Navia	690
Olloniego	33044	Olloniego	102
Onís *y el coto de* Covadonga	33043	Onís	333
Ciudad de Oviedo *y su concejo*	33044	Oviedo	1.573
Paderni	33044	Paderni	36
Parança	33066	Paranza, La	7
Pares	33045	Parres	584
Pajares	33033	Payares	32
Proaza *con*	33052	Proaza	225
Lendelafaya y	33s/n	-	
Linares	33052	Llinares	
Peñaflor	33026	Peñaflor	60
Piloña *con los cotos de*:	33049	Piloña	1.050
Villar,	33049	Villar de Güergu	
Vallín	33049	Vallín, El	
Buyeres	33040	Buyeres	
Torrín	33049	Torín	
Lodeña	33049	Lludeña	
Peñerues	33038	Peñerudes	5
Ponga	33050	Ponga	229
Pravia y	33051	Pravia	1.590
Pronga *incluso*	33051	Pronga	
Priandi	33040	Priandi	29
Quirós	33053	Quirós	450
Regueras	33054	Regueras, Las	261
Ribadessella	33056	Ribadesella	507
Rivera de Abajo	33044	Ribera de Abajo (Oviedo)	136
Rivera de Arriva	33057	Ribera de Arriba	156
Riosa	33058	Riosa	106
Sena	33028	Sena	55

INSTITUTO NACIONAL DE ESTADÍSTICA

Lugares 1646	Código INE	Municipio actual	Vecinos
Santacomba	33028	Santa Comba	50
Salas *con*	33059	Salas	1.008
El coto de Cornellana	33059	Cornellana	
Sariego	33065	Sariego	136
Siero *con los cotos de*:	33066	Siero	1.276
San Juan de Arenas,	33066	Arenas	
Marcenado y	33066	Marcenao	
La Pasera	33042	Pasera, La	
San Adriano	33016	San Adriano	101
Sobre Escovio	33067	Sobrescobio	181
Somiedo	33068	Somiedo	557
Teverga	33072	Teverga	416
Tineo *y sus cotos:*	33073	Tineo	2.050
Sangoñedo,	33073	Sangoñedo	
Obona y	33073	Obona	
Bárçena	33073	Bárcena del Monasterio	
Tirana	33032	Tiraña	100
Tudela	33044	Tudela Veguín	188
Villaviciosa	33076	Villaviciosa	1.529
Villoria	33032	Villoria	150
Xijón	33024	Gijón/Xixón	1.184
Xurisdiçiones de la Cassa de Miranda, marqués de Valdecarçana, que son:			444
Villanueba y	33026	Villanueva	
La Mata	33026	Mata, La	
Soto de los Infantes,	33059	Soto de los Infantes	
Gua y	33068	Gua	
Aguino,	33068	Aguino	
Luarces y	33051	Luerces	
Quinçanes,	33051	Quinzanas	
Qualla y	33026	Cuaya	
Cabruñana	33026	Cabruñana	
TOTAL			**39.727**

FUENTE: AGS, CCA, DIV, legajo 23.1, imágenes 313-318.

INSTITUTO NACIONAL DE ESTADÍSTICA

Provincia de MADRID


SEGOVIA
Hontoya
la Losa
Hortigosa
Herreros
Bezerril
Matalegno
Manzanares
Zarzadilla
el Boyuelo
El moral
Molinas
Sollado mediano
Guadarrama
Herreria
Collado de Villalua
Monasterio
El Escurial
Galapagar
Las Rozas
Valdemorillo
Pardillo
Brunete
Quixorna
Perales
Chapineria
Sacedon
Villamanta
Pedro
Villamanda
Naval carnero
Arroyo molinos
Parla
Humanejos
Moraleja mayor
Torrejon de Velasco
Mentrida
Mentrisuque
Val mojada
Linares
Torrejon de Ardoz
Velilla de San Antonio
Coslada
Vallecas
Vicalvaro
Vaciamadrid
Rivas
Arganda
Morata
Valdelaguna
Villarejo Salvanes
Pozuelo de Velmonte
Fuente el saucio
Colmenar de Oreja
Chinchon
Titulcia
Aranjuez
Ontigola
Nobleja
Villa Rubia de Ocaña
Ocaña
las chozas de Ocaña
Yepes
Villa franca
Dos Barrios
Villa robas
Huerta
Villaseca
Calabazas
Melgar
la Guardia
Villanueva
El Cesar
el Romeral
Tembleque
Danco
Villa canas
Corral de Almoguer
Lillo
Pocorubio
Torre
Villamanta
Villaquejada del Carde
Quintanar
la Cauceda
Creyo
Villarubia
Azebron
Jerrubia
Jarancon
Velilla
Leganiel
Illana
Brea
Buendia
Barajas
Velisca
Loeches
Torres
Olmeda
Arroyo
Ambite
Orusco
Valdilecha
Villar del Olmo
Carabaña
Tielmes
Perales
Morata
Fuentidueña

1. Partido de Madrid[1]

Lugares 1646	Código INE	Municipio actual	Vecinos
Ambroz	28079	Madrid. (Vicálvaro)	18
Arabaca	28079	Madrid. (Aravaca)	39
Alcorcón	28007	Alcorcón	183
Alcobendas	28006	Alcobendas	386
Arroyo Molinos	28015	Arroyomolinos	21
Alocén	19023	Alocén	152
Alóndiga	19018	Alhóndiga	118
Almoguera	19021	Almoguera	191
Albarez	19007	Albares	253
Albalate	19006	Albalate de Zorita	247
Almonacid de Çurita	19022	Almonacid de Zorita	349
Auñón	19045	Auñón	399
Alameda	28079	Madrid. (Alameda de Osuna)	25
Álamo	28004	Álamo, El	72
Ballecas	28079	Madrid. (Vallecas)	518
Bicálbaro	28079	Madrid. (Vicálvaro)	270
Bacia Madrid	28123	Rivas-Vaciamadrid	11
Belilla	28167	Velilla de San Antonio	12
Boadilla	28022	Boadilla del Monte	11
Billaberde	28079	Madrid. (Villaverde)	163
Barajas	28079	Madrid. (Barajas)	271
Brunete	28026	Brunete	333
Ventas de Retamosa	45183	Ventas de Retamosa, Las	25
Balmojado	45180	Valmojado	94
Billamanta	28174	Villamanta	76
Bal de Santo Domingo[2]	45901	Santo Domingo-Caudilla	132
Borox	45021	Borox	360
Belmonte del Tajo	28019	Belmonte de Tajo	161
Buendía	16041	Buendía	619
Brea	28025	Brea de Tajo	139
Berninches	19051	Berninches	202
Baldeconcha	19301	Valdeconcha	126
Coslada	28049	Coslada	14
Canillas	28079	Madrid. (Canillas)	18
Canillejas	28079	Madrid. (Canillejas)	34
Caravanchel de Arriba	28079	Madrid. (Carabanchel Alto)	165
Caravanchel de Abajo	28079	Madrid. (Carabanchel Bajo)	220
Cassarubuelos	28036	Casarrubuelos	5
Cubas	28050	Cubas de la Sagra	80
Casarubios del Monte	45041	Casarrubios del Monte	108

[1]AL MARGEN: "(Cruz). *Relación de la veçindad que tiene la villa de Madrid, villas y lugares de su Partido así realengas y eximidas como de señorío y abadengo. Por la que ha embiado el corregidor parece que tienen: Madrid 74.435 veçinos, ynclusos 1.134 clérigos, y que demás de esto abrá 20.000 personas más fuera de matrícula. Y las villas y lugares de su provincia tienen 13.571, que ambas partidas importan 88.006 vezinos sin las 20.000 personas que están fuera de matrícula*". (AGS, CCA, DIV, legajo 23.1, imagen 237).

[2] **Santo Domingo-Caudilla**: En la actualidad esta población está integrada en la provincia de Toledo. Procede de la unión de los municipios de Val de Santo Domingo y Caudilla. (*Ayuntamiento de Santo Domingo - Caudilla [en línea]*. (Visto: 28 de febrero de 2017. Disponible en web: http://www.ayuntamiento.es/santo-domingo-caudilla).

INSTITUTO NACIONAL DE ESTADÍSTICA

Lugares 1646	Código INE	Municipio actual	Vecinos
Carmena	45036	Carmena	230
Cabeça	45s/n	Cabeza, La (Casarrubios del Monte). Despoblado	7
Doracaldel	28s/n	Doracaldel (San Fernando de Henares). Despoblado	3
Driebes	19107	Driebes	85
Escopete	19112	Escopete	30
Escariche	19111	Escariche	114
Fuencarral	28079	Madrid. (Fuencarral)	317
Fuente el Fresno	28134	Fuente del Fresno	29
Fuenlabrada	28058	Fuenlabrada	284
Fuente Novilla	19124	Fuentenovilla	140
Fuentelencina	19121	Fuentelencina	426
Griñón	28066	Griñón	94
Gueba	19150	Hueva	84
Yllana	19152	Illana	233
Yebra	19327	Yebra	257
Leganés	28074	Leganés	445
Madrid	28079	Madrid	74.435
Majalaonda	28080	Majadahonda	147
Mejorada	28084	Mejorada del Campo	66
Moraleja de En Medio	28089	Moraleja de Enmedio	64
Moraleja la Mayor	28089	Moraleja de Enmedio	6
Maqueda	45091	Maqueda	158
Maçuecos	19176	Mazuecos	90
Moratilla	19194	Moratilla de los Meleros	186
Ortaleça	28079	Madrid. (Hortaleza)	62
Odón	28181	Villaviciosa de Odón	66
Ontoba	19142	Hontoba	74
Poço	19224	Pozo de Almoguera	34
Poçuelo de Alarcón	28115	Pozuelo de Alarcón	74
Perales	28065	Perales del Río	1
Predeçuela	28108	Pedrezuela	47
Parla	28106	Parla	178
Polboranca	28s/n	Polvoranca (Leganés). Despoblado	5
Peñalber	19215	Peñalver	164
Pastrana	19212	Pastrana	482
Quijorna	28119	Quijorna	64
Quismondo	45143	Quismondo	70
Roças	28127	Rozas de Madrid, Las	155
Rosa	28079	Madrid. (Chamartín de la Rosa)	12
Rivas	28123	Rivas-Vaciamadrid	38
Rejas	28079	Madrid (Rejas, Barrio de)	56
San Sebastián	28134	San Sebastián de los Reyes	151
San Agustín	28129	San Agustín de Guadalix	92
Sacedón	28181	Sacedón	52
Serranillos	28140	Serranillos del Valle	69
Sayatón	19252	Sayatón	46

INSTITUTO NACIONAL DE ESTADÍSTICA

Lugares 1646	Código INE	Municipio actual	Vecinos
Santa Cruz del Retamar	45157	Santa Cruz del Retamar	32
Torrejón de la Rivera[3]	28130	San Fernando de Henares	64
Torrejón de la Calçada	28149	Torrejón de la Calzada	21
Torrejón de Velasco	28150	Torrejón de Velasco	378
Úmera	28115	Húmera-Somosaguas-Prado del Rey	4
Umanejos	28106	Humanejos y El Prado	4
Urtada	45s/n	Hurtada (Santo Domingo-Caudilla). Despoblado	4
Xetafe	28065	Getafe	937
Zurita	19335	Zorita de Canes	12
Zarçuela	28122	Zarzuela del Monte	8
TOTAL			**88.006**

FUENTE: AGS, CCA, DIV, legajo 23.1, imágenes 237-242.

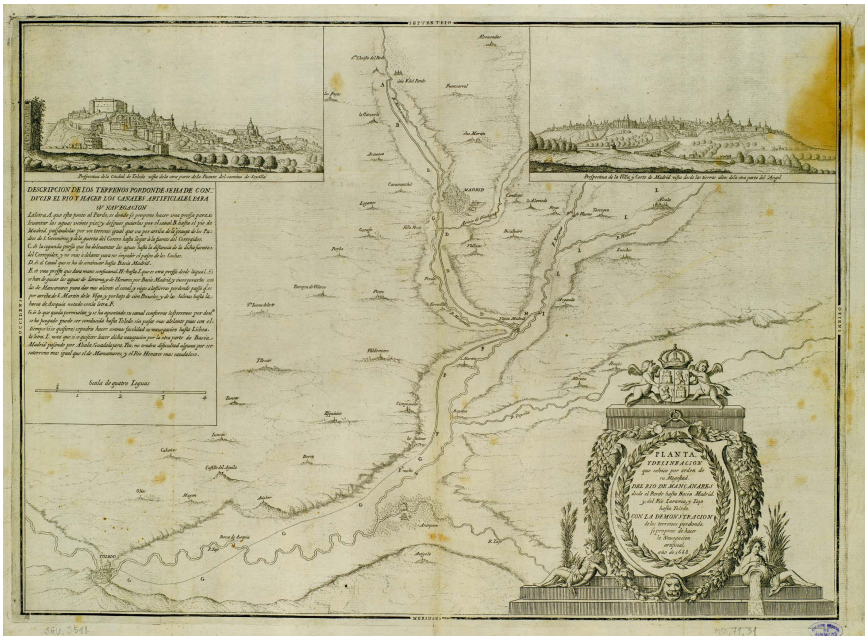

FUENTE: España. Ministerio de Cultura y Deporte. Archivo General de Simancas. Madrid (río Manzanares, Pardo – Vaciamadrid) […]. 1668. MPD, 71, 031.

[3] **San Fernando de Henares**: Por Real Decreto de 29 de junio de 1746, el municipio de Torrejón de la Ribera pasó a denominarse San Fernando de Henares. (MONTERDE BLÁZQUEZ, A. "Recuperación y restauración del casco histórico de San Fernando de Henares". *En: Actas del Congreso Internacional sobre documentación, conservación y reutilización del Patrimonio Arquitectónico, Vol. 2,* 2013, Madrid, pp. 347-352).

INSTITUTO NACIONAL DE ESTADÍSTICA

Provincia de MURCIA



FUENTE: Instituto Geográfico Nacional (España). *Granata et Murcia Regna* [Material Cartográfico] / [Joan Blaeu]. – [1663]. – 1 mapa: color: 37,5 x 49 cm en una hoja de 47 x 58,5 cm. – (Signatura: 32-F-6)

1. Partido de Murcia
2. Partido de Caravaca de la Cruz
3. Partido de Chinchilla y Villena
4. Partido de Segura de la Sierra

Total vecinos: 34.426
Total despoblados: 4

INSTITUTO NACIONAL DE ESTADÍSTICA

1. Partido de Murcia[1]

Lugares 1646	Código INE	Municipio actual	Vecinos
Alama	30008	Alhama de Murcia	300
Alcantarilla	30005	Alcantarilla	200
Alguaças	30007	Alguazas	84
Archena	30009	Archena	54
Abarán	30002	Abarán	93
Abanilla	30001	Abanilla	197
Albudeite	30004	Albudeite	70
Blanca	30011	Blanca	80
Bayonas	02s/n	Bayonas (Bienservida). Despoblado	6
Benizar	30028	Benizar	136
Bujeriça	23s/n	San Miguel de Bujaraiza (Hornos). Despoblado	27
Cotillas	30038	Cotillas Antigua	12
Ceutí	30018	Ceutí	27
Çieça	30019	Cieza	448
Calasparra	30013	Calasparra	542
Cartajena	30016	Cartagena	800
Carabaca	30015	Caravaca de la Cruz	1.407
Cehejín	30017	Cehegín	1.207
Espinardo	30030	Espinardo	80
Fuente el Álamo	30021	Fuente Álamo de Murcia	250
Fortuna	30020	Fortuna	199
Fernández	30s/n	-	77
Genares	30024	Henares	105
Librilla	30023	Librilla	100
Lorquí	30025	Lorquí	21
Liétor	02044	Liétor	500
Letur	02042	Letur	260
Lorca	30024	Lorca	1.900
Morata *y su jurisdición*	30024	Morata	3.960
Maçarrón	30026	Mazarrón	374
Molina	30027	Molina de Segura	75
Mula	30029	Mula	846
Moratilla	30028	Moratalla	1.000
Ojóx	30031	Ojós	24
Ontur y Albatana	02056 02004	Ontur Albatana	4
Ornos	23043	Hornos	118
Orcera	23065	Orcera	243
Ornillo[2]	23904	Santiago de la Espada	282
Pliego	30032	Pliego	247
Puerta	30028	Puerta, La	35

[1]AL MARGEN: "(Cruz). *Relación de la veçindad que tiene la ciudad de Murcia, villas y lugares de su Partido así realengas y eximidas como de señorío y abadengo. Por el testimonio del escrivano del Ayuntamiento consta que tienen 19.538 vezinos*". (AGS, CCA, DIV, legajo 23.1, imagen 245).

[2] **Santiago de la Espada**: Hasta finales del siglo XVII este municipio se denominó Hornillo. (*Ayuntamiento de Santiago-Pontones [en línea]*. (Visto: 28 de febrero de 2017). Disponible en web: http://www.santiagopontones.es/el-municipio/patrimonio-historico.html).

INSTITUTO NACIONAL DE ESTADÍSTICA

Lugares 1646	Código INE	Municipio actual	Vecinos
Ricote	30034	Ricote	63
Socobos	02072	Socovos	140
Siles	23082	Siles	237
Segura	23081	Segura de la Sierra	312
Totana	30039	Totana	800
Torres	30038	Torres de Cotillas, Las	114
Villanueva	30042	Villanueva del Río Segura	75
Ulea	30040	Ulea	20
Villa Rodrigo	23101	Villarrodrigo	249
Yeste y	02086	Yeste	1.138
Nerpio	02055	Nerpio	
TOTAL			**19.538**

FUENTE: AGS, CCA, DIV, legajo 23.1, imágenes 245-248.

2. Partido de Caravaca[3] [de la Cruz]

Lugares 1646	Código INE	Municipio actual	Vecinos
Abarán	30002	Abarán	72
Blanca	30011	Blanca	52
Billanueba	30042	Villanueva del Río Segura	70
Caravaca	30015	Caravaca de la Cruz	1.474
Cieça	30019	Cieza	424
Calasparra	30013	Calasparra	501
Cehexín	30017	Cehegín	1.105
Férez	02031	Férez	54
Letor	02042	Letur	212
Liétor	02044	Liétor	400
Lorquí	30025	Lorquí	20
Moratalla	30028	Moratalla	800
Mula	30029	Mula	787
Ojóx	30031	Ojós	24
Pliego	30032	Pliego	126
Ricote	30034	Ricote	66
Socobos	02072	Socovos	142
Totana	30039	Totana	460
Ulea	30040	Ulea	21
TOTAL			**6.810**

FUENTE: AGS, CCA, DIV, legajo 23.1, imágenes 173-175.

INSTITUTO NACIONAL DE ESTADÍSTICA

[3]AL MARGEN: "(Cruz). *Relación de la veçindad que tiene la villa de Caravaca, villas y lugares de su Partido así realengas y eximidas como de señorío y abadengo consta que tienen 6.810 vezinos*". (AGS, CCA, DIV, legajo 23.1, imagen 173).

3. Partido de Chinchilla y Villena[4]

Lugares 1646	Código INE	Municipio actual	Vecinos
Albacete	02003	Albacete	460
Almansa *451, en que entran 38 viudas*	02009	Almansa	451
Alpera *85, en que entran 4 viudas*	02010	Alpera	85
Alcalá del Río *102, en que entran 17 viudas y siete menores*	02007	Alcalá del Júcar	102
Alboria *94, sin sacerdotes*	02005	Alborea	94
Bes	02055	Beg	197
Benxibre *40 y siete viudas*	02001	Abengibre	47
Carcelén *103, en que entran 4 viudas*	02020	Carcelén	103
Cenizate *87, en que entran 4 menores y 11 viudas*	02026	Cenizate	87
Cassas de Ybáñez	02024	Casas-Ibáñez	117
Chinchilla	02029	Chinchilla de Monte-Aragón	489
Fuente Alvilla *90 y 40 viudas*	02034	Fuentealbilla	130
Golosalvo	02036	Golosalvo	14
Gineta	02035	Gineta, La	190
Hellín	02037	Hellín	635
Jorquera *y su estado*	02041	Jorquera	122
Larroda	02069	Roda, La	410
Lahoz	02008	Hoz, La	24
Mahora *254, en que entran 49 viudas y 8 menores*	02046	Mahora	254
Montealegre *103, en que entran 8 viudas*	02051	Montealegre del Castillo	103
Navas	02054	Navas de Jorquera	40
Poçolorente	02064	Pozo-Lorente	12
Serradiel	02024	Serradiel	8
Sax [5]*72 y tres clérigos*	03123	Sax	75
Tovarra	02074	Tobarra	350
Villena[6]	03140	Villena	486
Valdeganga	02075	Valdeganga	36
Villamala	02079	Villamalea	237
Yecla	30043	Yecla	466
TOTAL[7]			**5.824**

FUENTE: AGS, CCA, DIV, legajo 23.1, imágenes 133-136.

[4]AL MARGEN: "(Cruz*). Relación de la veçindad que tienen las ciudades de Chinchilla y Villena y villas y lugares de sus distritos, así realengas y eximidas como de señorío y abadengo. Por testimonio del escrivano de Ayuntamiento consta que tiene 5.364 veçinos en que se incluyen 178 viudas y 19 menores*". (AGS, CCA, DIV, legajo 23.1, imagen 133).

[5] **Sax:** Por Decreto de 9 de septiembre de 1836 la población de Sax fue segregada de la provincia de Murcia e incorporada a la provincia de Alicante. (*Diputación de Alicante. Archivo [en línea]*. (Visto: 20 de marzo de 2019). Disponible en web: www.archivo.diputacionalicante.es).

[6] **Villena**: Por Decreto de 9 de septiembre de 1836, la población de Villena fue segregada de la provincia de Albacete e incorporada a la provincia de Alicante. (*Diputación de Alicante. Archivo [en línea]*. (Visto: 20 de marzo de 2019). Disponible en web: www.archivo.diputacionalicante.es).

[7] El total de vecinos: 5.824, no concuerda con el total de vecinos del resumen inicial: 5.364.

INSTITUTO NACIONAL DE ESTADÍSTICA

4. Partido de Segura de la Sierra[8]

Lugares 1646[9]	Código INE	Municipio actual	Vecinos
Albanchez	23001	Albanchez de Mágina	185
Benatae	23016	Benatae	149
Bayonas	23s/n	Bayonas, Dehesa de (Villarrodrigo). Despoblado	7
Génabe	23037	Génave	86
Hornos	23043	Hornos	69
Yeste	02086	Yeste	622
Nerpio	02055	Nerpio	160
Oriesa	23065	Orcera	160
Puebla de Santiago[10]	23904	Santiago de la Espada	185
Puerta	23072	Puerta de Segura, La	32
Segura	23081	Segura de la Sierra	220
Siles	23082	Siles	151
San Miguel de Buijariza[11]	23s/n	San Miguel de Bujaraiza. Despoblado	10
Torres	23091	Torres de Albánchez	63
Villa Rodrigo	23101	Villarrodrigo	155
TOTAL			**2.254**

FUENTE: AGS, CCA, DIV, legajo 23.1, imágenes 421-422.

INSTITUTO NACIONAL DE ESTADÍSTICA

[8] AL MARGEN: "(Cruz). *Relaçión de la veçindad que tiene el Partido de Segura de la Sierra, villas y lugares del, así realengas y eximidas como de señorío y abadengo. Por testimonio del gobernador consta que tiene 2.254 vezinos*". (AGS, CCA, DIV, legajo 23,1, imagen 421).

[9] El **Partido de Segura de la Sierra** estuvo integrado en el Reino de Murcia hasta la división provincial de Javier Burgos de 1833, fecha en que pasó a pertenecer a la provincia de Jaén.

[10] **Puebla de Santiago**: Población situada al SE de la comarca de Sierra de Segura perteneciente al municipio de Santiago-Pontones. En la actualidad se denomina Santiago de la Espada. *Ayuntamiento de Santiago-Pontones [en línea]*. (Visto: 3 de marzo de 2017). Disponible en web: http://www.santiagopontones.es/el-municipio/historia.html).

[11] **San Miguel de Bujaraiza**: Población situada al SE de la comarca de Sierra de Segura. Anegada bajo las aguas del embalse del Tranco. (Junta de Andalucía .*Coto Nacional de Segura y Cazorla [en línea]. (Visto: 3 de marzo de 2017).* Disponible en web: http://www.juntadeandalucia.es).

Provincia de TOLEDO



FUENTE: Archivo Geográfico Nacional (España). *Toletum Hispanici Orbis Urbs Augusta* [Material Cartográfico] / [I. F. Leonardus delinabat et aeri incidebat.]. – [1681]. – 1 mapa: 79 x 67 en una hoja de 79 x 112 cm. – (Signatura: 12-D-32)

1. Partido de Toledo
2. Partido de Alcaraz
3. Partido de Campo de Calatrava
4. Partido de Almodóvar del Campo
5. Partido de Ciudad Real
6. Partido de Daimiel
7. Partido de Illescas
8. Partido de El Toboso
9. Partido de Almadén

Total vecinos: 63.381,5
Total despoblados: 16

INSTITUTO NACIONAL DE ESTADÍSTICA

1. Partido de Toledo[1]

Lugares 1646	Código INE	Municipio actual	Vecinos
Alcalá de Henares. *821 vezinos en que entran las viudas y súbditos de la Unibersidad*	28005	Alcalá de Henares	821
Aelcolea. *30, inclusos dos viudas*	45007	Alcolea de Tajo	30
Aldeanueva de San Bartolomé. *34, en que entran tres menores y una viuda*	45010	Aldeanueva de San Bartolomé	34
Abellaneda. *10, en que entran una viuda y un menor*	10s/n	Avellaneda del Ibor, La (Castañar de Ibor). Despoblado	10
Alía. *317, en que entran viudas y menores*	10017	Alía	317
Alcaudete. *94, en que entran menores*	45006	Alcaudete de la Jara	94
Aldeanueva. *123, en que entran 39 viudas y menores*	45009	Aldeanueva de Barbarroya	123
Azután	45017	Azután	43
Albaladejo	13004	Albaladejo	184
Almedina. *194, con viudas, menores y seis vecinos hijosdalgo*	13014	Almedina	194
Alhambra, *en que se comprenden seis hijosdalgo*	13010	Alhambra	97
Alcabón. *62, en que entran viudas y menores*	45004	Alcabón	62
A[rola]	s/n	-	19
Añober de Taxo	45014	Añover de Tajo	302
Alameda. *133, en que entran viudas y menores*	45002	Alameda de la Sagra	133
Azaña[2]. *33, en que entran viudas y menores*	45119	Numancia de la Sagra	33
Aresgota. *14, en que entran dos viudas y un mozo de soldada*	45124	Arisgotas	14
Arxés. *60, con las viudas*	45016	Argés	60
Almorox. *244, en que entran 29 viudas y 13 menores*	45013	Almorox	244
Aldeas de Escalona. *8, en que entran una viuda y un menor*	45008	Aldea en Cabo	8
Alcova. *48, en que se comprenden 4 viudas y 5 menores*	13006	Alcoba	48
Arrova. *92 en que entran 10 viudas y 11 menores huérfanos*	13021	Arroba de los Montes	92
Alcázar de San Juan	13005	Alcázar de San Juan	1.481
Argamasilla. *462, en que entran viudas y menores y pobres de solemnidad*	13019	Argamasilla de Alba	462
Arenas. *20, en que entran viudas y menores*	13018	Arenas de San Juan	20
Almonacid	45012	Almonacid de Toledo	320
Ajofrín	45001	Ajofrín	552

[1] AL MARGEN: "(Cruz). *Relaçión de la veçindad que tienen la çiudad de Toledo, villas y lugares de su Partido así realengos y eximidas como de señorio y abadengo. Por testimonio de escrivanos de Ayuntamiento parece tienen 39.305 vezinos*". (AGS, CCA, DIV, legajo 23.1, imagen 441).

[2] **Azaña**: A partir del año 1936 este municipio pasó a denominarse Numancia de la Sagra. (*Ayuntamiento de Numancia de la Sagra [en línea]*. (Visto: 3 de marzo de 2017). Disponible en: http://www.ayuntamiento.es/numancia-de-la-sagra).

INSTITUTO NACIONAL DE ESTADÍSTICA

Lugares 1646	Código INE	Municipio actual	Vecinos
Arçicolla	45015	Arcicóllar	-
Baldecassa. *91, en que entran viudas, menores y hijosdalgo*	10200	Valdelacasa de Tajo	91
Billar del Pedroso[3]. *97, en que entran cinco viudas y siete menores*	10213	Villar del Pedroso	97
Brugel	45s/n	Brujel (Lucillos). Despoblado	19
Belbís. *57, en que entran viudas y menores*	45020	Belvís de la Jara	57
Belada. *136, en que entran viudas y menores*	45181	Velada	136
Baldecavalleros. *77, en que entran menores y viudas pobres*	06137	Valdecaballeros	77
Billarejo de Montalbán. *20, en que entra una viuda*	45194	Villarejo de Montalbán	20
Burajón. *48, en que entran viudas y huérfanos*	45024	Burujón	48
Bravo	45s/n	Bravo, El (El Casar de Escalona). Despoblado	19
Burguillos. *90, en que entran seis viudas*	45023	Burguillos de Toledo	90
Barcience	45018	Barcience	20
Bargas. *En que entran viudas y menores*	45019	Bargas	98
Bastres. *En que entran viudas y menores*	28017	Batres	7
Carriçossa	13032	Carrizosa	20
Castellar de Santiago, *en que entran hijosdalgo y personas esentas de pagar servicio ordinario y extraordinario a su Magestad*	13033	Castellar de Santiago	243
Campo de Criptana, *en que entran los hijosdalgo y no ay ninguno que sea esento eszepto el Estado Eclesiástico*	13028	Campo de Criptana	830
Caudilla. *22, en que entran viudas*	45901	Santo Domingo-Caudilla	22
Cerindote	45069	Gerindote	55
Cebolla. *352, en que entran 66 viudas y honçe menores*	45046	Cebolla	352
Choças. *127, en que entran viudas y menores*	45056	Chozas de Canales	127
Caveza	45s/n	Cabeza Parda, Cortijo de (Carpio de Tajo, El). Despoblado	7
Cavañas, *en que entran viudas y menores*	45025	Cabañas de la Sagra	53
Ciruelos. *87, en que entran viudas y clérigos*	45050	Ciruelos	87
Cassal Gordo	45163	Casalgordo	8
Cuerva. *322, en que entran viudas y menores excepto los clérigos*	45055	Cuerva	322
Covisa	45052	Cobisa	46
Cassas Buenas. *79, y honçe viudas*	45042	Casasbuenas	79

[3] **Villar del Pedroso**: Según carta de vecindad del legajo 23.2, el mencionado lugar tiene 72 vecinos. (AGS, CCA, DIV, legajo 23.2, imagen 79).

INSTITUTO NACIONAL DE ESTADÍSTICA

Lugares 1646	Código INE	Municipio actual	Vecinos
Cadalzo[4]. *107, en que entran 15 viudas y tres menores*	28031	Cadalso de los Vidrios	107,5
Casar	45040	Casar de Escalona, El	54
Cariches	45039	Carriches	22
Cenicientos, *119, en que entran viudas 31 viudas y viudos y 15 menores*	28037	Cenicientos	119
Crespos	45s/n	Crespos (Los Cerralbos). Despoblado	5
Cuero. *143, de todas calidades*	45141	Quero	143
Consuegra	45053	Consuegra	930
Camuñas	45034	Camuñas	134
Carpio. *115, en que entran viudas y menores*	45037	Carpio de Tajo, El	115
Camarena. *210, en que entran viudas y menores*	45031	Camarena	210
Castañar. *114, en que entran seis menores y 18 viudas*	45096	Castañar, El	114
Casar	45165	Casar de Talavera, El	64
Cerbera. *118 en que entran dos clérigos, viudas y menores*	45049	Cervera de los Montes	118
Cassalejas. *34, en que entra un menor*	45045	Cazalegas	34
Castilblanco. *205, en que entran viudas y menores*	06035	Castilblanco	205
Calera. *251, en que entran viudas y menores*	45028	Calera y Chozas	251
Corral Rubio. *4, las dos viudas*	45s/n	Corral Rubio (Aldeanueva de Barbarroya). Despoblado	4
Villa del Corral de Almaguer[5], *en que entran hijosdalgo, familiares y de la cruzada*	45054	Corral de Almaguer	732
Carrascalejo. *43, en que entran viudas y menores*	10048	Carrascalejo	43
Domingo Pérez	45058	Domingo Pérez	118
Escalonilla	45062	Escalonilla	290
Esquibias	45064	Esquivias	298
Escarabajosa	28164	Escarabajosa, La	8
Erustes	45060	Erustes	12
Ercajo. *109, en que entran 13 viudas y 14 huérfanos pobres y* El Hornillo*, no tiene oy beçindad ninguna*	13049	Horcajo de los Montes	109
Escalona *y sus anejos*	45061	Escalona	123
Estrella *y sus anejo* la Alquería de Fuentes. *180, en que entran menores y 25 viudas*	45065	Estrella, La	180
Espinoso del Rey. *290, en que entran viudas y menores*	45063	Espinoso del Rey	290

[4] AL MARGEN: "[…] <*Cadalso*> *parece que esta dicha villa del presente tiene 107 veçinos y medio, en que entran 15 viudas y tres menores y un hijodalgo contando dichas viudas y menores y hijodalgo dos por un veçino* […]". (AGS, CCA, DIV, legajo 23.2, imagen 211).

[5] **Corral de Almaguer**. Según testimonio dado en 1646, esta villa debía estar integrada en el Partido de Ocaña. (AGS, CCA, DIV, legajo 23.2, imagen 13).

INSTITUTO NACIONAL DE ESTADÍSTICA

Lugares 1646	Código INE	Municipio actual	Vecinos
Fuensalida. *151, en que entran viudas y menores*	45066	Fuensalida	451
Fuenllana, *tres viudas y tres hijosdalgo*	13043	Fuenllana	49
Guecas. *34, en que entran viudas y menores*	45077	Huecas	34
Guadamur	45070	Guadamur	58
Gálbez y	45067	Gálvez	180
Çumela. *180, en que entran viudas y huérfanos*	45s/n	Jumela (Gálvez). Despoblado	
Garbín. *31, en que entran 7 viudas y 5 menores*	10083	Garvín	31
Gamonal	45165	Gamonal	153
Huertas. *208, en que entran viudas y menores*	13017	Huertas del Sauceral, Las	208
Herencia	13047	Herencia	608
Herencias. *44, en que entran dos viudas y 1 menor*	45072	Herencias, Las	44
Las Ventas de la Jurisdiçión fuera de la legua en que entran:			
Chueca y	45057	Chueca	-
Alimán	45s/n	Alimán (Ajofrín). Despoblado	-
Luçillos	45086	Lucillos	47
Lominchal[6]. *28, en que entran 10 viudas*	45085	Lominchar	28
Layos	45083	Layos	19
Mañosa	45s/n	Mañosa (Cebolla). Despoblado	32
Mejorada	45097	Mejorada	157
Monte Aragón	45104	Montearagón	23
Menas Albas	45098	Menasalbas	317
Mesegar. *48, en que entran viudas y menores*	45100	Mesegar de Tajo	48
Madrigalejos	45087	Madridejos	1.340
Mora	45106	Mora	537
Marjaliça. *83, en que entran 11 viudas y 7 huérfanos*	45092	Marjaliza	83
Molinillo. *27, en que entran cinco huérfanos y una viuda*	13072	Molinillo, El	27
Majadellas. *4, y una viuda*	28s/n	Majadillas (Cadalso de los Vidrios). Despoblado	4
Mançaneque	45090	Manzaneque	14
Maçarambroz. *69, en que entran 6 viudas*	45096	Mazarambroz	69
Mascaraque	45094	Mascaraque	218
Magán. *212, en que entran 24 viudas y 10 menores*	45088	Magán	212
Mocejón. *104, con viudas*	45102	Mocejón	104
Móstoles. *242, en que entran 64 viudas y menores*	28092	Móstoles	242
Mal Pica. *66, en que entran viudas*	45089	Malpica de Tajo	66

[6] AL MARGEN: "[…] *çertifico como este dicho lugar no tiene al presente más de 28 veçinos, entre los quales ay 10 viudas pobres, y los demás son labradores y jornaleros y 5 hidalgos, según consta y parece por el Padrón de las alcabalas […] y para que coste de su pedimento di la presente en Lominchal a 29 días del mes de mayo de 1646* […]". (AGS, CCA, DIV, legajo 23.2, imagen 205).

INSTITUTO NACIONAL DE ESTADÍSTICA

Lugares 1646	Código INE	Municipio actual	Vecinos
Membrilla. *640, en que entran 22 clérigos y 143 viudas, donçellas y menores*	13054	Membrilla	610
Mota del Cuerbo[7], *en que entran hijosdalgo*	16133	Mota del Cuervo	540
Miguel Esteban, *en que entran hijosdalgo*	45101	Miguel Esteban	88
Nambroça. *54, en que entran viudas y solteros*	45107	Nambroca	54
Nuez *y su anejo*	45116	Noez	22
Nombela. *286, en que entran 1 hijodalgo, 92 viudas y 36 menores*	45117	Nombela	286
Nabaondilla[8]. *En que entran dos viudas*	05156	Navahondilla	8
Nabaluçillos. *189, en que entran 22 viudas y 10 menores*	45113	Navalucillos, Los	189
Nabalmoral de Toledo. *71, en que entran 20 viudas y 6 huérfanos*	45112	Navalmorales, Los	71
Nabasestena. *13, y 3 huérfanos*	13060	Navas de Estena	16
Naba Ermosa. *244, en que entran 24 viudas y 27 huérfanos menores*	45109	Navahermosa	244
Nabal Pino. *72, en que entran 8 viudas y 4 menores*	13059	Navalpino	72
Navalmoral de Pusa[9]. *160, y 36 viudas y 5 menores*	45112	Navalmorales, Los	160
Nobés. *225, en que entran 3 viudas y un menor*	45118	Novés	225
Naval Villar	10132	Navalvillar de Ibor	30
Nabal Moral *19, en que entran 3 viudas y un menor*	10131	Navalmoral de la Mata	19
Olías. *255 con viudas*	45122	Olías del Rey	255
Otero	45126	Otero	15
Ormigos. *57, en que entran 10 viudas*	45076	Hormigos	57
Ontanar. *17, y 4 viudas y 2 menores*	45075	Hontanar	13
Ontanarejo. *85, en que se incluyen 18 viudas y 13 menores*	13041	Fontanarejo	85
Orgaz	45124	Orgaz	547
Peraleda. *61, en que entran 11 viudas y 7 menores*	10141	Peraleda de San Román	61
Puerto de San Vicente. *33, en que entran 16 viudas y 4 menores*	45139	Puerto de San Vicente	33
Pepino	45132	Pepino	31
Puebla Nueba	45137	Pueblanueva, La	184
Puebla de Montalván	45136	Puebla de Montalbán, La	639
Portillo, *136, en que entran viudas y menores*	45134	Portillo de Toledo	136
Pelafustán. *122, en que entran 3 hijosdalgo, 18 viudas y 14 menores*	45131	Pelahustán	122

[7] **Mota del Cuervo**: Tras la reorganización territorial de Javier Burgos en 1833, Mota del Cuervo pasó a depender de la provincia de Cuenca.

[8] **Navahondilla**: Tras la reforma territorial de Javier Burgos de 1833, esta población pasó a depender de la provincia de Ávila.

[9] **Navalmoral de Pusa**: Tras la reforma territorial de Javier Burgos en 1833, las poblaciones de Navalmoral de Pusa y Navalmoral de Toledo se unieron dando lugar al municipio de Los Navalmorales (45112). (*Ayuntamiento de los Navalmorales [en línea].* (Visto: 3 de marzo de 2017). Disponible en web: http://www.losnavalmorales.net/indice.php?seccion=pueblo&bloque=historia&subbloque=pusa).

INSTITUTO NACIONAL DE ESTADÍSTICA

Lugares 1646	Código INE	Municipio actual	Vecinos
Pulgar. *34, en que entran 3 viudas*	45140	Pulgar	34
Polán. *144, con 16 viudas*	45133	Polán	160
Palomeque. *17, con dos viudas*	45127	Palomeque	19
Pantoja	45128	Pantoja	19
Pinto. *383, en que entran viudas y menores*	28113	Pinto	383
Paredes, *12, en que entran viudas y menores*	45129	Paredes de Escalona	12
Reoives. *83, en que entran viudas y menores*	45147	Rielves	83
Reças. *106 en que entran viudas y menores*	45145	Recas	106
Rozas. *14, en que entran 2 viudas*	28128	Rozas de Puerto Real	14
Retuerta. *44, en que entran 3 viudas y 4 huérfanos*	13072	Retuerta del Bullaque	44
Santa María de los Llanos, *con dos hixosdalgo*	16196	Santa María de los Llanos	87
Soquéllamos *y*	13078	Socuéllamos	421
su aldea Tomelloso	13082	Tomelloso	76
San Silbestre	45s/n	San Silvestre (Maqueda). Despoblado	5
San Martín de Baldepusa	45152	San Martín de Pusa	206
Santana de Bienbenida. *37, en que entran viudas y menores*	45155	Santa Ana de Pusa	37
Sonseca. *273, en que entran 34 viudas y menores*	45163	Sonseca	273
Santa Olalla. *297, en que entran viudas y menores*	45158	Santa Olalla	297
San Pablo. *95, con viudas y menores*	45153	San Pablo de los Montes	95
San Martín de Montalbán. *91, en que entran viudas y menores*	45151	San Martín de Montalbán	91
San Pedro. *9, en que entran 3 viudas*	45s/n	San Pedro de Adamuz (Villaluenga de la Sagra). Despoblado	9
San Bartolomé	45150	San Bartolomé de las Abiertas	27
Segurilla. *86, en que entran viudas y menores*	45160	Segurilla	86
Sebildeja[10]. *156, en que entran exentos, viudas y menores*	45162	Sevilleja de la Jara	186
Toledo. *5.000, poco más o menos en que entra todo el clero*	45168	Toledo	5.000
Talavera. *838, en que entran clérigos*	45165	Talavera de la Reina	838
Torrecilla. *26, en que entran viudas y menores*	45170	Torrecilla de la Jara	26
Torrelamora. *En que entran una viuda y dos menores*	10s/n	Torrelamora (Villar del Pedroso). Despoblado	10
Tembleque. *1.152, en que no se comprehenden los clérigos*	45166	Tembleque	1.152
Techada	45s/n	Techada (Otero). Despoblado	13
Totanés. *61, con 8 viudas*	45174	Totanés	69

[10] **Sevilleja de la Jara**: Según carta de vecindad del legajo 23.2, el mencionado lugar tiene 186 vecinos. (AGS, CCA, DIV, legajo 23.2, imagen 83).

INSTITUTO NACIONAL DE ESTADÍSTICA

Lugares 1646	Código INE	Municipio actual	Vecinos
Torrijos. *269, en que entran viudas y menores*	45173	Torrijos	269
Torrenueba[11], *en que entran 10 casas de hijosdalgo y 1 casa de lagarteras*	13085	Torrenueva	262
Torre de Juan Abad	13084	Torre de Juan Abad	172
Villanueba de los Infantes. *1.026, en que entran 956 labradores, 33 hixosdalgo y 37 clérigos*	13093	Villanueva de los Infantes	1.026
Villa Manrrique. *257, en que entran viudas y menores y mozos de soldada*	13090	Villamanrique	257
Villa Mayor, *en que van comprendidos 22 casas de hijosdalgo y exentos*	16249	Villamayor de Santiago	406
Villa Escusa de Aro	16243	Villaescusa de Haro	323
Villafranca de Gaytán[12]. *144, en que entran viudas y menores*	45026	Cabañas de Yepes	144
Umanes. *114, en que entran viudas y menores*	28073	Humanes	114
Villa Seca. *306, en que entran viudas y menores*	45196	Villaseca de la Sagra	306
Villaluenga.*154, en que entran viudas y menores*	45188	Villalengua de la Sagra	154
Ujena. *42, en que entran 13 viudas pobres*	45176	Ugena	42
Villaminaya. *41 en que entran 7 viudas y 6 solteros*	45190	Villaminaya	41
Ventas. *240, con viudas y guérfanos*	45183	Ventas de Retamosa, Las	240
Villacañas	45185	Villacañas	441
Villafranca	45187	Villafranca de los Caballeros	394
Urda. *375, en que entran viudas y menores*	45177	Urda	375
Villa Arta	45061	Villarta	47
Villa Nueba	45s/n	Villanueva del Horcajo (Cazalegas). Despoblado	14
Villamiel	45189	Villamiel de Toledo	-
Villafranca de la Puente del Arçobispo. *250, en que entran hijosdalgo, viudas y pobres*	45138	Puente del Arzobispo, El	250
Ynojoso de la Orden[13] *en que entran hijosdalgo y demás personas exentas*	16100	Hinojosos, Los	245
Yeles	45201	Yeles	11
Yuncler. *64, en que entran 10 viudas y 19 menores*	45203	Yuncler	64
Yunclillos	45204	Yunclillos	73
Las ventas de Guadalerça[14]	45s/n	Guadalerza (Los Yébenes). Despoblado	0

[11] AL MARGEN: "[…] *Esta villa tiene de beçinos 262 en los quales entran 10 casas de hijosdalgo y una casa de lagarteras, de que consta y parece de un libro Padrón de beçindad que se ajustó y hiço en 28 de abril pasado deste presente año [1646], para haçer repartimiento del Servicio ordinario y extraordinario perteneciente a Su Real Magestad* […]". (AGS, CCA, DIV, legajo 23.2, imagen 31).

[12] **Villafranca de Gaitán**: Después de 1845 este municipio pasó a denominarse Cabañas de Yepes. (Diputación de Toledo. (*Ayuntamiento de Cabañas de Yepes [en línea]*. (Visto: 3 de marzo de 2017). Disponible en web: (http://www.diputoledo.es/global/areas/turismo/muni_datos).

[13] **Los Hinojosos**: Municipio resultado de la unión de Hinojoso de la Orden y Hinojosos del Marquesado. (*Ayuntamiento de Los Hinojosos [en línea]*. (Visto: 24 de febrero de 2017). Disponible en web: http://loshinojosos.eu/index.php/municipio/historia).

[14] **Ventas de Guadalerza**: La información ha sido extraída del legajo 23.2, imagen 151.

INSTITUTO NACIONAL DE ESTADÍSTICA

Lugares 1646	Código INE	Municipio actual	Vecinos
Yébenes, Los[15]	45200	Yébenes, Los	325
Villa de Yébenes[16]	45200	Yébenes, Los	198
Yllán de Bacas. *En que entran viudas y menores*	45080	Illán de Vacas	27
TOTAL			**39.972,5**

FUENTE: AGS, CCA, DIV, legajo 23.1, imágenes 441- 453. / AGS, CCA, DIV, legajo 23.2 imágenes 1-264.

2. Partido de Alcaraz[17]

Lugares 1646	Código INE	Municipio actual	Vecinos
Alcaraz	02008	Alcaraz	413
Ayna	02011	Ayna	257
Bonillo	02019	Bonillo, El	628
Barrax	02015	Barrax	97
Ballestero	02014	Ballestero, El	68
Bienservida	02016	Bienservida	195
Bogarra	02017	Bogarra	220
Bianos	02076	Vianos	148
Balaçote	02012	Balazote	56
Canaleda	02008	Canaleja	14
Capillo	02084	Campillo	5
Cilleruelo	02047	Cilleruelo	20
Cotillas	02028	Cotillas	41
Horcaxo	02008	Horcajo, El	7
Lezuza	02043	Lezuza	126
Munera	02053	Munera	172
Masegoso	02047	Masegoso	42
Paterna	02058	Paterna del Madera	60
Peñas	02060	Peñas de San Pedro	340
Povedilla	02062	Povedilla	22
Rodrigo	02s/n	-	22
Reolid	02070	Reolid	14
Río	02058	Río Madera	91
Solanilla	02008	Solanilla	30
Salobre	02070	Salobre	20
Villaverde	02084	Villaverde de Guadalimar	87
Viveros	02085	Viveros	52
Villanueba de la Fuente	13092	Villanueva de la Fuente	482
Villapalacios	02080	Villapalacios	147
TOTAL[18]			**3.876**

FUENTE: AGS, CCA, DIV, legajo 23.1, imágenes 17-19.

[15] **Los Yébenes**: Tras la reforma territorial de Javier Burgos en 1833, las poblaciones de Yébenes de San Juan y Yébenes de San Pedro se unieron dando lugar al municipio de Los Yébenes (45200). (*Diputación de Toledo. Ayuntamiento de Los Yébenes [en línea]*. (Visto: 3 de marzo de 2017*).* Disponible en web: http://www.diputoledo.es/global/areas/turismo/m).

[16] **Villa de los Yébenes**: *(Ver nota: Los Yébenes).*

[17] AL MARGEN: "(Cruz). *Relación de la veçindad que tiene la çiudad de Alcaraz, villas y lugares de su Partido, así realengas y eximidas como de señorío y abadendo. Por testimonio del corregidor consta que tienen 3.878 vezinos*". (AGS, CCA, DIV, legajo 23.1, imagen 17).

[18] El total de vecinos: 3.876, no concuerda con el total de vecinos del resumen inicial: 3.878.

INSTITUTO NACIONAL DE ESTADÍSTICA

3. Partido de Campo de Calatrava[19]

Lugares 1646	Código INE	Municipio actual	Vecinos
La villa de Almagro	13013	Almagro	1.961
La villa de Aldea del Rey	13009	Aldea del Rey	181
La villa de Alcolea	13007	Alcolea de Calatrava	114
La villa de Avenóxar	13001	Abenójar	85
La villa de Agudo	13002	Agudo	279
La villa de Argamasilla	13020	Argamasilla de Calatrava	370
La villa de Balençuela	13088	Valenzuela de Calatrava	51
La villa de Bolaños	13023	Bolaños de Calatrava	152
La villa de Ballesteros	13022	Ballesteros de Calatrava	79
La villa de Baldepeñas	13087	Valdepeñas	985
La villa de Calzada	13027	Calzada de Calatrava	362
La villa de Carrión	13031	Carrión de Calatrava	269
La villa de Caveçarados	13025	Cabezarados	24
La villa de Corral de Calatrava	13035	Corral de Calatrava	142
La villa de Caraquel	13030	Caracuel de Calatrava	46
La villa de La Cañada del Moral	13029	Cañada de Calatrava	42
La villa de Fernán Caballero	13040	Fernán Caballero	101
La villa de Fuencaliente	13052	Fuencaliente	93
El lugar de Granátula	13045	Granátula de Calatrava	298
La villa de Luçiana	13051	Luciana	32
La villa de El Moral	13058	Moral de Calatrava	571
La villa de Manzanares	13053	Manzanares	809
La villa de Malagón	13052	Malagón	488
La villa de Mestanza	13055	Mestanza	266
La villa de Miguelturra	13056	Miguelturra	319
La villa de Piedra Buena	13063	Piedrabuena	194
La villa de Picón	13062	Picón	27
La villa de Poçuelo de Calatrava	13066	Pozuelo de Calatrava	163
La villa de Los Poçuelos	13067	Pozuelos de Calatrava, Los	33
La villa de Puertollano	13071	Puertollano	332
La villa de Santa Cruz	13077	Santa Cruz de Mudela	463
La villa de Saçeruela	13073	Saceruela	123
La villa de Torralva	13083	Torralba de Calatrava	271
La villa de El Visso	13098	Viso del Marqués	413
La villa Rubia de los Ojos	13096	Villarrubia de los Ojos	628
La villa de Villar del Pozo	13095	Villar del Pozo	13
La villa de Villamayor	13091	Villamayor de Calatrava	80
TOTAL			**10.859**

FUENTE: AGS, CCA, DIV, legajo 23.4, imágenes 73-83.

[19]AL MARGEN: "(Cruz*). Las quales dichas veçindades consta por dichos testimonios ay en cada una dichas villas y lugares de suso declaradas que son las conprehendidas en la jurisdiçión desta villa de Almagro, esimidas y de señorío entrando hijosdalgo, viudas y menores, y en el de la villa de Almagro los eclesiásticos, como todo consta de otros testimonios que quedan en mi officio a que me rremito y por mandado de el escribano don Fernando Navanuel de Villafañez caballero de la Orden de Calatrava, gobernador y justicia mayor de esta villa y Partido que aquí firmo en primero de junio de 1646.* (Rúbrica)". (AGS, CCA, DIV, legajo 23.4, imágenes 77-78).

INSTITUTO NACIONAL DE ESTADÍSTICA

4. Partido de Almodóvar del Campo

Lugares 1646[20]	**Código INE**	**Municipio actual**	**Vecinos**
La villa de Almodóvar del Campo	13015	Almodóvar del Campo	650
La aldea de Tirteafuera	13015	Tirteafuera	60
La aldea de Brazatortas	13024	Brazatortas	60
La aldea de San Benito	13015	San Benito	24
La aldea de Bentillas	13042	Ventillas	15
La aldea de Fontanosas	13015	Fontanosas	20
La Puebla de Don Rodrigo	13068	Puebla de Don Rodrigo	40
Fuencaliente	13042	Fuencaliente	120
Siruela y	06125	Siruela	500
Tamurejo *su aldea*	06130	Tamurejo	
Garbayuela	06056	Garbayuela	60
Fuenlabrada	06051	Fuenlabrada de los Montes	300
Garlitos y	06057	Garlitos	180
Vaterno *su aldea*	06017	Baterno	
Peñasordo	06100	Peñalsordo	250
Capilla	06030	Capilla	150
La Zarza *del duque de Béjar*	06161	Zarza-Capilla	70
Poçuna, *lugar de la Jurisdiçión de Malagón*	13065	Porzuna	150
TOTAL			**2.649**

FUENTE: AGS, CCA, DIV, legajo 23.4, imágenes 83-84.

5. Partido de Ciudad Real[21]

Lugares 1646	**Código INE**	**Municipio actual**	**Vecinos**
Balverde	13034	Valverde	26
Ciudad Real	13034	Ciudad Real	798
Cassas	13034	Casas, Las	27
Poblete y	13064	Poblete	24
Poblachuelas	13034	Poblachuela, La (Ciudad Real)	
TOTAL			**875**

FUENTE: AGS, CCA, DIV, legajo 23.1, imagen 125.

INSTITUTO NACIONAL DE ESTADÍSTICA

[20]AL MARGEN: "(Cruz).*Todos estos lugares son de diferentes señoríos a los que sería posible venir en la rrelaçión de Çiudad Real y aún en la de Toledo por ser algunos en los Montes [de Toledo], y Siruela toca ya en Estremadura*". (AGS, CCA, DIV, legajo 23.4, imágenes 79 y 86).

[21]AL MARGEN: "(Cruz). *Relación de la veçindad que tienen la çiudad de Çiudad Real, villas y lugares de su Partido así de rrealengo y eximidas como de señorío y abadengo. Por testimonio del escrivano de Ayuntamiento consta que tienen 875 vezinos, sin los clérigos, en esta forma*". (AGS, CCA, DIV, legajo 23.1, imagen 125).

6. Partido de Daimiel[22]

Lugares 1646	Código INE	Municipio actual	Vecinos
Daymiel	13039	Daimiel	1.245
TOTAL			**1.245**

FUENTE: AGS, CCA, DIV, legajo 23.1, imagen 177.

7. Partido de Illescas[23]

Lugares 1646	Código INE	Municipio actual	Vecinos
Baldemoro, *766 vezinos en que se incluyen 34 clérigos, 97 viudas y 48 menores*	28161	Valdemoro	766
Balaguera	45081	Balaguera	2
Cedillo, *145 vezinos en que se incluyen dos clérigos, 9 viudas y 2 menores*	45047	Cedillo del Condado	145
Carranque, *124 vezinos, en que se incluyen 3 clérigos*	45038	Carranque	124
El Biso, *62 vezinos inclusos 2 clérigos, 5 viudas y 2 menores*	45199	Viso de San Juan, El	62
Illescas, *539 vezinos, en que se incluyen 18 clérigos, 72 viudas y 4 menores*	45081	Illescas	539
Juncos, *79 vezinos, en que se incluyen doze viudas, 3 clérigos y 4 menores*.	45205	Yuncos	79
Torrejón de Velasco, *530 vezinos en que se incluyen 91 viudas, 13 clérigos y 29 menores*	28150	Torrejón de Velasco	530
Torrejoncillo	45176	Torrejoncillo de los Higos	4
Ujena, *52 vezinos inclusos 8 viudas y tres clérigos*	45176	Ugena	52
TOTAL[24]			**2.303**

FUENTE: AGS, CCA, DIV, legajo 23.1, imágenes 205-206.

INSTITUTO NACIONAL DE ESTADÍSTICA

[22]AL MARGEN: "(Cruz). *Relaçión de la vezindad que tiene la villa de Daymiel. Por testimonio del escrivano del Ayuntamiento consta que no tiene ningunos lugares de jurisdiçión y que el casco de la villa tiene 1.245 vezinos*". (AGS, CCA, DIV, legajo 23.1, imagen 177).

[23]AL MARGEN: "(Cruz). *Relaçión de la vezindad que tiene la villa de Yllescas, villas y lugares de su Partido así realengas y eximidas como de señorío y abadengo. Por testimonio del escrivano de Ayuntamiento consta que tienen 1.303 vezinos en que se incluyen 77 clérigos, 294 viudas y 89 menores*". (AGS, CCA, DIV, legajo 23.1, imagen 205).

[24] El total de vecinos: 2.303, no concuerda con la cifra del resumen inicial: 1.303.

8. Partido de Toboso, [El][25]

Lugares 1646	Código INE	Municipio actual	Vecinos
Puebla de Don Fadrique[26]	45186	Villa de Don Fadrique	260
Toboso[27]	45167	Toboso, El	872
TOTAL			**1.132**

FUENTE: AGS, CCA, DIV, legajo 23.1, imágenes 473-475.

9. Partido de Almadén[28]

Lugares 1646	Código INE	Municipio actual	Vecinos
Almadén *y caserías de:*	13011	Almadén	470
Gargantiel y	13012	Gargantiel	
Alamillo	13003	Alamillo	
TOTAL			**470**

FUENTE: AGS, CCA, DIV, legajo 23.1, imagen 25.

INSTITUTO NACIONAL DE ESTADÍSTICA

[25] AL MARGEN: "(Cruz*). Relación de la veçindad que tienen la villa de Toboso, villas y lugares de su Partido así realengas y eximidas como de señorío y abadengo. Por testimonio del escrivano de Ayuntamiento consta que tienen 1.132 vezinos*". (AGS, CCA, DIV, legajo 23.1, imagen 473).

[26] **Puebla de Don Fadrique**: Por Real Orden de 27 de junio de 1916 este municipio pasó a denominarse Villa de Don Fadrique. (*Ayuntamiento de Villa de Don Fadrique [en línea]*. (Visto: 3 de marzo de 2017). Disponible en web: http://www.villadonfadrique.com/index.php/turismo/historia.html).

[27] **El Toboso**: Según relación del inventario, 23.2, la mencionada villa tiene 775 vecinos. (AGS, CCA, DIV, legajo 23.2, imagen 43).

[28] AL MARGEN: "(Cruz). *Relación de la vecindad que tienen la villa de Almadén con las caserías que llaman de Gargantiel y Alamillo que son de su Jurisdición. Por testimonio del escrivano de Ayuntamiento consta que la ciudad y caserías tienen 470 vecinos poco [más] o menos, de los cuales los 300 son libertados y exemptos de pagar Servicio Real y otros repartimientos, y los 16 clérigos y más de 80 viudas*". (AGS, CCA, DIV, legajo 23.1, imagen 25).

Provincia de SALAMANCA



FUENTE: Instituto Geográfico Nacional (España). *Typus Hispaniae* (detalle) [Material Cartográfico] / [ab Hesselo Gerardo delineata et juxta annotationes Doctss. Dni. Don Andreae d' Almada S. Theologiae Publici Professoris apud Coimbricenses emendatus.]. – [1631]. – 1 mapa: color a mano, montado sobre tela: 36 x 49 cm. en una hoja de 44 x 54 cm. – (Signatura: 41-K-7).

1. Partido de Salamanca
2. Partido de Ciudad Rodrigo

Total vecinos: 25.363
Total despoblados: 50

INSTITUTO NACIONAL DE ESTADÍSTICA

1. Partido de Salamanca[1]

Lugares 1646	Código INE	Municipio actual	Vecinos
Arçediano	37033	Arcediano	10
Aldeaseca	37021	Aldeaseca de Alba	48
Aldealengua	37016	Aldealengua	4
Amatos	37008	Amatos de Alba	1
Abusejo	37001	Abusejo	2
Arrapiles	37032	Arapiles	41
Aldeanueba de la Sierra	37018	Aldeanueva de la Sierra	10
Aldea Gallega	37192	Aldeagallega	1
Aldea Texada	37023	Aldeatejada	14
Alberguería	37230	Alberguería de Valmuza	1
Aldeguela de la Bóveda	37025	Aldehuela de la Bóveda	1
Aldea Vieja	37s/n	Aldeavieja, Alquería de (Muñoz). Despoblado	2
Agustínez	37289	Agustínez	2
Anaya	37273	Anaya de Huebra	8
Abililla	37316	Avililla de la Sierra	2
Aldeanueba de la Sierra	37018	Aldeanueva de la Sierra (Duplicado)	10
Almendra	37028	Almendra	21
Aldea de Ávila	37014	Aldeadávila de la Ribera	101
Alcornocal	37149	Alcornocal	2
Aldea de Ávila de Rivilla	37s/n	Aldeadávila de Revilla (Muñoz). Despoblado	6
Ardonçillero	37149	Ardonsillero	1
Arco	37034	Arco, El	4
Almenara	37027	Almenara de Tormes	10
Aldea Rodrigo	37019	Aldearrodrigo	5
Aldea Vieja	37024	Aldeavieja de Tormes	13
Amatos	37237	Amatos de Salvatierra	1
Aldeazipreste	37013	Aldeacipreste	23
Aldejuela	37026	Aldehuela de Yeltes	11
Arroyo Muerto[2]	37036	San Miguel de Robledo	21
Aldea del Conde[3]	37355	Villanueva del Conde	99
Arberca	37010	Alberca, La	261
Aldeanueba *parte de Avajo*	37089	Aldeanueva de Campomojado	24
Abbadía	10001	Abadía	30
Abellaneda	05018	Avellaneda	21
Aldiguela	37382	Aldehuela de las Flores	18
Arrabal de Piedrayta	05186	Piedrahíta	82

[1] AL MARGEN: "(Cruz). *Relaçion de la veçindad que tienen la çiudad de Salamanca, villas y lugares de su Partido, así realengas y eximidas como de señorío y abadengo. Por testimonio del escrivano de Ayuntamiento consta que tienen 21.121 veçinos*". (AGS, CCA, DIV, legajo 23.1, imagen 357).

[2] **Arroyo Muerto**: España. Real Decreto 694/1982, de 1 de febrero, por el que se autoriza el cambio de nombre del municipio de Arroyomuerto (Salamanca) por el de San Miguel de Robledo. (*Agencia Estatal Boletín Oficial del Estado. Documento BOE-A-1982-8759. [en línea]*. (Visto: 25 de enero de 2019). Disponible en Web: www.boe.es).

[3] **Aldea del Conde**: Población integrada en la comarca de La Sierra de Francia. Al recibir el título de villa pasó a denominarse Villanueva del Conde, haciendo referencia al conde de Miranda. Con la reforma territorial de Javier Burgos en 1833 quedó incluida en la provincia de Salamanca. (MINGUEZ, JOSÉ Mª (coord.) (1997*). Historia de Salamanca II. Edad Media*: Salamanca: Centro de Estudios Salmantinos, p. 324).

INSTITUTO NACIONAL DE ESTADÍSTICA

Lugares 1646	Código INE	Municipio actual	Vecinos
Alva	37009	Alba de Yeltes	164
Anaya	37029	Anaya de Alba	10
Aldeaseca	37362	Aldeaseca de Armuña	14
Artala	37144	Cártala	1
Alaraz	37007	Alaraz	21
Arconada	37012	Alconada	6
Aldeguela	37067	Aldehuela de los Guzmanes	8
Aceituna	10005	Aceituna	102
Añoverde de Tormes	37030	Añover de Tormes	12
Aldeaseca de la Frontera	37022	Aldeaseca de la Frontera	24
Aldea Rubia	37020	Aldearrubia	70
Aldiguela	37380	Aldehuela de la Huelga	7
Billares	37363	Villares de Yeltes	100
Balverde	37341	Valverde de Valdelacasa	50
Bellés	37347	Vellés, La	50
Baldonciel	37338	Valdunciel	1
Billamayor	37354	Villamayor	63
Balverdón	37342	Valverdón	6
Billar de Galimazo	37358	Villar de Gallimazo	50
Billaflores	37351	Villaflores	43
Bernoy	37291	Bernoy	6
Bembrive	37189	Membribe de la Sierra	12
Barvalos	37041	Barbalos	7
Bastida	37045	Bastida, La	12
Beguillas	37346	Veguillas, Las	4
Billar de Leche	37124	Villar de Leche	2
Barregas	37087	Barregas	2
Boniñas	37s/n	Borriñas (Florida de Liébana). Despoblado	1
Barvadillo	37040	Barbadillo	10
Berrocal de Padierno	37s/n	Berrocal de Padierno, Alquería de (Ledesma). Despoblado	1
Billarejo	37149	Villarejo	1
Billar de San Julián[4]	37s/n	Villar de San Julián de los Álamos (Villar de los Álamos). Despoblado	1
Bóveda de Castro	37s/n	Bóveda de Castro (Aldehuela de la Bóveda). Despoblado	2
Belvís	37149	Vilvís	6
Buena Barva	37289	Buenabarba	4
Benta de Garriel	37268	Ventas de Garriel	1
Berrocal de Guebra	37050	Berrocal de Huebra	4
Billar del Profeta	37050	Villar del Profeta	2
Balmuzina	37291	Valmucina	1
Baciadores	37023	Otero Vaciadores	1
Bárvalos	37041	Bárbalos (Duplicado)	7
Billar de los Álamos	37025	Villar de los Álamos	2

[4] **Villar de San Julián**: Conocido también como Villar de San Julián del Álamo. (ESPINAL Y GARCÍA, BERNARDO (1835). *Dirección General de Cartas en forma de diccionario*. Madrid: Imprenta de Pedro Sanz, p. 562).

INSTITUTO NACIONAL DE ESTADÍSTICA

Lugares 1646	Código INE	Municipio actual	Vecinos
Baldelosa	37335	Valdelosa	23
Baldemolinos	05225	Valdemolinos	7
Billar	37356	Villar de Argañán	14
Berrocal	37051	Berrocal de Salvatierra	41
Billarseco	37370	Villaseco de los Reyes	14
Billosino	37s/n	Villosino (Campo de Ledesma). Despoblado	3
Billasdardo	37368	Villasdardo	3
Billarseco de los Gamitos	37369	Villaseco de los Gamitos	9
Bezerril	37126	Becerril	1
Billar de Pero Alonso	37360	Villar de Peralonso	13
Bídola	37349	Vídola, La	8
Balsalabroso	37340	Valsalabroso	7
Billar de Çierbo	37357	Villar de Ciervo	4
Brincones	37058	Brincones	6
Barcelo	37042	Barceo	3
Barcehíno	37042	Barceíno	5
Balderrodrigo	37337	Valderrodrigo	7
Billasnuebas	37367	Villasbuenas	7
Barredas	37367	Barreras	4
Billoria	37374	Villoria	1
Billarmuerto	37366	Villarmuerto	12
Billargordo	37366	Villargordo	3
Billares	37362	Villares de la Reina	25
Baños	37150	Baños de Calzadilla del Campo	3
Bádima	37170	Vádima, La	2
Berrocal	37314	Berrocal de la Espinera	17
Billar	37237	Villar de Salvatierra	1
Béjar	37046	Béjar	307
Baños	10024	Baños de Montemayor	73
Ballejera	37343	Vallejera de Riofrío	20
Bezedas	05024	Becedas	79
Baldelacasa	37333	Valdelacasa	17
Balverde	37341	Valverde de Valdelacasa	12
Baldefuentes	37331	Valdefuentes de Sangusín	20
Baños	37345	Baños de Ledesma	12
Baldeyjaderos	37332	Valdehijaderos	6
Baldelaçeve	37334	Valdelageve	8
Balbuena	37013	Valbuena	10
Billoria	37113	Villoria de Buenamadre	1
Bronco	10167	Bronco, El	20
Barco	05021	Barco de Ávila, El	326
Baldemerque	37336	Valdemierque	5
Beguilla	37346	Veguillas, Las	1
Veleña	37047	Beleña	5
Baldecarros	37330	Valdecarros	24
Ventosa	37239	Ventosa, La	10
Belillas	37s/n	Velillas (Navales). Despoblado	1

INSTITUTO NACIONAL DE ESTADÍSTICA

Lugares 1646	Código INE	Municipio actual	Vecinos
Badillo	37s/n	Vadillo (Anaya de Alba). Despoblado	1
Baleros	37141	Valeros	1
Baldelobispo	10202	Valdeobispo	115
Bitigudino	37376	Vitigudino	112
Billanueva de Figueroa	37017	Aldeanueva de Figueroa	71
Bavilafuente	37038	Babilafuente	131
Billalva	37353	Villalba de los Llanos	24
Balverde Gonzaliáñez	37162	Valverde de Gonzaliáñez	11
Bovadilla del Campo	47020	Bobadilla del Campo	33
Bermellar	37049	Bermellar	51
Bañobárez	37039	Bañobárez	1
Billavieja	37373	Villavieja de Yeltes	178
Billanueva de Cañedo	37323	Villanueva de Cañedo	6
Booyo	05037	Bohoyo	76
Billoria	37374	Villoria	76
Beçinos	37344	Vecinos	10
Billoruela	37375	Villoruela	90
Balero	37339	Valero	80
Billar de Leche	37124	Villar de Leche (duplicado)	2
Villaselva	37129	Villaselva	5
Castellanos de Moriscos	37092	Castellanos de Moriscos	82
Carvajosa	37185	Carbajosa de Armuña	4
Calzada de Baldonziel	37073	Calzada de Valdunciel	62
Castellanos de Villiquera	37185	Castellanos de Villiquera	51
Cañedino	37323	Cañedino	1
Cabrerizos	37067	Cabrerizos	4
Campo	37142	Campo Charro	6
Çilleruelo	37121	Cilloruelo	1
Çurita de la Frontera	37382	Zorita de la Frontera	51
Cabeza Vellosa	37062	Cabezabellosa de la Calzada	6
Carvajosa	37085	Carbajosa de la Sagrada	12
Castañeda	37352	Castañeda	1
Cemprón	37291	Cemprón	1
Calvarrasa de Avajo	37069	Calvarrasa de Abajo	55
Calvarrasa de Arriva	37070	Calvarrasa de Arriba	32
Carpio	37086	Carpio de Azaba	8
Çilleros el Ondo	37209	Cilleros el Hondo	7
Centerrubio	37s/n	Centerrubio (Calvarrasa de Abajo). Despoblado	1
Calzadilla de Mendigos	37s/n	Calzadilla de Mendigos, Dehesa de (Membribe de la Sierra). Despoblado	3
Castroberde	37211	Castroverde	12
Cortos de la Sierra	37211	Cortos de la Sierra	4
Coquilla de Juan Vázquez	37s/n	Coquilla de Juan Vazquez, Finca (Las Veguillas). Despoblado	4
Corral	37041	Corral de Garcíñigo	7
Cilleros de la Bastida	37104	Cilleros de la Bastida	13
Cassas de Monleón	37124	Casas de Monleón	2

INSTITUTO NACIONAL DE ESTADÍSTICA

Lugares 1646	Código INE	Municipio actual	Vecinos
Carrascal del Asno	37291	Carrascal del Asno	1
Cabrera	37346	Cabrera	1
Carrascal de Barregas	37087	Carrascal de Barregas	7
Çarapicos	37380	Zarapicos	1
Çaratán	37253	Zaratán	1
Carrascal de Pericalvo	37230	Carrascal de Pericalvo	2
Cabras Malas	37087	Cabrasmalas	1
Calzadilla de la Balmuza	37087	Calzadilla de la Valmuza	1
Çerna	37s/n	Serna, La (Garcihernández). Despoblado	1
Canillejas de Abajo	37079	Canillejas	6
Calçada de Don Diego	37072	Calzada de Don Diego	10
Canillas de Pero Nuño[5]	37079	Canillas de Abajo	2
Cojos de Robliza	37270	Cojos de Robliza	7
Caveça	37283	Cabeza de Diego Gómez	4
Castro Enrríquez	37025	Castro Enríquez	5
Casillas del Puerto	37s/n	Casillas del Puerto (Rinconada). Despoblado	1
Carrehero	37314	Carreros	3
Coquilla de Pedro Ordóñez	37s/n	-	1
Coca de Guebra	37050	Coca de Huebra	6
Carrascal de Santo Chiricones	37187	Carrascal de Sanchiricones	1
Canillas de Torneros	37187	Canillas de Torneros	1
Carnero	37072	Carnero	1
Castillejo de Guebra	37s/n	Castillejo de Huebra (Muñoz). Despoblado	1
Carrascal de Guebra	37273	Carrascalejo de Huebra	1
Carrascalino	37187	Carrascalino	1
Casasola	37149	Casasola de la Encomienda	12
Collado	37183	Collado de Yeltes	3
Campo	37187	Campo del Hospicio	5
Calçadilla	37150	Calzadilla del Campo	4
Cerecibáñez	37s/n	Alquería de Cerrecibáñez (Gejuelo del Barro). Despoblado	1
Castillejo	37183	Castillejo de Yeltes	1
Caveça	37364	Cabeza de Framontanos	13
Corporario	37014	Corporario	11
Caveça del Cavallo	37065	Cabeza del Caballo	14
Carrasco	37280	Carrasco	9
Cereçal de Peña Orcada	37100	Cerezal de Peñahorcada	8
Cipérez	37106	Cipérez	21
Cubo	37113	Cubo de Don Sancho, El	13
Carrascalino	37040	Carrascalino	1
Carrascal de Belanbélez	37290	Carrascal de Velambélez	4
Cañedo de las Dueñas	37292	Cañedo de las Dueñas	1

[5] **Canillas de Pero Nuño**: En la actualidad Canillas de Abajo. (MÍNGUEZ, JOSÉ MARÍA (coord.) (1997). *Historia de Salamanca II. Edad Moderna*. Salamanca. Centro de Estudios Salmantinos, p. 323).

INSTITUTO NACIONAL DE ESTADÍSTICA

Lugares 1646	Código INE	Municipio actual	Vecinos
Carrascal de Olmillos	37s/n	Carrascal de Olmillos (Almenara de Tormes). Despoblado	1
Castillejo	37106	Castillejo de Evans	2
Caveçuela	37156	Cabezuela de Salvatierra	5
Chervás	10096	Hervás	95
Candelario	37078	Candelario	55
Casas de Robledo	37090	Casas del Conde, Las	22
Çarça	05236	Zarza, La	12
Caveça	37063	Cabeza de Béjar, La	30
Calçada	37071	Calzada de Béjar, La	1
Colmenar	37109	Colmenar de Montemayor	24
Cargamancos	37s/n	Cargamancos (Villanueva del Conde). Despoblado	7
Cavaco	37061	Cabaco, El	61
Casar	37170	Casar, El	16
Casas	10053	Casas de Don Gómez	95
Coria	10067	Coria	398
Calçadilla	10040	Calzadilla	187
Cachorrilla	10038	Cachorrilla	54
Casillas	10059	Casillas de Coria	98
Casas de Don Gómez	10053	Casas de Don Gómez	119
Conçejo de lo Franqueado[6]	10146	Pinofranqueado	29
Cereço	10063	Cerezo	20
Casar de Palomero	10050	Casar de Palomero	137
Carpio Medianero	05903	Carpio Medianero	5
Coca	37108	Coca de Alba	4
Carmelo	37144	Carmeldo	1
Carcavoso	10047	Carcaboso	25
Carrascal del Obispo	37088	Carrascal del Obispo	22
Cantalapiedra	37081	Cantalapiedra	288
Cordobilla	37110	Cordovilla	26
Cantalpino	37082	Cantalpino	140
Cereçal	37262	Cerezal de Puertas	5
Cereceda	37099	Cereceda de la Sierra	31
Cepeda	37098	Cepeda	167
Doñinos	37116	Doñinos de Ledesma	4
Doñinos	37117	Doñinos de Salamanca	10
Derrengada	37242	Derrengada-Valhondos	2
Dueña y	37237	Dueña de Abajo, La	1
Herreros	37237	Herreros de Salvatierra	
Campillo	37156	Campillo de Salvatierra	15
Cassafranca	37089	Casafranca	12
Cantagallo	37080	Cantagallo	20
Espino de Lorvada	37128	Espino de La Orbada	27
Espino de Arcillo	37s/n	Espino-Arcillo, Alquería de (Tardáguila). Despoblado	1

[6] **Concejo de Lo Franqueado**: Antigua demarcación de la provincia de Cáceres en la Comarca de Las Hurdes, siendo la población de Pinofranqueado cabeza del Concejo. (MADOZ, PASCUAL, *op. cit.*).

INSTITUTO NACIONAL DE ESTADÍSTICA

Lugares 1646	Código INE	Municipio actual	Vecinos
Encinas	37121	Encinas de Abajo	9
El Guixo	10089	Guijo de Galisteo	1
Erguijuela	10092	Herguijuela	9
Estavanysidro	37291	Esteban Isidro	1
Escovo	37142	Escobos	1
Espayos	37370	Espayos, Finca de (Campo de Ledesma). Despoblado	1
El Gró	37262	Gróo, El	6
Espioja	37127	Espeja	1
Escina de San Silbestre	37120	Encina de San Silvestre	6
Esquernabacas	37208	Escuernavacas	7
Espadaña	37126	Espadaña	6
Encinasola de las Minayas	37314	Encinasola de las Minayas	2
Espino Rapado	37292	Espino Rapado	8
El Zerro	37102	Cerro, El	20
El Guijo	10090	Guijo de Granadilla	240
Erguijuela	37158	Herguijuela de la Sierra	26
Encinas	37122	Encinas de Arriba	5
Exeme	37118	Ejeme	8
Errezuelo	37029	Herrezuelo	2
El Guijo	37155	Guijo de Ávila	186
Erguejuela	37157	Herguijuela de Ciudad Rodrigo	145
Escurial	37125	Escurial de la Sierra	54
Encinasola de Guadramiro	37123	Encinasola de los Comendadores	1
Forfolleda	37130	Forfoleda	32
Francos	37175	Francos Viejo	3
Fuentes de Masueco	37065	Fuentes de Masueco	6
Frades	37170	Frades de Santa María	2
Fuenteroble	37138	Fuenterroble de Salvatierra	18
Fresnedoso	37133	Fresnedoso	23
Fuentes	37139	Fuentes de Béjar	42
Fresno	37134	Fresno Alhándiga	6
Fresjeneda	37132	Fregeneda, La	126
Florida	37129	Florida de Liébana	28
Frades	37131	Frades de la Sierra	54
Fuente de Sando	37283	Fuentes de Sando	2
Gomecillo	37152	Gomecello	4
Garriel	37189	Garriel	1
Garci Galindo	37211	Garcigalindo	2
Carcíñigo	37041	Garcíñigo	2
Gueribáñez	37291	Gueribáñez	1
Gargabete	37s/n	Gargabete de Abajo (Pelabravo). Despoblado	1
Guelga	37s/n	-	1
Garcigrande	37007	Garcigrande	1
Galindo y Perahuy	37142	Galindo y Perahuy	1
Gallegos de Guebra	37289	Gallegos de Huebra	8
Gallinero	37050	Gallinero de Huebra	1

INSTITUTO NACIONAL DE ESTADÍSTICA

Lugares 1646	Código INE	Municipio actual	Vecinos
Galleguillos	37344	Galleguillos	1
Gansinos	37106	Gansinos	2
Grandes y [Grandi?]	37106	Grandes	5
Guadramiro	37154	Guadramiro	56
Gomeciego	37249	Gomeciego	4
Guelmo	37106	Huelmos	1
Garci Rey	37149	Garcirrey	6
Garganta	05081	Garganta del Villar	72
Gilbuena	05084	Gilbuena	37
Guélaga	10101	Huélaga	22
Granadilla	10216	Zarza de Granadilla (Granadilla)	131
Granja	10086	Granja, La	22
Garganta	10078	Garganta, La	54
Galinduste	37143	Galinduste	13
Gutiérrez Velasco	37143	Gutiérrez Velasco Alvárez	1
Galisancho	37144	Galisancho	2
Gaxates	37141	Gajates	4
Galleguillos	37141	Galleguillos	3
Garciernández	37148	Garcihernández	4
Galindovégar	37029	Galindo Béjar	1
Garcigrande	37s/n	Garcigrande, Alquería de (Rollán). Despoblado	1
Galisteo	10076	Galisteo	115
Garganta la Olla	10079	Garganta la Olla	375
Gallegos de Solmirón	37146	Gallegos de Solmirón	68
Guerta	37164	Huerta	25
Garcibuey	37147	Garcibuey	33
Hoyos del Espino	05105	Hoyos del Espino	61
Hoyo Redondo	05103	Hoyorredondo	17
Jejo	37040	Gejo de Doña Mencía	1
Juzbado	37167	Juzbado	18
Jejo	37370	Gejo de los Reyes	13
Jeruelo de los Encomendadores	37150	Gejuelo del Barro	4
Juexuelo de Manzeras	37s/n	Gejuelo del Monte, Alquería de (Manceras). Despoblado	1
Jema	37377	Gema	6
Jejo de Diego Gómez	37186	Gejo de Diego Gómez	5
Juxuelo	37156	Guijuelo	19
Juixo	10088	Guijo de Coria	49
Jormientos	37116	Tajurmientos	2
Lumbrales	37173	Lumbrales	341
Lorvada	37224	Orbada, La	9
Llén y Arganza	37346	Llén	1
Larrada	37s/n	La Rad, Alquería de (Castillejo de Martín Viejo). Despoblado	2
Losagos	37079	Sagos	1
Lasagrada	37170	Sagrada, La	10
Ledesma	37170	Ledesma	171

INSTITUTO NACIONAL DE ESTADÍSTICA

Lugares 1646	Código INE	Municipio actual	Vecinos
La Peña	37243	Peña, La	13
Lagunilla	37168	Lagunilla	31
Labrada	37223	Fuenlabrada	23
La Calzada	37071	Calzada de Béjar, La	6
La Liseda	05904	Aliseda de Tormes, La	26
Llanos	05113	Llanos de Tormes, Los	45
Losar	05112	Losar, El	36
La Lurda	37148	Lurda, La	1
Lazida	37148	Cida, La	1
Lendrinal	37124	Endrinal	39
Linares	37172	Linares de Riofrío	81
Mata	37186	Mata de Ledesma, La	18
Mozodiel de Sanchíñigo	37185	Mozodiel de Sanchíñigo	1
Monterrubio	37202	Monterrubio de Armuña	27
Moriscos	37207	Moriscos	14
Machacón	37175	Machacón	16
Monte Rubio	37203	Monterrubio de la Sierra	8
Mozareces	37209	Mozárbez	42
Miranda de Azán	37192	Miranda de Azán	4
Morille	37205	Morille	18
Moraleja	37041	Moraleja de Huebra	5
Mora	37346	Mora de la Sierra	1
Miranda de Pericalvo	37142	Miranda de Pericalvo	4
Morales	37087	Morales	1
Muñoz	37135	Muñoz	6
Monflorido	37320	Monflorido	1
Migrillán	37087	Megrillán	4
Mirón	05129	Mirón, El	59
Mazán	37s/n	Mazán (Campo de Ledesma). Despoblado	2
Muélledes	37150	Muélledes	1
Manzano	37180	Manzano, El	10
Monleras	37198	Monleras	49
Masueco	37184	Masueco	39
Manzeras	37262	Manceras	4
Mieza	37190	Mieza	52
Milano	37191	Milano, El	8
Moronta	37208	Moronta	3
Majuxes	37376	Majuges	5
Moraleja de Zipérez	37s/n	Moraleja (Cipérez). Despoblado	3
Moral de Castro	37149	Moral de Castro	4
Muchachos	37s/n	Muchachos, Alquería de (Villamayor). Despoblado	1
Mata	37325	Mata de Arriba	8
Matarrañas	37s/n	Matarrañas, Aceña de. Despoblado	1
Montejo	37200	Montejo	12
Medinilla	05124	Medinilla	56
Montemayor	37201	Montemayor del Río	38

INSTITUTO NACIONAL DE ESTADÍSTICA

Lugares 1646	Código INE	Municipio actual	Vecinos
Miranda del Castañar	37193	Miranda del Castañar	300
Madroñal	37176	Madroñal	8
Molinillo	37195	Molinillo	18
Mogarraz	37194	Mogarraz	177
Monforte	37196	Monforte de la Sierra	63
Morcillo	10129	Morcillo	19
Mercado de Aldeanueba	37192	Aldeanueva	24
Moedas	10124	Mohedas de Granadilla	34
Marchagaz	10117	Marchagaz	20
Martinamor	37182	Martinamor	9
Moçodiel	37202	Mozodiel del Camino	3
Maya	37188	Maya, La	8
Martillán	37182	Martillán	1
Macotera	37174	Macotera	61
Martín Viçente	37118	Martín Vicente	1
Monte Ermoso	10127	Montehermoso	347
Malpartida	37211	Malpartida	27
Matilla	37047	Matilla, La	38
Mercadillo	05144	Mercadillo	1
Mançera de Avaxo	37179	Mancera de Abajo	24
Monleón	37197	Monleón	24
Moríñigo	37206	Moríñigo	20
Matamala	37182	Matamala	1
Nava	37214	Nava de Francia	8
Naarros del Castillo	05147	Narros del Castillo	32
Navales	37216	Navales	4
Negrilla	37222	Negrilla de Palencia	14
Naarros del Río	37240	Naharros del Río	1
Nabagallega	37189	Navagallega	3
Navas de Quexigal	37079	Navas de Quejigal	4
Nava Redonda	37131	Navarredonda de Salvatierra	25
Naarros de Matalayegua	37211	Narros de Matalayegua	6
Negrillos	37353	Negrillos	1
Nuñobela	37040	Muñovela	4
Navaermosa	05225	Navahermosa de Corneja	5
Naava	37s/n	Nava de Yeltes (Retortillo). Despoblado	1
Navacarros	37212	Navacarros	50
Neyla	05171	Neila de San Miguel	19
Nava	05153	Nava del Barco	28
Navalmoral	37217	Navalmoral de Béjar	20
Nava	37213	Nava de Béjar	25
Nuñomoral *con sus anejos*	10135	Nuñomoral	226
Nava Longuilla	05159	Navalonguilla	71
Nava	37215	Nava de Sotrobal	23
Navacepeda	05901	Navacepeda de Tormes	45
Navaelperal	05162	Navalperal de Tormes	95
Navarredonda	37219	Navarredonda de la Rinconada	92

INSTITUTO NACIONAL DE ESTADÍSTICA

Lugares 1646	Código INE	Municipio actual	Vecinos
Ornillos[7]	37031	Arabayona de Mógica	12
Ondura	37041	Hondura	11
Olmillos	37162	Olmillos	2
Oya	37163	Hoya, La	22
Orcajo	37161	Horcajo de Montemayor	9
Oveja	10050	Rivera Oveja	9
Olguera	10099	Holguera	62
Orcajada	05097	Horcajada, La	88
Orcajo y Navasequilla	05904 05904	Horcajo de la Ribera Navasequilla	57
Ortelanos	37s/n	Hortelanos (Gomecello). Despoblado	1
Perosillo Raro[8]	37238	Pedrosillo el Ralo	30
Parada de Rubiales	37231	Parada de Rubiales	41
Paxares	37225	Pajares de la Laguna	3
Palencia de Negrilla	37229	Palencia de Negrilla	15
Poveda	37256	Poveda de las Cintas	6
Pedroso	37239	Pedroso de la Armuña, El	13
Puebla de Escalonilla	37s/n	Puebla de Escalonilla (Pitiegua). Despoblado	1
Pelabravo	37240	Pelabravo	10
Perollén	37346	Pedro Llén	1
Porquerizos	37023	Porquerizos	2
Parada de Avajo[9]	37129	Villaselva	2
Palacio	37087	Palacio de López Rodríguez	1
Puerto de la Anunciazión	37129	Puerto de la Anunciación	1
Pino	37253	Pino de Tormes, El	6
Palacio de Juan de Oballe	37s/n	Palacio de los Ovalles (Parada de Arriba). Despoblado	1
Porteros	37087	Porteros	1
Pericalvo	37142	Pericalvo	4
Porqueriza	37186	Porqueriza	2
Pitiegua	37254	Pitiegua	4
Puerto	37320	Puerto de la Calderilla	2
Pedraza	37316	Pedraza	1
Peralejos	37211	Peralejos de Solís	4
Pajuelas	37s/n	Pajuelas (Matilla de los Caños). Despoblado	1
Palacio de los Villalones	37087	Palacio Villalones	1
Puertas	37262	Puertas	2
Peñalvo	37329	Peñalvo	3
Pepino	37s/n	Pepino (Villaseco de los Reyes). Despoblado	1

[7] **Hornillos**: A mediados del siglo XIX esta población era conocida como Hornillos o Arabayona de Mógica. En 1a actualidad: Arabayona de Mógica. (MADOZ, PASCUAL. *op. cit.*).

[8] **Pedrosillo el Raro**: Población integrada en la comarca de Armuña. A partir de 1833 pasó a denominarse Pedrosillo el Ralo. (*Ayuntamiento de Pedrosillo el Ralo [en línea]*. (Visto: 2 de marzo de 2017). Disponible en web: http://www.pedrosilloelralo.es/el-municipio/historia/).

[9] **Parada de Abajo**: Población integrada en la comarca del Campo de Salamanca. En la actualidad: Villaselva. (MIÑANO BEDOYA, SEBASTIÁN, o*p. cit.*).

INSTITUTO NACIONAL DE ESTADÍSTICA

Lugares 1646	Código INE	Municipio actual	Vecinos
Pedernal	37126	Pedernal	5
Pereña	37250	Pereña	72
Picones	37123	Picones	1
Pozos de Hinojo	37257	Pozos de Hinojo	7
Pedro Álvaro	37363	Pedro Álvaro	4
Peralejos de Arriba	37249	Peralejos de Arriba	12
Peramato	37241	Peramato	1
Pelahandrés	37s/n	Don Andrés (San Muñoz). Despoblado	4
Pozos del Mondar	37186	Pozos de Mondar	2
Pisón de Malpica	37s/n	Pisón de Malpica (Roda del Campo). Despoblado	1
Pelilla	37170	Pelilla	1
Perosillo	37237	Pedrosillo de los Aires	16
Pizarral	37255	Pizarral	10
Palacios	37365	Palacios de los Dieces	4
Puerto	37263	Puerto de Béjar	55
Puebla	37259	Puebla de San Medel	7
Peromingo	37251	Peromingo	13
Peñacaballera	37244	Peñacaballera	8
Piñedas	37252	Pinedas	26
Pesqueza	10143	Pescueza	68
Portaje	10150	Portaje	49
Pedroso	37239	Pedroso de la Armuña, El	71
Peñacaballera	37244	Peñacaballera	106
Piedrayta	05186	Piedrahíta	205
Palomero	10137	Palomero	33
Pocilgas[10]	37060	Buenavista	4
Pedraça	37097	Pedraza de Yeltes	6
Pelayos	37242	Pelayos	7
Portillo	37118	Portillo	2
Perosillo	37236	Pedrosillo de Alba	5
Peña Randilla	37247	Peñarandilla	6
Pardo	37148	Pardo, El	1
Poçuelo	10152	Pozuelo de Zarzón	210
Palacios del Arçobispo	37226	Palacios del Arzobispo	20
Peralejos de Abajo	37248	Peralejos de Abajo	81
Palacios Rubios	37228	Palaciosrubios	65
Quexigal	37079	Quejigal	3
Quadrilleros	37170	Cuadrilleros	1
Quadrilleros de los Dieces	37170	Cuadrilleros de los Dieces	2
Revilla	37s/n	Revilla de San Pedro, Alquería de (Alba de Tormes). Despoblado	1
Robliça	37119	Robliza	5
Rodabieja	37025	Rodasviejas	4
Rinconada	37268	Rinconada de la Sierra, La	16

[10] **Pocilgas**: En el año 1909 pasó a denominarse Buenavista. (INE. *Alteraciones de los municipios en los Censos de Población desde 1846 [en línea].* (Visto: 2 de marzo de 2017). Disponible en web: www.ine.es/intercensal).

INSTITUTO NACIONAL DE ESTADÍSTICA

Lugares 1646	Código INE	Municipio actual	Vecinos
Roda[11] de Villarino	37364	Villarino de los Aires	71
Roda de Masueco	37184	Masueco	6
Robledo Hermoso	37361	Robledo Hermoso	8
Roda de Mieça	37190	Mieza	5
Robledino	37s/n	Robledino de Santo Domingo (Mieza). Despoblado	1
Roda de Garci Rey	37149	Garcirrey	6
Ribera y Sauçeda	10146	Sauceda	1
Rodrigo	37169	Larrodrigo	3
Riolobos	10155	Riolobos	94
Rollán	37271	Rollán	17
Redonda	37266	Redonda, La	53
Salamanca	37274	Salamanca	2.965
San Chistóbal de la Cuesta	37278	San Cristóbal de la Cuesta	12
Santibáñez	37290	Santibáñez	1
Sordos	37s/n	Sordos (Pitiegua). Despoblado	1
Santa Marta	37294	Santa Marta de Tormes	8
Segobia	37203	Segovia la Chica	1
Sierpe	37309	Sierpe, La	7
Sancho Gómez	37211	Sanchogómez	4
Segovia de Salcedón	37203	Segovia de Sacedón	1
Sanchiricones	37344	Sanchiricones	2
Sancho Viejo	37023	Sanchoviejo	1
Santo Thomé de Rozados	37209	Santo Tomé de Rozados	2
San Pedro de Rossados	37291	San Pedro de Rozados	10
Siete Carreras	37291	Siete Carreras (San Pedro de Rozados)	3
Santibáñez	37130	Santibáñez de Cañedo	3
Santo Thomé de Colles	37142	Santo Tomé de Colledo	3
Sanchobueno	37025	Sanchobueno	1
Sebastián Rubio	37025	Sebastián Rubio	1
San Miguel de Asperones	37320	San Miguel de Asperones	2
Segoyuela de los Cornejos	37320	Segoyuela de los Cornejos	8
Sanchón	37281	Sanchón de la Sagrada	6
San Pedro de Azerón	37088	San Pedro Acerón de Arriba	2
	37088	San Pedro Acerón de Abajo	
Sardón de los Álamos	37360	Sardón de los Álamos	5
Saylicejos	37360	Sahelicejos	3
Sardón de los Frayles	37301	Sardón de los Frailes	10
Sanchón	37280	Sanchón de la Ribera	10
San Christobalejo	37106	San Cristobalejo (Cipérez)	3
Santamaría de Sando	37293	Santa María de Sando	8
Sando	37283	Sando	11
Santo Domingo	37170	Santo Domingo	1
Sagrada	37273	Sagrada, La	4
Santa Marina	37170	Santa Marina	1

[11] **Roda**: Antiguas divisiones administrativas surgidas a principios del siglo XVI en la Tierra de Ledesma relacionadas con impuestos sobre el ganado. La capital de estas agrupaciones municipales no era siempre el pueblo de mayor entidad. La RAE define la palabra *Roda* como un impuesto sobre ganados. (RAE, (2014), *op. cit*.).

INSTITUTO NACIONAL DE ESTADÍSTICA

Lugares 1646	Código INE	Municipio actual	Vecinos
Salbatierra	37277	Salvatierra de Tormes	62
San Bartolomé	05199	San Bartolomé de Béjar	28
Solana	05236	Solana de Ávila	42
Santibáñez	37298	Santibáñez de la Sierra	68
Soriguela	37312	Sorihuela	59
Sancho Tello	37282	Sanchotello	33
Satamaría de Llano	37298	Santa María de los Llanos	15
Santibáñez	37297	Santibáñez de Béjar	52
Sequeros	37305	Sequeros	132
Sotoserrano	37313	Sotoserrano	127
Santibáñez	37117	Santibáñez del Río	52
Santalucía	05236	Santa Lucía de la Sierra	78
Santiago	05904	Santiago del Tormes	103
San Miguel	05217	San Miguel de Corneja	13
San Miguel de la Vega	37345	Vega de Tirados	117
San Martín del Pinpollar	05216	San Martín del Pimpollar	40
Santiago	05192	Santiago de Aravalle	64
Sieteyglesias	37310	Sieteiglesias de Tormes	7
Santianes	37144	Santa Inés	1
San Vellín	37029	Sambellín	1
San Mamés	37s/n	San Mamés, Alquería de (Alaraz). Despoblado	1
San Pelayo	37292	San Pelayo de Guareña	13
San Martín del Castañar	37286	San Martín del Castañar	178
Saucelle	37302	Saucelle	189
Saldeana	37275	Saldeana	40
San Muñoz	37289	San Muñoz	42
Santiz	37299	Santiz	28
Sobradillo	37311	Sobradillo	105
Santiago de la Puebla y Malpartida	37296 37178	Santiago de la Puebla Malpartida	57
San Miguel de Çerezuela	05218	San Miguel de Serrezuela	26
San Christóbal del Monte	37323	San Cristóbal del Monte	6
San Morales	37288	San Morales	112
San Miguel de Balero	37287	San Miguel de Valero	30
Santos	37300	Santos, Los	88
Santo Domingo	37170	Santo Domingo	8
San Estevan de la Sierra	37284	San Esteban de la Sierra	171
Samosa y El Barrio	37s/n	-	1
Torres	37032	Torres, Las	13
Torre de Juan Pacheco	37142	Torre de Juan Pacheco, Alquería de (Salamanca). Despoblado	1
Terrados	37060	Terrados	1
Terrones	37211	Terrones	5
Tornadiços	37291	Tornadizos	1
Terrubias	37291	Terrubias	2
Turra	37209	Turra	1
Torre de Juan Bazques	37291	Torre de Juan Vázquez	1

INSTITUTO NACIONAL DE ESTADÍSTICA

Lugares 1646	Código INE	Municipio actual	Vecinos
Torreçilla de Aldeatejada	37s/n	Torrecilla de Aldeatejada (Miranda de Azán). Despoblado	1
Tejado	37072	Tejado, El	1
Taberuela	37314	Taberuela	1
Tello Sancho	37314	Tellosancho	1
Tabera de Muriel	37314	Tabera de Abajo	1
Tabera de San Tuerto	37047	Sanchotuerto	1
Torre de Belayos	37050	Torre de Velayos	2
Tordelalosa	37291	Tordelalosa	3
Tejado	37072	Tejado, El	1
Torrecilla	37087	Torrecilla de la Valmuza	1
Tremedal	37329	Tremedal de Tormes	4
Travadillo	37329	Trabadillo	2
Travanca	37328	Trabanca	8
Taraçona	37317	Tarazona de Guareña	4
Tuta	37116	Tuta	4
Tirados	37345	Tirados de la Vega	6
Torrecilla del Río	37290	Torrecilla del Río	2
Torresmenudas	37327	Torresmenudas	9
Tala	37315	Tala, la	19
Torrejoncillo	10189	Torrejoncillo	284
Turra	37236	Turra de Alba	5
Tordillos	37324	Tordillos	6
Tejares	37274	Salamanca (Barrio de Tejares)	10
Topas	37323	Topas	34
Tamames	37316	Tamames	51
Tejado	37319	Tejado, El	52
Torremenga	10191	Torremenga	18
Tornadiço	37325	Tornadizo, El	16
Torre de Martín Pascual	37142	Torre de Martín Pascual	2
Terradillos	37322	Terradillos	10
Utero de Medio Asensio	37s/n	Otero de María Asensio, Alquería de (Calvarrasa de Arriba). Despoblado	1
Uçes	37340	Uces, Las	8
Urruelos	37165	Iruelos	12
Urruelo del Caminio	37283	Iruelo del Camino	1
Xptóbal	37112	Cristóbal	10
Yñigo	37211	Íñigo	5
Ygal	37004	Ahigal de Villarino	6
Ytuerro	37113	Ituero de Huebra	5
Ygal	37003	Ahigal de los Aceiteros	59
Yapardiel	05267	Zapardiel de la Ribera	63
Yecla	37377	Yecla de Yeltes	52
Ynojosa y San Leonardo	37160	Hinojosa de Duero	307
Zamayón	37379	Zamayón	20
Zarça de Beltrán	37364	Zarza de Don Beltrán (Villarino de los Aires)	3
Zarça de Pumerada	37381	Zarza de Pumareda, La	6

INSTITUTO NACIONAL DE ESTADÍSTICA

Lugares 1646	Código INE	Municipio actual	Vecinos
Zafrón	37116	Zafrón	3
Zorita	37170	Zorita	1
Zarça	10216	Zarza de Granadilla	45
TOTAL			**21.121**

FUENTE: AGS, CCA, DIV, legajo 23.1, imágenes 357-401.

2. Partido de Ciudad Rodrigo[12]

Lugares 1646	Código INE	Municipio actual	Vecinos
Aldeguela de Yeltes	37026	Aldehuela de Yeltes	20
Agusejo	37001	Abusejo	4
Aldea de Alba	37054	Aldealba de Hortaces	18
Agallas	37002	Agallas	10
Aygal	37003	Ahigal de los Aceiteros	30
Boadilla	37135	Boadilla	8
Boada	37052	Boada	18
Bocacara	37107	Bocacara	6
Balles	37s/n	Valles, Alquería de (Ciudad Rodrigo). Despoblado	2
Billarejo	37378	Villarejo	10
Billarrubias	37371	Villasrubias	28
Bañobáres	37039	Bañobárez	64
Bogajo	37055	Bogajo	44
Bermellar	37049	Bermellar	40
Billamiel	10210	Villamiel	338
Ciudad Rodrigo	37107	Ciudad Rodrigo	1.200
Cabrillas	37068	Cabrillas	10
Castraz	37097	Castraz	10
Campoçerrado	37183	Campocerrado	2
Cespedosa	37157	Cespedosa de Agadones	3
Çamarra	37378	Zamarra	20
Campilduero	37s/n	Campilduero, Alquería de (Vitigudino). Despoblado	2
Cerralvo	37101	Cerralbo	40
Diosloguarde	37115	Dios le Guarde	8
Descargamaría	10071	Descargamaría	72
Fuente	37135	Fuente de San Esteban, La	22
Fradamora	37s/n	Fradamora (Atalaya). Despoblado	3
Erguijuela	37157	Herguijuela de Ciudad Rodrigo	8
Enzina	37119	Encina, La	27
Guadapero	37306	Guadapero	3
Inojossa	37160	Hinojosa de Duero	400

[12]AL MARGEN: "(Cruz). *Relación de la veçindad que tiene la ciudad de Ciudad Rodrigo, villas y lugares de su Partido así realengas y eximidas como de señorío y abadengo. Por testimonio del governador consta que tienen 4.242 vezinos*". (AGS, CCA, DIV, legajo 23.1, imagen 149).

INSTITUTO NACIONAL DE ESTADÍSTICA

Lugares 1646	Código INE	Municipio actual	Vecinos
Lumbrales	37173	Lumbrales	260
Mayllo	37177	Maíllo, El	24
Martín del Río[13]	37183	Martín de Yeltes	14
Martiago	37181	Martiago	45
Macarro	37s/n	Macarro (Ciudad Rodrigo). Despoblado	1
Puebla	37260	Puebla de Yeltes	23
Pedraça	37097	Pedraza de Yeltes	2
Pastores	37233	Pastores	23
Retortillo	37267	Retortillo	30
Rabida	37s/n	Rabida, Alquería de (Ciudad Rodrigo). Despoblado	1
Robleda	37269	Robleda	99
Redonda	37266	Redonda, La	40
Robledillo	10156	Robledillo de Gata	87
Sepurcularío	37304	Sepulcro-Hilario	22
Santa Olalla	37135	Santa Olalla de Yeltes	12
Santispíritus	37279	Sancti-Spíritus	18
Soto	37s/n	Soto (Ciudad Rodrigo). Despoblado	1
San Miguel	37s/n	San Miguel de Caldillas, Dehesa de (Ciudad Rodrigo). Despoblado	1
San Román	37314	San Román	2
Sepúlbeda	37097	Sepúlveda	3
Sanugo	37303	Sahugo, El	45
Serradilla de Llano	37307	Serradilla del Llano	8
Serradilla del Arroyo	37306	Serradilla del Arroyo	40
Sanleonardo	37s/n	San Leonardo (Bermellar). Despoblado	3
Sobradillo	37311	Sobradillo	100
San Felices de los Gallegos	37285	San Felices de los Gallegos	350
San Martín de Trebejo	10164	San Martín de Trevejo	415
Tenebrón	37321	Tenebrón	6
Talaya	37037	Atalaya, La	10
Trebejo	10210	Trevejo	87
TOTAL			**4.242**

FUENTE: AGS, CCA, DIV, legajo 23.1, imágenes 149-153.

[13] **Martín de Yeltes**: Por Real Decreto de 27 de junio de 1916 el pueblo de Martín del Río pasó a denominarse Martín de Yeltes. (*BOE. Gaceta de Madrid nº 184. [en línea].* (Visto el 25 de enero de 2019). Disponible en web: www.boe.es).

INSTITUTO NACIONAL DE ESTADÍSTICA

Provincia de SALAMANCA

Partido de Extremadura

1. Partido de Alcántara
2. Partido de Badajoz
3. Partido de Brozas
4. Partido de Cáceres
5. Partido de Gata
6. Partido de Hornachos
7. Partido de Jerez de los Caballeros
8. Partido de Llerena
9. Partido de Mérida
10. Partido de Montánchez
11. Partido de Plasencia
12. Partido de Segura de León
13. Partido de Trujillo
14. Partido de Villanueva de la Serena

Total de Vecinos: 58.574
Total despoblados: 6

INSTITUTO NACIONAL DE ESTADÍSTICA

1. Partido de Alcántara[14]

Lugares 1646	Código INE	Municipio actual	Vecinos
Alcántara	10008	Alcántara	700
Arquillo	10s/n	Arquillo (Cañaveral). Despoblado	35
Açeúche	10004	Acehúche	180
Çeclavín	10061	Ceclavín	800
Çarça	10218	Zarza la Mayor	400
Carbajo	10046	Carbajo	12
Cadahalso	10039	Cadalso	150
Herreruela	10095	Herreruela	15
Herrera	10094	Herrera de Alcántara	100
Hernán Pérez	10093	Hernán-Pérez	80
Matta	10118	Mata de Alcántara	200
Moraleja	10128	Moraleja	140
Membrío	10119	Membrío	230
Porteçuelo	10151	Portezuelo	100
Rey	10208	Villa del Rey	130
Salorino	10162	Salorino	100
Santiváñez	10171	Santibáñez el Alto	40
Torrecilla	10185	Torrecilla de los Ángeles	40
Villasbuenas	10215	Villasbuenas de Gata	100
Villanueva de Sierra	10211	Villanueva de la Sierra	140
Valverde	10205	Valverde del Fresno	250
Zilleros	10064	Cilleros	300
TOTAL			**4.242**

FUENTE: AGS, CCA, DIV, legajo 23.1, imágenes 13-16.

2. Partido de Badajoz[15]

Lugares 1646	Código INE	Municipio actual	Vecinos
Alburquerque	06006	Alburquerque	1.182
Atalaya de Burguillos	06013	Atalaya	55
Alconera	06008	Alconera	43
Badajoz	06015	Badajoz	1.243
Barverde de Burguillos	06142	Valverde de Burguillos	79
Barcarrota	06016	Barcarrota	318
Billalva	06152	Villalba de los Barros	127
Zafra	06158	Zafra	852
Feria	06049	Feria	362
Morera	06089	Morera, La	69

[14] AL MARGEN: "(Cruz). *Relación de la veçindad que tiene la villa de Alcántara, villas y lugares de su Jurisdiçión y su Partido. Por testimonio del gobernador consta que tienen 4.242 vezinos*". (AGS, CCA, DIV, legajo 23.1, imagen 13).

[15] AL MARGEN: "(Cruz). *Relación de la veçindad que tienen la ciudad de Badajoz, villas y lugares de su Partido, así realengas y eximidas como de señorío y abadengo. Por testimonio del gobernador consta que tienen 5.707 veçinos*". (AGS, CCA, DIV, legajo 23.1, imagen 85).

INSTITUTO NACIONAL DE ESTADÍSTICA

Lugares 1646	Código INE	Municipio actual	Vecinos
Oliva	06094	Oliva de Mérida	222
Parra	06099	Parra, La	296
Puebla del Maestre	06105	Puebla del Maestre	124
Salvatierra	06117	Salvatierra de los Barros	305
Talavera	06128	Talavera la Real	430
TOTAL			**5.707**

FUENTE: AGS, CCA, DIV, legajo 23.1, imágenes 85-87.

3. Partido de Brozas[16]

Lugares 1646	Código INE	Municipio actual	Vecinos
Broças, *948 [vecinos] inclusos los moradores en las ventas de su arrabal y dellos son las 104 viudas*	10032	Brozas	948
Billa del Rey, *74 [vecinos] en que se incluyen 6 viudas y 6 soldados*	10208	Villa del Rey	74
Cañaveral, *300 [vecinos] en que se incluyen 81 viudas, viejos, clérigos y soldados*	10045	Cañaveral	300
Garrobillas de Alconétar, *1.146 [vecinos] en que se incluyen 372 viudas y moças y clérigos*	10082	Garrovillas de Alconétar	1.146
Ynojal, *103 [vecinos] en que se incluyen soldados, viudas y sacerdotes*	10098	Hinojal	103
Santiago del Campo, *125[vecinos] en que se yncluyen dos sacerdotes, viudas y soldados*	10170	Santiago del Campo	125
TOTAL			**2.696**

FUENTE: AGS, CCA, DIV, legajo 23.1, imágenes 109-110.

4. Partido de Cáceres[17]

Lugares 1646	Código INE	Municipio actual	Vecinos
Alisseda	10018	Aliseda	70
Aldealcano	10012	Aldea del Cano	43
Cáceres	10037	Cáceres	1.370
Casar	10049	Casar de Cáceres	646
Malpartida	10115	Malpartida de Cáceres	185

[16]AL MARGEN: "(Cruz). *Relación de la veçindad que tienen la villa de Broças, villas y lugares de su Partido, así realengas y eximidas como de señorío y abadengo. Por testimonios de los escrivanos de Ayuntamiento consta que tienen 2.696 veçinos en que se yncluyen 599 viudas, viejos, menores, pobres de solemnidad y soldados*". (AGS, CCA, DIV, legajo 23.1, imagen 109).

[17]AL MARGEN: "(Cruz). *Relación de la veçindad que tiene la villa de Cáceres, villas y lugares de su Partido así realengas y eximidas como de señorío y abadengo. Por testimonio del corregidor consta que tienen 2.647 vezinos en que se incluyen clérigos, viudas y personas que han venido de los lugares derrotados*". (AGS, CCA, DIV, legajo 23.1, imagen 129).

INSTITUTO NACIONAL DE ESTADÍSTICA

Lugares 1646	Código INE	Municipio actual	Vecinos
Sierra de Fuentes	10177	Sierra de Fuentes	95
Torredorgaz	10193	Torreorgaz	170
Torrequemada	10194	Torrequemada	68
TOTAL			**2.647**

FUENTE: AGS, CCA, DIV, legajo 23.1, imágenes 129-130.

5. Partido de Gata[18]

Lugares 1646	Código INE	Municipio actual	Vecinos
Campo, *225 veçinos en que se incluyen 42 viudas y 11 menores*	10207	Villa del Campo	225
Erjas, *114 veçinos en que se incluyen 8 viudas y menores*	10072	Eljas	114
Gata, *577 vezinos en que se incluyen 158 viudas y 58 menores*	10084	Gata	577
Moraleja, *167 veçinos en que se incluyen 31 viudas*	10128	Moraleja	167
Santibáñez, *38 veçinos en que se incluyen 3 viudas*	10172	Santibáñez el Bajo	38
Torresierra de Gata, *257 veçinos en que se incluyen 75 viudas y 27 menores*	10187	Torre de Don Miguel	257
Torrecilla, *48 veçinos en que se incluyen 6 viudas*	10185	Torrecilla de los Ángeles	48
TOTAL			**1.426**

FUENTE: AGS, CCA, DIV, legajo 23.1, imágenes 185-187.

6. Partido de Hornachos[19]

Lugares 1646	Código INE	Municipio actual	Vecinos
Ornachos	06069	Hornachos	340
TOTAL			**340**

FUENTE: AGS, CCA, DIV, legajo 23.1, imagen 285.

[18]AL MARGEN: "(Cruz*). Relación de la veçindad que tienen la villa de Gata, villas y lugares de su Partido así realengas y eximidas como de señorío y abadengo. Por testimonio del secretario de Ayuntamiento consta que tienen 1.426 vezinos en que se incluyen 321 viudas y 100 menores*". (AGS, CCA, DIV, legajo 23.1, imagen 185).

[19]AL MARGEN: "(Cruz). *Relación de la veçindad que tienen la villa de Ornachos. 340 vezinos. Por çertificación del escrivano de Ayuntamiento consta que no tiene villas ni lugares sujetos a ella y que sólo el casco tienen tresçientos y quarenta vezinos en que se incluyen çinquenta viudas*". (AGS, CCA, DIV, legajo 23.1, imagen 285).

INSTITUTO NACIONAL DE ESTADÍSTICA

7. Partido de Jerez de los Caballeros[20]

Lugares 1646	Código INE	Municipio actual	Vecinos
Valle de Matamoros	06147	Valle de Matamoros	212
Valle de Santa Ana	06148	Valle de Santa Ana	114
Xerez *y sus arrabales*	06070	Jerez de los Caballeros	1.156
TOTAL			**1.482**

FUENTE: AGS, CCA, DIV, legajo 23.1, imagen 505.

8. Partido de Llerena[21]

Lugares 1646	Código INE	Municipio actual	Vecinos
Azuhaga	06014	Azuaga	500
Ayllones	06003	Ahillones	250
Arroyo Molinos	21009	Arroyomolinos de León	80
Balençia de la Torre	06139	Valencia de las Torres	100
Bienvenida	06020	Bienvenida	350
Berlanga	06019	Berlanga	550
Balverde	06144	Valverde de Llerena	150
Benalcáçar	14008	Belalcázar	400
Casas de Reyna	06034	Casas de Reina	150
Campillo	06029	Campillo de Llerena	280
Calera	06026	Calera de León	110
Calçadilla	06027	Calzadilla de los Barros	250
Caveza la Baca	06024	Cabeza la Vaca	200
Cañaveral	21020	Cañaveral de León	100
Fuentelarco	06053	Fuente del Arco	120
Fuente el Maestre	06054	Fuente del Maestre	1.200
Fuente de Cantos	06052	Fuente de Cantos	500
Fuentes de León	06055	Fuente de León	200
Guadalcanal	41048	Guadalcanal	480
Granxa	06059	Granja de Torrehermosa	250
Hinojosilla	06068	Hinojosa del Valle	44
Hinojosa del Duque de Véjar	14035	Hinojosa del Duque	600
Hornachos	06069	Hornachos	500
Llerena	06074	Llerena	1.400
Llera	06073	Llera	100
Medina de las Torres	06081	Medina de las Torres	300
Monesterio	06085	Monesterio	350
Montemolín	06086	Montemolín	250
Oliva	06093	Oliva de la Frontera	250
Puebla de la Reyna	06104	Puebla de la Reina	120
Palomas	06098	Palomas	220

[20]AL MARGEN: "(Cruz). *Relación de la vezindad que tiene la çiudad de Xerez de los Cavalleros y los valles de su jurisdición que son los de Matamoros y Santa Ana. Por testimonio del escrivano del Ayuntamiento consta que tiene 1.482 vezinos en que se incluyen 88 clérigos, mujeres viudas y solteras 366, vezinos que an venido de los lugares derrotados 96, de vecinos ausentes 47*". (AGS, CCA, DIV, legajo 23.1, imagen 505).

[21]AL MARGEN: "(Cruz). *Relación de la veçindad que tienen la ciudad de Llerena, villas y lugares de su Partido, así realengas y eximidas como de señorío y abadengo. Por testimonio del escrivano de Ayuntamiento consta que tienen 12.954 veçinos*". (AGS, CCA, DIV, legajo 23.1, imagen 213).

INSTITUTO NACIONAL DE ESTADÍSTICA

Lugares 1646	Código INE	Municipio actual	Vecinos
Puebla del Prior	06106	Puebla del Prior	100
Puebla de Sancho Pérez	06108	Puebla de Sancho Pérez	300
Puebla del Maestre	06105	Puebla del Maestre	80
Reyna	06110	Reina	30
Retamal	06112	Retamal de Llerena	110
Rivera	06113	Ribera del Fresno	350
Santos	06122	Santos de Maimona, Los	450
Segura de León	06124	Segura de León	300
Trassierra	06134	Trasierra	30
Usagre	06136	Usagre	350
Villagarçia	06150	Villagarcía de la Torre	250
Villanueva del Marqués[22]	14070	Villanueva del Duque	250
TOTAL			**12.954**

FUENTE: AGS, CCA, DIV, legajo 23.1, imágenes 213-216.

9. Partido de Mérida[23]

Lugares 1646	Código INE	Municipio actual	Vecinos
Arroyo de San Serván. *4.278 vezinos en que se incluyen 27 clérigos y 51 viudas*	06012	Arroyo de San Serván	288
Açeuchal. *242 vezinos en que se incluyen 6 clérigos y 56 viudas*	06002	Aceuchal	242
Almendralejo. *654 vezinos en que se yncluyen 45 clérigos y 92 viudas y 16 moças solteras*	06011	Almendralejo	654
Arroyomolinos. *246 vezinos en que se incluyen 7 clérigos y 60 viudas y moças solteras en sus casas*	10023	Arroyomolinos	246
Arguixuela. *29 vezinos en que se incluye 1 clérigo y 3 viudas*	10092	Herguijuela	29
Alquéscar. *300 vezinos en que se yncluyen 3 clérigos y 25 viudas*	10010	Alcuéscar	300
Alanje. *102 vezinos en que se yncluyen 6 clérigos y 25 viudas*	06004	Alange	102
Aljucén. *6 vezinos inclusos 2 viudas*	06009	Aljucén	6
Balverde. *148 vezinos en que se incluien 9 clérigos y 18 viudas*	06145	Valverde de Mérida	148
Billafranca. *381 vezinos en que se incluien 15 clérigos y 73 viudas*	06149	Villafranca de los Barros	381
Çarça. *313 vezinos en que se incluien 12 clérigos y 69 viudas*	06162	Zarza, La	313
Calamonte. *53 vezinos en que se incluien 1 clérigo y 13 viudas*	06025	Calamonte	53

[22] **Villanueva del Marqués**: A finales del siglo XVII toma el nombre de Villanueva del Duque [duque de Béjar]. (*Mancomunidad de los Pedroches [en línea]*. (Visto: 28 de febrero de 2017). Disponible en web: www.lospedroches.org/la-mancomunidad/municipios/villanueva-del-duque).

[23] AL MARGEN: "(Cruz). *Relación de la veçindad que tienen la çiudad de Mérida, villas y lugares de su Partido, así realengas y eximidas como de señorío y abadengo. Por çertificaçión del escribano de Ayuntamiento consta que tienen 4.278 vezinos en que se incluyen 186 clérigos y 704 viudas*". (AGS, CCA, DIV, legajo 23.1, imagen 273).

INSTITUTO NACIONAL DE ESTADÍSTICA

Lugares 1646	Código INE	Municipio actual	Vecinos
Carrascalejo. *17 vezinos en que se incluien 4 viudas*	06032	Carrascalejo, El	17
Carmonita. *18 vezinos en que se incluien 2 viudas*	06031	Carmonita	18
Cordobilla. *29 vezinos en que se incluyen 7 viudas y 1 clérigo*	06038	Cordobilla de Lácara	29
Don Álvaro. *61 vezinos en que se incluien 2 clérigos y 3 viudas*	06043	Don Álvaro	61
Esparragalejo. *41 vezinos en que se incluien 2 clérigos y 8 viudas*	06046	Esparragalejo	41
Garrobilla. *67 vezinos en que se incluyen 3 clérigos y 20 viudas*	06058	Garrovilla, La	67
Mérida. *931 vezinos en que se incluyen 35 clérigos y 87 viudas*	06083	Mérida	931
Mirandilla. *138 vezinos en que se incluien 4 clérigos y 20 viudas*	06084	Mirandilla	138
Nava. *35 vezinos en que se incluien 3 clérigos y 5 viudas*	06090	Nava de Santiago, La	35
San Pedro. *51 vezinos en que se incluien 1 clérigo y 12 viudas*	06119	San Pedro de Mérida	51
Trujillanos. *22 vezinos en que se incluien 4 viudas*	06135	Trujillanos	22
Torremejía. *17 vezinos en que se incluien 1 clérigo y 1 viuda*	06133	Torremejía	17
Villagonçalo. *89 vezinos en que se incluien 2 clérigos y 8 viudas*	06151	Villagonzalo	89
TOTAL			**4.278**

FUENTE: AGS, CCA, DIV, legajo 23.1, imágenes 273-276.

10. Partido de Montánchez[24]

Lugares 1646	Código INE	Municipio actual	Vecinos
Almoarín	10020	Almoharín	368
Alvalad	10007	Albalá	153
Benquerencia	10027	Benquerencia	50
Botixa	10031	Botija	70
Baldemorales	10201	Valdemorales	70
Çarza	10217	Zarza de Montánchez	180
Cassas de Don Antonio	10052	Casas de Don Antonio	70
Montánches	10126	Montánchez	325
Salvatierra	10163	Salvatierra de Santiago	130
Torre de Santa María	10188	Torre de Santa María	90
Torremocha	10192	Torremocha	320
Valdefuentes	10198	Valdefuentes	140
TOTAL[25]			**1.966**

FUENTE: AGS, CCA, DIV, legajo 23.1, imágenes 265-266.

[24]AL MARGEN: "(Cruz). *Relación de la veçindad que tienen la villa de Montánches, villas y lugares de su Partido, así realengas y eximidas como de señorío y abadengo. Por testimonio del escrivano de Ayuntamiento consta que tiene 1.866 vezinos en que se incluyen 377 viudas*". (AGS, CCA, DIV, legajo 23.1, imagen 265).

[25] El total de vecinos: 1.966, no concuerda con la cifra de vecindad del resumen inicial: 1.866.

INSTITUTO NACIONAL DE ESTADÍSTICA

11. Partido de Plasencia[26]

Lugares 1646	Código INE	Municipio actual	Vecinos
Almaraz	10019	Almaraz	60
Aldeanueva de la Vera	10014	Aldeanueva de la Vera	415
Aldeanueva del Camino	10015	Aldeanueva del Camino	23
Valdecañas	10197	Valdecañas de Tajo	39
Belbís *con seys clérigos*	10026	Belvís de Monroy	168
Baldeúncar	10199	Valdehúncar	74
Barrado	10025	Barrado	99
Balverde	10204	Valverde de la Vera	106
Biandar	10206	Viandar de la Vera	120
Billanueba de la Bera	10212	Villanueva de la Vera	271
Baldelastilla y Rebollar	10196 10154	Valdastillas Rebollar	55
Badillo[27]	10s/n	Vadillo (Cabezuela del Valle). Despoblado	54
Billar	10214	Villar de Plasencia	150
Billanueba de la Sierra	10211	Villanueva de la Sierra	80
Cassas del Monte	10055	Casas del Monte	42
Cassatejada, *con viudas y menores*	10058	Casatejada	31
Cavezuela	10035	Cabezuela del Valle	360
Cavezabellosa	10034	Cabezabellosa	83
Cassas del Castañar	10054	Casas del Castañar	86
Collado	10065	Collado de la Vera	26
Campana de la Mata[28]	10131	Navalmoral de la Mata	614
Campana de Alzuela [Campana de Albalá?][29]	10160	Romangordo	246
Campillos de Leytosa	10042	Campillo de Deleitosa	18
Corchuelas	10s/n	Las Corchuelas (Torrejón el Rubio). Despoblado	23
Cassas de Millán	10056	Casas de Millán	246
Campillos de Belvís	10s/n	Campillos (Belvís de Monroy). Despoblado	11
Deleitosa y Medio Robledo	10070	Deleitosa	112
Esperilla	10s/n	Asperilla (Casas del Castañar). Despoblado	30
Gargantilla	10080	Gargantilla	66
Grimaldo	10045	Grimaldo	5
Garguera	10081	Gargüera	90
Garganta la Olla *con viudas y menores*	10079	Garganta la Olla	442

[26] AL MARGEN: "(Cruz). *Relación de la veçindad que tienen la ciudad de Plasençia, villas y lugares de su Partido, así realengas y eximidas como de señorío y abadengo. Por testimonio del escrivano de Ayuntamiento consta que tienen 12.374 veçinos, en que se incluien clérigos, viudas y menores. 101 clérigos que ay en Plasençia y 6 en la villa de Velvís. [Falta la veçindad de la ciudad]*". (AGS, CCA, DIV, legajo 23.1, imagen 305).

[27] **Vadillo**: Población devastada por los franceses en 1808. (MADOZ, PASCUAL, *op. cit.*).

28 **Campana de la Mata**: Agrupación de pueblos formada por Navalmoral de la Mata, Peraleda de la Mata, Millanes, Torviscoso (incorporado a Peraleda de la Mata en la década de 1940-1950), Malhincada y Valparaíso (ambos en el siglo XIX). (INE (1993). *Censo de Población de la Corona de Castilla. Marqués de la Ensenada. 1752*. Nomenclátores. Tomo II. INE. Madrid, p. 110).

[29] **Campana de Alzuela**: Pensamos que puede referirse a la **Campana de Albalá**: Antigua demarcación territorial con capital en el actual término de Romangordo. Agrupaba las poblaciones de Romangordo, Casas del Puerto [de Miravete], Higuera de Albalat y otras poblaciones ya desaparecidas como Piñuela. INE (1993). *Censo, Marqués de la Ensenada, 1752*, *op. cit*., pp. 110.

INSTITUTO NACIONAL DE ESTADÍSTICA

Lugares 1646	Código INE	Municipio actual	Vecinos
Fresnedoso	10075	Fresnedoso de Ibor	60
Jaraycejo	10103	Jaraicejo	374
Jaraíz	10104	Jaraíz de la Vera	391
Jarandilla y	10105	Jarandilla de la Vera	569
Guijo *su anejo*	10091	Guijo de Santa Bárbara	
Jerte	10107	Jerte	184
Jarilla	10106	Jarilla	97
Lossar	10110	Losar de la Vera	262
Madrigal	10111	Madrigal de la Vera	36
Majadas	10114	Majadas	73
Malpartida	10116	Malpartida de Plasencia	467
Mesa de Ybor	10120	Mesas de Ibor	61
Mirabel	10123	Mirabel	273
Navaconcejo	10130	Navaconcejo	103
Oliva	10136	Oliva de Plasencia	151
Passarón	10138	Pasarón de la Vera	296
Piornal	10147	Piornal	195
Quacos	10068	Cuacos de Yuste	322
Robledillo	10157	Robledillo de la Vera	110
Remolinos	10022	Arroyomolinos de la Vera	170
Serradilla	10175	Serradilla	403
Serrejón y	10176	Serrejón	272
Anguila	10s/n	La Anguila (Serrejón). Despoblado	
Sauçedilla	10173	Saucedilla	80
Segura	10174	Segura de Toro	33
Santa Cruz	10167	Santa Cruz de Paniagua	83
Tornavacas	10183	Tornavacas	220
Talaveruela	10179	Talaveruela de la Vera	30
Toril	10182	Toril	57
Torrejón el Rubio	10190	Torrejón el Rubio	86
Talaván	10178	Talaván	129
Talayuela	10180	Talayuela	50
Torremenga	10191	Torremenga	18
Texada	10181	Tejeda de Tiétar	216
Torno	10184	Torno, El	156
TOTAL[30]			**10.272**

FUENTE: AGS, CCA, DIV, legajo 23.1, imágenes 305-309.

[30] El total de vecinos: 10.272 no concuerda con el total de vecinos del resumen inicial: 12.374, porque falta la vecindad de la ciudad de Plasencia.

INSTITUTO NACIONAL DE ESTADÍSTICA

12. Partido de Segura de León[31] / [32]

Lugares 1646	Código INE	Municipio actual	Vecinos
Cañaveral	21020	Cañaveral de León	54
Cabeza La Vaca	06024	Cabeza la Vaca	208
Fuentes de León	06055	Fuentes de León	247
Segura de León	06124	Segura de León	321
TOTAL[33]			**830**

FUENTE: AGS, CCA, DIV, legajo 23.1, imágenes 437-438.

13. Partido de Trujillo[34]

Lugares 1646	Código INE	Municipio actual	Vecinos
Abertura	10002	Abertura	180
Alcolarín	10009	Alcollarín	45
Acedera	06001	Acedera	41
Berçocana	10029	Berzocana	356
Cumbre	10069	Cumbre, La	126
Calçada[35]	10092	Herguijuela	121
Conquista	10066	Conquista de la Sierra	48
Çurita	10219	Zorita	379
Campo	10043	Campo Lugar	52
Cañamero	10044	Cañamero	204
Escurial	10073	Escurial	311
Garçies	10077	Garciaz	406
Yba Hernando	10102	Ibahernando	123
Logrossán	10109	Logrosán	513
Marta	10168	Santa Marta de Magasca	18
Madroñera	10113	Madroñera	38
Madrigalejo	10112	Madrigalejo	142
Nabal Pilar de Pela	06091	Navalvillar de Pela	242
Orellana	06097	Orellana la Vieja	184
Orellana de la Sierra	06096	Orellana de la Sierra	24
Plaçençuela	10149	Plasenzuela	98
Pastor[36]	10165	Santa Ana	28
Puerto	10153	Puerto de Santa Cruz	129

[31] AL MARGEN: "(Cruz*). Relación de la veçindad que tiene la villa de Segura de León, villas y lugares de su Partido así realengas y eximidas como de señorío y abadengo. Por testimonio de los escribanos de Ayuntamiento consta que tienen 838 vezinos en que se yncluyen 125 viudas, 21 clérigos y 32 que fueron a vivir de los lugares derrotados*". (AGS, CCA, DIV, legajo 23.1, imagen 437).

[32] Las poblaciones del Partido de Segura de León están repetidas en el Partido de Llerena.

[33] El total de vecinos: 830, no concuerda con el total de vecinos del resumen inicial: 838.

[34] AL MARGEN: "(Cruz). *Relación de la vezindad que tiene la çiudad de Trujillo, villas y lugares de su Partido así realengas y eximidas como de señorío y abadengo. Por testimonio del escribano del Ayuntamiento consta que tiene 5.400 vezinos en que se incluyen clérigos, viudas y menores, franceses y portugueses*". (AGS, CCA, DIV, legajo 23.1, imagen 465).

[35] **Calzada**: Municipio del Partido de Trujillo, conocido también cómo Calzada de Herguijuela. A partir del año 1800 pasó a denominarse: Herguijuela. (MADOZ, PASCUAL, *op,cit.*).

[36] **Pastor**: Municipio del Partido de Trujillo conocido también como Aldea Pastor. A principios del siglo XIX pasó a denominarse: Santa Ana. (MADOZ, PASCUAL, *op. cit.*).

INSTITUTO NACIONAL DE ESTADÍSTICA

Lugares 1646	Código INE	Municipio actual	Vecinos
Robledillo	10158	Robledillo de Trujillo	80
Ruanes	10161	Ruanes	38
Santa Cruz	10166	Santa Cruz de la Sierra	302
Trujillo	10195	Trujillo	985
Torreçillas	10186	Torrecillas de la Tiesa	20
Villa Mesías	10209	Villamesías	167
TOTAL			**5.400**

FUENTE: AGS, CCA, DIV, legajo 23.1, imágenes 465-468.

14. Partido de Villanueva de la Serena[37]

Lugares 1646	Código INE	Municipio actual	Vecinos
Aba	06061	Haba, La	26
Benquerençia. *Inclusos 12 viudas y menores y 12 clérigos*	06018	Benquerencia de la Serena	33
Valle. *139, inclusos cinco huérfanos y 5 clérigos*	06146	Valle de la Serena	139
Villanueva de la Serena. *559 vezinos, en que se incluyen 27 clérigos y 30 viudas*	06153	Villanueva de la Serena	559
Coronada. *178, inclusos 14 clérigos con 4 ordenantes, 39 viudas y 5 menores*	06039	Coronada, La	178
Campanario. *475, en que se incluyen 14 clérigos, 46 viudas y 7 casas de menores*	06028	Campanario	475
Castuera. *333, en que se incluyen 11 clérigos*	06036	Castuera	333
Caveça del Buey. *593, en que se incluyen 93 viudas, 26 menores y 40 clérigos de órdenes mayores y menores*	06023	Cabeza del Buey	593
Çalamea. *523, en que se incluyen 75 viudas, 7 clérigos*	06160	Zalamea de la Serena	523
Esparagosa de la Serena. *156 vezinos, en que se incluyen 10 clérigos, 54 viudas y huérfanos*	06047	Esparragosa de la Serena	156
Esparagosa de Lares. *386 vezinos, en que se incluyen 11 clérigos y 80 viudas*	06048	Esparragosa de Lares	386
Guarda. *20, inclusos 4 viudas y 1 menor*	06028	Guarda, La	20
Higuera. *152 vezinos, en que se incluyen 48 viudas, 8 clérigos y 5 de órdenes*	06064	Higuera de la Serena	151
Mal Partida. *110, inclusos 30 viudas y 5 clérigos*	06078	Malpartida de la Serena	110
Monterrubio. *202, en que se incluyen 36 viudas y 7 clérigos*	06087	Monterrubio de la Serena	202
Magaçela. *59, en que se incluyen 7 viudas y 2 clérigos*	06075	Magacela	59

[37]AL MARGEN: "(Cruz). *Relación de la veçindad que tiene la villa de Villanueva de la Serena, villas y lugares de su Partido, así realengas y eximidas como de señorío y abadengo. Por testimonio del escrivano de la gobernaçión consta que tiene 4.612 vezinos en que se incluyen 156 clérigos, 610 viudas y 43 menores*". (AGS, CCA, DIV, legajo 23.1, imagen 493).

INSTITUTO NACIONAL DE ESTADÍSTICA

Lugares 1646	Código INE	Municipio actual	Vecinos
Quintana. *303 vezinos, en que se incluyen 60 viudas y menores y 14 clérigos*	06109	Quintana de la Serena	303
Santi Spíritus. *88, inclusos 21 viudas*	06118	Sancti-Spíritus	88
TOTAL[38]			**4.334**

FUENTE: AGS, CCA, DIV, legajo 23.1, imagen 493-496.



FUENTE: España. Ministerio de Cultura y Deporte. Archivo General de Simancas. Planta de la dehesa de Vercial (Badajoz). 1596. MPD, 51, 017

[38] El total de vecinos: 4.334, no concuerda con el total de vecinos del resumen inicial: 4.612.

INSTITUTO NACIONAL DE ESTADÍSTICA

Provincia de SEGOVIA



Fuente: Instituto Geográfico Nacional (España). *Les estats de la curonne de Castille, Dans les parties plus septentrionales de l'Espagne: et la ou sont les royaumes de Castille Vielle, Leon, Gallice, Asturie, Biscaie Seign.rie Navarre & c.* (detalle) [Material Cartográfico] / [par le Sieur Sanson d'Abbeville Geographe ord[inai]re du Roy.]. – [1652]. – 1 mapa: grabado, color: 40,5 x 53,5 cm en 1 hoja 43 x 59,5 cm. – (Signatura: 13-C-42)

Partido de Sepúlveda

1. Villa de Sepúlveda
2. Ochavo de Cantalejo
3. Ochavo de la Sierra
4. Ochavo de Castillejo
5. Ochavo de Bercimuel
6. Ochavo de Valdenavares
7. Ochavo de las Pedrizas
8. Partido de Peñaranda de Duero
9. La villa de Maderuelo y su Jurisdicción
10. La villa de Aza y su Tierra
11. La villa de Fresno de Cantespino y su Tierra
12. La villa de Montejo de la Vega y su Tierra
13. La villa de Ayllón y su Tierra

Total vecinos: 3.447,5
Total despoblados: 6

INSTITUTO NACIONAL DE ESTADÍSTICA

1. Villa de Sepúlveda

Lugares 1646	Código INE	Municipio actual	Vecinos
La villa de Sepúlveda:	40195	Sepúlveda	
Hijosdalgo[1]			18
Estado general[2], Parroquias de:			
– San Bartolomé			25
– San Xill			1,5
– Santo Domingo			13
– Santiago			12
– San Esteban			9
– San Salbador			4
– San Justo			4
– Nuestra Señora, San Sebastián y San Millán			14,5
– San Andrés			4
– San Martín			4
TOTAL			**109**

FUENTE: AGS, CCA, DIV, legajo 23.4, imágenes 647-652.

2. Ochavo de Cantalejo

Lugares 1646	Código INE	Municipio actual	Vecinos
Fuenterrebollo	40088	Fuenterrebollo	42
Sebúlcor	40193	Sebúlcor	39
Aldea Don Sancho	40040	Aldeonsancho	20
Valdesimonte	40040	Valdesimonte	32
Aldealcorbo	40006	Aldealcorvo	20
El conçejo de San Pedro	40184	San Pedro de Gaíllos	57,5
Consuegra	40195	Consuegra de Murera	12
Cavizuela	40036	Cabezuela	36
El Villar de Sobrepeña	40195	Villar de Sobrepeña	16
Prádena	40162	Prádena	51
Santa Marta	40186	Santa Marta del Cerro	10,5
Pedrorubio	40195	Perorrubio	11
Casla y	40045	Casla	38
Sigeruelo	40191	Sigueruelo (Santo Tomé del Puerto)	
Concejo de Balleruela de Sepúlveda	40221	Valleruela de Sepúlveda	49
Castroserna de Avajo	40049	Castroserna de Abajo	7
Castroserna de Arriba	40162	Castroserna de Arriba	10,5
Bentosilla	40224	Ventosilla	13

[1]AL MARGEN: "(Cruz). *Yo Juan Vaptista de Aguilar, escrivano del Ayuntamiento de la villa de Sepúlveda y del estado de caballeros hijosdalgo della y su Tierra por Su Magestad, doy fee y verdadero testimonio en como en esta dicha villa ay al presente los veçinos caballeros hijosdalgo que rresiden y tienen sus casas del tenor siguiente,* […] *Por mandado de su merçed del señor don Francisco Sedano y Montalbo rregidor perpetuo desta villa y tenente de corregidor en ella e su Tierra por Su Magestad, di el presente en la dicha villa a 21 de diciembre de 646 años (Rúbrica)*". (AGS, CCA, DIV. Legajo 23.4, imagen 647).

[2]AL MARGEN: "(Cruz). *Yo Alonso González, escribano público de Ayuntamiento de la villa de Sepúlveda e su Tierra por el Rey nuestro señor y del estado xeneral desta villa, doy fee como ante mí en 16 días deste presente mes y año se juntó los señores Felipe de Aguilar y Juan de la Oliva rrexidores de la dicha villa y Juan de Ontiveros procurador xeneral della por el estado general, hacer avasto de los veçinos que tiene esta villa del dicho estado xeneral y allaría aber los veçinos siguientes,* […]". (AGS, CCA, DIV, legajo 23.4, imagen 649).

INSTITUTO NACIONAL DE ESTADÍSTICA

Lugares 1646	Código INE	Municipio actual	Vecinos
Concejo de Cortos	40070	Cortos, Los	4
TOTAL			**468,5**

FUENTE: AGS, CCA, DIV, legajo 23.4, imágenes 653-685.

3. Ochavo[3] de la Sierra

Lugares 1646	Código INE	Municipio actual	Vecinos
La villa de Sigero	40191	Siguero	9,5
Conçejo de Santo Tomé	40191	Santo Tomé del Puerto	57
Çereço de Abaxo	40053	Cerezo de Abajo	19
Mansilla	40053	Mansilla	3
TOTAL			**88,5**

FUENTE: AGS, CCA, DIV, legajo 23.4, imágenes 687-690.

4. Ochavo de Castillejo

Lugares 1646	Código INE	Municipio actual	Vecinos
Çereço de Arriba	40054	Cerezo de Arriba	56
Duratón	40195	Duratón	25
Duruelo	40070	Duruelo	22
Castillejo	40046	Castillejo de Mesleón	15
Soto	40046	Soto de Sepúlveda	12
Conçejo del Holmo	40025	Olmo, El	6
Bellosillo	40195	Vellosillo	9,5
La Fresneda	40198	Fresneda de Sepúlveda	5
Sotillo	40198	Sotillo	6
El Alameda	40s/n	Alameda de Sepúlveda (Fresneda de Sepúlveda). Despoblado	5
TOTAL			**161,5**

FUENTE: AGS, CCA, DIV, legajo 23.4, imágenes 691-695.

5. Ochavo de Bercimuel

Lugares 1646	Código INE	Municipio actual	Vecinos
Berçimuel	40029	Bercimuel	18
Paxarexos	40154	Pajarejos	14,5

[3] **Ochavos**: Antiguas demarcaciones territoriales menores, documentadas en la Tierra de Sepúlveda, para la administración de los bienes mancomunales de los municipios integrados en ellos. En el Censo de 1646, la Tierra de Sepúlveda aparece dividida en seis ochavos: Cantalejo, la Sierra, Castillejo, Bercimuel, Valdenavares y Las Pedrizas.

INSTITUTO NACIONAL DE ESTADÍSTICA

Lugares 1646	Código INE	Municipio actual	Vecinos
Gragera	40097	Grajera	18
Fresnillo de la Fuente	40080	Fresno de la Fuente	17
Hençinas	40071	Encinas	25
Aldegonte	40016	Aldeonte	5
Varbolla	40025	Barbolla	30,5
Bozeguillas	40032	Boceguillas	36
Turrubuelo	40032	Turrubuelo	28
Aldeanueva del Campanario	40032	Aldeanueva del Campanario	5
TOTAL			**197**

FUENTE: AGS, CCA, DIV, legajo 23.4, imágenes 695-698.

6. Ochavo de Valdenavares

Lugares 1646	Código INE	Municipio actual	Vecinos
Nabares de En medio	40143	Navares de Enmedio	37
Conçejo del Olmillo y Cobachuelas	40016	Olmillo, El	13
Conçejo de Nabares de Ayuso	40142	Navares de Ayuso	7
Conçejo de Ziruelos	40161	Ciruelos	7
TOTAL			**64**

FUENTE: AGS, CCA, DIV, legajo 23.4, imágenes 699-700.

7. Ochavo de las Pedrizas

Lugares 1646	Código INE	Municipio actual	Vecinos
Urueñas	40210	Urueñas	37
Castroserraçín	40051	Castroserracín	9
Castroximeno	40048	Castrojimeno	16
Carrascal	40044	Carrascal del Río	20
Navalilla	40140	Navalilla	8,5
Hinoxosas	40195	Hinojosas del Cerro	4,5
El lugar de [¿]	40s/n	-	9,5
Villaseca	40195	Villaseca	11,5
Castrillo	40195	Castrillo de Sepúlveda	8,5
El Balle	40218	Valle de Tabladillo	14
Condado de Castilnovo	40060	Condado de Castilnovo	48,5
TOTAL			**187**

FUENTE: AGS, CCA, DIV, legajo 23.4, imágenes 701-705.

INSTITUTO NACIONAL DE ESTADÍSTICA

8. Partido de Peñaranda de Duero

Lugares 1646	Código INE	Municipio actual	Vecinos
Fuente El Çésped	09137	Fuentelcésped	86,5
Peñaranda	09261	Peñaranda de Duero	112
Cassanueba	09261	Casanova	8
Cozcuritta	09s/n	Cuzcurrita de Aranda (Casanova). Despoblado	8
Aldealmonte	09337	San Juan del Monte	27
TOTAL			**241,5**

FUENTE: AGS, CCA, DIV, legajo 23.4, imágenes 711-719

9. La villa de Maderuelo y su Jurisdicción

Lugares 1646	Código INE	Municipio actual	Vecinos
Maderuelo	40115	Maderuelo	30
Alconada	40005	Alconada de Maderuelo	17
Fuentemiçarra	40039	Fuetemizarra	13
Carabias	40161	Carabias	6
Linares[4]	40s/n	Linares del Arroyo. Despoblado	3
El Moral	40132	Moral de Hornuez	16
Valdevarnés	40039	Valdevarnés	9
Aldealengua	40008	Aldealengua de Santa María	11,5
Oyales	09170	Oyales de Roa	22
Fuentelisendo	09138	Fuentelisendo	22
Cuevas de Provanco	40905	Cuevas de Provanco	51
Oyales	09170	Hoyales de Roa	11
Navares de las Cuevas	40144	Navares de las Cuevas	27,5
Voçigas	42103	Bocigas de Perales	40,5
Santacruz de la Salçeda	09345	Santa Cruz de la Salceda	65,5
Laguna de Contreras	40108	Laguna de Contreras	20,5
Moradillo	09228	Moradillo de Roa	31
Aldehornos	40014	Aldehorno	15,5
Çedillo de la Torre	40052	Cedillo de la Torre	40,5
Varaona	40170	Barahona de Fresno	8
Riaza	40170	Riaza	72,5
Riofrío	40172	Riofrío de Riaza	11
Zilleruelo	40055	Cilleruelo de San Mamés	17
Riaguas	40168	Riaguas de San Bartolomé	24,5
Villa del Campo	40039	Campo de San Pedro	33,5
TOTAL			**619**

FUENTE: AGS, CCA, DIV, legajo 23.4, imágenes 720-739 / 761-791.

[4] **Linares del Arroyo**: Población cercana a Maderuelo anegada bajo las aguas del embalse de Linares en el año 1951. Los vecinos fueron agrupados en *La Colonia de Linares de la Vid* en la pedanía de La Vid y Barrios (09421). (*Ayuntamiento de la Vid y Barrios [en línea]*. (Visto: 20 de febrero de 2017). Disponible en web: www.lavidybarrios.es).

INSTITUTO NACIONAL DE ESTADÍSTICA

10. La villa de Haza y su Tierra

Lugares 1646	Código INE	Municipio actual	Vecinos
Aza	09155	Haza	18
Castrillo de Aza	09085	Castrillo de la Vega	23
Fuentezén	09136	Fuentecén	51
Valdezate	09405	Valdezate	36
Fuentemolinos	09139	Fuentemolinos	79
Adrada	09003	Adrada de Haza	36,5
Ontangas	09160	Hontangas	9
Sequera	09365	Sequera de Haza, La	19
TOTAL			**271,5**

FUENTE: AGS, CCA, DIV, legajo 23.4, imágenes 741-744.

11. La villa de Fresno de Cantespino y su Tierra

Lugares 1646	Código INE	Municipio actual	Vecinos
Fresno de Cantespino	40079	Fresno de Cantespino	30,5
Aldeanueva del Monte	40170	Aldeanueva del Monte	13
Sequera	40196	Sequera de Fresno	13,5
Castiltierra	40079	Castiltierra	7
Riajuelas	40079	Riahuelas	16
Cascaxares	40079	Cascajares	18,5
Pajares	40079	Pajares de Fresno	13
Cincobillas	40079	Cinco Villas	7
Gomeznarro	40079	Gomeznarro	4
TOTAL			**122,5**

FUENTE: AGS, CCA, DIV, legajo 23.4, imágenes 745-752.

12. La villa de Montejo de la Vega y su Tierra

Lugares 1646	Código INE	Municipio actual	Vecinos
Montejo de la Vega	40130	Montejo de la Vega de la Serrezuela	8
Casuar	40s/n	Casuar, El (Montejo de la Vega de la Serrezuela). Despoblado	7
Valdevacas	40212	Valdevacas de Montejo	15,5
Villaverde	40229	Villaverde de Montejo	17
Villalvilla	40229	Villalvilla de Montejo	10,5
Milagros	09218	Milagros	6,5
Valdeherreros	09s/n	Valdeherreros (Milagros). Despoblado	8,5
Pradales	40161	Pradales	17
Onrrubia	40099	Honrubia de la Cuesta	11,5
Pardilla	09253	Pardilla	24
TOTAL			**125,5**

FUENTE: AGS, CCA, DIV, legajo 23.4, imágenes 753-759.

INSTITUTO NACIONAL DE ESTADÍSTICA

13. La villa de Ayllón y su Tierra

Lugares 1646	Código INE	Municipio actual	Vecinos
Ayllón	40024	Ayllón	115,5
Liçeras	42105	Liceras	18,5
Francos	40024	Francos	5
Torremocha	42162	Torremocha de Ayllón	18
Torresuso	42120	Torresuso	4
Las Cuevas	42120	Cuevas de Ayllón	19
Montexo	42120	Montejo de Tiermes	19
Nobiales	42120	Noviales	11
Zenegro	42086	Cenegro	14
Baldanço	42103	Valdanzo	23
Torraño	42162	Torraño	12
Santibáñez	40024	Santibáñez de Ayllón	36
Baldançuelo	42103	Valdanzuelo	3,5
El Corral	40061	Corral de Ayllón	29
El Negrado	40170	Negredo, El	19,5
Languilla	40109	Languilla	11
Maçagatos	40109	Mazagatos	8
Madriguera	40170	Madriguera	33,5
Villacorta	40170	Villacorta	26
Beçerril	40170	Becerril	35
Ballunquera	40s/n	Vallunquera de la Puebla (Riaza). Despoblado	6
Santa María	40024	Santa María de Riaza	18
Lygos	42120	Ligos	8
Rribota	40171	Ribota	16
Saldaña	40024	Saldaña de Ayllón	16
Alquité	40170	Alquité	19
Martín Muñoz	40170	Martín Muñoz de Ayllón	13
Aldea Láçaro	40171	Aldealázaro (Ribota)	19,5
Balviexa	40024	Valvieja	19,5
Grado	40024	Grado del Pico	15
Estevanvela	40024	Estebanvela	27
Serracín	40170	Serracín	16
El Muyo	40170	Muyo, El	22
Almiruete	19262	Almiruete	26
Cantaloxas	19065	Cantalojas	15
Villacadima	19065	Villacadima	29
El Campillo	19060	Campillo de Ranas	26
Maxadelrrayo	19165	Majaelrayo	20,5
TOTAL			**792**

FUENTE: AGS, CCA, DIV, legajo 23.4, imágenes 793-822.

INSTITUTO NACIONAL DE ESTADÍSTICA

Provincia de SEVILLA



Fuente: Instituto Geográfico Nacional (España). *Andaluzia* [Material Cartográfico] / [Petrus Kaerius Caelavit.]. – [1632]. – 1 mapa: 18,3 x 25 cm en una hoja de 21,2 x 28,1 cm. – (Signatura: 42-A-38)

1. Partido de Sevilla
2. Partido de Antequera
3. Partido de Ayamonte
4. Partido de Cádiz
5. Partido de Carmona
6. Partido de Écija
7. Partido de Gibraltar
8. Partido de Jerez de la Frontera
9. Partido de Sanlúcar de Barrameda
10. Partido de Tarifa

Total vecinos: 74.259
Total despoblados: 1

INE INSTITUTO NACIONAL DE ESTADÍSTICA

1. Partido de Sevilla[1]

Lugares 1646	Código INE	Municipio actual	Vecinos
Alcalá de Guadayra	41004	Alcalá de Guadaíra	1.200
Albayda	41003	Albaida del Aljarafe	170
Alcalá del Río	41005	Alcalá del Río	450
Alcalá del Alameda[2]	21030	Chucena	50
Aznalcázar	41012	Aznalcázar	350
Aznalcóllar	41013	Aznalcóllar	300
Araçena *y sus aldeas*	21007	Aracena	1.700
Aroche	21008	Aroche	350
Almadén	41009	Almadén de la Plata	200
Alanís	41002	Alanís	200
Algavia	41007	Algaba, La	360
Billamartín	11041	Villamartín	600
Billafranca	41069	Palacios y Villafranca, Los	300
Burguillos	41019	Burguillos	70
Bollullos de la Ymitaçión	41016	Bollullos de la Mitación	170
Benacazón	41015	Benacazón	150
Bormujos	41017	Bormujos	150
Balençina	41096	Valencina de la Concepción	100
Billanueba del Ariscal	41098	Villanueva del Ariscal	250
Billamanrique	41097	Villamanrique de la Condesa	120
Bodoñal	06021	Bodonal de la Sierra	250
Brenes	41018	Brenes	120
Billaverde	41101	Villaverde del Río	100
Bisso	41102	Viso del Alcor, El	180
Coronil	41036	Coronil, El	350
Cabezas de San Juan	41020	Cabezas de San Juan, Las	170
Castilleja de Guzmán	41028	Castilleja de Guzmán	75
Castilleja de la Cuesta	41029	Castilleja de la Cuesta	160
Camas	41021	Camas	150
Castilleja del Campo	41030	Castilleja del Campo	160
Chuçena	21030	Chucena	120
Coria	41034	Coria del Río	350
Castillo de las Guardas	41031	Castillo de las Guardas, El	400
Castilblanco	41027	Castilblanco de los Arroyos	400
Cortelaçer	21026	Cortelazor	80
Cumbres Mayores	21029	Cumbres Mayores	250
Cumbres de San Bartolomé	21028	Cumbres de San Bartolomé	300
Cerro	21023	Cerro de Andévalo, El	400
Çufre	21079	Zufre	200
Cortegana	21025	Cortegana	350

[1] AL MARGEN: "(Cruz). *Relaçion de la veçindad que tienen la çiudad de Sevilla, villas y lugares de su Partido, así realengas y eximidas como de señorío y abadengo. Por testimonio del escrivano de Ayuntamiento consta que tienen 46.349 vezinos*". (AGS, CCA, DIV, legajo 23.1, imagen 429).

[2] **Alcalá de la Alameda**: Por Real Decreto de 24 de mayo de 1812 se crea el Ayuntamiento de Chucena englobando las villas de Alcalá de la Alameda, Garruchena, Genís y Torralba. En 1833 Chucena pasa a depender de la provincia de Huelva en detrimento de la de Sevilla. (*Ayuntamiento de Chucena [en línea]*. (Visto: 8 de febrero de 2017). Disponible en web: http://www.chucena.es/es/turismo/historia/) / SÁNCHEZ FRANCO, MARTÍN (1975). *Estudio histórico del Marquesado de Alcalá de La Alameda*. Huelva. Ed: Diputación de Huelva, Varias páginas.

INSTITUTO NACIONAL DE ESTADÍSTICA

Lugares 1646	Código INE	Municipio actual	Vecinos
Cala	21016	Cala	80
Cumbres de Enmedio	21027	Cumbres de Enmedio	20
Cantillana	41023	Cantillana	450
Constantina	41033	Constantina	900
Cazalla de la Sierra	41032	Cazalla de la Sierra	650
Doshermanas	41038	Dos Hermanas	500
Espartinas	41040	Espartinas	100
Escaçena	21032	Escacena del Campo	488
Ençinasola	21031	Encinasola	500
Fregenal	06050	Fregenal de la Sierra	1.100
Gandul	41004	Gandul-Marchenilla	90
Gines	41047	Gines	86
Gelves	41044	Gelves	80
Gerena	41045	Gerena	300
Guillena	41049	Guillena	250
Guébar	41051	Huévar	180
Ginojos	21040	Hinojos	200
Garrobo	41043	Garrobo, El	90
Galarosa	21034	Galaroza	200
Ginojales	21039	Hinojales	50
Guadajoz	41024	Guadajoz	70
Higuera *junto Araçena*	21038	Higuera de la Sierra	200
Higuera *junto a Fregenal*	06067	Higuera la Real	400
Lebrixa	41053	Lebrija	1.400
Molares	41063	Molares, Los	130
Mayrena	41058	Mairena del Alcor	550
Mayrena del Aljarafe	41059	Mairena del Aljarafe	160
Manzanilla	21047	Manzanilla	400
Nava	21051	Nava, La	40
Olivares	41067	Olivares	250
Palaçios	41069	Palacios y Villafranca, Los	250
Palomares	41070	Palomares del Río	120
Paterna del Campo	21056	Paterna del Campo	520
Puebla *junto a Coria*	41079	Puebla del Río, La	180
Pilas	41075	Pilas	200
Pedroso	41073	Pedroso, El	250
Puebla de los Ynfantes	41078	Puebla de los Infantes, La	400
Rinconada	41081	Rinconada, La	150
Real	41080	Real de la Jara, El	100
Sevilla	41091	Sevilla	18.000
Salteras	41085	Salteras	280
Santi Ponce	41089	Santiponce	80
Sanlúcar la Maior	41087	Sanlúcar la Mayor	520
Santa Olalla	21069	Santa Olalla del Cala	250
Tomares	41093	Tomares	110
Toçina	41092	Tocina	370
Utrera	41095	Utrera	2.700
Umbrete	41094	Umbrete	150
TOTAL			**46.349**

FUENTE: AGS, CCA, DIV, legajo 23.1, imágenes 429-434.

INSTITUTO NACIONAL DE ESTADÍSTICA

2. Partido de Antequera[3]

Lugares 1646	Código INE	Municipio actual	Vecinos
Antequera	29015	Antequera	4.800
Archidona	29017	Archidona	1.200
Armarguen	29010	Almargen	60
Campillos	29032	Campillos	700
Hardales	29018	Ardales	400
Peñarrubia[4]	29s/n	Peñarrubia (Campillos). Despoblado	60
Teva	29089	Teba	700
Tapia	29098	Villanueva de Tapia	100
Valle	29093	Valle de Abdalajís	40
TOTAL[5]			**8.060**

FUENTE: AGS, CCA, DIV, legajo 23.1, imágenes 49-50.

3. Partido de Ayamonte[6]

Lugares 1646	Código INE	Municipio actual	Vecinos
Ayamonte	21010	Ayamonte	1.276
Lepe	21044	Lepe	521
Redondela	21042	Redondela, La	132
San Silbestre de Guzmán	21066	San Silvestre de Guzmán	80
Villablanca	21073	Villablanca	197
TOTAL[7]			**2.206**

FUENTE: AGS, CCA, DIV, legajo 23.1, imágenes 21-23.

4. Partido de Cádiz[8]

Lugares 1646	Código INE	Municipio actual	Vecinos
Cádiz	11012	Cádiz	1.492
TOTAL			**1.492**

FUENTE: AGS, CCA, DIV, legajo 23.1, imagen 157.

[3] AL MARGEN: "(Cruz). *Relación de la veçindad que tiene la ciudad de Antequera y lugares de su thesorería. Por testimonio de escrivanos de Ayuntamiento pareçe tiene 3.060 vezinos. Deberán ser 5.600*". (AGS, CCA, DIV, legajo 23.1, imagen 49).

[4] **Peñarrubia**: Desde el año 1971 anegada bajo las aguas del embalse de Guadalteba. (Junta de Andalucía. *Instituto de Estadística y Cartografía de Andalucía [en línea]*. (Visto: 21 de febrero de 2017). Disponible en web: http://www.juntadeandalucia.es/institutodeestadisticaycartografia).

[5] El total de vecinos: 8.060, no concuerda con el total de vecinos del resumen inicial que ofrece dos cifras del total de vecinos: 3.060 y 5.600.

[6] AL MARGEN: "(Cruz). *Relación de la vecindad que tienen la villa de Ayamonte y su jurisdición y marquesado. Por testimonio del escribano de Ayuntamiento consta que tienen 2.208 veçinos en que entran 304 viudas y solteras y 36 clérigos*". (AGS, CCA, DIV, legajo 23.1, imagen 21).

[7] El total de vecinos: 2.206, no concuerda con el total de vecinos del resumen inicial: 2.208.

[8] AL MARGEN: "(Cruz). *Relación de la veçindad que tiene la çiudad de Cádiz. Por testimonio del escrivano de Ayuntamiento consta que la çiudad tiene 1.492 veçinos*". (AGS, CCA, DIV, legajo 23.1, imagen 157).

INSTITUTO NACIONAL DE ESTADÍSTICA

5. Partido de Carmona[9]

Lugares 1646	Código INE	Municipio actual	Vecinos
Carmona	41024	Carmona	2.258
TOTAL			**2.258**

FUENTE: AGS, CCA, DIV, legajo 23.1, imagen 169.

6. Partido de Écija[10]

Lugares 1646	Código INE	Municipio actual	Vecinos
Écija	41039	Écija	4.984
TOTAL			**4.984**

FUENTE: AGS, CCA, DIV, legajo 23.1, imagen 181.

7. Partido de Gibraltar[11]

Lugares 1646	Código INE	Municipio actual	Vecinos
Gibraltar[12]	Territorio Británico de Ultramar	Gibraltar	1.105
TOTAL			**1.105**

FUENTE: AGS, CCA, DIV, legajo 23.1, imagen 189.

8. Partido de Jerez de la Frontera[13]

Lugares 1646	Código INE	Municipio actual	Vecinos
Xerez de la Frontera	11020	Jerez de la Frontera	4.371
TOTAL			**4.371**

FUENTE: AGS, CCA, DIV, legajo 23.1, imagen 501.

[9] AL MARGEN: "(Cruz). *Relación de la veçindad que tiene la çiudad de Carmona y pareçe que tiene 2.258 veçinos sólo el casco de la çiudad. Por testimonio del escrivano de Ayuntamiento consta que la çiudad de Carmona no tiene ningunos lugares de jurisdición más que su término y que sólo el casco de la çiudad tiene 2.258 vecinos*". (AGS, CCA, DIV, legajo 23.1, imagen 169).

[10] AL MARGEN: "(Cruz). *Relación de la veçindad que tiene la çiudad de Écija. Por testimonio del escrivano de Ayuntamiento consta que la çiudad de Écija tiene 4.984 veçinos, en se incluyen clérigos y viudas, y que no tiene lugares de jurisdición*". (AGS, CCA, DIV, legajo 23.1, imagen 181).

[11] AL MARGEN: "(Cruz). *Relación de la vezindad que tiene la çiudad de Gibraltar. Por testimonio del escrivano del Ayuntamiento consta que esta çiudad no tiene lugares ningunos de jurisdiçion realengos, abadengos ni de señorío y que el casco de la çiudad tiene 1.105 vezinos en que se yncluyen 33 viudas y 38 clérigos*". (AGS, CCA, DIV, legajo 23.1, imagen 189).

[12] **Gibraltar**: Territorio Británico de Ultramar cedido a la Corona Británica en aplicación del artículo 10 del Tratado de Utrecht de 13 de julio de 1713 suscrito por las coronas de España y Gran Bretaña. (*Ministerio de Asuntos Exteriores y Cooperación. Política exterior y de cooperación. [en línea]*. (Visto: 24 de febrero de 2017). Disponible en web: http://www.exteriores.gob.es/Portal/es/PoliticaExteriorCooperacion/Gibraltar).

[13] AL MARGEN: "(Cruz). *Relación de la veçindad que tiene la çiudad de Xerez de la Frontera. Por testimonio del escrivano de Ayuntamiento consta que tiene 4.371 vezinos. Y así mismo consta que Xerez de la Frontera no tiene ningunos lugares de su jurisdición y que el casco de la çiudad tiene 4.371 vezinos"*. (AGS, CCA, DIV, legajo 23.1, imagen 501).

INSTITUTO NACIONAL DE ESTADÍSTICA

9. Partido de Sanlúcar de Barrameda[14]

Lugares 1646	Código INE	Municipio actual	Vecinos
La çiudad de San Lúcar de Barrameda	11032	Sanlúcar de Barrameda	2.662
TOTAL			**2.662**

FUENTE: AGS, CCA, DIV, legajo 23.1, imagen 409.

10. Partido de Tarifa[15]

Lugares 1646	Código INE	Municipio actual	Vecinos
Tarifa	11035	Tarifa	772
TOTAL			**772**

FUENTE: AGS, CCA, DIV, legajo 23.1, imagen 461.



FUENTE: España. Ministerio de Cultura y Deporte. Archivo General de Simancas. Bahía y muelle viejo de Gibraltar […]. 1608. MPD, 03,029.

[14] AL MARGEN:"(Cruz). *Relación de la beçindad que tiene la çiudad de San Lúcar de Barrameda y pareze tiene 2.662 vezinos. Por testimonio del escribano de Ayuntamiento consta que tiene la çiudad 2.262 vezinos*". (AGS, CCA, DIV, legajo 23.1, imagen 409).

[15] AL MARGEN: "(Cruz). *Relación de la veçindad que tiene la ciudad de Tarifa, villas y lugares de su Partido assí realengas y eximidas como de señorío y abadengo. Por testimonio del escrivano de Ayuntamiento consta que no tiene Tarifa ningún lugar ni población de su jurisdición por ser sola, y que la ciudad tiene 772 vezinos*". (AGS, CCA, DIV, legajo 23.1, imagen 461).

INSTITUTO NACIONAL DE ESTADÍSTICA

Provincia de SORIA[1]



Fuente: Instituto Geográfico Nacional (España). *Regnorum Hispaniae nova descriptio* (detalle) [Material Cartográfico] / [Willem Janszoon Blaeu]. – [1630]. – 1 mapa: color,: 38 x 49 cm en una hoja de 50,5 x 60,5 cm. – (Signatura: 12-M-23)

[1] AL MARGEN: "(Cruz). *Relación de las veçindades que la çiudad de Soria y su provinçia tienen, y que las remite al señor liçenciado don Fernando de Salázar Velasco corregidor de la dicha çiudad y su Jurisdiçión por el Rey nuestro señor, y por orden de los señores presidente de Castilla y asistente de las Cortes, a manos del escribano Antonio Carnero secretario del escrivano del Rey nuestro señor y de la Cámara y Estado de Castilla, son los siguientes* […]". *(AGS, CCA, DIV, legajo 23.4, imagen 843).*

INSTITUTO NACIONAL DE ESTADÍSTICA

1. La ciudad de Soria y su Tierra
2. La villa de Ucero y su Tierra
3. La villa de Yanguas y su Tierra
4. La villa de Almazán y su Tierra
5. La villa de Berlanga y su Tierra
6. La villa del Burgo y su Tierra
7. La villa de Calatañazor y su Tierra
8. La villa de Serón de Nágima y su Jurisdicción
9. La villa de Caracena y su Tierra
10. La villa de Enciso y su Tierra
11. La villa de Fuentepinilla y su Tierra
12. La villa de Gormaz y su Tierra
13. La villa de Herce y su Tierra
14. La villa de Lagunilla de Juvera y su Tierra
15. La villa de Magaña y su Tierra
16. Ducado de Medinaceli
17. La villa de Osma y su Tierra
18. La villa de San Esteban de Gormaz y su Tierra
19. La villa de San Pedro Manrique y su Tierra
20. La villa de Ágreda y su Tierra
21. Partido de Logroño
22. Otros lugares de la provincia de Soria

Total vecinos: 18.331
Total despoblados: 36

INSTITUTO NACIONAL DE ESTADÍSTICA

1. La ciudad de Soria y su Tierra[2]

Lugares 1646	Código INE	Municipio actual	Vecinos
La çiudad de Soria[3], *quadrilla de*:	42173	Soria	
- Santa Cruz			25
- La Blanca			48
- El Rosel			26
- San Pedro			35
- El Collado			43,5
- Santa Bárbara			29
- San Miguel de Montenegro			33
- San Clemente			12
- San Esteban			44
- San Martín			12
- Santo Tomé			31
- Santa Catalina			25
- San Juan de Rabanera			46
- Santa María la Mayor			53
- San Salbador			54
- Santiago			19
Ontalbilla	42006	Ontalvilla de Valcorba	6
Caraçuelo	42049	Carazuelo	6
Candilechera	42049	Candilichera	14
Ojuel	42044	Ojuel	4
Maçalbete	42049	Mazalvete	7
Tozalmoro	42024	Tozalmoro	9,5
Omeñaca	42024	Omeñaca	5,5
Peroniel	42022	Peroniel del Campo	14
Castejón	42022	Castejón del Campo	10
Jarray	42022	Jaray	6,5
Cardejón	42022	Cardejón	11,5
Portillo	42140	Portillo de Soria	7,5
[¿]	42s/n	-	12
Reznos	42156	Reznos	21
Sauquillo de Alcázar	42187	Sauquillo de Alcázar	7,5
Billaseca	42213	Villaseca de Arciel	8,5
Buberos	42041	Buberos	9
Ledesma	42096	Ledesma de Soria	9
Çárabes	42021	Zárabes	13
Avión	42096	Abión	11,5
Narros	42128	Narros	24
La Aldeguela Periáñez	42013	Aldehuela de Periáñez	13
Cortos	42024	Cortos	8
Canos	42013	Canos	9
Renieblas	42154	Renieblas	13

[2]AL MARGEN: "(Cruz*). Memoria de los beçinos que ay en los lugares de la Tierra de la çiudad de Soria, que se da de mandamiento del señor liçenciado don Fernando de Saláçar y Belasco, corregidor de la dicha çiudad y su Tierra para lo rremitir a Su Magestad y señores de su Real Consejo, en que se comprenden todos los beçinos de todos los estados, son los siguientes* […]". (AGS, CCA, DIV, legajo 23.4, imagen 879).

[3] AL MARGEN: "(Cruz). *Los veçinos desta çiudad de Soria se componen de diez y seis quadrillas y para entregarlas a don Fernando de Salaçar Belasco corregidor della y así las remita a los señores del Real Consejo* […]. (Rúbrica)". (AGS, CCA, DIV, legajo 23.4, imagen 847).

INSTITUTO NACIONAL DE ESTADÍSTICA

Lugares 1646	Código INE	Municipio actual	Vecinos
Fuentesaz	42089	Fuentelsaz de Soria	19,5
Aldealiçes	42010	Aldealices	9
Fuente el Fresno	42028	Fuentelfresno	4
Arancón	42024	Arancón	11
Almajano	42017	Almajano	16
Estepa de San Juan	42082	Estepa de San Juan	7,5
Aldea el Señor	42012	Aldealseñor	9
La Rubia	42211	Rubia, La	5
Los Billares	42211	Villares de Soria, Los	5,5
Pinilla de Caradueña	42211	Pinilla de Caradueña	4
Ausejo	42028	Ausejo de la Sierra	3
Aillonçillo	42089	Aylloncillo	2,5
Pedraça	42089	Pedraza	4
Çirujales	42065	Cirujales del Río	9
La Torre de Tartajo	42013	Torretartajo	3,5
Cuéllar	42028	Cuéllar de la Sierra	3,5
Belilla	42201	Velilla de la Sierra	9,5
Caltilfrío de la Sierra	42056	Castilfrío de la Sierra	20,5
Garrejo	42s/n	Garrejo (Garray). Despoblado	2
Aldelafuente	42009	Aldealafuente	7,5
Alconava	42006	Alconaba	127
Alparrache	42183	Alparrache	4
Almarail	42071	Almarail	7
Aliud	42016	Aliud	14
Bliecos	42037	Bliecos	18
Boñices	42183	Boñices	13
Baldejaeña	42192	Valdegeña	10
Castil de Tierra	42183	Castil de Tierra	9,5
Cabrejas	42044	Cabrejas del Campo	9,5
Cascajosa	42181	Cascajosa	7
Cubo Solana	42071	Cubo de la Solana	16
Esteras	42022	Esteras de Lubia	15
El Cubo Ogueras	42006	Cubo de Hogueras	3,5
Los Llamosos	42144	Llamosos, Los	7,5
Los Rábanos	42149	Rábanos, Los	9
Lubia	42071	Lubia	7,5
Miranda	42149	Miranda de Duero	5
Martialay	42006	Martialay	6,5
Nonparedes	42183	Nomparedes	8
Navalcavallo	42149	Navalcaballo	19
Paredes Royas	42096	Paredesroyas	5,5
Riva Roya	42009	Ribarroya	6,5
Sauquillo Boñiçes	42183	Sauquillo de Boñices	12
Quintana Redonda	42144	Quintana Redonda	18
Ravanera	42071	Rabanera del Campo	7
Tardajos	42149	Tardajos de Duero	15
Tardelcuende	42181	Tardelcuende	12
Tapiela	42009	Tapiela	5

INSTITUTO NACIONAL DE ESTADÍSTICA

Lugares 1646	Código INE	Municipio actual	Vecinos
Ituero	42071	Ituero	6,5
Hiçana	42144	Izana	4
Çamajón	42183	Zamajón	6,5
Binuesa	42215	Vinuesa	76,5
La Muedra[4]	42s/n	La Muedra (Vinuesa). Despoblado	17,5
Bilbiestre	42160	Vilviestre de los Nabos	10,5
Las Fraguas	42095	Fraguas, Las	9
Camparañón	42095	Camparañón	1,5
Aldea el Poço	42011	Aldealpozo	20,5
Covaleda	42069	Covaleda	41
Duruelo	42078	Duruelo de la Sierra	29
Salduero	42161	Salduero	35
Nieba	42024	Nieva de Calderuela	5
Calderuela	42024	Calderuela	6
-	42s/n	-	15
Ynojossa	42100	Hinojosa del Campo	23
El Billar	42208	Villar del Campo	11,5
Castellanos	42s/n	Castellanos del Campo (Villar del Campo). Despoblado	5
Pinilla del Campo	42139	Pinilla del Campo	11
Billabuena	42095	Villabuena	21
Golmayo	42095	Golmayo	7
Fuentetova	42095	Fuentetoba	9,5
Billaçierbos	42205	Villaciervos	27
Las Quebas	42144	Cuevas de Soria, Las	21
Herreros	42061	Herreros	29
[Las dos Billas]	42s/n	-	2,5
Campo Redondo	42209	Camporredondo	11
Tardesillas	42094	Tardesillas	7
Fuente Techa	42049	Fuentetecha	10,5
El Royo	42160	Royo, El	30
Langosto	42160	Langosto	4,5
Oçinilla	42061	Ocenilla	13
Oteruelos	42173	Oteruelos	5
Pedrajas	42173	Pedrajas	9
Çidones	42061	Cidones	19,5
Toledillos	42173	Toledillo	4
Billaberde	42061	Villaverde del Monte	13,5
Almarça	42019	Almarza	22,5
Cubo la Sierra	42019	Cubo de la Sierra	9,5
Segoviela	42019	Segoviela	5
San Andrés	42019	San Andrés de Soria	41,5
Fuentecantos	42087	Fuentecantos	11
Rebollar	42151	Rebollar	26,5
Portel Rubio	42089	Portelrubio	8

[4] **La Muedra**: Municipio situado al Norte de la provincia de Soria. Desde 1941 anegado bajo las aguas del embalse de La Cuerda del Pozo. (*Cuenca Hidrográfica del Duero [en línea]*. (Visto: 16 de febrero de 2017). Disponible en web: www.ch**duero**.es/.../Los**embalses**dela**cuenca**/**Embalse**de**CuerdadelPozo**).

INSTITUTO NACIONAL DE ESTADÍSTICA

Lugares 1646	Código INE	Municipio actual	Vecinos
Gallinero	42019	Gallinero	32
Esspejón	42081	Espejón	4
Arguijo	42141	Arguijo	16
Castellanos de la Sierra	42s/n	Castellanos de la Sierra (Arévalo de la Sierra). Despoblado	3,5
Arébalo	42027	Arévalo de la Sierra	17
Comparacoçes	42s/n	Comparacoces (Rebollar). Despoblado	3,5
Sotillo	42174	Sotillo del Rincón	12
Portelárbol	42019	Portelárbol	3,5
Estepa	42082	Estepa de San Juan	4
Matute	42019	Matute de la Sierra	5
Bentossa	42027	Ventosa de la Sierra	10,5
Adobeço	42s/n	Adobezo (Gallinero). Despoblado	5
Baldeavellano	42191	Valdeavellano de Tera	37
Poçalmuro	42142	Pozalmuro	53,5
Sepúlbeda	42019	Sepúlveda de la Sierra	21,5
Chavaler	42094	Chavaler	5,5
Los Molinos	42174	Molinos de Razón	7,5
Alça Piedra	42s/n	Azapiedra (Villar del Ala). Despoblado	5,5
Tera	42019	Tera	4
Torre Arévalo	42027	Torrearévalo	13
Fuensaúco	42154	Fuensaúco	9
La Poveda	42141	Poveda de Soria, La	32,5
Villar del Ala	42207	Villar del Ala	17
Rollamienta	42159	Rollamienta	9,5
El Henar	42s/n	El Henar (Sexmo de Tera). Despoblado	1
El Aldiguela del Rincón	42174	Aldehuela del Rincón	5
Masegoso	42s/n	Masegoso (Pozalmuro). Despoblado	5
TOTAL			**2.392,5**

FUENTE: AGS, CCA, DIV, legajo 23.4, imágenes 879-942.

2. La villa de Ucero y su Tierra[5]

Lugares 1646	Código INE	Municipio actual	Vecinos
Uçero	42189	Ucero	8
Avellano	42194	Valdeavellano de Ucero	8,5
Fuentecantales	42178	Fuentecantales	10,5
Baldemaluque	42194	Valdemaluque	13
Cantalucía	42178	Cantalucía	10
Herrera	42098	Herrera de Soria	8
Cuvillos	42s/n	Cubillos (Cubilla). Despoblado	7

[5] AL MARGEN: "(Cruz). *En la villa de Uçero, a beynte y nueve días del mes de julio de 1646 años, su merçed de Joan de Guerta, alcalde hordinario de la dicha billa y su jurisdizión, por ante mi el escrivano público y testigos dijo que a sido requerido con un mandamiento del señor correjidor de la çiudad de Soria, cabeza desta provinçia, despachado en virtud de la orden para que ajuste la veçindad della, en que manda luego se ajuste la veçindad que ay en esta dicha villa y sus lugares, lugar por lugar, poniendo sus veçinos por abeçedario y que quiere cumplir con el tenor del dicho cumplimiento* […]. (Rúbrica)". (AGS, CCA, DIV, legajo 23.4, imagen 969).

INSTITUTO NACIONAL DE ESTADÍSTICA

Lugares 1646	Código INE	Municipio actual	Vecinos
Nafría	42127	Nafría de Ucero	16
Rejas	42127	Rejas de Ucero	6
Linares	42194	Valdelinares	4,5
Aylagas	42194	Aylagas	14
TOTAL			**105,5**

FUENTE: AGS, CCA, DIV, legajo 23.4, imágenes 969-980.

3. La villa de Yanguas y su Tierra[6]

Lugares 1646	Código INE	Municipio actual	Vecinos
Yanguas	42218	Yanguas	84
Lería	42s/n	Lería (Yanguas). Despoblado	12,5
La Vega	42218	Vega, La	11
La Mata	42s/n	La Mata (Yanguas). Despoblado	13
Villosillo	42218	Vellosillo (Yanguas)	18
Campo Redondo	42209	Camporredondo	19,5
Los Diustes	42209	Diustes	30,5
[¿]	42s/n	-	7
Villar de Mayuela	42s/n	Mayuela (Yanguas). Despoblado	4,5
Villar de Maya	42209	Villar de Maya	33
Bretún	42209	Bretún	26,5
Santa Ceçilia	42209	Santa Cecilia	24,5
La Laguna	42209	Laguna, La	7
Valdecantos	42166	Valdecantos	15
Santa Cruz	42166	Santa Cruz de Yanguas	51
Villartoso	42166	Villartoso	10,5
Verguiças	42216	Verguizas	17,5
Vizmanos	42216	Vizmanos	24,5
Ledrado	42014	Ledrado	11
Valloria	42014	Valloria	25
Las Aldiguelas	42014	Aldehuelas, Las	14,5
Los Campos	42014	Campos, Los	15
Villaseca Somera	42014	Villaseca Somera	8
Villaseca Vaxera	42s/n	Villaseca Bajera (Villar del Río). Despoblado	12,5
Valduerteles	42209	Valduerteles	15
El Villar del Río	42209	Villar del Río	75,5
La Questa	42209	Cuesta, La	30,5
Laldea y Ontálvaro	42s/n	Aldealcardo (Villar del Río). Despoblado	26,5
TOTAL			**643**

FUENTE: AGS, CCA, DIV, legajo 23.4, imágenes 1019-1039.

[6] AL MARGEN: "(Cruz). […] *E yo Francisco de Alfaro, escribano del Rey nuestro señor y del número de la villa de Yanguas e su Tierra doy fee y testimonio berdadero en como en cumplimiento del mandamiento del señor correjidor de la çiudad de Soria se hiço la beçindad de suso que ba en onçe ojas con ésta, que son todos los veçinos a quien se rreparten las contribuçiones* […]". (AGS, CCA, DIC, legajo 23.4, imagen 1039).

INSTITUTO NACIONAL DE ESTADÍSTICA

4. La villa de Almazán y su Tierra[7]

Lugares 1646	Código INE	Municipio actual	Vecinos
Almaçán	42020	Almazán	202,5
Adradas	42003	Adradas	35
Almantiga	42020	Almantiga	4,5
Almonacid	42s/n	Almonacid (Nepas). Despoblado	2
Alentisque	42015	Alentisque	25,5
Bordejé	42068	Bordeje	4
Balluncar	42020	Balluncar	5,5
Belilla	42202	Velilla de los Ajos	21
Borxabar	42038	Borjabad	11
Borchicayada	42172	Borchicayada	5,5
Billalba	42068	Villalba	3,5
Viana	42204	Viana de Duero	8,5
Baldespina	42038	Valdespina	3
La casería de Baxarrapián	42s/n	Bujarrapián (Soliedra). Despoblado	1
Coscurita	42068	Coscurita	8
Çentenera	42068	Centenera del Campo	4
Cobertelada	42020	Cobertelada	6
Cobarrubias	42020	Covarrubias	4
Ziadueña	42030	Ciadueña	4
Escobossa	42079	Escobosa de Almazán	7,5
Frechilla	42083	Frechilla de Almazán	12
Fuente Xelmes	42212	Fuentegelmes	14,5
Fuente el Carro	42020	Fuentelcarro	1
La Miñosa	42083	Miñosa, La	2
Lodares del Monte	42020	Lodares del Monte	6,5
La Milana	42204	Milana, La	2
Casería de Lodarexos	42s/n	Lodarejos, Granja de (Almazán). Despoblado	2
Momblona	42118	Momblona	23
Maxán	42108	Maján	36
Matamala	42111	Matamala de Almazán	9
Matute	42111	Matute de Almazán	4
Noalay	42131	Nolay	15,5
Nepas	42130	Nepas	14
Neguillas	42068	Neguillas	9,5
Ontalbilla	42003	Ontalvilla de Almazán	19,5
Perdices	42204	Perdices	4
Soliedra	42172	Soliedra	17
Santistebanel	42204	Baniel	3
Santa María del Prado	42111	Santa María del Prado	3

[7] AL MARGEN: ”(Cruz), […] *Y en esta forma hiçieron los dichos sesmeros, y procurada la dicha lista que decláranla çierta y verdadera a lo que an alcanzado a entender y que en la dicha rrazón no ay más lugares ni caserios de los referidos. Y que aunque avía otros dos lugares más que heran Velacha y Algarabel están despoblados y sin veçindad y en los que llevan pastos, y no ay más vezindad de la que en cada uno se refiere, y protestan que si en algún tiempo supieren se a quedado por olvido alguna vezindad la darán en rrelazión, y para la presentar ante el dicho señor alcalde mayor de la dicha villa de Almaçán.* […] *En Almaçán a veinte y dos de agosto de mill y seisçientos y quarenta y seis años. En testimonio de verdad. Juan de Mendoça*”. (AGS, CCA, DIV, legajo 23.4, imagen 59).

INSTITUTO NACIONAL DE ESTADÍSTICA

Lugares 1646	Código INE	Municipio actual	Vecinos
Torremediana	42083	Torremediana	5
Texeriças	42020	Tejerizas	7
Torada	42182	Taroda	26
Xodra de Cardos	42029	Jodra de Cardos	5
TOTAL			**606,5**

FUENTE: AGS, CCA, DIV, legajo 23.4, imágenes 29-59.

5. La villa de Berlanga y su Tierra[8]

Lugares 1646	Código INE	Municipio actual	Vecinos
Berlanga *y su Tierra*	42035	Berlanga de Duero	466
TOTAL			**466**

FUENTE: AGS, CCA, DIV, legajo 23.4, imágenes 131-140.

6. La villa del Burgo y su Tierra[9]

Lugares 1646	Código INE	Municipio actual	Vecinos
El Burgo	42043	Burgo de Osma, El	169
Valdeluviel	42043	Valdelubiel	6
Sotos	42194	Sotos del Burgo	14
Barçebal	42043	Barcebal	10
Balberde	42033	Valverde de los Ajos	13
Baldenebro	42195	Valdenebro	9
Boós	42195	Boós	31
Santiuste	42043	Santiuste	19,5
TOTAL			**271,5**

FUENTE: AGS, CCA, DIV, legajo 23.4, imágenes 169-183 y 645.

INSTITUTO NACIONAL DE ESTADÍSTICA

[8] AL MARGEN: "(Cruz). *Yo Joan Machín de Arvina, escribano público del número y Ayuntamiento desta villa de Verlanga y su Tierra doy fee, a quien viere el presente, como en esta dicha villa y lugares de su jurisdizión ai al presente los beçinos que abaxo irán declarados, en que se yncluyen yxosdealgo, viudas e del estado general, y guardando el orden del señor correxidor de Soria se an dispuesto en la forma de abeçedario siguiente.* […]. *Y para que dello conste doy el presente en ella a veinte y seis de março de mil y seisçientos y quarenta y siet*e. (Rúbrica)". (AGS, CCA, DIV, legajo 23.4, imágenes 131 y 139).

[9] AL MARGEN: "(Cruz). *En la villa del Burgo a veinte y nueve días de jullio de 1646 años, sus mercedes de don Bernado Bravo de Medrano y Jorge de Ortega alcaldes ordinarios de esta dicha villa y su jurisdiçión por ante mí el presente escribano cumpliendo con una orden del señor correjidor de la çiudad de Soria con que han sido rrequeridos y despachada en virtud de carta del señor Antonio Carnero secretario del Real Consexo de Cámara de Su Magestad en que manda se le rremita rrelación por abecedario çierta y verdadera de las beçindades de las villas y lugares desta provincia ansí rrealengos como de señorío y abadengo*". (AGS, CCA, DIV, legajo 23.4, imagen 169).

7. La villa de Calatañazor y su Tierra[10]

Lugares 1646	Código INE	Municipio actual	Vecinos
Calatañazor y Aldeguela *su arraval*	42046	Calatañazor	41
La Quenca	42095	Cuenca, La	10
La Mallona	42095	Mallona, La	7,5
Nódalo	42095	Nódalo	9,5
Nafría	42095	Nafría la Llana	7
El Monasterio	42144	Monasterio	10
La Revilla	42144	Revilla de Calatañazor, La	17
La Fuente	42144	Fuentelaldea	8,5
La Barbolla	42144	Barbolla, La	4
La Muela	42095	Muela, La	5
Esovossa	42s/n	Escobosa de Calatañazor (Rioseco de Soria). Despoblado	7
Riosseco	42158	Rioseco de Soria	23
La Mercadera	42s/n	Mercadera, La (Rioseco de Soria). Despoblado	9,5
La Torre	42185	Torreblacos	14,5
Blacos	42036	Blacos	16,5
Abionçillo	42046	Abioncillo de Calatañazor	3
TOTAL			**193**

FUENTE: AGS, CCA, DIV, legajo 23.4, imágenes 191-195.

8. La villa de Serón [de Nágima] y su Jurisdicción

Lugares 1646	Código INE	Municipio actual	Vecinos
Seón	42171	Serón de Nágima	80
Cañamaque	42050	Cañamaque	29
Baltueña	42119	Valtueña	12,5
Torlengua	42184	Torlengua	45,5
TOTAL			**167**

FUENTE: AGS, CCA, DIV, legajo 23.4, imágenes 201-209.

INSTITUTO NACIONAL DE ESTADÍSTICA

[10] AL MARGEN: "(Cruz). *En la villa de Calatañazor, a beynte y ocho días del mes de abril de mill y seisçientos y quarenta y siete años, ante sus merçedes Bartolomé de Avellaneda y Juan de Nafría alcaldes hordinarios en la dicha villa y su Jurisdiçión* […] *en cumplimiento de la orden del señor correjidor de la çiudad de Soria para que se enviara testimonios de las veçindades de la dicha villa y tierra* […]". (AGS, CCA, DIV, legajo 23.4, imagen 191).

9. La villa de Caracena y su Tierra

Lugares 1646	Código INE	Municipio actual	Vecinos
Caracena	42052	Caracena	23
Balderromán	42120	Valderromán	20
Taranqueña	42155	Tarancueña	32
Castro	42155	Castro	10,5
Valbenediço	42155	Valvenedizo	29,5
Losana	42155	Losana	20,5
Madruédano	42155	Madruédano	17
La Perera	42152	Perera, La	10
Poçuelo	42s/n	Pozuelo (Carrascosa de Abajo). Despoblado	6,5
Carrascosa de Abajo	42053	Carrascosa de Abajo	15
La Oz de Abajo	42120	Hoz de Abajo	9,5
La Hoz de Arriva	42120	Hoz de Arriba	9,5
Carrascosa de Arriva	42120	Carrascosa de Arriba	17
Peralejo	42155	Peralejo de los Escuderos	15,5
Revollosilla	42s/n	Rebollosa de los Escuderos (Retortillo de Soria). Despoblado	10,5
Cañizera	42155	Cañicera	9,5
Manzanares	42155	Manzanares	28
Pedro	42120	Pedro	22
Sotillos	42s/n	Sotillos de Caracena (Montejo de Tiermes). Despoblado	8
Revollosa de Pedro	42120	Rebollosa de Pedro	8,5
TOTAL			**322**

FUENTE: AGS, CCA, DIV, legajo 23.4, imágenes 209-228.

10. La villa de Enciso y su Tierra

Lugares 1646	Código INE	Municipio actual	Vecinos
La villa de Enciso *y arrabales*	26058	Enciso	106
Navalsaz	26058	Navalsaz	10
Poyales	26058	Poyales	7,5
El Villar	26058	Villar, El	6,5
Garranzo	26s/n	Garranzo (Enciso). Despoblado	6,5
Arrabal de las Ruedas	26058	Ruedas de Enciso, Las	5,5
Arrabal de las Curquillas	26s/n	Culquillas (Enciso). Despoblado	5
Arrabal de Baldevigas	26s/n	Valdevigas (Enciso). Despoblado	3
TOTAL			**150**

FUENTE: AGS, CCA, DIV, legajo 23.4, imágenes 295-298.

INSTITUTO NACIONAL DE ESTADÍSTICA

11. La villa de Fuentepinilla y su Tierra

Lugares 1646	Código INE	Municipio actual	Vecinos
Fuentepinilla	42090	Fuentepinilla	16,5
Hosonna	42090	Osona	7,5
La Seca	42144	Seca, La	3
Ventosa	42144	Ventosa de Fuentepinilla	12
Fuentelárbol	42144	Fuentelárbol	8,5
La Torre	42197	Torreandaluz	7,5
Balderrodilla	42197	Valderrodilla	8
Tajueco	42177	Tajueco	16
Andaluz	42035	Andaluz	6
Centenera	42059	Centenera de Andaluz	13,5
Balderrueda	42090	Valderrueda	9
TOTAL			**107,5**

FUENTE: AGS, CCA, DIV, legajo 23.4, imágenes 303-307.

12. La villa de Gormaz y su Tierra

Lugares 1646	Código INE	Municipio actual	Vecinos
Gormaz	42097	Gormaz	6
Gómara	42096	Gómara	13,5
Quintanas	42145	Quintanas de Gormaz	67
Recuerda	42152	Recuerda	82,5
Bildé	42043	Vildé	37
Mossarexos	42152	Mosarejos	17,5
Billanueba	42206	Villanueva de Gormaz	38,5
Galapagares	42152	Galapagares	15,5
Modamio	42155	Modamio	11
Brías	42035	Brías	21,5
Nograles	42152	Nograles	16,5
TOTAL			**326,5**

FUENTE: AGS, CCA, DIV, legajo 23.4, imágenes 321-343.

13. La villa de Herce y su Tierra

Lugares 1646	Código INE	Municipio actual	Vecinos
Herce	26072	Herce	137,5
Bergasa Somera	26029	Bergasillas Somera	8
Bergasa Luenga	26029	Bergasillas Bajera	16,5
Santolaya	26136	Santa Eulalia Bajera	18,5
TOTAL			**180,5**

FUENTE: AGS, CCA, DIV, legajo 23.4, imágenes 355-365.

INSTITUTO NACIONAL DE ESTADÍSTICA

14. La villa de Lagunilla de Juvera y su Tierra

Lugares 1646	Código INE	Municipio actual	Vecinos
Lagunilla de Juvera	26083	Lagunilla del Jubera	18
San Bartolomé	26135	San Bartolomé	6
Santa Engracia	26135	Santa Engracia	12
Santa Cecilia	26135	Santa Cecilia	6
Çençano	26083	Zenzano	11
Bucesta	26135	Bucesta	7,5
El Collado	26135	Collado, El	12
San Martín	26135	San Martín	3,5
Reinares	26s/n	Reinares (Santa Engracia de Jubera). Despoblado	4,5
TOTAL			**80,5**

FUENTE: AGS, CCA, DIV, legajo 23.4, imágenes 377-379.

15. La villa de Magaña y su Tierra

Lugares 1646	Código INE	Municipio actual	Vecinos
Magaña[11]	42107	Magaña	45
Losilla, La	42106	Losilla, La	12
Villarraso	42107	Villarraso	19
Zerbón	42060	Cerbón	17
Valde las Fuessas	42060	Fuesas, Las	4,5
TOTAL			**97,5**

FUENTE: AGS, CCA, DIV, legajo 23.4, imágenes 399-404.

16. Ducado de Medinaceli[12]

Lugares 1646	Código INE	Municipio actual	Vecinos
Medinaceli	42113	Medinaceli	112
Layna	42025	Layna	12
Alcubilla	42008	Alcubilla de las Peñas	7,5
Espligares	19114	Esplegares	19,5
Salçecorvo	19244	Sacecorbo	15
Balvaçil	19170	Balbacil	19
Saúca	19251	Saúca	13

[11] **Magaña**: Esta población está repetida en el Ducado de Medinaceli. Vecindad: 33, 5.

[12] AL MARGEN: "(Cruz). *Testimonio de la veçindad de los lugares y ducado de la Jurisdiçión de Medinaceli por abeçedario. En la villa de Medinaçeli a tres días del mes de junio de 1647 años, en presençia de Matheo de Peñarroya alguaçil ejecutor por el señor correjidor de la çiudad de Soria, en rraçón de la remisión de veçindad deste ducado y jurisdiçión desta dicha villa, yo el escribano en virtud de la dicha comisión y auto proveydo por el suso dicho hiçe sacar y saqué la dicha veçindad por habeçedario por no venir en los testimonios que presentó Gerónimo López Martínez procurador síndico general del dicho ducado* […]". (AGS, CCA, DIV, legajo 23.4, imagen 419).

INSTITUTO NACIONAL DE ESTADÍSTICA

Lugares 1646	Código INE	Municipio actual	Vecinos
Canrredondo	19064	Canredondo	21,5
Abánades	19001	Abánades	10
Aguilar de Anguita	19032	Aguilar de Anguita	6,5
Anguita	19032	Anguita	35
Yniéstola	19153	Iniéstola	4
Cortes	19011	Cortes de Tajuña	7
La Hortezuela	19145	Hortezuela de Océn	9,5
Alcolea	19011	Alcolea del Pinar	12
Garvajosa	19011	Garbajosa	9,5
Luçaga	19162	Luzaga	11
Villaverde	19011	Villaverde del Ducado	6
Estriégana	19116	Estriégana	8,5
Algora	19017	Algora	13
Bujarabal	19257	Bujarrabal	16
Tortonda	19011	Tortonda	12
Laranueva	19282	Laranueva	7
Jodra	19251	Jodra del Pinar	6
Navaelpotro	19282	Navalpotro	9,5
Yruecha	42025	Iruecha	23
Clares	19170	Clares	6,5
Maranchón	19170	Maranchón	16,5
Codes	19170	Codes	15,5
Anquela	19033	Anquela del Ducado	6
Turmiel	19170	Turmiel	14,5
Maçarete	19175	Mazarete	11
Romanillos	42029	Romanillos de Medinaceli	20
Mezquitillas	42008	Mezquetillas	9,5
Beltexal	42113	Beltejar	11,5
Alpanseque	42023	Alpanseque	8,5
Radona	42008	Radona	8,5
Blocona	42113	Blocona	8
Pinilla del Olmo	42029	Pinilla del Olmo	9,5
Judes	42025	Judes	18
Ovétago	42s/n	Obétago (Maranchón). Despoblado	2
Montuenga	42025	Montuenga de Soria	28,5
Arbujuelo	42113	Arbujuelo	5,5
Ures	19257	Ures	4,5
Azcamellas	42113	Azcamellas	7,5
Chaorna	42025	Chaorna	4
Ablanque	19002	Ablanque	9
La Huerta Hernando	19148	Huertahernando	10,5
Rivarredonda y	19235	Ribarredonda	12,5
La Loma	19235	Loma, La	
Saeliçes	19246	Saelices de la Sal	8
Sotodosos	19261	Sotodosos	9,5
Padilla	19032	Padilla del Ducado	5,5
Villarejo	19032	Villarejo de Medina	9
Canales	19244	Canales del Ducado	11
Oter	19086	Oter	6
La Riva	19235	Riba de Saelices	14

INSTITUTO NACIONAL DE ESTADÍSTICA

Lugares 1646	Código INE	Municipio actual	Vecinos
Esteras	42113	Esteras de Medinaceli	6
Sagides	42025	Sagides	6
Tobillos	19033	Tobillos	10
Yelo	42219	Yelo	9
Ratta[13]	19032	Santa María del Espino	6
Aguaviva	42018	Aguaviva de la Vega	23
Torrequadradilla	19278	Torrecuadradilla	12
La Torreçilla	19256	Torrecilla del Ducado	7
Benamiras	42113	Benamira	7
Villacorça	19257	Villacorza	6
Barvatona	19257	Barbatona	4
Guijosa	19257	Guijosa	7
Cuvillas	19257	Cubillas del Pinar	5,5
Mojares	19257	Mojares	2
Torralva	42113	Torralba del Moral	4
Conquezuela	42115	Conquezuela	9
Miño	42115	Miño de Medinaceli	10
La Torre	19257	Torrevaldealmendras	5
Alcuneza	19257	Alcuneza	8
Las Olmedillas	19257	Olmedillas	7
La Ventosa	42115	Ventosa del Ducado	2,5
Matas	19257	Matas	6
Fuencaliente	42113	Fuencaliente de Medinaceli	8
Ambrona	42115	Ambrona	6,5
Alvoreca	19257	Alboreca	8,5
Horna	19257	Horna	10,5
TOTAL			**931**

FUENTE: AGS, CCA, DIV, legajo 23.4, imágenes 419-457.

17. La villa de Osma y su Tierra

Lugares 1646	Código INE	Municipio actual	Vecinos
Osma	42043	Osma	37
Baldenarros	42043	Valdenarros	23
Baldenebro de Osma	42195	Valdenebro	9
Barçebalejo	42043	Barcebalejo	10
Baldegrulla	42s/n	Valdegrulla (Berzosa). Despoblado	5
La Olmeda	42043	Olmeda, La	6
Lodares	42043	Lodares de Osma	10
Navapalos	42043	Navapalos	8
Velasco	42s/n	Velasco (Valdenarros). Despoblado	9
TOTAL			**117**

FUENTE: AGS, CCA, DIV, legajo 23.4, imágenes 529-538.

[13] **Rata [del Ducado]**: Población situada al norte de la actual provincia de Guadalajara. A comienzos del siglo XX pasó a denominarse Santa María del Espino. (SERRANO COPETE, JAVIER (2008). *Una historia de Anguita: el pueblo y su entorno*. Guadalajara: AACHE Ediciones).

INSTITUTO NACIONAL DE ESTADÍSTICA

18. La villa de San Esteban de Gormaz y su Tierra[14]

Lugares 1646	Código INE	Municipio actual	Vecinos
La Morquera	42162	Morcuera	23
Miño	42116	Miño de San Esteban	20
Piquera	42162	Piquera de San Esteban	18
Olmillos	42162	Olmillos	20
Peñalva	42162	Peñalba de San Esteban	23
Quintanilla	42162	Quintanilla de Tres Barrios	12
Atauta	42162	Atauta	13
Golbán	42s/n	Garbán (Atauta). Despoblado	3
Aldea	42162	Aldea de San Esteban	12
Quintana Rubias de Abajo	42162	Quintanas Rubias de Abajo	18,5
Fuentecambrón	42086	Fuentecambrón	9,5
San Esteban de Gormaz *y arrabal de* Pedrosa	42162	San Esteban de Gormaz	123,5
TOTAL			**295,5**

FUENTE: AGS, CCA, DIV, legajo 23.4, imágenes 591-614.

19. La villa de San Pedro [Manrique] y su Tierra

Lugares 1646	Código INE	Municipio actual	Vecinos
San Pedro	42165	San Pedro Manrique	160
Sesmo[15] de Guérteles	42209	Huérteles	83,5
Sesmo de Carrascales	42165	Sárnago	60,5
Sesmo de Oncala	42135	Oncala	46
Sesmo de Vea	42165	San Pedro Manrique	42
TOTAL			**392**

FUENTE: AGS, CCA, DIV, legajo 23.4, imágenes 621-631.

20. La villa de Ágreda[16] y su Tierra

Lugares 1646	Código INE	Municipio actual	Vecinos
Ágreda	42004	Ágreda	710
Aldeguela	42004	Aldehuela de Ágreda	28
Añavieja	42057	Añavieja	19
Aguilar	42025	Aguilar de Montuenga	117
Bozmediano	42217	Vozmediano	68

[14] AL MARGEN: "(Cruz). *Yo Antonio Catalán, escrivano del número y Ayuntamiento de la villa de San Esteban de Gormaz y su jurisdición zertifico* […] *que al presente tiene quitados los lugares de Soto Billálvaro y Matanza, que heran de la vieja jurisdición, que no se ponen en este testimonio por ser billas de por sí y abarse eximido de la dicha jurisdición* […]". (AGS, CCA, DIV, legajo 23.4, imagen 591).

[15] **Sexmo**: División territorial que comprendía cierto número de pueblos asociados para la administración de bienes en común. (RAE, *op. cit.*).

[16] AL MARGEN: "(Cruz). *Relación de la veçindad que tienen la villa de Ágreda, villas y lugares de su Partido así realengas y eximidas como de señorío y abadengo. Por testimonio del corregidor consta que tienen 2.052 vezinos, en que se yncluyen sin los clérigos 226 viudas*". (AGS, CCA, DIV, legajo 23.1, imagen 33).

INSTITUTO NACIONAL DE ESTADÍSTICA

Lugares 1646	Código INE	Municipio actual	Vecinos
Beratón	42034	Beratón	42
Baldelagua	42193	Valdelagua del Cerro	25
Baldemadera	26161	Valdemadera	48
Cueva	42073	Cueva de Ágreda	29
Castil Ruiz	42057	Castilruiz	87
Cervera	26047	Cervera del Río Alhama	358
Débanos	42075	Dévanos	27
Fuentes	42004	Fuentes de Ágreda	52
Fuentestrún	42093	Fuentestrún	17
Muro	42134	Muro	33
Matalebreras	42110	Matalebreras	41
Montenegro	42110	Montenegro de Ágreda	13
Navajún	26104	Navajún	20
Ólvega	42134	Ólvega	177
Saelices	42163	San Felices	28
Trébaxo	42188	Trévago	51
Ynistrillas	26003	Inestrillas	62
TOTAL			**2.052**

FUENTE: AGS, CCA, DIV, legajo 23.1, imágenes 33-35.

21. Partido de Logroño

Lugares 1646	Código INE	Municipio actual	Vecinos
Alfaro	26011	Alfaro	1.113
Alberite	26006	Alberite	93
Aldeanueva	26008	Aldeanueva de Ebro	246
Billamediana, *120 vezinos sin las viudas y clérigos*	26168	Villamediana de Iregua	120
Calahorra	26036	Calahorra	748
Logroño, 872 *vezinos, sin las viudas y esentos por la Inquisición y Cruzada*	26089	Logroño	872
Murillo	26099	Murillo de Río Leza	78
Rincón de Soto	26125	Rincón de Soto	92
Terrova	26147	Terroba	22
Velilla	26132	Velilla	10
TOTAL			**3.394**

FUENTE: AGS, CCA, DIV, legajo 23.1, imágenes 209-211.

INSTITUTO NACIONAL DE ESTADÍSTICA

22. Otros lugares del Partido de Soria

Lugares 1646	Código INE	Municipio actual	Vecinos
Abejar	42001	Abejar	59
Agonçillo	26002	Agoncillo	48
Himón	19257	Imón	26
Ajamil	26004	Ajamil de Cameros	18
Alameda	42076	Alameda, La	17
Albelda	26005	Albelda de Iregua	82
Albocabe	42s/n	Albocabe (Aliud). Despoblado	10,5
Alcubilla del Marqués	42043	Alcubilla del Marqués	15
Almazul	42021	Almazul	56
Almenar	42022	Almenar de Soria	37
Arcos	42025	Arcos de Jalón	-
Arrúbal	26019	Arrúbal	-
Ausejo	26020	Ausejo	206
Baraona	42029	Baraona	52,5
Barca	42030	Barca	14
Berçosa	42043	Berzosa	59,5
Belamaçán	42200	Velamazán	31,5
Borovia	42039	Borobia	96
Brieva	26032	Brieva de Cameros	50
Cabanillas	42015	Cabanillas	10,5
Cabrejas del Pinar	42045	Cabrejas del Pinar	63,5
Canales	26038	Canales de la Sierra	49,5
Caravantes	42051	Carabantes	22,5
Carrascosa	42054	Carrascosa de la Sierra	21,5
Castillejo de Robledo	42058	Castillejo de Robledo	14
Çervera	26047	Ventas de Cervera o Ventas del Baño	299
Çihuela	42063	Cihuela	44,5
Zigudosa	42062	Cigudosa	25
Ziruela	42035	Ciruela	7,5
Clavijo	26051	Clavijo	91
Cobeta[17]	19090	Cobeta	32
Çiria	42064	Ciria	44,5
Cornago	26054	Cornago	132
Ygea	26080	Igea	190
Cubilla[18]	42070	Cubilla	6,5
Dentrena	26059	Entrena	127
Desuellacabras	42175	Suellacabras	43

[17] AL MARGEN: "(Cruz). *Yo Joan Ortiz, escrivano público del número y Ayuntamiento desta villa de Cobeta y su Jurisdiçión y de la Presilla del Pinar, doy fee y verdadero testimonio a los que el presente vieren, en como oy día de la fecha paresçió ante mi Juan Pastor López rrentero y rrejidor de la villa de Torrecilla del Pinar y me pidió diese al presente, para que se sepa, los rrenteros que ay en dicha villa de Torreçilla según y cómo costa de la escritura de arrendamiento que se izo por ante mí el año pasado de seysçientos y quarenta y çinco a que me rrefiero, en como ay çinco rrenteros en dicha villa de Torreçilla de los quales son veçinos en esta villa uno, y los demás son veçinos en el lugar de Collabradas (Cuevas Labradas) y lugar de Torremocha del Pinar, anbos lugares jurisdiçión de la villa de Molina, y el que es vezino desta dicha villa se le rreparte en los padrones todos los rrepartimientos en esta dicha villa y los paga como los demás veçinos y lo propio será en los dichos lugares dónde son los otros veçinos, y pena que dello coste de pedimiento del dicho Juan Pastor López, rrejidor en la dicha villa de Torreçilla, di el presente en esta villa de Cobeta en quatro de agosto de mil y seisçientos y quarenta y seis años. Y en ffe de todo lo suso dicho signé y firmé. En testimonio de verdad, Juan Ortiz.* (Rúbrica)". (AGS, CCA, DIV, legajo 23.4, imagen 259).

[18] AL MARGEN: "(Cruz). *En la villa de Cubilla a nuebe días del mes de diçiembre de mill y seisçientos y quarenta y seis años fueron ajuntados los vezinos desta dicha villa, a campana repicada, como es uso y costumbre de se juntar a cosas tocantes a la dicha villa, y aberiguar la beçindad que en la dicha villa ay conforme su merçed del dicho correjidor de la çiudad de Soria nos manda por su mandamiento. Y se a hecho en la manera siguiente, y no a apareçido aber más de seis vezinos y una viuda ques media beçina. Y por ser verdad y no aber más beçinos de los arriba declarados lo firmé en la dicha villa a los dichos nuebe días del mes de diçiembre por mandado del señor alcalde* (Rúbrica)". (AGS. CCA, DIV, legajo 23.4, imagen 277).

INSTITUTO NACIONAL DE ESTADÍSTICA

Lugares 1646	Código INE	Municipio actual	Vecinos
Deza	42076	Deza	128,5
El Espino	42175	Espino, El	14
Fresno	42084	Fresno de Caracena	39,5
Gallinero de Cameros	26067	Gallinero de Cameros	35,5
Fuentes de Magaña	42092	Fuentes de Magaña	31,5
Autol	26021	Autol	137,5
Ynoxosa de la Sierra	42160	Hinojosa de la Sierra	16
Xalón	26081	Jalón de Cameros	13,5
Hornillos	26077	Hornillos de Cameros	16
Langa	42103	Langa de Duero	26,5
Lueças	26146	Luezas de Cameros (Soto en Cameros)	13
Luçòn	19163	Luzón	49,5
Mansilla	26093	Mansilla de la Sierra	41
Mazaterón	42021	Mazaterón	39,5
Miñana	42076	Miñana	11
Monteagudo	42119	Monteagudo de la Vicarías	71
Fuentelmonje	42088	Fuentelmonge	64
Chércoles	42018	Chércoles	61
Montenegro	42121	Montenegro de Cameros	34,5
Monterubio	09226	Monterrubio de la Demanda	12
Lasanta	26s/n	La Santa (Munilla). Despoblado	25
Morón	42123	Morón de Almazán	42
Magaña	42107	Magaña	33,5
Munilla	26098	Munilla	60,5
Zarzosa	26181	Zarzosa	58
San Viçente	26s/n	San Vicente de Munilla (Munilla). Despoblado	29,5
Móñux	42204	Móñux	6,5
Muriel de la Fuente	42124	Muriel de la Fuente	12
Muriel Biexo	42125	Muriel Viejo	12
Murillo de Rioleça	26099	Murillo de Río Leza	98
Muro de los Cameros	26101	Muro en Cameros	25
Muro dentre Anbasaguas	26100	Muro de Aguas	85,5
Nalda	26103	Nalda	152,5
Nobiercas	42132	Noviercas	112
Olmeda	19202	Olmeda de Jadraque, La	16
Peña de Alcázar	42s/n	Peñalcázar (Quiñonería). Despoblado	15
Pinillos	26115	Pinillos	26,5
Préxano	26119	Préjano	85
Puebla de Eça	42018	Puebla de Eca	45,5
Quel de Yusso[19]	26120	Quel	77
Quel de Ssuso	26120	Quel	39
Quintana Rubia	42162	Quintanas Rubias de Arriba	29
Rabanera	26121	Rabanera	28
Quiñonería	42148	Quiñonería	7

[19] **Quel de Yuso y Suso**: En el año 1527, la Real Chancillería de Valladolid confirmó la división de la villa de Quel en dos: Quel de Yuso y Quel de Suso. En 1835, al desaparecer el señorío, las dos villas volvieron a unirse dando lugar a la villa de Quel. (GÓMEZ URDÁÑEZ, JOSÉ LUIS *y otros* (2006). *Quel Histórico*. Logroño: Grupo Editorial.

INSTITUTO NACIONAL DE ESTADÍSTICA

Lugares 1646	Código INE	Municipio actual	Vecinos
Rexas	42162	Rejas de San Esteban	32
Renales	19282	Renales	42
Rello	42153	Rello	15
Retortillo	42155	Retortillo de Soria	50,5
San Román *con los barrios de:*	26132	San Román de Cameros	29,5
Cabeçón y			9,5
Badillos			7
Sorçano	26144	Sorzano	44
Soto	26146	Soto en Cameros	162
Baldealbín	42127	Valdealbín	7
Talbeila	42178	Talveila	15
Tejado	42183	Tejado	9
Torralba	42096	Torralba de Arciel	12
Torrecuadrada	19282	Torrecuadrada de los Valles	16,5
Torremuña *con los barrios de*:	26004	Torremuña	35
La Riva,			8
Edradilla y			5
Aldiguela			2
Villabelayo	26175	Villavelayo	26
Baldetejeros	42198	Valtajeros	25,5
Ventrosa	26164	Ventrosa	27
Viguera	26165	Viguera	139,5
Velilla	42162	Velilla de San Esteban	9
Villálbaro	42162	Villálvaro	16
Villanueva de los Cameros	26169	Villanueva de Cameros	-
Villar	s/n	-	13
Villasayas	42212	Villasayas	76,5
Viniegra	26178	Viniegra de Abajo	29,5
Viniegra de Suso	26179	Viniegra de Arriba	18
Inés	42162	Inés	22
Inestrillas	26003	Inestrillas	52,5
Santa María de Cameros	26s/n	Santa María en Cameros (San Román de Cameros). Despoblado	8
Santa María de Buenafuente[20]	19s/n	Monasterio de Santa María de Buenafuente (La Buenafuente del Sistal)	-
TOTAL			**5.040**

FUENTE: AGS, CCA, DIV, legajo 23.4, imágenes 1-29 / 65-66 / 185-190 / 229-294 / 299-302/ 315-319 / 366 -376 / 380-398 / 459-527 / 541 / 583 / 949-965 / 985- 1017 / 1047-1049.

[20] AL MARGEN: "(Cruz). *A 28 de maio de 1646 llegó a este barrio de los criados de Nuestra Señora de Buenafuente, Mateo de Peñas, con una comisión del señor corregidor de Soria en que pide las beçindades y en su cumplimiento no a lugar porque todos son criados de la casa y no hai regidor ni escribano"*. (AGN, CCA, legajo DIV, 23.4, imagen 641).

INSTITUTO NACIONAL DE ESTADÍSTICA

Provincia de TORO


C. de las Peñas
AVILES
Torres
Gijon
Sanfon
Asturie
LES
OVIEDO
d'Oviedo
ASTV
RIES
Asturie de
Santillana
Riba de Sella
Llanes
Venta de Verco
Villa Viciosa
Columbres
Fuenlibre
Medina del Tomar
Espinosa
Aviles
tillana
Venta del Conde
Praimo
LEON
Moratinos
Saldaña
Villa Diego
Montinil
Cernega
Venta la Reyna
Mansilla
Brunello
Calçadilla
Villa Martin
Carion del Conde
Monasterio de la Vega
Fonçon
Paredes
Torquemada
Moral del Reyna
PALENCIA
Medina del Rioseco
Magos
Dueñas
Villalon
Villalpando
Val Verde
Castromonte
Cabeçon
Simancos
VALLADOLID
Castrojod
Villabaños
Tordesillas
Toro
Zamora
Benauente
el Aldea
Castro Verde
Paradela
Nuez
Tracoſſor
Alcañizes
S. Pedro de la Tarça
Sagiago
Cubrera
Quotanes
S. Eufemia
Villalpando
Tordonia
Arlanzon
Cabezon
Castrojod
Villabaños
Castillo
Tortoles
Renedo
Olivares
Pesquera
Baeçillo
Esquivias
Ventosa
Val de Esquivias
Val Puesta
Roa
Pena Fiel
Mayados
Alcazares
Olmedo
Coca
Almenara
Arevalos
Olmedo
Pozares
Mediana
Avila
Cardeñosa
Sepulveda
Segovia
Alvaro
Villa Castin
Crespinal
Herrados
Venta de Marques
Baraco
Venta Palomera
Escurial
Guaderram
Tor
Fuente Salida
Aldea nueva del Arzobispo
Arcediano
Aroncillo
Villalva
Guarate
Fuente de Sahurro
la Bobeda
Alaheus
Rueda
Rodilla
Medina del Campo
Carpio
Canizal
Pedroso
Molorido
Canta la Pietra
Valverde
Corita
Titiegua
Morisco
Aldea Tegla
Villorias
Olmo viejo
Viguines
Collada
Hierro
Nieva
Marcole
Coca
Salamanca
Velasco
Las Ventas de Velasco
Arcediano
Aldea nueva del Arzobispo
Mason nueve
Calçadilla
Las Siete Carreras
la Ventosa
Peñaranda
Alva de Tormes
Cantarcillo
Salvadios
Melires
Villaflor
Mediana
Pojares
Arevalos
Couos
Alcacer
Alvaro
Segovia
Villa Castin
la Venta de Confreros
Sierra de Avila
Sierra de Francia
Peña da Francia
las Ventas
la Calçada
Frades
la Maya
S. Martin de Castagnol
el Andrival
el Alberca
Cinquello
Soto Serano
la Venta
la Calçada
el Aldea
Baños
Francia Villa
S. Bartolomeo
Sierra de Gredos
Sierra de Bejar
Sierra de Francia
Sierra de Avila
Sierra de Guadarrama
Sierra de Segovia
Sierra de Salamanca
Sierra de Toledo
Sierra de Guadalupe
Sierra de Montes
Sierra de Leon
Sierra de Asturias
Sierra de Cantabria
Sierra de Burgos
Sierra de Palencia
Sierra de Valladolid
Sierra de Zamora
Sierra de Toro
Sierra de Salamanca
Sierra de Avila
Sierra de Segovia
Sierra de Guadarrama

1. Partido de Toro[1]

Lugares 1646	Código INE	Municipio actual	Vecinos
Abeçanes. *36 vezinos incluso una viuda*	49002	Abezames	36
Almaraz	49007	Almaraz de Duero	13
Belber	49020	Belver de los Montes	45
Benafarces. *38, con seis viudas y 4 menores*	47016	Benafarces	38
Billalba. *64, con viudas y clérigos*	47213	Villalbarba	64
Billabelo. *115, ynclusos 36 viudas y pobres*	47227	Villavellid	115
Billa Don Diego	49267	Villardondiego	94
Billabuena. *12, yncluso clérigo*	49239	Villabuena del Puente	12
Billabendimio. *73, inclusos 15 viudas*	49270	Villavendimio	73
Billafranca. *16, incluso una viuda*	47204	Villafranca de Duero	16
Bustillo. *64, incluso nueve viudas*	49030	Bustillo del Oro	64
Baldefinxas. *64, inclusos 3 viudas*	49228	Valdefinjas	64
Becemarbán. *302, inclusos 51 viudas* y 12 pobres	49235	Vezdemarbán	302
Bóbeda	49024	Bóveda de Toro, La	50
Billalonso. *66, inclusos 9 viudas, 9 menores y 24 pobres*	49249	Villalonso	66
Billaescusa	49241	Villaescusa	34
Billamor. *44, inclusos 4 viudas*	49255	Villamor de los Escuderos	44
Ballesa	49230	Vallesa de la Guareña	23
Badillo. *26, inclusos 2 viudas y 12 pobres*	49226	Vadillo de la Guareña	26
Casola	47036	Casasola de Arión	80
Castro Menbibre. *69, inclusos 14 viudas*	47042	Castromembibre	69
Caniçal	49034	Cañizal	73
Castrillo. *18, ynclusos 2 viudas y 2 clérigos*	49040	Castrillo de la Guareña	18
Castro Nuño. *50, ynclusos 2 viudas*	47045	Castronuño	50
Fito	49s/n	Fito, El (Tagarabuena). Despoblado	3
Fresno la Rivera. *4, incluso 1 pobre*	49076	Fresno de la Ribera	4
Fuentes. 28, *inclusos una viuda*	49082	Fuentes de Ropel	28
Fuentelapeña. *360, inclusos 66 viudas*	49080	Fuentelapeña	360
Fuente el Saúco	49081	Fuentesaúco	255
Fresno el Viejo. *57, incluso una viuda*	47065	Fresno el Viejo	57
Guarrate	49093	Guarrate	13
Morales. *90, inclusos 3 clérigos*	49129	Morales de Toro	90
Matilla. *26, inclusos 3 viudas*	49114	Matilla la Seca	26
Malva. *Con una viuda*	49107	Malva	26
Olmo	49230	Olmo de la Guareña	22
Pobladura. *7, ynclusos 2 viudas*	47163	Pobladura de Sotiedra	7
Pedrosa. *226, inclusos 27 viudas, 7 clérigos y 6 pobres*	47113	Pedrosa del Rey	226
Peleagonçález. *20, incluso una viuda*	49147	Peleagonzalo	20

[1] AL MARGEN: "(Cruz). *Relaçion de la veçindad que tiene la çiudad de Toro, villas y lugares de su Partido así realengas y eximidas como de señorío y abadengo. Por testimonio del escrivano del Ayuntamiento consta que tienen 4.173 vezinos en que se yncluyen clérigos, 357 viudas, 18 menores y 65 pobres*". (AGS, CCA, DIV, legajo 23.1, imagen 457).

INSTITUTO NACIONAL DE ESTADÍSTICA

Lugares 1646	Código INE	Municipio actual	Vecinos
Pinilla. *165, inclusos 32 viudas y 5 menores*	49156	Pinilla de Toro	165
Parendinas. *Con 11 viudas y 2 clérigos*	37232	Paradinas de San Juan	64
Poço Antiguo. *88, incluso 1 viuda*	49163	Pozoantiguo	88
San Román. *19, inclusos 2 viudas y 4 pobres*	47150	San Román de Hornija	19
Pedro Latares. *79, inclusos 14 viudas y 6 pobres*	47148	San Pedro de Latarce	79
Toro	49219	Toro	800
Tiedra. *150, inclusos 12 viudas y 4 clérigos*	47163	Tiedra	150
Tagarabuena. *107, inclusos 12 viudas*	49219	Tagarabuena (Toro)	107
Tiorrodrigo. *5, inclusos 4 viudas*	49s/n	Tío Rodrigo de Toro (Tagarabuena). Despoblado	5
Torrecilla. *97, inclusos 7 viudas*	47167	Torrecilla de la Orden	97
TOTAL[2]			**4.180**

FUENTE: AGS, CCA, DIV, legajo 23.1, imágenes 457-460.

2. Partido de Carrión[3] [de los Condes]

Lugares 1646	Código INE	Municipio actual	Vecinos
Arconada	34015	Arconada	42
Billanueba del Río	34243	Villanueva del Río	17
Billarmentero	34230	Villarmentero de Campos	21
Billovieco	34246	Villovieco	50
Billa Sabariego	34192	Villasabariego de Ucieza	56
Bayllo	34903	Bahillo	39
Billamorco	34192	Villamorco	28
Billanueba de los Navos	34236	Villanueva de los Nabos	9
Billaturde	34236	Villaturde	10
Billamoronta	34223	Villamoronta	20
Billotilla	34236	Villotilla	5
Billaquende	34236	Villacuende	10
Bustillo del Páramo	34039	Bustillo del Páramo de Carrión	19
Billamuera	34224	Villamuera de la Cueza	51
Billanueba del Revollar	34227	Villanueva del Rebollar	7
Carrión	34047	Carrión de los Condes	390
Calçada	34042	Calzada de los Molinos	15
Calçadilla	34055	Calzadilla de la Cueza	11
Cardeñosa	34046	Cardeñosa de Volpejera	12
Castrillejo	34243	Castrillejo de la Olma	6
Gozón	34903	Gozón de Ucieza	20

[2] El total de vecinos: 4.180, no concuerda con el total de vecinos del resumen inicial: 4.173.

[3] AL MARGEN: *"*(Cruz). *Relación de la veçindad que tiene la villa de Carrión, villas y lugares de su Partido así realengas y eximidas como de señorío y abadengo. Por testimonio del escrivano de ayuntamiento consta que tienen 1.043 vezinos"*. (AGS, CCA, DIV, legajo 23.1, imagen 161).

INSTITUTO NACIONAL DE ESTADÍSTICA

Lugares 1646	Código INE	Municipio actual	Vecinos
Lomas	34096	Lomas	39
Miñanes	34192	Miñanes	5
Nogal	34112	Nogal de las Huertas	8
Polación de Soto	34112	Población de Soto	11
Quintanilla de la Cueza	34055	Quintanilla de la Cueza	15
Rebenga	34152	Revenga de Campos	42
Robladillo	34192	Robladillo de Ucieza	20
Raberos	34156	Riberos de la Cueza	17
Sanmamés	34163	San Mamés de Campos	39
Torre	34047	Torre de los Molinos	9
TOTAL			**1.043**

FUENTE: AGS, CCA, DIV, legajo 23.1, imágenes 161-163.

3. Partido de Reinosa[4]

Lugares 1646	Código INE	Municipio actual	Vecinos
Aradillos	39027	Aradillos	8
Aloma	39092	Loma, La	2
Aviada	39032	Abiada	19
Bolmir	39027	Bolmir	4
Billa Escusa	39027	Villaescusa	5
Bimón	39065	Bimón	6
Bustamante	39017	Bustamante	8
Billasuso	39017	Villasuso	16
Barrio de Bustasur	39039	Bustasur	5
Baldeprado	39050	Valdeprado	12
Billacantiz	39032	Villacantid	18
Cañeda	39027	Cañeda	8
Çelada	39027	Celada Marlantes	6
Cervatos	39027	Cervatos	11
Costana	39017	Costana, La	3
Conçejo de Aguayo	39070	San Miguel de Aguayo	24
Castrillo del Aya	39092	Castrillo del Haya	18
Camesa	39092	Camesa	16
Conçejo de las Quintanillas	39092	Quintanillas, Las	20
Conçejo de Caraveos	39093	Arroyal [de los Carabeos]	30
Conçejo de Riconchos	39093	Valdeprado del Río	20
Conçejo de Arcera y Aroco	39093	Arcera	8
Camino	39032	Camino	12
Çelada de los Calderones	39032	Celada de los Calderones	14
Cueba	39050	Cueva	6
Conçejo de Orçales	39017	Orzales	14
Conçejo de Balde Arroyo	39065	Rozas de Valdearroyo, Las	40
Dueso	39027	Aldueso	5
Espinosa de Olea	39092	Espinosa	2

[4] AL MARGEN: "(Cruz). *Relación de la veçindad que tienen la villa de Reynosa y villas y lugares de su Partido así realengas y eximidas como de señorío y abadengo. Por testimonio del escrivano de Ayuntamiento consta que tienen 632 vezinos*". (AGS, CCA, DIV, legajo 23.1, imagen 349).

INSTITUTO NACIONAL DE ESTADÍSTICA

Lugares 1646	Código INE	Municipio actual	Vecinos
Espinilla	39032	Espinilla	2
Fresno	39027	Fresno del Río	6
Fontecha	39027	Fontecha	6
Fombellida	39027	Fombellida	6
Fontibre	39032	Fontibre	9
Horna	39027	Horna de Ebro	6
Hormiguera	39093	Hormiguera	12
Hormas	39032	Ormas	9
Llano	39065	Llano	12
Lanchares	39017	Lanchares	10
Lantueno	39077	Lantueno	14
Monrancas	39027	Morancas	3
Matamorosa	39027	Matamorosa	16
Monegro	39017	Monegro	20
Matadehoz	39092	Mata de Hoz	4
Matarrepudio	39092	Matarrepudio	9
Mataporquera	39092	Mataporquera	14
Mina	39032	Miña, La	2
Nestares	39027	Nestares	4
Naveda	39032	Naveda	2
Olea	39092	Olea	14
Población de Lanchares	39017	Población, La	17
Paraquelles	39032	Paracuelles	4
Proaño	39032	Proaño	25
Población de Suso	39032	Población de Suso	13
Pesquera	39051	Pesquera	18
Quintanamanil	39017	Quintanamanil	5
Reynosa	39059	Reinosa	50
Requexo	39027	Requejo	10
Retortillo	39027	Retortillo	4
Renedo	39065	Renedo	7
Riba	39017	Riva, La	6
Rioseco	39077	Rioseco	6
Reinosilla	39092	Reinosilla	4
Rehoçín	39093	Reocín de los Molinos	15
Servillas	39017	Servillas	3
Servilleja	39017	Servillejas	2
Santiurde	39077	Santiurde de Reinosa	16
Sonballes	39077	Somballe	7
Santa Ulalia	39053	Santa Eulalia	2
Sotillo y	39093	Sotillo	14
San Bítores	39093	San Vitores	
Salçes	39032	Salces	14
Suano	39032	Suano	14
Soto	39032	Soto	21
San Martín y Hoyos	39092	San Martín de Hoyos	12
Villanueba	39065	Villanueva	10
Yzarra	39032	Izara	15
TOTAL[5]			**854**

FUENTE: AGS, CCA, DIV, legajo 23.1, imágenes 349-354.

[5] El total de vecinos: 854, no concuerda con el total de vecinos del resumen inicial: 632.

INSTITUTO NACIONAL DE ESTADÍSTICA

4. Partido de Palencia[6]

Lugares 1646	Código INE	Municipio actual	Vecinos
Antigüedad	34012	Antigüedad	68
Autillo	34019	Autillo de Campos	80
Abarca	34001	Abarca de Campos	48
Arroyo	34131	Arroyo	13
Abastas	34902	Abastas	74
Abastillas	34902	Abastillas	20
Añoza	34902	Añoza	79
Amayuelas de Abajo	34159	Amayuelas de Abajo	43
Amayuelas de Arriva	34009	Amayuelas de Arriba	6
Astudillo	34017	Astudillo	372
Abia de las Torres	34003	Abia de las Torres	28
Ayuela	34020	Ayuela	20
Alba de Cerrato	34006	Alba de Cerrato	33
Amusquillo de Cerrato	47009	Amusquillo	14
Aguilafuente	40004	Aguilafuente	100
Aguilar de Campoo	34004	Aguilar de Campoo	200
Argujillo	49013	Argujillo	28
Amusco	34011	Amusco	284
Autilla del Pino	34018	Autilla del Pino	81
Almaraz	47s/n	Almaraz de la Mota (Villardefrades). Despoblado	6
Adalia	47001	Adalia	60
Baldomillos	34189	Valdeolmillos	14
Billamediana	34221	Villamediana	293
Billaverde de Mojina	09467	Villaverde-Mogina	20
Balles	34190	Valles de Valdavia	40
Billaán	34210	Villahán	24
Baldecañas	34022	Valdecañas de Cerrato	24
Billabiudas	34238	Villaviudas	43
Baltanás	34022	Baltanás	150
Balle de Çerrato	34196	Valle de Cerrato	42
Billa Conancio	34205	Villaconancio	83
Billobela	09391	Villovela de Esgueva	30
Bentossilla	09152	Ventosilla	26
Billamartín	34220	Villamartín de Campos	70
Buada	34033	Boada de Campos	71
Billarramiel	34232	Villarramiel	197
Billabaruz	47196	Villabaruz de Campos	44
Billalán	47209	Villalán de Campos	26
Billaviçençio	47229	Villavicencio de los Caballeros	100
Billacis	47199	Villacid de Campos	49

[6] AL MARGEN: *"*(Cruz). *Relación de la veçindad que tienen la çiudad de Palençia, villas y lugares de su Partido así realengas y eximidas como de señorío y abadengo. Por testimonio del escrivano de Ayuntamiento consta que tienen 27.215 vezinos".* (AGS, CCA, DIV, legajo 23.1, imagen 289).

INSTITUTO NACIONAL DE ESTADÍSTICA

Lugares 1646	Código INE	Municipio actual	Vecinos
Billamete[7]	47208	Villagómez la Nueva	42
Bega de Reponce	47187	Vega de Ruiponce	50
Billela[8]	47s/n	Villella de San Martín (Santervás). Despoblado	22
Bolaños	47024	Bolaños de Campos	60
Billacarralón	47198	Villacarralón	45
Billanueba la Condesa	47219	Villanueva de la Condesa	22
Bustillo	47026	Bustillo de Chaves	19
Billalón	47214	Villalón de Campos	400
Boadilla de Rioseco	34035	Boadilla de Rioseco	120
Bizaler	34204	Villacidaler	140
Billada	34206	Villada	200
Billacreçes	47153	Villacreces	68
Billelga	34206	Villelga	30
Billafrades	47203	Villafrades de Campos	33
Billaalcón	34216	Villalcón	20
Billatoque	34902	Villatoquite	11
Billamuera	34224	Villamuera de la Cueza	50
Billafruela	34127	Villafruela	3
Billaldavín	34127	Villaldavín	6
Billumbrales	34237	Villaumbrales	150
Billalobón	34217	Villalobón	42
Baldespina	34011	Valdespina	36
Billaximena	34108	Villajimena	18
Billoldo	34243	Villoldo	61
Billodre	34241	Villodre	12
Billasirga[9]	34215	Villalcázar de Sirga	87
Billadiezma	34901	Villadiezma	29
Billaherreros	34211	Villaherreros	40
Billasarracino	34233	Villasarracino	78
Billanuño	34228	Villanuño de Valdavia	20
Billamelendro	34234	Villamelendro	12
Billasila	34234	Villasila de Valdavia	40
Billabasta	34202	Villabasta de Valdavia	30
Billaeles	34208	Villaeles de Valdavia	50
Billamuriel	34225	Villamuriel de Cerrato	25
Baños	34023	Baños de Cerrato	24
Bertavillo	34201	Vertavillo	78
Billa Fuerte	47206	Villafuerte	12
Billalaco	34213	Villalaco	12
Balbuena	47179	Valbuena de Duero	30
Billerías	34240	Villerías de Campos	28

[7] **Billamete**: Población citada por Madoz como Villahamete. En los años 70 del siglo XIX tomó el nombre de Villagómez la Nueva. . (INE. *Alteraciones de los municipios en los Censos de Población desde 1846 [en línea]*. (Visto: 1 de marzo de 2017). Disponible en web: www.ine.es/intercensal).

[8] **Billela**: Despoblado de la provincia de Valladolid citado por Madoz como Villella de San Martín. Jurisdicción de Santervás. (MADOZ, PASCUAL, *op. cit.*).

[9] **Villasirga**: En los censos de Pecheros de 1528 y de la Sal de 1631, se denomina Villasirga. A mediados del siglo XIX, Madoz, cita al municipio como Villasirga o Villálcazar de Sirga. En la actualidad Villalcázar de Sirga. (*Ayuntamiento de Villálcazar de Sirga [en línea]*. (Visto: 1 de marzo de 2017). Disponible en web: http://villalcazardesirga.es/?s=villasirga).

INSTITUTO NACIONAL DE ESTADÍSTICA

Lugares 1646	Código INE	Municipio actual	Vecinos
Belmonte	34031	Belmonte de Campos	10
Billanueba de San Mancio	47222	Villanueva de San Mancio	40
Berrueces	47019	Berrueces	18
Billafrechós	47205	Villafrechós	115
Billameriel	34222	Villameriel	40
Billalumbroso	34902	Villalumbroso	6
Barcial	47013	Barcial de la Loma	100
Bolaños	47024	Bolaños de Campos	20
Billalpando	49250	Villalpando	250
Billar de Fallabes	49263	Villar de Fallaves	32
Billamayor	49252	Villamayor de Campos	93
Billárdiga	49266	Villárdiga	6
Belber	49020	Belver de los Montes	20
Billauçel	34s/n	-	100
Billalonso	49249	Villalonso	16
Benafarçes	47016	Benafarces	14
Badillo	47226	Vadillo de la Guareña	18
Billaescusa	34170	Villaescusa de Ecla	20
Billanueba de Lugo	34004	Villanueva de Henares	61
Billanueba de Cañedo	37323	Villanueva de Cañedo	6
Banba	47230	Wamba	16
Bivalva	34214	Villalba de Guardo	30
Baloria de la Ojeda[10]	34004	Valoria de Aguilar	21
Balle Espino	34004	Vallespinoso de Aguilar	30
Barrio San Pedro	34004	Barrio de San Pedro	12
Barrio Santa María	34004	Barrio de Santa María	12
Baloria *junto a Empudia*	34010	Valoria del Alcor	12
Baldenebro	47181	Valdenebro de los Valles	70
Balverde	47185	Valverde de Campos	31
Billa Brájima	47197	Villabrágima	214
Billa Esper	47197	Villaesper	11
Billagarcía	47207	Villagarcía de Campos	90
Billanueba de los Caballeros	47220	Villanueva de los Caballeros	15
Billar de Frades	47223	Villardefrades	120
Billalbarva	47213	Villalbarba	24
Billalar	47210	Villalar de los Comuneros	32
Billoria	47194	Viloria	16
Bovadilla	47020	Bobadilla del Campo	39
Bessande	24020	Besande	20
Balverde *junto a Besande*	24020	Valverde de la Sierra	24
Balle de Polaçiones *que se compone de 9 lugares*	39053	Polaciones	115
Balle de Tudanca	39089	Tudanca	53
Balle de Ruynança *que se compone de seis conçejos*	39063	Rionansa	122

[10] **Valoria de Ojeda**: En la actualidad Valoria de Aguilar. (ZUBIETA IRÚN, JOSÉ LUIS (2008). *Geografía histórica de la Diócesis de Santander*. Santander: Ediciones de la Universidad de Cantabria).

INSTITUTO NACIONAL DE ESTADÍSTICA

Lugares 1646	Código INE	Municipio actual	Vecinos
Valle de San Viçente *que se compone de seis conçejos*	39095	Val de San Vicente	120
Beçerril del Carpio	34005	Becerril del Carpio	18
Ballesa	49230	Vallesa de la Guareña	13
Ventosa	34083	Ventosa de Pisuerga	80
Cabañas	34901	Cabañas de Castilla, Las	30
Cobos	34060	Cobos de Cerrato	20
Castrillejo	34s/n	Castrillejo (Villahán). Despoblado	10
Cevico Navero	34058	Cevico Navero	66
Canillas	47034	Canillas de Esgueva	10
Castrillo de Don Juan	34050	Castrillo de Don Juan	36
Castro Mocho	34053	Castromocho	343
Cuenca de Campos	47058	Cuenca de Campos	263
Ceynos	47048	Ceinos de Campos	43
Castro Ponce	47046	Castroponce	76
Cea *tiene 150 [vecinos] y los 29 lugares de su jurisdiçión 266*	24051	Cea	416
Cisneros	34059	Cisneros	250
Cervatos de la Cueza	34055	Cervatos de la Cueza	97
Castillo de Villavega	34052	Castrillo de Villavega	90
Congosto	34062	Congosto de Valdavia	50
Calavaçanos	34225	Calabazanos	26
Cevico de la Torre	34057	Cevico de la Torre	150
Castrillo de Nielo	34051	Castrillo de Onielo	50
Curiel *tiene 184 [vecinos] y los seis lugares de su jurisdiçión 112 que hacen 296*	47059	Curiel de Duero	296
Canalejas	47033	Canalejas de Peñafiel	32
Cuéllar *tiene 400 [vecinos] y 42 lugares de su jurisdiçión tienen 514 que hacen 914*	40063	Cuéllar	914
Castil de Bela	34048	Castil de Vela	24
Cabreros del Monte	47029	Cabreros del Monte	22
Castroberde de Campos	49043	Castroverde de Campos	100
Cotanes	49055	Cotanes del Monte	24
Castromembibre	47042	Castromembibre	20
Castro Nuño	47045	Castronuño	20
Cuelga Mures	49059	Cuelgamures	8
Carrascal	40208	Carrascal	10
Capillas	34045	Capillas	120
Castrillo	09088	Castrillo de Riopisuerga	16
Caniçales	s/n	-	20
Campo Redondo *y 6 lugares de su jurisdiçión*	34199	Camporredondo de Alba	99
Cervera tiene *80 [vecinos] 42 lugares de su jursidiçión 622 que hacen 702*	34056	Cervera de Pisuerga	702
Castrejón *con nueve lugares de su jurisdiçión*	34049	Castrejón de la Peña	120
Dueñas	34069	Dueñas	474

INSTITUTO NACIONAL DE ESTADÍSTICA

Lugares 1646	Código INE	Municipio actual	Vecinos
Errera de Baldecañas	34084	Herrera de Valdecañas	70
Espinosa *jurisdición de la villa de Palençuela*	34070	Espinosa de Cerrato	24
Érmedes	34082	Hérmedes de Cerrato	9
Escobar	24069	Escobar de Campos	82
Errín	47073	Herrín de Campos	65
Esguebillas	47061	Esguevillas de Esgueva	56
Espinosa de Villagonçalo	34071	Espinosa de Villagonzalo	70
Errera de Riopisuerga y *lugares de su jurisdición en que entran los balles de Ojeda y Buedo*	34083	Herrera de Pisuerga	1.424
Empudia	34010	Ampudia	590
Ençinas	47060	Encinas de Esgueva	28
Frechilla	34072	Frechilla	426
Fuente Andrino	34211	Fuente-Andrino	24
Fuentebellida	47062	Fombellida	40
Fuentepedrosa	47063	Fompedraza	17
Fuentidueña *tiene 100 [vecinos] y los 20 lugares de su jurisdición 366*	40092	Fuentidueña	466
Fuente Pelayo	40086	Fuentepelayo	60
Fuente el Olmo	40083	Fuente el Olmo de Fuentidueña	8
Fuente la Peña	49080	Fuentelapeña	110
Fuentes Preadas	49084	Fuentespreadas	30
Fuentes de Baldepero	34077	Fuentes de Valdepero	114
Frómista	34074	Frómista	172
Flores de Ábila[11]	05073	Flores de Ávila	139
Fuentes de Don Bermudo[12]	34076	Fuentes de Nava	272
Guzmán	09256	Guzmán	40
Gatón	47070	Gatón de Campos	106
Gordaliza	47026	Gordaliza de la Loma	14
Grajal	24080	Grajal de Campos	264
Guaza	34081	Guaza de Campos	105
Grijota	34079	Grijota	133
Guardo *y quatro lugares de su jurisdición*	34080	Guardo	86
Gama	34004	Gama	8
Ledigos	34094	Ledigos	18
Langayo	47077	Langayo	54
Lagunilla	34038	Lagunilla de la Vega	24
Latorre	34047	Torre de los Molinos	12
Lomilla	34004	Lomilla	8
Lastra	34185	Lastra, La	16
Lajambrina	49096	Jambrina	12
Mota	s/n	-	113
Mazariegos	34102	Mazariegos	155
Moral de la Reyna	47094	Moral de la Reina	66

[11] **Flores de Ávila**: Integrado también en la relación de lugares del Partido de Ávila de 1646.

[12] **Fuentes de Don Bermudo**: Madoz cita a Fuentes de Don Bermudo con la anotación "vulgarmente de Nava". A partir de los años 20 del siglo XX pasó a denominarse Fuentes de Nava. (INE. *Alteraciones de los municipios en los Censos de Población desde 1846 [en línea].* (Visto: 1 de marzo de 2017). Disponible en web: www.ine.es/intercensal).

INSTITUTO NACIONAL DE ESTADÍSTICA

Lugares 1646	Código INE	Municipio actual	Vecinos
Mélida	47114	Mélida	12
Manzanillo	47080	Manzanillo	48
Molpeceres	47170	Molpeceres	37
Matilla	47083	Matilla de los Caños	8
Monçón	34108	Monzón de Campos	40
Marçilla	34101	Marcilla de Campos	61
Monte Alegre	47092	Montealegre de Campos	72
Menesses	34106	Meneses de Campos	130
Morales	47096	Morales de Campos	40
Mollórido	37s/n	Mollórido (Cantalapiedra). Despoblado	20
Manquillos	34099	Manquillos	14
Mazuecos	34103	Mazuecos de Valdeginate	92
Magaz	34098	Magaz de Pisuerga	26
Medina de Rioseco	47086	Medina de Rioseco	1.120
Ornillos	47074	Hornillos de Eresma	24
Olmedillo	09235	Olmedillo de Roa	30
Ontiyuelo	47064	Fontihoyuelo	20
Osornillo	34116	Osornillo	35
Ornillos de Dueñas	34087	Hornillos de Cerrato	26
Ontoria	34086	Hontoria de Cerrato	13
Osorno La Mayor	34901	Osorno La Mayor	122
Olmos	34083	Olmos de Pisuerga	20
Otero de Villamayor[13]	49252	Villamayor de Campos	10
Olleros	34004	Olleros de Pisuerga	16
Oldado	34004	Foldada	8
Puebla	34140	Puebla de Valdavia, La	32
Puebla de San Viçente	34005	Puebla de San Vicente (Becerril del Carpio)	8
Palençuela	34121	Palenzuela	177
Penilla	47s/n	-	7
Poçuelos	34206	Pozuelos del Rey	34
Población de Arroyo	34131	Población de Arroyo	18
Paredes de Nava	34123	Paredes de Nava	504
Palençia	34120	Palencia	800
Perales	34127	Perales	6
Palaçios del Alcor	34017	Palacios del Alcor	36
Poblaçión de Frómista[14]	34132	Población de Campos	73
Polborosa	34037	Polvorosa de Valdavia	24
Pinel de Arriva	47119	Piñel de Arriba	32
Pinel de Avajo	47118	Piñel de Abajo	80
Pesquera	47116	Pesquera de Duero	141
Peñafiel	47114	Peñafiel	404
Padilla	47114	Padilla de Duero	92
Palaçuelo de Bedixa	47109	Palazuelo de Vedija	146
Poçuelo de la Orden	47125	Pozuelo de la Orden	26

[13] **Otero de Villamayor**: Madoz cita a Otero como un barrio del municipio de Villamayor de Campos. (MADOZ, PASCUAL, *op. cit.*).

[14] **Población de Frómista**: En los censos posteriores a 1842 está población se denomina Población de Campos. (INE. *Alteraciones de los municipios en los Censos de Población desde 1846 [en línea].* (Visto: 1 de marzo de 2017). Disponible en web: www.ine.es/intercensal).

INSTITUTO NACIONAL DE ESTADÍSTICA

Lugares 1646	Código INE	Municipio actual	Vecinos
Pobladura	47163	Pobladura de Sotiedra	8
Palaçios del Arçovispo	37226	Palacios del Arzobispo	12
Paradilla	34s/n	Paradilla del Alcor, Finca de (Autilla del Pino). Despoblado	55
Piña	34130	Piña de Campos	182
Pedraza	34125	Pedraza de Campos	80
Palaçios de Campos	47086	Palacios de Campos	96
Pedrosa	34126	Pedrosa de la Vega	80
Potes *y su jurisdición que se compone de 56 conçejos*	39055	Potes	560
Polvorosa	34037	Polvorosa de Valdavia	14
Poço Durana	34137	Pozo de Urama	60
Piñero	49158	Piñero, El	5
Quintana	34141	Quintana del Puente	12
Quintanilla del Monte	49168	Quintanilla del Monte	16
Quintanilla	34055	Quintanilla de la Cueza	7
Royuela	09325	Royuela de Río Franco	56
Reynoso	34146	Reinoso de Cerrato	10
Roa *y catorçe lugares de su jurisdición*	09321	Roa	856
Ribas	34155	Ribas de Campos	28
Requena	34149	Requena de Campos	30
Renedo de Baldavia	34037	Renedo de Valdavia	30
Renedo de Cerrato	34s/n	Renedo de la Vega de Cerrato (Moslares de la Vega). Despoblado	6
Revilla de Campos	34220	Revilla de Campos	61
Ramiro *junto a Peñaranda*	47132	Ramiro	20
Rábano	47131	Rábano	16
Sagra de Salamanca	37170	Sagrada, La	8
Soto	34177	Soto de Cerrato	7
San Nicolás del Camino	34109	San Nicolás del Real Camino	12
San Román	34165	San Román de la Cuba	60
San Çibrián de las Amayuelas[15]	34159	San Cebrián de Campos	141
Saldaña *y 81 lugares de su jurisdición*	34157	Saldaña	1.205
Sanmamés	34158	San Mamés de Zalima	4
Santofemia	34s/n	Granja de Santa Eufemía (Olmos de Ojeda). Despoblado	12
San Pedro de Latarçe	47148	San Pedro de Latarce	90
San Miguel de la Rivera	49191	San Miguel de la Ribera	30
San Muñoz	37289	San Muñoz	16
Santillana	34901	Santillana de Campos	72
Salinas	34158	Salinas de Pisuerga	37
San Salvador	34904	San Salvador de Cantamuda	34
Torre de Mormojón	34184	Torremormojón	135
Tabanera	34178	Tabanera de Cerrato	30
Tórtoles	09391	Tórtoles de Esgueva	85
Torresandino	09390	Torresandino	80
Tamariz	47162	Tamariz de Campos	83

[15] **San Cebrián de las Amayuelas**: En la actualidad San Cebrián de Campos. (*Ayuntamiento de San Cebrián de Campos [en línea].* (Visto: 1 de marzo de 2017). Disponible en web: http://sancebriandecampos.es/?s=historia).

INSTITUTO NACIONAL DE ESTADÍSTICA

Lugares 1646	Código INE	Municipio actual	Vecinos
Támara	34180	Támara de Campos	131
Tabanera de las Diez Villas[16]	34179	Tabanera de Valdavia	22
Tariego	34181	Tariego de Cerrato	25
Torre de Cerrato	34s/n	-	30
Topas	37323	Topas	20
Tordeumos	47164	Tordehumos	220
Tiedra	47163	Tiedra	100
Torreçilla de la Orden	47167	Torrecilla de la Orden	122
Usillos	34088	Husillos	5
Urueña	47178	Urueña	47
Ytero Seco	34903	Itero Seco	50
Yzcar *tiene 50 vezinos y 8 lugares de su jurisdición 73 que hacen*	47075	Íscar	123
TOTAL[17]			**28.200**

AGS, CCA, DIV, legajo 23.1, imágenes 289-302.

5. Partido de Becerril[18]

Lugares 1646	Código INE	Municipio actual	Vecinos
Beçerril	34029	Becerril de Campos	449,5
TOTAL			**449,5**

FUENTE: AGS, CCA, DIV, legajo 23.1, imagen 77.

INSTITUTO NACIONAL DE ESTADÍSTICA

[16] **Tabanera de las Diez Villas**: Originalmente formó parte del mayorazgo de las diez villas del Real Valle de Valdavia con capital en Renedo de Valdavia. En la actualidad: Tabanera de Valdavia. (*Ayuntamiento de Tabanera de Valdavia [en línea]*. (Visto: 15 de marzo de 2017). Disponible en web: http://www.tabaneradevaldavia.es/index.php/municipio/historia/).

[17] El total de vecinos: 28.200, no concuerda con el total de vecinos del resumen inicial: 27.215.

[18] AL MARGEN: "(Cruz). *Relación de la vecindad que tiene la villa de Beçerril. Por testimonio del escribano de Ayuntamiento consta que no tiene Jurisdición en ningún lugar y que la villa tiene 449 vezinos y medio, en que se incluyen 64 viudas, contando dos por un veçino, sin clérigos".* (AGS, CCA, DIV, legajo 23.1, imagen 77).

Provincia de VALLADOLID



Fuente: Instituto Geográfico Nacional (España). *Castila Vetus et Nova* [Material Cartográfico] / [Jodocus Hondius]. – [1635]. – 1 mapa: color: 13,5 x 18,5 cm, en una hoja de 18,2 x 28,6 cm. – (Signatura: 32-G-2)

1. Partido de Valladolid
2. Partido de Medina del Campo
3. Partido de Olmedo
4. Partido de Tordesillas

Total vecinos: 17.161
Total despoblados: 16

INSTITUTO NACIONAL DE ESTADÍSTICA

1. Partido de Valladolid[1]

Lugares 1646	Código INE	Municipio actual	Vecinos
Adalia	47001	Adalia	59
Amusco de Valdeesgueva	47009	Amusquillo	12
Aguilar de Campos	47003	Aguilar de Campos	162
Arroyo	47010	Arroyo de la Encomienda	4
Aldea Mayor	47007	Aldeamayor de San Martín	70
Aldea de San Miguel	47006	Aldea de San Miguel	60
Billacidaler	34204	Villacidaler	108
Billar de Frades	47223	Villardefrades	205
Baldenebro	47181	Valdenebro de los Valles	43
Billanueba de la Condesa	47219	Villanueva de la Condesa	16
Breçianos del Camino Françés	24018	Bercianos del Real Camino	45
Berrueçes	47019	Berrueces	10
Belliza	47191	Velliza	8
Bamba	47230	Wamba	50
Barçial de la Loma	47013	Barcial de la Loma	154
Balbuana de Duero	47179	Valbuena de Duero	26
Balloria la Buena	47184	Valoria la Buena	64
Billalán	47209	Villalán de Campos	22
Billa Fuerte	47206	Villafuerte	11
Billabáñez	47195	Villabáñez	144
Billabaquerín	47226	Villavaquerín	34
Billacreces	47153	Villacreces	30
Billabaruz	47196	Villabaruz de Campos	55
Billarmentero	47224	Villarmentero de Esgueva	3
Billalba del Alcor	47212	Villalba de los Alcores	70
Billanueba de los Infantes	47221	Villanueva de los Infantes	18
Billalón	47214	Villalón de Campos	776
Billafrechós	47205	Villafrechós	174
Billa Muriel *Jurisdición de Villafrechós*	47215	Villamuriel de Campos	48
Billanueba de los Cavalleros	47220	Villanueva de los Caballeros	18
Billanueba de San Mancio	47222	Villanueva de San Mancio	40
Villabrágima	47197	Villabrágima	180
Bustillo de Chaves	47026	Bustillo de Chaves	12
Billalba de Adaja	47082	Villalba de Adaja	25
Billa Garçía	47207	Villagarcía de Campos	91
Billagrá[2]	47176	Unión de Campos, La	70
Billanubla	47217	Villanubla	188
Billalar	47210	Villalar de los Comuneros	32
Burgo	24024	Burgo Ranero, El	44
Bega de Baldetronco	47188	Vega de Valdetronco	48
Barruelo	47014	Barruelo del Valle	38
Baldeastillas	47182	Valdestillas	76
Biana	47193	Viana de Cega	12

[1] AL MARGEN: "(Cruz). *Relación de la veçindad que tienen la çiudad de Valladolid, villas y lugares de su Partido assí realengas y eximidas como de señorío y abbadengo. Por testimonio del escrivano de Ayuntamiento que consta tienen 12.808 veçinos*". (AGS, CCA, DIV, legajo 23.1, imagen 477).

[2] **Villagrá**: Conocido como La Unión al unirse las poblaciones de Villagrá y Villar de Roncesvalles en 1877. Por Real Decreto de 27 de junio de 1916 tomó el nombre a La Unión de Campos. (*Boletín Oficial del Estado. [en línea]*. (Visto: 13 de febrero de 2017). Disponible en web: www.boe.es/).

INSTITUTO NACIONAL DE ESTADÍSTICA

Lugares 1646	Código INE	Municipio actual	Vecinos
Binçillo	47023	Boecillo	15
Castrodeça	47041	Castrodeza	40
Castrillo Texeriego	47039	Castrillo-Tejeriego	26
Castromocho	34053	Castromocho	374
Castromonte	47043	Castromonte	60
Cabreros del Monte	47029	Cabreros del Monte	74
Çaratán	47231	Zaratán	101
Ceynos	47048	Ceinos de Campos	40
Çigales	47050	Cigales	280
Çorita de la Loma	47153	Zorita de la Loma	7
Castrovol	47040	Castrobol	9
Cardiel	47111	Cardiel, El	10
Campo Redondo	47032	Camporredondo	12
Castronuebo	47044	Castronuevo de Esgueva	34
Ciguñuela	47051	Ciguñuela	40
Caveçón	47027	Cabezón de Pisuerga	80
Escovar	24069	Escobar de Campos	82
Fuensaldaña	47066	Fuensaldaña	73
Gallegos	47069	Gallegos de Hornija	24
Herrera	47175	Herrera de Duero	9
Luengos	24160	Luengos	21
Laguna	47076	Laguna de Duero	62
Mansilla	24094	Mansilla del Esla	144
Malillos	24160	Malillos	30
Mansilla Mayor	24095	Mansilla Mayor	28
y Santo Venia, *todo un Concejo*	24s/n	Santovenia (Mansilla Mayor). Despoblado	
Mota	47097	Mota del Marqués	220
Muçientes	47098	Mucientes	124
Moral de la Reyna	47094	Moral de la Reina	34
Maçariegos de Esgueva	47s/n	Mazariegos (Piña de Esgueva). Despoblado	2
Medina de Rioseco	47086	Medina de Rioseco	1.100
Mojados	47090	Mojados	205
Melgar de Arriba	47089	Melgar de Arriba	59
Mayorga	47084	Mayorga	403
Matança	34s/n	Matanza de Abajo, Dehesa de (Cordovilla la Real). Despoblado	22
Muçientes	47098	Mucientes	140
Nogales	24095	Nogales	6
Olivares	47103	Olivares de Duero	145
Olmos	47105	Olmos de Esgueva	38
Palaçuelo y	24225	Palazuelo de Eslonza	12
Villamontán *todo un Concejo*	24s/n	-	
Piñel de Avajo	47118	Piñel de Abajo	67
Piña de Valdesgueva	47117	Piña de Esgueva	20
Palaçuelo de Vedija	47109	Palazuelo de Vedija	92
Poçuelo de la Orden	47125	Pozuelo de la Orden	40
Pesquera de Duero	47116	Pesquera de Duero	141
Portillo *y su arraval*	47122	Portillo	192

INSTITUTO NACIONAL DE ESTADÍSTICA

Lugares 1646	Código INE	Municipio actual	Vecinos
Pedraja	47111	Predraja de Portillo, La	20
Parrilla	47110	Parrilla, La	12
Peñaflor	47115	Peñaflor de Hornija	140
Puente de Duero	47186	Puente Duero-Esparragal	21
Quintana de la Puente	34141	Quintana del Puente	12
Robladillo	47135	Robladillo	5
Riliegos	24160	Reliegos	39
Renedo	47133	Renedo de Esgueva	32
Santa Marta	47057	Cubillas de Santa Marta	37
Saelices	47140	Saelices de Mayorga	32
San Llorente	47143	San Llorente	7
San Salvador	47151	San Salvador	14
San Pelayo	47149	San Pelayo	10
Santovenia de Pisuerga	47155	Santovenia de Pisuerga	21
San Miguel del Valle	49192	San Miguel del Valle	92
San Çibrián de Mazote	47142	San Cebrián de Mazote	42
Santa Fimia	47152	Santa Eufemia del Arroyo	9
San Martín de Balbení	47144	San Martín de Valvení	32
Simancas	47161	Simancas	253
Sardón	47157	Sardón de Duero	11
San Andrés	47s/n	San Andrés de la Represa (Villaesper). Despoblado	8
Tudela de Duero	47175	Tudela de Duero	295
Traspinedo	47173	Traspinedo	60
Tamariz	47162	Tamariz de Campos	70
Torre de Lobatón	47171	Torrelobatón	136
Torreçilla	47168	Torrecilla de la Torre	13
Valladolid	47186	Valladolid	3.000
Villaçelama	24218	Villacelama	18
Villamarco	24160	Villamarco	37
Villomar	24094	Villomar	7
Villafalé	24225	Villafalé	7
Villeguer	24225	Villiguer	9
Villacontilde	24225	Villacontilde	5
Valle	24225	Valle de Mansilla	13
Villabárbula	24225	Villabúrbula	15
Villamoros	24095	Villamoros de Mansilla	12
Villa Sabariego	24225	Villasabariego	13
Villalogán	47084	Villalogán	7
Villalva	47211	Villalba de la Loma	10
Villaseismil	47225	Villasexmir	30
Ureña	47178	Urueña	62
Xeria	47071	Geria	40
Ysagre	24084	Izagre	8
TOTAL			**12.808**

FUENTE: AGS, CCA, DIV, legajo 23.1, imágenes 477-483.

INSTITUTO NACIONAL DE ESTADÍSTICA

2. Partido de Medina del Campo[3]

Lugares 1646	Código INE	Municipio actual	Vecinos
Carpio	47035	Carpio	24
Campo	47031	Campillo, El	17
Çervillejo	47049	Cervillego de la Cruz	12
Carrionçillo	47s/n	Carrioncillo (Villaverde de Medina). Despoblado	2
Dueñas	47s/n	Dueñas (Villaverde de Medina). Despoblado	6
Ebán de Arriva	47s/n	Eván de Arriba (Siete Iglesias de Trabancos). Despoblado	4
Ebán de Abajo	47s/n	Eván de Abajo (Siete Iglesias de Trabancos). Despoblado	3
Gomeznarro	47085	Gomeznarro	46
Medina	47085	Medina del Campo	650
Moraleja	47095	Moraleja de las Panaderas	17
Nava	47101	Nava del Rey	580
Poçaldez	47124	Pozaldez	122
Pollos	47121	Pollos	12
Poçal de Gallinas	47123	Pozal de Gallinas	50
Rueda	47139	Rueda	268
Rodilana	47085	Rodilana	58
Rabé[4]	47138	Rubí de Bracamonte	12
Roma Guitardo	47s/n	Roma Guitardo (Villaverde de Medina). Despoblado	6
Seca	47158	Seca, La	272
Siete Iglesias	47160	Siete Iglesias de Trabancos	71
San Viçente	47156	San Vicente del Palacio	3
Torreçilla	47139	Torrecilla del Valle	4
Villaverde	47228	Villaverde de Medina	59
Ventosa	47192	Ventosa de la Cuesta	62
Villanueva	47218	Villanueva de Duero	23
TOTAL			**2.383**

FUENTE: AGS, CCA, DIV, legajo 23.1, imágenes 249-251.

INSTITUTO NACIONAL DE ESTADÍSTICA

[3] AL MARGEN: "(Cruz). *Relación de la vezindad que tiene la villa de Medina del Campo, villas y lugares de su Partido, así realengas y eximidas como de señorío y abadengo. Por testimonio del escribano del Ayuntamiento consta que tienen 2.383 vezinos*". (AGS, CCA, DIV, legajo 23.1, imagen 249).

[4] **Rabé:** En la actualidad Rubí de Bracamonte. (INE (2008). *Censo de Pecheros, 1528*. 2 vóls. Madrid, INE. También: INE (2015). *Censo de la Sal 1631*. Vecindario, Vol. 1. Madrid. Disponibles web: www.ine.es).

3. Partido de Olmedo[5]

Lugares 1646	Código INE	Municipio actual	Vecinos
Almenara. *12 vezinos en que se incluyen 2 viudas*	47008	Almenara de Adaja	12
Alguasal. *24 [vecinos] con viudas*	47002	Aguasal	24
Ataquines. *100 [vecinos] con viudas y clérigos*	47011	Ataquines	100
Alcaçarén. *181[vecinos] en que se incluyen 27 viudas*	47005	Alcazarén	181
Boegas. *20 [vecinos] en que se incluyen cinco viudas*	47021	Bocigas	20
Belbís.	47s/n	Belvís (Olmedo). Despoblado	7
Villanueva de Duero. *27[vecinos] en que entran 6 viudas*	47218	Villanueva de Duero	27
Donibla. *11[vecinos] en que se incluye una viuda*	47s/n	Donibla (Fuente-Olmedo). Despoblado	11
Fuente de Olmedo.	47068	Fuente-Olmedo	12
Hornillos de Dueñas.	47074	Hornillos de Eresma	26
Hordoño. *6 [vecinos] en que entra 1 viuda*	47s/n	Ordoño (Santa Eulalia). Despoblado	6
Llano. *25 [vecinos] en que entran 5 viudas*	47079	Llano de Olmedo	25
La Çarça. *1 viuda*	47232	Zarza, La	31
Mata Poçuelos. *208 [vecinos] en que entran 6 eclesiásticos y 22 viudas*	47082	Matapozuelos	208
Olmedo. *365 [vecinos] en que se incluyen 45 viudas*	47104	Olmedo	365
Puras. *45 [vecinos] en que se incluyen 15 viudas*	47126	Puras	45
Ramiro. *19 [vecinos] en que entran 3 viudas*	47132	Ramiro	19
San Xptóbal	47s/n	San Cristóbal Matamoros (Ataquines). Despoblado	5
Serrada. 16 *[vecinos] en que entran 1 viuda*	47159	Serrada	16
Serranos.	47s/n	Serranos del Níjar (Ataquines). Despoblado	2
TOTAL			**1.142**

FUENTE: AGS, CCA, DIV, legajo 23.1, imágenes 281-283.

[5] AL MARGEN: "(Cruz). *Relación de la veçindad que tienen la villa de Olmedo, villas y lugares de su Partido así realengas y eximidas como de señorío y abadengo. Por testimonio del escrivano del Ayuntamiento consta tienen 1.142 vezinos en que se incluyen los clérigos y 131 viudas*". (AGS, CCA, DIV, legajo 23.1, imagen 281).

INSTITUTO NACIONAL DE ESTADÍSTICA

4. Partido de Tordesillas[6]

Lugares 1646	Código INE	Municipio actual	Vecinos
Arenillas	47s/n	Arenillas (Bercero). Despoblado	8
Berçero	47017	Bercero	88
Villaán	47216	Villán de Tordesillas	24
Billillas	47190	Velilla	62
Villa Marçiel	47165	Villamarciel	4
Billa Vieja	47165	Villavieja	62
Berçeruelo	47018	Berceruelo	14
Billalar	47210	Villalar de los Comuneros	40
Matilla	47083	Matilla de los Caños	43
Marçales	47081	Marzales	24
San Miguel del Pino	47146	San Miguel del Pino	28
San Martín del Monte	47s/n	San Martín del Monte (Serrada). Despoblado	5
Torreçilla de la Abadessa	47166	Torrecilla de la Abadesa	76
Tordesillas	47165	Tordesillas	350
TOTAL			**828**

FUENTE: AGS, CCA, DIV, legajo 23.1, imágenes 469-470.

INSTITUTO NACIONAL DE ESTADÍSTICA

[6] AL MARGEN: "(Cruz). *Relaçion de la veçindad que tiene la villa de Tordesillas, villas y lugares de su Partido así realengas y eximidas como de señorío y abadengo. Por testimonio del escrivano de Ayuntamiento consta que tienen 828 vezinos inclusos los clérigos y viudas en esta forma*". (AGS, CCA, DIV, legajo 23.1, imagen 469).

Provincia de ZAMORA



Fuente: Instituto Geográfico Nacional (España). *Carte Generale d'Hespagne* (detalle) [Material Cartográfico] / [Nicolas Tassin]. – [1652]. – 1 mapa: 38 x 53,5 cm en una hoja de 41,5 x 52,5 cm. – (Signatura: 32-D-42)

1. Partido de Zamora
2. Partido de San Cebrián de Castro

Total de vecinos: 9.738
Total de despoblados: 8

INSTITUTO NACIONAL DE ESTADÍSTICA

1. Partido de Zamora[1]

Lugares 1646	Código INE	Municipio actual	Vecinos
Almaraz	49007	Almaraz de Duero	40
Andavías	49009	Andavías	26
Algodre	49006	Algodre	19
Arçenillas	49010	Arcenillas	53
Almançaya	49s/n	Almancaya (Gema). Despoblado	14
Argañín	49012	Argañín	40
Argusino[2]	49s/n	Argusino. Despoblado	18
Almeyda	49008	Almeida de Sayago	189
Alfaraz	49005	Alfaraz de Sayago	13
Avelón	49124	Abelón	29
Alcañiçes *y su tierra*	49003	Alcañices	977
Alixa *y su tierra*	24003	Alija del Infantado	96
Ayó *y su tierra*	49018	Ayoó de Vidriales	56
Almendra	49194	Almendra	6
Avedillo	49050	Avedillo de Sanabria	48
Arquillinos	49014	Arquillinos	14
Arguxillo	49013	Argujillo	51
Billagodio	49275	Zamora (Barrio de Villagodio)	1
Billaseco	49269	Villaseco del Pan	29
Balcavado	49227	Valcabado	27
Benejiles	49022	Benegiles	27
Billalube	49251	Villalube	67
Billarralvo	49261	Villaralbo	32
Billanueba de Campián	49258	Villanueva de Campeán	12
Billalazán	49245	Villalazán	34
Billamor de la Ladre	49023	Villamor de la Ladre	45
Badilla	49064	Badilla	26
Billar del Virrey	49264	Villar del Buey	42
Begas y Begenillas	49s/n	-	2
Billamor de Cadizos	49023	Villamor de Cadozos	31
Billardiegua de la Ribera	49265	Villardiegua de la Ribera	39
Biñuela	49005	Viñuela de Sayago	23
Billa de Pera	49240	Villadepera	59
Boya	49104	Boya	8
Billalba	49246	Villalba de la Lampreana	31
Baldeperdiçes	49194	Valdeperdices	6
Bidayanes	49236	Vidayanes	19
Billalcampo	49247	Villalcampo	48
Benialbo	49234	Venialbo	100
Bamba	49103	Bamba	15
Billafáfila *y su tierra*	49242	Villafáfila	76

[1] AL MARGEN: "(Cruz). *Relación de la beçindad que tienen las çiudades de Zamora, villas y lugares de su Partido así realengas y eximidas como de señorío y abbadengo. Por testimonio del escribano de Ayuntamiento consta que tienen 8.477 vezinos*". (AGS, CCA, DIV, legajo 23.1, imagen 117).

[2] **Argusino**: Municipio de la provincia de Zamora. En el año 1967 quedó anegado bajo las aguas del embalse de Almendra. (MIRANDA CRESPO, JOSÉ (2008). *Argusino, un pueblo que duerme bajo las aguas*. Zamora: Semuret).

INSTITUTO NACIONAL DE ESTADÍSTICA

Lugares 1646	Código INE	Municipio actual	Vecinos
Çamora	49275	Zamora	1.461
Cubillos	49056	Cubillos	47
Cereçinos del Carriçal	49047	Cerecinos del Carrizal	22
Correçes	49053	Coreses	61
Casaseca de las Chanas	49039	Casaseca de las Chanas	149
Corrales	49054	Corrales del Vino	186
Casaseca de Campeán	49038	Casaseca de Campeán	46
Çafara	49064	Zafara	33
Cozcorrita	49064	Cozcurrita	5
Carbellino	49037	Carbellino	51
Cavañas	49031	Cabañas de Sayago	8
Carrascal	49275	Zamora (Barrio del Carrascal)	5
Carvajales y su tierra	49036	Carbajales de Alba	411
Cerezal	49017	Cerezal de Sanabria	10
Carvajosa	49247	Carbajosa	11
Castronuebo	49042	Castronuevo	20
Cubo	49057	Cubo de Benavente	13
Cazurra	49044	Cazurra	28
Cernezina	49152	Cernecina	7
Esparriegos	49016	Aspariegos	23
El Perdigón	49151	Perdigón, El	57
Entrala y La Torre	49061	Entrala	23
Escuadro	49008	Escuadro	23
Enillas	49152	Enillas, Las	10
Fuente del Carnero	49054	Fuente el Carnero	64
Fontanillas del Sayago	49s/n	Fontanillas del Sayago (Dehesa Arcillo). Despoblado	2
Fariza	49064	Fariza	23
Fresnadillo	49023	Fresnadillo	34
Fadón	49023	Fadón	18
Fresno de Sayago	49077	Fresno de Sayago	40
Figueruela de Sayago	49149	Figueruela de Sayago	14
Fontanillas de Castro	49186	Fontanillas de Castro	14
Fuentespreadas	49084	Fuentespreadas	41
Fermoselle	49065	Fermoselle	375
Fonfría	49071	Fonfría	21
Gallegos	49087	Gallegos del Río	13
Gamones	49088	Gamones	58
Gáname	49023	Gáname	39
Gema	49090	Gema	65
Luelmo	49101	Luelmo	33
Lenguar	49s/n	Lenguar (Villalube). Despoblado	9
Latuda	49152	Tuda, La	12
Maderal	49102	Maderal, El	13
Mañana	49s/n	La Mañana (Jambrina). Despoblado	13
Muga	49136	Muga de Sayago	43
Molaçillos	49119	Molacillos	27
Moreruela de Infanzones	49132	Moreruela de los Infanzones	31

INSTITUTO NACIONAL DE ESTADÍSTICA

Lugares 1646	Código INE	Municipio actual	Vecinos
Monfarraçinos	49122	Monfarracinos	32
Muelas	49135	Muelas del Pan	78
Monta Marta	49123	Montamarta	50
Moraleja	49125	Moraleja del Vino	144
Morales	49127	Morales del Vino	76
Madridanos	49103	Madridanos	13
Mermillo	49023	Bermillo de Sayago	33
Monumenta	49101	Monumenta	24
Mámoles	49064	Mámoles	23
Malillos	49152	Malillos	23
Moral	49124	Moral de Sayago	35
Moralina	49131	Moralina	34
Mogátar y Maniles	49077	Mogátar	15
Mayalde	49115	Mayalde	18
Mombuey *y su baylía*	49121	Mombuey	309
Manganeses	49109	Manganeses de la Polvorosa	55
Moraleja de Sayago	49126	Moraleja de Sayago	25
Olmillos	49138	Olmillos de Castro	9
Otero de Sariegos	49242	Otero de Sariegos	14
Pobladura de Balderaduey	49160	Pobladura de Valderaduey	13
Palaçios	49142	Palacios del Pan	18
Peleas de Arriba	49054	Peleas de Arriba	24
Pontejos	49127	Pontejos	13
Peleas de Abaxo	49148	Peleas de Abajo	33
Pasariegos	49264	Pasariegos	14
Palaçuelo	49064	Palazuelo de Sayago	27
Piñuel	49023	Piñuel	32
Pereruela	49152	Pereruela	62
Perilla	49153	Perilla de Castro	14
Piedrayta	49155	Piedrahita de Castro	29
Pino	49157	Pino	28
Pajares	49141	Pajares de la Lampreana	40
Peña Gusende	49149	Peñausende	63
Roelos	49180	Roelos de Sayago	63
Roales	49178	Roales	13
Riego	49050	Riego de Lomba	22
San Miguel de la Ribera	49191	San Miguel de la Ribera	95
San Marcial	49151	San Marcial	13
Salçe	49183	Salce	46
San Román	49152	San Román de los Infantes	11
Sobradillo de Palomares	49152	Sobradillo de Palomares	30
Sogo	49152	Sogo	17
San Çibrián de Castro	49186	San Cebrián de Castro	40
Sanzoles	49210	Sanzoles	40
Santarén y	49s/n	Santarén (Moraleja de Sayago). Despoblado	2
El Asmesnal	49s/n	Azmesnal, El (Moraleja de Sayago). Despoblado	

INSTITUTO NACIONAL DE ESTADÍSTICA

Lugares 1646	Código INE	Municipio actual	Vecinos
San Viçente del Barco *y su tierra*[3]	49s/n	San Vicente del Barco. Despoblado	43
San Pedro de la Nave *y sus anejos*	49194	San Pedro de la Nave-Almendra	13
Torres	49222	Torres del Carrizal	54
Tardobispo	49151	Tardobispo	27
Torredegamones	49221	Torregamones	68
Tudera	49064	Tudera	12
Tamame	49149	Tamame	16
Torre de Frades	49023	Torrefrades	57
Távara *y su tierra*	49214	Tábara	149
Yniesta	49095	Hiniesta, La	26
TOTAL			**8.477**

FUENTE: AGS, CCA, DIV, legajo 23.1, imágenes 117-124.

2. Partido de San Cebrián de Castro[4] [Torafe][5]

Lugares 1646	Código INE	Municipio actual	Vecinos
Barrueco Pardo. *114 veçinos exçeto los soldados terçiados y quintados los que están sirviendo*	37044	Barruecopardo	114
Coto de Creçente. *70 veçinos en que entran 12 viudas y hombres pobres muy biejos*	27057	Crecente	70
Coto de la Rocha de Narla. *50 vezinos de todas calidades*	27020	Friol	50
Coto y feligresía de San Pedro de Garavanes. *26 veçinos en que entran viudas pobres*	32045	Garabás (San Pedro)	26
Coto de La Barra. *15 veçinos en que entran viudas pobres*	32026	Barra, A	15
Coto de Villar de Donas.	27040	Vilar de Donas	18
Coto y jurisdiçión de San Munio de Vega. *20 veçinos en que entran viudas*	32014	Veiga, A (San Munio)	20
Destriana. *50 veçinos en que entran 12 viudas*	24066	Destriana	50
Fontanillas. *14 veçinos en que entran 6 viudas*	49186	Fontanillas de Castro	14

[3] **San Vicente del Barco**: Municipio de la provincia de Zamora anegado bajo las aguas del embalse de Ricobayo. (*Ayuntamiento de Santa Eufemia del Barco [en línea]*. (Visto: 27 de febrero de 2017). Disponible en web: http://www.ayuntamiento.es/santa-eufemia-del-barco).

[4] **Partido de San Cebrián de Castro Torafe**: Territorio perteneciente a la Orden Militar de Santiago, también llamado de Castilla la Vieja. Comprendía tierras de las actuales provincias de Zamora, Salamanca, Valladolid, Palencia y zonas de Galicia. Estos territorios estaban agrupados en el plano temporal en *cotos*, y en el espiritual, en *feligresías*. (LÓPEZ GONZÁLEZ, CLEMENTE, POSTIGO CASTELLANOS, ELENA, RUIZ RODRÍGUEZ, JOSÉ (1988). "Las Órdenes Militares en la época Moderna: Una aproximación cartográfica*". Cuadernos de Estudios Manchegos, nº 18* (págs. 215-272; ARCAZ POZO, ADRIÁN (1994). *Las Órdenes Militares en el Reino de Galicia a fines de la Edad Media*. Tesis Doctoral, Madrid: UCM, pp. 483 y siguientes).

[5] AL MARGEN: "(Cruz). *Relación de la veçindad que tiene la villa de San Çebrián de Castro Torafe y las demás villas y lugares de su Partido de la Orden de Santiago en Castilla la Vieja, por testimonio de escrivanos de Ayuntamiento consta que tienen 1.316 veçinos en que se incluyen más de 100 viudas y otras personas solteras y pobres*". (AGS, CCA, DIV, legajo 23.1, imagen 405).

INSTITUTO NACIONAL DE ESTADÍSTICA

Lugares 1646	Código INE	Municipio actual	Vecinos
Feligresía de San Miguel de Rohas. *18 veçinos que entran seis viudas*	27015	Roás (San Miguel)	18
Feligresía de Santa María de Quintela	27010	Quintela (Santa María)	12
Hornillos	49138	Olmillos de Castro	6
Piedrayta del barrio de Castro Torafe. *16 vezinos en que entran 6 viudas.*	49155	Piedrahita de Castro	16
Perrilla. *15 vezinos en que entran quatro viudas*	49153	Perilla de Castro	15
Poçuelo de la Orden. *43 veçinos exçeto los clérigos, dos guardas del campo, algunos pastores ó moços de labrança y las viudas*	47125	Pozuelo de la Orden	43
Peña Usende. *35 veçinos en que entran 12 viudas*	49149	Peñausende	35
Peralejos. *55 veçinos de todas calidades*	37248	Peralejos de Abajo	55
Paços. *54 veçinos en que entran 20 viudas*	32013	Pazos de Arenteiro	54
Porto y su Jurisdición. *95 veçinos en que entran 30 viudas y un clérigo*	49162	Porto	95
San Çebrián de Castro Torafe. *33 veçinos en que entran 6 viudas*	49186	San Cebrián de Castro	33
Sauçelle. *110 vezinos, 20 soldados y 25 viudas*	37302	Saucelle	110
Saldeana. *39 veçinos con viudas, excepto los soldados terçiados y quintados que están sirviendo a Su Magestad*	37275	Saldeana	39
Sebane, Jurisdición de Conde [*ilegible*] en Galicia. *300 veçinos de todos estados*	27006	Sevane	300
Villalba de la Lampreana. *27 veçinos en que entran 9 viudas*	49246	Villalba de la Lampreana	27
Villar de Santos	32090	Vilar de Santos	26
TOTAL[6]			**1.261**

FUENTE: AGS, CCA, DIV, legajo 23.1, imágenes 405-408.

[6] El total de vecinos: 1.261, no concuerda con el total de vecinos del resumen inicial: 1.316.

INSTITUTO NACIONAL DE ESTADÍSTICA

REINO DE NAVARRA

APEO DE FUEGOS DE 1646

Demarcaciones fiscales del Reino de Navarra



FUENTE: Elaboración a partir de las poblaciones del Apeo de Fuegos del Reino de Navarra de 1646. (AGN. RE-Estadística, legajos 2, 13, 14, 19, 22, 23 y 29)

PAMPLONA

Año de 1646. Leyes X y XI

Cortes de Navarra de 1646. Instrucciones censales. Sobre la forma de hacerse el Apeo General del Reino para los repartimientos y las personas que han de intervenir para formarse.

Biblioteca Virtual del Patrimonio Bibliográfico. *Novíssima recopilación de las leyes de el Reino de Navarra*: hechas en sus Cortes Generales desde el año de 1512 hasta el de 1716 inclusive / que... ha coordinado el Licenciado Joachin de Elizondo. 1735. Navarra. Lib. I Título XXV. Ley XI, pp. 905-908.

Ley X

Pamplona. Año de 1642. Ley 83.

En algunos repartimientos que se han hecho estos años para obras, y reparos de puentes, y otras desta calidad, y para levas de soldados, han sido muchas, y grandes las quexas que han tenido, y nos han representado algunos lugares diciendo, que en la distribución de los tales repartimientos, no se ha procedido con la igualdad que se requiere, por no saber ajustadamente el número de casas, y vecinos de cada pueblo.

Con que el alivio de unos redunda en agravio, y mayor carga de otros, y aunque de las personas a quien se ha cometido el hacer, y ajustar los dichos repartimientos, no se duda que habrán procurado proceder en ellos con toda rectitud y justificación, no ha sido ni es posible guardarla en el efecto, no teniendo cierta relación, y noticia de la vecindad de cada lugar.

A más de que también es de muy grande inconveniente, que las tales personas puedan estender el arbitrio, según su efecto, que aunque esto no se presume, es bien escusar tanto género de sospechas, y la ocasión a los lugares, para que las quexas que tienen, no pasen a desconfianza, atribuyendo lo que es falta de noticia al arbitrio de el que distribuyó, presumiendo fue regulado mas con el afecto, que con la justicia, todo lo qual se escusará si se hiciere un apeamiento fixo de las casas, vecinos, y moradores que hay en cada ciudad, villa y lugar del Reino, guardando en él la forma siguiente:

Lo primero que el Reino nombre una, o más personas de satisfacción, y las que parecieren ser menos interesadas, y que éstas con asistencia de los alcaldes y regidores de cada ciudad, villa y lugar, y de los Diputados de los Valles, numere las casas, y vecinos de cada pueblo.

Item., que el dicho apeamiento se haya de hacer, y haga por casas, y en otra memoria aparte, se haga también de los vecinos, especificando quantas casas tiene cada lugar, y también quantos vecinos.

INSTITUTO NACIONAL DE ESTADÍSTICA

Ítem., que en el dicho apeamiento se hayan de numerar también las casas de clérigos, especificando que lo son.

Ítem., que el apeamiento que en la dicha forma se hiciere, se haya de entregar a la Diputación, para que esté guardado en su Archivo, y que no se pueda hacer ningún repartimiento de gente, ni dinero en los casos en que se acostumbran, y pueden hacer conforme a las Leyes del Reino, sino es por el apeamiento que la Diputación diere.

Ítem., que el nombrar personas que hagan esta diligencia quede a voluntad del Reino, y también el señalarle el salario competente, y que esto lo paguen respectivamente los Pueblos, pues es beneficio suyo.

Y pues las conveniencias que desto han de resultar son tan graves. Suplicamos a vuestra Magestad, mande conceder por Ley lo contenido en estos capítulos, que en ello, etc.

Al pedimento en que suplicamos a vuestra Magestad fuese servido de mandar, se hiciese Apeo General deste Reino, y que aquel se entregase a la Diputación para los efectos en el expresados, ha sido vuestra Magestad servido de respondernos: *Que bien informado de lo que se ha observado en semejantes ocasiones, se tomará la resolución que más convenga.*

Y aunque siempre tenemos creído, que la que vuestra Magestad fuere servido de tomar, será la mas conveniente, y ordenada a nuestro mayor beneficio, por ser la materia de tanta importancia al Reino, y la dilación tan dañosa, no podemos dexar de suplicar de nuevo a vuestra Magestad nos conceda lo que le tenemos suplicado, porque como no se sabe con seguridad el número de vecinos que tiene cada pueblo, no se pueden justificar los repartimientos que en ellos se hacen para obras, y reparos de puentes, y para otros efectos, en que conforme a las Leyes es permitido hacerse repartimientos generales, y así es fuerza, que el alivio de unos, redunde en daño y agravio de otros, contra la igualdad que requiere la justicia distributiva.

Y la forma que se propone parece ajustada, pues las personas que se nombrarán para el efecto serán, de satisfacción, y haciéndose el nombramiento de orden de vuestra Magestad, se ocurre a todo lo que podía oponerse de dificultad, y duda, mayormente que este Apeo solo se pretende hacer para los efectos referidos, sin que pueda valer, ni servir para el repartimiento de Quarteles.

Suplicamos a vuestra Magestad nos lo mande conceder, como por el dicho pedimiento está pedido, y suplicado, que en ello, etc.

<Decreto>

A esto os respondemos, que se haga como el Reino lo pide, con que demás de la persona o personas que nombraredes para hazer el Apeo en la forma que referís, asista el Alcalde de cada una de las ciudades, villas y valles y lugares donde los huviere, y en los valles y céndeas donde no huviere alcaldes, asistan el Diputado del Valle o Céndea junto con el Jurado, y Cura de cada lugar, y ellos, y los nombrados por el Reino, hagan el dicho Apeo ante uno de los escribanos Reales, que huviere en cada ciudad, villa, valle o céndea en esta forma:

Que para que siempre haga fe, y pare perjuicio a todos, y se escusen pleitos sobre su justificación de qualquiera repartimiento, la persona nombrada luego que llegare a qualquier lugar del Reino, haga se junte Concejo, y en él se haga notoria la comisión para el dicho Apeo, por ante escribano, el qual haga auto dello, y de su consentimiento en el nombramiento del Alcalde, Diputado, o Jurado, y en el Cura, o Presbítero a falta

INSTITUTO NACIONAL DE ESTADÍSTICA

de cura, y al píe desto se haga el Apeo con juramento de los nombrados que de ello de fe el escribano.

Y mandamos que las personas nombradas no puedan entender en el dicho Apeo, sin comisión del nuestro Virrey, y acabado aquel, se den los traslados necesarios a las personas a quien tocare hacer los repartimientos y levas en los casos que se ofrecieren.

1646, - Pamplona. Ley XI

Por haber reconocido que en los repartimientos que se hacían de puentes, levas, contribuciones de soldados y otros, los años atrás se procedía con mucha desigualdad en ellos, por no saberse el número cierto de casas, vecinos y moradores de cada pueblo pedimos a Vuestra Magestad en las Cortes del año quarenta y dos [1642], nos concediese por Ley se hiciese un apeamiento de las casas, vecinos y moradores que había en cada Ciudad, Villa o Lugar de este Reino. Guardándose la forma contenida en la *Ley 83* de las dichas Cortes. Y Vuestra Magestad fue servido concedernos se hiciese el apeamiento que pedimos en la forma y manera que se contenía en nuestro pedimento, y con algunas condiciones expresadas en el Decreto de la dicha Ley.

Y habiéndose nombrado personas de toda satisfacción que lo hiciesen, y executado ellos el hacerlo, por no haber corrido conformes en la inteligencia de la Ley, se ha reconocido no se ha conseguido por el dicho apeamiento lo que se deseaba, y que *se necesita hacerle de nuevo*, a que nos han instado las Universidades por ser tan necesario, como se dexa conocer, el que haya seguridad de las casas, vecinos y moradores que hay en cada Ciudad, Villa y Lugar de este Reino; para que se proceda con igualdad en los repartimientos que se hicieren, y se eviten las quexas de cargarse a unos, lo que a otros se alivia.

Suplicamos a Vuestra Magestad nos conceda por Ley, *se haga de nuevo apeamiento de las casas, vecinos y moradores de cada Ciudad, Villa y Lugar de este Reino*, guardándose en ella la forma siguiente:

Primeramente, que el Reino nombre cinco personas de satisfacción, y que éstas con asistencia del Alcalde donde le hubiere, y de un Regidor que se señalare por el Pueblo, y del Cura del Lugar, y donde no hubiere Alcalde con asistencia del Diputado de cada Valle o Céndea, y asistencia del Cura y Regidor de cada Pueblo hagan el apeamiento de las casas que se habitan, y de los vecinos residentes que hay en cada Ciudad, Villa y Lugar y de los moradores de ellos.

Asentando por vecino o morador el que tuviere su familia, y fuego de por sí. Y si en una casa hubiere dos o más familias con fuegos, y vivienda separada se hayan de asentar separadamente cada vecino o morador por sí.

Y si concurrieren padres e hijos casados en una casa, no teniendo familia y fuego separado no se haya de poner por más de un vecino ni morador.

Y habiendo tenido familia y fuego separado antes del Apeo se numeren por dos vecinos o moradores, por evitar los fraudes que podía haber en juntarse familias y fuego para solo el tiempo del apeamiento.

Item, que las personas así nombradas por el Reino hayan de recibir juramento del Alcalde, Jurado y Diputado de las Ciudades, Villas y Valles para que declaren y manifiesten al Apeador todos los vecinos y moradores de cada Pueblo, con la distinción y claridad del capítulo de arriba.

INSTITUTO NACIONAL DE ESTADÍSTICA

Y que el Apeador asiente por auto por ante el escribano que llevare las declaraciones que hicieren, y también las que hicieren los Curas, que para ello el Reino dispondrá se provea auto por los Reverendísimos de los Obispados, a quienes tocare para que lo hagan.

Item, que los Alcaldes, Jurados, y Diputados que no declararen la verdad, y se averiguare haber dexado de declarar algún vecino o morador de los que arriba se expresa, tengan de pena que se vuelva hacer el apeamiento a costa del tal Alcalde, Jurado, y Diputado de la Ciudad, Villa, Valle o Lugar que lo fuere.

Item, que los que fueren a apear hagan el Apeo yendo de casa en casa, pena de restituir lo que llevaren y de que se vuelva a hacer por su quenta por otra persona.

Item, que el apeamiento que en la dicha forma se hiciere, se haya de entregar a la Diputación, para que esté guardado en su archivo, y que no se pueda hacer ningún repartimiento de gente, ni dinero, en los casos en que se acostumbran, y pueden hacer, conforme a las Leyes del Reino, sino es por el apeamiento que la Diputación diere.

Item, que el nombrar personas que hagan esta diligencia quede a voluntad del Reino, y también el señalarle el salario competente, y que esto lo paguen respectivamente los Pueblos pues es beneficio suyo.

INSTITUTO NACIONAL DE ESTADÍSTICA

APEO DE FUEGOS DEL REINO DE NAVARRA. 1646

Merindades	Despoblados actuales	Total vecinos	Vecinos propietarios	Vecinos moradores
Estella	0	6.836	4.977	1.859
Olite	2	3.460	2.253	1.207
Pamplona	4	9.403	5.975	3.428
Sangüesa	25	6.232	4.185	2.047
Tudela	3	4.625	2.400	2.225
TOTAL	**34**	**30.556**	**19.790**	**10.766**

FUENTE: Archivo General de Navarra. Apeo de Fuegos 1646, legajos 2, 13, 14, 19, 22 y 29.



Fuente: Instituto Geográfico Nacional (España). *Navarra* [Material Cartográfico] / [Gerard Mercator], Pieter van der Keere, Abraham Goos. – [1628-1651]. – 1 mapa, grab.: 15,5 x 20,5 cm en 1 hoja 19 x 21,5 cm. – (Signatura: 12-D-35)

INSTITUTO NACIONAL DE ESTADÍSTICA

Merindad de ESTELLA

1. Valle de La Berrueza
2. Valle de Mañeru
3. Villa de Cirauqui/Zirauki
4. Valle de Guesálaz/Gesalatz
5. Valle de Goñi
6. Valle de Améscoa Baja
7. Valle de Améscoa Alta
8. Villa de Zúñiga
9. Valle de Lana
10. Valle de Ega
11. Ciudad de Estella-Lizarra
12. Ciudad de Viana
13. Valle de Aguilar
14. Villas de Dicastillo, Allo, Lerín, San Adrián, Andosilla y Azagra
15. Valle de Yerri/Deierri
16. Valle de Allín/Allin
17. Valle de La Solana
18. Valle de Doneztebe/Santesteban
19. Villas de Mendavia, Sesma, Lodosa, Sartaguda y Cárcar

Total vecinos propietarios: 4.977
Total vecinos moradores: 1.859
Total General de la vecindad: 6.836
Palacios incluidos: 37
Pobres incluidos: 370
Total despoblados: 0

INSTITUTO NACIONAL DE ESTADÍSTICA

1. Valle de La Berrueza[1]

Lugares 1646	Código INE	Municipio actual	Total	Vecinos Propietarios	Vecinos Moradores
Azedo	31166	Acedo	44	42	2
Mendaza	31166	Mendaza	44	34	10
Piedramillera	31204	Piedramillera	78	60	18
Sorlada	31225	Sorlada	52	43	9
Mues[2]	31175	Mues	27	22	5
Ubago	31166	Ubago	16	12	4
Mirafuentes	31170	Mirafuentes	18	11	7
Nazar	31182	Nazar	32	27	5
Asarta	31166	Asarta	12	10	2
Total			**323**	**261**	**62**

FUENTE: AGN. Apeo de Fuegos 1646, legajo 13, nº 2, imágenes 1-51.

2. Valle de Mañeru[3]

Lugares 1646	Código INE	Municipio actual	Total	Vecinos Propietarios	Vecinos Moradores
Mañeru	31161	Mañeru	78	67	11
Artazu	31039	Artazu	13	8	5
Guirguillano	31121	Guirguillano	20	17	3
Echarrin	31121	Echarren de Guirguillano	19	15	4
Arguiñáriz	31121	Arguiñáriz	19	18	1
Total			**149**	**125**	**24**

FUENTE: AGN. Apeo de Fuegos 1646, legajo 13, nº 3, imágenes 1-27.

[1] AL MARGEN: "(Cruz) <*Balle de la Berrueza*>. *En el lugar de Azedo del Balle de Berrueza, miércoles a 31 de octubre del año de 1646, yo el escribano y de la comisión que del excelentísimo señor don Luis de Guzmán Ponce de León, Virrey y Capitán General deste Reino tiene; y el señor don Martín Daoyz vezino y ciudadano de la ciudad de Pamplona, comisario nombrado por la Diputación deste Reyno de Navarra para haçer el Apeo de la Merindad de Estella, con horden y asistencia de su merçed hize notorio la dicha Comisión Ley del Reyno e Instruçión que para lo rreferido trae en su persona a los jurados vecinos e Concejo del dicho lugar y en él se allaron presentes: Bernabé de Lecho, Joan de Gaona y Hernando de Azedo rregidores del dicho lugar; Joseph García de San Juan, Fausto Baliente, Simón de Çúñiga, Martín Gastón, Fausto de [¿], Martín de Arana, Benito de Çúñiga, Diego Martínez, Pedro Ximénez […] haviéndose juntado en la casa de su Concejo y puesto acostumbrado a toque de campana y fueron rrequeridos nombren y elixan personas de satisfaçión para hazer el Apeo de este lugar en conformidad de la dicha Ley e Instruçión; y comprendido dixeron las obedecen. Y en su cumplimiento nombran para el dicho efecto a los dichos Juan de Gaona y Hernando de Azedo rregidores del dicho lugar. Y ellos luego aceptaron los dichos nombramientos y juraron en manos del presente escribano, bien y fielmente arán de su parte el dicho apeo, sin faltar en cosa alguna como lo disponen la dicha Ley e Instruçión y esto rrespondieron. Sebatián Chasco abad del dicho lugar y le hize notoria una horden del señor obispo de Pamplona y dixo la obedece y juró* ***in berbo sacerdotis*** *puesta la mano derecha sobre su pecho, que ará de su parte el dicho apeo, sin perjuicio de nadie, con las personas elexidas para esto, y asistencia del dicho señor comisario y sus ministros. Y esto dio por su respuesta; y fueron testigos Miguel de Bearín y Miguel de Torrano, criados de su merced y firmaron los que savían con el dicho escribano.* (Rúbrica)". (AGN. Apeo de Fuegos 1646, legajo 13, nº 2, imágenes 1-2).

[2] AL MARGEN: "[…] *y a otra parte dixeron ay un molino en el territorio de este lugar que es del marqués de Cortes, que lo tiene a rrenta Fausto Baliente, vecino del lugar de Azedo donde tiene su casa y hazienda y avitación y no avita en el dicho molino sino algún tiempo en el inbierno, y esta declaración hazen justas sus conciencias sin fraude alguno por el juramento que cada uno prestó y en esto se ratificaron y se hizo el dicho Apeo* […]". (AGN. Apeo de Fuegos 1646, legajo 13, nº 2, imagen 32).

[3] AL MARGEN: "(Cruz) 1646. *Apeo de La Balle de Mañera que son cinco lugares. Está ajustado este Apeo y se a hallado haver cumplido assí con la Instrucción y Ley del Reino como en el número de las vezindades, con las distinçiones que se le ordenan al apeador y menos en el lugar de Mañeru que no assistió cura ninguno, ni se hizo notificación, ni dize porqué se dejó de hallar*". (AGN. Apeo de Fuegos 1646, legajo 13, nº 3, imagen 27).

INSTITUTO NACIONAL DE ESTADÍSTICA

3. Villa de Cirauqui/Zirauki[4]

Lugares 1646	Código INE	Municipio actual	Total	Vecinos Propietarios	Vecinos Moradores
Villa de Çirauqui	31074	Cirauqui/Zirauki	172	116	56
Total			**172**	**116**	**56**

FUENTE: AGN. Apeo de Fuegos 1646, legajo 13, nº 4, imágenes 1-19.

4. Valle de Guesálaz/Gesalatz[5]

Lugares 1646	Código INE	Municipio actual	Total	Vecinos Propietarios	Vecinos Moradores
Izurzu	31120	Izurzu	11	7	4
Muniáin	31120	Muniáin	18	17	1
Salinas de Oro	31214	Salinas de Oro/Jaitz	47	40	7
Guembe	31120	Guembe	21	19	2
Bidaurre	31120	Vidaurre	42	39	3
Iruxo	31120	Irujo	7	6	1
Arguiñano	31120	Arguiñano	39	31	8
Iturgoyen	31120	Iturgoyen	30	23	7
Lerate	31120	Lerate	10	1	9
Irurre	31120	Irurre	37	35	2
Garísoain	31120	Garísoain	31	24	7
Muzqui	31120	Muzqui	24	18	6
Esténoz	31120	Esténoz	8	5	3
Muez	31120	Muez	36	33	3
Biguria	31120	Viguria	9	7	2
Arzoz	31120	Arzoz	42	37	5
Total			**412**	**342**	**70**

FUENTE: AGN. Apeo de Fuegos 1646, legajo 13, nº 5, imágenes 1-76.

INSTITUTO NACIONAL DE ESTADÍSTICA

[4] AL MARGEN: "(Cruz) 1646. *Apeo de la villa de Çirauqui. Está ajustado este Apeo y se a hallado haver cumplido así con la Instrucción y Ley del Reino como en el número de las vezindades, con las distinçiones que se le ordenan al apeador, menos en este Apeo que no asistió cura ninguno no se hizo notificación ni se dize que se dejó de hallar*". (AGN. Apeo de Fuegos 1646, legajo 13, nº 4, imagen 19).

[5] AL MARGEN: "(Cruz) 1646. *Apeo del Balle de Guesálaz. Está ajustado este Apeo y se hallado haver cumplido así con la Instruçión y Ley del Reyno como en el número de las vezindades, con las distinciones que se le ordenaron al apeador.* (Rúbrica)". (AGN. Apeo de Fuegos 1646, legajo 13, nº 5, imagen 76).

5. Valle de Goñi[6]

Lugares 1646	Código INE	Municipio actual	Total	Vecinos Propietarios	Vecinos Moradores
Azanza	31118	Azanza	21	17	4
Ayzpún	31118	Aizpún	9	9	0
Goñi	31118	Goñi	22	17	5
Urdánoz	31118	Urdánoz	14	14	0
Amunárriz	31118	Munárriz	40	36	4
Total			**106**	**93**	**13**

FUENTE: AGN. Apeo de Fuegos 1646, legajo 13, nº 6 imágenes 1-23.

6. Valle de Améscoa Baja

Lugares 1646	Código INE	Municipio actual	Total	Vecinos Propietarios	Vecinos Moradores
Artaza	31013	Artaza	9	9	0
Gollano	31013	Gollano	12	5	7
Urra	31013	Urra	3	0	3
Baquedano	31013	Baquedano	29	24	5
Zudaire	31013	Zudaire	34	26	8
Baríndano	31013	Baríndano	20	18	2
San Martín	31013	San Martín de Améscoa	34	28	6
Ecala	31013	Ecala	30	27	3
Total			**171**	**137**	**34**

FUENTE: AGN. Apeo de Fuegos 1646, legajo 13 nº 7, imágenes 1-42.

7. Valle de Améscoa Alta

Lugares 1646	Código INE	Municipio actual	Total	Vecinos Propietarios	Vecinos Moradores
Larraona	31143	Larraona	44	37	7
Aranarache	31021	Aranarache/Aranaratxe	25	21	4
Eulate	31100	Eulate	68	56	12
Total			**137**	**114**	**23**

FUENTE: AGN. Apeo 1646. Legajo 13, nº 8, imágenes 1-22.

INSTITUTO NACIONAL DE ESTADÍSTICA

[6] AL MARGEN: "(Cruz) 1646. *Apeo de La Balle de Goñi. Está ajustado este apeo y se a hallado haver cumplido así con la Instruçión y Ley del Reino; como en el número de las vezindades con las distinciones que se le ordenaron al apeador* (Rúbrica)". (AGN. Apeo de Fuegos 1646, legajo 13, nº 6, imagen 23).

8. Villa de Zúñiga[7]

Lugares 1646	Código INE	Municipio actual	Total	Vecinos Propietarios	Vecinos Moradores
Villa de Zúñiga	31265	Zúñiga	51	42	9
Total			**51**	**42**	**9**

FUENTE: AGN. Apeo de Fuegos 1646, legajo 13, nº 9, imágenes 1-8.

9. Valle de Lana

Lugares 1646	Código INE	Municipio actual	Total	Vecinos Propietarios	Vecinos Moradores
Ulíbarri	31139	Ulíbarri	31	29	2
Galbarra	31139	Galbarra	20	19	1
Billoria	31139	Viloria	42	39	3
Narque	31139	Narcué	24	23	1
Gastiáyn	31139	Gastiáin	45	42	3
Total			**162**	**152**	**10**

FUENTE: AGN. Apeo de Fuegos 1646, legajo 13, nº 9, imágenes 9-36.

10. Valle del Ega[8]

Lugares 1646	Código INE	Municipio actual	Total	Vecinos Propietarios	Vecinos Moradores
Etayo	31099	Etayo	40	26	14
Learza[9]	31099	Learza	1	0	1
Olexua	31190	Olejua	27	18	9
Abáygar	31001	Abáigar	47	25	22
Murieta	31177	Murieta	47	35	12
Oco	31184	Oco	13	8	5
Legaria	31148	Legaria	15	12	3
Anzín	31014	Ancín/Antzin	16	11	5
Mendilibarri	31014	Mendilibarri	8	8	0
Total			**214**	**143**	**71**

FUENTE: AGN. Apeo de Fuegos 1646, legajo 13, nº 10, imágenes 1-40.

INSTITUTO NACIONAL DE ESTADÍSTICA

[7] AL MARGEN: "(Cruz) 1646. *Apeo de la villa de Zúñiga. Está ajustado este Apeo y se a hallado haver cumplido así con la instruçión y Ley del Reino, como con el número de las vezindades con las distinciones que se le ordenaron al apeador* (Rúbrica)". (AGN. Apeo de Fuegos 1646, legajo 13, nº 9, imagen 8).

[8] AL MARGEN: "(Cruz) 1646. *Apeo del Balle de Ega. Está ajustado este Apeo y se a hallado haver cumplido así con la Instruçión y Ley del Reino como en el número de las vezindades con las distinciones que se le ordenan al apeador, menos que en el lugar de Etano se halla un vezino de más y otro de más en el lugar de Olexua y asimismo en el dicho Apeo se comprehende porque dize es libre* (Rúbrica)". (AGN. Apeo de Fuegos 1646, legajo 13, nº 10, imagen 40).

[9] AL MARGEN: "[…] *En el dicho lugar de Etayo, domingo a 4 de noviembre de 1646, con horden y asistencia del señor comisario apeador […]; Jerónimo Pasqual y Juan de Luzuria rregidores del dicho lugar y vecinos de él para que declaren que vezindad y cassas havitadas ay en el lugar de Learza, y absolviendo el dicho juramento dixeron que el dicho lugar de Learza es de Señorío y de los marqueses del Espinar, y que el dicho lugar es del Balle de Ega y que en él solamente ay un cassero llamado Pedro de Ganoza que tiene a rrenta la dicha casa y sus tierras y que no ay otro vezino ni morador en el dicho lugar* […]". (AGN. Apeo de Fuegos 1646, legajo 13, nº 10, imagen 7).

11. Ciudad de Estella-Lizarra[10]

Lugares 1646	Código INE	Municipio actual	Total	Vecinos Propietarios	Vecinos Moradores
Estella	31097	Estella-Lizarra			
- Parroquia de San Pedro de la Rúa			117	51	66
- Parroquia de San Miguel			180	77	103
- Parroquia de San Juan			583	238	345
- Parroquia del Santo Sepulcro			39	19	20
- Parroquia de Santa María			23	14	9
- Parroquia de San Pedro de Lizarra			38	24	14
Total			**980**	**423**	**557**

FUENTE: AGN. Apeo de Fuegos 1646, legajo 14, nº 1. Imágenes 1-81.

12. Ciudad de Viana[11]

Lugares 1646	Código INE	Municipio actual	Total	Vecinos Propietarios	Vecinos Moradores
Ciudad de Biana	31251	Viana	500	303	197
Aras	31026	Aras	64	57	7
Bargota	31047	Bargota	92	66	26
La Zagurría	31145	Lazagurría	16	1	15
Total			**672**	**427**	**245**

FUENTE: AGN. Apeo de Fuegos 1646, legajo 14, nº 2, imagen 70.

13. Valle de Aguilar

Lugares 1646	Código INE	Municipio actual	Total	Vecinos Propietarios	Vecinos Moradores
Otiñano	31230	Otiñano	12	11	1
Villa de Torralba	31230	Torralba del Río	74	65	9
Azuelo	31043	Azuelo	45	38	7
Villa de Aguilar	31008	Aguilar de Codés	66	66	0
Villa de Genebilla	31116	Genevilla	63	55	8
Villa de Cabredo	31063	Cabredo	54	45	9
Marañón	31162	Marañón	57	49	8
Villa de La Población *y su barrio*	31141	Lapoblación	55	40	15
Villa de Espronceda	31096	Espronceda	33	23	10
Villa de Desoxo	31079	Desojo	49	35	14
Total			**508**	**427**	**81**

FUENTE: AGN. Apeo de Fuegos 1646, legajo 14, nº 3, imágenes 1-81.

[10] AL MARGEN: *"[…] Y cada uno de los señores curas hazen esta declaración conforme les toca en sus parroquias como ba expresado por esta declaración Y por los capítulos de este apeo consta por menor con distinción en cada una de las seis parroquias […]". (AGN. Apeo de Fuegos 1646, legajo 14, nº 1, imagen 79).*

[11] AL MARGEN: "(Cruz) 1647. *Apeo de la çiudad de Biana, Bargota, Aras y La Zagurría que son de su Jurisdición y barrios de la dicha ciudad*". (AGN. Apeo de Fuegos 1646, legajo 14, nº 2 imagen 70).

INSTITUTO NACIONAL DE ESTADÍSTICA

14. Villas de Dicastillo, Allo, Lerín, San Adrián, Andosilla y Azagra

Lugares 1646	Código INE	Municipio actual	Total	Vecinos Propietarios	Vecinos Moradores
Villa de Dicastillo	31080	Dicastillo	114	80	34
Villa de Allo	31012	Allo	128	108	20
Villa de Lerín	31152	Lerín	245	185	60
Villa de Sanadrián	31215	San Adrián	39	22	17
Villa de Andosilla	31015	Andosilla	100	86	14
Villa de Azagra	31042	Azagra	85	64	21
Total			**711**	**545**	**166**

FUENTE: AGN. Apeo de Fuegos 1646, legajo 14, nº 4-9.

15. Valle de Yerri/Deierri[12]

Lugares 1646	Código INE	Municipio actual	Total	Vecinos Propietarios	Vecinos Moradores
Lezáun	31154	Lezáun	29	21	8
Abárçuça	31002	Abárzuza/Abartzuza	103	73	30
Ariçala	31260	Arizala/Aritzala	18	8	10
Yruñela	31260	Iruñuela	15	13	2
Ibiricu	31260	Ibiricu de Yerri/Ibiriku Deierri	14	11	3
Azcona	31260	Azcona/Aizkoa	45	33	12
Ugar	31260	Ugar	27	21	6
Arizaleta	31260	Arizaleta/Aritzaleta	27	22	5
Rieçu	31260	Riezu/Errezu	31	22	9
Villanueba	31260	Villanueva de Yerri/Hiriberri Dierri	52	48	4
Murillo	31260	Murillo de Yerri/Murelu Deierri	10	6	4
Alloz	31260	Alloz/Allotz	8	1	7
Lácar	31260	Lácar/Lakar	20	10	10
Lorca	31260	Lorca/Lorka	22	13	9
Arandigoyen	31260	Arandigoyen/Arandigoien	9	3	6
Grocin	31260	Grocin/Gorozin	10	9	1
Çurucuáin	31260	Zurucuáin/Zurukuain	19	13	6
Zábal	31260	Zábal	5	4	1
Murugarren	31260	Murugarren	15	13	2
Muru	31260	Muru	1	1	0
Bearin	31260	Bearin	5	3	2
Eraul	31260	Eraul	28	19	9
Total			**513**	**367**	**146**

FUENTE: AGN. Apeo de Fuegos 1646, legajo 14, nº 10, imágenes 1-88.

[12] AL MARGEN: "Cruz) *Apeo del Balle de Yerri 1646. Está ajustado este Apeo y se ha hallado haver cumplido assí con la Instruçión y Ley del Reino, como en el número de las vezindades con las distinçiones que se le ordenan al apeador, menos el lugar de Elviru que no está en el Apeo y es de una casa de vezinos avitante.* (Rúbrica)". (AGN. Apeo de Fuegos 1646, legajo 14, nº 10, imagen 88).

INSTITUTO NACIONAL DE ESTADÍSTICA

16. Valle de Allín/Allin

Lugares 1646	Código INE	Municipio actual	Total	Vecinos Propietarios	Vecinos Moradores
Echábarri	31011	Echávarri	30	28	2
Amillano	31011	Amillano	6	6	0
Artabia	31011	Artavia	12	6	6
Galdeano	31011	Galdeano	30	28	2
Muneta	31011	Muneta	10	9	1
Aramendía	31011	Aramendía	16	16	0
Eulz	31011	Eulz	24	20	4
Larrión	31011	Larrión	11	10	1
Ganuza	31168	Ganuza	32	31	1
Ollobarren	31168	Ollobarren	27	23	4
Ollogoyen	31168	Ollogoyen	19	17	2
Arteaga	31168	Arteaga	3	3	0
Metautén	31168	Metautén	16	11	5
Zufía	31168	Zufía	24	18	6
Arbeyza	31011	Arbeiza	15	10	5
Zubielqui	31011	Zubielqui	19	16	3
Total			**294**	**252**	**42**

FUENTE: AGN. Apeo de Fuegos 1646, legajo 14, nº 11, imágenes 1-55.

17. Valle de La Solana

Lugares 1646	Código INE	Municipio actual	Total	Vecinos Propietarios	Vecinos Moradores
Villatuerta	31257	Villatuerta	62	54	8
Muniáin	31005	Muniáin de la Solana	26	21	5
Villa de Oteiza	31200	Oteiza	58	54	4
Aberin	31005	Aberin	19	5	14
Morentin	31174	Morentin	60	52	8
Ayegui	31041	Ayegui/Aiegi	18	12	6
Arellano	31030	Arellano	98	77	21
Total			**341**	**275**	**66**

FUENTE: AGN. Apeo de Fuegos, legajo 14, nº 12, imágenes 1-48.

INSTITUTO NACIONAL DE ESTADÍSTICA

18. Valle de Doneztebe/Santesteban

Lugares 1646	Código INE	Municipio actual	Total	Vecinos Propietarios	Vecinos Moradores
Igúzquiza	31125	Igúzquiza	23	14	9
Villa de Arróniz	31036	Arróniz	131	110	21
Barbarin	31046	Barbarin	26	20	6
Urbiola	31125	Urbiola	14	11	3
Ázqueta	31125	Ázqueta	12	8	4
Labeaga	31125	Labeaga	6	4	2
Villa de Villamayor	31255	Villamayor de Monjardín	38	32	6
Luquin	31160	Luquin	40	27	13
Total			**290**	**226**	**64**

FUENTE: AGN. Apeo de Fuegos 1646, legajo 14, nº 13, imágenes 1-43.

19. Villas de Mendavia, Sesma, Lodosa, Sartaguda y Cárcar

Lugares 1646	Código INE	Municipio actual	Total	Vecinos Propietarios	Vecinos Moradores
Villa de Mendabia	31165	Mendavia	111	76	35
Villa de Sesma	21224	Sesma	207	167	40
Villa de Lodosa	31157	Lodosa	166	140	26
Villa de Sartaguda	31223	Sartaguda	19	18	1
Villa de Cárcar	31066	Cárcar	127	109	18
Total			**630**	**510**	**120**

FUENTE: AGN. Apeo de Fuegos 1646, legajo 14, nº 14-18.

INSTITUTO NACIONAL DE ESTADÍSTICA

Merindad de OLITE

1. Ciudades y villas de la Merindad de Olite
2. Valle de Valdorba

Total de vecinos propietarios: 2.253
Total de vecinos moradores: 1.207
Total general de la vecindad: 3.460
Total despoblados: 2

INSTITUTO NACIONAL DE ESTADÍSTICA

1. Ciudades y villas de la Merindad de Olite[1]

Lugares 1646	Código INE	Municipio actual	Total	Vecinos Propietarios	Vecinos Moradores
Ciudad de Olitte	31191	Olite/Erriberri	239	124	115
Villa de Caparrosso	31065	Caparroso	142	101	41
Villa de Traibuenas	31178	Traibuenas	7	1	6
Villa de Santa Cara	31220	Santacara	46	36	10
Villa de Uxué	31235	Ujué	135	118	17
Villa de San Martín de Unx	31217	San Martín de Unx	88	72	16
Villa de Pitillas	31205	Pitillas	53	29	24
Villa de Murillo el Fruto	31179	Murillo el Fruto	44	33	11
Villa de Murillo el Cuende	31178	Murillo el Cuende	16	8	8
Villa de Beire	31051	Beire	30	23	7
Çiudad de Taffalla	31227	Tafalla	451	395	56
Villa de Artasona	31038	Artajona	160	134	26
Villa de Mendigorría	31167	Mendigorría	141	86	55
Muruzábal de Andión	31167	Muruzábal de Andión	4	1	3
Villa de Larraga	31142	Larraga	216	129	87
Villa de Verbinçana	31053	Berbinzana	54	41	13
Villa de Miranda	31171	Miranda de Arga	266	180	86
Villa de Falçes	31104	Falces	317	181	136
Villa de Peralta	31202	Peralta/Azkoien	298	126	172
Villa de Funes	31107	Funes	62	34	28
Villa de Marçilla	31163	Marcilla	78	28	50
Villa de Milagro	31169	Milagro	129	75	54
Total			**2.976**	**1.955**	**1.021**

FUENTE: AGN. Apeo de Fuegos 1646, legajo 29, nº 51, imagen 1.

2. Valle de Orba (Valdorba)

Lugares 1646	Código INE	Municipio actual	Total	Vecinos Propietarios	Vecinos Moradores
Barásoain	31045	Barásoain	105	59	46
Garínoain	31114	Garínoain	32	11	21
Lepuçain[2]	31s/n	Lepuzain, Granja de (Olóriz/Oloritz). Despoblado	2	1	1
Sansomáin	31150	Sansomáin	6	3	3
Solchaga	31192	Solchaga	15	4	11
Echaguen	31192	Echagüe	10	7	3
Olóriz	31192	Olóriz/Oloritz	13	7	6
Orizín	31192	Oricín	7	7	0
Bariáin	31192	Bariáin	4	1	3

[1] AL MARGEN: "*Suman así la partida de los veçinos propietarios como la de los moradores habitantes, ambas juntas, tres mil quatroçientos sesenta, incluso en ellos 20 palaçios y 125 pobres*". (AGN, legajo 29, nº 51, imagen 1).

[2] **Lepuzain**: Madoz cita a este lugar como: "Lugar o más bien granja, del Valle de Orba". (MADOZ, PASCUAL, *op. cit.*).

INSTITUTO NACIONAL DE ESTADÍSTICA

Lugares 1646	Código INE	Municipio actual	Total	Vecinos Propietarios	Vecinos Moradores
Unçué	31238	Unzué/Untzue	41	21	20
Mendíbil	31192	Mendívil	9	6	3
Oríssoain	31197	Orísoain	44	23	21
Artariáin	31150	Artariáin	23	17	6
Iracheta	31150	Iracheta	8	7	1
Munarrizqueta	31150	Amunarrizqueta	6	3	3
Leoz	31150	Leoz/Leotz	10	7	3
Iriberri	31150	Iriberri	2	0	2
Olletta	31150	Olleta	32	29	3
Amátriain	31150	Amátriain	11	9	2
Maquíriain	31150	Maquírriain	8	7	1
Sánsoain	31150	Sánsoain	24	15	9
Musqueri Poçuelo	31s/n	Pozuelo (Leoz/Leotz). Despoblado	2	0	2
Uzquita	31150	Uzquita	5	0	5
Benegorri	31150	Benegorri	7	5	2
Bérquiz	31150	Bérquiz	10	10	0
Pueyo	31207	Pueyo	48	39	9
Total			**484**	**298**	**186**

FUENTE: AGN. Apeo de Fuegos 1646, legajo 29, nº 51, imagen 1.

INSTITUTO NACIONAL DE ESTADÍSTICA

Merindad de PAMPLONA

1. Villas de Igantzi, Arantza, Goizueta, Arano, Areso y Leitza
2. Valle de Basaburúa Menor
3. Valle de Ultzama
4. Valle de Basaburúa Mayor
5. Valle de Larraun
6. Valle de Araitz
7. Valle de Baztan
8. Valle de Bertizarana
9. Valle de Ezcabarte
10. Valle de Burunda
11. Valle de Ergoiena
12. Valle de Arakil
13. Valle de Imotz
14. Valle de Atez/Atetz
15. Valle de Odieta
16. Valle de Anue
17. Valle de Olaibar
18. Valle de Ilzarbe y villas de Obanos y Puente la Reina/Gares
19. Ciudad de Pamplona/Iruña
20. Céndea de Ansoáin/Antsoain
21. Valle de Juslapeña
22. Valle de Gulina
23. Valle de Ollo
24. Céndea de Olza/Oltza Zendea
25. Valle de Etxaurri
26. Céndea de Cizur
27. Céndea de Galar

INSTITUTO NACIONAL DE ESTADÍSTICA

Total vecinos propietarios: 5.975
Total vecinos moradores: 3.428
Total general de la vecindad: 9.403
Total Palacios: 34
Total pobres: 77
Total despoblados: 4



FUENTE: España. Ministerio de Cultura y Deporte. Archivo General de Simancas. Descripción de los confines del Reino de Navarra […]. 1682. MPD, 025, 188.

INSTITUTO NACIONAL DE ESTADÍSTICA

1. Villas de Igantzi, Arantza, Goizueta, Arano, Areso y Leitza

Lugares 1646	Código INE	Municipio actual	Total	Vecinos Propietarios	Vecinos Moradores
Villa de Yanci	31259	Igantzi	80	52	28
Villa de Aranaz	31022	Arantza	113	74	39
Villa de Goyçueta	31117	Goizueta	121	77	44
Villa de Arano	31024	Arano	47	31	16
Villa de Aresso	31031	Areso	72	51	21
Villa de Leyça	31149	Leitza	93	68	25
Total			**526**	**353**	**173**

FUENTE: AGN, Apeo de Fuegos 1646, legajo 2, nº 18, imágenes 1-21.

2. Valle de Basaburúa Menor

Lugares 1646	Código INE	Municipio actual	Total	Vecinos Propietarios	Vecinos Moradores
Escurra	31102	Ezkurra	43	32	11
Erasun	31090	Eratsun	39	31	8
Saldías	31213	Saldías	21	20	1
Beynça – Labayen	31137	Beintza-Labaien	98	83	15
Total			**201**	**166**	**35**

FUENTE: AGN, Apeo de Fuegos 1646, legajo 2, nº18, imágenes 21-30.

3. Valle de Ultzama

Lugares 1646	Código INE	Municipio actual	Total	Vecinos Propietarios	Vecinos Moradores
Liçaso	31236	Lizaso	16	13	3
Gorron Olano	31236	Gorrontz-Olano	8	7	1
Guerendiayn	31236	Gerendiain	8	7	1
Galayn y Urriçola	31236	Urritzola-Galain	17	12	5
Elso y Larraspe	31236	Eltso	9	9	0
Yrayçoz	31236	Iraizotz	19	16	3
Alcoz	31236	Alkotz	14	10	4
Arrayz y Orquín	31236	Arraitz-Orkín	20	20	0
Larrainçar	31236	Larraintzar	20	17	3
Çenoz	31236	Zenotz	7	5	2
Aussa y	31236	Auza	15	13	2
Elçaburu	31236	Eltzaburu	6	6	0
Juarbe	31236	Suarbe	6	5	1
Ylarregui	31236	Ilarregi	12	12	0
Total			**177**	**152**	**25**

FUENTE: AGN, Apeo de Fuegos 1646, legajo 2, nº 18, imágenes 30-43.

INSTITUTO NACIONAL DE ESTADÍSTICA

4. Valle de Basaburúa Mayor

Lugares 1646	Código INE	Municipio actual	Total	Vecinos Propietarios	Vecinos Moradores
Oroqueta	31049	Orokieta	5	3	2
Herbiti	31049	Erbiti	6	6	0
Garçaron	31049	Gartzaron	9	7	2
Jaunsaras	31049	Jauntsarats	2	2	0
Ygoa	31049	Igoa	3	2	1
Arrarás	31049	Arrarats	9	8	1
Beruete[1]	31049	Beruete	28	28	0
Ichaso	31049	Itsaso	13	11	2
Yaben	31049	Ihaben	9	7	2
Veramendi	31049	Beramendi	4	3	1
Udave	31049	Udabe	5	4	1
Total			**93**	**81**	**12**

FUENTE: AGN. Apeo de Fuegos 1646, legajo 2, nº 18, imágenes 43-52.

5. Valle de Larraun

Lugares 1646	Código INE	Municipio actual	Total	Vecinos Propietarios	Vecinos Moradores
Aldaz	31144	Aldatz	27	25	2
Echarri	31144	Etxarri	15	14	1
Arruiz	31144	Arruitz	14	10	4
Muguiro	31144	Mugiro	8	7	1
Allí	31144	Allí	14	12	2
Aztiz	31144	Astitz	10	9	1
Oderiz	31144	Oderitz	10	8	2
Madoz	31144	Madotz	9	9	0
Iribas	31144	Iribas	15	14	1
Baraibar	31144	Baraibar	17	13	4
Lecumberri	31908	Lekunberri	37	18	19
Alviessu	31144	Albiasu	5	5	0
Errazquin	31144	Errazkin	26	23	3
Azpiroz y Leçeta	31144	Azpirotz y Lezaeta	32	27	5
Huyci	31144	Uitzi	20	17	3
Gorriti	31144	Gorriti	25	15	10
Total			**284**	**226**	**58**

FUENTE: AGN. Apeo de Fuegos 1646, legajo 2, nº 18, imágenes 53-73.

[1] AL MARGEN: "[…] *Se acabó el dicho apeo, y por el juramento que tienen hecho no sienten ni saben que aya otra cosa más que apear. De manera que ay veinte y ocho veçinos con los medios veçinos que van apeados y más los pobres y molino y en ello ay una viuda* […]*".* (AGN. Apeos 1646, leg. 2, nº 18, imagen 49).

INSTITUTO NACIONAL DE ESTADÍSTICA

6. Valle de Araitz

Lugares 1646	Código INE	Municipio actual	Total	Vecinos Propietarios	Vecinos Moradores
Attallu	31020	Atallu	33	23	10
Arriba	31020	Arribe	37	29	8
Azcárate	31020	Azkarate	41	28	13
Gaynça	31020	Gaintza	31	24	7
Uztegui	31020	Uztegi	32	25	7
Inça	31020	Intza	48	30	18
Betelu	31055	Betelu	52	43	9
Villa de Lanz	31140	Lantz	36	26	10
Total			**310**	**228**	**82**

FUENTE: AGN. Apeo de Fuegos 1646, legajo 2, nº 18, imágenes 73-88. / nº 19, imagen 1.

7. Valle de Baztan

Lugares 1646	Código INE	Municipio actual	Total	Vecinos Propietarios	Vecinos Moradores
Almandoz	31050	Almandoz	28	25	3
Berrueta	31050	Berroeta	30	25	5
Aniz	31050	Aniz	13	11	2
Çiga	31050	Ziga	51	47	4
Irurita	31050	Irurita	97	84	13
Garçayn	31050	Gartzain	54	50	4
Elizondo	31050	Elizondo	95	93	2
Elvetea	31050	Elbete	32	30	2
Arisçun	31050	Arizkun	77	74	3
Azpilcueta	31050	Azpilkueta	45	41	4
Erraçu	31050	Erratzu	112	98	14
Maya	31050	Amaiur/Maya	45	40	5
Lecaroz	31050	Lekaroz	51	47	4
Arraioz	31050	Arraioz	43	40	3
Oronoz	31050	Oronoz	39	27	12
Total			**812**	**732**	**80**

FUENTE: AGN. Apeo de Fuegos 1646, legajo 2, nº 19, imágenes 1-40.

8. Valle de Bertizarana

Lugares 1646	Código INE	Municipio actual	Total	Vecinos Propietarios	Vecinos Moradores
Oyaregui	31054	Oieregi	21	18	3
Narbart	31054	Narbarte	54	44	10
Legassa	31054	Legasa	33	29	4
Villa de Santesteban de Lerín	31221	Doneztebe/Santesteban	67	46	21
Gaztelu	31081	Gaztelu	14	14	0
Azcárraga	31081	Askarraga	43	37	6
Oyz	31187	Oiz	20	14	6
Urroz	31244	Urroz	25	23	2
Villa de Ituren	31129	Ituren	113	84	29
Çubieta	31263	Zubieta	67	48	19
Algorriaga	31087	Elgorriaga	37	29	8
Villa de Sumbil	31226	Sunbilla	110	90	20
Villa de Echalar	31082	Etxalar	133	96	37
Villa de Bera	31250	Bera	212	139	73
Villa de Lesaca *y casas de* Alcayaga[2]	31153	Lesaka	281	156	125
Çugaramurdi	31264	Zugarramurdi	39	38	1
Total			**1.269**	**905**	**364**

FUENTE: AGN. Apeos de Fuegos 1646, legajo 2, nº 19, imágenes 44-98.

9. Valle de Ezcabarte

Lugares 1646	Código INE	Municipio actual	Total	Vecinos Propietarios	Vecinos Moradores
Garrués	31101	Garrués	3	3	0
Ezcaba	31101	Ezcaba	2	2	0
Arçoz	31101	Azoz	9	7	2
Oricáyn	31101	Oricáin	20	19	1
Arre	31101	Arre	33	23	10
Sorauren	31101	Sorauren	27	24	3
Eussa	31101	Eusa	6	6	0
Adériz	31101	Adériz	2	0	2
Macarriayn	31101	Makirriain	11	10	1
Anoz	31101	Anoz	8	7	1
Çíldoz	31101	Cíldoz	13	10	3
Orrio	31101	Orrio	8	8	0
Total			**142**	**119**	**23**

FUENTE: AGN. Apeo de Fuegos 1646, legajo 2, nº 20, imágenes 2-5 / 95-102.

[2] AL MARGEN: "[…] *Con esto se acabó el dicho Apeo de la Villa, y por el juramento que tienen echo no sienten ni saben que aya otra cosa que apear en la dicha villa conforme a la dicha comisión. De manera que ay en esta villa ciento y cinquenta y seis vezinos y ciento y veinte y cinco moradores, y en todos ellos están inclusos veynte y seis viudas; y ansí mismo ay tres pobres más de solemnidad. Y en las dichas casas de* ***Alcayaga*** *que van señaladas con dos rayitas ay nuebe casas quemadas y derruydas con muy poca avitación* […]". (AGN. Apeo de Fuegos 1646, legajo 2, nº 19, imagen 39).

INSTITUTO NACIONAL DE ESTADÍSTICA

10. Valle de Burunda

Lugares 1646	Código INE	Municipio actual	Total	Vecinos Propietarios	Vecinos Moradores
Bacáycoa	31044	Bakaiku	25	20	5
Iturmendi	31130	Iturmendi	38	34	4
Urdiáyn	31240	Urdiain	50	46	4
Alçaçua	31010	Altsasu/Alsasua	112	96	16
Çiordia	31073	Ziordia	58	45	13
Olaçagutía	31189	Olazti/Olazagutía	64	53	11
Villa de Echarriaran	31084	Etxarri/Aranatz	86	71	15
Liçarraga	31084	Lizarragabengoa	4	0	4
Villa de Arbiçu	31027	Arbizu	38	33	5
Total			**475**	**398**	**77**

FUENTE: AGN. Apeo de Fuegos 1646, legajo 2, nº 20, imágenes 6-31.

11. Valle de Ergoiena

Lugares 1646	Código INE	Municipio actual	Total	Vecinos Propietarios	Vecinos Moradores
Liçarraga	31091	Lizarraga	31	18	13
Torrano	31091	Dorrao/Torrano	21	20	1
Unanua	31091	Unanu	25	17	8
Villa de Lacunça	31138	Lakuntza	52	37	15
Arruaçu	31037	Arruazu	30	27	3
Villa de Huarte Araquil	31123	Uharte Arakil	61	39	22
Total			**220**	**158**	**62**

FUENTE: AGN. Apeo de Fuegos 1646, legajo 2, nº 20, imágenes 31-44.

12. Valle de Arakil

Lugares 1646	Código INE	Municipio actual	Total	Vecinos Propietarios	Vecinos Moradores
Irañeta	31127	Irañeta	41	32	9
Yabar	31025	Ihabar	34	27	7
Villanueva	31025	Hiriberri/Villanueva	27	15	12
Satrústegui	31025	Satrustegi	18	15	3
Çuaçu	31025	Zuhatzu	10	8	2
Eguiarreta	31025	Egiarreta	19	14	5
Echarren	31025	Etxarren	11	7	4
Ecay	31025	Ekai	14	11	3
Urriçola	31025	Urritzola	7	7	0
Içurdiaga	31025	Izurdiaga	20	14	6
Erroz	31025	Errotz	10	8	2
Ayzcorbe	31025	Aizkorbe	7	5	2
Echebarría	31025	Etxeberri	7	6	1
Irurçun	31025	Irurtzun	19	13	6
Total			**244**	**182**	**62**

FUENTE: AGN. Apeo de Fuegos 1646, legajo 2, nº 20, imágenes 45-63.

INSTITUTO NACIONAL DE ESTADÍSTICA

13. Valle de Imotz

Lugares 1646	Código INE	Municipio actual	Total	Vecinos Propietarios	Vecinos Moradores
Urriza	31126	Urritza	3	3	0
Goldáraz	31126	Goldaratz	7	7	0
Latasa	31126	Latasa	9	7	2
Erasso	31126	Eraso	7	5	2
Çarranz	31126	Zarrantz	4	4	0
Echaleçu	31126	Etxaleku	26	21	5
Orcoz	31126	Oskotz	20	18	2
Múzquiz	31126	Muskitz	12	10	2
Total			**88**	**75**	**13**

FUENTE: AGN. Apeo de Fuegos 1646, legajo 2, nº 20, imágenes 63-71.

14. Valle de Atez/Atetz

Lugares 1646	Código INE	Municipio actual	Total	Vecinos Propietarios	Vecinos Moradores
Beunça	31040	Beunza	15	13	2
Verasáyn	31040	Berasáin	6	6	0
Cianda	31040	Ciganda	5	5	0
Eguílor	31040	Eguíllor	1	1	0
Herice	31040	Erice	6	6	0
Eguaras	31040	Eguaras	12	11	1
Aróztegui	31040	Aróstegui	9	9	0
Total			**54**	**51**	**3**

FUENTE: AGN. Apeo de Fuegos 1646, legajo 2, nº 20, imágenes 71-76.

15. Valle de Odieta

Lugares 1646	Código INE	Municipio actual	Total	Vecinos Propietarios	Vecinos Moradores
Gasque	31186	Gascue	10	10	0
Guelvençu	31186	Guelbenzu	7	7	0
Latassa	31186	Latasa	9	9	0
Ripa	31186	Ripa	12	12	0
Anocíbar	31186	Anocíbar	13	12	1
Ciáurriz	31186	Ciáurriz	16	14	2
Total			**67**	**64**	**3**

FUENTE: AGN. Apeo de Fuegos 1646, legajo 2, nº 20, imágenes 76-82.

INSTITUTO NACIONAL DE ESTADÍSTICA

16. Valle de Anue

Lugares 1646	Código INE	Municipio actual	Total	Vecinos Propietarios	Vecinos Moradores
Etuláyn	31017	Etulain	6	4	2
Leazque	31017	Leazkue	6	3	3
Egozque	31017	Egozkue	18	14	4
Olagüe	31017	Olagüe	28	22	6
Ariçu	31017	Aritzu	9	8	1
Esçáin	31017	Etsain	17	11	6
Buratáyn	31017	Buratain	14	8	6
Total			**98**	**70**	**28**

FUENTE: AGN. Apeo de Fuegos 1646, legajo 2, Nº 20, imágenes 82-89.

17. Valle de Olaibar

Lugares 1646	Código INE	Municipio actual	Total	Vecinos Propietarios	Vecinos Moradores
Osacáyn	31188	Osacáin	6	5	1
Ostiz	31186	Ostiz	28	18	10
Endériz	31188	Endériz	7	7	0
Beraiz	31188	Beraiz	2	2	0
Sandio	31188	Zandio	3	2	1
Olabe	31188	Olave	11	10	1
Oláiz	31188	Oláiz	5	5	0
Total			**62**	**49**	**13**

FUENTE: AGN. Apeo de Fuegos 1646, legajo 2, nº 20, imágenes 89-95.

18. Valle de Ilzarbe y villas de Obanos y Puente la Reina/Gares

Lugares 1646	Código INE	Municipio actual	Total	Vecinos Propietarios	Vecinos Moradores
Villa de Obanos	31183	Obanos	125	80	45
Legarda	31147	Legarda	43	35	8
Uterga y Olandayn	31246	Uterga	53	36	17
Muruçabal	31180	Muruzábal	52	35	17
Auriz	31058	Auritz/Burguete	3	3	0
Larráyn	31007	Larráin	1	0	1
Adiós	31007	Adiós	39	29	10
Henériz	31089	Enériz/Eneritz	62	26	36
Ucar	31234	Ucar	52	39	13
Viurrún	31056	Biurrun	38	29	9
Olcoz	31056	Olcoz	28	16	12
Tirapu	31229	Tirapu	28	18	10
Añorbe	31018	Añorbe	98	71	27

INSTITUTO NACIONAL DE ESTADÍSTICA

Lugares 1646	Código INE	Municipio actual	Total	Vecinos Propietarios	Vecinos Moradores
Barasoyn Gaiz	31147	Basongaiz	2	0	2
Aquitorráyn	31s/n	Aquiturráin (Uterga). Despoblado	1	0	1
Sarría	31206	Señorío de Sarría	1	0	1
Sotés	31s/n	Sotés (Puente la Reina/Gares). Despoblado	2	0	2
Yriberri[3]	31s/n	Iriberri (Puente la Reina/Gares). Despoblado	1	0	1
Villa de La Puente de la Reyna	31206	Puente la Reina/Gares	453	179	274
Total			**1.082**	**596**	**486**

FUENTE: AGN. Apeo de Fuegos 1646, legajo 2, nº 21, imágenes 1-50.

19. Ciudad de Pamplona[4]

Lugares 1646	Código INE	Municipio actual	Total	Vecinos Propietarios	Vecinos Moradores
Ciudad de Pamplona	31201	Pamplona/Iruña			
- Parroquia de San Cernín			282	95	187
- Parroquia de San Lorenço			331	70	261
- Parroquia de San Nicolás			462	95	367
- Parroquia de San Juan			703	152	551
Total			**1.778**	**412**	**1.366**

FUENTE: AGN. Apeo de Fuegos 1646. Legajo 2, nº 22, imágenes 6-77.

20. Céndea de Ansoáin/Antsoain

Lugares 1646	Código INE	Municipio actual	Total	Vecinos Propietarios	Vecinos Moradores
Ansoáin	31016	Ansoáin/Antsoain	14	4	10
Artica	31902	Artica	15	11	4
Verrioçar	31903	Berriozar	18	13	5
Ayçoáin	31902	Aizoáin	12	5	7
Verrio Plano	31902	Berrioplano	15	7	8
Verrio Suso	31902	Berriosuso	27	14	13
Loça	31902	Loza	10	8	2
Larragueta	31902	Larragueta	12	7	5
Anézcar	31902	Añézcar	9	6	3
Ateyça	31902	Oteiza	9	8	1
Elcarte	31902	Elcarte	10	9	1
Vallarráyn	31902	Ballariáin	6	4	2
Total			**157**	**96**	**61**

FUENTE: AGS. Apeo de Fuegos 1646, legajo 2, nº 24, imágenes 1-13.

[3] **Iriberri**: Perteneció al Señorío de Villanueva. (*Archivo del patrimonio inmaterial de Navarra [en línea]*. (Visto: 5 de febrero de 2018). Disponible en Web: http://navarchivo.unavarra.es/index.php/es/localidades/pamplona/senorio-de-villanueva).

[4] AL MARGEN: "*Ay en la ciudad de Pamplona quatroçientos y doçe vecinos propietarios y mil y treçientos y sesenta y seis avitantes inclusos treinta y ocho pobres* (Rúbrica)". (AGN. Apeo de Fuegos 1646, legajo 2, nº 22, imagen 78).

INSTITUTO NACIONAL DE ESTADÍSTICA

21. Valle de Juslapeña

Lugares 1646	Código INE	Municipio actual	Total	Vecinos Propietarios	Vecinos Moradores
Unçu	31136	Unzu	8	7	1
Navaz	31136	Navaz	11	10	1
Belçunce	31136	Belzunce	8	8	0
Ussi	31136	Usi	4	2	2
Ollacarizqueta	31136	Ollacarizqueta	5	5	0
Garçariáyn	31136	Garciriáin	6	4	2
Marcaláyn	31136	Marcaláin	13	9	4
Larráyoz	31136	Larráyoz	7	7	0
Arístregui	31136	Arístregui	5	5	0
Niuyn	31136	Nuin	11	11	0
Beorburu	31136	Beorburu	7	7	0
Osácar	31136	Osácar	7	7	0
Osinaga	31136	Osinaga	8	8	0
Total			**100**	**90**	**10**

FUENTE: AGN. Apeo de Fuegos 1646, legajo 2, nº 24, imágenes 13-22.

22. Valle de Gulina

Lugares 1646	Código INE	Municipio actual	Total	Vecinos Propietarios	Vecinos Moradores
Larumbe	31131	Larumbe	7	7	0
Larrainziz[5]	31131	Larumbe	9	8	1
Orayen[6]	31131	Larumbe	5	5	0
Gulina	31131	Gulina	5	5	0
Aguinaga	31131	Aguinaga	7	3	4
Çia	31131	Zia	9	9	0
Sarasate	31131	Sarasate	5	5	0
Herize	31131	Erice	10	5	5
Sarasa	31131	Sarasa	19	19	0
Yça	31131	Iza/Itza	9	4	5
Çuasti	31131	Zuasti	7	4	3
Aldaba	31131	Aldaba	11	7	4
Ordériz	31131	Ordériz	3	2	1
Ariz	31131	Ariz	4	0	4
Lete	31131	Lete	8	7	1
Ochovi	31131	Ochovi	8	6	2
Attondo	31131	Atondo	9	7	2
Total			**135**	**103**	**32**

FUENTE: AGN. Apeo de Fuegos 1646, legajo 2, nº 24, imágenes 22-37.

[5] **Larrainciz ó Larrainzu:** Con estos dos nombres se menciona a este lugar y luego barrio de Larumbe en el Diccionario de Antigüedades de Navarra. (YANGUAS Y MIRANDA, JOSÉ (1840). *Diccionario de Antigüedades del Reino de Navarra*. Tomo III. Pamplona).

[6] **Orayen**: "Antiguo lugar, y luego barrio de Larumbe, en el Valle de Gulina". (*Gran Enciclopedia de Navarra [en línea]*. (Visto 23 de octubre de 2017). Disponible en web: http://www.enciclopedianavarra.com).

INSTITUTO NACIONAL DE ESTADÍSTICA

23. Valle de Ollo

Lugares 1646	Código INE	Municipio actual	Total	Vecinos Propietarios	Vecinos Moradores
Anoz	31194	Anotz	8	8	0
Ylçarbe	31194	Iltzarbe	13	13	0
Ollo	31194	Ollo	30	24	6
Senosiáyn	31194	Senoseáin	18	17	1
Arteta	31194	Arteta	20	14	6
Ulçurrun	31194	Iltzurrun	14	11	3
Saldize	31194	Saldise	9	9	0
Eguíllor	31194	Eguíllor	7	7	0
Beasoáin	31194	Beasoáin	9	6	3
Total			**128**	**109**	**19**

FUENTE: AGN. Apeo de Fuegos 1646, legajo 2, nº 24, imágenes 37-46

24. Céndea de Olza/Oltza Zendea

Lugares 1646	Código INE	Municipio actual	Total	Vecinos Propietarios	Vecinos Moradores
Olça	31193	Olza	14	4	10
Liçasoáyn	31193	Lizasoáin	13	7	6
Asiáyn	31193	Asiáin	52	25	27
Içu	31193	Izu	10	8	2
Artázcoz	31193	Artázcoz	21	15	6
Eyzcue	31193	Izcue	17	16	1
Orcoyen	31906	Orkoien	20	9	11
Araçuri	31193	Arazuri	34	15	19
Ororbia	31193	Ororbia	39	26	13
Ybero	31193	Ibero	40	26	14
Total			**260**	**151**	**109**

FUENTE: AGN. Apeo de Fuegos, legajo 2, nº 24, imágenes 46-61.

25. Valle de Etxauri

Lugares 1646	Código INE	Municipio actual	Total	Vecinos Propietarios	Vecinos Moradores
Echauri	31085	Etxauri	61	37	24
Ciriça	31075	Ciriza/Ziritza	22	19	3
Echarri	31083	Echarri/Etxarri	22	19	3
Vidaurreta	31253	Bidaurreta	30	18	12
Belascoáyn	31052	Belascoáin	27	20	7
Arraiça	31262	Arraiza	41	31	10
Ubani	31262	Ubani	13	6	7
Çabalça	31262	Zabalza/Zabaltza	28	20	8
Otaçu	31085	Otazu	4	0	4
Total			**248**	**170**	**78**

FUENTE: AGN. Apeo de Fuegos 1646, legajo 2, nº 24, imágenes 61-76.

INSTITUTO NACIONAL DE ESTADÍSTICA

26. Céndea de Cizur

Lugares 1646	Código INE	Municipio actual	Total	Vecinos Propietarios	Vecinos Moradores
Heriate	31076	Eriete	10	1	9
Larraya	31076	Larraya	9	6	3
Undiano	31076	Undiano	25	15	10
Astráyn[7]	31076	Astráin	29	19	10
Muru Astráyn	31076	Muru-Astráin	20	19	1
Paternáyn	31076	Paternáin	10	9	1
Sagués	31076	Sagüés	7	5	2
Gazólaz	31076	Gazólaz	20	13	7
Ciçur Mayor	31076	Cizur	21	9	12
Baraniáyn	31901	Barañáin/Barañain	12	0	12
Ciçur Menor	31076	Cizur Menor	12	6	6
Guenduláin	31076	Guenduláin	20	5	15
Çariquegui	31076	Zariquiegui	9	6	3
Eulça[8]	31s/n	Eulza, Termino Redondo de (Barañáin/Barañain). Despoblado	1	0	1
Total			**205**	**113**	**92**

FUENTE: AGN. Apeo de Fuegos 1646, legajo 2, nº 24, imágenes 76-93.

27. Céndea de Galar

Lugares 1646	Código INE	Municipio actual	Total	Vecinos Propietarios	Vecinos Moradores
Galar	31109	Galar	22	19	3
Esparça	31109	Esparza de Galar	39	27	12
Arlegui	31109	Arlegui	13	9	4
Subiça	31109	Subiza	31	18	13
Olaz	31109	Olaz Subiza	12	10	2
Veriáyn	31109	Beriáin	25	15	10
Salinas	31109	Salinas de Pamplona	19	12	7
Cordobilla	31109	Cordobilla	3	0	3
Esquíroz	31109	Esquíroz	24	16	8
Total			**188**	**126**	**62**

FUENTE: AGN. Apeo de Fuegos 1646, legajo 2, nº 24, imágenes 93-105.

INSTITUTO NACIONAL DE ESTADÍSTICA

[7] AL MARGEN: "[…] *Con esto se acabó el Apeo deste lugar. Y por el juramento que tienen hecho no sienten ni saben que aya otra cosa que apear. De manera que ay dezinueve vezinos y diez moradores. Y para que conste se asentó por auto y firmaron los que sabían.* […] *más en una casilla pequeña como una pocilga que es de García de Esparça vezino asentado arriba, vibe un hombre muy necesitado que no acude a derramas* […]". (AGN. Apeo de Fuegos 1646, legajo 2, nº 24, imagen 82).

[8] AL MARGEN: "[…] *en un Término Redondo llamado Eulça ay una casa que dixeron es de don Pedro de [?] en la qual vibe una casero que tiene arrendada la casa con su familia, y para que conste se asentó y firmó* […]". (AGN. Apeo de Fuegos 1646, legajo 2, nº 24, imagen 93).

Merindad de SANGÜESA[1]

1. Algunas villas de la Merindad de Sangüesa
2. Valle de Luzaide/Valcarlos
3. Valle del Roncal
4. Valle de Lizoáin
5. Valle de Arriasgoiti
6. Valle de Egüés/Eguisibar
7. Valle de Esteribar
8. Valle de Araguren
9. Valle de Elorz
10. Valle de Unciti
11. Valle de Ibargoiti
12. Valle de Izagaondoa
13. Valle de Aézcoa
14. Valle de Salazar
15. Valle de Erro
16. Valle de Arce/Artzi
17. Valle de Lónguida/Longida
18. Valle de Urraúl

Total vecinos propietarios: 4.185
Total vecinos moradores: 2.047
Total general de la vecindad: 6.232
Total palacios incluidos: 79
Total pobres incluidos: 129
Total despoblados: 25

INE INSTITUTO NACIONAL DE ESTADÍSTICA

[1] **Merindad de Sangüesa**: "*Suman así la Partida de los vecinos propietarios, como la de los moradores avitantes ambos juntos 6.259. Inclusos en ellos [79] palaçios y [129] pobres*". (AGN. Apeo de Fuegos 1646, legajo 22, nº 25, imagen 6). La suma Total de vecindad es: 6.232. La diferencia con el resumen del documento original puede ser debida a la falta de datos en el lugar de Zolina (31023).

1. Algunas villas de la Merindad de Sangüesa

Lugares 1646	Código INE	Municipio actual	Total	Vecinos Propietarios	Vecinos Moradores
Villa de Sangüesa	31216	Sangüesa/Zangoza	510	227	283
Villa de Lumbier	31159	Lumbier	257	171	86
Villa de Aoiz	31019	Aoiz/Agoitz	174	73	101
Villa de Monrreal	31172	Monreal	110	77	33
Villa de Urroz	31243	Urroz-Villa	110	62	48
Villa de Cásseda	31069	Cáseda	121	86	35
Villa de Burguete	31058	Auritz/Burguete	40	31	9
Villa de Villaba	31258	Villava/Atarrabia	89	34	55
Villa de Tiebas	31228	Tiebas	33	11	22
Villa de Larrassoaña	31098	Larrasoaña	112	22	90
Villa de Bessolla	31124	Vesolla	4	0	4
Total			**1.560**	**794**	**766**

FUENTE: AGN. Apeo de Fuegos 1646, legajo 22, nº 25, imagen 1.

2. Valle de Luzaide/Valcarlos

Lugares 1646	Código INE	Municipio actual	Total	Vecinos Propietarios	Vecinos Moradores
Balcarlos	31248	Luzaide/Valcarlos	57	55	2
Aibar	31009	Aibar/Oibar	123	97	26
Rocaforte	31216	Rocaforte	12	3	9
Galipienzo	31110	Gallipienzo/Galipentzu	63	48	15
Lerga	31151	Lerga	42	34	8
Eslaba	31094	Eslava	61	46	15
Sada	31212	Sada	50	39	11
Ayessa	31103	Ayesa	19	14	5
Izco	31124	Izco	15	11	4
Leache	31146	Leache/Leatxe	30	22	8
Moriones	31103	Moriones	6	5	1
Ezprogui	31103	Ezprogui	3	3	0
Abaiz	31s/n	Abaiz (Lerga). Despoblado	3	0	3
Gardeláin	31s/n	Gardaláin (Ezprogui). Despoblado	3	0	3
Julio	31s/n	Julio (Ezprogui). Despoblado	1	0	1
Arteta	31s/n	Arteta (Ezprogui). Despoblado	3	0	3
Usun Belçel	31s/n	Usumbelz (Ezprogui). Despoblado	2	0	2
Guetadar	31s/n	Guetadar (Ezprogui). Despoblado	4	0	4
Loya	31s/n	Loya (Ezprogui). Despoblado	1	0	1
Sabaiza	31s/n	Sabaiza (Ezprogui). Despoblado	8	0	8
Total			**506**	**377**	**129**

FUENTE: AGN. Apeo de Fuegos 1646, legajo 22, nº 25, imagen 1.

INSTITUTO NACIONAL DE ESTADÍSTICA

3. Valle del Roncal

Lugares 1646	Código INE	Municipio actual	Total	Vecinos Propietarios	Vecinos Moradores
Bidángoz	31252	Vidángoz/Bidankoze	77	74	3
Villa del Roncal	31210	Roncal/Erronkari	124	109	15
Uztárroz	31247	Uztárroz/Uztarroze	136	125	11
Issaba	31128	Isaba/Izaba	203	173	30
Urçainqui	31245	Urzainqui/Urzainki	90	83	7
Garde	31113	Garde	104	96	8
Burgui	31059	Burgui/Burgi	120	108	12
Burdaspal	31s/n	Burdaspal (Burgui/Burgi). Despoblado	2	1	1
Villa de Navasqués	31181	Navascués/Nabaskoze	65	59	6
Aspurz	31181	Aspurz	14	14	0
Castillo Nuevo	31071	Castillonuevo	22	22	0
Ustés	31181	Ustés	21	17	4
Total			**978**	**881**	**97**

FUENTE: AGN. Apeo de Fuegos 1646, legajo 22, nº 25, imagen 1.

4. Valle de Lizoáin

Lugares 1646	Código INE	Municipio actual	Total	Vecinos Propietarios	Vecinos Moradores
Beortegui	31156	Beortegui	8	3	5
Laboa	31156	Laboa	1	0	1
Ganáriz	31156	Janáriz	9	2	7
Ozcáriz	31156	Oscáriz	10	6	4
Leyún	31156	Leyún	5	2	3
Uroz	31156	Uroz	10	4	6
Mendióroz	31156	Mendióroz	28	19	9
Redín	31156	Redín	11	9	2
Liçoáin	31156	Lizoáin	22	12	10
Lérruz	31156	Lérruz	14	4	10
Yelz	31156	Yelz	8	4	4
Total			**126**	**65**	**61**

FUENTE: AGN. Apeo de Fuegos 1646, legajo 22, nº 25, imagen 1.

INSTITUTO NACIONAL DE ESTADÍSTICA

5. Valle de Arriasgoiti

Lugares 1646	Código INE	Municipio actual	Total	Vecinos Propietarios	Vecinos Moradores
Urrizelqui	31156	Urricelqui	7	5	2
Çaldaiz	31s/n	Zaldaiz (Urricelqui). Despoblado	1	0	1
Çunçarren	31156	Zunzarren	8	4	4
Aguinaga	31156	Señorío de Aguinaga	3	1	2
Çalba	31156	Zalba	10	7	3
Yloz	31156	Iloz	3	0	3
Total			**32**	**17**	**15**

FUENTE: AGN. Apeo de Fuegos 1646, legajo 22, nº 25, imagen 1.

6. Valle de Egüés/Eguesibar

Lugares 1646	Código INE	Municipio actual	Total	Vecinos Propietarios	Vecinos Moradores
Burlada	31060	Burlada/Burlata	24	17	7
Mendilorri	31201	Mendilorri (Barrio de la ciudad de Pamplona/ Iruña)	1	0	1
Gorráiz	31086	Gorráiz	10	0	10
Olaz	31086	Olaz	13	12	1
Sarriguren	31086	Sarriguren	5	4	1
Vadostáin	31086	Badostáin	23	15	8
Ardanaz	31086	Ardanaz	14	12	2
Huarte	31122	Huarte/Uharte	103	32	71
Azpz	31086	Azpa	2	1	1
Ustárroz	31086	Ustárroz	5	3	2
Eransus	31086	Eransus	8	0	8
Elía	31086	Elía	6	6	0
Echálaz	31086	Echálaz	3	1	2
Ibiricu	31086	Ibiricu	16	12	4
Egüés	31086	Egüés	21	12	9
Elcano	31086	Elcano	20	13	7
Sagasseta	31086	Sagaseta	8	5	3
Alçuza	31086	Alzuza	6	3	3
Egulçati	31086	Egulbati	2	0	2
Total			**290**	**148**	**142**

FUENTE: AGN. Apeo de Fuegos 1646, legajo 22, nº 25, imágenes 1-2.

INSTITUTO NACIONAL DE ESTADÍSTICA

7. Valle de Esteribar

Lugares 1646	Código INE	Municipio actual	Total	Vecinos Propietarios	Vecinos Moradores
Olloqui	31098	Olloki	5	4	1
Arleta	31098	Arleta	2	1	1
Çavaldica	31098	Zabaldika	16	6	10
Assituri[2]	31s/n	Asiturri (Irotz). Despoblado	1	0	1
Yroz	31098	Irotz	9	8	1
Anchoriz	31098	Antxoritz	**7**	**5**	**2**
Çuriain	31098	Zuriain	14	12	2
Guendulain	31098	Gendulain	5	4	1
Sarasybar	31098	Sarasibar	12	10	2
Ydoy	31098	Idoy	4	4	0
Urdániz	31098	Urdaitz/Urdáiz	13	12	1
Inbuluzqueta	31098	Inbuluzketa	10	5	5
Leranoz	31098	Leranotz	8	7	1
Tirapegui	31s/n	Tirapegui (Esteribar). Despoblado	3	0	3
Ussechi	31098	Usetxi	5	3	2
Yragui	31098	Iragi	5	5	0
Eugui	31098	Eugi	19	12	7
Urtassun	31098	Urtasun	10	2	8
Saigoz	31098	Saigots	7	3	4
Agorreta	31098	Agorreta	5	2	3
Ariçabaleta[3]	31s/n	Arizaleta (Leránoz). Despoblado	1	0	1
Çubiri	31098	Zubiri	19	12	7
Ozteriz	31098	Osteritz	7	3	4
Ylarraz y Esquiroz	31098	Ilarratz Eskirotz	10	10	0
Ydoyeta	31s/n	Idoyeta (Osteritz). Despoblado	1	0	1
Aquerreta	31098	Akerreta	8	7	1
Setuain	31098	Setoain	5	4	1
Errea	31098	Errea	4	4	0
Yruxe	31098	Irure	3	3	0
Çay	31s/n	Zai (Errea). Despoblado	2	2	0
Beleçunegui	31s/n	Belzunegui (Esteribar). Despoblado	3	1	2
Ylúrdoz	31098	Ilúrdotz	17	9	8
Total			**240**	**160**	**80**

FUENTE: AGN. Apeo de Fuegos 1646, legajo 22, nº 25, imagen 2.

[2] **Asiturri**: *"Antiguo monasterio dedicado a San Salvador en el valle de Esteribar, término de Irotz* […]; *convertido en caserío y ermita. Entre 1553 y 1678 aparece ocupado por una familia"*. (*Gran Enciclopedia de Navarra* [en línea]. (Visto 6 de octubre de 2017). Disponible en web: http://www.enciclopedianavarra.com).

[3] **Arizaleta:** *"Antiguo lugar del valle de Esteribar"*. Actualmente solo existe el término. (*Gran Enciclopedia de Navarra* [en línea]. (Visto 6 de octubre de 2017). Disponible en web: http://www.enciclopedianavarra.com).

INSTITUTO NACIONAL DE ESTADÍSTICA

8. Valle de Aranguren

Lugares 1646	Código INE	Municipio actual	Total	Vecinos Propietarios	Vecinos Moradores
Mutiloa la Alta	31023	Mutilva Alta/Mutiloagoiti	7	2	5
Mutiloa la Baja	31023	Mutilva Baja/Mutiloabeiti	6	1	5
Ylundáin	31023	Ilundáin/Ilundain	4	4	0
Aranguren	31023	Aranguren	7	5	2
Laquidáin	31023	Laquidáin/Lakidain	4	4	0
Góngora	31023	Góngora	8	0	8
Labiano	31023	Labiano	28	17	11
Çolina[4]	31023	Zolina	-	-	-
Tajonar	31023	Tajonar/Taxoare	30	9	21
Total			**94**	**42**	**52**

FUENTE: AGN. Apeo de Fuegos 1646, legajo 22, nº 25, imágenes 2-3.

9. Valle de Elorz

Lugares 1646	Código INE	Municipio actual	Total	Vecinos Propietarios	Vecinos Moradores
Noáin	31088	Noáin	14	4	10
Guerundiáin	31088	Guerendiáin	4	0	4
Ezperun	31088	Ezperun	5	1	4
Óriz	31088	Óriz	11	0	11
Imárcoain	31088	Imárcoain	9	1	8
Muru	31228	Muruarte de Reta	16	9	7
Torres	31088	Torres de Elorz	11	0	11
Çavalegui	31088	Zabalegui	10	5	5
Elorz	31088	Elorz/Elortz	19	11	8
Andricáin	31s/n	Andricáin, Caserio de (Noáin). Despoblado	3	0	3
Otano	31088	Otano	13	4	9
Yárnoz	31088	Yárnoz	6	2	4
Total			**121**	**37**	**84**

FUENTE: AGN. Apeo de Fuegos 1646, legajo 22, nº 25, imagen 3.

[4] **Zolina**: Los datos de vecindad están borrados en el manuscrito original. (AGN. Apeo de Fuegos 1646, legajo 22, nº 25, imágenes 3).

INSTITUTO NACIONAL DE ESTADÍSTICA

10. Valle de Unciti

Lugares 1646	Código INE	Municipio actual	Total	Vecinos Propietarios	Vecinos Moradores
Unçiti	31237	Unciti	21	15	6
Çemboráin	31237	Cemboráin	4	0	4
Artáiz	31237	Artáiz	20	15	5
Najurieta	31237	Najurieta	14	12	2
Çoroquiáin	31237	Zoroquiáin	6	4	2
Çavalçeta	31237	Zabalceta	7	5	2
Alçorriz	31237	Alzórriz	28	20	8
Total			**100**	**71**	**29**

FUENTE: AGN. Apeo de Fuegos 1646, legajo 22, nº 25, imagen 3.

11. Valle de Ibargoiti

Lugares 1646	Código INE	Municipio actual	Total	Vecinos Propietarios	Vecinos Moradores
Salinas	31124	Salinas de Ibargoiti	53	33	20
Equíssoain[5]	31s/n	Equísoain, Caserio de (Ibargoiti). Despoblado	2	2	0
Ydoçin	31124	Idocin	13	11	2
Çavalça	31124	Zabalza de Ibargoiti	4	2	2
Lecáun	31124	Lecáun	5	0	5
Sengariz	31124	Sengáriz	6	5	1
Abínzano	31124	Abínzano	8	5	3
Çiligueta	31124	Celigüeta	6	6	0
Total			**97**	**64**	**33**

FUENTE: AGN. Apeo de Fuegos 1646, legajo 22, nº 25, imagen 3.

12. Valle de Izagaondoa

Lugares 1646	Código INE	Municipio actual	Total	Vecinos Propietarios	Vecinos Moradores
Induráin	31132	Induráin	17	8	9
Yçánoz	31132	Izánoz	4	0	4
Urbicáin	31132	Urbicáin	14	9	5
Yriso	31132	Iriso	8	5	3
Ardanaz	31132	Ardanaz de Izagaondoa	23	13	10
Retta	31132	Reta	17	9	8
Çuaçu	31132	Zuazu	14	10	4
Liçarraga	31132	Lizarraga de Izagaondoa	16	14	2
Mendinueta	31132	Mendinueta	4	0	4
Ydoate	31132	Idoate	8	5	3
Total			**125**	**73**	**52**

FUENTE: AGN. Apeo de Fuegos 1646, legajo 22, nº 25, imagen 3.

[5] **Equísoain**: Para conocer más sobre el lugar de Equísoain y otros despoblados de la Cuenca del Lumbier-Aoiz: FLORISTÁN SAMANES, ALFREDO (1985). "Los nuevos despoblados de la Cuenca del Lumbier–Aoiz (Navarra)". En: *Paralelo 37, nº 8-9 (Ejemplar dedicado a: Homenaje a Manuel de Terán)*, pp. 253-266.

INSTITUTO NACIONAL DE ESTADÍSTICA

13. Valle de Aézcoa

Lugares 1646	Código INE	Municipio actual	Total	Vecinos Propietarios	Vecinos Moradores
Garralda	31115	Garralda	51	43	8
Aria	31033	Aria	17	16	1
Aribe	31034	Aribe	9	8	1
Orbara	31196	Orbara	19	17	2
Orbaiçeta	31195	Orbaizeta	34	28	6
Villanueba	31256	Hiriberri/Villanueva de Aezkoa	57	53	4
Garayoa	31112	Garaioa	42	32	10
Abaurrea la Baja	31004	Abaurrepea/Abaurrea Baja	31	25	6
Abaurrea la Alta	31003	Abaurregaina/Abaurrea Alta	39	35	4
Total			**299**	**257**	**42**

FUENTE: AGN. Apeo de Fuegos 1646, legajo 22, nº 25, imagen 3.

14. Valle de Salazar

Lugares 1646	Código INE	Municipio actual	Total	Vecinos Propietarios	Vecinos Moradores
Villa de Jaurrieta	31134	Jaurrieta	95	81	14
Villa de Ochagabía	31185	Ochagavía/Otsagabia	211	179	32
Yçalzu	31133	Izalzu/Itzaltzu	38	31	7
Villa de Ezcároz	31093	Ezcároz/Ezkaroze	95	79	16
Oronz	31198	Oronz/Orontze	35	23	12
Villa de Esparça	31095	Esparza de Salazar/Espartza Zaraitzu	44	37	7
Ybilcieta	31222	Ibilcieta/Ibilzieta	24	23	1
Sarriés	31222	Sarriés/Sartze	15	15	0
Guessa	31119	Güesa/Gorza	14	13	1
Ripalda	31119	Ripalda/Irripalda	3	2	1
Yçal	31111	Izal	27	21	6
Gallués	31111	Gallués/Galoze	6	6	0
Uzcarrez	31111	Uscarrés	22	21	1
Yçiz	31111	Iciz	14	12	2
Igal	31119	Igal/Igari	23	23	0
Total			**666**	**566**	**100**

FUENTE: AGN. Apeo de Fuegos 1646, legajo 22, nº 25, imágenes 3-4.

INSTITUTO NACIONAL DE ESTADÍSTICA

15. Valle de Erro

Lugares 1646	Código INE	Municipio actual	Total	Vecinos Propietarios	Vecinos Moradores
Espinal	31092	Aurizberri/Espinal	30	25	5
Mezquiriz	31092	Mezkiritz	10	7	3
Vizcarret	31092	Biskarreta-Gerandiain	16	12	4
Linçoain	31092	Lintzoain	10	10	0
Çilbeti	31092	Zilbeti	8	6	2
Erro	31092	Erro	18	12	6
Esnos	31092	Esnotz	12	9	3
Ainçioa y	31092	Aintzioa	16	15	1
Loiçu	31092	Loizu			
Orondriz	31092	Orondritz	13	10	3
Hureta	31092	Ureta	7	7	0
Guebiçar	31092	Gurbizar (Erro). Despoblado	4	0	4
Larraingoa	31092	Larraingoa	2	0	2
Ardaiz	31092	Ardaitz	10	10	0
Total			**156**	**123**	**33**

FUENTE: AGN. Apeo de Fuegos 1646, legajo 22, nº 25, imagen 4.

16. Valle de Arce/Artzi

Lugares 1646	Código INE	Municipio actual	Total	Vecinos Propietarios	Vecinos Moradores
Nagore	31028	Nagore	24	8	16
Zazpe	31028	Zazpe	7	5	2
Guzpegui	31028	Gurpegui/Gurpegi	5	2	3
Espoz	31028	Espoz/Espotz	2	2	0
Asnoz	31s/n	Asnoz (Espoz/Espotz). Despoblado	1	1	0
Arçe	31028	Arce/Artzi	3	0	3
Sandueta	31028	Zandueta	2	2	0
Úriz	31028	Úriz/Uritz	22	9	13
Urdíroz	31028	Urdíroz/Urdirotz	3	2	1
Saragueta	31028	Saragüeta	6	5	1
Lussarreta	31028	Lusarreta	4	4	0
Arrieta	31028	Arrieta	11	7	4
Villançesca	31028	Villanueva de Arce/Hiriberri-Artzibar	8	5	3
Imízcoz	31028	Imízcoz/Imizkotz	4	4	0
Gorraiz	31028	Gorraiz de Arce/Gorraitz-Artzibar	4	4	0
Lacabe	31028	Lacabe/Lakabe	6	5	1
Oroz Betelu	31199	Oroz-Betelu/Orotz-Betelu	47	28	19
Asparren	31028	Azparren	9	4	5
Arizcuren	31028	Arizcuren/Arizkuren	4	3	1
Artozqui	31028	Artozqui/Artozki	24	16	8

INSTITUTO NACIONAL DE ESTADÍSTICA

Lugares 1646	Código INE	Municipio actual	Total	Vecinos Propietarios	Vecinos Moradores
Equixa	31028	Equiza/Ekiza	4	4	0
Muniáin	31028	Muniáin de Arce/Muniain-Artzibar	3	1	2
Ussoz	31028	Usoz/Usotz	4	3	1
Ossa	31028	Osa/Otsa	6	5	1
Uly	31028	Uli Alto/Ulibarri	1	1	0
Total			**214**	**130**	**84**

FUENTE: AGN. Apeo de Fuegos 1646, legajo 22, nº 25, imagen 4.

17. Valle de Lónguida/Longida

Lugares 1646	Código INE	Municipio actual	Total	Vecinos Propietarios	Vecinos Moradores
Galdúroz	31156	Galdúroz	7	6	1
Rala	31156	Rala/Errala	5	2	3
Ezcay	31156	Ezkai	2	2	0
Górriz	31158	Górriz/Gorritz	3	1	2
Meoz	31158	Meoz/Meotz	20	8	12
Zariqueta	31158	Zarikieta	2	0	2
Mugueta	31158	Mugueta/Mugeta	3	2	1
Uli	31158	Uli Bajo/Ulibeiti	6	5	1
Saberri	31158	Javerri/Xaberri	8	4	4
Artajo	31158	Artajo/Artaxo	22	12	10
Larrángoz	31158	Larrángoz/Larrangotz	9	1	8
Murillo	31158	Murillo de Lónguida/Murelu-Longida	16	4	12
Villanueba	31158	Villanueva de Lónguida/Hiriberri-Longida	5	3	2
Aós	31158	Aós/Aos	13	5	8
Çuça	31158	Zuza/Zutza	10	3	7
Ecay	31158	Ekay de Lónguida/Ekai-Longida	6	4	2
Olletta	31158	Oleta	1	0	1
Villabeta	31158	Villaveta/Billabeta	10	3	7
Ayanz	31158	Ayanz/Aiantz	2	0	2
Çuasti	31158	Zuasti de Lónguida/Zuasti-Longida	1	0	1
Iliberri	31158	Liberri	2	0	2
Aloz	31s/n	Aloz (Orbáiz/Orbaitz). Despoblado	1	0	1
Herdoçáin	31158	Erdozáin/Erdotzain	9	6	3
Itoiz	31158	Itoiz/Itoitz	5	4	1
Olaberri	31158	Olaberri	6	2	4
Orbáiz	31158	Orbáiz/Orbaitz	15	8	7
Total			**189**	**85**	**104**

FUENTE: AGN. Apeo de Fuegos 1646, legajo 22, nº 25, imágenes 4-5.

INSTITUTO NACIONAL DE ESTADÍSTICA

18. Valle de Urraúl

Lugares 1646	Código INE	Municipio actual	Total	Vecinos Propietarios	Vecinos Moradores
Bigueçal	31209	Bigüezal	19	19	0
Isso	31209	Iso	3	3	0
Napal	31209	Napal	8	6	2
Orradre	31209	Orradre	5	5	0
Aldunatte	31242	Aldunate	8	5	3
Narduéz	31242	Nardués-Aldunate	16	7	9
Murillo Berroya	31209	Murillo-Berroya	9	5	4
Irurozqui	31241	Irurozqui	10	5	5
Ozcoidi	31241	Ozcoidi	6	6	0
Epároz	31241	Epároz	8	6	2
Çavalça	31241	Zabalza	16	8	8
Eguindano	31241	Guíndano	5	5	0
Aiçurgui	31s/n	Aizcurgui (Ezcániz). Despoblado	5	3	2
Escániz	31241	Ezcániz	2	2	0
Ongoz	31241	Ongoz	10	9	1
Ayechu	31241	Ayechu	6	6	0
Jacoisti	31241	Jacoisti	3	2	1
Arangozqui	31s/n	Arangozqui (Ayechu). Despoblado	2	1	1
Elcóaz	31241	Elcóaz	15	11	4
Larequi	31241	Larequi	2	2	0
Adanssa	31209	Adansa	3	1	2
Jessa	31261	Yesa	40	34	6
Domeño	31209	Domeño	14	10	4
Liédena	31155	Liédena	33	22	11
Arboniés	31209	Arboniés	22	12	10
Usún	31209	Usún	6	6	0
Ariztu	31241	Aristu	2	2	0
Artieda	31242	Artieda	27	10	17
Grez	31242	Grez	14	9	5
Tabar	31242	Tabar	37	23	14
Sanbiçente	31242	San Vicente	22	12	10
Rípodas	31242	Rípodas	10	6	4
Sansoáin	31242	Sansoáin	14	8	6
Nardues	31242	Nardués-Aldunate	10	5	5
Berroya	31209	Berroya	3	2	1
Arielz	31241	Arielz	1	0	1
Imiriçaldu	31241	Imirizaldu	5	3	2
Adoáin	31241	Adoáin	14	13	1
Çarrencano[6]	31s/n	Cerréncano (Guíndano). Despoblado	1	0	1
Artanga	31241	Artanga	2	1	1
Chastoya	31s/n	Sastoya (Valle de Urraúl Alto). Despoblado	1	0	1
Total			**439**	**295**	**144**

FUENTE: AGN. Apeo de Fuegos 1646, legajo 22, nº 25, imágenes 5-6.

[6] **Cerrenzano**: Madoz cita a este lugar como un caserío situado en el Valle de Urraúl Alto; conocido con el nombre de Cerrencano o Zarrangano. (MADOZ, PASCUAL *op. cit.*).

INSTITUTO NACIONAL DE ESTADÍSTICA

Merindad de TUDELA

1. Ciudades, villas y lugares de la Merindad de Tudela

Total vecinos propietarios: 2.400
Total vecinos moradores: 2.225
Total general de la vecindad: 4.625
Total despoblados: 3

INSTITUTO NACIONAL DE ESTADÍSTICA

1. Ciudades, villas y lugares de la Merindad de Tudela

Lugares 1646	Código INE	Municipio actual	Total	Vecinos Propietarios	Vecinos Moradores
Villa de Baltierra	31249	Valtierra	163	94	69
Villa de Arguedas	31032	Arguedas	156	96	60
Villa de Cadreita	31064	Cadreita	29	0	29
Villa de Cintruénigo	31072	Cintruénigo	300	205	95
Villa de Fitero	31105	Fitero	283	2	281
Villa de Villafranca	31254	Villafranca	235	139	96
Villa de Carcastillo	31067	Carcastillo	54	24	30
Villa de Mélida	31164	Mélida	48	32	16
Çiudad de Tudela: - Parroquia de Santa María - Parroquia de San Jaime - Parroquia de San Jorge - Parroquia de San Juan - Parroquia de San Salvador - Parroquia de San Nicolás - Parroquia de San Pedro - Parroquia de San Miguel - Parroquia de la Madalena - Parroquia de la Trinidad	31232	Tudela	1.486	680	806
Çiudad de Cascante	31068	Cascante	554	359	195
Villa de Fustiñana	31108	Fustiñana	71	39	32
Çiudad de Corella	31077	Corella	720	503	217
Villa de Cabanillas	31062	Cabanillas	50	33	17
Villa de Cortes	31078	Cortes	88	29	59
Villa de Murillo de las Limas	31s/n	Murillo de las Limas (Tudela). Despoblado	3	0	3
Villa de Fontellas	31106	Fontellas	23	0	23
Villa de Ribaforada	31208	Ribaforada	8	0	8
Villa de Buñuel	31057	Buñuel	31	3	28
Villa de Murchante	31176	Murchante	40	18	22
Lugares de Urçante y Pedriz	31s/n 31s/n	Urzante (Cascante). Despoblado Pedriz (Ablitas). Despoblado	10	0	10
Villa de Montagudo	31173	Monteagudo	50	24	26
Lugar de Tulebras	31233	Tulebras	13	0	13
Villa de Varillas	31048	Barillas	10	0	10
Villa de Ablitas	31006	Ablitas	200	120	80
Total			**4.625**	**2.400**	**2.225**

FUENTE: AGN. Apeo de Fuegos 1646, legajo 19, nº 2, imágenes 1-88/ nº 3, imágenes 1-86.

INSTITUTO NACIONAL DE ESTADÍSTICA

REINO DE ARAGÓN

VECINDARIO DE 1646

Demarcaciones fiscales del Reino de Aragón



FUENTE: Elaboración a partir de las poblaciones incluidas en la Fogueración del Reino de Aragón de 1646. (BRAH. Colección Nasarre. Signatura 11/7946-28)

Servicio voluntario hecho a Su Majestad por la Corte General de Aragón. Instrucciones censales

Fueros y Actos de Corte del Reyno de Aragón de 1645 y 1646. Zaragoza: Pedro Lanaja y Quartanet; Lamarca, 1647, pp. 1-4.

La Corte General de Aragón, deseando cumplir con lo que Su Magestad le mandó en su Real Propuesta, y considerando quan justo es acudir a la defensa del Reino, ha procurado conforme sus fuerças servir, como sirve a Su Magestad, con dos mil infantes en dos Tercios fixos de cada diez Compañías, con sus maestres de campo, sargentos mayores, capitanes y demás oficiales, auditor, veedor, pagador y contador y sus oficiales.

Y que este *servicio* dure por espacio de quatro años, si tanto dure la guerra en el Principado de Cataluña, pero si antes se acabare cese dicho *servicio*, sin que para el efecto de aver guerra en dicho Principado de Cataluña estén comprehendidos los condados de Rosellón y Cerdaña.

La paga de estos dos mil infantes, se ha de hazer todos los primeros días y quinze del mes, pasando muestra, y pagando a cada uno de los dichos dos mil infantes, o a otros soldados efectivos subrrogados en lugar de los que faltaren en mano propia, treinta reales el día que se pasare la muestra, y esto se entienda todo el tiempo que estuvieren en campaña.

Y quando estuvieren en Presidios, pasando así mismo muestra, como está dicho, se pague a cada soldado quarenta y cinco sueldos jaqueses el día que se pasare en la forma dicha, y en ambos tiempos les aya de dar Su Magestad armas, pan de munición, y municiones, y que en los mismos presidios y plaças cerradas de las fronteras se ayan de socorrer quinientos soldados de a caballo, de los que Su Magestad fuere servido poner, a dos reales cada día a cada uno, por todo el tiempo que los dichos dos mil infantes no estuvieren en Campaña, dando y pagando a cada un soldado de a caballo treinta reales cada primero y cada quinze de mes, en mano propia y como arriba está dicho en la paga de la Infantería.

Y que la aya de hazer el pagador deste Reino siendo gente efectiva y estando unida con la dicha Infantería en las plaças cerradas de las fronteras, sin poder andar, discurrir ni alojarse por lo restante del Reino.

Y que Su Magestad les aya de dar y de cebada, forrage y pan de munición. Y a los oficiales y cabos los pague Su Magestad con puntualidad enteramente, sin contribución alguna de las plaças cerradas donde estuviere dicha caballería de guarnición con la infantería, y sin que puedan pedir cosa alguna en dichas plaças, ni en ningún otro lugar del Reino, ni los vecinos de los lugares de dicho Reino tengan obligación de dalla.

Y respecto de los oficiales y cabos de los dos mil infantes deste *servicio*, se les aya de dar y de a los oficiales de primera plana de dichos dos tercios el tiempo de la campaña y de los presidios la paga entera por quenta del Reino, pero a los demás oficiales en el tiempo que estuvieren en presidios, dos tercios de paga, y que todos los dichos cabos y oficiales ayan de ser y sean aragoneses.

INSTITUTO NACIONAL DE ESTADÍSTICA

Y que los cabos mayores y demás oficiles y auditor los ayan de nombrar siempre los Diputados del presente Reino, excepto los veedor y contador que de presente están nombrados por los quatro Braços, en tanto que aquellos exercieren dichos oficios. Y los capitanes los ayan de nombrar y nombren las Universidades, como hasta aora se ha acostumbrado.

Otrosi por quanto se presume que de la campaña deste año con el trabajo della, no tendrán los dos Tercios de Aragón, que se han de reformar de los tres mil hombres, con los quales se ha servido a Su Magestad para el socorro de Lérida, el número de soldados que es necesario para guarnecer las fronteras del, con los dos mil Infantes, como se ha ofrecido en el *servicio* que se ha hecho a Su Magestad.

Y *por no estar hecha la fogueración del Reino*, no pueden los Diputados señalar a cada Universidad el número de gente que le toca dar para el cumplimiento de la leva destos dos Tercios, y ser forçoso que las fronteras estén guarnecidas con dos mil infantes efectivos para la defensa de ellas, en caso de invasión del enemigo en la parte que la intentare en el Reino.

Por tanto, se estituye y ordena, que el pagador del aya de pagar todos los oficiales y soldados efectivos, que se hallaren en los dos Tercios de Aragón en las guarniciones, en el modo y manera arriba dicha, y que hecha la quenta del número de soldados que tienen los dos Tercios, los que faltaren para el cumplimiento de los dos mil infantes, los aya de pagar también dicho pagador, siendo gente del Rey nuestro señor, y citando efectiva en las plaças de la Frontera del Reino.

Y esto se entienda, que la paga destos soldados subrrogados aya de durar hasta que las Universidades ayan dado la gente que les tocará según la fogueración y repartimiento por la leva de los dos mil Infantes que ha ofrecido el Reino, y han de tener sus dos Tercios, y no por más tiempo, y del modo y manera que se vayan reclutando las compañías de los Tercios, vaya cesando la paga de los soldados subrrogados.

Con este *servicio* queda y ha de quedar el Reino libre de todo género de alojamiento en estos quatro años, y si lo huviere ha de cesar dicho *servicio* y así durante aquel, como fenecido, se han de cumplir y observar al Reino en qualquier caso de alojamientos y tránsitos lo dispuesto por los Fueros hechos en las presentes Cortes.

La paga deste *servicio* ha de hazerse con el residuo de las Generalidades del Reino añadiendo, como con efecto se añade, demás de los derechos que oy se pagan en las mercaderías, que entran y salen del Reino, tres por ciento más de lo que se pagaba, y dicho aumento de tres por ciento, se aya de cobrar, y pagar, cobre, y pague, durante los quatro años del presente *servicio*, y no más.

Y los aumentos de los salarios concedidos en estas Cortes, comiencen a correr, pasados los quatro años deste *servicio*, y lo que faltare para él, demás de dicho residuo, se aya de repartir a las Universidades proporcionalmente, conforme la nueva investigación que se ha de hazer, según está dispuesto en las presentes Cortes.

En este *servicio* han de contribuir todos [los] Estados: eclesiásticos, nobles, cavalleros, hijosdalgo, y qualesquiere exemptos, y no exemptos quedando facultad a las Universidades de imponer las sisas, contribuciones o repartimientos que les pareciere para la paga, y contribución de dicho *servicio***.** La qual paga se aya de hazer a los diputados del Reino en la ciudad de Çaragoça, o al arrendador o administrador de las Generalidades de aquel, otorgándoles ápoca, sin llevarles por ella derecho alguno el notario extracto del Reino, concurriendo la Junta de los quatro Estados, en la Universidad que los huviere.

INSTITUTO NACIONAL DE ESTADÍSTICA

Y para la leva de dichos dos mil infantes, tengan falcultad y poder las Universidades de compeler a las personas que les pareciere, excepto a los que están exemptos por sangre y naturaleza.

Y así mismo para castigar sumariamente a su arbitrio, a los que se bolvieren sin licencia de los oficiales a quien toca el darla, y se les da facultad a las dichas Universidades, para sacar de qualesquiere otras las personas que huvieren dado por su quenta.

Y las Universidades donde se huvieren receptado, tengan obligación de entregarlas *incontinenti*. Y los soldados, y oficiales mayores, y menores destos Tercios no han de estar sujetos a la Capitanía General, sino a sus cabos, los quales puedan castigarlos, según buena orden, y estilo de Milicia.

Ninguna Universidad ha de estar obligada por otra, sino por lo que le tocare conforme los repartimientos, y dando cada año una vez la gente que le tocare, no se ha de poder pedir en todo aquel año otra en lugar de la que faltare, sino sola la paga, la qual se ha de hazer en la forma arriba dicha.

Y que acabados los quatro años del *servicio* quede la misma facultad de continuar las filas, contribuciones, o repartimientos, o imponer otras de nuevo, para satisfacerse las Universidades y pagarse de lo que avrán [vistraído?]; y se les restará deviendo en el residuo de dichos quatro años, guardando y observando la forma arriba dicha.

Y en este *servicio* quedan inclusas las dozientas mil libras, con que voluntariamente se ha servido a Su Magestad en otras Cortes, y otros qualesquiere *servicios*, que hasta el presente día de oy se han ofrecido, y que durante éste no se puedan pedir otros algunos.

Y porque en el presente Fuero está dispuesto, que el dicho *servicio* dure quatro años, y que el tiempo que no sirvieren en campaña los dos mil Infantes, ayan de estar de guarnición en las Plaças cerradas de las fronteras del Reino, con quinientos cavallos de Su Magestad en la forma arriba dicha.

Y por lo que importa, y conviene al *servicio* de Su Magestad, y beneficio del Reino, que la infantería que oy se halla en píe en el exército así del Reino como de la ciudad de Çaragoça no se deshaga, antes bien se conserve, y ponga en las Plaças cerradas, y fronteras del Reino, para la defensa del, y dellas, en caso de invasión del enemigo en la forma, y manera que lo pidiere la ocasión, y no tengan necesidad las Universidades de formar de nuevo los dos Tercios de dos mil Infantes, que han de servir en las Plaças, y campañas respectivamente.

Su Magestad de voluntad de la Corte, y quatro braços della, estituye, y ordena, se formen desde luego los dos Tercios fixos y se cumpla el número de los dos mil Infantes, y que el *servicio* comience a correr desde veinte y uno de noviembre deste año mil seiscientos quarenta y seis, y desde este día se quenten los quatro años (si tanto durare la guerra de Cataluña, como se ha dicho), y que la paga destos dos mil infantes y los quinientos cavallos, en su caso, se haga del residuo de las Generalidades, sisas, o repartimientos como está dispuesto.

Otrosi, porque del residuo de las Generalidades este año, no se puede hazer quenta por los gastos extraordinarios del *servicio* de los tres mil Infantes, con que el Reino, ha servido esta campaña, y otros hechos en las Cortes, y no estar pasadas las quentas Forales. Su Magestad, de voluntad de la Corte, estituye, y ordena (que este año) que para el *servicio*, que començará en veinte y uno de noviembre, los diputados ayan de hazer los repartimientos a las Universidades por todo el año primero, sin hazer quenta del residuo de las Generalidades que se hallare en las quentas Forales, que se han de pasar en quinze

INSTITUTO NACIONAL DE ESTADÍSTICA

de junio de mil seiscientos quarenta y siete, del qual se aya de hazer cuenta para el repartimiento que los diputados harán el segundo año, que començará en veinte y uno de noviembre de mil seiscientos quarenta y siete.

Otrosi, por lo que importa que el dinero con que se han de pagar estos dos Tercios lo tenga el Reino prevenido. Su Magestad, de voluntad de la Corte, y quatro braços della estituye y ordena que las Universidades ayan de pagar y paguen lo que les tocare conforme el repartimiento que los Diputados les señalaren, en cada un año, en tres tercios, y pagas iguales a saber es: la primera para en veinte y uno de março de mil seiscientos quarenta y siete, la segunda, en veinte y uno de julio, y la tercera, en veinte y uno de noviembre de dicho año, y así mismo de allí adelante, todo el tiempo que durare dicho *servicio*.

Investigación del Reino por Fogueración

Por quanto se ha experimentado, que los repartimientos hasta ahora hechos a las Universidades del presente Reino, según *la investigación del año mil quatrocientos noventa y cinco*, son muy desiguales, por la diminución de los fogajes que la expulsión de los moriscos, y otras inclemencias de los tiempos han causado en unas y por los aumentos de otras.

Por tanto Su Magestad de voluntad de la Corte, y quatro braços della, estituye y ordena (para evitar gastos de Comisarios y Notarios) se haga nueva investigación por fuegos de familias distintas, y separadas en todas las Universidades del presente Reino, y en Masadas y Pardinas donde huviere familias, que no tuvieren domicilio en otra parte, por medio de los Obispos encomendado cada uno en su Diócesis, la hagan los curas en sus particulares Parroquias. Con la asistencia del Justicia, y Juez ordinario, y donde no lo huviere o estuviere ausente o impedido, del Jurado Mayor o su siguiente en grado.

Y porque la ciudad de Çaragoça es de población tan numerosa, que no se podrá con la asistencia de solo el çalmedina hazer la investigación con la brevedad que conviene, se declara la ayan de hazer el çalmedina, su lugarteniente, cinco Jurados, dividiéndose por parroquias, con intervención de los curas dellas, los quales y todos los que hicieron dichas investigaciones en su caso, mediante juramento prestado en el ingreso de sus oficios respective, y los curas *in pectore* ayan de adverar dichas investigaciones por ellos hechas, de las quales se hagan actos, y se remitan a dichos obispos, para que se haga Cabreo de dicha investigación y fogueración.

Y aquel signado por el Notario de las Cortes, se guarde perpetuamente en el Archivo del presente Reino.

Y conforme dicho Cabreo tengan obligación dichos Diputados de hazer el repartimiento que a cada Universidad tocare. Y esto aya de executarse dentro de tres meses, contaderos del día del Solio, sin que de dicho tiempo se pueda exceder.

INSTITUTO NACIONAL DE ESTADÍSTICA

REINO DE ARAGÓN

VECINDARIO DE 1646

Veredas	Fuegos	Despoblados actuales. Monasterios exclaustrados
Alcañiz	5.142	2
Barbastro	3.935	19
Calatayud	10.635	6
Daroca	6.771	1
Huesca	5.490	20
Jaca	5.494	90
Montalbán	5.716	7
Tarazona	8.487	19
Teruel	3.384	1
Ribagorza	3.067	60
Zaragoza	12.616	3
TOTAL	**70.737**	**228**

FUENTE: BRAH, colección Nasarre, Legajo 11/7946

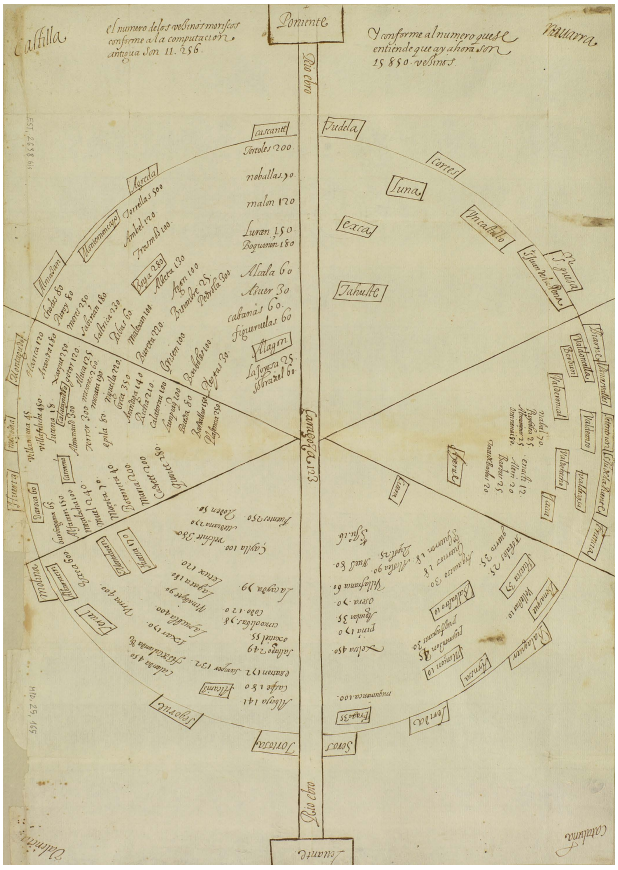

FUENTE: España. Ministerio de Cultura y Deporte. Archivo General de Simancas. Moriscos del Reino de Aragón. 1609. MPD, 25, 165.

INSTITUTO NACIONAL DE ESTADÍSTICA

REINO DE ARAGÓN 1646

(*Cruz). Lebantamiento de los fuegos que ay en el Reyno de Aragón rrepartidos por Beredas, conforme la fogueraçión última que se hizo para el servizio del año 1646.*

Veredas	Nº Fuegos
Bereda de Alcañiz	5.142
Bereda de Barbastro	3.935
Bereda de Calatayud	10.635
Bereda de Daroca	6.771
Bereda de Huesca	5.490
Bereda de Jaca	5.494
Bereda de Montalbán	5.716
Bereda de Ribagorza	3.067
Bereda de Teruel	3.384
Bereda de Tarazona	8.487
Bereda de Çaragoza	12.616
TOTAL	**70.737**

De los sobredichos 70.737 fuegos se pueden quitar 10.737 por los que salieron ynçiertos después de la foguerazión del año 1646 y por, lo que se [‘] el Reyno después aca y se quitan respective:

– *Fuegos de çiudades el año 1646* *11.767*
– *Se consideran perdidos* *1.500*
– *Se consideran el año 1677* *10.267*

Lugares de más de a 100 fuegos en 1646 *23.776*
Se consideran perdidos *2.000*
Se consideran el año 1677 *21.776*

Lugares de a menos de a 10 fuegos en 1646 *35.194*
Se consideran perdidos *7.237*
Se consideran el año 1677 *27.957*

***Çiudades: 10.267 fuegos a 16 Reales**: 164.272 reales*
***Lugares de a más de a 100 bezinos**: 21.776 fuegos a 12 reales: 261.312 reales*
***Los demás lugares de a menos de a 100 bezinos**: 27.957 fuegos a 6 reales y medio: 181.720,5 reales*
***Total**: 607.304,5 reales.*

Fuente: BRAH, colección Nasarre, Legajo 11/7946, imágenes 30-33

INSTITUTO NACIONAL DE ESTADÍSTICA



Fuente: Instituto Geográfico Nacional (España). *Novissima Arragoniae Regni Tabula* [Material Cartográfico] / [Ioanne Baptista Labanna] – [1633-1641] – 1 mapa: color, montado sobre tela: 45 x 55 cm en una hoja de 46 x 58 cm. – (Signatura: 42-A-4)

INSTITUTO NACIONAL DE ESTADÍSTICA

ALCAÑIZ



Fuente: Instituto Geográfico Nacional (España). *Novissima Arragoniae Regni Tabula* (detalle) [Material Cartográfico] / [Ioanne Baptista Labanna.] – [1633-1641] – 1 mapa: color, montado sobre tela: 45 x 55 cm en una hoja de 46 x 58 cm. – (Signatura: 42-A-4)

INSTITUTO NACIONAL DE ESTADÍSTICA

Vereda de Alcañiz

Lugares 1646	Código INE	Municipio actual	Fuegos
Obón	44167	Obón	129
Esterquel	44100	Estercuel	50
Cañizar	44063	Cañizar del Olivar	34
La Zoma	44268	Zoma, La	19
Exulbe	44096	Ejulve	175
Montoro	44260	Montoro de Mezquita	17
Cuebas del Cañart	44071	Cuevas de Cañart	70
La Puebla de Ladruñán	44071	Ladruñán	35
Bordón	44044	Bordón	50
Luco	44071	Luco de Bordón	39
Castellot	44071	Castellote	99
Las dos Torres	44071	Dos Torres de Mercader	14
Massada de Castellot	44071	Planas, Las	79
Las Parras de Castellot	44178	Parras de Castellote, Las	29
Molinos	44151	Molinos	69
Bierxe	44040	Berge	69
Los Olmos	44143	Olmos, Los	41
La Matta	44146	Mata de los Olmos, La	98
Grebillén	44087	Crivillén	60
Alloza	44022	Alloza	132
Andorra	44025	Andorra	126
Alcorisa	44014	Alcorisa	192
Foz Calanda	44107	Foz-Calanda	44
Xinebrossa	44118	Ginebrosa, La	80
Aguaviva	44004	Aguaviva	57
Monrroyo	44154	Monroyo	127
Lazirullera	44077	Cerollera, La	29
Torre de Arcas	44223	Torre de Arcas	33
Peña Roya	44179	Peñarroya de Tastavins	98
Fuentes Palda	44114	Fuentespalda	72
Bezeyte	44037	Beceite	136
Balde Robres	44246	Valderrobres	143
La Frasneda	44108	Fresneda, La	316
Torre del Conde	44225	Torre del Compte	83
Cretas	44086	Cretas	77
Lledó	44141	Lledó	33
Arens	44027	Arens de Lledó	19
Mazaleón	44147	Mazaleón	78
Baldeltormo	44245	Valdeltormo	44
Bal Junquera	44247	Valjunquera	85
El Mas del Labrador	44s/n	Mas del Labrador (Valjunquera). Despoblado	20
Fórnoles	44105	Fórnoles	105
Ráfales	44194	Ráfales	97
Belmonte	44038	Belmonte de San José	129
La Codoñera	44080	Codoñera, La	116

INSTITUTO NACIONAL DE ESTADÍSTICA

Lugares 1646	Código INE	Municipio actual	Fuegos
Castelserás	44068	Castelserás	102
La Torreçilla	44221	Torrecilla de Alcañiz	85
Baldealgorfe	44241	Valdealgorfa	129
Alcañiz	44013	Alcañiz	875
Calanda	44051	Calanda	140
Gargallo	44116	Gargallo	24
La Torre de Velilla	44230	Torrevelilla	32
Alfamén[1]	50018	Alfamén	8
El Mas de las Matas	44145	Mas de las Matas	60
Santolea[2]	44s/n	Santolea (Castellote). Despoblado	40
TOTAL			**5.142**

FUENTE: BRAH, colección Nasarre, signatura 11/7946, imágenes 3-4.

INSTITUTO NACIONAL DE ESTADÍSTICA

[1] **Alfamén**: Esta población formaba parte del núcleo occidental de la Vereda de Alcañiz. *(Ayuntamiento de Alfamén [en línea]*. (Visto: 18 de enero de 2018). Disponible en Web: http://www.alfamen.es/).

[2] **Santolea**: Población cercana a Castellote despoblada 1970 tras la construcción del embalse de Santolea. (*GEA. Gran Enciclopedia Aragonesa [en línea]*. (Visto: 28 de marzo de 2017). Disponible en: https:// www.enciclopedia-aragonesa.com).

BARBASTRO


Barbastro
Lerida
Val de Aguil
Ribera de Ebro
Ribera de Cinca
Ribera de Esca
Val de Ilaovena
Val de Sorrabio
Val de Puertolas
Ribera de Ellena
Terrantona
Monzon
Fraga
Mequinencia
Torrente
Alcarraz
Montagut
Rio Segre
Rio Ebro
Rio Cinca
Rio Esca
Rio Gallego
Rio Isuela
Rio Alcanadre
Rio Flumen
Rio Guatizalema
Rio Vero
Rio Sosa
Rio Formiga
Rio Alcanadre
Rio Ara
Rio Cinca
Rio Esca
Rio Gallego
Rio Isuela

Vereda de Barbastro

Lugares 1646	Código INE	Municipio actual	Fuegos
Peralta de Alforea	22174	Peralta de Alcofea	39
Laguna Rota	22174	Lagunarrota	23
Berbegal	22055	Berbegal	83
Ilche	22128	Ilche	9
Murilla	22128	Morilla	9
Monesma	22128	Monesma	15
Selgua	22158	Selgua	17
Castellón del Puente	22082	Castejón del Puente	24
Barbastro	22048	Barbastro	736
Castillazuelo	22088	Castillazuelo	32
Torres del Señor Obispo	22117	Torres del Obispo	43
Pozán de Vero	22186	Pozán de Vero	39
Salas Altas	22201	Salas Altas	47
Salas Baxas	22202	Salas Bajas	41
Huerta de Vero	22906	Huerta de Vero	16
Azlor	22042	Azlor	38
Ador	22s/n	Ador (Azlor). Despoblado	1
Peralta cabe Açara[1]	22176	Peraltilla	27
Adahuesca	22003	Adahuesca	57
Sebil	22s/n	Sebil (Adahuesca). Despoblado	2
Colungo	22090	Colungo	48
Asque	22090	Asque	8
Alquézar	22024	Alquézar	95
Buera	22906	Buera	23
San Pelegrín	22024	San Pelegrín	3
Rabiquero	22024	Radiquero	20
Alberuela de la Liena	22001	Alberuela de La Liena	16
Pedruel	22058	Pedruel	4
Rodellar	22058	Rodellar	10
San Saturnino	22058	San Saturnino	2
Baguest	22s/n	Baguesté (Valle del Rodellar). Despoblado	6
Las Almunias	22058	Almunias de Rodellar, Las	4
Bellostas	22907	Bellostas, Las	11
San Ipólito y Vallabuga	22s/n	San Hipólito y Pardina de Villanuga (Bierge). Despoblado	3
Pueyo de Morcat	22066	Pueyo de Morcat, El	10
Cheto	22s/n	Cheto (Bierge). Despoblado	1
Morcat	22s/n	Morcat (Boltaña). Despoblado	6
Nassarre	22s/n	Nasarre (Bierge). Despoblado	4
Boyl	22907	Santa María de Buil	25
Arcusa	22907	Arcusa	13
Castellazo	22907	Castellazo	14
Sassa de Escolta	22907	Sarsa de Surta	20

[1] **Peralta cabe Azara**: A partir de 1713 toma el nombre de Peraltilla. Este municipio aparece en la Vereda de Huesca con 4 fuegos. (*Ayuntamiento de Peraltilla [en línea]*. (Visto: 26 de mayo de 2017). Disponible en Web: http://wwwperaltilla.dehuesca.es/index.php/mod.pags/mem.detalle/idpag.14).

INSTITUTO NACIONAL DE ESTADÍSTICA

Lugares 1646	Código INE	Municipio actual	Fuegos
Botoz	22051	Betorz	8
Lezina	22051	Lecina	13
Bárcabo	22051	Bárcabo	8
Almaçorre	22051	Almazorre	3
Hospitaled	22051	Hospitaled	2
Elsón de Sobrarbe	22907	Olsón	36
Castellón de Sobrarbe	22907	Castejón de Sobrarbe	32
Escanilla	22002	Escanilla	7
La Mata	22002	Lamata	11
Abizanda	22002	Abizanda	26
Ligüerre de Çinca	22002	Ligüerre de Cinca	12
Samatier	22113	Samitier	12
Mediano	22113	Mediano	26
Panpalacios	22s/n	Plampalacios (Ainsa-Sobarbe). Despoblado	
Arasanz	22s/n	Arasanz (Valle de la Fueva). Despoblado	4
Cosculluela de Sobrarbe	22907	Coscojuela de Sobrarbe	19
Morillo de Tou	22907	Morillo de Tou	9
Banastón	22907	Banastón	24
San Vitorián	22s/n	Real Monasterio de San Victorián (Los Molinos). Exclaustrado	1
Los Molinos	22190	Molinos, Los	13
Spunaya	22144	Laspuña	32
Bruis	22s/n	Bruis (La Fueva). Despoblado	13
Arguest	22190	Araguás	23
San Martín	22s/n	San Martín (Pueyo de Araguás). Despoblado	13
Toledo *y sus aldeas*	22s/n	Toledo de Lanata (La Fueva). Despoblado	32
Foradada	22111	Foradada de Toscar	13
Griebal	22907	Griebal	11
Lazerd	22s/n	Lacort (Foradada de Toscar). Despoblado	2
Arro	22907	Arro	10
Las Corz	22111	Lascorz	5
Torre de Lissa	22190	Torrelisa	7
Senz	22111	Senz	6
Ranín	22113	Rañín	19
La Cañarda	22s/n	La Cañarda, Caserío de (Lascorz). Despoblado	1
Tierra Antona	22113	Tierrantona	17
Salinas *junto a Suelbes*	22113	Salinas de Trillo	20
Jaro	22113	Charo	10
Pallaruelo	22s/n	Pallaruelo de Monclús (Morillo de Monclús). Despoblado	10
Morillo	22113	Morillo de Monclús	15
Palo	22168	Palo	34
Trillo	22113	Trillo	11
Formigales	22113	Formigales	21
Muro de Tierrantena	22s/n	Muro de Roda de Tierrantona (La Fueva). Despoblado	36
Paniello	22117	Panillo	12

INSTITUTO NACIONAL DE ESTADÍSTICA

Lugares 1646	Código INE	Municipio actual	Fuegos
Gribal y	22907	Griebal	14
Gerbe	22907	Gerbe	
Troncedo	22113	Troncedo	18
Mipanas	22160	Mipanas	9
Caballera	22212	Caballera	11
Clamosa	22113	Clamosa	13
Puy de Çinca[2] y Villagarda	22s/n	Puy de Cinca y Aldea de Villagarda (Despoblados)	24
Grado	22115	Grado, El	70
Enate	22115	Enate	7
Montarnero y	22s/n	Montarnedo (Naval). Despoblado	8
Paúl	22s/n	Paúl (El Grado). Despoblado	
Siest	22066	Sieste	6
Obiergo	22214	Ubiergo	8
Nabal	22160	Naval	129
Salillas *junto Trillo*	22908	Salinas de Hoz	11
Suelbes	22051	Suelves	3
Orzs de Aragón y	22908	Hoz de Barbastro	22
Montesa	22908	Montesa	
Cosculluela de Fantova	22115	Coscojuela de Fantova	32
Guarda	22908	Guardia	14
Costeán	22908	Costeán	27
Gregenzán	22048	Cregenzán	22
Burzeán	22048	Burceat	13
Fornillos	22128	Fornillos	19
Permisán	22128	Permisán	11
Ariéstolas	22022	Ariéstolas	5
Cofita	22110	Cofita	2
San Esteban de Litera	22205	San Esteban de Litera	35
Tamarite de Litera	22225	Tamarite de Litera	43
Albelda	22009	Albelda	37
Campell	22016	Alcampell	30
Binéfar	22061	Binéfar	4
Çaidín	22254	Zaidín	23
Belber	22052	Belver de Cinca	44
Albalate de Çinca	22007	Albalate de Cinca	54
Binarçit	22060	Binaced	16
Cunchel	22158	Conchel	8
Tormillo	22174	Tormillo, El	14
Lastanossa	22213	Lastanosa	14
Masadera	22213	Lamasadera	10
Castel Florido	22085	Castelflorite	22
Estrich	22903	Estiche de Cinca	10
Alcolea de Çinca	22017	Alcolea de Cinca	71
Villanueba de Sijena y Convento	22251	Villanueva de Sigena	21
Sena	22217	Sena	36

[2] **Puy de Cinca**: Después de la construcción del embalse del Grado en el año 1969, esta población quedó deshabitada. (*Despoblados de Hueca [en línea]*. (Visto: 19 de enero de 2018). Disponible en Web: www.despobladosenhuesca.com).

INSTITUTO NACIONAL DE ESTADÍSTICA

Lugares 1646	Código INE	Municipio actual	Fuegos
Ontiñena	22165	Ontiñena	41
Ballobar	22046	Ballobar	32
Vililla de Çinca	22245	Velilla de Cinca	10
Mequinenza	50165	Mequinenza	65
Peñalba	22172	Peñalba	26
Bujaraloz	50059	Bujaraloz	125
Candasnos	22077	Candasnos	15
Torrente	22234	Torrente de Cinca	18
Fraga	22112	Fraga	214
Eripol	22051	Eripol	4
Monzón	22158	Monzón	98
Pomar	22903	Pomar de Cinca	14
TOTAL			**3.935**

FUENTE: BRAH. Colección Nasarre, legajo 11/7946, imágenes 22-24.

INSTITUTO NACIONAL DE ESTADÍSTICA

CALATAYUD



Fuente: Instituto Geográfico Nacional (España). *Novissima Arragoniae Regni Tabula* (detalle) [Material Cartográfico] / [Ioanne Baptista Labanna.] – [1633-1641] – 1 mapa: color, montado sobre tela: 45 x 55 cm en una hoja de 46 x 58 cm. – (Signatura: 42-A-4)

INSTITUTO NACIONAL DE ESTADÍSTICA

Vereda de Calatayud

Lugares 1646	Código INE	Municipio actual	Fuegos
Cubel	50090	Cubel	91
Aldehuela de Liestos	50016	Aldehuela de Liestos	48
Cinballa	50082	Cimballa	48
Pardos	50s/n	Pardos (Abanto). Despoblado	28
Abanto	50001	Abanto	81
Monterde	50173	Monterde	95
Monasterio de Piedra	50192	Monasterio de Piedra	1
Nuébalos	50192	Nuévalos	99
Jaraba	50129	Jaraba	70
Ibides	50125	Ibdes	269
Campillo	50071	Campillo de Aragón	84
Calmarza	50070	Calmarza	58
Sisamón	50246	Sisamón	82
Cabrufuente	50065	Cabolafuente	34
Alconchel	50015	Alconchel de Ariza	31
Torrehermosa	50259	Torrehermosa	47
Monrreal	50172	Monreal de Ariza	123
Ariza	50034	Ariza	180
Pozuel	50215	Pozuel de Ariza	40
Enbid de Ariza	50096	Embid de Ariza	56
Bordalba	50054	Bordalba	117
Cetina	50081	Cetina	237
Contamina	50087	Contamina	6
Alama	50020	Alhama de Aragón	96
Bubierca	50058	Bubierca	155
Ateca	50038	Ateca	299
Castejón de las Armas	50076	Castejón de las Armas	72
Godoxos	50120	Godojos	63
Carenas	50072	Carenas	162
Munébrega	50183	Munébrega	191
La Vilueña	50282	Vilueña, La	62
Valtorres	50277	Valtorres	59
Terrer	50067	Terrer	82
La Señoría de Terrer[1]	50253	Terrer	41
Paracuellos	50201	Paracuellos de Jiloca	150
Maluenda	50159	Maluenda	182
Belilla	50279	Velilla de Jiloca	62
Olbes	50194	Olvés	61
Alarba	50009	Alarba	67
Castejón de Alarba	50075	Castejón de Alarba	36
Azeret	50002	Acered	108
Atea	50037	Atea	88
Villafeliche	50284	Villafeliche	126

[1] **Señoría de Terrer**: Antigua demarcación integrada en la parte alta, junto al castillo, del municipio de Terrer. Dicha Señoría tenía Jurisdicción plena sobre los habitantes de su demarcación, tanto en lo civil como en lo criminal. (*Ayuntamiento de Terrer [en línea]*. (Visto: 6 de abril de 2017). Disponible en Web: http://www.ayuntamientodeterrer.com/historia.htm).

INSTITUTO NACIONAL DE ESTADÍSTICA

Lugares 1646	Código INE	Municipio actual	Fuegos
Montón	50174	Montón	75
Mochales	50s/n	Mochales (Montón). Despoblado	22
Morata de Jiloca	50176	Morata de Jiloca	121
Fuentes de Jiloca	50116	Fuentes de Jiloca	180
Miedes	50169	Miedes de Aragón	139
Ruesta	50229	Ruesca	47
Orera	50196	Orera	63
Mara	50162	Mara	60
Castejón del Río de Miedes[2]	50s/n	Castejón de Miedes (Mara). Despoblado	12
Velmonte	50046	Belmonte de Gracián	142
Vibel	50046	Viver de Vicor	14
Villalba	50286	Villalba de Perejil	42
Sediles	50242	Sediles	38
Calatayud	50067	Calatayud	1.060
Torres	50067	Torres	14
Huérmeda	50067	Huérmeda	44
Torralba	50257	Torralba de Ribota	155
Cerbera	50079	Cervera de la Cañada	121
Aniñón	50029	Aniñón	235
Villarroya	50293	Villarroya de la Sierra	340
Santos	50s/n	Santos (Embid de la Ribera). Despoblado	28
Envid de la Ribera	50067	Embid de la Ribera	96
Paracuellos de la Ribera	50202	Paracuellos de la Ribera	118
Sabiñán y la Morería	50241	Sabiñán	125
Vibel de la Sierra	50243	Viver de la Sierra	66
La Señoría de Sabiñán[3]	50241	Sabiñán	44
Moros	50178	Moros	114
Villaluenga	50287	Villalengua	147
Bijuesca	50050	Bijuesca	82
Torrixos	50263	Torrijo de la Cañada	104
Berdexo	50047	Berdejo	82
Torre la Paxa	50260	Torrelapaja	26
Malanquilla	50155	Malanquilla	50
Aranda	50031	Aranda de Moncayo	275
Clarés	50084	Clarés de Ribota	40
Pomer	50214	Pomer	43
Purujosa	50221	Purujosa	31
Tierga	50254	Tierga	99
Mesones	50166	Mesones de Isuela	80
Nigüella	50187	Nigüella	19
Chodes	50093	Chodes	21
Villanueba de Jalón	50s/n	Villanueva de Jalón (Chodes). Despoblado	14

[2] CORRAL, JOSÉ LUIS (2000). "La génesis de la comunidad de aldeas de Calatayud". *En: Aragón en la Edad Media, nº 16*, pp. 197-214.

[3] **Señoría de Sabiñán**: Antigua demarcación integrada en el municipio de Sabiñán, con Jurisdicción plena sobre los habitantes de su demarcación, tanto en lo civil como en lo criminal. (*Ayuntamiento de Sabiñán [en línea]*. (Visto: 6 de abril de 2017). Disponible en Web: https://www.ayuntamiento.es/sabinan).

INSTITUTO NACIONAL DE ESTADÍSTICA

Lugares 1646	Código INE	Municipio actual	Fuegos
Morata de Jalón	50175	Morata de Jalón	84
Ricla	50225	Ricla	127
La Almunia	50025	Almunia de Doña Godina, La	385
Alpartir	50026	Alpartir	93
Almonaçil	50024	Almonacid de la Sierra	153
Aluenda	50110	Aluenda	14
El Frasno	50110	Frasno, El	131
Pueio	50s/n	El Pueyo (El Frasno). Despoblado	11
Sinogés	50110	Inogés	20
Santa Cruz	50236	Santa Cruz de Grío	27
Aldeguela	50236	Aldehuela de Santa Cruz, La	12
Codos	50086	Codos	75
Tobed	50255	Tobed	78
Sestrica	50243	Sestrica	94
Jarque	50130	Jarque	121
Yllueca	50126	Illueca	176
Gotor	50121	Gotor	40
Brea	50057	Brea de Aragón	129
Arándiga	50032	Arándiga	55
Morés	50177	Morés	71
Purroy	50177	Purroy	24
TOTAL			**10.635**

FUENTE: BRAH. Colección Nasarre, signatura 11/7946, imágenes 9-10.

INSTITUTO NACIONAL DE ESTADÍSTICA

DAROCA



Fuente: Instituto Geográfico Nacional (España). *Novissima Arragoniae Regni Tabula* (detalle) [Material Cartográfico] / [Ioanne Baptista Labanna.] – [1633-1641] – 1 mapa: color, montado sobre tela: 45 x 55 cm en una hoja de 46 x 58 cm. – (Signatura: 42-A-4)

INSTITUTO NACIONAL DE ESTADÍSTICA

Vereda de Daroca

Lugares 1646	Código INE	Municipio actual	Fuegos
Cosuenda	50088	Cosuenda	71
Aguarón	50004	Aguarón	94
Enzinacorba	50098	Encinacorba	165
Paniça	50200	Paniza	157
Cerberuela	50080	Cerveruela	13
Vistabella	50295	Vistabella	33
Aladrén	50007	Aladrén	44
Herrera	50124	Herrera de los Navarros	163
El Villar de los Nabarros	50291	Villar de los Navarros	216
Nogueras	44164	Nogueras	24
Santa Cruz	44208	Santa Cruz de Nogueras	49
Bádenas	44032	Bádenas	56
Mezquita	44138	Mezquita de Loscos	49
Loscos	44138	Loscos	64
Mercadal	44s/n	Mercadal, Pardina de (Loscos). Despoblado	1
Plenas	50213	Plenas	93
Moyuela	50179	Moyuela	143
Monfort	44152	Monforte de Moyuela	88
Piedrafita	44138	Piedrahíta	23
Collado	44138	Colladico, El	16
Rudilla	44125	Rudilla	42
Fuenfría	44102	Fonfría	24
Allueba	44023	Allueva	12
Torrecilla	44222	Torrecilla del Rebollar	52
Godos	44222	Godos	61
Nueros	44050	Nueros	23
Barrachina	44035	Barrachina	91
Torre de los Negros	44227	Torre los Negros	36
Portalrubio	44177	Portalrubio	28
Cuebas de Portalrubio	44177	Cuevas de Portalrubio	15
Cerbera	44177	Cervera del Rincón	31
Pancrudo	44177	Pancrudo	62
Alpeñés	44020	Alpeñés	44
Corbatón	44085	Corbatón	28
Rubielos de la Férida	44200	Rubielos de la Cérida	66
Bañón	44034	Bañón	78
Cosa	44085	Cosa	39
Villarexo	44050	Villarejo de los Olmos, El	23
Cutanda	44050	Cutanda	103
Olalla	44050	Olalla	84
Collados	44050	Collados	20
Valberde	44050	Valverde	26
Cuencabuena	44050	Cuencabuena	40
Lechago	44050	Lechago	71
Nabarrete	44050	Navarrete del Río	54

INSTITUTO NACIONAL DE ESTADÍSTICA

Lugares 1646	Código INE	Municipio actual	Fuegos
Calamocha	44050	Calamocha	135
El Poyo	44050	Poyo del Cid, El	53
Fuentes Claras	44112	Fuentes Claras	62
Camín Real	44056	Caminreal	54
Torrixos	44232	Torrijo del Campo	74
Monrreal del Campo	44153	Monreal del Campo	97
Villafranca	44251	Villafranca del Campo	59
Singria	44213	Singra	22
Almoaxa	44018	Almohaja	16
Pierasenze	44180	Peracense	22
Villar del Salz	44258	Villar del Salz	38
Oxosnegros	44169	Ojos Negros	108
Pozuel	44190	Pozuel del Campo	35
Blancas	44042	Blancas	57
Odón	44168	Odón	47
Bello	44039	Bello	57
Torralba de los Sisones	44220	Torralba de los Sisones	30
Villalba	44056	Villalba de los Morales	1
Tornos	44219	Tornos	49
Castexón de Tornos	44065	Castejón de Tornos	61
Castel Berrueco	50048	Berrueco	18
Gallocanta	50117	Gallocanta	47
Cuerlas	50091	Cuerlas, Las	32
Torralba de los Frailes	50256	Torralba de los Frailes	74
Used	50271	Used	122
Santed	50239	Santed	36
Orcaxo	50195	Orcajo	69
Murero	50184	Murero	48
Manchines	50161	Manchones	94
Balconchán	50042	Balconchán	20
Baldesanmartín	50274	Val de San Martín	38
Baldeforna	50273	Valdehorna	27
Villanueba de Jiloca	50289	Villanueva de Jiloca	62
San Martín del Río	44207	San Martín del Río	116
Báguena	44033	Báguena	170
Burbáguema	44047	Burbáguena	179
Luco	44050	Luco de Jiloca	76
Anento	50028	Anento	38
Nombrevilla	50188	Nombrevilla	40
Daroca	50094	Daroca	521
Romanos	50227	Romanos	55
Villahermosa	44252	Villahermosa del Campo	41
Cucalón	44090	Cucalón	66
Badules	50040	Badules	46
Lechón	50138	Lechón	24
Ferreruela	44101	Ferreruela de Huerva	32
Lagueruela	44132	Lagueruela	43
Bea	44036	Bea	17

INSTITUTO NACIONAL DE ESTADÍSTICA

Lugares 1646	Código INE	Municipio actual	Fuegos
Lanzuela	44133	Lanzuela	35
Luesma	50149	Luesma	38
Fuenbuena	50108	Fombuena	12
Villadoz	50283	Villadoz	25
Villarroya	50294	Villarroya del Campo	20
Retascón	50224	Retascón	37
Maynar	50154	Mainar	31
Villareal	50292	Villarreal de Huerva	36
Torralbilla	50258	Torralbilla	20
Langa	50134	Langa del Castillo	59
Açuara	50039	Azuara	160
Cariñena	50073	Cariñena	355
TOTAL			**6.771**

FUENTE: BRAH. Colección Nasarre. Signatura 11/7946. Imágenes 7-9.

INSTITUTO NACIONAL DE ESTADÍSTICA

HUESCA



Fuente: Instituto Geográfico Nacional (España). *Novissima Arragoniae Regni Tabula* (detalle) [Material Cartográfico] / [Ioanne Baptista Labanna.] – [1633-1641] – 1 mapa: color, montado sobre tela: 45 x 55 cm en una hoja de 46 x 58 cm. – (Signatura: 42-A-4)

INSTITUTO NACIONAL DE ESTADÍSTICA

Vereda de Huesca

Lugares 1646	Código INE	Municipio actual	Fuegos
Almudébar	22021	Almudévar	164
Alcalá de Gurrea	22014	Alcalá de Gurrea	23
Gurrea	22119	Gurrea de Gállego	16
Las Cañas	22s/n	Las Cañas (Gurrea de Gállego). Despoblado	5
Monmesa	22905	Montmesa	20
Ortilla	22905	Ortilla	13
Lopiñén	22905	Lupiñén	43
Campiedes	22s/n	Campiés (Lupiñén). Despoblado	1
Plasençia	22904	Plasencia del Monte	47
Quinzano	22904	Quinzano	18
Artasona	22021	Artasona del Llano	1
Los Anglis	22039	Losanglis	6
Fontellas	22039	Fontellas	4
Vizcarroés	22063	Biscarrués	20
Piedramorera	22063	Piedramorrera	6
Ayerbe *y su combento*	22039	Ayerbe	109
Barbamiéns	22s/n	-	6
Sarsa de Marcuello	22149	Sarsamarcuello	31
Linás de Marcuello	22149	Linás de Marcuello	7
Riglos	22173	Riglos	12
Santa Engraçia	22149	Santa Engracia de Loarre	5
Loare	22149	Loarre	55
Noballa	22s/n	Novallas (Loarre). Despoblado	2
Casas de Lisso	22s/n	Liso (Loarre). Despoblado	1
Alerry	22019	Alerre	15
Chimillas	22096	Chimillas	16
Figueruelas	22s/n	Figueruelas (Alerre). Despoblado	3
Banariés	22125	Banariés	13
Guerrios	22125	Huerrios	10
Banastás	22047	Banastás	7
Gratal	22s/n	Gratal (Nueno). Despoblado	1
Arasqués	22163	Arascués	14
Noeno	22163	Nueno	15
Arguis	22037	Arguis	16
Belsué	22163	Belsué	8
Santa María de Belsué	22s/n	Santa María (Belsué). Despoblado	3
Lúsera	22s/n	Lúsera (Nocito). Despoblado	5
Nocito	22163	Nocito	23
Orlato	22s/n	Orlato (Nocito). Despoblado	1
Bendué	22037	Bentué de Rasal	8
Bentué	22199	Bentué de Nocito	26
Usse	22199	Used	17
Vara	22199	Bara	19
Azpes	22s/n	Azpe (Bentué de Nocito). Despoblado	5

INSTITUTO NACIONAL DE ESTADÍSTICA

Lugares 1646	Código INE	Municipio actual	Fuegos
Abellana	22s/n	Abellada (Bentué de Nocito). Despoblado	4
Barluenga	22150	Barluenga	40
Sibluco	22150	Chibluco	10
Apiés	22125	Apiés	71
Lienas, *aldea de Apiés*	22s/n	Lienas (Apiés). Despoblado	4
Sabayés	22163	Sabayés	22
La Almunia del Romeral	22150	Almunia del Romeral, La	5
Igriés	22127	Igriés	46
Yéqueda	22127	Yéqueda	6
San Julián	22150	San Julián de Banzo	12
Sagarriello	22s/n	Sagarillo (Loporzano). Despoblado	2
Castilsabás	22150	Castilsabás	14
Santa Olaria de Montaragón	22150	Santa Eulalia la Mayor (Castillo de Montearagón)	8
Sasa	22150	Sasa del Abadiado	15
Loporzano	22150	Loporzano	32
Montaragón y Fornillos	22125	Fornillos de Apiés	8
Quinçena	22195	Quicena	23
Bandaliens	22150	Bandaliés	21
Ayera	22150	Ayera	7
Sipán	22150	Sipán	15
Almunia	22s/n	Almunia de Sipán (Sipán). Despoblado	3
Coscullano	22150	Coscullano	16
Aguas	22150	Aguas	59
Certales	22150	Loscertales	7
Panzano	22081	Panzano	24
Santa Zilia	22081	Santa Cilia de Panzano	7
Bastarás	22081	Bastarás	7
Jasa	22131	Jasa	8
Morrano	22058	Morrano	15
San Román	22058	San Román	5
La Bata	22081	Labata	40
Sieso	22081	Sieso de Huesca	29
Casbas	22081	Casbas de Huesca	71
Bascués	22s/n	Bascués (Casbas de Huesca). Despoblado	3
Juzano	22081	Junzano	26
Angüés	22027	Angüés	26
Bespén	22027	Bespén	20
Blequa	22064	Blecua	24
Torres de Montes	22064	Torres de Montes	28
Viliellas	22027	Velillas	20
Liesa	22222	Liesa	21
Ibiezca	22126	Ibieca	21
Arbaniens	22222	Arbaniés	19
Castellón de Arbamiens	22222	Castejón de Arbaniés	12
Siétamo	22222	Siétamo	47

INSTITUTO NACIONAL DE ESTADÍSTICA

Lugares 1646	Código INE	Municipio actual	Fuegos
Olmito	22s/n	Olivito (Siétamo). Despoblado	1
Ola	22015	Ola	16
Alcalá del Obispo	22015	Alcalá del Obispo	36
Fañanás	22015	Fañanás	34
Pueyo	22015	Pueyo de Fañanás	12
Argabiejo	22036	Argavieso	18
Noballes	22162	Novales	21
Puy Fañanás	22015	Pueyo de Fañanas	15
Pila - Zes	22181	Piracés	22
Sessa	22220	Sesa	65
Antillón	22029	Antillón	31
Salillas	22203	Salillas	24
Bierje	22058	Bierge	54
Abiego	22001	Abiego	63
Las Çellas	22141	Lascellas	25
Ponzano	22141	Ponzano	37
Açara	22041	Azara	22
Peralta de Açara[1]	22176	Peraltilla	4
La Luenga	22135	Laluenga	66
Barbuñales	22050	Barbuñales	40
Perdiguera	22139	Laperdiguera	36
Torres de Alcanadre	22235	Torres de Alcanadre	21
Pertuza	22178	Pertusa	77
Huerto	22124	Huerto	55
Burxamán	22s/n	Burjamán (Salillas). Despoblado	1
Ballerías	22124	Venta de Ballerías	1
Alberuela de Tubo	22013	Alberuela de Tubo	35
Usón	22124	Usón	16
Marzén	22136	Marcén	12
Fahella	22116	Fraella	10
Tramaced	22239	Tramaced	22
Albero el Alto	22011	Albero Alto	20
Monflorit	22156	Monflorite	9
Vellestar	22117	Bellestar	9
Tierz	22228	Tierz	16
Molinos	22150	Molinos, Los	8
Las Cassas	22156	Lascasas	6
Pompién	22s/n	Pompién (Lascasas). Despoblado	1
Tabernas	22125	Tabernas del Isuela	16
Pompeniello	22156	Pompenillo	8
San Guerrén	22206	Sangarrén	11
Albero el Baxo	22012	Albero Bajo	17
Callént	22116	Callén	9
Barbués	22049	Barbués	8
Torres de Barbués	22236	Torres de Barbués	18

[1] **Peralta de Azara**: Durante los siglos XVI y XVII está población se conoció con el nombre de **Peralta cabe Azara**. En el año 1713 tomó el nombre de **Peraltilla**. Este municipio aparece en la Vereda de Barbastro con 27 fuegos. (*Ayuntamiento de Peraltilla [en línea]*. (Visto: 5 de mayo de 2017). Disponible en Web: http://www-peraltilla.dehuesca.es/index.php/mod.pags/mem.detalle/idpag.14).

INSTITUTO NACIONAL DE ESTADÍSTICA

Lugares 1646	Código INE	Municipio actual	Fuegos
Almuniente	22023	Almuniente	26
Grañén	22116	Grañén	61
Torralba	22232	Torralba de Aragón	19
Senés	22218	Senés de Alcubierre	12
Robres	22197	Robres	36
Buñales	22125	Buñales	10
Bicién	22248	Vicién	16
Alcubierre	22018	Alcubierre	95
Polinillo	22184	Poleñino	30
La Lueza	22136	Lalueza	47
Cap de Sasso	22079	Capdesaso	17
La Sardera	22s/n	Sardera (Capdesaso). Despoblado	5
Albatiello	22008	Albalatillo	16
Pallaruelo	22213	Pallaruelo de Monegros	16
Castexón de Monegros	22083	Castejón de Monegros	115
Valfarta	22242	Valfarta	23
Monegrillo	50170	Monegrillo	108
Farlete	50104	Farlete	44
Corrales	22151	Loscorrales	18
Xabierriello	22s/n	Javierrillo (Loarre). Despoblado	2
Aniéns	22904	Aniés	43
Bolea	22904	Bolea	181
Puy Bolea	22904	Puibolea	13
Lierta	22904	Lierta	15
Quarte	22125	Cuarte	20
Santa Olalia la Mayor	22150	Santa Eulalia la Mayor	38
Huesca	22125	Huesca	1.194
Tardienta	22226	Tardienta	53
Sariñena	22213	Sariñena	142
Lanaja	22137	Lanaja	105
La Almolda	50022	Almolda, La	133
Alberuela de Tubo	22013	Alberuela de Tubo	26
TOTAL			**5.490**

FUENTE: BRAH, colección Nasarre, legajo 11/7946, imágenes: 13-16.

INSTITUTO NACIONAL DE ESTADÍSTICA

JACA

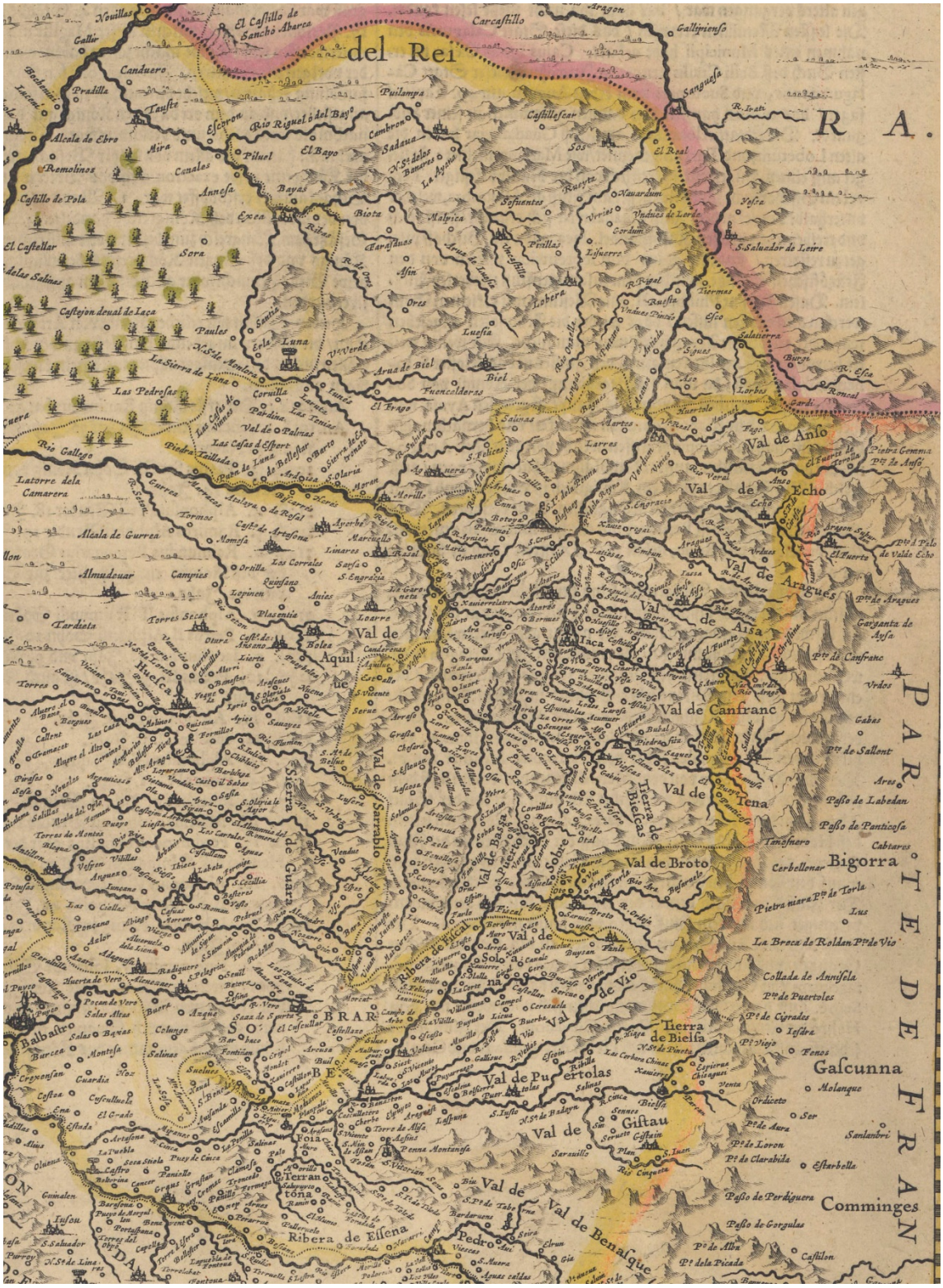

Fuente: Instituto Geográfico Nacional (España). *Novissima Arragoniae Regni Tabula* (detalle) [Material Cartográfico] / [Ioanne Baptista Labanna.] – [1633-1641] – 1 mapa: color, montado sobre tela: 45 x 55 cm en una hoja de 46 x 58 cm. – (Signatura: 42-A-4)

INSTITUTO NACIONAL DE ESTADÍSTICA

Vereda de Jaca

Lugares 1646	Código INE	Municipio actual	Fuegos
El Real	50s/n	El Real (Sos del Rey Católico). Despoblado	3
Undués de Lerda	50268	Undués de Lerda	58
Urriés	50270	Urriés	52
Nabardún	50186	Navardún	18
Isuerre	50128	Isuerre	36
Longás	50144	Longás	45
Bagüés	50041	Bagüés	36
Artieda	50035	Artieda	37
Mianos	50168	Mianos	30
Pintano	50210	Pintano	47
Undués Pintano	50210	Undués Pintano	50
Ruesca	50229	Ruesca	51
Tiermas	50245	Tiermas	31
Yesco	50245	Escó	34
Sigüés	50245	Sigüés	26
Salbatierra	50232	Salvatierra de Esca	76
Lolbrés	50232	Lorbés	19
Asso	50245	Asso-Veral	3
Villarreal	22076	Villarreal de la Canal	34
Huértalo	22s/n	Huértalo (Villarreal de la Canal). Despoblado	10
Marzones	22076	Majones	17
Ansó	22028	Ansó	113
Fago	22106	Fago	38
Etagués	22s/n	Ataguás, Pardina de (Jaca). Despoblado	3
Hecho	22901	Hecho	84
Çiresa	22901	Siresa	22
Urdués	22901	Urdués	23
Aragüés del Puerto	22032	Aragüés del Puerto	40
Xasa	22131	Jasa	45
Ayssa	22006	Aisa	20
Espossa	22006	Esposa	15
Sinoés	22006	Sinués	28
Borau	22068	Borau	30
Castiello	22086	Castiello de Jaca	28
Aratorés	22086	Aratorés	9
Arhuix	22s/n	Aruej (Villanúa). Despoblado	2
Villanueba	22250	Villanúa	53
Camfranc	22078	Canfranc	36
Jossa de Garçipollera	22s/n	Yosa de Garcipollera (Jaca). Despoblado	9
Bescós *de junto a Jaca*	22130	Bescós de Garcipollera	14
San Clemente	22s/n	San Clemente de Garcipollera, Pardina de (Bescós de Garcipollera). Despoblado	1
Villanobilla	22130	Villanovilla	7
Açín	22s/n	Acín (Jaca). Despoblado	11

INSTITUTO NACIONAL DE ESTADÍSTICA

Lugares 1646	Código INE	Municipio actual	Fuegos
Rosa	22s/n	Larrosa (Jaca). Despoblado	4
Acomuel	22199	Acumuer	21
Esín	22199	Isín	5
Asún	22s/n	Asún (Aso de Sobremonte). Despoblado	6
Aso de Sobremonte	22059	Aso de Sobremonte	15
Josa de Sobremonte	22059	Yosa de Sobremonte	8
Escuer	22059	Escuer	13
Arguissal	22199	Arguisal	4
Seber	22s/n	-	9
Betés	22059	Betés de Sobremonte	8
Gabín	22059	Gavín	23
Bardenuta	22059	Barbenuta	13
San Pierre	22059	Espierre	12
Orós de Susso el Baxo	22059	Orós Bajo	6
Orós el Alto	22059	Orós Alto	3
Lárede	22199	Lárrede	5
Yésero	22253	Yésero	30
Berbussa	22s/n	Berbusa (Barbenuta). Despoblado	7
Sossín	22s/n	Susín (Oliván). Despoblado	2
Casbas	22s/n	Casbas de Jaca (Oliván). Despoblado	5
Aynielle	22s/n	Ainielle (Biescas). Despoblado	5
Olibán	22059	Oliván	7
Jabierre	22059	Javierre del Obispo	5
Xatué	22199	Satué	3
Latas	22199	Latas	5
Sardas	22199	Sardas	12
Osano	22199	Osán	9
Sabiñánigo	22199	Sabiñánigo	16
Sobás	22252	Sobás	8
El Puerto de Sabiñánigo	22s/n	-	5
Asún de Basa	22199	Isún de Basa	9
San Román	22199	San Román de Basa	5
Yebra	22252	Yebra de Basa	17
Allué	22199	Allué	8
Orús	22252	Orús	3
Fanlillo	22252	Fanlillo	4
Fablo	22s/n	Fablo (Sabiñánigo). Despoblado	8
Espín	22s/n	Espín (Yebra de Basa). Despoblado	4
San Julián de Basa	22252	San Julián de Basa	9
Sassal	22199	Sasal	10
Xarlata	22130	Jarlata	7
Fraussa	22s/n	Frauca (Jarlata). Despoblado	3
Nabassilla	22130	Navasilla	4
Martillué	22130	Martillué	5
Gorante	22130	Orante	7
Pardiniella	22199	Pardinilla	9
Cartirana	22199	Cartirana	9

INSTITUTO NACIONAL DE ESTADÍSTICA

Lugares 1646	Código INE	Municipio actual	Fuegos
Aurín	22199	Aurín	6
Senagüé y	22199	Senegüé	20
Soripas	22199	Soripas	
Hoz	22122	Hoz de Jaca	28
Saqués	22s/n	Saqués (Biescas). Despoblado	17
Lartossa[1]	22s/n	Lartosa (Hoz de Jaca). Despoblado	1
Búval[2]	22s/n	Búbal (Hoz de Jaca). Despoblado	20
Trama	22204	Tramacastilla de Tena	48
El Pueyo	22170	Pueyo de Jaca, El	33
Piedrafita	22059	Piedrafita de Jaca	32
San Dionís	22204	Sandiniés	23
Lanuza	22204	Lanuza	39
Panticosa	22170	Panticosa	98
Escariella	22204	Escarrilla	21
La Res	22199	Larrés	25
La Rués	22044	Larués	40
Borrés	22199	Borrés	6
Espuéndolas	22130	Espuéndolas	8
Gracionépel	22130	Gracionépel	5
Lerés de Fanlo	22130	Lerés	1
Bescanssa	22s/n	Bescansa (Jaca). Despoblado	7
Badaguás	22130	Badaguás	9
Baraguás	22130	Baraguás	20
Bandrés	22s/n	Bandrés (Baraguás). Despoblado	2
Ipas	22130	Ipas	4
Guassa	22130	Guasa	11
Bergasa	22s/n	Bergosa (Castiello de Jaca). Despoblado	9
Monasterio de San Juan de la Peña	22s/n	Monasterio de San Juan de la Peña (Santa Cruz de los Seros). Exclaustrado	1
Santa Cilia *casa*	22s/n	-	1
Ayede Santa Christina	22s/n	Santa Cristina de Somport (Camfranc). Despoblado	1
Jacca	22130	Jaca	292
Çenarbe	22s/n	Cenarbe (Villanuá). Despoblado	14
Assiesso	22130	Asieso	6
Guassillo	22130	Guasillo	9
Banascuás	22130	Banaguás	15
Caniás	22130	Caniás	8
Aragués de Solano	22130	Araguás del Solano	8
Las Tiesas	22130	Lastiesas Altas	3
	22130	Lastiesas Bajas	
Nobés	22130	Novés	5
Ascara	22130	Ascara	8

[1] **Lartosa**: En 1969 esta población quedó anegada bajo las aguas del embalse de Búbal. (*Pueblos deshabitados de Huesca [en línea]*. (Visto: 24 de enero de 2018). Disponible en Web: http://www.despobladosenhuesca.com).

[2] **Búbal**: Población deshabitada en la comarca del Alto Gállego. En el año 1969 el pantano del Búbal inundó la parte más baja de la población, cuyas casas fueron demolidas. En la actualidad, la parte alta de dicha población está siendo rehabilitada (*Gobierno de Aragón. Actividades de recuperación y utilización del pueblo de Búbal [en línea]*. (Visto: el 18 de mayo de 2017). Disponible en Web: http://www.educaragon.org/noticias/noticias.asp?idNoticia=9371).

INSTITUTO NACIONAL DE ESTADÍSTICA

Lugares 1646	Código INE	Municipio actual	Fuegos
Somanés	22208	Somanés	2
Jabierregay	22902	Javierregay	21
Embún	22901	Embún	71
Santa Engraçia	22902	Santa Engracia de Jaca	54
Biniés	22076	Biniés	20
Berdún	22076	Berdún	84
Martes	22076	Martes	24
Lorbés	22s/n	Lorbés (Somanes). Despoblado	17
Arrés	22044	Arrés	3
Salinas	22173	Salinas de Jaca	18
Baylo	22044	Bailo	42
Arbués	22044	Arbués	13
Paternoy	22s/n	Paternoy (Bailo). Despoblado	5
Arastuey	22044	Alastuey	7
Santa Cilia	22208	Santa Cilia	27
Binaqua	22209	Binacua	4
Santa Cruz	22209	Santa Cruz de la Serós	20
Atarés	22130	Atarés	14
Abay	22130	Abay	13
Barós	22130	Barós	9
Ullue	22130	Ulle	12
Ara	22130	Ara	29
Nabassa	22130	Navasa	17
Binué	22130	Binué	9
Abena	22130	Abena	16
Ayessa	22s/n	Ayés (Navasa). Despoblado	2
Rapún	22199	Rapún	3
Ibort	22199	Ibort	9
Puen de Fanlo	22s/n	Puente de Fanlo (Hostal de Ipiés). Despoblado	2
Baranguá	22199	Baranguá	4
Fanlo	22s/n	Fanlo de Jaca (Baranguá). Despoblado	1
Arto	22199	Arto	12
Orna	22199	Orna de Gállego	14
Latrás	22199	Latrás	8
Siesso *junto a Jacca*	22072	Sieso de Jaca	11
Latre y Santa María Latre	22072	Latre	17
Jabierrelatre	22072	Javierrelatre	34
Bernués	22130	Bernués	30
Ossia	22130	Osia	16
Ena	22173	Ena	12
Artaso	22s/n	Artaso (Latre). Despoblado	8
Botaya	22130	Botaya	10
Artasona	22s/n	Artasona (Ayerbe). Despoblado	1
Çentenero	22173	Centenero	14
Anzánigo	22072	Anzánigo	20
Rasal	22173	Rasal	52
Bentué	22037	Bentué de Rasal	10

INSTITUTO NACIONAL DE ESTADÍSTICA

Lugares 1646	Código INE	Municipio actual	Fuegos
Yeste	22173	Yeste	10
Triste	22173	Triste	9
Santa María de la Peña	22173	Santa María	10
La Peña	22173	Peña Estación, La	4
Sallén	22204	Sallent de Gállego	90
Biescas Subirón	22059	Biescas	56
Aquilué	22072	Aquilué	14
Candarenas	22072	Caldearenas	2
Estallo	22072	Estallo	7
San Vicente	22072	San Vicente	12
Serbe	22072	Serué	11
Fanlo de Ipiés	22s/n	Fanlo, Pardina de (Ipiés). Despoblado	1
Lerés de Guarga	22s/n	Lerés (Jabarrella). Despoblado	1
Ipiés	22199	Ipiés	9
Escusaguant	22s/n	Escusaguás (Serué). Despoblado	2
Jabarrella	22s/n	Jabarrella (Sabiñánigo). Despoblado	4
Lasiesol	22199	Lasieso	6
Layés	22199	Layés	4
Lerés *junto a Jacca*	22s/n	Lerés (Ipiés). Despoblado	8
Grassa	22199	Grasa	4
Lanabe	22199	Lanave	3
Atós	22s/n	Atós Alto (Sabiñánigo). Despoblado	1
Ordobés	22199	Ordovés	2
Arasilla	22s/n	Arasilla (Sabiñánigo). Despoblado	2
Buesa	22s/n	Buesa (Abenilla). Despoblado	3
Abenilla	22199	Abenilla	12
Labes	22s/n	Alavés (Sabiñánigo). Despoblado	3
Velarra	22199	Belarra	6
Villobas	22199	Molino de Villobas	4
Yéspola	22199	Yéspola	1
Araso	22199	Arraso	1
Chessera	22199	Gésera	7
Ibirque	22s/n	Ibirque (Sabiñánigo). Despoblado	4
Sante	22s/n	-	3
La Saossa	22199	Lasaosa	6
Castrillones	22s/n	Castillones (Ainsa). Despoblado	3
Villobas	22s/n	Villobas (Sabiñánigo). Despoblado	1
Solaniella	22199	Solanilla	4
Castillo de Guarga	22199	Castiello de Guarga	3
Sandiast	22s/n	Sandiás (Sabiñánigo). Despoblado	3
Çiresola	22199	Ceresola	11
Artosilla	22199	Artosilla	5
Fenollosa	22s/n	Fenillosa (Sabiñánigo). Despoblado	3
Arruba	22s/n	Arruaba (Sabiñánigo). Despoblado	3
Bescós de Serralbo	22s/n	Bescós de Serrablo (Aineto). Despoblado	5
Villacampa	22s/n	Villacampa (Sabiñánigo). Despoblado	4
Fanlillo	22s/n	Faliello (P. de Jaca). Despoblado	3
Exillué	22199	Gillué	11

INSTITUTO NACIONAL DE ESTADÍSTICA

Lugares 1646	Código INE	Municipio actual	Fuegos
Ayneto	22199	Aineto	9
Secorano	22s/n	Secorún (Sabiñánigo). Despoblado	10
Cañardo	22s/n	Cañardo (Sabiñánigo). Despoblado	5
La Guarta	22199	Laguarta	6
Martirero	22066	Matidero	14
Binoés	22s/n	Binueste (Sabiñánigo). Despoblado	4
Urbán	22s/n	Urbán (Laguarta). Despoblado	1
Alastrué	22s/n	Alastrué (Boltaña). Despoblado	4
Letossa	22s/n	Letosa (Bierge). Despoblado	2
Otín	22058	Otín	5
Torrellola Lobico	22s/n	Torrolluala del Obico (Laguarta). Despoblado	3
Torrellola la Plana	22s/n	Torruellola de la Plana (Laguarta). Despoblado	6
San Felizes	22109	San Felices de Ara	4
Albilla	22109	Albella	12
Planillo	22109	Planillo	8
Jánobas	22109	Jánovas	16
La Velilla	22s/n	Lavelilla (Fiscal). Despoblado	6
Santa Olalia	22109	Santa Olaria de Ara	7
Jabierre	22109	Javierre de Ara	4
Laressa	22109	Arresa	5
Borrastre	22109	Borrastre	8
San Juste de Fiscal	22109	San Juste	4
Ligüerre de Fiscal	22109	Ligüerre de Ara	10
Lacort de Tricas	22109	Lacort	6
Tricas	22s/n	Tricas (Fiscal). Despoblado	6
Poyuelo	22s/n	Puyuelo (Fiscal). Despoblado	3
Giral	22s/n	Giral (Fiscal). Despoblado	5
Villamana	22s/n	Villamana (Fiscal). Despoblado	1
Semolué	22s/n	Semolué (Fiscal). Despoblado	5
San Felices de Solana	22s/n	San Felices de la Solana (Fiscal). Despoblado	3
Gumana	22s/n	Gumana (Fiscal). Despoblado	4
Ginuábel	22s/n	Ginuábel (Fiscal). Despoblado	11
Muro de Solana	22s/n	Muro de Solana (Fiscal). Despoblado	2
Castellar	22s/n	Castellar (Valle de la Solana). Despoblado	4
Burjassé	22s/n	Burgasé (Valle de la Solana). Despoblado	24
Jere	22s/n	Gere (Valle de la Solana). Despoblado	6
Cámpol	22s/n	Cámpol (Fiscal). Despoblado	6
Cáxol	22s/n	Cájol (Valle de la Solana). Despoblado	11
Sassé	22s/n	Sasé (Valle de la Solana). Despoblado	21
Muro	22s/n	Muro de la Solana (Valle de la Solana). Despoblado	5
Fiscal	22109	Fiscal	24
Berroi	22s/n	Berroy (Fiscal). Despoblado	8
Lasdiés	22109	Lardiés	4

INSTITUTO NACIONAL DE ESTADÍSTICA

Lugares 1646	Código INE	Municipio actual	Fuegos
Bergua	22069	Bergua	16
Otal	22s/n	Otal (Broto). Despoblado	11
Bessarán	22s/n	Basarán (Broto). Despoblado	11
Çillas	22s/n	Cillas (Bergua). Despoblado	6
Cortillas	22s/n	Cortillas (Bergua). Despoblado	14
Escartín	22s/n	Escartín (Bergua). Despoblado	11
Hysuela	22s/n	Aisuela (Bergua). Despoblado	1
Sassa	22s/n	Sasa de Sobrepuerto (Yebra de Basa). Despoblado	2
Ayerbe de Valdebroto	22s/n	Ayerbe de Broto (Broto). Despoblado	12
Broto	22069	Broto	61
Assín	22069	Asín de Broto	18
Linás	22230	Linás de Broto	81
Torla	22230	Torla	89
Sarbissé	22069	Sarvisé	7
Buessa de Valdebroto	22069	Buesa	22
Fragén	22230	Fragén	13
Fanlo de Vio	22107	Fanlo	42
Vuisán	22107	Buisán	9
Nerín	22107	Nerín	16
Serqué	22s/n	Sercué (Fanlo). Despoblado	5
Otto	22069	Oto	30
Buerba	22107	Buerba	27
Yoba	22107	Yeba	13
Çiresuela	22s/n	Ceresuela (Valle de Vió). Despoblado	17
Vió	22107	Vió	12
Muro de Vellos	22189	Muro de Bellos	5
Puyarrebo	22189	Puyarruego	10
Puértolas	22189	Puértolas	24
Escalona	22189	Escalona	2
Bastué	22189	Bestué	16
Tella	22227	Tella	28
Rebilla	22227	Revilla	11
Escoayn	22189	Escuaín	9
Santa Justa	22189	Santa Justa	4
Velsierre	22189	Belsierre	8
Vielsa	22057	Bielsa	61
Chisagues	22057	Chisagues	7
Plan	22182	Plan	32
Corbalachibas	22s/n	Corvarachinas, Las (Bielsa). Despoblado	15
San Juan	22207	San Juan de Plan	38
Espielba	22057	Espierba	17
Jistaín	22114	Gistaín	49
Jabierre	22057	Javierre	11
Serbeto	22182	Serveto	29
Parzán	22057	Parzán	18
Senes	22s/n	Señes (Plan). Despoblado	14
Jirban	s/n	-	1

INSTITUTO NACIONAL DE ESTADÍSTICA

Lugares 1646	Código INE	Municipio actual	Fuegos
Ser[ios?]	s/n	-	8
Sarabiello	22182	Saravillo	24
Sin Salinas	22227	Sin	37
Buerdai	22227	Badaín	36
Aynssa	22907	Ainsa	62
Laspuña	22144	Laspuña	36
Boltaña	22066	Boltaña	89
Espirrilo	22s/n	Espierlo (Boltaña). Despoblado	2
Malburguente	22066	Margudgued	4
Murillo	22s/n	Murillo (Boltaña). Despoblado	3
Silves	22066	Silves	5
Astaso	22066	Ascaso	4
Siest	22066	Sieste	11
Campodarbe	22066	Campodarbe	4
Guarto	22907	Guaso	21
Torreçilla	22907	Latorrecilla	12
Berroi	22s/n	-	4
TOTAL			**5.494**

FUENTE: BRAH. Colección Nasarre, legajo 11/7946, imágenes 16-22.

INSTITUTO NACIONAL DE ESTADÍSTICA

MONTALBÁN


Tervel
Albambra
Villar Luengo
Villafermosa
Villa Franca
Morella
Alcaniz
Belchite
Lezara
Lecera
Fuentes
Pina
Velilla
Xelsa
Rueda
Burjalaros
Alforque
Cinco Olivas
Alborge
El Almolda
Caspe
Escatron
Mequinenza
Fayon
Nonaspe
Azuara
Valmadrio
Medinana
Latorre Monmesa
Benazeue
Alualate
Lear
Verres
Xiriel
Alcorisa
Andorra
Alloza
Alcaine
Alcon
Oliete
Caniar
Criuillen
Lecha
Aniñon
Molinos
Las Cuevas
Sentoleya
Estercuel
Cosa
Banon
Rodenas
Luesma
Longares
Carinena
Almonazir de la Sierra
Encinacorva
Cosuenda
Badules
Cuenca buena
Nuzarretes
Leciñena
Leciñena
Leciñena

Vereda de Montalbán

Lugares 1646	Código INE	Municipio actual	Fuegos
Muniessa	44161	Muniesa	225
Plop	44184	Plou	77
Cortes	44084	Cortes de Aragón	46
Jossa *aldea de Guesa*	44131	Josa	67
Oz de la Biexa	44124	Hoz de la Vieja, La	57
Torres de Arcas	44224	Torre de las Arcas	78
Castel de Cabra	44066	Castel de Cabra	175
Adobas	44s/n	Adobas (Montalbán). Despoblado	1
Palomar	44176	Palomar de Arroyos	121
Cirujera	44017	Cirujeda	15
Campos	44017	Campos	34
Cuebas de Roçín	44s/n	Cuevas del Rocín (Ababuj). Despoblado	16
Inoxosa	44123	Hinojosa de Jarque	76
Jarque	44128	Jarque de la Val	57
Cuebas de Almudén	44093	Cuevas de Almudén	44
Mezquita de Baldejarque	44148	Mezquita de Jarque	54
Cañada de Bellida	44062	Cañada Vellida	30
Alcamín	44s/n	Alcamín (Villalba Alta). Despoblado	1
Galbe	44115	Galve	69
Camarillas	44055	Camarillas	87
Aguilar	44005	Aguilar del Alfambra	32
Mirabete de la Sierra	44150	Miravete de la Sierra	60
Allepuz	44021	Allepuz	114
Jorcas	44130	Jorcas	44
Ababux	44001	Ababuj	69
El Pobo	44185	Pobo, El	133
Çedrillas	44074	Cedrillas	102
Montagudo	44156	Monteagudo del Castillo	45
Gúdar	44121	Gúdar	40
Valdelinares	44244	Valdelinares	42
Mosqueruela	44160	Mosqueruela	152
Puerto de Mingalbo	44193	Puertomingalvo	86
Lavispal[1]	44137	Castelvispal	5
Linares	44137	Linares de Mora	25
Nogeruelas	44165	Nogueruelas	25
Rubiellos	44201	Rubielos de Mora	219
Fuentes de Rubielos	44113	Fuentes de Rubielos	12
San Agustín	44206	San Agustín	51
Albentosa	44010	Albentosa	45
Sarrión	44210	Sarrión	77
Torrixas	44231	Torrijas	25
Arcos	44026	Arcos de las Salinas	44

[1] **Lavispal**: Poblacion perteneciente a la Vereda de Montalbán. En el año 1834 toma el nombre de Castelvispal. (*Ayuntamiento de Linares de Mora [en línea]*. (Visto: 28 de marzo de 2017). Disponible en Web: http://linaresdemora.com/conoce-linares/que-ver-en-linares/castelvispal/).

INSTITUTO NACIONAL DE ESTADÍSTICA

Lugares 1646	Código INE	Municipio actual	Fuegos
Camarena	44054	Camarena de la Sierra	28
Puebla de Balverde	44192	Puebla de Valverde, La	10
Formiche el Baxo	44103	Formiche Bajo	24
Formiche Alto	44103	Formiche Alto	33
Cabra	44048	Cabra de Mora	27
Castellar	44070	Castellar, El	56
Aldeguela	44216	Aldehuela	50
Cubla	44089	Cubla	49
Castralbo	44216	Castralvo	26
Rubiales	44199	Rubiales	34
Campillo	44216	Campillo, El	61
Estcriche[2]	44s/n	Escriche (Corbalán). Despoblado	1
Valdecebro	44216	Valdecebro	18
Corbalán	44082	Corbalán	40
Villalba Baxa	44216	Villalba Baja	57
Torretejada	44216	Tortajada	35
Las Cuebas Labradas	44094	Cuevas Labradas	30
Peralexos	44181	Peralejos	48
Escoriguela	44097	Escorihuela	56
Portexuelo	44s/n	Portezuelo (Utrillas). Despoblado	1
Villalba Alta	44182	Villalba Alta	35
Perales	44182	Perales del Alfambra	44
Çeladas	44075	Celadas	115
Caudet	44216	Caudé	58
Çelda	44076	Cella	168
Concut	44216	Concud	25
Villarquemado	44261	Villarquemado	30
Santa Olalla	44209	Santa Eulalia	64
Alba	44007	Alba	30
Torre la Cárzel	44226	Torrelacárcel	38
Torremocha	44071	Torremocha	22
Boenia	44046	Bueña	29
Aguatón	44003	Aguatón	17
Camañas	44053	Camañas	70
Argent	44028	Argente	91
Losymases	44010	Mases, Los	40
Lidón	44136	Lidón	71
Bisiedo	44266	Visiedo	94
Fuentes Calientes	44111	Fuentes Calientes	66
Riello	44195	Rillo	57
Son del Puerto	44195	Son del Puerto	22
La Rambla	44144	Rambla de Martín, La	13
Fonferrada	44110	Fuenferrada	45
Villanueba de Rebollar	44256	Villanueva del Rebollar de la Sierra	39
Vibel	44267	Vivel del Río Martín	21

[2] **Escriche:** Sobre este despoblado**: (**DEL ROMERO, LUIS y VALERA, ANTONIO (2013). *Territorios abandonados. Paisajes y pueblos olvidados de Teruel*. Zaragoza: Instituto de Estudios Turolenses).

INSTITUTO NACIONAL DE ESTADÍSTICA

Lugares 1646	Código INE	Municipio actual	Fuegos
Las Parras	44238	Parras de Martín, Las	27
Martín	44144	Martín del Río	32
Utrillas	44238	Utrillas	52
Valdeconexos	44099	Valdeconejos	50
Montalbán	44155	Montalbán	217
Escucha	44099	Escucha	21
Peñasroyas, *aldea de Montalbán*	44155	Peñas Royas	22
La Peña del Cid	44s/n	La Peña del Cid (Armillas). Despoblado	5
Armillas	44267	Armillas	40
Segura	44211	Segura de los Baños	69
Salçedriello	44203	Salcedillo	12
Anadón	44024	Anadón	48
Otón	44s/n	Otón (Monforte de Moyuela). Despoblado	20
Huesa	44125	Huesa del Común	116
Maycas	44142	Maicas	33
Blessa	44043	Blesa	187
TOTAL			**5.716**

FUENTE: BRAH. Colección Nasarre, signatura 11/7946, imágenes 4-6.

INSTITUTO NACIONAL DE ESTADÍSTICA

TARAZONA



Fuente: Instituto Geográfico Nacional (España). *Novissima Arragoniae Regni Tabula* (detalle) [Material Cartográfico] / [Ioanne Baptista Labanna.] – [1633-1641] – 1 mapa: color, montado sobre tela: 45 x 55 cm en una hoja de 46 x 58 cm. – (Signatura: 42-A-4)

INSTITUTO NACIONAL DE ESTADÍSTICA

1. Vereda de Tarazona

Lugares 1646	Código INE	Municipio actual	Fuegos
Tarazona	50251	Tarazona	798
San Prudenzio, *barrio de Tarazona*	50251	Tarazona	20
Torrellas	50261	Torrellas	126
El Buste	50063	Buste, El	71
Los Fayos	50106	Fayos, Los	69
San Martín	50234	San Martín de la Virgen del Moncayo	5
Agramonte	50s/n	Agramonte (Tarazona). Despoblado	4
Çintruénigo	50141	Lituénigo	29
Litago	50140	Litago	84
Trasmoz	50265	Trasmoz	50
Vera	50280	Vera de Moncayo	110
Alcalá de Moncayo	50014	Alcalá de Moncayo	59
Añón	50030	Añón de Moncayo	134
Talamantes	50250	Talamantes	49
Calzena	50069	Calcena	191
Trasobares	50266	Trasobares	141
Osexa	50198	Oseja	29
Fréscano	50111	Fréscano	53
Besimbre	50052	Bisimbre	4
Monasterio de Beruela	50s/n	Monasterio de Veruela (Vera del Moncayo). Exclaustrado	1
Escorón	50s/n	Escorón (Tauste). Despoblado	1
Épila	50099	Épila	268
Luzena	50146	Lucena de Jalón	7
Calatorao	50068	Calatorao	117
Salillas	50231	Salillas de Jalón	21
Tagruenca	50249	Tabuenca	114
Ambel	50027	Ambel	135
Ainzón	50006	Ainzón	93
Fuendejalón	50113	Fuendejalón	31
El Pozuelo	50216	Pozuelo de Aragón	45
Magallón	50153	Magallón	273
Alberote	50010	Alberite de San Juan	58
Bureta	50061	Bureta	46
Grissen y	50122	Grisel	45
Samangos	50s/n	Samangos (Grisel). Despoblado	
Santa Cruz	50237	Santa Cruz de Moncayo	38
Tórtoles	50251	Tórtoles	77
Noballas	50190	Novallas	36
Vierlas	50281	Vierlas	28
Conchillos	50251	Cunchillos	23
Samanes	50s/n	Samanes (Cunchillos). Despoblado	5
Agón con Torres de Gañarul	50003	Agón	33
Mallén	50160	Mallén	162
Gallur	50118	Gallur	70
Boquiñén	50053	Boquiñeni	22

INSTITUTO NACIONAL DE ESTADÍSTICA

Lugares 1646	Código INE	Municipio actual	Fuegos
Luyceni	50147	Luceni	25
Alcalá de Ebro	50013	Alcalá de Ebro	30
Pedrola	50204	Pedrola	136
Açuer	50s/n	Azuer (Figueruelas). Despoblado	10
Figueruela	50107	Figueruelas	15
Cabañas	50064	Cabañas de Ebro	18
El Castellar	50s/n	El Castellar (Torres de Berrellén). Despoblado	4
Castexón del Valdejasa	50077	Castejón de Valdejasa	46
La Gabardilla	50s/n	La Gabardilla (Tauste). Despoblado	1
Las Pedrossas	50205	Pedrosas, Las	25
Los Paules	50s/n	Paules (Erla). Despoblado	1
Santia	50s/n	Santias (Erla). Despoblado	3
Los Marracos	50902	Marracos	8
Erla	50100	Erla	40
Luna	50151	Luna	202
Las Tenías	50s/n	Las Tenías (Luna). Despoblado	9
Malón	50157	Malón	85
La Corbilla	50151	Lacorvilla	7
Yéquera	50s/n	Yéquera (Luna). Despoblado	3
Júnez	50s/n	Júnez (Luna). Despoblado	3
La Casta	50s/n	Lacasta (Luna). Despoblado	3
Larruta	50s/n	La Ruta (Luna). Despoblado	4
Piedra Texada	50207	Piedratajada	36
Val Palmas	50276	Valpalmas	29
Ardisa *tierra de Blanca Esper*	50033	Ardisa	31
La Carbonera	50s/n	La Carbonera (El Frago). Despoblado	2
Villa de Gállego	50185	Murillo de Gállego	71
Vara aldea	50s/n	-	7
Santa Olaria,	50238	Santa Eulalia de Gállego	58
Morán y	50185	Morán	
Estronad	50238	Sierra de Estronad, La	
La Sierra	50238	Sierra Estronad, La	23
Puendeluna	50220	Puendeluna	17
Agüero	22004	Agüero	74
Fuencalderas	50901	Fuencalderas	22
Viel	50901	Biel	100
El Frago	50109	Frago, El	57
Lobera	50142	Lobera de Onsella	30
Luesia	50148	Luesia	201
Asín	50036	Asín	19
Orés	50197	Orés	39
Farasdués	50095	Farasdués	67
Uncastillo	50267	Uncastillo	280
Sos	50248	Sos del Rey Católico	264
Castiliscar	50078	Castiliscar	36
Berdún	50s/n	-	5
Sádaba	50230	Sádaba	150

INSTITUTO NACIONAL DE ESTADÍSTICA

Lugares 1646	Código INE	Municipio actual	Fuegos
La Yana	50135	Layana	17
Malpica	50051	Malpica de Arba	41
Viota	50051	Biota	30
Ribas	50095	Rivas	22
Exea de los Caballeros	50095	Ejea de los Caballeros	437
Remolinos	50223	Remolinos	18
Cambrón	50s/n	Cambrón (Sádaba). Despoblado	1
La Çertera	50s/n	La Certera (Sos del Rey Católico). Despoblado	1
Rueyta	50s/n	Rueyta (Sos del Rey Católico). Despoblado	1
Borxa	50055	Borja	618
Bulbent	50060	Bulbuente	68
Malexán	50156	Maleján	28
Albeta	50011	Albeta	27
Nobillas	50191	Novillas	12
Tauste	50252	Tauste	297
Padrilla	50217	Pradilla de Ebro	20
Torres	50262	Torres de Berrellén	54
Merlofa	50132	Marlofa	1
Sobradiel	50247	Sobradiel	18
Utebo	50272	Utebo	51
Monzalbarba	50297	Monzalbarba	59
Alagón	50008	Alagón	194
La Joyosa	50132	Joyosa, La	16
Pinseque	50209	Pinseque	29
Grisén	50123	Grisén	35
Peramán	50043	Peramán	2
Oytura	50043	Oitura	5
Pleitas	50212	Pleitas	15
Bárboles	50043	Bárboles	30
Turbena	50s/n	Turbena (Bardallur). Despoblado	2
Bardallur	50044	Bardallur	34
Plasençia	50211	Plasencia de Jalón	61
Urrea de Jalón	50269	Urrea de Jalón	55
Rueda	50228	Rueda de Jalón	47
Lumpiaque	50150	Lumpiaque	55
Las Casetas	50297	Casetas	15
TOTAL			**8.487**

FUENTE: BRAH. Colección Nasarre, signatura 11/7946, imágenes 11-13.

INSTITUTO NACIONAL DE ESTADÍSTICA

TERUEL



Fuente: Instituto Geográfico Nacional (España). *Novissima Arragoniae Regni Tabula* (detalle) [Material Cartográfico] / [Ioanne Baptista Labanna.] – [1633-1641] – 1 mapa: color, montado sobre tela: 45 x 55 cm en una hoja de 46 x 58 cm. – (Signatura: 42-A-4)

INSTITUTO NACIONAL DE ESTADÍSTICA

Vereda de Teruel

Lugares 1646	Código INE	Municipio actual	Fuegos
Tronchón	44236	Tronchón	95
Miranbel	44149	Mirambel	62
La Cuba	44088	Cuba, La	13
Iglesuela	44126	Iglesuela del Cid, La	45
Cantabiexa	44059	Cantavieja	83
Fortanete	44106	Fortanete	98
La Cañada de Borriz	44061	Cañada de Verich, La	18
Villarluengo	44260	Villarluengo	99
Pitarque	44183	Pitarque	40
Aliaga	44017	Aliaga	100
Cobatillas	44123	Cobatillas	17
Villarroya de los Pinares	44262	Villarroya de los Pinares	136
Alcalá de la Selgua	44012	Alcalá de la Selva	93
Mora	44158	Mora de Rubielos	151
Olba	44171	Olba	30
Balbona	44240	Valbona	50
Manzanera	44143	Manzanera	69
Abexuela	44002	Abejuela	18
Teruel y los [Mases?]	44216	Teruel	503
Orrios	44175	Orrios	30
Alfambra	44016	Alfambra	146
Villacroche	44239	Valacloche	8
Cascante	44064	Cascante del Río	45
Villel	44264	Villel	125
Libros	44135	Libros	10
Río Deba	44196	Riodeva	19
Tramacastiel	44234	Tramacastiel	36
El Cuerbo	44092	Cuervo, El	74
El Toril	44217	Toril	7
Tormón	44218	Tormón	14
Masagoso	44217	Masegoso	5
Jabaloyas	44127	Jabaloyas	70
Valdequenca	44243	Valdecuenca	30
Los Molinares	44s/n	Los Molinares, Masía de (Frías de Albarracín). Despoblado	2
Çaldón	44204	Saldón	55
Terriente	44215	Terriente	100
Exea	44117	Gea de Albarracín	40
Valle de San Pedro y	44009	San Pedro	4
Valleçillo	44249	Vallecillo	
Massadas de Arriofrío	44127	Arroyofrío	7
Albarraçín	44009	Albarracín	200
Torres	44229	Torres de Albarracín	30
Trama Castilla	44235	Tramacastilla	33
Noguera	44163	Noguera	30
Calomarde	44052	Calomarde	19

INSTITUTO NACIONAL DE ESTADÍSTICA

Lugares 1646	Código INE	Municipio actual	Fuegos
Frías	44109	Frías de Albarracín	66
Moscardón	44159	Moscardón	44
El Villar del Cobo	44257	Villar del Cobo	51
Bronchales	44045	Bronchales	54
Origuela	44174	Orihuela del Tremedal	61
Monterde	44157	Monterde de Albarracín	36
Ródenas	44197	Ródenas	18
Pozondón	44189	Pozondón	37
Bellastar	44263	Villastar	10
Alobras	44019	Alobras	36
Royuela	44198	Royuela	14
Bezas	44041	Bezas	6
Griegos, *aldea de la Comunidad de Albarracín*	44119	Griegos	35
Gualabiar *aldea de Albarraçín*	44120	Guadalaviar	57
TOTAL			**3.384**

FUENTE: BRAH. Colección Nasarre, signatura 11/7946, imágenes 6-7.

INSTITUTO NACIONAL DE ESTADÍSTICA

RIBAGORZA



Fuente: Instituto Geográfico Nacional (España). *Novissima Arragoniae Regni Tabula* (detalle) [Material Cartográfico] / [Ioanne Baptista Labanna.] – [1633-1641] – 1 mapa: color, montado sobre tela: 45 x 55 cm en una hoja de 46 x 58 cm. – (Signatura: 42-A-4)

INSTITUTO NACIONAL DE ESTADÍSTICA

Vereda de Ribagorza

Lugares 1646	Código INE	Municipio actual	Fuegos
Estada	22102	Estada	24
Estadilla	22103	Estadilla	52
Olvena	22164	Olvena	28
Artasona	22115	Artasona	11
Bolturina	22s/n	Bolturina (Secastilla). Despoblado	15
Secastilla	22214	Secastilla	16
La Puebla de Castro	22187	Puebla de Castro, La	50
Castro	22s/n	Castro (La Puebla de Castro). Despoblado	3
Ubiergo de Castro	22214	Ubiergo	7
Pano	22117	Pano	5
Peraltilla	22s/n	Peralta, Casa (Secastilla). Despoblado	1
Graus	22117	Graus	94
Torre de Obato	22117	Torre de Obato	4
La Torre de Altarriba	22s/n	Torre de Altarriba (Graus). Despoblado	1
La Penilla	22113	Lapenilla	8
Exep	22117	Ejep	6
Penarocil	22s/n	-	8
Perrarrúa	22177	Perarrúa	38
El Rum	22084	Run, El	5
Grustán	22s/n	Grustán (Graus). Despoblado	5
Vrualla	22s/n	Aldea Mora (Graus). Despoblado	6
Besiáns	22177	Besiáns	8
Larués	22s/n	Arués (Perarrúa). Despoblado	2
San Quílez	22212	Santaliestra y San Quílez	5
Santa Lizita	22212	Santaliestra y San Quílez	10
Aguilar[1]	22117	Aguilar	4
Esquadra de Aguilar	22117	Aguilar	1
La Torre de Aguilar	22117	Aguilar	1
Escuadra de Escamps de Aguilar	22117	Aguilar	1
Quadra de San Viturián	22s/n	-	3
Murillo de Lienas	22111	Morillo de Liena	12
Vacamorta	22111	Bacamorta	6
Campo	22074	Campo	42
Velbedel	22074	Beleder	7
Byascas de Obarra	22246	Biascas de Obarra	1
Biescas del Campo	22243	Biescas	5
Çiellas	22s/n	Ciellas (Valle de Bardagi). Despoblado	3
Liert	22243	Llert	9
Aygascaldas	22243	Aguascaldas	4
Esterum	22s/n	Esterún (Llert). Despoblado	3
Esplugas	22111	Espluga	7
Foradada del Campeo	22111	Foradada del Toscar	14
Vbi	22111	Viu	7

[1] **Aguilar**: La Cuadra de Aguilar, Torre de Aguilar y cuadra de Escamps de Aguilar conformaban un mismo núcleo poblacional. (*Comarca del Ribagorza [en línea]*. (Visto: 6 de julio de 2017). Disponible en Web: http://www.ribagorza.com).

INSTITUTO NACIONAL DE ESTADÍSTICA

Lugares 1646	Código INE	Municipio actual	Fuegos
Senz	22111	Senz	3
Nabarri	22111	Navarri	8
Las Colladas del [¿]	22111	Colladas, Las	4
Seyra	22215	Seira	5
Abi	22215	Abi	4
San Saturnino	22s/n	San Saturnín (Valle de Rodellar). Despoblado	1
San Pedro de Tabiernas	22s/n	San Pedro de Tabernas (Seira). Despoblado	1
El Monasterio de San Pere	22s/n	Monasterio de San Pedro de Tabernas (Seira). Exclaustrado	1
Barbaruéns	22215	Barbaruéns	12
Chía	22095	Chía	41
Vilanoba	22249	Villanova	24
Seshué	22221	Sesué	14
Eresuhe	22200	Eresué	14
Sos de la Val de Benasque	22221	Sos	14
Bescans	22200	Escamps, Els	9
Saunh	22200	Sahún	32
Veri	22062	Veri	7
Renanué	22062	Renanué	8
Muria	22062	Muria, La	4
Besaurri	22062	Bisaurri	23
San Martín	22062	San Martín de Veri	5
Alins	22143	Alins	7
Villaplana	22143	Villaplana	3
Sampere Las Paúles	22143	Laspaúles	9
San Gils	22s/n	-	6
Villarrué	22143	Villarrué	4
Arrasán	22062	Arasán	17
Eriste	22200	Eriste	28
Erresué	22200	Eresué	13
Liri	22084	Liri	23
Benasque	22054	Benasque	87
Avells	22143	Abella	5
Anziles	22054	Anciles	11
Guanas Guabas	22062	Gabás	9
Çerler	22054	Cerler	16
San Martín de Vio	22062	San Martín de Veri	6
Ormella	22062	Urmella	5
Castejón de Sos	22084	Castejón de Sos	22
Villarroe *quadra de Arcas*	22s/n	-	7
Ramastué	22084	Ramastué	9
Sañiú	22157	Señiú	7
San Valer	22062	San Valero	25
Rins	22s/n	Rins (Bisaurri). Despoblado	1
Espés de Jus	22143	Espés	25
Buyelgas	22062	Buyelgas	2
Doz	22062	Dos	2

INSTITUTO NACIONAL DE ESTADÍSTICA

Lugares 1646	Código INE	Municipio actual	Fuegos
Arcas	22s/n	Casas de Arcas (Laspaúles). Despoblado	2
Neril	22143	Neril	4
Seuín	22143	Suils	5
Ardanuey	22143	Ardanué	2
La Ribera	22157	Ribera	1
La Ribera de los Molinos	22s/n	Casas de la Ribera (Montanuy). Despoblado	2
Castanessa y su [Fragana]	22157	Castanesa	23
Fuenjamina	22157	Fonchanina	8
Denui	22143	Denuy	13
Ardanui de la Canal	22157	Ardanuy	4
Benifóns	22157	Benifóns	6
Lagunas	22143	Llagunas	3
San Pedro Valsenuy	22s/n	San Pedro de Balsanies. Despoblado	7
Aneto de la Val de Barrabés	22157	Aneto	12
Erbera	22157	Ervera	3
Boneu de Val Barrabés	22157	Bono	7
Estebe de Chaval	22157	Estet	6
Forcat de Chaval	22157	Forcat	8
Vinial de Chaval	22157	Viñal	1
Soperún y quadra de San Martín	22s/n	Soperún (Arén). Despoblado	5
Chinut	22157	Señiú	5
Montanui	22157	Montanuy	20
Darén	22035	Arén	1
Noales	22157	Noales	13
Casterné	22157	Castarné	12
Esquanet	22157	Escané	6
Vibiles	22067	Bibiles	7
Çires Eguaret	22067	Cirés	4
La Torre y lugar de Ribera	22s/n	Torre de la Ribera (Ribagorza). Despoblado	4
Bonanza	22067	Bonansa	23
Onís de Valdebetesa	22s/n	Obís (Betesa). Despoblado	0
Vetesa y Santa Olalia	22035	Betesa	19
San Torrent	22223	Santoréns	6
San Pere Molins	22s/n	San Pedro (Noales). Despoblado	1
Aulet[2]	25s/n	Aulet (Sopeira). Despoblado	3
Pallerols	22223	Pallerol	2
El Monasterio de La On	22s/n	Real Monasterio de Santa María de Alaón (Sopeira). Exclaustrado	1
Sopeira	22223	Sopeira	2
San Martín de Yselas	22035	San Martín	10
Ysclés	22s/n	Isclés (Sopeira). Despoblado	8
Villaplana	22143	Villaplana	39
Losas	22035	Sas, El	2
Bebils	22067	Bibiles	7
Escarner	22157	Escané	7

[2] **Aulet:** En 1955 esta población quedó anegada bajo las aguas del pantano de Escalés. (*Despoblados de Huesca [en línea]*. (Visto: 25 de enero de 2018). Disponible en Web: www.despobladosenhuesca.com).

INSTITUTO NACIONAL DE ESTADÍSTICA

Lugares 1646	Código INE	Municipio actual	Fuegos
Ribera de Cornudella	22035	Rivera de Vall	24
Cagigar	22155	Cajigar	11
Lasquarre	22142	Lascuarre	40
La Mora	22s/n	Mora, La (Juseu - Graus). Despoblado	2
Paniello	22117	Panillo	13
San Lorent	22087	San Lorenzo	3
Nabarruy	22111	Navarri	8
Barasona[3]	22s/n	Barasona. Despoblado	14
Superuni	22s/n	Superún (Arén). Despoblado	8
Valdeliep	22244	Valle de Lierp	11
Pidernil	22244	Padarniú	4
Exea	22244	Egea	8
Villas de Turbón	22233	Vilas de Turbón	7
Sala	22244	Sala	4
Poçielo de Valdeliert	22244	Pueyo	2
Reperós	22244	Reperós	1
Serrat	22244	Serrate	7
Villa de Villastue	22s/n	-	5
Certurant	22s/n	Certurant (Torre de la Ribera). Despoblado	3
San Esteban de Mall	22129	San Esteban del Mall	15
Calladrones	22053	Caladrones	30
Calbera	22246	Calvera	8
Castroçit *aldea de Calbera*	22s/n	Castrocit (Calvera). Despoblado	6
Castigualet	22087	Castigaleu	15
Pueyo de Merguillén	22117	Pueyo de Marguillén	15
Castarlenas	22s/n	Castarlenas (Graus). Despoblado	14
Laguarres	22080	Laguarres	23
Capella	22080	Capella	31
Venabent	22117	Benavente de Aragón	10
Port España	22s/n	Portaspaña (Capella). Despoblado	5
La Torre de Sera	22117	Torre de Ésera	7
Bellestar	22117	Bellestar	13
Fantova	22s/n	Fantova (La Puebla de Fantova). Despoblado	16
Lapobla de Fontova	22117	Puebla de Fantova, La	48
Torrelabat	22117	Torrelabad	12
Jerdao	22s/n	Erdao (La Puebla de Fantova). Despoblado	10
Elsoler	22117	Soler, El	3
Çentenera	22117	Centenera	12
Abenoças	22117	Abenozas	7
Bafallull	22s/n	Bafaluy (la Puebla de Fantova). Despoblado	6
Roda	22129	Roda de Isábena	31
La Mot de Roda	22129	Mont de Roda	16
La Pobla de Roda	22129	Puebla de Roda, La	18

[3] **Barasona**: En 1929 esta población quedó anegada bajo las aguas del embalse de Joaquín Costa, también conocido como Lago Barasona. (*Despoblados de Huesca [en línea]*. (Visto: 25 de enero de 2018). Disponible en Web: www.despobladosenhuesca.com).

INSTITUTO NACIONAL DE ESTADÍSTICA

Lugares 1646	Código INE	Municipio actual	Fuegos
Villacarles	22233	Villacarli	3
Esdolmada	22129	Esdolomada	4
El Villar	22s/n	Villar (Roda de Isábena). Despoblado	1
Bisalibóns	22233	Visalibóns	7
Raluiz	22s/n	Raluy (Torre de la Ribera). Despoblado	6
Pardinilla	22246	Pardinella	6
Vera Nuy	22246	Beranuy	13
Biascas	22246	Biascas de Obarra	4
Santa Muera	22243	Santa Maura	1
Merli	22129	Merli	6
La Torre de Merli	22s/n	Torre de Merli, La (Partido de Benabarre. Despoblado	1
Nozellas	22s/n	Nocellas (Merli). Despoblado	7
Caneto	22113	Caneto	13
Torrella	22s/n	Torruella de Aragón (Graus). Despoblado	6
Huel	22117	Güel	11
Luzás	22229	Luzás	22
Chiro	22s/n	Chiro (Partido de Benabarre). Despoblado	4
Aler	22053	Aler	7
Benabarre	22053	Benabarre	104
Sagarras Altas	22142	Sagarras Altas	3
Ballabriga	22246	Ballabriga	6
Finestras	22s/n	Finestras (Caserras del Castillo). Despoblado	7
Valdeterraza	22s/n	Valdeterraza (Tolva). Despoblado	3
Serrad	22129	Serraduy	16
Colineta de Español	22s/n	-	2
Solibeta	22s/n	Soliveta (Monesma y Cajigar). Despoblado	4
Las Senderas	22s/n	Senderas, Las (Partido de Benabarre). Despoblado	2
Clarabals	22s/n	Claravalls (Partido de Benabarre). Despoblado	5
Garruyta de Mongay	22s/n	Mongai (Viacamp y Litera). Despoblado	4
Torre de Entenza	22053	Antenza	6
Lomas de Castillola	22s/n	-	1
Lomas de Coll	22s/n	Casa Coll (Arén). Despoblado	1
La Espluga	22111	Espluga	2
Puyfel	22s/n	Puyfel (Arén). Despoblado	2
La Almunia de San Lorente	22229	Almunia de San Lorenzo	3
Villacap de Litera	22247	Viacamp y Litera	12
Rehitel	22s/n	-	1
Sobrecastell	22035	Sobrecastell	9
Torre de en Baró	22188	Torre Baró	2
Colch	22s/n	Colls (Puente de Montañana). Despoblado	4
Monesma	22155	Monesma y Cajigar	12
Berganúy	22035	Berganúy	7
Montañana, *El Puente y Aldea*	22188	Montañana	32
	22188	Puente de Montañana	
El Estal	22247	Estall	5

INSTITUTO NACIONAL DE ESTADÍSTICA

Lugares 1646	Código INE	Municipio actual	Fuegos
La Torre del Rei	22s/n	Torres del Rey (Benabarre). Despoblado	1
Monfalcón	22s/n	Monfalcó (Estall). Despoblado	1
Purroy de D. Phelipe de Castro	22053	Purroy de la Solana	34
Tolba	22229	Tolva	25
Pardinas de Pufalbo	22s/n	-	1
Fals	22s/n	Fals, Castillo de (Tolva). Despoblado	1
Masses del Romeral	22s/n	Romeral (Tolva). Despoblado	1
La Guarta de Almunt	22s/n	-	2
Masses de Villanoba	22s/n	Villanova, Masía de (Tolva). Despoblado	1
Ziscar	22053	Ciscar	5
Sagarras Bajas	22229	Sagarras Bajas	4
Arén	22035	Arén	56
Puibert	22s/n	Puybert (Partido de Benabarre). Despoblado	1
Caserras	22105	Caserras del Castillo	21
Aldea de Corona	22s/n	Corona, La (Santa Liestra). Despoblado	3
Estaña	22053	Estaña	5
Aleel	22053	Aler	6
Torre de la Ribera	22233	Torre la Ribera	11
Aguilaníu	22117	Aguinalíu	15
Cancerec[4]	22s/n	Cancer. Despoblado	1
La Bazuy	22s/n	Labazuy (Purroy de la Solana). Despoblado	3
Flaseu; o, Joseu	22117	Juseu	35
Pinzán	22053	Pilzán	13
Estopiñán	22105	Estopiñán del Castillo	46
Çurriana	22s/n	Soriana (Estopiñán del Castillo). Despoblado	2
Campollers	22075	Camporrélls	33
Baldelloc	22045	Baldellou	17
Castellón Roi	22089	Castillonroy	16
Nachas	22043	Nachá	7
Saganta	22105	Saganta	3
Çorita	22043	Zurita	8
Bahels	22043	Baélls	13
Brolet Monasterio	22s/n	-	1
Palagriñón	22s/n	Pelegriñón (Alcampel). Despoblado	5
Gaabassa	22175	Gabasa	16
Calasanz	22175	Calasanz	63
Rocafort	22s/n	Rocafort (Peralta de la Sal). Despoblado	11
Castillo de Pla y Mas de Rofla	22053	Castillo del Pla	3
Alins	22040	Alins del Monte	4
Çanui	22040	Azanuy	23
Fonz	22110	Fonz	57
Enach	22s/n	-	7
Peralta de la Sal	22175	Peralta de la Sal	87
La Almunia de San Juan	22022	Almunia de San Juan	27
TOTAL			**3.067**

FUENTE: BRAH, colección Nasarre, legajo 11/7946, imágenes 24-29.

[4] En 1929 esta población quedó anegada bajo las aguas del embalse de Joaquín Costa, también conocido como Lago Barasona. (*Despoblados de Huesca [en línea]*. (Visto: 25 de enero de 2018). Disponible en Web: www.despobladosenhuesca.com).

INSTITUTO NACIONAL DE ESTADÍSTICA

ZARAGOZA

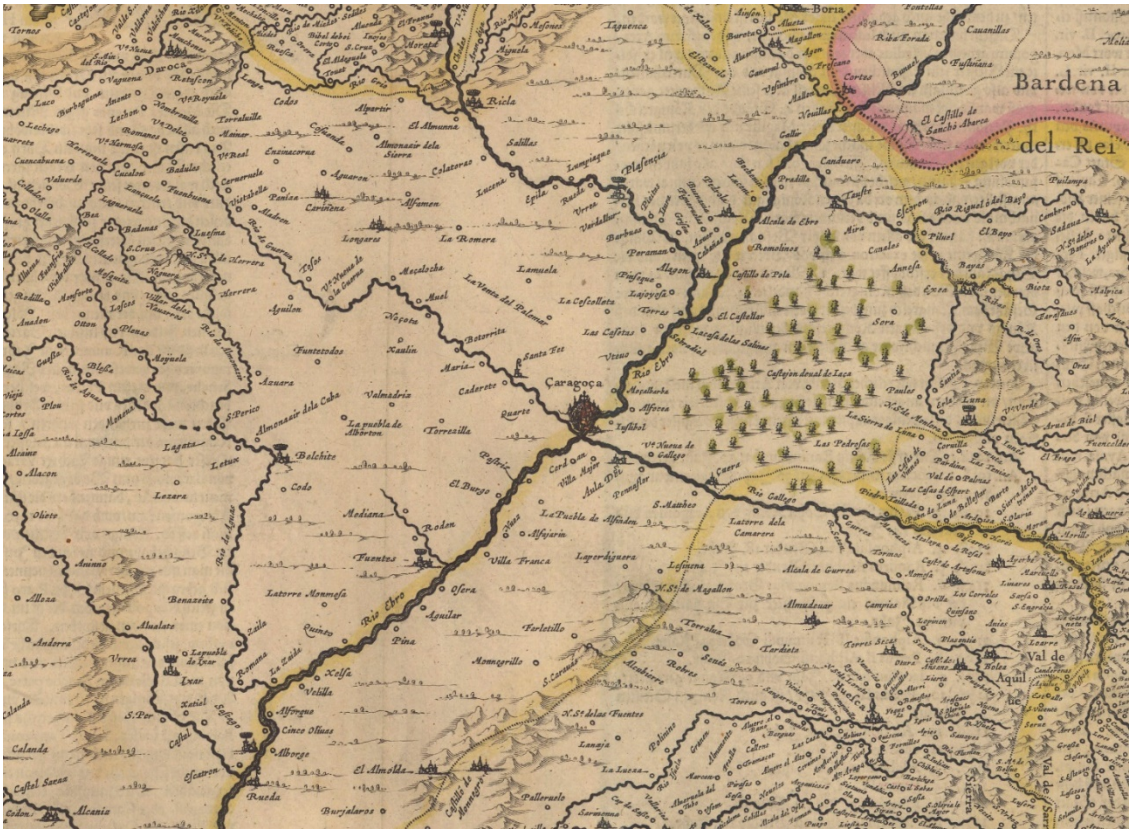

Fuente: Instituto Geográfico Nacional (España). *Novissima Arragoniae Regni Tabula* (detalle) [Material Cartográfico] / [Ioanne Baptista Labanna.] – [1633-1641] – 1 mapa: color, montado sobre tela: 45 x 55 cm en una hoja de 46 x 58 cm. – (Signatura: 42-A-4)

INSTITUTO NACIONAL DE ESTADÍSTICA

Vereda de Zaragoza

Lugares 1646	Código INE	Municipio actual	Fuegos
Çaragoza	50297	Zaragoza	5.588
Alfozea	50297	Alfocea	30
Juslibol	50297	Juslibol	48
Villanueva de Bujadú[1]	50288	Villanueva de Gállego	54
Çuera	50298	Zuera	171
San Matheo	50235	San Mateo de Gállego	42
Leciñena	50137	Leciñena	122
La Perdiguera	50206	Perdiguera	63
Peñaflor	50297	Peñaflor	36
Pastriz	50203	Pastriz	39
Puebla de Alfindén	50219	Puebla de Alfindén, La	95
Alfaxarín	50017	Alfajarín	42
Nuez	50193	Nuez de Ebro	32
Villafranca	50285	Villafranca de Ebro	28
Osera	50199	Osera de Ebro	23
Aguilar	50199	Aguilar de Ebro	14
Pina	50208	Pina de Ebro	218
Gelsa	50119	Gelsa	146
Velilla	50278	Velilla de Ebro	58
Alforque	50019	Alforque	36
Alborge	50012	Alborge	27
Cincolibas	50083	Cinco Olivas	20
Sástago	50240	Sástago	65
Escatrón	50101	Escatrón	170
Balimana	50s/n	Valimaña (Escatrón). Despoblado	1
El convento de Rueda	50s/n	Monasterio de Rueda (Sástago). Exclaustrado	1
Chiprana	50092	Chiprana	28
Maella	50152	Maella	246
Villanueba de Almaçán[2]	50s/n	Santa Susana (Maella). Despoblado	16
Calaceite	44049	Calaceite	229
Nonaspe	50189	Nonaspe	55
Fabara	50102	Fabara	103
Caspe	50074	Caspe	648
Castelnou	44067	Castelnou	26
Jatiel	44129	Jatiel	22
Samper de Calanda	44205	Samper de Calanda	131
Puebla de Ixar	44191	Puebla de Híjar, La	126
Ixar	44122	Híjar	368
Urrea de Ixar	44237	Urrea de Gaén	128
Albalate del Arzobispo	44008	Albalate del Arzobispo	299
Ariño	44029	Ariño	63

[1] **Villanueva de Bujadú**: A partir del siglo XVIII toma el nombre de Villanueva de Gállego. (*Ayuntamiento de Villanueva de Gállego [en línea]*. (Visto: 30 de marzo de 2017). Disponible en Web: https://www.turismodezaragoza.es/provincia/pueblos/villanueva-de-gallego.html).

[2] **Villanueva de Almazán**: Población aneja a Maella y conocida a partir del siglo XIX como **Santa Susana**. Madoz cita a este lugar como *"barrio o lugarejo de Santa Susana, conocido antiguamente con el nombre de Villanueva de Almazán"*. (MADOZ, PASCUAL, *op. cit.*).

INSTITUTO NACIONAL DE ESTADÍSTICA

Lugares 1646	Código INE	Municipio actual	Fuegos
Oliete	44172	Oliete	179
Arcayne	44011	Alcaine	53
Alacón	44006	Alacón	81
Vinazeyte	44265	Vinaceite	29
Zaylla	44031	Azaila	8
Lazaida	50296	Zaida, La	25
Quinto	50222	Quinto	141
Fuentes	50115	Fuentes de Ebro	122
Rodén	50115	Rodén	27
Mediana	50164	Mediana de Aragón	100
Balmadriz	50275	Valmadrid	35
La Torreçilla	50297	Torrecilla de Valmadrid	24
El Burgo	50062	Burgo de Ebro, El	10
Quarte	50089	Cuarte de Huerva	54
Santa Fe	50089	Urbanización Santa Fe (Cuarte de Huerva)	1
Cadrete	50066	Cadrete	78
Jaulín	50131	Jaulín	50
Botorrita	50056	Botorrita	21
La Muela	50182	Muela, La	48
Mozota	50180	Mozota	26
Muel	50181	Muel	116
Meçelocha	50167	Mezalocha	45
Longares	50143	Longares	154
Villanueva de la Guerba	50290	Villanueva de Huerva	143
Tossos	50264	Tosos	52
Aguilón	50005	Aguilón	113
Fuendetodos	50114	Fuendetodos	43
La Puebla de Albortón	50218	Puebla de Albortón	117
Almonaçil de la Cuba	50023	Almonacid de la Cuba	74
Moneba	50171	Moneva	58
Samper de la Gata	50233	Samper del Salz	30
La Gata	50133	Lagata	36
Letux	50139	Letux	41
Lézera	50136	Lécera	174
Belchite[3]	50045	Belchite	467
Codo	50085	Codo	62
Villamayor	50297	Villamayor	82
María	50163	María de Huerva	40
TOTAL			**12.616**

FUENTE: BRAH. Colección Nasarre, signatura 11/7946, imágenes 2-3.

[3] **Belchite:** Población arrasada en 1937 durante la Guerra Civil. En 1964, al lado del viejo Belchite, se construyó una nueva población conocida popularmente como Belchite Nuevo. *(Ayuntamiento de Belchite [en línea]*. (Visto: 31 de marzo de 2017). Disponible en Web: https://www.ayuntamiento.es/belchite).

INSTITUTO NACIONAL DE ESTADÍSTICA

REINO DE VALENCIA

VECINDARIO DE 1646

Demarcaciones fiscales del Reino de Valencia



FUENTE: Elaboración a partir de las poblaciones del vecindario del Reino de Valencia de 1646. (AGV. Generalitat. Libros 4825-4829. Datos tomados de la página web: *Raíces del Reino de Valencia*)

INSTITUTO NACIONAL DE ESTADÍSTICA

REINO DE VALENCIA

VECINDARIO DE 1646

Gobernaciones / Subgobernaciones	Casas/Vecinos	Despoblados
Gobernación de Valencia: Subgobernación de Castellón/Castelló	14.984	1
Gobernación de Valencia: Subgobernaciones de Valencia/València y Xàtiva	33.757	8
Gobernación de Orihuela	14.510	0
TOTAL	**63.251**	**9**

Fuente: Archivo Reino de Valencia. Generalitat, libros: 4825-4829. Raíces Reino de Valencia. Censos. 1646

INSTITUTO NACIONAL DE ESTADÍSTICA

Reino de VALENCIA



Fuente: Instituto Geográfico Nacional (España). *Valentia Regnum; Contestani, Ptol. Edetani, Plin.* [Material Cartográfico] / [Gerard Mercator]. – [1634]. – 1 mapa: grabado: 38,5 x 50 cm en 1 hoja 55,5 x 64,5 cm. – (Signatura: 13-C-43)

1. Gobernación de Valencia: Subgobernación de Castellón/Castelló
2. Gobernación de Valencia: Subgobernaciones de Valencia/València y Xàtiva
3. Gobernación de Orihuela

INSTITUTO NACIONAL DE ESTADÍSTICA

1. Gobernación de Valencia: Subgobernación de Castellón/Castelló

Lugares 1646	Código INE	Municipio actual	Vecinos
Castellfort	12038	Castellfort	49
Cinchtorres	12045	Cinctorres	125
Chiva de Morella	12080	Xiva de Morella	41
Forcall	12061	Forcall	206
Herbés	12068	Herbés	66
La Mata de Morella	12075	Mata de Morella, La	86
Morella	12080	Morella	716
Olocau de Morella[1]	12083	Olocau del Rey	68
Ortells	12080	Ortells	37
Palanques	12087	Palanques	23
Portell de Morella	12091	Portell de Morella	56
Todolella	12112	Todolella	55
Vallibona	12127	Vallibona	109
Villores[2]	12137	Villores	26
Çorita	12141	Zorita del Maestrazgo	103
Bellestar	12093	Ballestar	30
Boixar	12093	Boixar	31
Castell de Cabres	12037	Castell de Cabres	41
Pobla de Benifasà	12093	Pobla de Benifassà, La	62
Alcora	12005	Alcora, L’	302
Ares del Maestre[3]	12014	Ares del Maestrat	130
Adzaneta	12001	Atzeneta del Maestrat	201
Benasal	12026	Benassal	226
Benifigos	12025	Benafigos	25
Catí	12042	Catí	151
Culla	12051	Culla	59
Chodos	12055	Chodos/Xodos	45
Lucena	12072	Llucena/Lucena del Cid	199
Torre de Embeçola	12119	Torre d’ En Besora, La	20
Les Useres	12122	Useras/Useres, Les	106
Vilafranca	12129	Villafranca del Cid/Vilafranca	113
Villar de Cañes	12134	Vilar de Canes	13
Vistabella	12139	Vistabella del Maestrat	176
Albocàçer	12003	Albocàsser	150
Alcalà de Xivert	12004	Alcalà de Xivert	259

[1] **Olocau de Morella**: En el año 1691 esta población toma el nombre de Olocau del Rey. (GENERALITAT VALENCIANA (2000). Olocau del Rey. Guía del Archivo Municipal. Valencia: Martín Impresores S.L., pp. 9-10).

[2] AL MARGEN: “[…] Certifico yo Mosen Juan Giner, de la Parroquial de Billores que hes este el berdadero manifiesto de los vezinos y abitados de mi parroquia, que son 26, de los quales ay seis pobres, que la mayor parte del año les sustenta el lugar; de lo qual lo firmo de mi mano y signado de la mano del escribano de dicho clero oy que contamos a 4 de henero del año 1646 […]”. (ARV. Generalitat, libros 4825-4829, nº257. Raices Reino de Valencia. Censos, 1646). Los datos de Villores corresponden al Vecindario ordenado hacer por el Virrey, conde de Oropesa, el 24 de diciembre de 1645. Datos parroquiales.

[3] AL MARGEN: ”(Cruz). Certificatoria feta per los Justicias y Jurats de la Vila de Ares de los vehins que son en dicha vila que son 119, pere contrihuir al Servici de Sa Magestat promes en les ultimes Corts del any 1645”. (ARV. Generalitat, libros 4825-4829, nº 89/294. Raices Reino de Valencia. Censos, 1646). Constan 130 vecinos incluidos los vecinos pobres. Vecindad con derecho a contribuir al Servicio de Su Majestad: 119 vecinos. El Vecindario de Ares del Maestrat corresponde al ordenado por la Diputación de la Generalitat con fecha 13 de octubre de 1646.

INSTITUTO NACIONAL DE ESTADÍSTICA

Lugares 1646	Código INE	Municipio actual	Vecinos
Canet de Roig	12036	Canet lo Roig	235
Coves	12050	Coves de Vinromà, Les	120
Chert	12052	Xert	153
Lajana y Carrascal	12070	Jana, La	218
Rosell	12096	Rossell	90
San Mateu	12100	Sant Mateu	437
Salzadella	12098	Salzadella, La	133
Cervera	12044	Cervera del Maestre	220
Baronía de la Serra den Galserán	12105	Sierra Engarcerán	62
Serratella	12103	Serratella, La	22
Tírig	12111	Tírig	22
Benicarló	12027	Benicarló	270
Càlig	12034	Càlig	231
Peñíscola	12089	Peníscola/Peñíscola	169
Traiguera y	12121	Traiguera	396
Mas dels Estellers[4]	12099	Sant Jordi/San Jorge	
Vinaròs	12138	Vinaròs	588
Belloch	12029	Benlloch	62
Borriol	12031	Borriol	96
Pobleta	12094	Pobla Tornesa, La	18
Cavanes	12033	Cabanes	179
Torre de Domenge	12120	Torre d'en Doménec, La	4
Vilafamés	12128	Vilafamés	131
Vilanova	12132	Vilanova d'Alcolea	39
Orpesa	12085	Oropesa del Mar/Orpesa	30
Torreblanca	12117	Torreblanca	65
Arañuel	12013	Arañuel	29
Argilita	12015	Argelita	44
Ayóder	12017	Ayódar	28
Castell de Villamafela[5]	12041	Castillo de Villamalefa	37
Castellmontant	12078	Montán	33
Sirat	12046	Cirat	46
Cortes de Arenós	12048	Cortes de Arenoso	99
Espadella	12058	Espadilla	40
Fanzara	12059	Fanzara	71
Fonts de Ayóder	12064	Fuentes de Ayódar	9
La Fuente de la Reyna	12063	Fuente la Reina	13
Lludient	12073	Ludiente	76
Montanexos	12079	Montanejos	41
Puebla de Arenós	12092	Puebla de Arenoso	126
Toga	12113	Toga	50
Torralva	12116	Torralba del Pinar	16
Torrechiva	12118	Torrechiva	16

[4] **Mas dels Estellers**: Por Real Carta de 1649, Felipe IV concedió a Mas dels Estellers la segregación de la villa de Traiguera, que pasó a denominarse *San Jorge*. (*Ayuntamiento de Sant Jordi [en línea]*. (Visto: 14 de noviembre de 2017). Disponible en Web: https://www.ayuntamiento.es/sant-jordi).

[5] **Castell de Villamalef:** "[…] *Aranzel y número de todas las casas que hay en el lugar de Castillo de Villamafela, las quales son treinta y siete comprendidas cinco viudas muy pobres* […]". (ARV. Generalitat, libros 4825-4829, nº 372).

INSTITUTO NACIONAL DE ESTADÍSTICA

Lugares 1646	Código INE	Municipio actual	Vecinos
Villahermosa	12130	Villahermosa del Río	165
Çucaina	12142	Zucaina	76
Vilanova	12133	Villanueva de Viver	26
Açuévar	12018	Azuébar	59
Sarañana	12112	Sarañana	9
Aín	12002	Aín	23
Alcudia de Veo	12006	Alcudia de Veo	30
Benitandús	12006	Benitandús	9
Veo	12006	Veo	13
Artana	12016	Artana	68
Chova	12056	Chóvar	11
Eslida	12057	Eslida	38
Castro[6] y	12s/n	Castro (Alfondeguilla). Despoblado	
Fondeguilla	12007	Alfondeguilla	12
Matet	12076	Matet	32
Pavíes	12088	Pavías	44
Çuera	12108	Sueras / Suera	18
Villamalur	12131	Villamalur	21
Almaçora	12009	Almazora/Almassora	144
Almenara	12011	Almenara	127
Bechí	12021	Betxí	81
Borriana	12032	Borriana/Burriana	229
Castellón de la Plana	12040	Castellón de la Plana/Castelló de la Plana	1.152
Chilches	12053	Chilches/Xilxes	61
Llosa de Nules	12074	Llosa, La	42
Moncofa	12077	Moncofa	85
Nules	12082	Nules	266
Mascarell	12082	Mascarell	34
Onda	12084	Onda	236
Artessa y	12084	Artesa	21
Tales	12109	Tales	21
Ribesalbes	12095	Ribesalbes	28
Vall de Uxó	12126	Vall d'Uixó, La	273
Villavella	12136	Vilavella	34
Vila Real	12135	Vila-real	472
Algimia de Almonacir	12008	Algimia de Almonacid	46
Vall de Almonacir	12125	Vall de Almonacid	61
Almedíxar	12010	Almedíjar	25
Villa de Bexix,	12022	Bejís	262
aldea Teresa,	12110	Teresa	
Torás *y demás massadas de dicha Villa*	12114	Torás	
Caudiel	12043	Caudiel	115
Benafer	12024	Benafer	50
Castellnou	12039	Castellnovo	129

[6] **Castro y Alfondeguilla**: El poblado de Castro estuvo integrado en el lugar de *Alfondeguilla* y dependía del Castillo de Castro. En la actualidad despoblado. (*Ayuntamiento de Alfondeguilla. [en línea]*. (Visto: 19 marzo 2018). Disponible en Web: www.alfondeguilla.es).

INSTITUTO NACIONAL DE ESTADÍSTICA

Lugares 1646	Código INE	Municipio actual	Vecinos
Gaibiel	12065	Gaibiel	32
Navajas	12081	Navajas	41
Pina	12090	Pina de Montalgrao	66
Çiudad de Sogorb	12104	Segorbe	635
Soneja	12106	Soneja	59
Sot de Sogorg	12107	Sot de Ferrer	48
El Toro	12115	Toro, El	98
Vivel	12140	Viver	103
Xeldo	12067	Geldo	29
Xérica *y sus maçadas*	12071	Jérica	307
Barraques	12020	Barracas	36
Gátova[7]	46902	Gátova	13
TOTAL			**14.588**

FUENTE: ARV. Generalitat. Vecindario 1646, nº 4825-4829 / Raíces Reino de Valencia. Censos. 1646.

INSTITUTO NACIONAL DE ESTADÍSTICA

[7] **Gátova:** España. *Ley Orgánica 15/1995, de 27 de diciembre, sobre alteración de límites provinciales consistente en la segregación del municipio de Gátova de la provincia de Castellón y su agregación a la de Valencia*. (*Publicado en: BOE nº 310, de 28 de diciembre de 1995. [en línea];* (Visto: 18 de diciembre de 2017). Disponible en Web: http://www.boe.es).

2. Gobernación de Valencia: Subgobernaciones de Valencia/València y Xàtiva

Lugares 1646	Código INE	Municipio actual	Vecinos
Ademuz[8],	46001	Ademuz	313
Vallanca *y demás aldeas*	46252	Vallanca	
Castielfabib	46092	Castielfabib	101
Puebla de San Miguel	46201	Puebla de San Miguel	31
Torre Baixa	46242	Torrebaja	28
Torre Alta	46242	Torrealta	10
Alcubles	46018	Alcublas	190
Alpuente y	46036	Alpuente	181
Tiriguas	46241	Titaguas	55
Andilla	46038	Andilla	97
Aras de Alpuente[9]	46041	Aras de los Olmos	128
Beneixéber	46050	Benagéber	23
Chelva	46106	Chelva	458
Chestalgar y	46133	Gestalgar	76
Baronia de Sot de Chera	46234	Sot de Chera	41
Chulilla	46112	Chulilla	105
Domeño	46114	Domeño	41
Loriguilla	46148	Loriguilla	18
Llosa de Chulilla[10]	46149	Losa del Obispo	30
Sinarques[11]	46232	Sinarcas	76
Tuéxar	46247	Tuéjar	118
Villar	46258	Villar del Arzobispo	117
La Yesa	46262	Yesa, La	101
Bétera	46070	Bétera	83
Pobla de Benaguaçil y	46051	Benaguasil	115
Vallbona	46202	Pobla de Vallbona, La	70
Berrisanó	46067	Benissanó	41
Liria	46147	Llíria	602
Náquera	46178	Náquera	24
Serra y	46228	Serra	25
Ría[12]	46s/n	Ría (Serra). Despoblado	
Olocau y	46182	Olocau	21

[8] AL MARGEN: "(Cruz). *Lista de las casas habitables que ay en la villa de Ademuz y demás calles de aquella como son Vallanca, Sesga, Casas del Río y otras masadas. Hecha por Hierónimo Blasco, Justicia; Pedro Vellido y Miguel Garçón, Jurados de dicha villa; siguiendo el orden de una carta de la Ilustre Junta de los Electos de los Tres Estamentos del presente Reyno de Valencia* […] *a veinte y nueve y treinta días de dicho mes de octubre y tres días del mes de noviembre del corriente año 1646"*. (Archivo del Reino de Valencia. Generalitat. Libros 4825-4829, nº 68/238. Raices Reino de Valencia. Censos, 1646).

[9] **Aras de Alpuente**: Comunitat Valenciana. *Decreto 135/2001, de 26 de julio, por el que se aprueba el cambio de denominación del municipio de Aras de Alpuente por la de Aras de los Olmos*. (*BOE 221 de* 14/9/2001 [en línea]; (Visto: 17 de enero de 2018). Disponible en Web: https://www.boe.es/boe/dias/2001/09/14/pdfs/A34715-34715.pdf).

[10] **Llosa de Chulilla**: Hasta 1796 aldea dependiente de la Baronía de Chulilla junto a Villar del Obispo. Por Resolución Real de 7 de mayo de 1795, Losa del Obispo se desmembró de Chulilla. (*Ayuntamiento de Losa del Obispo [en línea]*. (Visto: 17 de enero de 2018). Disponible en Web: http://www.losadelobispo.es/es/).

[11] AL MARGEN: "(Cruz*). Diexi Mensis nobembiis Anno Nativitate Domini MDCXXXXVI. Certifico y hago fee y berdadera rrelaçión yo Pedro Clemente, Notario Público por el Condado de Sinarcas y Vizcondado de Chelva, y escribano de la dicha villa de Sinarcas, que en dicha Villa y en dicho día, mes y año, ante mi pressençia Francisco Madrid de Herrero, Justicia y Miguel Ruiz y* […] *todos offiçiales de dicha Villa y en dicho año hiçieron la rrelaçión siguiente de todas las personas y vecinos de la dicha villa, esto es: las caveças de cada una casa no esçeptuando a nadie, según una Carta Real que se nos manda* […]*"*. (Archivo del Reino de Valencia. Generalitat. Libros 4825-4829, nº 420. Raíces Reino de Valencia. Censos, 1646).

[12] **Ría**: Madoz cita a esta población como un despoblado cercano al municipio de *Serra*. (MADOZ, PASCUAL, *op. cit*.).

INSTITUTO NACIONAL DE ESTADÍSTICA

Lugares 1646	Código INE	Municipio actual	Vecinos
Marines	46161	Marines	
Bugarra	46076	Bugarra	21
Pedralva	46191	Pedralba	62
Ribarroja	46214	Riba-roja de Túria	45
Villamarchant	46256	Vilamarxant	53
Albalat de Segart [13]y	46010	Albalat dels Tarongers	50
Segart	46224	Segart	
Alfara de Torres Torres[14]	46024	Alfara de la Baronia	38
Baronía de Algar	46028	Algar de Palancia	26
Algimia de Torres Torres	46030	Algimia de Alfara	50
Benadites	46052	Benavites	38
Benicalaf	46s/n	Benicalaf (Benavites). Despoblado	21
Benifairo de Vives	46058	Benifairó de les Valls	70
Canet de Morvedre[15]	46082	Canet d'En Berenguer	39
Estivella	46120	Estivella	36
Besalga	46120	Beselga	15
Faura[16]	46122	Faura	62
Frares y	46122	Faura	17
La Garrofera	46122	Faura	
Rubau	46122	Faura	15
Santa Coloma	46122	Faura	20
Gilet	46134	Gilet	44
Morvedre[17]	46220	Sagunto/Sagunt	548
Pedtrés	46192	Petrés	46
Quart de la Vall de Sego	46101	Quart de les Valls	48
Quartell	46103	Quartell	47
Torres Torres	46245	Torres Torres	54
Alboraig[18]	46012	Alborache	20
Buñol	46077	Buñol	91
Cheste	46109	Cheste	97
Chiva	46111	Chiva	133
Godelleta	46136	Godelleta	10
Macastre	46158	Macastre	35
Montroy	46176	Montroi/Montroy	3
Montserrat	46172	Montserrat	26
Real	46212	Real	24
Siete Aguas	46229	Siete Aguas	37

[13] **Albalat de Segart**: Madoz cita a este municipio como *Albalat de Segart o de Toroncher*. (MADOZ, PASCUAL, *op. cit.*).

[14] **Alfara de Torres Torres**: Madoz cita a este municipio como *Alfara de Algimia o de Torres Torres.* (MADOZ, PASCUAL, *op. cit.*). Por Decreto 26/2010 de 15 de enero, del Consell, se aprobó el cambio de denominación del municipio de Alfara de Algimia por la forma exclusiva en valenciano de *Alfara de la Baronia*. (*Agencia Estatal B.O. del Estado, nº 38 de 12 de febrero de 2010 [en línea].* (Visto 22 de noviembre de 2017). Disponible en Web: www.boe.es).

[15] **Canet de Morvedre**: Madoz cita a este municipio como *Canet de Berenguer* o *de Muviedro*. (MADOZ, PASCUAL, *op. cit.*).

[16] **Faura**: "[...] *En su radio y como dependientes de su distrito municipal, se encuentran los antiguos lugares de Rubau y Llogarets; este último se componía de los lugarcitos ó barrios denominados Sta. Coloma, Frares y Garrofera, los cuales compusieron ayuntamiento independiente hasta 1845, en cuyo año se agregaron á Faura* […]". (MADOZ, PASCUAL, *op. cit.*).

[17] **Morvedre**: Murviedro en Valenciano. En el año 1868 retomó el nombre de *Sagunto*. (*Ayuntamiento de Sagunto [en línea].* (Visto 22 de noviembre de 2017). Disponible en Web: www.aytosagunto.es).

[18] **Alboraig**: "[…] *Manifiesto de las casas y vezinos de la Baronía de Alboraig tomado por Justicias y Jurados de dicha Baronía en 10 de noviembre de 1646, en execución de la carta de los Estamentos del mes de octubre de este presente año* [1646]*"*. (ARV. Generalitat, libros 4825-4829, nº 66).

INSTITUTO NACIONAL DE ESTADÍSTICA

Lugares 1646	Código INE	Municipio actual	Vecinos
Turis	46248	Turís	97
Yátova	46261	Yátova	38
Alaquàs	46005	Alaquàs	153
Albalat de Sorell	46009	Albalat dels Sorells	74
Alboraya	46013	Alboraia/Alboraya	88
Aldaya	46021	Aldaia	110
Alfara	46025	Alfara del Patriarca	49
Almaçora	46032	Almàssera	34
Benetúser	46054	Benetússer	48
Bonrepòs y Mirambell	46074	Bonrepòs i Mirambell	25
Burjasot	46078	Burjassot	86
Catarroja	46094	Catarroja	168
Chirivella	46110	Xirivella	60
Foyos	46126	Foios	90
Godella	46135	Godella	46
Manises	46159	Manises	111
Masalfasar	46163	Massalfassar	19
Masamagrell	46164	Massamagrell	105
Masanasa	46165	Massanassa	5
Meliana	46166	Meliana	90
Mislata	46169	Mislata	93
Moncada	46171	Moncada	111
Museros	46177	Museros	87
Payporta	46186	Paiporta	41
Paterna	46190	Paterna	63
Picaña	46193	Picanya	43
La Pobla de Farnals	46199	Pobla de Farnals, La	14
El Puig	46204	Puig de Santa Maria, El	128
Puçol	46205	Puçol	188
Quart	46102	Quart de Poblet	108
Rafelbunyol	46207	Rafelbunyol	47
Rocafort	46216	Rocafort	16
Tavernes Blanques	46237	Tavernes Blanques	36
Torrent	46244	Torrent	398
Valencia[19] *(intra muros)*	46250	València	10.000
Llochs de la seva particular contribució (Término municipal)	46250	València	811
Benifaraig	46250	Benifaraig	25
Bemimaclet	46250	València	67
Benimàmet	46250	Benimàmet–Beniferri	43
Borbotó	46250	Borbotó	34
Carpesa	46250	Carpesa	54
Magüella	46250	Mahuella, Tauladella, Rafalell y Vistabella	6
Masarrochos	46250	Masarrochos	18

[19] **València**: Los datos de vecindad de la ciudad de *València y* lugares de su término municipal corresponden a los aportados por Pedro Pérez Puchal. (PÉREZ PUCHAL, PEDRO (1971). "La población del País Valenciano hasta la época estadística". *En: Cuadernos de Geografía nº 8*, *Universitat de Valencia*, pp. 1-30).

INSTITUTO NACIONAL DE ESTADÍSTICA

Lugares 1646	Código INE	Municipio actual	Vecinos
Vilanesa	46260	Vinalesa	47
Ayora[20]	46044	Ayora	585
Cofrantes	46097	Cofrentes	48
Teresa	46239	Teresa de Cofrentes	102
Xalans	46142	Jalance	34
Xarafuel	46144	Jarafuel	85
Zarra	46263	Zarra	58
Baronía de Cortes de Pallás	46099	Cortes de Pallás	40
Dos Aigües	46115	Dos Aguas	7
Millars	46167	Millares	18
Tous	46246	Tous	12
Anna	46039	Anna	65
Baronía de Bicorp	46071	Bicorp	37
Baronía de Bolbait	46073	Bolbaite	38
Baronía de Chella	46107	Chella	44
Enguera	46118	Enguera	331
Navarrés	46179	Navarrés	59
Quesa	46206	Quesa	15
Alberich	46011	Alberic	153
Alasquer	46s/n	Alasquer (Alberic). Despoblado	30
Alcàntera	46016	Alcàntera de Xúquer	27
Alcocer	46s/n	Alcocer (Alberic). Despoblado	33
Alçira	46017	Alzira	691
Toro[21]	46s/n	-	11
Alcúdia de Carlet	46019	Alcúdia, L’	232
Montortal	46019	Montortal	17
Alfarb	46026	Alfarp	35
Baronía de Antella	46040	Antella	53
Algimet	46031	Alginet	95
Beneixida	46053	Beneixida	32
Benimodo	46063	Benimodo	48
Resalany	46s/n	Resalany (Benimodo). Despoblado	23
Baronía de Benimuslem	46064	Benimuslem	16
Puchol	46s/n	-	29
Carcaixent	46083	Carcaixent	401
Cogullada	46083	Cogullada	38
Càrcer	46084	Càrcer	48
Carlet	46085	Carlet	140
Vilanova de Castelló	46257	Villanueva de Castellón	189
Catadau	46093	Catadau	40

[20] AL MARGEN: “[…] *En esta villa ay dos conventos de religiosos, el uno de Predicadores y el otro de frayles de San Francisco Descalços, y que sin exceptuar Monasterios los pongo, que de lo restante que se pide no se a exceptuado a nadie, advirtiendo que los dos conventos tenían hasta trenta religiosos, y del número de quinientos ochenta y cinco* [vecinos] *ay infinitos pobres y viudos, los quales an sido sacados de los libros de repartimientos que esta villa hubo a donde no exceptúa de continuar en sus libros a ninguno* […] *Saca y exime la billa a muchos mutilados y viudos pobres y de los herederos que ponemos están muchos ausentes* […] *y por no faltar a lo que se nos manda no exceptuamos a nadie. En fe y testimonio de verdad. Yo Joan Bouza notario deste Reyno y secretario de la Sala del Ayuntamiento desta dicha villa de Ayora* […]”. (Rúbrica). (ARV. Generalitat, libros 4825-4829, nº 468/398. Raíces Reino de Valencia. Censos, 1646).

[21] **Toro**: En el Censo de Campoflorido esta población aparece con el nombre de *Toro de Alcira* e integrada en la Gobernación de Alcira. (INE (1995*). Censo de Campoflorido, 1712*. Madrid: INE, 2 Vols.).

INSTITUTO NACIONAL DE ESTADÍSTICA

Lugares 1646	Código INE	Municipio actual	Vecinos
Cotes de Blanes	46100	Cotes	20
Énova	46119	Énova, L'	26
Sans[22]	46119	Énova, L'	17
Estubeny	46121	Estubeny	6
Gavarda	46130	Gavarda	17
Guadaçuar	46139	Guadassuar	161
Llombay	46156	Llombai	62
Manuel	46160	Manuel	38
Faldeta[23]	46160	Manuel	15
Masalabés	46162	Massalavés	27
Pobla Llarga	46203	Pobla Llarga, La	75
Rafelguaraf	46209	Rafelguaraf	10
Berfull	46209	Berfull	8
Tosalet	46209	Tosalnou	4
San Juan	46222	Sant Joanet	19
Sellent	46225	Sellent	10
Señera	46227	Senyera	18
Benimixis[24]	46s/n	Benamejís (Senyera). Despoblado	3
Sumacàrcer	46236	Sumacàrcer	23
Alcúdia de Crespins	46020	Alcúdia de Crespins, L'	31
Barcheta	46045	Barxeta	19
Canals y La Torre[25]	46081	Canals	134
Ayacor	46081	Ayacor	29
Cerdà	46096	Cerdà	12
Llansol[26]	46s/n	-	18
La Granja dels Frares	46137	Granja de la Costera, La	27
Genovés	46132	Genovés	31
Alboy	46132	Alboy	9
Llanera y Carbonell[27]	46154	Llanera de Ranes	44
Torrent de Xàtiva	46154	Torrent de Fenollet	16
Fenollet	46151	Llocnou d'En Fenollet	19
Llosa de Xàtiva	46157	Llosa de Ranes, La	23
Novelle	46180	Novelé/Novetlè	21
Rotglà[28]	46217	Rotglà i Corberà	24
Corberà	46217	Rotglà i Corberà	19
Torrella	46243	Torrella	13

[22] **Sanz**: Desde el siglo XIX, Sanz, forma una sola población junto a L' Énova y Abat. (*Ayuntamiento de L' Énova [en línea].* (Visto: 2 de enero de 2018). Disponible en web: http://www.lenova.es). También MIÑANO Y BEDOYA, SEBASTIÁN (1829). *Diccionario geográfico-estadístico de España y Portugal*. Tomo XI, Madrid.

[23] **Faldeta**: A partir de 1836 los municipios de Faldeta, Labat y Toreta se unieron a Manuel conformando una única municipalidad. (MADOZ, PASCUAL, *op. cit.*).

[24] **Benamejís**: Para saber más sobre esta población, consultar: PLA ALBEROLA, PRIMITIVO (2006). "Benemejís y Señera ante la expulsión de los moriscos". En: Revista de Historia Moderna nº 24, pp. 153-226.

[25] **Canals y La Torre**: En la actualidad La Torre es un barrio del municipio de Canals. (Ayuntamiento de Canals [en línea]. (Visto: 2 de enero de 2018). Disponible en Web: http://www.canals.es/es/ciudad/historia).

[26] **Llansol**: Se pueden consultar referencias sobre esta población en: LOMAS CORTÉS, MANUEL (2011). El proceso de Expulsión de los Moriscos en España (1609-1614). Biblioteca de Estudios Moriscos. Valencia: Publicacions de la Universitat de València, p. 106.

[27] **Llanera y Carbonell**: En la actualidad Llanera de Ranes. Madoz cita a Carbonell como una población unida a Llanera. (MADOZ, PASCUAL, op. cit.).

[28] **Rotglà**: Los municipios de Rotglà y Corberà se fusionaron en 1854. (Ayuntamiento de Totglà i Corberà [en línea]. (Visto: 2 de enero de 2018). Disponible en Web: http://www.rotglaicorbera.es).

INSTITUTO NACIONAL DE ESTADÍSTICA

Lugares 1646	Código INE	Municipio actual	Vecinos
Vallés	46253	Vallés	23
Xàtiva	46145	Xàtiva	1.390
Anahuir	46145	Anahuir	11
Sorio	46145	Sorio	13
Torre Lloris	46145	Torre Lloris	23
Miralbó[29]	46s/n	Miralbó (Torre de Lloris). Despoblado	8
Torre dels Frares	46081	Torre Cerdà	6
Abat[30]	46119	Énova, L'	10
Albal	46007	Albal	57
Albalat de la Ribera	46008	Albalat de la Ribera	139
Alcáçer	46015	Alcàsser	51
Algemesí	46029	Algemesí	344
Almusajes	46035	Almussafes	59
Benifayó	46060	Benifaió	54
Corbera	46098	Corbera	21
Cullera	46105	Cullera	292
Favareta[31]	46123	Favara	7
Fortaleny	46125	Fortaleny	19
Llaurí	46155	Llaurí	18
Picasent	46194	Picassent	44
Poliñá	46197	Polinyà de Xúquer	52
Riola	46215	Riola	59
Silla	46230	Silla	131
Sollana	46233	Sollana	44
Sueca	46235	Sueca	322
Ador	46002	Ador	46
Alfahuir	46023	Alfauir	13
Almiserà	46033	Almiserà	15
Almoines	46034	Almoines	47
Alquería de la Condesa	46037	Alqueria de la Comtessa, L'	20
Alquería de Miramar	46168	Miramar	14
Bellreguart	46048	Bellreguard	52
Beniarchó	46055	Beniarjó	63
Beniopa	46131	Gandia	36
Benipeixcar	46131	Gandia	29
Benirredra	46066	Benirredrà	30
Castellonet	46091	Castellonet de la Conquesta	9
Daimús	46113	Daimús	23
Font de Encarròs	46127	Font d'en Carròs, La	62
Gandía	46131	Gandia	442
Casot de Martorell	46131	Gandia	4
Lloch Nou dels Frares[32]	46153	Llocnou de Sant Jeroni	15

[29] **Miralbó**: Antigua población cercana al municipio de La Torre de Lloris. Despoblado en la década de 1750. (PÉREZ BORREDÁ, JOSÉ RAFAEL (2001). "Retrobem Miralbò. Poblament i espai rural a la Xàtiva preindustrial". Llibre de la Fira, Xàtiva, pp. 78-93).

[30] **Abat**: Ver nota del municipio de Sanz.

[31] **Favareta**: Madoz cita a este lugar como "Favara o Favareta". (MADOZ, PASCUAL, *op.. cit.*).

[32] **Lloch Nou dels Frares**: En el año 1984 pasó a denominarse Llocnou de Sant Jeroni. Madoz cita a este lugar como Lugar Nuevo de San Gerónimo añadiendo: *"Llámose antiguamente este pueblo Rafalet cuyo nombre tomó de una heredad perteneciente al Monasterio*

INSTITUTO NACIONAL DE ESTADÍSTICA

Lugares 1646	Código INE	Municipio actual	Vecinos
Miramar	46168	Miramar	20
Oliva	46181	Oliva	403
Palma	46187	Palma de Gandía	35
Palmera	46188	Palmera	12
Piles	46195	Piles	50
Potries	46198	Potries	47
Rafelcofer	46208	Rafelcofer	34
Alcudiola[33]	46208	Rafelcofer	3
Real de Gandia	46211	Real de Gandia	62
Rótova	46218	Rótova	18
Villalonga	46255	Vilallonga/Villalonga	58
Xeraco	46143	Xeraco	24
Xeresa	46146	Xeresa	25
Barig	46046	Barx	7
Benifairó de Valldigna	46059	Benifairó de la Valldigna	39
Çimat	46231	Simat de la Valldigna	81
Taberna de la Valldigna	46238	Tavernes de la Valldigna	190
Font de la Figuera	46128	Font de la Figuera, La	145
Moixent	46170	Mogente/Moixent	192
Montesa	46174	Montesa	160
Vallada	46251	Vallada	137
Agullent	46004	Agullent	150
Albayda	46006	Albaida	228
Aljorf[34]	46006	Albaida	31
Alfarrasí	46027	Alfarrasí	24
Adsaneta	46003	Atzeneta d'Albaida	44
Ayelo de Malferit	46042	Aielo de Malferit	81
Ayelo de Rugat	46043	Aielo de Rugat	12
Bèlgida	46047	Bèlgida	85
Bellús	46049	Bellús	24
Beniatjar	46056	Beniatjar	48
Benicolet	46057	Benicolet	8
Benigànim	46062	Benigànim	289
Benisoda	46068	Benissoda	25
Benisuera	46069	Benissuera	14
Bocayrent	46072	Bocairent	366
Bufaly	46075	Bufali	10
Carrícola	46086	Carrícola	17
Castelló de Rugat	46090	Castelló de Rugat	71
Guadaséquies	46138	Guadasséquies	23
Luchent	46150	Llutxent	102
Montaverner	46173	Montaverner	32
Colata	46s/n	Colata (Montaverner). Despoblado	2

de San Jerónimo de Gandía. Se fundó en el año 1609, y en su origen sólo contaba 15 casas que mandó fabricar dicho monasterio, número que prescribía la ley para establecer señorío". (MADOZ, PASCUAL, *op., cit.*).

[33] **Alcudiola**: A partir del año 1733 esta población quedó anexionada al municipio de Rafelcofer. (*Ayuntamiento de Rafelcofer [en línea]*. (Visto: 3 de enero de 2018). Disponible en Web: http://www.rafelcofer.es/es/municipio).

[34] **Alforf**: Antigua población anexionada al municipio de Albaida en 1888. (*Ayuntamiento de Albaida [en línea]*. (Visto: 3 de enero de 2018). Disponible en Web: http://ajuntament.albaida.es).

INSTITUTO NACIONAL DE ESTADÍSTICA

Lugares 1646	Código INE	Municipio actual	Vecinos
Montigeldo	46175	Montitxelvo/Montichelvo	32
Olleria	46183	Olleria, L'	315
Ontinyent	46184	Ontinyent	895
Otos	46185	Otos	25
Palomar	46189	Palomar, El	68
Pinet	46196	Pinet	4
Pobla de Rugat[35]	46200	Pobla del Duc, La	135
Quatretonda	46104	Quatretonda	124
Ráfol de Salem	46210	Ráfol de Salem	44
Rugat	46219	Rugat	12
Salem	46221	Salem	28
Sent Pere	46226	Sempere	15
Terrateig	46240	Terrateig	20
Capdet	46095	Caudete de las Fuentes	240
Alquería de Tamarit	46140	Guardamar de la Safor	14
TOTAL			**33.757**

FUENTE: ARV. Generalitat. Vecindario 1646, nº 4825-4829 / Raíces Reino de Valencia. Censos. 1646

INSTITUTO NACIONAL DE ESTADÍSTICA

[35] **Pobla de Rugat**: Madoz cita a esta población como: *"Puebla del Duque o del Rugat"*. (MADOZ, PASCUAL, *op. cit.*).

3. Gobernación de Orihuela

Lugares 1646	Código INE	Municipio actual	Vecinos
Agres	03003	Agres	97
Alcoçeret	03007	Alcocer de Planes	24
Alcoleja y Beniafer	03008	Alcoleja	42
Alcoy	03009	Alcoy/Alcoi	786
Alfafara	03010	Alfafara	63
Alquería de Aznar	03017	Alquería d'Asnar, L'	10
Balones	03020	Balones	65
Banasau	03022	Benasau	23
Beniarrés	03028	Beniarrés	42
Benifallín	03032	Benifallim	41
Benilloba	03035	Benilloba	67
Benillup	03036	Benillup	11
Benimarfull	03038	Benimarfull	12
Benimasot	03039	Benimassot	8
Cocentaina	03056	Cocentaina	371
Alcudia de Cocentaina	03056	Alcúdia	10
Setla	03901	Setla	13
Gaianes	03072	Gaianes	28
Gorga	03073	Gorga	23
Muro	03092	Muro de Alcoy	141
Turballos	03092	Turballos	5
Lorja	03084	Lorcha/Orxa, L'	30
Penàguila	03103	Penàguila	145
Baronia de Planes *que son* Vila y Vall	03106	Planes	156
Vall de Seta y Travadell	03s/n	-	65
Baniares	03021	Banyeres de Mariola	86
Biar	03043	Biar	344
Castalla	03053	Castalla	293
Ibi	03079	Ibi	304
Onil	03096	Onil	189
Tibi	03129	Tibi	102
Torre de les Mançanes	03132	Torremanzanas/Torre de les Maçanes, La	28
Sexona	03083	Jijona/Xixona	594
Beniarbeig	03026	Beniarbeig	35
Benidoleig	03030	Benidoleig	15
Benimelij	03040	Benimeli	17
Dénia	03063	Dénia	495
Gata	03071	Gata de Gordos	68
Miraflor	03901	Miraflor	12
Ondara	03095	Ondara	80
Pamies	03095	Pamis	10
Pedreguer	03101	Pedreguer	108
Pego	03102	Pego	250
Ràfol del Marquesat[36]	03110	Ràfol d'Almúnia, El	15

[36] **Rafol del Marquesat**: En la actualidad Ràfol d'Almúnia. En el siglo XVII fue el centro del Marquesado de Rafol de Almunia. (*Ayuntamiento de Rafol d' Almúnia [en línea]*. (Visto: 4 de enero de 2018). Disponible en Web: http://www.elrafoldalmunia.es/es/el-municipio/historia/).

INSTITUTO NACIONAL DE ESTADÍSTICA

Lugares 1646	Código INE	Municipio actual	Vecinos
Sagra	03115	Sagra	21
Sanet[37]	03117	Sanet y Negrals	11
Negrals	03117	Sanet y Negrals	6
Mirarrosa y Çetla	03901	Mirarrosa	25
Tormos	03131	Tormos	13
Verger	03138	Verger, El	63
Xábea	03082	Jávea/Xàbia	548
Altea	03018	Altea	87
Benidorm	03031	Benidorm	11
Benisa	03041	Benissa	215
Calp	03047	Calp	58
Callosa	03048	Callosa d'en Sarrià	68
Finestrat	03069	Finestrat	60
Llíber	03085	Llíber	28
Polop	03107	Polop	91
Senija	03125	Senija	49
Teulada	03128	Teulada	192
Vilajoyosa	03139	Villajoyosa/Vila Joiosa, La	258
Alcalalí y Mosquera	03006	Alcalalí	40
Llosa de Camacho	03006	Llosa de Camacho	10
Benixembla	03029	Benigembla	23
Forna	03001	Forna	10
Murla	03091	Murla	40
Orba	03097	Orba	36
Parcent	03100	Parcent	29
Vall de Alaguar	03137	Vall de Laguar, La	35
Vall de Alcalà	03134	Vall d'Alcalà, La	47
Vall de Ebo	03135	Vall d'Ebo, La	29
Vall de Gallinera	03136	Vall de Gallinera	73
Xaló	03081	Xaló	84
Beniardá	03027	Beniardá	26
Benimantell	03037	Benimantell	38
Busot	03046	Busot	63
Castell de Castells	03054	Castell de Castells	32
Facheca	03067	Facheca	9
Famorca	03068	Famorca	7
Orcheta	03098	Orxeta	45
Relleu	03112	Relleu	110
Sella	03124	Sella	43
Tàrbena	03127	Tàrbena	28
Vall de Bolulla	03045	Bolulla	14
Vall de Guadalest	03075	Castell de Guadalest, El	111
Agost	03002	Agost	44
Alacant y Lloch de San Juan y Benimagrell	03014 03119	Alicante/Alacant San Joan d'Alacant	1.372

[37] **Sanet**: La unión de Sanet y Negrals en el año 1834 conformaron el actual municipio de Sanet i Negrals. (*Ayuntamiento de Sanet i Negrals [en línea]*. (Visto: 4 de enero de 2018). Disponible en Web: http://www.sanetynegrals.es/el-municipio/historia/).

INSTITUTO NACIONAL DE ESTADÍSTICA

Lugares 1646	Código INE	Municipio actual	Vecinos
Vilafranquesa[38]	03014	Alicante	25
Muchamiel	03090	Mutxamel	343
Asp	03019	Aspe	195
Elda	03066	Elda	170
Monfort	03088	Monforte del Cid	141
Vila de Monnòver	03089	Monóvar/Monòver	166
Novelda	03093	Novelda	239
Petrel	03104	Petrer	122
Salinas	03116	Salinas	16
Crevillente	03059	Crevillent	143
Vila de Elis *y de los arravals de Sant Salvador y Sant Juan*	03065	Elche/Elx	981
Guardamar	03076	Guardamar del Segura	65
Albatera	03005	Albatera	69
Algorf	03012	Algorfa	31
Almoradí	03015	Almoradí	84
Benejúser	03024	Benejúzar	48
Callosa de Segura	03049	Callosa de Segura	273
Catral	03055	Catral	60
Coix	03058	Cox	79
La Daya	03061	Daya Nueva	7
La Granja de Rocamora	03074	Granja de Rocamora	19
Oriola	03099	Orihuela	1.673
Pobla de Rocamora[39]	03061	Daya Nueva	8
Rafal	03109	Rafal	21
Redován	03111	Redován	7
TOTAL			**14.510**

FUENTE: ARV. Generalitat. Vecindario 1646, nº 4825-4829 / Raíces Reino de Valencia. Censos. 1646

INSTITUTO NACIONAL DE ESTADÍSTICA

[38] AL MARGEN: " *[…] Pide este lugar que así como el año pasado le agregaron a Muchamiel le agreguen a Alicante […]*". (ARV. Generalitat. libros 4825-4829, nº 217 / 373. Raíces Reino de Valencia. Censos, 1646).

[39] **Puebla de Rocamora**: España. Decreto 451/1974, de 7 de febrero, por el que se aprueba la incorporación del Municipio de Puebla de Rocamora al de Daya Nueva, ambos de la provincia de Alicante. (BOE núm. 44, de 20 de febrero de 1974, páginas 3469 a 3469 [en línea]. (Visto: 15 de enero de 2018). Disponible en Web: http://boe.es/diario_boe/txt.php?id=BOE-A-1974).



Terminología censal

TERMINOLOGIA CENSAL

ALCABALA

En la Corona de Castilla, impuesto indirecto de origen medieval, que gravaba las compraventas en un 10 % sobre el valor de las mismas. La recaudación se efectuaba de tres maneras: bien a través de oficiales reales, por arrendamiento a particulares o por encabezamiento, este último fue el más frecuente entre los pueblos. En 1591 al crearse el servicio de Millones se agregó a su recaudación. El servicio de alcabalas cesó en 1896[1].

ALDEAS Y OTROS GRUPOS DE CASAS DEPENDIENTES DE OTRA POBLACIÓN:

- **Arrabal, alquería, barrio, caserías, cortijo, venta, etc.**
- **Compás de las Huelgas**: Coto Redondo de abadengo perteneciente al Monasterio de Santa María La Real de las Huelgas de Burgos. La RAE define la palabra *compás* en su segunda acepción: *"Territorio o distrito señalado a un monasterio y casa de religión, en contorno o alrededor de la misma casa o monasterio"*[2].
- **Masada (Masía):** "*Casa de labor, con finca agrícola y ganadera, típica del territorio que ocupaba el antiguo Reino de Aragón"*[3].
- **Pardina**: "*Correspondía a una explotación rural de secano de gran extensión, con vivienda para el propietario y el aparcero y con construcciones anejas propias de la actividad agropastoril"*[4].

APEO

En Navarra, "*se generaliza desde mediados del siglo XVII para calificar en particular los grandes repertorios de 'fuegos' o familias del reino, como los de 1644-1645, 1646-1647, 1678 y 1726-1727. Se denomina también 'apeamiento'; y 'apeador' es el comisario u oficial encargado de recoger la información*"[5].

ÁPOCA

"En Cataluña y Aragón, recibo o carta de pago que se emite por el acreedor para declarar que se da por satisfecho del pago de una deuda"[6].

ASENTISTA

"Persona que hace asiento o contrato con el gobierno o con el público para la provisión o suministro de víveres y otros efectos a un ejército, Armada, presidio, plaza, lugar, etc."[7].

[1] RAE (2016). *Diccionario del español jurídico*. [en línea]; (Visto: 23 de mayo de 2019). Disponible en Web: https://dej.rae.es/ .
[2] RAE (2014). *Diccionario de la lengua española*. Vigesimotercera edición. [en línea]; (Visto: 23 de mayo de 2019). Disponible en Web: https://dle.rae.es.
[3] *Ibid.* [en línea].
[4] UBIETO ARTETA, ANTONIO (1987). "Las Pardinas". *En: Aragón en la Edad Media, nº 7*, pp. 27-38.
[5] *Gran Enciclopedia de Navarra*. [en línea]; (Visto: 23 de mayo de 2019). Disponible en Web: http://www.enciclopedianavarra.com
[6] RAE (2016). *Diccionario del español jurídico*. *op. cit*., [en línea].
[7] *Ibid*. [en línea].

CABREO

"Término corriente en Aragón para designar libros registros en que se copian los privilegios de alguna entidad o de particulares; también designa los catálogos razonados de los papeles que se conservan en un archivo, y los registros de rentas de una administración. Se llama así por derivación de las sucesivas breves anotaciones que lo componen, en latín capibrevium, de caput y brevis"[8].

CENSO DE POBLACIÓN

El Instituto Nacional de Estadística designa con el término Censo de Población al conjunto de operaciones que consisten en recopilar, resumir, valorar, analizar y publicar los datos de carácter demográfico, cultural, económico y social de todos los habitantes del país y de sus divisiones político-administrativas, referidos a un momento o período dado.

CIENTOS

Ampliación del servicio de la Alcabala, también conocidos como los cuatro unos. El primero fue concedido por las Cortes en 1639, el segundo en 1642, el tercero en 1656 y el cuarto en 1663. Los tres primeros se perpetuaron y fueron cedidos como parte de pago de los servicios de Millones dada la extrema necesidad financiera de la Corona. Formaban caudales diferentes y por tanto utilizados con distintos fines. Al estar unidos a las alcabalas supuso un recargo en las mismas. Gravó todos los productos, excepto el pan cocido[9].

CIRCUNSCRIPCIONES TERRITORIALES MENORES

Divisiones administrativas de origen medieval que comprendían cierto número de pueblos asociados a una entidad de población mayor.

En los Vecindarios de 1646, aparecen los siguientes:

- **Alfoz:** En Castilla conjunto de pueblos que dependen de otro principal, y están sujetos a una misma ordenación.
- **Campana:** Agrupación de varios pueblos unidos por un solo Concejo: *"Campana de La Mata"* (Extremadura).
- **Céndea**: *"En Navarra, congregación de varios pueblos que componen un ayuntamiento"*[10]. *"Céndea de Ansoáin / Antsoain"*.
- **Coto:** (Galicia, Asturias). Población de una o más parroquias sitas en territorio de señorío: "*Coto de Santo Antonio. 9 feligresías*".
- **Feligresía:** (Galicia). Distrito y vecinos que pertenecen a una parroquia: *"Feligresía de Borvén*".
- **Junta:** Unión de varios pueblos para defender sus intereses. *"Junta de Oteo" (Burgos).*
- **Merindad***:* Distrito con una ciudad o villa principal que defendía y dirigía los intereses de los pueblos y caseríos sitos en su demarcación: "*Merindad de Bureba"*

INSTITUTO NACIONAL DE ESTADÍSTICA

[8] *Gran Enciclopedia Aragonesa* [en línea]; (Visto: 26 de febrero de 2018). Disponible en Web: http://www.enciclopedia-aragonesa.com .

[9] GONZÁLEZ ENCISO (1999), *op. cit*., p. 181; GALLARDO FERNÁNDEZ, FRANCISCO (1805). *Origen progreso y estado de las rentas de la Corona de España. Su gobierno y administración*. Tomo I. Madrid, Imprenta Real, pp. 203-206.

[10] RAE (2014). *op. cit.,* [en línea].

(Burgos). En Navarra circunscripción encomendada a la Jurisdicción de un merino: *"Merindad de Olite".*

- **Ochavos**: Antiguas demarcaciones territoriales menores, documentadas en la Tierra de Sepúlveda, para la administración de los bienes mancomunales de los municipios integrados en ellos. En el Censo de 1646, la Tierra de Sepúlveda aparece dividida en cinco ochavos: **De la Sierra, Castillejo, Bercimuel, Valdenavares y Las Pedrizas.**
- **Partido***:* Distrito o territorio fiscal o jurisdiccional que tiene por cabeza un pueblo principal: "*Partido de Baeza*".
- **Roda**. Antiguas divisiones administrativas surgidas a principios del siglo XVI en la Tierra de Ledesma (Salamanca) relacionadas con impuestos sobre el ganado. La capital de estas agrupaciones municipales no era siempre el pueblo de mayor entidad. La RAE define la palabra *Roda* como un impuesto sobre ganados[11].
- **Sexmo**: División territorial que comprendía cierto número de pueblos asociados para la administración de bienes en común[12]. *"Sesmo de Oncala"* (Soria).
- **Valle***:* (Castilla y Navarra). Conjunto de lugares, caseríos o aldeas situados en un valle: *"Valle de Manzanedo" (Burgos). "Valle de Imotz" (Navarra).*
- **Veredas:** En Aragón, antiguas circunscripciones fiscales, herencia de las antiguas demarcaciones territoriales denominadas *sobrecullidas*[13].

DONATIVO

Aportación extraordinaria aprobada en las Cortes, a petición del monarca[14]. Ver: **Servicio**.

FOGUERACIÓN

Censo de los fuegos u hogares de un municipio, equivalente a Vecindario, para el cobro de impuestos. La RAE define la palabra *fogaje* como: *"Tributo o contribución que se pagaba antiguamente por habitar una casa"*[15].

GENERALIDAD

Institución para la gestión de los recursos dedicados a la defensa del reino, con atribuciones políticas, económicas, y militares. Dependía, por delegación, de las Cortes de Aragón[16].

JURO

En Castilla y durante el Antiguo Régimen, deuda pública. Consistía en una pensión anual concedida por el rey con cargo a las rentas de la Corona a determinas personas o instituciones, que habían adelantado su dinero obteniendo a cambio, el derecho a percibir

INSTITUTO NACIONAL DE ESTADÍSTICA

[11] *Ibid*. [en línea].

[12] RAE (2014), *op. cit*., [en línea].

[13] UBIETO ARTETA, ANTONIO (1983). *Historia de Aragón. Divisiones administrativas*. Vol. 3, Zaragoza: Anubar ediciones, pp. 168-174).

[14] FORTEA PÉREZ, JOSÉ IGNACIO (2000). "Los donativos en la política fiscal de los Austrias (1625-1637)". *En: Pensamiento y política económica en la época moderna. / Coord. Luis Antonio Ribot García y otros*. pp. 36-76.

[15] RAE (2014). *op. cit.* [en línea].

[16] UBIETO ARTETA, ANTONIO (1983). *op. cit*., pp. 168-174.

cierta cantidad en metálico o en especie. Los juros se *situaban* sobre una renta concreta de la Corona[17].

El Diccionario del Español Jurídico define la palabra **juro** como: *"Es un tipo especial de merced regia, que necesariamente incluye la concesión de una participación en las rentas reales o en otro cualquier ingreso jurídico-público de la Hacienda real. Este derecho podía adquirirse de diversas formas: méritos de guerra, indemnización de expropiaciones o incautaciones de bienes, préstamos a la Corona, compensación de reversiones a la Corona de jurisdicciones señoriales y, desde el siglo XV, también mediante la compra de la renta. El juro podía ser perpetuo o alquitar (que se podía redimir mediante el pago de la cantidad por la que se compró el juro, más los intereses); podía ser juro de resguardo o de garantías accesorias, dado para asegurar el pago de un asiento o un empréstito ordinario realizado por un prestamista a la monarquía. El rey, unilateralmente, podía adjudicar a la Real Hacienda todo o parte del producto de las rentas de juros en uno o varios ejercicios económicos, fundamentándose en que son una meced regia, aunque la licitud de dicha práctica fue puesta en duda. A esta declaración unilateral del rey se la denominaba valimiento. Se ha considerado a los juros como el precedente del actual título de la deuda pública, presentado con esta la diferencia esencial de que el cobro de aquellos se vincula a un ingreso público concreto (el situado) y no tienen una garantía general del Estado, como los títulos de la deuda pública actuales"*[18]. [Ver otra definición en Comentario].

MEDIA ANATA

Tributo impuesto por Felipe IV el año 1631. Consistía en el pago a la Hacienda Real de la mitad de los ingresos obtenidos de la Corona en el primer año de todos los cargos y oficios[19].

MILLONES

Conjunto de arbitrios municipales, dirigidos y organizados por las ciudades con derecho a voto en Cortes, para atender las necesidades fiscales de la Corona.

Gravaban los productos de primera necesidad (vino, aceite, carnes y vinagre). Se llamaba *Servicio de Millones* porque se pagaba en millones de ducados. Entró en vigor en 1590 y se mantuvo hasta la reforma tributaria de 1845[20].

MONEDA DE CUENTA

Referencia en el mercado monetario expresada en maravedís. En Castilla, la moneda de cuenta era básica para los cambios y equivalencias de otras monedas:

- **Maravedí**: moneda de vellón. Moneda de cuenta.
- **Real**: equivalente a 34 maravedís.
- **Ducado**: equivalente a 375 maravedís.
- **Cuento**: moneda de cuenta no acuñable, equivalente a 1.000.000 de maravedís[21].

[17] RODRÍGUEZ GARCÍA, JUSTINA; CASTILLA SOTO, JOSEFINA (1998). *Diccionario de términos de Historia de España. Edad Moderna*, Madrid: Ariel; RAE (2014). *op. cit*.

[18] RAE (2016). *Diccionario del español jurídico*. *op. cit*., [en línea].

[19] RODRÍGUEZ GARCÍA, JUSTINA (1998), *op. cit.*

[20] *Ibid.*

[21] *Ibid.*

INSTITUTO NACIONAL DE ESTADÍSTICA

SERVICIO

"*Contribución extraordinaria concedida por las Cortes a los monarcas cuando la recaudación ordinaria de tributos era insuficiente para sufragar nuevos gastos […]"*[22].

SOLIO

La RAE en su 2ª acepción define esta palabra como. "Sesión solemne que las antiguas Cortes celebraban con asistencia del rey, para que este confirmase lo acordado en ellas"[23].

VECINDARIOS

Recuentos generales de población realizados en Castilla durante la Edad Moderna, generalmente con fines fiscales[24]. En el reino de Aragón: *Fogueración*. En el reino de Navarra: *Apeo*.

UNIVERSIDAD

En Aragón: población, bien fuera ciudad, villa o lugar. La RAE en su séptima acepción define Universidad como: *"Conjunto de poblaciones o de barrios que estaban unidos por intereses comunes, bajo una misma representación jurídica"*[25].

INSTITUTO NACIONAL DE ESTADÍSTICA

[22] *Ibid*.
[23] RAE (2014), *op. cit.*, [en línea].
[24] RODRÍGUEZ GARCÍA, JUSTINA (1998), *op. cit.*
[25] RAE (2014), *op. cit*., [en línea].



Fuentes y bibliografía

FUENTES Y BIBLIOGRAFÍA

FUENTES

ARCHIVO GENERAL DE SIMANCAS

- *Vecindario de las ciudades, villas y lugares de la Corona de Castilla de 1646*. Cámara de Castilla. Diversos. Legajo 23.1. Disponible en Web: www.pares.mcu.es.
- *Relaciones de las ciudades, villas y lugares del Partido de Toledo de 1646*. Cámara de Castilla. Diversos. Legajo 23.2. Disponible en Web: www.pares.mcu.es.
- *Vecindarios de varias villas y lugares de la Corona de Castilla de 1646*. Cámara de Castilla. Diversos. legajo 23.4. Disponible en Web: www.pares.mcu.es.

ARCHIVO GENERAL DE NAVARRA

- *Apeos de Fuegos del Reino de Navarra de 1646*. Cortes y Diputación: Estadística. Legajos 2, 13, 14, 19, 22, 23 y 29.

BIBLIOTECA DE LA REAL ACADEMIA DE LA HISTORIA

- *Registros del Vecindario del Reino de Aragón en 1646.* Colección Nasarre. Un cuaderno. 11-1-1-7946, 28.

INSTITUTO GEOGRÁFICO NACIONAL (España)

- *Novissima Arragoniae Regni Tabula* [Material Cartográfico] / [Ioanne Baptista Labanna]. – [1633-1641]. – 1 mapa: color, montado sobre tela: 45 x 55 cm. en una hoja de 46 x 58 cm. – (Signatura: 42-A-4).
- *Navarra* [Material Cartográfico] / [Gerard Mercator], Pieter van der Keere, Abraham Goos. – [1628-1651]. – 1 mapa, grab.: 15,5 x 20,5 cm. en 1 hoja 19 x 21,5 cm. – (Signatura: 12-D-35).
- *Valentia Regnum; Contestani, Ptol. Edetani, Plin.* [Material Cartográfico] / [Gerard Mercator]. – [1634]. – 1 mapa: grabado: 38,5 x 50 cm. en 1 hoja 55,5 x 64,5 cm. – (Signatura: 13-C-43).
- *Utriusque Castiliae nova descriptio* (detalle) [Material Cartográfico] / [Willem Janszoon Blaeu]. – [1640]. – 1 mapa: color: 41 x 50 cm. en una hoja de 51 x 60 cm. – (Signatura: 32-G-3).
- *Totius Hispaniae Nova descriptio* (detalle) [Material Cartográfico] / [Jodocus Hondius excd.; Petrus Kaerius sculpsit]. – [1633]. – 1 mapa: color: 37 x 52 cm. en una hoja de 45 x 54,5 cm. – (Signatura: 12-M-13).
- *Andaluzia: continens Sevillan et Cordubam* (detalle) [Material Cartográfico] / [Joan Blaeu]. – [1646]. – 1 mapa: color: 38,1 x 50 cm. en una hoja de 49,8 x 59,2 cm. – (Signatura: 32-D-76).
- *Regnorum Castellae Novae, Andalusiae, Granadae, Valentiae, et Murciae: Accurata Tabula in Episcopatus, etc.* (detalle) [Material Cartográfico] / [Fredericum de Wit]. – [1670]. – 1 mapa: color: 49,5 x 59 cm. en una hoja de 50 x 65,5 cm. – (Signatura: 32-F-14).

- *Gallaecia Regnum* [Material Cartográfico] / [F. de Fer. Ojea Ord. praed.; [Gerard Mercator]. – [1639-1644]. – 1 mapa: color: 37,5 x 48,5 cm. en una hoja de 48 x 57,5 cm. – (Signatura: 32-D-64).
- *Granata et Murcia Regna* [Material Cartográfico] / [Joan Blaeu]. – [1663]. – 1 mapa: color: 37,5 x 49 cm. en una hoja de 47 x 58,5 cm. – (Signatura: 32-F-6).
- *Legionis Regnum et Asturiarum Principatus* [Material Cartográfico] / [Jan Janszoon (Joannem Janssonius)]. – [1660]. – 1 mapa: color: 38 x 50 cm. en una hoja de 49,5 x 62 cm. – (Signatura: 32-D-37).
- *Toletum Hispanici Orbis Urbs Augusta* (detalle) [Material Cartográfico] / [I. F. Leonardus delinabat et aeri incidebat]. – [1681]. – 1 mapa: 79 x 67 cm. en una hoja de 79 x 112 cm. – (Signatura: 12-D-32).
- *Typus Hispaniae* (detalle) [Material Cartográfico] / [ab Hesselo Gerardo delineata et juxta annotationes Doctss. Dni. Don Andreae d' Almada S. Theologiae Publici Professoris apud Coimbricenses emendatus]. – [1631]. – 1 mapa: color a mano, montado sobre tela: 36 x 49 cm. en una hoja de 44 x 54 cm. – (Signatura: 41-K-7).
- *Les estats de la curonne de Castille, dans les parties plus septentrionales de l'Espagne: et la ou sont les royaumes de Castille Vielle, Leon, Gallice, Asturie, Biscaie Seignorie Navarre & c.* (detalle) [Material Cartográfico] / [par le Sieur Sanson d'Abbeville Geographe ord[inai]re du Roy]. – [1652]. – 1 mapa: grabado, color: 40,5 x 53,5 cm. en 1 hoja 43 x 59,5 cm. – (Signatura: 13-C-42).
- *Andaluzia* [Material Cartográfico] / [Petrus Kaerius Caelavit]. – [1632]. – 1 mapa: 18,3 x 25 cm. en una hoja de 21,2 x 28,1 cm. – (Signatura: 42-A-38).
- *Regnorum Hispaniae nova descriptio* (detalle) [Material Cartográfico] / [Willem Janszoon Blaeu]. – [1630]. – 1 mapa: color: 38 x 49 cm. en una hoja de 50,5 x 60,5 cm. – (Signatura: 12-M-23).
- *Castila Vetus et Nova* [Material Cartográfico] / [Jodocus Hondius]. – [1635]. – 1 mapa: color: 13,5 x 18,5 cm. en una hoja de 18,2 x 28,6 cm. – (Signatura: 32-G-2).
- *Carte Generale d'Hespagne* (detalle) [Material Cartográfico] / [Nicolas Tassin]. – [1652]. – 1 mapa: 38 x 53,5 cm. en una hoja de 41,5 x 52,5 cm. – (Signatura: 32-D-42).

JUNTA DE CASTILLA Y LEÓN. BIBLIOTECA DIGITAL

- *Nos la justicia y regimiento de esta muy noble… ciudad de Burgos…hazemos saber…* [Burgos s.n.]. 1646. [4] p. Fol. (30 cm.). Copia digital. Valladolid. Junta de Castilla y León. 2009-2010. Signatura GE-F.258. Disponible en Web: https://bibliotecadigital.jcyl.es/.
- *Cortes de los antiguos reinos de León y Castilla publicadas por la Real Academia de la Historia*. Tomo IV, pp. 245-259. Copia digital. Valladolid: Junta de Castilla y León: Conserjería de Cultura y Turismo, 2009-2010. [en línea]. Disponible en Web: https://bibliotecadigital.jcyl.es/.

BIBLIOGRAFÍA

ALCÁZAR ARRIAZA, JACINTO (1646). *Medios políticos para el remedio único y universal de España, librados en la execución de su práctica* [texto impreso]. Madrid: Diego Díaz de la Carrera. Disponible en Web: http://uvadoc.uva.es/handle/10324/42871 .

ALVÁREZ NOGAL, CARLOS (2009). "Oferta y demanda de deuda pública en Castilla. Juros de alcabalas (1540-1740)". *En: Estudios de Historia Económica, nº 55,* pp. 9-141. Disponible en Web: https://dialnet.unirioja.es/servlet/articulo?codigo=3615466 .

ANSÓN CALVO, Mª CARMEN (1987). "El Censo de Zaragoza de 1647. Aproximación a su estudio". *En: Cuadernos de Aragón, nº 20*, pp. 5-44. Disponible en Web: https://ifc.dpz.es/recursos/publicaciones/08/05/01ansoncalvo.pdf .

ARCAZ POZO, ADRIÁN (1994). *Las Órdenes Militares en el Reino de Galicia a fines de la Edad Media*. Tesis Doctoral, Madrid: UCM. Disponible en Web: https://eprints.ucm.es/id/eprint/2372/.

ARTOLA GALLEGO, MIGUEL (1982). *La Hacienda del Antiguo Régimen*. Madrid: Alianza Editorial.

BALLESTEROS CABALLERO, FLORIANO, (1989). *Archivo Municipal. Villasur de Herreros (con Urrez, Uzquiza y Villorobe).* Inventario. Burgos: Diputación Provincial de Burgos.

BALLESTEROS DÍEZ, JOSÉ A. (2003). "La compra por Extremadura del privilegio de voto en las Cortes de Castilla". *En: Espacio, Tiempo y Forma, serie IV, Historia Moderna, t. 16,* pp. 255-293. Disponible en Web: http://revistas.uned.es/index.php/ETFIV/article/view/3442 .

BARÓ PAZOS, JUAN (2017). *Repensando la articulación institucional de los territorios sin representación en Cortes en el Antiguo Régimen en la Monarquía Hispánica*. Madrid: Marcial Pons.

BRAVO LOZANO, MILLÁN (1994). *El Camino de Santiago. Guía práctica del peregrino*. León: Everest.

CANGA ARGÜELLES, JOSÉ (1834). *Diccionario de hacienda con aplicación a España*. Tomo II. Madrid: Imprenta de Marcelino Calero y Portocarrero. Disponible en Web: http://bdh-rd.bne.es/viewer.vm?id=0000040658&page=1.

CARANDE, R. (1990) [1943-67]. *Carlos V y sus banqueros*. Barcelona.

CÁRCELES DE GEA, BEATRIZ (1994). "Fraude y administración fiscal en Castilla. La comisión de Millones (1632-1658): Poder fiscal y privilegio jurídico-político". *En: Estudios de historia económica, nº 28*, pp. 11-137**.** Disponible en Web: https://www.bde.es/f/webbde/SES/Secciones/Publicaciones/PublicacionesSeriadas/EstudiosHistoriaEconomica/Fic/roja28.pdf.

CARO DEL CORRAL, JUAN ANTONIO (2012). "La frontera cacereña ante la Guerra de Restauración de Portugal: Organización defensiva y sucesos de armas (1640-1668)". *En: Revista de Estudios Extremeños, Tomo LXVIII, nº 1*, pp. 187-226. Disponible en Web: https://dialnet.unirioja.es/servlet/articulo?codigo=3940327.

CASTILLO PINTADO, ÁLVARO (1963). "Los juros de Castilla, apogeo y fin de un instrumento de crédito". *En: Hispania, nº 89*, Madrid: CSIC. Instituto Jerónimo Zorita, pp.1-35. Disponible en Web: https://bibliotecadigital.jcyl.es/es/catalogo_imagenes/grupo.cmd?path=10072379.

CASTILLO SOTO, JOSEFINA (1996). "La aportación de Galicia a la Guerra de Secesión de Portugal (1640-1668)". *En: Espacio, Tiempo y Forma. Serie IV. Historia moderna, nº 9*, pp. 231-242. Disponible en Web: https://doi.org/10.5944/etfiv.9.1996.3339.

CEBREIRO NÚÑEZ, JOSÉ IGNACIO (2012). *Los orígenes de la división provincial en España.* Madrid: Instituto Nacional de Administración Pública.

CLEMENTE CAMPOS, M. BELÉN (1993). "La adquisición del privilegio del voto por la provincia de Extremadura: Nota para el estudio de las Cortes de Castilla en la Edad Moderna". *En: Anuario de la Facultad de Derecho, nº 11*, pp. 355-372. Disponible en Web: https://dialnet.unirioja.es/servlet/articulo?codigo=119318.

CORRAL LAFUENTE, JOSÉ LUIS (2000). "La génesis de la comunidad de aldeas de Calatayud". *En: Aragón en la Edad Media, nº 16*, pp. 197-214. Disponible en Web: https://dialnet.unirioja.es/servlet/articulo?codigo=108638.

DÁNVILA COLLADO, MANUEL (1890*). Cortes de Madrid de 1646 a 1647 y de 1649 a 1651*. Alicante: Biblioteca Virtual Miguel de Cervantes. Disponible en: http://www.cervantesvirtual.com/nd/ark:/59851/bmcd2280.

– (1886*). El poder civil en España*. Tomo VI. Apéndices. Documentos 994 - 996. Madrid.

DE CARLOS MORALES, CARLOS JAVIER (2016). "El precio del dinero dinástico: endeudamiento y crisis financieras en la España de los Austrias, 1557-1647". *En: Estudios de Historia Económica, nº 70, Vol. 1*, pp. 1-228. Disponible en Web: https://dialnet.unirioja.es/servlet/articulo?codigo=6335250.

DEL ROMERO, LUIS y VALERA, ANTONIO (2013). *Territorios abandonados. Paisajes y pueblos olvidados de Teruel*. Zaragoza: Instituto de Estudios Turolenses.

DOMÍNGUEZ ORTIZ, ANTONIO (1960). *Política y Hacienda de Felipe IV*. Madrid: Pegaso.

– (1961). "Concesiones de votos en Cortes a ciudades castellanas". *En: Anuario de Historia del derecho español, nº 31*, pp. 175-186. Disponible en Web: https://dialnet.unirioja.es/servlet/articulo?codigo=2049088.

– (1992). *La sociedad española del siglo XVII*. Vol. 1, Granada: CSIC. Universidad de Granada.

ELLIOTT, JOHN (1982). *"*El programa de Olivares y los movimientos de 1640". *En: La España de Felipe IV: el gobierno de la monarquía, la crisis de 1640 y el fracaso de la hegemonía europea. (Coordinado por Francisco Tomás y Valiente).* Madrid: Espasa Calpe, pp. 333-523.

ESLAVA GALÁN, JUAN (1982). "El ámbito territorial del Reino de Jaén: una cuestión de geografía histórica". *En: Boletín del Instituto de Estudios Giennenses*. *Nº 112,* pp. 83-96. Disponible en Web: https://dialnet.unirioja.es/servlet/articulo?codigo=2064101.

ESPINALT GARCÍA, BERNARDO (1835). *Dirección general de cartas en forma de diccionario para escribir a todas las ciudades, villas, lugares…de toda España*. Tomo I, Madrid: Imprenta de Pedro Sanz.

FLORISTÁN IMIZCOZ, ALFREDO (1985). "Vecinos residentes y vecinos foranos en Navarra a mediados del siglo XVII". *En: Cuadernos de etnología y etnografía de Navarra, Año nº 17, nº 45,* pp. 5-16. Disponible en Web: https://dialnet.unirioja.es/servlet/articulo?codigo=144693.

FLORISTÁN SAMANES, ALFREDO (1985). "Los nuevos despoblados de la Cuenca del Lumbier-Aoiz (Navarra)". *En: Paralelo 37, nº 8-9 (Ejemplar dedicado a: Homenaje a Manuel de Terán)*, pp. 253-266. Disponible en Web: https://dialnet.unirioja.es/servlet/articulo?codigo=1456753.

GALLARDO FERNÁNDEZ, FRANCISCO (1805). *Origen, progresos y estado de las rentas de la Corona de España*: *su gobierno y administración*. Tomo I Madrid: Imprenta Real.

GARCÍA CÁRCEL, RICARDO (1976). "El Censo de 1510 y la población valenciana de la primera mitad del siglo XVI". *En: Cuadernos de geografía, nº 18*, pp. 49-66. Disponible en Web: https://dialnet.unirioja.es/servlet/articulo?codigo=1035713.

GARCÍA ESPAÑA, EDUARDO (1991). "Censos de población españoles". En: *Revista de Estadística Española*. Vol. 33, núm. 128, pp. 441-500.

GELABERT, JUAN E. (2001). *Castilla convulsa (1631-1652)*. Madrid: Marcial Pons.

– (1997). "Otras segundas Cortes. Las Juntas del Reino de Galicia 1599-1647". *En: Obradoiro de historia moderna, nº 6*, *1997*, pp. 179-190. Disponible en Web: https://dialnet.unirioja.es/servlet/articulo?codigo=174538.

– (1997). *La bolsa del Rey. Rey, reino y fisco en Castilla (1598-1648)*. Barcelona: Crítica.

GENERALITAT VALENCIANA (2000). *Olocau del Rey. Guía del Archivo Municipal*. Valencia: Martín Impresores S.L.

GINÉS VILAR, TERESA (1999). "La evolución de la población en la zona norte del País Valenciano durante los siglos XVI y XVII". *En: Espai i Historia, nº 22,* pp. 151-178. Disponible en Web: http://www.raco.cat/index.php/Millars/article/view/130040.

GÓMEZ ÁLVAREZ, UBALDO (1996) [2005]. *Revisión histórica de la presión fiscal castellana: (siglos XVI-XVII)*. Oviedo: Servicio de Publicaciones, Universidad de Oviedo.

GÓMEZ DÍAZ, JUAN (2008). "División territorial de España: Provincias y Partidos Judiciales. 175 años*". En: Toletum: Boletín de la Real Academia de Bellas Artes y Ciencias Históricas de Toledo, nº 55,* pp. 151-175. Disponible en Web: https://realacademiatoledo.es/wp-content/uploads/2014/01/files_toletum_0055_07.pdf.

GÓMEZ URDÁÑEZ, JOSÉ LUIS *y otros* (2006). *Quel Histórico*. Logroño: Grupo Editorial.

GONZÁLEZ ENCISO, AGUSTÍN y otros (1999). *Historia económica de la España Moderna*. Madrid: Actas.

GUAITA MARTORELL, AURELIO (1982). "El territorio Valenciano: Sus límites y divisiones". *En: Revista de Estudios de la vida local y autonómica, nº 214, INAP*, pp. 209-238. Disponible en Web: https://dialnet.unirioja.es/servlet/articulo?codigo=1284864.

IDÁÑEZ DE AGUILAR, ALEJANDRO F. (1966). "Comarcas históricas en el Reino de Jaén". *En*: *Boletín del Instituto de Estudios Giennenses*. *Nº 162. 2,* pp. 867-894. Disponible en Web: https://dialnet.unirioja.es/servlet/articulo?codigo=2053929.

IDIATE, FLORENCIO (1967). "Poblados y despoblados o desolados en Navarra (en 1534 y 1800)". *En: Príncipe de Viana, Año nº 28, nº 108-109,* pp. 309-338. Disponible en Web: https://dialnet.unirioja.es/servlet/articulo?codigo=2257364.

INSTITUTO NACIONAL DE ESTADÍSTICA (España)

– (1985). *Censo de la Corona de Castilla de 1591*. *Vecindarios*. Madrid: INE. Disponible en: www.ine.es.

– (1987-1993). *Censo de Floridablanca, 1787*. Madrid: INE. 6 vols. Disponible en: www.ine.es.

– (1991-1995). *Censo de Población de la Corona de Castilla: Marqués de la Ensenada, 1752*. Madrid, INE. 4 t. en 5 vols. Disponible en: www.ine.es.

– (1995). *Censo de Campoflorido, 1712*, Madrid: INE. 2 vols. Disponible en: www.ine.es.

– (1996). *Censo ganadero de la Corona de Castilla, 1752*. Madrid: INE. Disponible en: www.ine.es.

– (1999-2018). *Censo del Conde de Aranda, 1768*. Madrid: INE. 11 vols. Disponible en: www.ine.es.

– (2008). *Censo de Pecheros, Carlos I 1528*. Madrid: INE. 2 vols. Disponible en: www.ine.es.

– (2015). *Censo de la Sal, 1631*. Vecindario. Tomo 1. Madrid: INE. Disponible en: www.ine.es

JUNTA DE ANDALUCÍA. Atlas de la Historia del Territorio de Andalucía. *La organización del territorio durante el Antiguo Régimen*. Atlas de la Historia del Territorio de Andalucía. Disponible en Web: https://www.juntadeandalucia.es/institutodeestadisticaycartografia/atlasterritorio.

JUNTA GENERAL DEL PRINCIPADO DE ASTURIAS (2000). *Actas Históricas II. (1640, febrero, 6 – 1646, noviembre, 4-9)*. Vol. 1. Meres-Siero: Euja Artes Gráficas. Disponible en Web: https://www.jgpa.es/documents/11156/98809/Actas+históricas+II-2+(1647-1652).pdf.

LACOMBA, JUAN ANTONIO (2007). "La articulación territorial del estado en España: de los reinos del Antiguo Régimen a las provincias*". En: Revista de Estudios Regionales, nº 80*, pp. 291-344. Disponible en Web: http://www.revistaestudiosregionales.com/documentos/articulos/pdf1028.pdf.

LOMAS CORTÉS, MANUEL (2011). *El proceso de Expulsión de los Moriscos en España (1609-1614)*. Biblioteca de Estudios Moriscos. Valencia: Publicacions de la Universitat de València.

LÓPEZ GONZÁLEZ, CLEMENTE; POSTIGO CASTELLANOS, ELENA; RUIZ RODRÍGUEZ, JOSÉ (1988). "Las Órdenes Militares en la época Moderna: Una aproximación cartográfica". *Cuadernos de Estudios Manchegos, nº 18*, pp. 215-272. Disponible en Web: https://dialnet.unirioja.es/servlet/articulo?codigo=2928847.

LÓPEZ RODRÍGUEZ, CARLOS (1996). "El archivo Real y General del Reino de Valencia". *En: Cuadernos de historia moderna, nº 17*, pp. 175-192. Disponible en Web: https://dialnet.unirioja.es/servlet/articulo?codigo=123160.

LYNCH, JOHN (1992). *Los Austrias (1598-1700)*. Barcelona: Crítica.

MADOZ, PASCUAL (1845-1850). *Diccionario geográfico estadístico-histórico de España y sus posesiones de Ultramar*. Madrid. 16 vols.

MARCOS MARTÍN, ALBERTO (2013). "Deuda pública, mercado crediticio y actividad económica en la Castilla del siglo XVII". *En: Hispania, Vol. LXXIII, nº 243,* pp. 133-160. Disponible en Web: http://hispania.revistas.csic.es/index.php/hispania/article/download/393/389.

MARTÍN CARRAMOLINO, JUAN (1872). *Historia de Ávila, su provincia y obispado*. Vol. 2, Madrid: Librería Española. Disponible en Web: https://bibliotecadigital.jcyl.es/es/consulta/registro.cmd?id=42.

MARTÍN DE HIJAS Y LUENGO, EDUARDO (1979). "El condado de Miranda en la provincia de Cáceres". *En: Coloquios históricos de Extremadura*, Trujillo, pp. 1-11. Disponible en Web: https://chdetrujillo.com/el-condado-de-miranda-en-la-provincia-de-caceres/?pdf=354.

MARTÍN GALÁN, MANUEL (1981). "Fuentes y métodos para el estudio de la demografía histórica castellana durante la Edad Moderna". *En: Hispania: Revista española de historia, Vol. 41, nº 148*, pp. 231-326.

MATEU Y SANZ, LORENZO (1677). *Tratado de la celebración de Cortes generales del reino de Valencia… [Texto impreso]*. Madrid: Julián de Paredes. [En línea]. Biblioteca Valenciana Digital. Disponible en Web: www.bivaldi.gva.es.

MELÓN RUIZ DE GORDEJUELA, AMANDO (1958). "Inmediata génesis de las provincias españolas". *En: Anuario de Historia del Derecho español, nº 27-28*, pp. 17-60. Disponible en Web: https://dialnet.unirioja.es/servlet/articulo?codigo=2051548.

MERCADO BLANCO, JESÚS y otros (2003). *Historia de Sacedón. Patrimonio y costumbres*. Guadalajara: Aache ediciones.

MINGUEZ, JOSÉ MARÍA (coord.) (1997). *Historia de Salamanca II. Edad Moderna*. Salamanca. Centro de Estudios Salmantinos.

MINISTERIO DE ADMINISTRACIONES PÚBLICAS (2005). *Variaciones de los municipios de España desde 1842.* Madrid: Ministerio de Administraciones Públicas (España). Disponible en Web: https://www.hacienda.gob.es/Documentacion/Publico/SGT/CATALOGO_SEFP/100_Variaciones-INTERNET.pdf.

MIÑANO BEDOYA, SEBASTIÁN (1826-1829). *Diccionario geográfico estadístico de España y Portugal.* Madrid: Imprenta de Pierat Peralta. 11 vols.

MIRANDA CRESPO, JOSÉ, (2008). *Argusino, un pueblo que duerme bajo las aguas*. Zamora: Semuret.

MONTERDE BLÁZQUEZ, A. (2013). "Recuperación y restauración del casco histórico de San Fernando de Henares. *En: Actas del Congreso Internacional sobre documentación, conservación y reutilización del Patrimonio Arquitectónico, Vol. 2, 2013, Madrid*, pp. 347-352.

Nomenclátor o Diccionario de las ciudades, villas, lugares, aldeas, granjas, cotos redondos, cortijos…y despoblados de España y sus islas adyacentes… / formado por las relaciones originales de los intendentes… a quienes se pidieron… en 22 de Marzo de 1785. Madrid: en la Imprenta Real, 1789.

OSTOLAZA ELIZONDO, Mª ISABEL (2006). "La hacienda real en Navarra durante la etapa de los Austrias". *En: Príncipe de Viana, Año nº 67, nº 237*, pp. 113-146. Disponible en Web: https://dialnet.unirioja.es/servlet/articulo?codigo=2296111.

PÉREZ BORREDÁ, JOSÉ RAFAEL (2001). "Retrobem Miralbò. Poblament i espai rural a la Xàtiva preindustrial". *En: Llibre de la Fira,* Xàtiva, pp. 78-93.

PÉREZ GARCÍA, JOSÉ M. (1990). "La historiografía en Demografía histórica española durante la Edad Moderna: un estado de la cuestión. *En: Manuscrits: Revista de Historia Moderna, nº 8*, pp. 41-70. Disponible en Web: https://dialnet.unirioja.es/servlet/articulo?codigo=108156.

PÉREZ PUCHAL, PEDRO (1971). "La población del País Valenciano hasta la época estadística". *En: Cuadernos de Geografía nº 8*, *Universitat de Valencia*, pp. 1-30. Disponible en Web: https://dialnet.unirioja.es/servlet/articulo?codigo=2296055.

PEREZ, JOSEPH (1980). "España moderna (1474-1700). Aspectos políticos y sociales". *En: Historia de España, dirigida por Manuel Tuñón de Lara, Vol., 5. La frustración de un Imperio*. Barcelona: Labor, pp., 234-241.

– (1980). "La crisis del siglo XVII". *En: Edad de Oro, Vol., 1,* pp. 35-42. Disponible en Web: https://dialnet.unirioja.es/servlet/articulo?codigo=87796.

PLA ALBEROLA, PRIMITIVO (2006). "Benemejís y Señera ante la expulsión de los moriscos*". En: Revista de Historia Moderna: Anales de la Universidad de Alicante, nº 24*, pp. 153-226. Disponible en Web: https://dialnet.unirioja.es/servlet/articulo?codigo=2053697.

QUINTANA PRIETO, AUGUSTO (1968). "Los monasterios de Poibueno y San Martín de Montes". *En: Archivos Leoneses nº 43. León*: Centro de Estudios e Investigación "San Isidoro", pp.63-131.

RAE (2009). *Diccionario de la lengua española*. Vigésima segunda edición. Madrid. [en línea].

– (2016). *Diccionario del español jurídico*. Madrid. [en línea].

REAL ACADEMIA DE LA HISTORIA (1855). *Colección de Cortes de los antiguos reinos de España*. Catálogo. Madrid: Imprenta José Rodríguez.

RODRÍGUEZ DOMENECH, M.A., RODRÍGUEZ ESPINOSA, E. (2014). "El territorio de la intendencia de La Mancha en el Catastro de Ensenada. Antecedentes, configuración y evolución posterior". *En: CT: Catastro, nº 80,* pp. 89-148. Disponible en Web: http://www.catastro.meh.es/documentos/publicaciones/ct/ct80/2.pdf.

RODRÍGUEZ GARCÍA, JUSTINA; CASTILLO SOTO, JOSEFINA (1998). *Diccionario de términos de Historia Moderna*. Barcelona: Ariel.

RODRÍGUEZ GARRAZA, RODRIGO (1991). "Navarra y la Administración central (1637-1648)". *En: Cuadernos de Historia Moderna, nº 11. (Ejemplar dedicado a: La crisis hispánica de 1640)*, pp. 149-176. Disponible en Web: https://dialnet.unirioja.es/servlet/articulo?codigo=123066.

ROMERO, MIGUEL (2011). *Pueblos de Cuenca*. Cuenca: Diputación Provincial de Cuenca.

SALAS AUSENS, JOSÉ A. (1988). "La demografía histórica en Aragón, a estudio". *En: Revista de Historia Jerónimo Zorita, nº57*, pp. 7-24. Disponible en Web: https://ifc.dpz.es/recursos/publicaciones/11/04/1salas.pdf.

– (2008). "Cuando las fuentes nos engañan: fogajes, vecindarios y demografía (SS. XIV-XVIII)". *En: Aragón en la Edad Media, nº 20*, pp. 691-708. Disponible en Web: https://dialnet.unirioja.es/servlet/articulo?codigo=2875769.

SÁNCHEZ BELÉN, JUAN A. (1996). *La política fiscal en Castilla durante el reinado de Carlos II*. Madrid: Siglo XXI.

SÁNCHEZ FRANCO, MARTÍN (1975). *Estudio histórico del Marquesado de Alcalá de La Alameda*. Huelva: Diputación de Huelva.

SERRANO COPETE, JAVIER (2008). *Una historia de Anguita: el pueblo y su entorno*. Guadalajara: AACHE Ediciones.

UBIETO ARTETA, ANTONIO (1983). *Historia de Aragón. Divisiones administrativas*. Vol. 3, Zaragoza: Anubar ediciones.

– (1987). "Las Pardinas". *En: Aragón en la Edad Media, nº 7*, pp. 27-38. Disponible en Web: https://dialnet.unirioja.es/servlet/articulo?codigo=108353.

YANGUAS MIRANDA, JOSÉ (1840). *Diccionario de Antigüedades del Reino de Navarra*. 3 vols. Pamplona: Javier Goyeneche.

ZUBIETA IRÚN, JOSÉ LUIS (2008). *Geografía histórica de la Diócesis de Santander*. Santander: Ediciones de la Universidad de Cantabria.

NORMATIVAS

– *Fueros y actos de corte del Reyno de Aragón [texto impreso]: hechos por… don Felipe nuestro señor en las cortes convocadas y fenecidas en …Çaragoza en los años 1645 y 1646.* Zaragoza: Pedro Lanaja y Lamarca, impresor del Reino de Aragón, 1647, pp. 9-12. Biblioteca virtual de derecho aragonés. Disponible en Web: www.derechoaragones.es/.

– *Novíssima recopilación de las leyes de el Reino de Navarra: hechas en sus Cortes Generales desde el año de 1512-1716.* Tomo I, 1735, Pamplona: en la oficina de Joseph Joachin Martínez, pp. 904-909. Biblioteca Virtual del Patrimonio Bibliográfico, [en línea]. Disponible en Web: http://bvpb.mcu.es/es/.

– Tratado Internacional. Gibraltar. Territorio Británico de Ultramar cedido a la Corona Británica en aplicación del artículo 10 del Tratado de Utrecht de 13 de julio de 1713 suscrito por las coronas de España y Gran Bretaña. *Ministerio de Asuntos Exteriores y de Cooperación. Política exterior y cooperación.* [en línea].

– España. Real Decreto de 30 de noviembre de 1833, sobre la división civil del territorio español en la Península e islas adyacentes en 49 provincias y estableciendo los subdelegados de Fomento en las provincias del reino. *Publicado en: Agencia Estatal del BOE. Gaceta de Madrid nº 154 de 3 de diciembre de 1833,* pp. 657-658. [en línea].

– España. Ley de 16 de agosto de 1841 sobre los fueros de la provincia de Navarra. *Publicado en: Gaceta de Madrid nº 2498 de 19 de agosto de 1841*. Agencia Estatal Boletín Oficial del Estado. Gaceta: Colección histórica [en línea]. Disponible en Web: www.boe.es/gazeta.

– España. Real Orden de 25 de junio de 1851, por la que Utiel, Requena y los restantes pueblos de la Comarca se desgajaron de la provincia de Cuenca y fueron anexionados a la de Valencia. (GUAITA MARTORELL, AURELIO (1982). "El territorio Valenciano: Sus límites y divisiones". *En: Revista de Estudios de la vida local y autonómica, nº 214, INAP*, pp. 209-238).

- España. Real Decreto de 27 de junio de 1916, por el que se ordenaba el cambio de nombre de 573 ayuntamientos españoles. Publicado en*: Gaceta de Madrid, nº 184, el 2 de julio de 1916*. [en línea].
- España. Decreto de 5 de mayo de 1954, por el que se autoriza el cambio de denominación del pueblo de Grajos (Ávila) por el de San Juan del Olmo. *Publicado en: BOE, nº 136, de 16 de mayo de 1954*. [en línea].
- España. Decreto 451/1974, de 7 de febrero, por el que se aprueba la incorporación del Municipio de Puebla de Rocamora al de Daya Nueva, ambos de la provincia de Alicante.
- España. Real Decreto 694/1982, de 1 de febrero, por el que se autoriza el cambio de nombre del municipio de Arroyomuerto (Salamanca) por el de San Miguel de Robledo. Publicado en: *Agencia Estatal del BOE. Documento BOE-A-1982-8759.* [en línea].
- España. Ley Orgánica 13/1982, de 10 de agosto, de reintegración y amejoramiento del Régimen Foral de Navarra. Título preliminar. Disposiciones Generales. Artículo 4. (Texto publicado en Boletín Oficial de Navarra el 3 de septiembre de 1982; corr. err. BOE 26/8/1982). En: Lex Navarra [en línea]; (Visto: 11 de diciembre de 2018). Disponible en web: www.lexnavarra.navarra.es.
- España. Ley Orgánica 15/1995, de 27 de diciembre, sobre alteración de límites provinciales, consistente en la segregación del municipio de Gátova de la provincia de Castellón y su agregación a la de Valencia. Publicado en: *BOE nº 310, de 28 de diciembre de 1995*. [en línea].
- Comunitat Valenciana. Decreto 135/2001, de 26 de julio, por el que se aprueba el cambio de denominación del municipio de Aras de Alpuente por la de Aras de los Olmos. Publicado en: *Noticias Jurídicas*. [en línea].
- España. Ley Orgánica 1/2006 de 10 de abril, de Reforma de la Ley Orgánica 5/1982, de 1 de julio, de Estatuto de Autonomía de la Comunidad Valenciana. Publicado en*: Agencia Estatal Boletín Oficial del Estado*. [en línea].
- España. Ley Orgánica 5/2007, de 20 de abril, de reforma del Estatuto de Autonomía de Aragón. Artículo 2. Publicado en*: BOE nº 97, de 23 de abril de 2007*, pp. 17822 a 17841. [en línea].
- Comunitat Valenciana. Decreto 26/2010 de 15 de enero, del Consell, por el que se aprueba el cambio de denominación del municipio de Alfara de Algimia por la forma exclusiva en valenciano de *Alfara de la Baronia*. Publicado en: *BOE nº 38, de 12 de febrero de 2010*. [en línea].

PÁGINAS WEB

- Instituto Nacional de Estadística (España). https://www.ine.es/.
- Gobierno de Aragón. https://www.aragon.es/.
- Gobierno de Navarra. https://www.navarra.es/.
- Junta de Andalucía. Instituto de Estadística y Cartografía. https://www.juntadeandalucia.es/institutodeestadisticaycartografia/.
- Junta de Extremadura. http://www.juntaex.es/.
- Diputación de Alicante. Archivo. http://www.archivo.diputacionalicante.es/.
- Diputación de Burgos. https://www.burgos.es/.
- Diputación de Toledo. https://www.diputoledo.es/.

- Confederación Hidrográfica:
  - Duero. https://www.chduero.es/.
  - Júcar. https://www.chj.es/.
  - Ebro. http://www.chebro.es/.
  - Tajo. http://www.chtajo.es/.
- Archivo del Patrimonio Inmaterial de Navarra. https://www.navarchivo.com/.
- GEA. Gran Enciclopedia Aragonesa. http://www.enciclopedia-aragonesa.com/.
- Gran Enciclopedia de Navarra. http://www.enciclopedianavarra.com/.
- Ayuntamientos:
  - Albaida, Alfamén, Alfondeguilla, Basconcillos del Tozo, Belchite, Cabañas de Yepes, Canals, Cangas del Narcea, Castildelgado, Chucena, Comarca del Ribagorza, Dos Torres, L' Enova, La Vid y Barrios, Linares de Mora, Los Hinojosos, Los Navalmorales, Los Yébenes, Losa del Obispo, Mancomunidad de los Pedroches, Nuevo Riaño, Numancia de la Sagra, Olmeda del Rey, Olmedilla, Pajares de los Oteros, Pedrosillo el Ralo, Peraltilla, Ponferrada, Puente Genil, Rafelcofer, Rafol d' Almúnia, Sabiñán, Sagunto, San Cebrián de Campos, San Jordi, San Torcuato, Sanet i Negrals, Santa Eufemia del Barco, Santiago-Pontones, Santo Domingo-Caudilla, Sargentes de la Lora, Tabanera de Valdavia, Terrer, Totglà i Corberà, Tubilla del Agua, Unión de Campos, Úrbel del Castillo, Valdemaqueda, Vegas del Condado, Villa de don Fadrique, Villa del Río y Villagarcia del Llano.



Siglas y abreviaturas

SIGLAS Y ABREVIATURAS

SIGLAS

AGN = Archivo General de Navarra.

AGS = Archivo General de Simancas.

ARV = Archivo Reino de Valencia.

BN = Biblioteca Nacional.

BOE = Boletín Oficial del Estado.

BRAH = Biblioteca de la Real Academia de la Historia.

CCA = Cámara de Castilla.

DIV = Diversos.

IGN = Instituto Geográfico Nacional (España).

INAP = Instituto Nacional de Administración Pública (España).

INE = Instituto Nacional de Estadística (España).

JCYL = Junta de Castilla y León.

MCU = Ministerio de Cultura y Deportes.

RAE: Real Academia Española.

UCM= Universidad Complutense de Madrid.

ABREVIATURAS

Coord.= coordinador.

Ibid. = texto citado.

Mss = manuscrito.

Nº = número.

Op. cit. = obra citada.

P. = página.

PP. = páginas.

S/N = sin número.

Vol. = volumen.

Vols.= volúmenes.

INSTITUTO NACIONAL DE ESTADÍSTICA

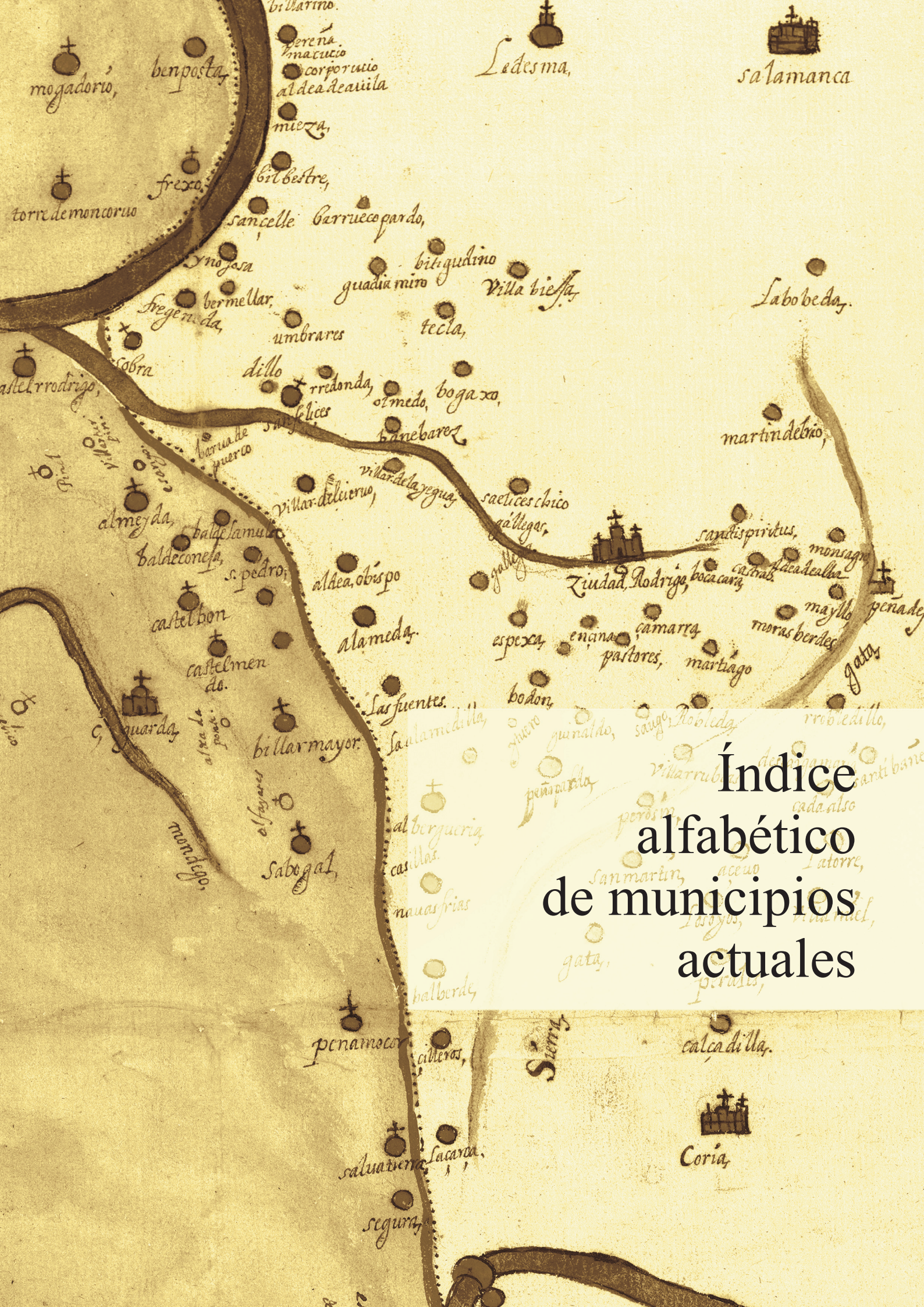

Índice alfabético de municipios actuales

ÍNDICE ALFABÉTICO DE MUNICIPIOS ACTUALES

Denominación municipio actual	Página
A	
Ababuj	347
Abadía	143
Abáigar	256
Abaiz (Lerga). Despoblado	281
Abajas	25
Ábalos	42
Abánades	204
Abanilla	123
Abanto	319
Abarán	123
Abarán	124
Abarca de Campos	217
Abárzuza/Abartzuza	258
Abastas	217
Abastillas	217
Abaurregaina/Abaurrea Alta	287
Abaurrepea/Abaurrea Baja	287
Abay	340
Abegondo	69
Abejar	208
Abejuela	359
Abelgas de Luna	89
Abella	364
Abellada (Bentué de Nocito). Despoblado	332
Abelón	235
Abena	340
Abengibre	53
Abengibre	125
Abengónzar (Sexmo de Arcas). Despoblado	53
Abenilla	341
Abenójar	137
Abenozas	366
Aberin	259
Abertura	171
Abezames	213
Abi	364
Abia de la Obispalía	53
Abia de las Torres	217
Abiada	215
Abiego	333

INSTITUTO NACIONAL DE ESTADÍSTICA

Denominación municipio actual	Página
Abínzano	286
Abión	193
Abioncillo de Calatañazor	200
Abizanda	314
Ablanque	204
Ablitas	293
Abusejo	143
Abusejo	158
Acebedo	89
Acebes del Páramo	89
Acebo	102
Acedera	171
Acedillo	25
Acedo	253
Acehúche	163
Aceituna	144
Acered	319
Aceuchal	167
Acín (Jaca). Despoblado	337
Acumuer	338
Adahuesca	313
Adalia	217
Adalia	227
Adamuz	49
Adanero	15
Adansa	290
Ademuz	385
Adériz	270
Adiós	273
Adoáin	290
Adobas (Montalbán). Despoblado	347
Adobes	60
Adobezo (Gallinero). Despoblado	196
Ador	390
Ador (Azlor). Despoblado	313
Adrada de Haza	181
Adrada, La	18
Adradas	198
Agallas	158
Agés	25
Agés	41
Agón	353
Agoncillo	208
Agorreta	284
Agost	394

Denominación municipio actual	Página
Agramonte (Tarazona). Despoblado	353
Ágreda	206
Agres	393
Aguarón	325
Aguas	332
Aguas Cándidas	25
Aguasal	231
Aguascaldas	363
Aguatón	348
Aguaviva	309
Aguaviva de la Vega	205
Agudo	137
Agüera	40
Agüero	354
Aguilafuente	217
Aguilar	363
Aguilar	363
Aguilar	363
Aguilar	363
Aguilar de Anguita	204
Aguilar de Bureba	25
Aguilar de Campoo	217
Aguilar de Campos	227
Aguilar de Codés	257
Aguilar de Ebro	371
Aguilar de la Frontera	49
Aguilar de Montuenga	206
Aguilar del Alfambra	347
Aguilón	372
Aguinaga	275
Aguinalíu	368
Aguino	113
Agullent	391
Agustínez	143
Ahigal de los Aceiteros	157
Ahigal de los Aceiteros	158
Ahigal de Villarino	157
Ahillones	166
Aibar/Oibar	281
Aielo de Malferit	391
Aielo de Rugat	391
Aín	383
Aineto	342
Ainielle (Biescas). Despoblado	338
Ainsa	344

INSTITUTO NACIONAL DE ESTADÍSTICA

Denominación municipio actual	Página
Aintzioa	288
Ainzón	353
Aisa	337
Aisuela (Bergua). Despoblado	343
Aizcurgui (Ezcániz). Despoblado	290
Aizkorbe	271
Aizoáin	274
Aizpún	255
Ajamil de Cameros	208
Ajo	40
Ajo, El	21
Ajofrín	129
Akerreta	284
Alacón	372
Aladrén	325
Alagón	355
Alameda de la Sagra	129
Alameda de Sepúlveda (Fresneda de Sepúlveda). Despoblado	178
Alameda, La	15
Alameda, La	208
Alamillo	140
Álamo, El	117
Alange	167
Alanís	185
Alaquàs	387
Alaraz	144
Alarba	319
Alarcia	25
Alarcia	41
Alarcón	53
Alarcón	62
Alasquer (Alberic). Despoblado	388
Alastrué (Boltaña). Despoblado	342
Alastuey	340
Alatoz	53
Alavés (Sabiñánigo). Despoblado	341
Alba	348
Alba de Cerrato	217
Alba de Yeltes	144
Albacastro	25
Albacete	125
Albaida	391
Albaida	391
Albaida del Aljarafe	185
Albal	390

Denominación municipio actual	Página
Albalá	168
Albaladejo	129
Albaladejo (Cuenca). Despoblado	53
Albaladejo del Cuende	53
Albalat de la Ribera	390
Albalat dels Sorells	387
Albalat dels Tarongers	386
Albalate de Cinca	315
Albalate de las Nogueras	53
Albalate de Zorita	117
Albalate del Arzobispo	371
Albalatillo	334
Albanchez de Mágina	85
Albanchez de Mágina	85
Albanchez de Mágina	126
Albares	117
Albares de la Ribera	102
Albarracín	359
Albatana	123
Albatera	395
Albelda	315
Albelda de Iregua	208
Albella	342
Albendea	58
Albentosa	347
Alberca de Záncara, La	62
Alberca, La	143
Alberguería de Valmuza	143
Alberic	388
Alberite	207
Alberite de San Juan	353
Albero Alto	333
Albero Bajo	333
Alberuela de La Liena	313
Alberuela de Tubo	333
Alberuela de Tubo	334
Albeta	355
Albiasu	268
Albillos	25
Albires	89
Albocabe (Aliud). Despoblado	208
Albocàsser	381
Alborache	386
Alboraia/Alboraya	387
Alborea	53

INSTITUTO NACIONAL DE ESTADÍSTICA

Denominación municipio actual	Página
Alborea	125
Alboreca	205
Alborge	371
Albornos	15
Alboy	389
Albudeite	123
Alburquerque	163
Alcabón	129
Alcahozo	64
Alcaine	372
Alcalá de Ebro	354
Alcalá de Guadaíra	185
Alcalá de Gurrea	331
Alcalá de Henares	129
Alcalá de la Selva	359
Alcalá de la Vega	53
Alcalá de Moncayo	353
Alcalà de Xivert	381
Alcalá del Júcar	53
Alcalá del Júcar	125
Alcalá del Obispo	333
Alcalá del Río	185
Alcalá del Valle	76
Alcalá la Real	86
Alcalalí	394
Alcamín (Villalba Alta). Despoblado	347
Alcampell	315
Alcántara	163
Alcantarilla	123
Alcàntera de Xúquer	388
Alcantud	53
Alcañices	90
Alcañices	235
Alcañiz	310
Alcañizo	15
Alcaracejos	49
Alcaraz	136
Alcàsser	390
Alcaudete	83
Alcaudete de la Jara	129
Alcázar de San Juan	129
Alcázar del Rey	58
Alcazarén	231
Alcedo de Alba	89
Alcoba	129

Denominación municipio actual	Página
Alcoba de la Ribera	89
Alcobendas	117
Alcocer (Alberic). Despoblado	388
Alcocer de Planes	393
Alcocero de Mola	25
Alcocero de Mola	42
Alcohujate	58
Alcolea de Calatrava	137
Alcolea de Cinca	315
Alcolea de Tajo	129
Alcolea del Pinar	204
Alcoleja	393
Alcollarín	171
Alconaba	194
Alconada	144
Alconada de Maderuelo	180
Alconchel de Ariza	319
Alconchel de la Estrella	58
Alconera	163
Alcora, L’	381
Alcorcón	117
Alcorisa	309
Alcornocal	143
Alcoroches	60
Alcoy/Alcoi	393
Alcubierre	334
Alcubilla de las Peñas	203
Alcubilla del Marqués	208
Alcublas	385
Alcúdia	393
Alcúdia de Crespins, L’	389
Alcudia de Veo	383
Alcúdia, L’	388
Alcuéscar	167
Alcuetas	89
Alcuneza	205
Aldaba	275
Aldaia	387
Aldatz	268
Aldea de la Valdoncina, La	89
Aldea de San Esteban	206
Aldea de San Miguel	227
Aldea del Cano	164
Aldea del Rey	137
Aldea del Rey Niño	19

INSTITUTO NACIONAL DE ESTADÍSTICA

Denominación municipio actual	Página
Aldea en Cabo	129
Aldea Mora (Graus). Despoblado	363
Aldea, La	25
Aldeacipreste	143
Aldeadávila de la Ribera	143
Aldeadávila de Revilla (Muñoz). Despoblado	143
Aldeagallega	143
Aldealafuente	194
Aldealázaro (Ribota)	182
Aldealba de Hortaces	158
Aldealcardo (Villar del Río). Despoblado	197
Aldealcorvo	177
Aldealengua	143
Aldealengua de Santa María	180
Aldealices	194
Aldealpozo	195
Aldealseñor	194
Aldeamayor de San Martín	227
Aldeanueva	152
Aldeanueva de Barbarroya	129
Aldeanueva de Campomojado	143
Aldeanueva de Ebro	207
Aldeanueva de Figueroa	146
Aldeanueva de la Sierra	143
Aldeanueva de la Sierra (Duplicado)	143
Aldeanueva de la Vera	169
Aldeanueva de Moraña (Sexmo de Covaleda). Despoblado	15
Aldeanueva de San Bartolomé	129
Aldeanueva del Camino	169
Aldeanueva del Campanario	179
Aldeanueva del Codonal	21
Aldeanueva del Monte	181
Aldearrodrigo	143
Aldearrubia	144
Aldeaseca	21
Aldeaseca de Alba	143
Aldeaseca de Armuña	144
Aldeaseca de la Frontera	144
Aldeatejada	143
Aldeavieja de Tormes	143
Aldeavieja, Alquería de (Muñoz). Despoblado	143
Aldehorno	180
Aldehuela	60
Aldehuela	348
Aldehuela de Ágreda	206

Denominación municipio actual	Página
Aldehuela de la Bóveda	143
Aldehuela de la Huelga	144
Aldehuela de las Flores	143
Aldehuela de Liestos	319
Aldehuela de los Guzmanes	144
Aldehuela de Periáñez	193
Aldehuela de Santa Cruz, La	321
Aldehuela de Yeltes	143
Aldehuela de Yeltes	158
Aldehuela del Rincón	196
Aldehuelas, Las	197
Aldeonsancho	177
Aldeonte	179
Aldueso	215
Aldunate	290
Aleje	89
Alentisque	198
Aler	367
Aler	368
Alerre	331
Alesanco	25
Alesón	25
Alfafara	393
Alfajarín	371
Alfambra	359
Alfamén	310
Alfara de la Baronia	386
Alfara del Patriarca	387
Alfaraz de Sayago	235
Alfarnate	77
Alfarnatejo	77
Alfaro	207
Alfarp	388
Alfarrasí	391
Alfauir	390
Alfocea	371
Alfondeguilla	383
Alforque	371
Algaba, La	185
Algar de Mesa	53
Algar de Palancia	386
Algarra	53
Algarrobo	77
Algatocín	76
Algemesí	390

INSTITUTO NACIONAL DE ESTADÍSTICA

Denominación municipio actual	Página
Algimia de Alfara	386
Algimia de Almonacid	383
Alginet	388
Algodre	235
Algora	204
Algorfa	395
Alguazas	123
Alhama de Aragón	319
Alhama de Granada	86
Alhama de Murcia	123
Alhambra	129
Alhaurín de la Torre	75
Alhaurín el Grande	75
Alhóndiga	117
Alía	129
Aliaga	359
Aliaguilla	53
Alicante	395
Alicante/Alacant	394
Alija de la Ribera	89
Alija del Infantado	89
Alija del Infantado	235
Alimán (Ajofrín). Despoblado	132
Alins	364
Alins del Monte	368
Alique	58
Aliseda	164
Aliseda de Tormes, La	151
Aliud	194
Aljucén	167
Alkotz	267
Allande	111
Allende	111
Allendelagua	41
Allepuz	347
Allí	268
Allo	258
Alloz/Allotz	258
Alloza	309
Allué	338
Allueva	325
Almáchar	75
Almadén	140
Almadén de la Plata	185
Almagarinos	102

Denominación municipio actual	Página
Almagro	137
Almajano	194
Almancaya (Gema). Despoblado	235
Almandoz	269
Almansa	125
Almantiga	198
Almanza	90
Almarail	194
Almaraz	169
Almaraz de Duero	213
Almaraz de Duero	235
Almaraz de la Mota (Villardefrades). Despoblado	217
Almarcha, La	53
Almargen	187
Almarza	195
Almarza (Sanchidrián). Despoblado	15
Almarza de Cameros	25
Almàssera	387
Almayate Bajo	77
Almayate Alto	77
Almazán	198
Almázcara	102
Almazora/Almassora	383
Almazorre	314
Almazul	208
Almedíjar	383
Almedina	129
Almeida de Sayago	235
Almenar de Soria	208
Almenara	383
Almenara de Adaja	231
Almenara de Tormes	143
Almendra	143
Almendra	235
Almendral de la Cañada	15
Almendralejo	167
Almiruete	182
Almiserà	390
Almodóvar del Campo	138
Almodóvar del Pinar	53
Almodóvar del Río	49
Almogía	75
Almoguera	117
Almohaja	326
Almoharín	168

INSTITUTO NACIONAL DE ESTADÍSTICA

Denominación municipio actual	Página
Almoines	390
Almolda, La	334
Almonacid (Nepas). Despoblado	198
Almonacid de la Cuba	372
Almonacid de la Sierra	321
Almonacid de Toledo	129
Almonacid de Zorita	117
Almonacid del Marquesado	58
Almoradí	395
Almorox	129
Almudévar	331
Almunia de Doña Godina, La	321
Almunia de San Juan	368
Almunia de San Lorenzo	367
Almunia de Sipán (Sipán). Despoblado	332
Almunia del Romeral, La	332
Almunias de Rodellar, Las	313
Almuniente	334
Almussafes	390
Almuzara	89
Alobras	360
Alocén	117
Álora	75
Aloz (Orbáiz/Orbaitz). Despoblado	289
Alozaina	75
Alpandeire	76
Alpanseque	204
Alparrache	194
Alpartir	321
Alpeñés	325
Alpera	125
Alpuente	385
Alquería d'Asnar, L'	393
Alquería de Cerrecibáñez (Gejuelo del Barro). Despoblado	147
Alqueria de la Comtessa, L'	390
Alquézar	313
Alquité	182
Altable	25
Altarejos	53
Altea	394
Altsasu/Alsasua	271
Aluenda	321
Alustante	60
Alzira	388
Alzórriz	286

Denominación municipio actual	Página
Alzuza	283
Amaiur/Maya	269
Amatos de Alba	143
Amatos de Salvatierra	143
Amátriain	264
Amavida	15
Amaya	25
Amayas	60
Amayuelas de Abajo	217
Amayuelas de Arriba	217
Ambasmestas	102
Ambel	353
Ambrona	205
Ameyugo	25
Amieva	111
Amillano	259
Ampudia	221
Ampuero	40
Amunarrizqueta	264
Amusco	217
Amusquillo	217
Amusquillo	227
Anadón	349
Anahuir	390
Anaya de Alba	144
Anaya de Huebra	143
Anchuela del Campo	60
Anchuela del Pedregal	60
Anciles	364
Ancín/Antzin	256
Andaluz	202
Andavías	235
Andel, O (Vilanova)	68
Andilla	385
Andorra	309
Andosilla	258
Andrade	68
Andricáin, Caserio de (Noáin). Despoblado	285
Andújar	83
Anento	326
Aneto	365
Angosto	25
Anguciana	41
Angüés	332
Anguiano	41

INSTITUTO NACIONAL DE ESTADÍSTICA

Denominación municipio actual	Página
Anguita	204
Anguta (Valgañón). Despoblado	42
Aniés	334
Aniñón	320
Aniz	269
Anna	388
Anocíbar	272
Anotz	276
Anoz	270
Anquela del Ducado	204
Anquela del Pedregal	60
Ansó	337
Ansoáin/Antsoain	274
Antella	388
Antenza	367
Antequera	187
Antigüedad	217
Antillón	333
Antimio de Abajo	89
Antimio de Arriba	89
Antoñán del Valle	89
Antxoritz	284
Anzánigo	340
Añavieja	206
Añézcar	274
Añón de Moncayo	353
Añora	49
Añorbe	273
Añover de Tajo	129
Añover de Tormes	144
Añoza	217
Aoiz/Agoitz	281
Aós/Aos	289
Apiés	332
Aquilué	341
Aquiturráin (Uterga). Despoblado	274
Ara	340
Arabayona de Mógica	153
Aracena	185
Aradillos	215
Aragoncillo	60
Araguás	314
Araguás del Solano	339
Aragüés del Puerto	337
Aramendía	259

Denominación municipio actual	Página
Aranarache/Aranaratxe	255
Arancón	194
Aranda de Duero	40
Aranda de Moncayo	320
Arándiga	321
Arandigoyen/Arandigoien	258
Arandilla del Arroyo	58
Arangozqui (Ayechu). Despoblado	290
Aranguren	285
Arano	267
Arantza	267
Arañuel	382
Arapiles	143
Aras	257
Aras de los Olmos	385
Arasán	364
Arasanz (Valle de la Fueva). Despoblado	314
Arascués	331
Arasilla (Sabiñánigo). Despoblado	341
Aratorés	337
Arazuri	276
Arbaniés	332
Arbeiza	259
Arbeteta	53
Arbizu	271
Árbol (San Lourenzo)	69
Arboniés	290
Arbués	340
Arbujuelo	204
Arcahueja	89
Arcai de Abaixo	71
Arcas	53
Arce	25
Arce/Artzi	288
Arcediano	143
Arcellares del Tozo	25
Arcenillas	235
Arcera	215
Archena	123
Árchez	77
Archidona	187
Arcicóllar	130
Arco, El	143
Arconada	25
Arconada	214

INSTITUTO NACIONAL DE ESTADÍSTICA

Denominación municipio actual	Página
Arcos	25
Arcos de Jalón	208
Arcos de la Cantera	53
Arcos de la Sierra	53
Arcos de las Salinas	347
Arcusa	313
Ardaitz	288
Ardales	187
Ardanaz	283
Ardanaz de Izagaondoa	286
Ardanué	365
Ardanuy	365
Ardaña (Santa María)	71
Ardisa	354
Ardón	89
Ardoncino	89
Ardonsillero	143
Arellano	259
Arén	365
Arén	368
Arenas	77
Arenas	113
Arenas de San Juan	129
Arenillas (Bercero). Despoblado	232
Arenillas de Muñó	25
Arenillas de Riopisuerga	25
Arenillas de Valderaduey	89
Arenillas de Villadiego	25
Arens de Lledó	309
Arenzana de Abajo	25
Arenzana de Arriba	25
Ares	68
Ares del Maestrat	381
Areso	267
Arevalillo	15
Arévalo	21
Arévalo de la Sierra	196
Argamasilla de Alba	129
Argamasilla de Calatrava	137
Arganza	89
Arganza	102
Argañín	235
Argañoso	89
Argavieso	333
Argelita	382

Denominación municipio actual	Página
Argente	348
Argenteiro	102
Argés	129
Argoños	40
Arguedas	293
Arguijo	196
Arguiñano	254
Arguiñáriz	253
Arguis	331
Arguisal	338
Arguisuelas	53
Argujillo	217
Argujillo	235
Argusino. Despoblado	235
Aria	287
Aribe	287
Arielz	290
Ariéstolas	315
Arintero	89
Ariño	371
Arisgotas	129
Arístregui	275
Aristu	290
Aritzu	273
Ariz	275
Ariza	319
Arizala/Aritzala	258
Arizaleta (Leránoz). Despoblado	284
Arizaleta/Aritzaleta	258
Arizcuren/Arizkuren	288
Arizkun	269
Arjona	84
Arjonilla	84
Arlanza	102
Arlanzón	25
Arlegui	277
Arleta	284
Armallones	53
Armenteros	15
Armillas	349
Armunia	89
Arnedillo	25
Arnedo	25
Arnuero	40
Aroche	185

INSTITUTO NACIONAL DE ESTADÍSTICA

Denominación municipio actual	Página
Aróstegui	272
Arquillinos	89
Arquillinos	235
Arquillo (Cañaveral). Despoblado	163
Arraioz	269
Arraitz-Orkín	267
Arraiza	276
Arrancacepas	53
Arrarats	268
Arraso	341
Arraya de Oca	25
Arraya de Oca	41
Arre	270
Arrés	340
Arresa	342
Arriate	76
Arribe	269
Arrieta	288
Arro	314
Arroba de los Montes	129
Arróniz	260
Arroyal	25
Arroyal [de los Carabeos]	215
Arroyo	217
Arroyo de la Encomienda	227
Arroyo de Muñó	25
Arroyo de Salas	25
Arroyo de San Serván	167
Arroyo-Castaño (Mombeltrán). Despoblado	15
Arroyofrío	359
Arroyomolinos	117
Arroyomolinos	167
Arroyomolinos de la Vera	170
Arroyomolinos de León	166
Arruaba (Sabiñánigo). Despoblado	341
Arruazu	271
Arrúbal	208
Arruitz	268
Artáiz	286
Artajo/Artaxo	289
Artajona	263
Artana	383
Artanga	290
Artariáin	264
Artaso (Latre). Despoblado	340

Denominación municipio actual	Página
Artasona	363
Artasona (Ayerbe). Despoblado	340
Artasona del Llano	331
Artavia	259
Artaza	255
Artázcoz	276
Artazu	253
Arteaga	259
Artesa	383
Arteta	276
Arteta (Ezprogui). Despoblado	281
Artica	274
Artieda	290
Artieda	337
Arto	340
Artosilla	341
Artozqui/Artozki	288
Aruej (Villanúa). Despoblado	337
Arués (Perarrúa). Despoblado	363
Arzoz	254
Asarta	253
Ascara	339
Ascaso	344
Asiáin	276
Asieso	339
Asín	354
Asín de Broto	343
Asiturri (Irotz). Despoblado	284
Askarraga	270
Asnoz (Espoz/Espotz). Despoblado	288
Aso de Sobremonte	338
Aspariegos	236
Aspe	395
Asperilla (Casas del Castañar). Despoblado	169
Aspurz	282
Asque	313
Asso-Veral	337
Astande	71
Astitz	268
Astorga	90
Astráin	277
Astudillo	25
Astudillo	217
Astudillo (Rasueros). Despoblado	21
Asún (Aso de Sobremonte). Despoblado	338

INSTITUTO NACIONAL DE ESTADÍSTICA

Denominación municipio actual	**Página**
Ataguás, Pardina de (Jaca). Despoblado	337
Atajate	76
Atalaya	163
Atalaya del Cañavate	63
Atalaya, La	159
Atallu	269
Atapuerca	25
Atapuerca	44
Ataquines	231
Atarés	340
Atauta	206
Atea	319
Ateca	319
Atondo	275
Atós Alto (Sabiñánigo). Despoblado	341
Atzeneta d'Albaida	391
Atzeneta del Maestrat	381
Audanzas del Valle	89
Aulet (Sopeira). Despoblado	365
Auñón	117
Aurín	339
Auritz/Burguete	273
Auritz/Burguete	281
Aurizberri/Espinal	288
Ausejo	208
Ausejo de la Sierra	194
Ausines, Los	30
Autilla del Pino	217
Autillo de Campos	217
Autol	209
Auza	267
Avedillo de Sanabria	235
Aveinte	15
Avellaneda	143
Avellaneda del Ibor, La (Castañar de Ibor). Despoblado	129
Avellanosa de Muñó	25
Avellanosa de Rioja	41
Avellanosa del Páramo	25
Aviados	89
Ávila	15
Avilés	111
Avililla de la Sierra	143
Ayacor	389
Ayamonte	187
Ayanz/Aiantz	289

Denominación municipio actual	Página
Ayechu	290
Ayegui/Aiegi	259
Ayera	332
Ayerbe	331
Ayerbe de Broto (Broto). Despoblado	343
Ayés (Navasa). Despoblado	340
Ayesa	281
Aylagas	197
Ayllón	182
Aylloncillo	194
Ayna	136
Ayódar	382
Ayoluengo	25
Ayoó de Vidriales	235
Ayora	388
Ayuela	217
Ayuelas	25
Azadinos	98
Azagra	258
Azaila	372
Azanuy	368
Azanza	255
Azapiedra (Villar del Ala). Despoblado	196
Azara	333
Azcamellas	204
Azcona/Aizkoa	258
Azkarate	269
Azlor	313
Azmesnal, El (Moraleja de Sayago). Despoblado	237
Aznalcázar	185
Aznalcóllar	185
Azofra	41
Azoz	270
Azpa	283
Azparren	288
Azpe (Bentué de Nocito). Despoblado	331
Azpilkueta	269
Azpirotz y Lezaeta	268
Ázqueta	260
Azuaga	166
Azuara	327
Azuébar	383
Azuelo	257
Azuer (Figueruelas). Despoblado	354
Azután	129

INSTITUTO NACIONAL DE ESTADÍSTICA

Denominación municipio actual	Página
B	
Babilafuente	146
Babío (Santa Marta)	69
Bacamorta	363
Badaguás	339
Badaín	344
Badajoz	163
Badarán	42
Bádenas	325
Badilla	235
Badostáin	283
Badules	326
Baélls	368
Baena	49
Baeza	84
Bafaluy (la Puebla de Fantova). Despoblado	366
Báguena	326
Bagüés	337
Baguesté (Valle del Rodellar). Despoblado	313
Bahillo	214
Bailén	83
Bailo	340
Baiona	67
Baiona (Santa María P.)	67
Bakaiku	271
Balaguera	139
Balazote	136
Balbacil	203
Balbarda	15
Balbases, Los	26
Balboa	92
Balboa	92
Balboa	95
Balboa	103
Balconchán	326
Baldellou	368
Ballabriga	367
Ballariáin	274
Ballestar	381
Ballestero, El	136
Ballesteros de Calatrava	137
Ballobar	316
Balluncar	198
Balones	393

Denominación municipio actual	Página
Baltanás	217
Bamba	235
Banaguás	339
Banariés	331
Banastás	331
Banastón	314
Bandaliés	332
Bandoxa	69
Bandrés (Baraguás). Despoblado	339
Baniel	198
Banyeres de Mariola	393
Bañares	42
Bañeza, La	90
Bañobárez	146
Bañobárez	158
Bañón	325
Baños de Calzadilla del Campo	145
Baños de Cerrato	218
Baños de la Encina	84
Baños de Ledesma	145
Baños de Montemayor	145
Baños de Río Tobía	42
Baños de Rioja	42
Baños de Tajo	60
Bañuelos de Bureba	27
Bañuelos del Rudrón	26
Baquedano	255
Bara	331
Baraguás	339
Barahona de Fresno	180
Baraibar	268
Barajas de Melo	58
Barallobre	68
Baranguá	340
Barañáin/Barañain	277
Baraona	208
Barásoain	263
Barasona. Despoblado	366
Barbadillo	144
Barbadillo del Mercado	26
Barbadillo del Pez	26
Barbalimpia	54
Barbalos	144
Bárbalos (Duplicado)	144
Barbarin	260

INSTITUTO NACIONAL DE ESTADÍSTICA

Denominación municipio actual	Página
Barbaruéns	364
Barbastro	313
Barbatona	205
Barbenuta	338
Bárboles	355
Barbolla	179
Barbolla, La	200
Barbués	333
Barbuñales	333
Barca	208
Bárcabo	314
Barcarrota	163
Barcebal	199
Barcebalejo	205
Barceíno	145
Bárcena de Bureba	26
Bárcena de la Abadía	102
Bárcena del Monasterio	113
Bárcena del Río. Despoblado	102
Barceo	145
Barchín del Hoyo	63
Barcial de la Loma	219
Barcial de la Loma	227
Barcience	130
Barco de Ávila, El	145
Bardallur	355
Baredo (Santa María P.)	67
Bareyo	40
Bargas	130
Bargelas	106
Bargota	257
Bariáin	263
Barillas	293
Baríndano	255
Barjacoba	96
Barjas	92
Barjas	92
Barjas	103
Barjas	103
Barluenga	332
Barós	340
Barra, A	238
Barracas	384
Barrachina	325
Barraco, El	15

Denominación municipio actual	Página
Barrado	169
Barrantes (San Andrés P.)	67
Barrax	136
Barregas	144
Barreras	145
Barrio de Díaz Ruiz	26
Barrio de la Tercia	90
Barrio de Muñó	26
Barrio de Primout	97
Barrio de Primout	105
Barrio de San Felices	26
Barrio de San Pedro	219
Barrio de Santa María	219
Barriolucio	26
Barrio-Panizares	26
Barrios de Bureba, Los	27
Barrios de Colina	27
Barrios de Colina	42
Barrios de Luna, Los	92
Barrios de Luna, Los	93
Barrios de Luna, Los	102
Barrios de Villadiego	26
Barriosuso	27
Barromán	21
Barruecopardo	238
Barruelo	27
Barruelo del Valle	227
Barx	391
Barxeta	389
Basarán (Broto). Despoblado	343
Basconcillos de Muñó (Villangómez). Despoblado	26
Basconcillos del Tozo	26
Bascués (Casbas de Huesca). Despoblado	332
Bascuñana	42
Bascuñana de San Pedro	53
Basongaiz	274
Bastarás	332
Bastida, La	144
Baterno	138
Batres	130
Bayonas (Bienservida). Despoblado	123
Bayonas, Dehesa de (Villarrodrigo). Despoblado	126
Bayos, Los	91
Bea	326
Beamud	53

INSTITUTO NACIONAL DE ESTADÍSTICA

Denominación municipio actual	Página
Bearin	258
Beas de Segura	83
Beasoáin	276
Bécares (Alija del Infantado). Despoblado	91
Becedas	145
Becedillas	16
Beceite	309
Becerril	145
Becerril	182
Becerril de Campos	224
Becerril del Carpio	220
Becilla de Valderaduey	90
Bedmar	85
Beg	125
Begíjar	84
Beintza-Labaien	267
Beire	263
Béjar	145
Bejís	383
Belalcázar	166
Belarra	341
Belascoáin	276
Belbimbre	26
Belchite	372
Beleder	363
Beleña	145
Bèlgida	391
Bellestar	333
Bellestar	366
Bello	326
Bellostas, Las	313
Bellreguard	390
Bellús	391
Belmez	84
Belmonte	54
Belmonte	62
Belmonte (La Hija de Dios). Despoblado	15
Belmonte de Campos	219
Belmonte de Gracián	320
Belmonte de Miranda	111
Belmonte de San José	309
Belmonte de Tajo	117
Belmontejo	54
Belorado	42
Belsierre	343

Denominación municipio actual	Página
Belsué	331
Beltejar	204
Belver de Cinca	315
Belver de los Montes	213
Belver de los Montes	219
Belvís (Olmedo). Despoblado	231
Belvís de la Jara	130
Belvís de Monroy	169
Belzunce	275
Belzunegui (Esteribar). Despoblado	284
Bemantes (Santo Tomé)	69
Bembibre	90
Bembibre	102
Benabarre	367
Benacazón	185
Benadalid	76
Benafarces	213
Benafarces	219
Benafer	383
Benafigos	381
Benagéber	385
Benaguasil	385
Benahavís	76
Benalauría	76
Benalmádena	75
Benamargosa	75
Benamejí	49
Benamejís (Senyera). Despoblado	389
Benamira	205
Benamocarra	77
Benaocaz	76
Benaoján	76
Benaque	75
Benarrabá	76
Benasau	393
Benasque	364
Benassal	381
Benatae	126
Benavente	91
Benavente de Aragón	366
Benavides	90
Benavites	386
Benazolve	90
Bendones	111
Benegiles	235

INSTITUTO NACIONAL DE ESTADÍSTICA

Denominación municipio actual	Página
Benegorri	264
Beneixida	388
Benejúzar	395
Benetússer	387
Beniarbeig	393
Beniardá	394
Beniarjó	390
Beniarrés	393
Beniatjar	391
Benicalaf (Benavites). Despoblado	386
Benicarló	382
Benicolet	391
Benidoleig	393
Benidorm	394
Benifaió	390
Benifairó de la Valldigna	391
Benifairó de les Valls	386
Benifallim	393
Benifaraig	387
Benifóns	365
Benigànim	391
Benigembla	394
Benilloba	393
Benillup	393
Benimàmet–Beniferri	387
Benimantell	394
Benimarfull	393
Benimassot	393
Benimeli	393
Benimodo	388
Benimuslem	388
Benirredrà	390
Benissa	394
Benissanó	385
Benissoda	391
Benissuera	391
Benitandús	383
Benitos	15
Benizar	123
Benlloch	382
Benquerencia	168
Benquerencia de la Serena	172
Bentretea	26
Bentué de Nocito	331
Bentué de Rasal	331

Denominación municipio actual	Página
Bentué de Rasal	340
Beorburu	275
Beortegui	282
Bera	270
Beraiz	273
Beramendi	268
Beranuy	367
Berasáin	272
Beratón	207
Berbegal	313
Berberana	27
Berbinzana	263
Berbusa (Barbenuta). Despoblado	338
Bercero	232
Berceruelo	232
Bercial de Zapardiel	22
Bercianos del Real Camino	91
Bercianos del Real Camino	227
Bercimuel	178
Bercimuelle	15
Bercimuelle	19
Berdejo	320
Berdillo (San Lourenzo)	71
Berdún	340
Berfull	389
Berganúy	367
Bergasa	27
Bergasillas Bajera	202
Bergasillas Somera	202
Berge	309
Bergondo	68
Bergosa (Castiello de Jaca). Despoblado	339
Bergua	343
Beriáin	277
Berlanas, Las	15
Berlanga	166
Berlanga de Duero	199
Berlanga del Bierzo	102
Bermellar	146
Bermellar	158
Bermillo de Sayago	237
Berninches	117
Bernoy	144
Bernués	340
Bernuy-Salinero	15

INSTITUTO NACIONAL DE ESTADÍSTICA

Denominación municipio actual	Página
Bernuy-Zapardiel	15
Bérquiz	264
Berrioplano	274
Berriosuso	274
Berriozar	274
Berrocal de Huebra	144
Berrocal de la Espinera	145
Berrocal de Padierno, Alquería de (Ledesma). Despoblado	144
Berrocal de Salvatierra	145
Berrocalejo	16
Berrocalejo de Aragona	15
Berroeta	269
Berroy (Fiscal). Despoblado	342
Berroya	290
Berrueces	95
Berrueces	219
Berrueces	227
Berrueco	326
Bértoa (Santa María)	71
Beruete	268
Berzocana	171
Berzosa	208
Berzosa de Bureba	27
Besande	219
Bescansa (Jaca). Despoblado	339
Bescós de Garcipollera	337
Bescós de Serrablo (Aineto). Despoblado	341
Beselga	386
Besiáns	363
Bespén	332
Bestué	343
Betanzos	68
Betarrés	27
Betelu	269
Bétera	385
Betés de Sobremonte	338
Betesa	365
Beteta	53
Betorz	314
Betxí	383
Beunza	272
Bezares	27
Bezas	360
Biar	393
Biascas de Obarra	363

Denominación municipio actual	Página
Biascas de Obarra	367
Bibiles	365
Bibiles	365
Bicorp	388
Bidaurreta	276
Biel	354
Bielsa	343
Bienservida	85
Bienservida	136
Bienvenida	166
Bierge	333
Biescas	341
Biescas	363
Bigüezal	290
Bijuesca	320
Bimenes	111
Bimón	215
Binaced	315
Binacua	340
Binéfar	315
Biniés	340
Binué	340
Binueste (Sabiñánigo). Despoblado	342
Biota	355
Bisaurri	364
Biscarrués	331
Bisimbre	353
Biskarreta-Gerandiain	288
Biurrun	273
Blacha	15
Blacos	200
Blanca	123
Blanca	124
Blancas	326
Blascomillán	15
Blasconuño de Matacabras	21
Blascosancho	15
Blecua	332
Blesa	349
Bliecos	194
Blocona	204
Boada	158
Boada de Campos	217
Boada de Villadiego	26
Boadilla	158

INSTITUTO NACIONAL DE ESTADÍSTICA

Denominación municipio actual	Página
Boadilla de Rioseco	218
Boadilla del Monte	117
Boal	111
Bobadilla	42
Bobadilla del Campo	146
Bobadilla del Campo	219
Bobadilla. Despoblado	16
Boca de Huérgano	100
Bocacara	158
Bocairent	391
Boceguillas	179
Bocigas	231
Bocigas de Perales	180
Bodonal de la Sierra	185
Boebre	68
Boecillo	228
Boeza	103
Bogajo	158
Bogarra	136
Bohodón, El	16
Bohoyo	146
Boixar	381
Bolaños de Calatrava	137
Bolaños de Campos	90
Bolaños de Campos	218
Bolaños de Campos	219
Bolbaite	388
Bolea	334
Bólliga	53
Bollullos de la Mitación	185
Bolmir	215
Boltaña	344
Bolturina (Secastilla). Despoblado	363
Bolulla	394
Bonansa	365
Boniches	54
Bonilla	58
Bonilla de la Sierra	16
Bonillo, El	136
Bonillos	90
Bono	365
Bonrepòs i Mirambell	387
Boñar	93
Boñar	93
Boñar	93

Denominación municipio actual	Página
Boñar	93
Boñar	93
Boñices	194
Boós	199
Boquiñeni	353
Borau	337
Borbotó	387
Borchicayada	198
Bordalba	319
Bordeje	198
Bordón	309
Borge, El	75
Borja	355
Borjabad	198
Bormate	54
Bormujos	185
Borobia	208
Borox	117
Borrastre	342
Borrenes	103
Borrés	339
Borriana/Burriana	383
Borrifáns (San Pedro)	68
Borriñas (Florida de Liébana). Despoblado	144
Borriol	382
Botaya	340
Botija	168
Botorrita	372
Bouzas	90
Bouzas	102
Bouzas (Vigo)	67
Bóveda de Castro (Aldehuela de la Bóveda). Despoblado	144
Bóveda de Toro, La	213
Bóveda del Río Almar	15
Boya	235
Bozoó	27
Brabos	15
Bragade (San Mamede)	68
Braña, La	90
Braña, La	104
Brates	68
Bravo, El (El Casar de Escalona). Despoblado	130
Brazatortas	138
Brazuelo	90
Brea de Aragón	321

INSTITUTO NACIONAL DE ESTADÍSTICA

Denominación municipio actual	Página
Brea de Tajo	117
Breamo (San Miguel)	68
Brenes	185
Bretún	197
Brías	202
Bribes (San Cipriano)	69
Brieva de Cameros	208
Brieva de Juarros (San Adrián de Juarros)	27
Brincones	145
Briñas	42
Briones	42
Briviesca	27
Brizuela	27
Brizuela	45
Bronchales	360
Bronco, El	145
Broto	343
Brozas	164
Bruis (La Fueva). Despoblado	314
Brujel (Lucillos). Despoblado	130
Brulles	26
Brunete	117
Búbal (Hoz de Jaca). Despoblado	339
Buberos	193
Bubierca	319
Bucesta	203
Buciegas	58
Buenabarba	144
Buenache de Alarcón	54
Buenache de Alarcón	63
Buenache de la Sierra	53
Buenaventura	16
Buenavista	154
Buendía	117
Bueña	348
Buera	313
Buerba	343
Buesa	343
Buesa (Abenilla). Despoblado	341
Buezo	26
Bufali	391
Bugarra	386
Bugedo	27
Buisán	343
Bujalance	49

Denominación municipio actual	Página
Bujaraloz	316
Bujarrabal	204
Bujarrapián (Soliedra). Despoblado	198
Bulbuente	355
Buniel	26
Buñales	334
Buñol	386
Buñuel	293
Buratain	273
Burbáguena	326
Burbia	102
Burceat	315
Burdaspal (Burgui/Burgi). Despoblado	282
Bureta	353
Burgasé (Valle de la Solana). Despoblado	342
Burgo de Ebro, El	372
Burgo de Osma, El	199
Burgo Ranero, El	227
Burgo, El	76
Burgohondo	15
Burgos	25
Burgos (Villafría)	37
Burgos (Villalonquéjar)	37
Burgos (Villayuda o la Ventilla)	37
Burgos. (Gamonal)	30
Burgui/Burgi	282
Burguillos	185
Burguillos de Toledo	130
Burjamán (Salillas). Despoblado	333
Burjassot	387
Burlada/Burlata	283
Burujón	130
Busdongo de Arbas	91
Busmayor	90
Busmayor	102
Busnadiego	102
Busot	394
Bustamante	215
Bustarga, La	102
Bustasur	215
Buste, El	353
Bustillo de Chaves	218
Bustillo de Chaves	227
Bustillo del Oro	213
Bustillo del Páramo	26

INSTITUTO NACIONAL DE ESTADÍSTICA

Denominación municipio actual	Página
Bustillo del Páramo de Carrión	214
Busto de Bureba	27
Buyelgas	364
Buyeres	112
C	
Cabaco, El	148
Caballera	315
Cabanas	68
Cabanes	382
Cabanillas	91
Cabanillas	103
Cabanillas	208
Cabanillas	293
Cabañas de Castilla, Las	220
Cabañas de Ebro	354
Cabañas de la Dornilla	103
Cabañas de la Sagra	130
Cabañas de Sayago	236
Cabañas de Yepes	135
Cabañas Raras	93
Cabañas Raras	103
Cabeza de Béjar, La	148
Cabeza de Diego Gómez	147
Cabeza de Framontanos	147
Cabeza del Buey	172
Cabeza del Caballo	147
Cabeza la Vaca	166
Cabeza la Vaca	171
Cabeza Parda, Cortijo de (Carpio de Tajo, El). Despoblado	130
Cabeza, La (Casarrubios del Monte). Despoblado	118
Cabezabellosa	169
Cabezabellosa de la Calzada	146
Cabezarados	137
Cabezas de Alambre	21
Cabezas de Bonilla	16
Cabezas de San Juan, Las	185
Cabezas del Pozo	21
Cabezas del Villar	16
Cabezón de Pisuerga	228
Cabezón de Valderaduey	91
Cabezuela	177
Cabezuela de Salvatierra	148
Cabezuela del Valle	169
Cabizuela	16

Denominación municipio actual	Página
Cabolafuente	319
Caborredondo	28
Cabra	49
Cabra de Mora	348
Cabra del Santo Cristo	85
Cabrales	111
Cabranes	111
Cabrasmalas	147
Cabredo	257
Cabreiros	68
Cabrejas (Abia de la Obispalia). Despoblado	54
Cabrejas del Campo	194
Cabrejas del Pinar	208
Cabrera	147
Cabrerizos	146
Cabreros del Monte	220
Cabreros del Monte	228
Cabrillanes	91
Cabrillanes	93
Cabrillas	158
Cabruñana	113
Cacabelos	93
Cacabelos	103
Cáceres	164
Cachorrilla	148
Cadafresnas	104
Cadalso	163
Cadalso de los Vidrios	131
Cádiz	187
Cadreita	293
Cadrete	372
Cagigal	111
Cajigar	366
Cájol (Valle de la Solana). Despoblado	342
Cala	186
Calabazanos	220
Calaceite	371
Caladrones	366
Calahorra	207
Calamocha	326
Calamocos	103
Calamonte	167
Calanda	310
Calasanz	368
Calasparra	123

INSTITUTO NACIONAL DE ESTADÍSTICA

Denominación municipio actual	Página
Calasparra	124
Calatañazor	200
Calatayud	320
Calatorao	353
Calaveras de Abajo	91
Calcena	353
Caldas de Luna	92
Caldearenas	341
Calderuela	195
Calera de León	166
Calera y Chozas	17
Calera y Chozas	131
Caleruela	17
Càlig	382
Callén	333
Callobre (San Xoán)	68
Callosa d'en Sarrià	394
Callosa de Segura	395
Calmarza	319
Calomarde	359
Calp	394
Calvarrasa de Abajo	146
Calvarrasa de Arriba	146
Calvera	366
Calzada de Béjar, La	148
Calzada de Béjar, La	151
Calzada de Bureba	28
Calzada de Calatrava	137
Calzada de Don Diego	147
Calzada de los Molinos	214
Calzada de Oropesa	17
Calzada de Valdunciel	146
Calzadilla	148
Calzadilla de la Cueza	214
Calzadilla de la Valmuza	147
Calzadilla de los Barros	166
Calzadilla de los Hermanillos	91
Calzadilla de Mendigos, Dehesa de (Membribe de la Sierra). Despoblado	146
Calzadilla del Campo	147
Camañas	348
Camarena	131
Camarena de la Sierra	348
Camarillas	347
Camas	185
Cambil	83

Denominación municipio actual	Página
Cambre	71
Cambrón (Sádaba). Despoblado	355
Cameno	28
Camesa	215
Camino	215
Caminreal	326
Campanario	172
Camparañón	195
Campelo	92
Campelo	103
Campiés (Lupiñén). Despoblado	331
Campilduero, Alquería de (Vitigudino). Despoblado	158
Campillo	136
Campillo de Altobuey	54
Campillo de Aragón	319
Campillo de Arenas	83
Campillo de Deleitosa	169
Campillo de Dueñas	60
Campillo de Llerena	166
Campillo de Ranas	182
Campillo de Salvatierra	148
Campillo, El	230
Campillo, El	348
Campillos	187
Campillos (Belvís de Monroy). Despoblado	169
Campillos-Paravientos	55
Campillos-Sierra	55
Camplongo de Arbas	91
Campo	91
Campo	103
Campo	363
Campo Charro	146
Campo de Criptana	130
Campo de San Pedro	180
Campo del Hospicio	147
Campo Lugar	171
Campo y Santibáñez	91
Campo, El (Sexmo de Sinlabajos). Despoblado	21
Campocerrado	158
Campodarbe	344
Campohermoso	89
Cámpol (Fiscal). Despoblado	342
Camporredondo	195
Camporredondo	197
Camporredondo	228

INSTITUTO NACIONAL DE ESTADÍSTICA

Denominación municipio actual	Página
Camporredondo de Alba	220
Camporrélls	368
Camporrobles	62
Campos	347
Campos, Los	197
Camprovín	29
Camuñas	131
Canaleja	136
Canalejas	91
Canalejas de Peñafiel	220
Canalejas del Arroyo	59
Canales	17
Canales	21
Canales de la Sierra	208
Canales de Molina	60
Canales del Ducado	204
Canals	389
Cancer. Despoblado	368
Candamia, La (León, ciudad)	100
Candasnos	316
Candelario	148
Candeleda	17
Candemuela	91
Candilichera	193
Candín	102
Canedo	92
Canedo	103
Canena	84
Canet d'En Berenguer	386
Canet lo Roig	382
Caneto	367
Canfranc	337
Cangas de Onís	111
Cangas del Narcea	111
Caniás	339
Canillas de Abajo	147
Canillas de Aceituno	77
Canillas de Albaida	77
Canillas de Esgueva	220
Canillas de Río Tuerto	42
Canillas de Torneros	147
Canillejas	147
Canos	193
Canredondo	204
Canseco	91

Denominación municipio actual	Página
Cantabrana	28
Cantagallo	148
Cantalapiedra	148
Cantalojas	182
Cantalpino	148
Cantalucía	196
Cantaracillo	16
Cantavieja	359
Cantejeira	103
Cantillana	186
Cantiveros	16
Cañada de Calatrava	137
Cañada de Verich, La	359
Cañada del Hoyo	55
Cañada Juncosa	63
Cañada Vellida	347
Cañamaque	200
Cañamares	55
Cañamero	171
Cañardo (Sabiñánigo). Despoblado	342
Cañas	42
Cañas	68
Cañaveral	164
Cañaveral de León	166
Cañaveral de León	171
Cañaveras	55
Cañaveruelas	59
Cañavete, El	63
Cañeda	215
Cañedino	146
Cañedo de las Dueñas	147
Cañete	55
Cañete de las Torres	49
Cañicera	201
Cañizal	213
Cañizar de Amaya	28
Cañizar de Argaño	28
Cañizar del Olivar	309
Cañizares	54
Cañizares, Dehesa de (Corduente). Despoblado	60
Caparroso	263
Capdesaso	334
Capella	366
Capilla	138
Capillas	220

INSTITUTO NACIONAL DE ESTADÍSTICA

Denominación municipio actual	Página
Carabantes	208
Carabias	180
Caracena	201
Caracena del Valle (Castillejo del Romeral). Despoblado	59
Caracenilla	59
Caracuel de Calatrava	137
Caravaca de la Cruz	123
Caravaca de la Cruz	124
Caravia	111
Carazuelo	193
Carbajal de la Legua	90
Carbajales de Alba	93
Carbajales de Alba	236
Carbajo	163
Carbajosa	91
Carbajosa	97
Carbajosa	236
Carbajosa de Armuña	146
Carbajosa de la Sagrada	146
Carbellino	236
Carbonera	29
Carboneras de Guadazaón	55
Carcaboso	148
Carcabuey	49
Carcaixent	388
Cárcar	260
Carcastillo	293
Carcedo de Bureba	28
Carcedo de Burgos	27
Carcelén	125
Càrcer	388
Cardejón	193
Cárdenas	28
Cardenete	55
Cardeñadijo	27
Cardeñajimeno	27
Cardeñosa	16
Cardeñosa de Volpejera	214
Cardeñuela Riopico	27
Cardiel de los Montes	17
Cardiel, El	228
Carenas	319
Cargamancos (Villanueva del Conde). Despoblado	148
Cariñena	327
Carlet	388

Denominación municipio actual	Página
Carmeldo	148
Carmena	118
Cármenes	91
Carmona	188
Carmonita	168
Carnero	147
Carpesa	387
Carpio	230
Carpio de Azaba	146
Carpio de Tajo, El	131
Carpio Medianero	148
Carpio, El	49
Carracedelo	103
Carracedo de Compludo	103
Carracedo del Monasterio	89
Carrandi	111
Carranque	139
Carrascal	220
Carrascal de Barregas	147
Carrascal de Olmillos (Almenara de Tormes). Despoblado	148
Carrascal de Pericalvo	147
Carrascal de Sanchiricones	147
Carrascal de Velambélez	147
Carrascal del Asno	147
Carrascal del Obispo	148
Carrascal del Río	179
Carrascalejo	131
Carrascalejo de Huebra	147
Carrascalejo, El	168
Carrascalino	147
Carrascalino	147
Carrasco	147
Carrascosa	54
Carrascosa de Abajo	201
Carrascosa de Arriba	201
Carrascosa de la Sierra	208
Carrascosa del Campo	59
Carrascosilla (Huete). Despoblado	59
Carreño	111
Carrera, La	96
Carreros	147
Carrias	29
Carriches	131
Carrícola	391
Carrión de Calatrava	137

INSTITUTO NACIONAL DE ESTADÍSTICA

Denominación municipio actual	Página
Carrión de los Condes	214
Carrioncillo (Villaverde de Medina). Despoblado	230
Carrizo de la Ribera	91
Carrizo de la Ribera	93
Carrizosa	130
Cartagena	123
Cartajima	76
Cártala	144
Cártama	75
Cartirana	338
Casa Coll (Arén). Despoblado	367
Casabermeja	75
Casafranca	148
Casaio	92
Casalarreina	42
Casalgordo	130
Casanova	180
Casar de Cáceres	164
Casar de Escalona, El	131
Casar de Palomero	148
Casar de Talavera, El	131
Casar, El	148
Casarabonela	75
Casares	76
Casarrubios del Monte	117
Casarrubuelos	117
Casas de Arcas (Laspaúles). Despoblado	365
Casas de Benítez	62
Casas de Don Antonio	168
Casas de Don Gómez	148
Casas de Don Gómez	148
Casas de Garcimolina	55
Casas de la Ribera (Montanuy). Despoblado	365
Casas de Millán	169
Casas de Monleón	146
Casas de Reina	166
Casas de Santa Cruz	63
Casas del Castañar	169
Casas del Conde, Las	148
Casas del Monte	169
Casas del Puerto	16
Casas del Puerto	16
Casas, Las	138
Casas, Las (Muñochas). Despoblado	18
Casasana	59

Denominación municipio actual	Página
Casasbuenas	130
Casaseca de Campeán	236
Casaseca de las Chanas	236
Casas-Ibáñez	55
Casas-Ibáñez	125
Casasimarro	63
Casasola	16
Casasola de Arión	213
Casasola de la Encomienda	147
Casatejada	169
Casavieja	17
Casbas de Huesca	332
Casbas de Jaca (Oliván). Despoblado	338
Cascajares	181
Cascajares de Bureba	28
Cascajosa	194
Cascante	293
Cascante del Río	359
Cascantes	91
Cáseda	281
Casería del Santuario de Carrasconte (Cabrillanes). Despoblado	91
Caserras del Castillo	368
Casetas	355
Casillas	17
Casillas de Coria	148
Casillas del Puerto (Rinconada). Despoblado	147
Casla	177
Caso	111
Caspe	371
Castalla	393
Castanesa	365
Castañar, El	131
Castañares	27
Castañares de las Cuevas	29
Castañares de Rioja	42
Castañeda	146
Castañeiras	103
Castañoso	103
Castarlenas (Graus). Despoblado	366
Castarné	365
Castejón	59
Castejón de Alarba	319
Castejón de Arbaniés	332
Castejón de las Armas	319
Castejón de Miedes (Mara). Despoblado	320

INSTITUTO NACIONAL DE ESTADÍSTICA

Denominación municipio actual	Página
Castejón de Monegros	334
Castejón de Sobrarbe	314
Castejón de Sos	364
Castejón de Tornos	326
Castejón de Valdejasa	354
Castejón del Campo	193
Castejón del Puente	313
Castel de Cabra	347
Castelflorite	315
Castell de Cabres	381
Castell de Castells	394
Castell de Guadalest, El	394
Castellanos	91
Castellanos	103
Castellanos de Bureba	28
Castellanos de Castro	28
Castellanos de la Sierra (Arévalo de la Sierra). Despoblado	196
Castellanos de Moriscos	146
Castellanos de Villiquera	146
Castellanos de Zapardiel	21
Castellanos del Campo (Villar del Campo). Despoblado	195
Castellar	85
Castellar (Valle de la Solana). Despoblado	342
Castellar de la Muela	60
Castellar de Santiago	130
Castellar, El	348
Castellazo	313
Castellfort	381
Castellnovo	383
Castelló de Rugat	391
Castellón de la Plana/Castelló de la Plana	383
Castellonet de la Conquesta	390
Castellote	60
Castellote	309
Castelnou	371
Castelserás	310
Castelvispal	347
Castielfabib	385
Castiello de Guarga	341
Castiello de Jaca	337
Castigaleu	366
Castil de Carrias	29
Castil de Carrias	42
Castil de Lences	28

Denominación municipio actual	Página
Castil de Peones	28
Castil de Tierra	194
Castil de Vela	220
Castilblanco	16
Castilblanco	131
Castilblanco de los Arroyos	185
Castildelgado	38
Castildelgado	42
Castilfalé	92
Castilforte	59
Castilfrío de la Sierra	194
Castiliscar	354
Castillazuelo	313
Castilleja de Guzmán	185
Castilleja de la Cuesta	185
Castilleja del Campo	185
Castillejo de Evans	148
Castillejo de Huebra (Muñoz). Despoblado	147
Castillejo de Iniesta	64
Castillejo de Mesleón	178
Castillejo de Robledo	208
Castillejo de Yeltes	147
Castillejo del Romeral	59
Castillejo-Sierra	54
Castillo	40
Castillo de Garcimuñoz	55
Castillo de las Guardas, El	185
Castillo de Locubín	83
Castillo de Locubín	86
Castillo de Villamalefa	382
Castillo del Pla	368
Castillo-Albaráñez	55
Castillones (Ainsa). Despoblado	341
Castillonroy	368
Castillonuevo	282
Castilnuevo	60
Castilruiz	207
Castilsabás	332
Castiltierra	181
Castralvo	348
Castraz	158
Castrecías	28
Castrejón de la Peña	220
Castril	85
Castrillejo (Villahán). Despoblado	220

INSTITUTO NACIONAL DE ESTADÍSTICA

Denominación municipio actual	Página
Castrillejo de la Olma	214
Castrillo de Don Juan	220
Castrillo de la Guareña	213
Castrillo de la Reina	28
Castrillo de la Ribera	91
Castrillo de la Vega	181
Castrillo de las Piedras	91
Castrillo de Murcia	28
Castrillo de Onielo	220
Castrillo de Riopisuerga	220
Castrillo de Rucios	27
Castrillo de Sepúlveda	179
Castrillo de Villavega	220
Castrillo del Condado	91
Castrillo del Haya	215
Castrillo del Monte	103
Castrillo del Val	27
Castrillón	111
Castrillo-Tejeriego	228
Castro	201
Castro la Lomba	91
Castro (Alfondeguilla). Despoblado	383
Castro (La Puebla de Castro). Despoblado	363
Castro del Río	49
Castro Enríquez	147
Castro, El	91
Castro, El	103
Castrobol	92
Castrobol	228
Castrocalbón	92
Castrocit (Calvera). Despoblado	366
Castrocontrigo	92
Castrodeza	228
Castrofuerte	91
Castrojeriz	28
Castrojeriz (Barrio de Santa María)	26
Castrojimeno	179
Castromembibre	213
Castromembibre	220
Castromocho	220
Castromocho	228
Castromonte	228
Castromorca	28
Castronuevo	236
Castronuevo de Esgueva	228

Denominación municipio actual	Página
Castronuevo de los Arcos	91
Castronuño	213
Castronuño	220
Castropodame	103
Castropol	111
Castroponce	220
Castroquilame	104
Castroserna de Abajo	177
Castroserna de Arriba	177
Castroserracín	179
Castrotierra de Valmadrigal	91
Castro-Urdiales	40
Castro-Urdiales	41
Castro-Urdiales (Barrio Campijo)	40
Castrovega de Valmadrigal	91
Castroverde	146
Castroverde de Campos	220
Castrovido	28
Castroviejo	28
Castuera	172
Casuar, El (Montejo de la Vega de la Serrezuela). Despoblado	181
Catadau	388
Catarroja	387
Catí	381
Catral	395
Caudé	348
Caudete de las Fuentes	62
Caudete de las Fuentes	392
Caudiel	383
Cavia	28
Cayón	71
Cayuela	28
Cazalegas	131
Cazalilla	83
Cazalla de la Sierra	186
Cazanuecos	92
Cazo	111
Cazorla	85
Cazurra	236
Cea	220
Cebolla	130
Cebreros	17
Cebrones del Río	101
Cecebre (San Salvador)	68
Ceclavín	163

INSTITUTO NACIONAL DE ESTADÍSTICA

Denominación municipio actual	Página
Cedeira	68
Cedeira (San Andrés P.)	67
Cedillo de la Torre	180
Cedillo del Condado	139
Cedrillas	347
Cehegín	123
Cehegín	124
Ceinos de Campos	220
Ceinos de Campos	228
Celada de la Torre	27
Celada de los Calderones	215
Celada del Camino	28
Celada Marlantes	215
Celadas	348
Celadas, Las	28
Celadilla-Sotobrín	27
Celas (Santa María)	71
Celigüeta	286
Cella	348
Cellorigo	29
Cemboráin	286
Cembranos	102
Cemprón	146
Cenarbe (Villanuá). Despoblado	339
Cenegro	182
Cenicero	29
Ceniceros (Sargentes de la Lora). Despoblado	39
Cenicientos	131
Cenizate	55
Cenizate	125
Centenera	366
Centenera de Andaluz	202
Centenera del Campo	198
Centenero	340
Centerrubio (Calvarrasa de Abajo). Despoblado	146
Cepeda	148
Cepeda la Mora	17
Cerbón	203
Cerca, La	44
Cerdà	389
Cerdelo	69
Cerdido	68
Cerdigo	40
Cereceda	40
Cereceda	54

Denominación municipio actual	Página
Cereceda de la Sierra	148
Cerecinos de Campos	102
Cerecinos del Carrizal	236
Ceresola	341
Ceresuela (Valle de Vió). Despoblado	343
Cerezal de Peñahorcada	147
Cerezal de Puertas	148
Cerezal de Sanabria	236
Cerezal de Tremor	107
Cerezo	148
Cerezo de Abajo	178
Cerezo de Arriba	178
Cerezo de Río Tirón	44
Cerler	364
Cernada	102
Cernecina	236
Cerneda	68
Cernégula	27
Cerollera, La	309
Cerralbo	158
Cerratón de Juarros	29
Cerréncano (Guíndano). Despoblado	290
Cerro de Andévalo, El	185
Cerro, El	149
Certurant (Torre de la Ribera). Despoblado	366
Cerulleda	102
Cervatos	215
Cervatos de la Cueza	220
Cervera de la Cañada	320
Cervera de los Montes	131
Cervera de Pisuerga	220
Cervera del Llano	59
Cervera del Maestre	382
Cervera del Rincón	325
Cervera del Río Alhama	207
Cerveruela	325
Cervillego de la Cruz	230
Céspedes	29
Cespedosa de Agadones	158
Cespedosa de Tormes	17
Cesuras	68
Cetina	319
Ceutí	123
Cevico de la Torre	220
Cevico Navero	220

INE INSTITUTO NACIONAL DE ESTADÍSTICA

Denominación municipio actual	Página
Chaherrero	16
Chamartín	17
Chana de Somoza	103
Chana, La	104
Chandevillar	103
Chano	103
Chaorna	204
Charo	314
Chavaler	196
Checa	60
Chella	388
Chelva	385
Chequilla	60
Chera	60
Chércoles	209
Cheste	386
Cheto (Bierge). Despoblado	313
Chía	364
Chibluco	332
Chiclana de Segura	83
Chilches/Xilxes	383
Chillarón de Cuenca	54
Chillarón del Rey	59
Chillón	49
Chimillas	331
Chinchilla de Monte-Aragón	125
Chiprana	371
Chiro (Partido de Benabarre). Despoblado	367
Chisagues	343
Chiva	386
Chodes	320
Chodos/Xodos	381
Chóvar	383
Chozas de Canales	130
Chucena	185
Chucena	185
Chueca	132
Chulilla	385
Chumillas	54
Ciadoncha	28
Ciadueña	198
Ciáurriz	272
Cida, La	151
Cidamón	44
Cidones	195

Denominación municipio actual	Página
Ciellas (Valle de Bardagi). Despoblado	363
Cierva, La	55
Cieza	123
Cieza	124
Cigales	228
Ciganda	272
Cigudosa	208
Ciguñuela	228
Cihuela	208
Cihuri	44
Cíldoz	270
Cillán	16
Cillanueva	101
Cillas	60
Cillas (Bergua). Despoblado	343
Cilleros	163
Cilleros de la Bastida	146
Cilleros el Hondo	146
Cilleruelo	136
Cilleruelo de San Mamés	180
Cilloruelo	146
Cimanes del Tejar	101
Cimballa	319
Cinco Olivas	371
Cinco Villas	181
Cinctorres	381
Cintruénigo	293
Cipérez	147
Cirat	382
Cirauqui/Zirauki	254
Cirés	365
Ciria	208
Ciriñuela	28
Ciriza/Ziritza	276
Ciruela	208
Ciruelos	130
Ciruelos	179
Cirueña	28
Cirujales del Río	194
Cirujeda	347
Ciscar	368
Cisla	17
Cisneros	220
Cistierna	92
Cistierna	93

INSTITUTO NACIONAL DE ESTADÍSTICA

Denominación municipio actual	Página
Citores del Páramo	28
Ciudad Real	138
Ciudad Rodrigo	158
Cizur	277
Cizur Menor	277
Clamosa	315
Claravalls (Partido de Benabarre). Despoblado	367
Clares	204
Clarés de Ribota	320
Clavijo	208
Cobatillas	359
Cobertelada	198
Cobeta	208
Cobisa	130
Cobos de Cerrato	220
Cobos junto a la Molina	27
Cobrana	91
Coca de Alba	148
Coca de Huebra	147
Cocentaina	393
Coculina	28
Codes	204
Codo	372
Codoñera, La	309
Codorniz	21
Codos	321
Cofiñal	91
Cofita	315
Cofrentes	388
Cogollos	28
Cogullada	388
Coín	75
Coirós	68
Cojóbar	27
Cojos de Robliza	147
Colantres	68
Colata (Montaverner). Despoblado	391
Colilla, La	16
Colinas del Campo de Martín Moro	103
Colindres	40
Colladas, Las	364
Colladico, El	325
Collado de Contreras	16
Collado de la Vera	169
Collado de Yeltes	147

Denominación municipio actual	Página
Collado, El	203
Collados	54
Collados	325
Cólliga (Cuenca)	54
Colliguilla (Cuenca)	54
Colls (Puente de Montañana). Despoblado	367
Colmenar	75
Colmenar de Montemayor	148
Columbrianos	103
Colunga	111
Colungo	313
Comparacoces (Rebollar). Despoblado	196
Cómpeta	77
Compludo	89
Compludo	103
Concha	60
Conchel	315
Concud	348
Condado de Castilnovo	179
Condado de Treviño	37
Congosto	28
Congosto	91
Congosto	103
Congosto de Valdavia	220
Conquezuela	205
Conquista	49
Conquista de la Sierra	171
Constantina	186
Constanzana	21
Consuegra	131
Consuegra de Murera	177
Contamina	319
Coquilla de Juan Vazquez, Finca (Las Veguillas). Despoblado	146
Corbalán	348
Corbatón	325
Corbera	390
Corbillos de la Sobarriba	91
Corchuela	17
Córcoles	59
Córdoba	49
Cordobilla	277
Cordobilla (Papatrigo). Despoblado	16
Cordobilla de Lácara	168
Cordovilla	148
Cordovilla la Real	28

INSTITUTO NACIONAL DE ESTADÍSTICA

Denominación municipio actual	Página
Cordovín	28
Corduente	60
Corella	293
Coreses	236
Coria	148
Coria del Río	185
Cornago	208
Cornellana	113
Cornudilla	28
Corona, La (Santa Liestra). Despoblado	368
Coronada, La	172
Coronil, El	185
Corporales	42
Corporario	147
Corral de Almaguer	131
Corral de Ayllón	182
Corral de Calatrava	137
Corral de Garcíñigo	146
Corral Rubio (Aldeanueva de Barbarroya). Despoblado	131
Corralejo	28
Corrales del Vino	236
Cortegana	185
Cortelazor	185
Cortes	293
Cortés	76
Cortes de Aragón	347
Cortes de Arenoso	382
Cortes de Pallás	388
Cortes de Tajuña	204
Cortiguera	27
Cortiguera	91
Cortiguera	103
Cortijos del Marqués (Quesada). Despoblado	85
Cortillas (Bergua). Despoblado	343
Cortina, La	111
Cortiñán (Santa María)	68
Cortos	193
Cortos de la Sierra	146
Cortos, Los	178
Corullón	92
Corullón	103
Corumbela	77
Coruña, A	71
Coruña, A	71
Corvarachinas, Las (Bielsa). Despoblado	343

Denominación municipio actual	Página
Corvera de Asturias	111
Cos	68
Cosa	325
Coscojuela de Fantova	315
Coscojuela de Sobrarbe	314
Coscullano	332
Coscurita	198
Coslada	117
Cospedal	91
Costana, La	215
Costeán	315
Costoya	68
Cosuenda	325
Cotanes del Monte	220
Cótar	27
Cotes	389
Cotillas	85
Cotillas	136
Cotillas Antigua	123
Couto Pequeno, O	68
Covaleda	195
Covanera	27
Covarrubias	28
Covarrubias	198
Covelo, (Santiago, P.)	67
Coves de Vinromà, Les	382
Cox	395
Cozcurrita	236
Crecente	67
Crecente	238
Cregenzán	315
Crémenes	92
Crémenes	93
Crespos	16
Crespos (Los Cerralbos). Despoblado	131
Cretas	309
Crevillent	395
Criales	29
Cristóbal	157
Crivillén	309
Cuacos de Yuste	170
Cuadrilleros	154
Cuadrilleros de los Dieces	154
Cuadros	92
Cuadros	97

INSTITUTO NACIONAL DE ESTADÍSTICA

Denominación municipio actual	Página
Cuaña, La	111
Cuarte	334
Cuarte de Huerva	372
Cuaya	113
Cuba, La	359
Cubas de la Sagra	117
Cubel	319
Cubilla	208
Cubillas de Arbás	91
Cubillas de Santa Marta	229
Cubillas del Pinar	205
Cubillejo de la Sierra	60
Cubillejo del Sitio	60
Cubillinos	105
Cubillo del Butrón	27
Cubillo del Campo	29
Cubillo del César	29
Cubillo, El	55
Cubillos	236
Cubillos (Cubilla). Despoblado	196
Cubillos del Sil	92
Cubillos del Sil	103
Cubla	348
Cubo de Benavente	236
Cubo de Bureba	28
Cubo de Don Sancho, El	147
Cubo de Hogueras	194
Cubo de la Sierra	195
Cubo de la Solana	194
Cucalón	326
Cuelgamures	220
Cuéllar	220
Cuéllar de la Sierra	194
Cuenca	54
Cuenca de Campos	220
Cuenca, La	200
Cuencabuena	325
Cuerlas, Las	326
Cuerva	130
Cuervo, El	359
Cuesta, La	197
Cueta, La	91
Cueto	103
Cueva	215
Cueva Cardiel	29

Denominación municipio actual	Página
Cueva Cardiel	42
Cueva de Ágreda	207
Cueva de Juarros	29
Cuevas de Almudén	347
Cuevas de Amaya	28
Cuevas de Ayllón	182
Cuevas de Cañart	309
Cuevas de Portalrubio	325
Cuevas de Provanco	180
Cuevas de San Clemente	29
Cuevas de Santiago (Mazarrulleque). Despoblado	58
Cuevas de Soria, Las	195
Cuevas de Velasco	58
Cuevas del Rocín (Ababuj). Despoblado	347
Cuevas del Valle	17
Cuevas Labradas	60
Cuevas Labradas	348
Cuevas Minadas (Corduente). Despoblado	60
Cuevas, Las	29
Cuíña (Santa María)	68
Culebras	59
Culla	381
Cullera	390
Cullergondo	68
Culquillas (Enciso). Despoblado	201
Cumbre, La	171
Cumbres de Enmedio	186
Cumbres de San Bartolomé	185
Cumbres Mayores	185
Cunchillos	353
Curiel de Duero	220
Cutanda	325
Cútar	75
Cuzcurrita de Aranda (Casanova). Despoblado	180
Cuzcurrita de Juarros	29
Cuzcurrita de Río Tirón	42

D

Daimalos	77
Daimiel	139
Daimús	390
Daroca	326
Daroca de Rioja	29
Daya Nueva	395
Daya Nueva	395

INE INSTITUTO NACIONAL DE ESTADÍSTICA

Denominación municipio actual	Página
Degaña	111
Dehesa de Castellanos de la Cañada (Zapardiel de la Cañada). Despoblado	17
Dehesas	104
Deleitosa	169
Dénia	393
Denuy	365
Derrengada-Valhondos	148
Descargamaría	158
Desojo	257
Destriana	93
Destriana	238
Dévanos	207
Deza	209
Dicastillo	258
Diego Álvaro	15
Dios le Guarde	158
Diustes	197
Domeño	290
Domeño	385
Domingo Pérez	131
Don Álvaro	168
Don Andrés (San Muñoz). Despoblado	154
Doneztebe/Santesteban	270
Donhierro	21
Donibla (Fuente-Olmedo). Despoblado	231
Donjimeno	21
Donvidas	21
Doña Mencía	49
Doñinos de Ledesma	148
Doñinos de Salamanca	148
Doracaldel (San Fernando de Henares). Despoblado	118
Doroña (Santa María)	69
Dorrao/Torrano	271
Dos	364
Dos Aguas	388
Dos Hermanas	186
Dos Torres	50
Dos Torres	50
Dos Torres de Mercader	309
Dragonte	104
Driebes	118
Dueña de Abajo, La	148
Dueñas	220
Dueñas (Villaverde de Medina). Despoblado	230
Duratón	178

Denominación municipio actual	Página
Duruelo	16
Duruelo	178
Duruelo de la Sierra	195
E	
Ecala	255
Echagüe	263
Echálaz	283
Echarren de Guirguillano	253
Echarri/Etxarri	276
Echávarri	259
Écija	188
Egea	366
Egiarreta	271
Egozkue	273
Eguaras	272
Egüés	283
Eguíllor	272
Eguíllor	276
Egulbati	283
Ejea de los Caballeros	355
Ejeme	149
Ejep	363
Ejulve	309
Ekai	271
Ekay de Lónguida/Ekai-Longida	289
El Atalaya (Alarcón). Despoblado	57
El Cañuelo, casería de (Marmolejo). Despoblado	83
El Castellar (Torres de Berrellén). Despoblado	354
El Henar (Sexmo de Tera). Despoblado	196
El Pueyo (El Frasno). Despoblado	321
El Real (Sos del Rey Católico). Despoblado	337
Elbete	269
Elcano	283
Elcarte	274
Elche/Elx	395
Elcóaz	290
Elda	395
Elgorriaga	270
Elía	283
Elizondo	269
Eljas	165
Elorz/Elortz	285
Eltso	267
Eltzaburu	267

INSTITUTO NACIONAL DE ESTADÍSTICA

Denominación municipio actual	Página
Embid	61
Embid (Sexmo del Campo). Despoblado	55
Embid de Ariza	319
Embid de la Ribera	320
Embún	340
Ena	340
Enate	315
Encina de San Silvestre	149
Encina, La	158
Encinacorba	325
Encinas	179
Encinas de Abajo	149
Encinas de Arriba	149
Encinas de Esgueva	221
Encinasola	186
Encinasola de las Minayas	149
Encinasola de los Comendadores	149
Encío	29
Enciso	201
Endériz	273
Endrinal	151
Enériz/Eneritz	273
Enguera	388
Enguídanos	55
Enillas, Las	236
Énova, L’	389
Énova, L’	389
Énova, L’	390
Entrala	236
Entrena	208
Entrialgo	112
Epároz	290
Épila	353
Equísoain, Caserio de (Ibargoiti). Despoblado	286
Equiza/Ekiza	289
Eransus	283
Eraso	272
Eratsun	267
Eraul	258
Erbiti	268
Erboedo (Santa María)	71
Ercina, La	93
Ercina, La	93
Erdao (La Puebla de Fantova). Despoblado	366
Erdozáin/Erdotzain	289

Denominación municipio actual	Página
Eresué	364
Eresué	364
Erice	272
Erice	275
Eriete	277
Eripol	316
Eriste	364
Erla	354
Ermida, A	68
Erratzu	269
Errazkin	268
Errea	284
Erro	288
Errotz	271
Erustes	131
Ervera	365
Escacena del Campo	186
Escalada	29
Escalera	61
Escalona	131
Escalona	343
Escalonilla	131
Escamilla	59
Escamps, Els	364
Escané	365
Escané	365
Escanilla	314
Escarabajosa, La	131
Escariche	118
Escarrilla	339
Escartín (Bergua). Despoblado	343
Escatrón	371
Escó	337
Escobar de Campos	221
Escobar de Campos	228
Escobos	149
Escobosa de Almazán	198
Escobosa de Calatañazor (Rioseco de Soria). Despoblado	200
Escopete	118
Escorihuela	348
Escorón (Tauste). Despoblado	353
Escriche (Corbalán). Despoblado	348
Escuadro	236
Escuaín	343
Escucha	349

INSTITUTO NACIONAL DE ESTADÍSTICA

Denominación municipio actual	Página
Escuderos	29
Escuer	338
Escuernavacas	149
Escurial	171
Escurial de la Sierra	149
Escusaguás (Serué). Despoblado	341
Esdolomada	367
Esguevillas de Esgueva	221
Eskirotz	284
Eslava	281
Eslida	383
Esnotz	288
Espadaña	149
Espadilla	382
Espanillo	104
Esparragalejo	168
Esparragosa de la Serena	172
Esparragosa de Lares	172
Espartinas	186
Esparza de Galar	277
Esparza de Salazar/Espartza Zaraitzu	287
Espayos, Finca de (Campo de Ledesma). Despoblado	149
Espeja	149
Espejo	49
Espejón	196
Espenuca, A	69
Espés	364
Espiel	49
Espierba	343
Espierlo (Boltaña). Despoblado	344
Espierre	338
Espín (Yebra de Basa). Despoblado	338
Espina de Tremor	94
Espinardo	123
Espinareda de Ancares	104
Espinilla	216
Espino de La Orbada	148
Espino Rapado	149
Espino, El	209
Espino-Arcillo, Alquería de (Tardáguila). Despoblado	148
Espinosa	215
Espinosa de Cerrato	221
Espinosa de Juarros	29
Espinosa de la Ribera	94
Espinosa de los Caballeros	21

Denominación municipio actual	Página
Espinosa de Villagonzalo	221
Espinosa del Camino	29
Espinosa del Camino	42
Espinosilla San Bartolomé	29
Espinoso de Compludo	104
Espinoso del Rey	131
Esplegares	203
Espluga	363
Espluga	367
Esposa	337
Espoz/Espotz	288
Espronceda	257
Espuéndolas	339
Esquíroz	277
Esquivias	131
Establés	61
Estada	363
Estadilla	363
Estall	367
Estallo	341
Estaña	368
Esteban Isidro	149
Estébanez de la Calzada	94
Estebanvela	182
Estella-Lizarra	257
Esténoz	254
Estepa de San Juan	194
Estepa de San Juan	196
Estépar	29
Estepona	76
Esteras de Lubia	194
Esteras de Medinaceli	205
Estercuel	309
Esterún (Llert). Despoblado	363
Estet	365
Estiche de Cinca	315
Estivella	386
Estopiñán del Castillo	368
Estrella, La	131
Estriégana	204
Estubeny	389
Etayo	256
Eterna	42
Etsain	273
Etulain	273

INSTITUTO NACIONAL DE ESTADÍSTICA

Denominación municipio actual	Página
Etxalar	270
Etxaleku	272
Etxarren	271
Etxarri	268
Etxarri/Aranatz	271
Etxauri	276
Etxeberri	271
Eugi	284
Eulate	255
Eulz	259
Eulza, Termino Redondo de (Barañáin/Barañain). Despoblado	277
Eusa	270
Eván de Abajo (Siete Iglesias de Trabancos). Despoblado	230
Eván de Arriba (Siete Iglesias de Trabancos). Despoblado	230
Ezcaba	270
Ezcániz	290
Ezcaray	29
Ezcároz/Ezkaroze	287
Ezkai	289
Ezkurra	267
Ezperun	285
Ezprogui	281
Ezquerra	42
F	
Faba, La	104
Fabara	371
Fabero	93
Fabero	104
Fablo (Sabiñánigo). Despoblado	338
Facheca	394
Fadón	236
Fago	337
Falces	263
Faliello (P. de Jaca). Despoblado	341
Fals, Castillo de (Tolva). Despoblado	368
Famorca	394
Fanlillo	338
Fanlo	343
Fanlo de Jaca (Baranguá). Despoblado	340
Fanlo, Pardina de (Ipiés). Despoblado	341
Fantova (La Puebla de Fantova). Despoblado	366
Fanzara	382

Denominación municipio actual	Página
Fañanás	333
Faraján	76
Farasdués	354
Farballes	94
Fariza	236
Farlete	334
Faura	386
Faura	386
Faura	386
Faura	386
Faura	386
Favara	390
Fayos, Los	353
Felmín	94
Fene	69
Fenillosa (Sabiñánigo). Despoblado	341
Férez	124
Feria	163
Fermoselle	236
Fernán Caballero	137
Fernán-Núñez	49
Ferreruela de Huerva	326
Ferrol	69
Fervenzas (San Vicente)	69
Figaredo	69
Figueroa (San Miguel)	70
Figueruela de Sayago	236
Figueruelas	354
Figueruelas (Alerre). Despoblado	331
Filgueira	69
Filiel	104
Finestras (Caserras del Castillo). Despoblado	367
Finestrat	394
Finolledo	104
Fiscal	342
Fitero	293
Fito, El (Tagarabuena). Despoblado	213
Flores de Ávila	17
Flores de Ávila	221
Florida de Liébana	149
Foios	387
Foldada	222
Folledo	94
Folloso	104
Fombellida	216

INSTITUTO NACIONAL DE ESTADÍSTICA

Denominación municipio actual	Página
Fombellida	221
Fombuena	327
Fompedraza	221
Foncea	29
Foncea	42
Foncebadón	94
Foncebadón	104
Fonchanina	365
Fonduveigas	111
Fonfría	94
Fonfría	236
Fonfría	325
Font d'en Carròs, La	390
Font de la Figuera, La	391
Fontanarejo	133
Fontanillas de Castro	94
Fontanillas de Castro	236
Fontanillas de Castro	238
Fontanillas del Sayago (Dehesa Arcillo). Despoblado	236
Fontanosas	138
Fontecha	216
Fontellas	293
Fontellas	331
Fontibre	216
Fontihoyuelo	222
Fontiveros	17
Fontoria	104
Fontún de la Tercia	94
Fonz	368
Fonzaleche	43
Foradada de Toscar	314
Foradada del Toscar	363
Forcall	381
Forcat	365
Forfoleda	149
Formiche Alto	348
Formiche Bajo	348
Formigales	314
Forna	394
Fornillos	315
Fornillos de Apiés	332
Fórnoles	309
Fortaleny	390
Fortanete	359
Fortuna	123

Denominación municipio actual	Página
Foz-Calanda	309
Fradamora (Atalaya). Despoblado	158
Frades de la Sierra	149
Frades de Santa María	149
Fraella	333
Fraga	316
Fragén	343
Frago, El	354
Fragoso	67
Fraguas, Las	195
Franco	69
Franco, El	111
Francos	182
Francos Viejo	149
Frandovínez	29
Frasno, El	321
Frauca (Jarlata). Despoblado	338
Frechilla	221
Frechilla de Almazán	198
Fregenal de la Sierra	186
Fregeneda, La	149
Fréscano	353
Fresnadillo	236
Fresneda de Altarejos	55
Fresneda de la Sierra	55
Fresneda de la Sierra Tirón	43
Fresneda de Sepúlveda	178
Fresneda, La	309
Fresnedelo	104
Fresnedilla	17
Fresnedo	30
Fresnedo	94
Fresnedo de Valdellorma	104
Fresnedoso	149
Fresnedoso de Ibor	170
Fresnellino del Monte	94
Fresneña	43
Fresno Alhándiga	149
Fresno de Cantespino	181
Fresno de Caracena	209
Fresno de la Fuente	179
Fresno de la Ribera	213
Fresno de Nidáguila (Nidáguila). Despoblado	30
Fresno de Río Tirón	43
Fresno de Rodilla	30

INSTITUTO NACIONAL DE ESTADÍSTICA

Denominación municipio actual	Página
Fresno de Sayago	236
Fresno del Camino	94
Fresno del Río	216
Fresno el Viejo	213
Frías	30
Frías de Albarracín	360
Frigiliana	77
Friol	238
Frómista	221
Frontera, La	55
Fuembellida	61
Fuencalderas	354
Fuencaliente	137
Fuencaliente	138
Fuencaliente de Lucio	29
Fuencaliente de Medinaceli	205
Fuencaliente de Puerta o Fuencalenteja	29
Fuencivil	29
Fuendejalón	353
Fuendetodos	372
Fuenferrada	348
Fuenlabrada	118
Fuenlabrada	151
Fuenlabrada de los Montes	138
Fuenllana	132
Fuenmayor	30
Fuensaldaña	228
Fuensalida	132
Fuensaúco	196
Fuente Álamo de Murcia	123
Fuente de Cantos	166
Fuente de León	166
Fuente de Oliva	104
Fuente de San Esteban, La	158
Fuente del Arco	166
Fuente del Fresno	118
Fuente del Maestre	166
Fuente del Rey	83
Fuente el Carnero	236
Fuente el Olmo de Fuentidueña	221
Fuente el Saúz	17
Fuente el Sol	17
Fuente la Reina	382
Fuente Obejuna	49
Fuentealbilla	56

Denominación municipio actual	Página
Fuentealbilla	125
Fuente-Andrino	221
Fuentebureba	29
Fuentecambrón	206
Fuentecantales	196
Fuentecantos	195
Fuentecén	181
Fuenteferruz (Sexmo de Chillarón). Despoblado	55
Fuentegelmes	198
Fuentelaldea	200
Fuentelapeña	213
Fuentelapeña	221
Fuentelárbol	202
Fuentelcarro	198
Fuentelcésped	180
Fuentelencina	118
Fuentelespino de Haro	55
Fuentelfresno	194
Fuentelisendo	180
Fuentelmonge	209
Fuentelsaz	61
Fuentelsaz de Soria	194
Fuentemolinos	181
Fuentenovilla	118
Fuenteodra	32
Fuente-Olmedo	231
Fuentepelayo	221
Fuentepinilla	202
Fuenterrebollo	177
Fuenterroble de Salvatierra	149
Fuentes	55
Fuentes Calientes	348
Fuentes Claras	326
Fuentes de Ágreda	207
Fuentes de Año	17
Fuentes de Año	22
Fuentes de Ayódar	382
Fuentes de Béjar	149
Fuentes de Ebro	372
Fuentes de Jiloca	320
Fuentes de León	171
Fuentes de los Oteros	94
Fuentes de Magaña	209
Fuentes de Masueco	149
Fuentes de Nava	221

INSTITUTO NACIONAL DE ESTADÍSTICA

Denominación municipio actual	Página
Fuentes de Ropel	94
Fuentes de Ropel	213
Fuentes de Rubielos	347
Fuentes de Sando	149
Fuentes de Valdepero	221
Fuentes Nuevas	104
Fuentesaúco	213
Fuentesbuenas	55
Fuentesclaras del Chillarón	55
Fuentespalda	309
Fuentespina	40
Fuentespreadas	221
Fuentespreadas	236
Fuentestrún	207
Fuentetecha	195
Fuentetoba	195
Fuente-Úrbel	29
Fuentidueña	221
Fuertescusa	55
Fuesas, Las	203
Fuetemizarra	180
Funes	263
Fustiñana	293

G

Gabaldón	63
Gabás	364
Gabasa	368
Gaianes	393
Gaibiel	384
Gaintza	269
Gajates	150
Galapagares	202
Galar	277
Galarde	30
Galaroza	186
Galbarra	256
Galbarros	30
Galbárruli	30
Galdeano	259
Galdúroz	289
Galindo Béjar	150
Galindo y Perahuy	149
Galindos (Cabizuela). Despoblado	17
Galinduste	150

Denominación municipio actual	Página
Galisancho	150
Galisteo	150
Gallegos de Altamiros	17
Gallegos de Hornija	228
Gallegos de Huebra	149
Gallegos de San Vicente	17
Gallegos de Sobrinos	16
Gallegos de Solmirón	150
Gallegos del Río	236
Galleguillos	150
Galleguillos	150
Galleguillos de Campos	94
Gallinero	196
Gallinero de Cameros	209
Gallinero de Huebra	149
Gallinero de Rioja	43
Gallipienzo/Galipentzu	281
Gallocanta	326
Gallués/Galoze	287
Gallur	353
Galve	347
Gálvez	132
Gama	221
Gamonal	132
Gamones	236
Gáname	236
Gandia	390
Gandia	390
Gandia	390
Gandia	390
Gandul-Marchenilla	186
Gansinos	150
Ganuza	259
Garaballa	55
Garabás (San Pedro)	238
Garaioa	287
Garbajosa	204
Garbán (Atauta). Despoblado	206
Garbayuela	138
Garciaz	171
Garcibuey	150
Garcíez	84
Garcíez	85
Garcigalindo	149
Garcigrande	149

INSTITUTO NACIONAL DE ESTADÍSTICA

Denominación municipio actual	Página
Garcigrande, Alquería de (Rollán). Despoblado	150
Garcihernández	150
Garcinarro	59
Garcíñigo	149
Garciriáin	275
Garcirrey	150
Garcirrey	155
Gardaláin (Ezprogui). Despoblado	281
Garde	282
Gargabete de Abajo (Pelabravo). Despoblado	149
Gargallo	310
Garganchón	43
Garganta de los Hornos	16
Garganta del Villar	150
Garganta la Olla	150
Garganta la Olla	169
Garganta, La	150
Gargantiel	140
Gargantilla	169
Gargüera	169
Garínoain	263
Garísoain	254
Garlitos	138
Garrafe de Torío	92
Garralda	287
Garranzo (Enciso). Despoblado	201
Garrejo (Garray). Despoblado	194
Garriel	149
Garrobo, El	186
Garrovilla, La	168
Garrovillas de Alconétar	164
Garrués	270
Gartzain	269
Gartzaron	268
Garvín	132
Gascas de Alarcón. Despoblado	55
Gascas de Alarcón. Despoblado	62
Gascue	272
Gascueña	59
Gastiáin	256
Gata	165
Gata de Gordos	393
Gatón de Campos	221
Gátova	384
Gaucín	76

Denominación municipio actual	Página
Gavarda	389
Gavilanes	17
Gavilanes	97
Gavín	338
Gazólaz	277
Gaztelu	270
Gea de Albarracín	359
Gejo de Diego Gómez	150
Gejo de Doña Mencía	150
Gejo de los Reyes	150
Gejuelo del Barro	150
Gejuelo del Monte, Alquería de (Manceras). Despoblado	150
Geldo	384
Gelsa	371
Gelves	186
Gema	150
Gema	236
Gemuño	17
Genalguacil	76
Génave	126
Gendulain	284
Genestosa	94
Genevilla	257
Genícera	94
Genovés	389
Gerbe	315
Gere (Valle de la Solana). Despoblado	342
Gerena	186
Gerendiain	267
Geria	229
Gerindote	130
Gésera	341
Gestalgar	385
Getafe	119
Gete	94
Getino	94
Gibaja	41
Gibraltar	188
Gijón/Xixón	113
Gilbuena	150
Gilet	386
Gillué	341
Gimialcón	17
Gimileo	43
Ginebrosa, La	309

INSTITUTO NACIONAL DE ESTADÍSTICA

Denominación municipio actual	Página
Gines	186
Gineta, La	125
Ginuábel (Fiscal). Despoblado	342
Giral (Fiscal). Despoblado	342
Gistaín	343
Godella	387
Godelleta	386
Godojos	319
Godos	325
Goimil	69
Goizueta	267
Goldaratz	272
Gollano	255
Golmayo	195
Golosalvo	125
Golpejar de la Sobarriba	94
Golpejar de la Tercia	94
Gómara	202
Gomecello	149
Gomeciego	150
Gomeznarro	181
Gomeznarro	230
Góngora	285
Goñi	255
Gordaliza de la Loma	221
Gordaliza del Pino	94
Gordo, El	17
Gordoncillo	94
Gorga	393
Gormaz	202
Gorráiz	283
Gorraiz de Arce/Gorraitz-Artzibar	288
Gorriti	268
Górriz/Gorritz	289
Gorrontz-Olano	267
Gotarrendura	17
Gotor	321
Gozón	111
Gozón de Ucieza	214
Gracionépel	339
Grado	112
Grado del Pico	182
Grado, El	315
Graja de Campalbo	55
Graja de Iniesta	64

Denominación municipio actual	Página
Grajal de Campos	221
Grajal de Ribera	94
Grajalejo de las Matas	94
Grajera	179
Granátula de Calatrava	137
Grandal (San Pedro)	69
Grandas de Salime	111
Grandes	150
Grandes y San Martín	20
Granja Buradón (Quintanilla del Monte). Despoblado	29
Granja de la Costera, La	389
Granja de Rebolledo (Villacibio). Despoblado	30
Granja de Rocamora	395
Granja de San Vicente, La	94
Granja de San Vicente, La	104
Granja de Santa Eufemía (Olmos de Ojeda). Despoblado	223
Granja de Torrehermosa	166
Granja, La	150
Graña, A	69
Grañén	334
Grañeras, Las	94
Grañón	43
Grasa	341
Gratal (Nueno). Despoblado	331
Graus	363
Grávalos	30
Grazalema	76
Gredilla de Sedano	30
Gredilla la Polera	30
Grez	290
Griebal	314
Griebal	315
Griegos	360
Grijalba	30
Grijota	221
Grimaldo	169
Griñón	118
Grisaleña	30
Grisel	353
Grisén	355
Grisuela del Páramo	94
Grocin/Gorozin	258
Gróo, El	149
Grulleros	94
Grustán (Graus). Despoblado	363

INSTITUTO NACIONAL DE ESTADÍSTICA

Denominación municipio actual	Página
Gua	113
Guadajoz	186
Guadalaviar	360
Guadalcanal	166
Guadalcázar	49
Guadalerza (Los Yébenes). Despoblado	135
Guadamur	132
Guadapero	158
Guadasséquies	391
Guadassuar	389
Guadiervas Altas; Guadiervas Bajas (Oropesa). Despoblados	17
Guadilla de Villamar	26
Guadramiro	150
Guarda, A	67
Guarda, La	172
Guardamar de la Safor	392
Guardamar del Segura	395
Guardia	315
Guardia de Jaén, La	83
Guardo	221
Guareña	18
Guaro	75
Guarrate	213
Guasa	339
Guasillo	339
Guaso	344
Guaza de Campos	221
Gúdar	347
Güel	367
Guelbenzu	272
Guembe	254
Güemes	40
Guenduláin	277
Guerendiáin	285
Gueribáñez	149
Güesa/Gorza	287
Guetadar (Ezprogui). Despoblado	281
Guijo de Ávila	17
Guijo de Ávila	149
Guijo de Coria	150
Guijo de Galisteo	149
Guijo de Granadilla	149
Guijo de Santa Bárbara	170
Guijo, El	49
Guijosa	205

Denominación municipio actual	Página
Guijuelo	150
Guiliade	69
Guillena	186
Guímara	104
Guíndano	290
Guinicio	30
Guinicio	39
Guirguillano	253
Guísamo (Santa María)	69
Gulina	275
Gumana (Fiscal). Despoblado	342
Gumiel de Izán	30
Gurbizar (Erro). Despoblado	288
Guriezo	40
Gurpegui/Gurpegi	288
Gurrea de Gállego	331
Gusendos de los Oteros	94
Gutierre-Muñoz	21
Gutiérrez Velasco Alvárez	150
Guzmán	221
H	
Haba, La	172
Haedillo	30
Haro	42
Haza	181
Hecho	337
Hellín	125
Henarejos	57
Henares	123
Herbés	381
Herce	202
Herencia	132
Herencias, Las	132
Herguijuela	17
Herguijuela	149
Herguijuela	167
Herguijuela	171
Herguijuela de Ciudad Rodrigo	149
Herguijuela de Ciudad Rodrigo	158
Herguijuela de la Sierra	149
Hérmedes de Cerrato	221
Hermide	104
Hermosilla	29
Hernán-Pérez	163

INSTITUTO NACIONAL DE ESTADÍSTICA

Denominación municipio actual	Página
Hernansancho	17
Herradón, El	17
Herramélluri	29
Herramélluri	42
Herrera de Alcántara	163
Herrera de Duero	228
Herrera de los Navarros	325
Herrera de Pisuerga	29
Herrera de Pisuerga	221
Herrera de Soria	196
Herrera de Valdecañas	221
Herrería	61
Herrerías	40
Herrerías, Las	104
Herreros	195
Herreros de Salvatierra	148
Herreros de Suso	17
Herreruela	163
Herreruela de Oropesa	17
Herrezuelo	149
Herrín de Campos	221
Herrumblar, El	64
Hervás	148
Hervededo	94
Hervededo	104
Hervías	42
Higuera de Calatrava	84
Higuera de la Serena	172
Higuera de la Sierra	186
Higuera de las Dueñas	20
Higuera la Real	186
Hija de Dios, La	15
Híjar	371
Hinestrosa	39
Hiniesta, La	238
Hiniestra	39
Hiniestra	44
Hinojal	164
Hinojales	186
Hinojar de Cervera	39
Hinojos	186
Hinojosa	61
Hinojosa de Duero	157
Hinojosa de Duero	158
Hinojosa de Jarque	347

Denominación municipio actual	Página
Hinojosa de la Sierra	209
Hinojosa del Campo	195
Hinojosa del Duque	166
Hinojosa del Valle	166
Hinojosa, La	57
Hinojosas del Cerro	179
Hinojosos, Los	57
Hinojosos, Los	135
Hiriberri/Villanueva	271
Hiriberri/Villanueva de Aezkoa	287
Hito, El	59
Holguera	153
Hombrados	61
Honcalada	22
Hondura	153
Honquilana (Palacios de Godá). Despoblado	22
Honrubia	56
Honrubia	63
Honrubia de la Cuesta	181
Hontanar	133
Hontanas	32
Hontanaya	56
Hontanaya	59
Hontanaya	63
Hontangas	181
Hontecillas	56
Hontoba	118
Hontomín	32
Hontoria de Cerrato	222
Hontoria de la Cantera	32
Horcajada de la Torre	59
Horcajada, La	153
Horcajo de la Ribera	153
Horcajo de las Torres	19
Horcajo de las Torres	22
Horcajo de los Montes	131
Horcajo de Montemayor	153
Horcajo, El	136
Horcajuelo	19
Hormaza	32
Hormazas, Las	30
Hormazuela	32
Hormicedo (Villadiego). Despoblado	32
Hormigos	133
Hormiguera	216

INSTITUTO NACIONAL DE ESTADÍSTICA

Denominación municipio actual	Página
Hormilleja	32
Horna	205
Horna de Ebro	216
Hornachos	165
Hornachos	166
Hornachuelos	49
Hornija	105
Hornillos de Cameros	32
Hornillos de Cameros	209
Hornillos de Cerrato	222
Hornillos de Eresma	222
Hornillos de Eresma	231
Hornillos del Camino	32
Hornos	123
Hornos	126
Hornos de Moncalvillo	32
Horta	105
Hortelanos (Gomecello). Despoblado	153
Hortezuela de Océn	204
Hortigosa de Moraña (Albornos). Despoblado	17
Hortizuela (Villarejo-Sobrehuerta). Despoblado	56
Hospital de Órbigo	94
Hospital del Rey (Ciudad de Burgos)	32
Hospitaled	314
Hoya, La	153
Hoyales de Roa	180
Hoyo de Pinares, El	17
Hoyocasero	19
Hoyorredondo	150
Hoyos del Espino	150
Hoyos del Tozo	32
Hoz de Abajo	201
Hoz de Arriba	201
Hoz de Barbastro	315
Hoz de Jaca	339
Hoz de la Vieja, La	347
Hoz de Marrón	40
Hoz, La	125
Hozabejas	32
Huarte/Uharte	283
Huecas	132
Huélaga	150
Huélamo	55
Huelma	83
Huelmos	150

Denominación municipio actual	Página
Huelves	59
Huércanos	30
Huerga de Frailes	94
Huerga del Río	89
Huergas de Babia	94
Huérguina	55
Huérmeces	30
Huérmeda	320
Huerrios	331
Huerta	150
Huerta de la Obispalía	55
Huerta de Vero	313
Huerta del Marquesado	55
Huertahernando	204
Huértalo (Villarreal de la Canal). Despoblado	337
Huertapelayo	55
Huertas del Sauceral, Las	132
Huérteles	206
Huerto	333
Huesa	85
Huesa del Común	349
Huesca	334
Huete	59
Hueva	118
Huévar	186
Huidobro	30
Humada	25
Humanejos y El Prado	119
Humanes	135
Húmera-Somosaguas-Prado del Rey	119
Humienta	37
Hurones	37
Hurtada (Santo Domingo-Caudilla). Despoblado	119
Hurtumpascual	16
Husillos	224

I

Ibahernando	171
Ibdes	319
Ibeas de Juarros	39
Ibero	276
Ibi	393
Ibias	112
Ibieca	332
Ibilcieta/Ibilzieta	287

INSTITUTO NACIONAL DE ESTADÍSTICA

Denominación municipio actual	Página
Ibiricu	283
Ibiricu de Yerri/Ibiriku Deierri	258
Ibirque (Sabiñánigo). Despoblado	341
Ibort	340
Ibrillos	29
Ibrillos	44
Ibros	83
Ibros	84
Icedo (Villanueva de Puerta). Despoblado	39
Iciz	287
Idoate	286
Idocin	286
Idoy	284
Idoyeta (Osteritz). Despoblado	284
Igal/Igari	287
Igantzi	267
Igea	208
Iglesias	39
Iglesuela del Cid, La	359
Igoa	268
Igriés	332
Igualeja	76
Igüeña	107
Igúzquiza	260
Ihabar	271
Ihaben	268
Ilarratz	284
Ilarregi	267
Ilche	313
Illán de Vacas	136
Illana	118
Illano	111
Illas	111
Illescas	139
Illueca	321
Iloz	283
Iltzarbe	276
Iltzurrun	276
Ilundáin/Ilundain	285
Ilúrdotz	284
Imárcoain	285
Imirizaldu	290
Imízcoz/Imizkotz	288
Imón	208
Inbuluzketa	284

Denominación municipio actual	Página
Induráin	286
Inés	210
Inestrillas	207
Inestrillas	210
Inicio	101
Iniesta	64
Iniéstola	204
Inogés	321
Intza	269
Íñigo	157
Ipas	339
Ipiés	341
Iracheta	264
Iragi	284
Iraizotz	267
Irañeta	271
Ircio	39
Irián	101
Iribas	268
Iriberri	264
Iriberri (Puente la Reina/Gares). Despoblado	274
Iriso	286
Irotz	284
Iruecha	204
Iruela, La	85
Iruelo del Camino	157
Iruelos	157
Irujo	254
Iruñuela	258
Irure	284
Irurita	269
Irurozqui	290
Irurre	254
Irurtzun	271
Isaba/Izaba	282
Isar	39
Íscar	224
Isclés (Sopeira). Despoblado	365
Isín	338
Isla	41
Islares	41
Iso	290
Istán	76
Isuerre	337
Isún de Basa	338

INSTITUTO NACIONAL DE ESTADÍSTICA

Denominación municipio actual	Página
Itero del Castillo	39
Itero Seco	224
Itoiz/Itoitz	289
Itsaso	268
Ituero	195
Ituero de Huebra	157
Ituren	270
Iturgoyen	254
Iturmendi	271
Iza/Itza	275
Izagre	101
Izagre	229
Izal	287
Izalzu/Itzaltzu	287
Izana	195
Izánoz	286
Izara	216
Izco	281
Izcue	276
Iznájar	49
Iznate	77
Iznatoraf	85
Izu	276
Izurdiaga	271
Izurzu	254
J	
Jábaga	55
Jabalera	60
Jabaloyas	359
Jabalquinto	84
Jabarrella (Sabiñánigo). Despoblado	341
Jaca	339
Jacoisti	290
Jaén	83
Jalance	388
Jalón de Cameros	209
Jambrina	221
Jamilena	84
Jana, La	382
Janáriz	282
Jánovas	342
Jaraba	319
Jarafuel	388
Jaraicejo	170

Denominación municipio actual	Página
Jaraíces	17
Jaraíz de la Vera	170
Jaramillo de la Fuente	39
Jarandilla de la Vera	170
Jaray	193
Jarilla	170
Jarlata	338
Jarque	321
Jarque de la Val	347
Jasa	332
Jasa	337
Jatiel	371
Jaulín	372
Jauntsarats	268
Jaurrieta	287
Jávea/Xàbia	394
Javerri/Xaberri	289
Javierre	343
Javierre de Ara	342
Javierre del Obispo	338
Javierregay	340
Javierrelatre	340
Javierrillo (Loarre). Despoblado	334
Jerez de la Frontera	188
Jerez de los Caballeros	166
Jérica	384
Jerte	170
Jijona/Xixona	393
Jimena	84
Jimena	85
Jimera de Líbar	76
Joarilla de las Matas	94
Jódar	85
Jodra de Cardos	199
Jodra del Pinar	204
Jorcas	347
Jorquera	55
Jorquera	125
Josa	347
Joyosa, La	355
Jubia (San Martín)	69
Jubrique	76
Judes	204
Julio (Ezprogui). Despoblado	281
Jumela (Gálvez). Despoblado	132

INSTITUTO NACIONAL DE ESTADÍSTICA

Denominación municipio actual	Página
Jumilla	55
Júnez (Luna). Despoblado	354
Junta de Traslaloma	45
Junzano	332
Jurisdicción de Lara	30
Juseu	368
Juslibol	371
Justel	97
Juzbado	150
Júzcar	76

L

La Anguila (Serrejón). Despoblado	170
La Cañarda, Caserío de (Lascorz). Despoblado	314
La Carbonera (El Frago). Despoblado	354
La Certera (Sos del Rey Católico). Despoblado	355
La Gabardilla (Tauste). Despoblado	354
La Mañana (Jambrina). Despoblado	236
La Mata (Yanguas). Despoblado	197
La Muedra (Vinuesa). Despoblado	195
La Peña del Cid (Armillas). Despoblado	349
La Puebla (Velayos). Despoblado	19
La Puerta. Despoblado	98
La Rad, Alquería de (Castillejo de Martín Viejo). Despoblado	150
La Ruta (Luna). Despoblado	354
La Santa (Munilla). Despoblado	209
Laballos	104
Labaniego	104
Labata	332
Labazuy (Purroy de la Solana). Despoblado	368
Labeaga	260
Labiano	285
Laboa	282
Labor del Rey (Manjarín). Despoblado	105
Labor del Rey (Santa Colomba de Somoza). Despoblado	95
Labros	61
Lacabe/Lakabe	288
Lácar/Lakar	258
Lacasta (Luna). Despoblado	354
Lacort	342
Lacort (Foradada de Toscar). Despoblado	314
Lacorvilla	354
Ladruñán	309
Lagartera	18

Denominación municipio actual	Página
Lagata	372
Lago de Babia	94
Lagoa, A	69
Laguarres	366
Laguarta	342
Lagueruela	326
Laguna de Cameros	30
Laguna de Contreras	180
Laguna de Duero	228
Laguna de Negrillos	95
Laguna del Marquesado	55
Laguna, La	104
Laguna, La	197
Lagunarrota	313
Lagunas de Somoza	95
Lagunilla	151
Lagunilla de la Vega	221
Lagunilla del Jubera	30
Lagunilla del Jubera	203
Lahiguera	84
Lakuntza	271
Laluenga	333
Lalueza	334
Lamasadera	315
Lamasón	40
Lamata	314
Lanaja	334
Lanave	341
Lanchares	216
Landete	55
Langa	21
Langa de Duero	209
Langa del Castillo	327
Langa, La	59
Langayo	221
Langosto	195
Langre	95
Langre	104
Langreo	112
Languilla	182
Lantueno	216
Lantz	269
Lanuza	339
Lanzahíta	18
Lanzuela	327

INSTITUTO NACIONAL DE ESTADÍSTICA

Denominación municipio actual	Página
Lapenilla	363
Laperdiguera	333
Lapoblación	257
Laquidáin/Lakidain	285
Laranueva	204
Laraxe (San Mamede)	69
Lardero	30
Lardiés	342
Laredo	41
Larequi	290
Larraga	263
Larragueta	274
Larráin	273
Larraingoa	288
Larraintzar	267
Larrángoz/Larrangotz	289
Larraona	255
Larrasoaña	281
Larraya	277
Larráyoz	275
Lárrede	338
Larrés	339
Larrión	259
Larrodrigo	155
Larrosa (Jaca). Despoblado	338
Lartosa (Hoz de Jaca). Despoblado	339
Larués	339
Larumbe	275
Larumbe	275
Larumbe	275
Las Cañas (Gurrea de Gállego). Despoblado	331
Las Corchuelas (Torrejón el Rubio). Despoblado	169
Las Tenías (Luna). Despoblado	354
Las Torres (Lanzahíta). Despoblado	18
Lasaosa	341
Lascasas	333
Lascellas	333
Lascorz	314
Lascuarre	366
Lasieso	341
Laspaúles	364
Laspuña	314
Laspuña	344
Lastanosa	315
Lastiesas Altas	339

Denominación municipio actual	Página
Lastiesas Bajas	339
Lastra, La	221
Latas	338
Latasa	272
Latasa	272
Latorrecilla	344
Latrás	340
Latre	340
Lavandera	90
Lavelilla (Fiscal). Despoblado	342
Laviana	112
Layana	355
Layés	341
Layna	203
Layos	132
Lazagurría	257
Leache/Leatxe	281
Learza	256
Leazkue	273
Lebrancón	61
Lebrija	186
Lecáun	286
Lécera	372
Lechago	325
Lechón	326
Lecina	314
Leciñena	371
Ledaña	63
Ledesma	150
Ledesma de la Cogolla	30
Ledesma de Soria	193
Ledigos	221
Ledrado	197
Leganés	118
Leganiel	59
Legarda	273
Legaria	256
Legasa	270
Leiro	68
Leiro	69
Leitza	267
Leiva	43
Lekaroz	269
Lekunberri	268
Lemaio (Santa Mariña)	71

INSTITUTO NACIONAL DE ESTADÍSTICA

Denominación municipio actual	Página
Lena	112
Lences de Bureba	30
Lenguar (Villalube). Despoblado	236
León	94
Leoz/Leotz	264
Lepe	187
Lepuzain, Granja de (Olóriz/Oloritz). Despoblado	263
Leranotz	284
Lerate	254
Lerés	339
Lerés (Ipiés). Despoblado	341
Lerés (Jabarrella). Despoblado	341
Lerga	281
Lería (Yanguas). Despoblado	197
Lerín	258
Lerma	30
Lermilla	30
Lérruz	282
Lesaka	270
Lete	275
Letosa (Bierge). Despoblado	342
Letur	123
Letur	124
Letux	372
Leyún	282
Leza de Río Leza	30
Lezáun	258
Lezuza	136
Liberri	289
Librán	104
Librilla	123
Libros	359
Liceras	182
Lidón	348
Liédena	290
Liegos	95
Lienas (Apiés). Despoblado	332
Liendo	40
Lierta	334
Liesa	332
Liétor	123
Liétor	124
Ligos	182
Ligüerre de Ara	342
Ligüerre de Cinca	314

Denominación municipio actual	Página
Lillo del Bierzo	104
Limiñón	69
Limodre (Santa Olalla)	69
Linares	84
Linares de Mora	347
Linares de Riofrío	151
Linares del Arroyo. Despoblado	180
Linás de Broto	343
Linás de Marcuello	331
Lindoso	104
Lintzoain	288
Liri	364
Liso (Loarre). Despoblado	331
Litago	353
Lituénigo	353
Lizarraga	271
Lizarraga de Izagaondoa	286
Lizarragabengoa	271
Lizaso	267
Lizasoáin	276
Lizoáin	282
Llagunas	365
Llamas de la Ribera	92
Llamazares	94
Llamosos, Los	194
Llanera	112
Llanera de Ranes	389
Llanes	112
Llanillo	30
Llano	216
Llano de Olmedo	231
Llanos de Alba	94
Llanos de Tormes, Los	151
Llaurí	390
Lledó	309
Llén	150
Llera	166
Llerena	166
Llert	363
Llíber	394
Llinares	112
Llíria	385
Llocnou d'En Fenollet	389
Llocnou de Sant Jeroni	390
Llombai	389

INSTITUTO NACIONAL DE ESTADÍSTICA

Denominación municipio actual	Página
Llosa de Camacho	394
Llosa de Ranes, La	389
Llosa, La	383
Llovio	112
Llucena/Lucena del Cid	381
Lludeña	112
Llutxent	391
Loarre	331
Lobera de Onsella	354
Lodarejos, Granja de (Almazán). Despoblado	198
Lodares de Osma	205
Lodares del Monte	198
Lodosa	260
Lodoso	30
Logroño	207
Logrosán	171
Loizu	288
Loja	86
Loma, La	204
Loma, La	215
Lomas	215
Lomilla	221
Lominchar	132
Lomoviejo	21
Longares	372
Longás	337
Lopera	84
Loporzano	332
Loranca del Campo	59
Loranquillo	30
Loranquillo	43
Lorbés	337
Lorbés (Somanes). Despoblado	340
Lorca	123
Lorca/Lorka	258
Lorcha/Orxa, L’	393
Lorenzana	94
Loriguilla	385
Lorquí	123
Lorquí	124
Los Molinares, Masía de (Frías de Albarracín). Despoblado	359
Losa del Obispo	385
Losada	95
Losana	201
Losanglis	331

Denominación municipio actual	Página
Losar de la Vera	170
Losar, El	151
Loscertales	332
Loscorrales	334
Loscos	325
Losilla, La	203
Losilla, La y San Adrián	99
Loureda	69
Loureda (Santa María)	71
Loya (Ezprogui). Despoblado	281
Loza	274
Lubia	194
Lucena	49
Lucena de Jalón	353
Luceni	354
Luciana	137
Lucillo	95
Lucillo	104
Lucillos	132
Luco de Bordón	309
Luco de Jiloca	326
Ludiente	382
Luelmo	236
Luengos	228
Luerces	113
Luesia	354
Luesma	327
Luezas de Cameros (Soto en Cameros)	209
Lugueros	94
Lumbier	281
Lumbrales	150
Lumbrales	159
Lumbreras	30
Lumpiaque	355
Luna	354
Lupiñén	331
Lupión	83
Luque	49
Luquin	260
Lurda, La	151
Lusa	41
Lusarreta	288
Lúsera (Nocito). Despoblado	331
Luyego	104
Luzaga	204

INSTITUTO NACIONAL DE ESTADÍSTICA

Denominación municipio actual	Página
Luzaide/Valcarlos	281
Luzás	367
Luzón	209
M	
Macarro (Ciudad Rodrigo). Despoblado	159
Macastre	386
Machacón	151
Macharaviaya	75
Macotera	152
Maderal, El	236
Maderuelo	180
Madotz	268
Madrid	118
Madrid (Rejas, Barrio de)	118
Madrid. (Alameda de Osuna)	117
Madrid. (Aravaca)	117
Madrid. (Barajas)	117
Madrid. (Canillas)	117
Madrid. (Canillejas)	117
Madrid. (Carabanchel Alto)	117
Madrid. (Carabanchel Bajo)	117
Madrid. (Chamartín de la Rosa)	118
Madrid. (Fuencarral)	118
Madrid. (Hortaleza)	118
Madrid. (Vallecas)	117
Madrid. (Vicálvaro)	117
Madrid. (Vicálvaro)	117
Madrid. (Villaverde)	117
Madridanos	237
Madridejos	132
Madrigal de la Vera	170
Madrigal de las Altas Torres	22
Madrigal del Monte	31
Madrigalejo	171
Madrigalejo del Monte	31
Madriguera	182
Madrigueras	63
Madroñal	152
Madroñera	171
Madruédano	201
Maella	371
Magacela	172
Magallón	353
Magalofes (San Xurxo)	69

Denominación municipio actual	Página
Magán	132
Magaña	203
Magaña	209
Magaz de Abajo	105
Magaz de Arriba	104
Magaz de Cepeda	92
Magaz de Cepeda	95
Magaz de Pisuerga	222
Magazos	21
Mahallos	31
Mahamud	31
Mahíde	95
Mahora	56
Mahora	125
Mahuella, Tauladella, Rafalell y Vistabella	387
Maicas	349
Maíllo, El	159
Mainar	327
Mairena del Alcor	186
Mairena del Aljarafe	186
Majadahonda	118
Majadas	170
Majadas, Las	56
Majadillas (Cadalso de los Vidrios). Despoblado	132
Majaelrayo	182
Maján	198
Majones	337
Majúa, La	95
Majuges	151
Makirriain	270
Malagón	137
Malanquilla	320
Maleján	355
Malhincada (Oropesa). Despoblado	18
Malillos	228
Malillos	237
Mallén	353
Mallona, La	200
Malón	354
Malpartida	152
Malpartida	156
Malpartida de Cáceres	164
Malpartida de Corneja	16
Malpartida de la Serena	172
Malpartida de Plasencia	170

INSTITUTO NACIONAL DE ESTADÍSTICA

Denominación municipio actual	**Página**
Malpesa (Poveda de la Obispalía). Despoblado	56
Malpica de Arba	355
Malpica de Tajo	132
Maluenda	319
Maluenga, La	95
Malva	213
Mamblas	21
Mámoles	237
Mancera de Abajo	152
Mancera de Arriba	18
Manceras	151
Mancha Real	83
Manchones	326
Manciles	31
Mancilleros	98
Mandayos	69
Manganeses de la Lampreana	95
Manganeses de la Polvorosa	237
Maniños (San Salvador)	69
Manises	387
Manjabálago	16
Manjarín (Santa Colomba de Somoza)	95
Manjarín. Despoblado	105
Manjarrés	31
Manquillos	222
Mansilla	178
Mansilla de la Sierra	209
Mansilla de las Mulas	95
Mansilla del Esla	228
Mansilla del Páramo	95
Mansilla Mayor	228
Mántaras (Santa María)	69
Mantiel	56
Manuel	389
Manuel	389
Manzanares	137
Manzanares	201
Manzanares de Rioja	43
Manzaneque	132
Manzanera	359
Manzaneruela	56
Manzanilla	186
Manzanillo	222
Manzano, El	151
Mañeru	253

Denominación municipio actual	Página
Mañón	70
Mañosa (Cebolla). Despoblado	132
Maqueda	118
Maquírriain	264
Mara	320
Maranchón	204
Marañón	257
Marbella	76
Marcaláin	275
Marcén	333
Marcenao	113
Marchagaz	152
Marcilla	263
Marcilla de Campos	222
Marcillo	31
Marcillo	31
Marentes	112
Margudgued	344
María de Huerva	372
Marialba de la Ribera	95
Mariana	56
Marines	386
Marjaliza	132
Marlín	18
Marlofa	355
Marmellar de Abajo	31
Marmellar de Arriba	31
Mármol, El	84
Marmolejo	83
Marne	95
Marracos	354
Martes	340
Martiago	159
Martialay	194
Martiherrero	18
Martillán	152
Martillué	338
Martín de Yeltes	159
Martín del Río	349
Martín Muñoz de Ayllón	182
Martín Muñoz de la Dehesa	21
Martín Vicente	152
Martinamor	152
Martínez	18
Martos	84

INSTITUTO NACIONAL DE ESTADÍSTICA

Denominación municipio actual	Página
Marzales	232
Mas de las Matas	310
Mas del Labrador (Valjunquera). Despoblado	309
Masa	31
Masarrochos	387
Mascaraque	132
Mascarell	383
Masegoso	136
Masegoso	359
Masegoso (Pozalmuro). Despoblado	196
Mases, Los	348
Massalavés	389
Massalfassar	387
Massamagrell	387
Massanassa	387
Masueco	151
Masueco	155
Mata de Alcántara	163
Mata de Arriba	151
Mata de Hoz	216
Mata de Ledesma, La	151
Mata de los Olmos, La	309
Mata de Morella, La	381
Mata, La	113
Matachana	105
Matadeón de los Oteros	95
Matalebreras	207
Matallana de Torio	92
Matallana de Valmadrigal	95
Matallana del Torio	93
Mataluenga	95
Matamala	152
Matamala de Almazán	198
Matamorosa	216
Matanza	95
Matanza de Abajo, Dehesa de (Cordovilla la Real). Despoblado	228
Matanza de los Oteros	95
Mataotero	100
Mataporquera	216
Matapozuelos	231
Matarrañas, Aceña de. Despoblado	151
Matarrepudio	216
Matas	205
Matet	383
Matidero	342

Denominación municipio actual	Página
Matilla de Arzón	95
Matilla de los Caños	222
Matilla de los Caños	232
Matilla la Seca	213
Matilla, La	152
Matute	43
Matute de Almazán	198
Matute de la Sierra	196
Mave	31
Maya, La	152
Mayalde	237
Mayorga	95
Mayorga	228
Mayuela (Yanguas). Despoblado	197
Mazagatos	182
Mazaleón	309
Mazalvete	193
Mazán (Campo de Ledesma). Despoblado	151
Mazarambroz	132
Mazarete	204
Mazariegos	221
Mazariegos (Piña de Esgueva). Despoblado	228
Mazarrón	123
Mazarulleque	59
Mazaterón	209
Mazuecos	118
Mazuecos de Valdeginate	222
Mazuela	31
Mazuelo de Muñó	31
Meangos (Santiago)	70
Mecerreyes	31
Mediana de Aragón	372
Mediana de Voltoya	18
Mediano	314
Medina de las Torres	166
Medina de Pomar	31
Medina de Rioseco	222
Medina de Rioseco	228
Medina del Campo	230
Medinaceli	203
Medinilla	151
Medinilla de la Dehesa	31
Medio Cudeyo	41
Medrano	31
Megina	61

INSTITUTO NACIONAL DE ESTADÍSTICA

Denominación municipio actual	Página
Megrillán	151
Meirama (San Andrés)	71
Mejorada	132
Mejorada del Campo	118
Melezna	104
Melgar de Abajo	95
Melgar de Arriba	95
Melgar de Arriba	228
Melgar de Fernamental	31
Melgosa	31
Melgosa de Villadiego	31
Melgosa, La	55
Meliana	387
Mélida	222
Mélida	293
Membribe de la Sierra	144
Membrilla	133
Membrío	163
Menasalbas	132
Mendavia	260
Mendaza	253
Mendigorría	263
Mendilibarri	256
Mendilorri (Barrio de la ciudad de Pamplona/ Iruña)	283
Mendinueta	286
Mendióroz	282
Mendívil	264
Meneses de Campos	222
Mengamuñoz	18
Mengíbar	83
Meoz/Meotz	289
Mequinenza	316
Mercadal, Pardina de (Loscos). Despoblado	325
Mercadera, La (Rioseco de Soria). Despoblado	200
Mercadillo	18
Mercadillo	152
Mérida	168
Merindad de Cuesta-Urria	44
Merindad de Cuesta-Urria	44
Merindad de Montija	44
Merindad de Sotoscueva	45
Merindad de Valdeporres	44
Merindad de Valdivielso	44
Merli	367
Meroi	68

Denominación municipio actual	Página
Meroy	95
Meruelo	40
Mesas de Ibor	170
Mesas, Las	63
Mesegar de Corneja	16
Mesegar de Tajo	132
Mesones de Isuela	320
Mestanza	137
Metautén	259
Mezalocha	372
Mezkiritz	288
Mezquetillas	204
Mezquita de Jarque	347
Mezquita de Loscos	325
Mianos	337
Miedes de Aragón	320
Mieza	151
Mieza	155
Miguel Esteban	133
Miguelturra	137
Mijares	18
Mijas	75
Milagro	263
Milagros	181
Milana, La	198
Milano, El	151
Millana	59
Millares	388
Millaró de la Tercia	95
Milmarcos	61
Minaya	63
Minglanilla	63
Mingorría	18
Miña, La	216
Miñana	209
Miñanes	215
Miño	69
Miño de Medinaceli	205
Miño de San Esteban	206
Miñón	31
Miñor	67
Miñosa, La	198
Mioño	41
Mipanas	315
Mira	56

INSTITUTO NACIONAL DE ESTADÍSTICA

Denominación municipio actual	Página
Mira	62
Mirabel	170
Miraflor	393
Miraflores	71
Mirafuentes	253
Miralbó (Torre de Lloris). Despoblado	390
Miramar	390
Miramar	391
Mirambel	359
Miranda	112
Miranda de Arga	263
Miranda de Azán	151
Miranda de Duero	194
Miranda de Ebro	31
Miranda de Pericalvo	151
Miranda del Castañar	152
Mirandilla	168
Mirarrosa	394
Miraveche	31
Miravete de la Sierra	347
Mirón, El	151
Mironcillo	18
Mirueña de los Infanzones	18
Mislata	387
Mocejón	132
Mochales	56
Mochales	61
Mochales (Montón). Despoblado	320
Moclinejo	75
Moclón (Júzcar). Despoblado	76
Modamio	202
Modúbar de la Cuesta	31
Modúbar de la Emparedada	31
Modúbar de San Cibrián	31
Moeche	69
Mogarraz	152
Mogátar	237
Mogente/Moixent	391
Mohedas de Granadilla	152
Mohorte	56
Mojados	228
Mojares	205
Molacillos	236
Molares, Los	186
Moldes	104

Denominación municipio actual	Página
Molina de Aragón	61
Molina de Segura	123
Molina de Ubierna, La	31
Molinaferrera	95
Molinaferrera	104
Molinaseca	95
Molinaseca	104
Molinillo	152
Molinillo, El	132
Molino de Villobas	341
Molinos	309
Molinos de Razón	196
Molinos, Los	314
Molinos, Los	333
Mollórido (Cantalapiedra). Despoblado	222
Molpeceres	222
Mombeltrán	18
Momblona	198
Mombuey	92
Mombuey	237
Momediano	44
Monasterio	200
Monasterio de la Sierra	31
Monasterio de Piedra	319
Monasterio de Poibueno (Matavenero y Poibueno). Desaparecido	89
Monasterio de Rodilla	31
Monasterio de Rueda (Sástago). Exclaustrado	371
Monasterio de San Juan de la Peña (Santa Cruz de los Seros). Exclaustrado	339
Monasterio de San Pedro de Tabernas (Seira). Exclaustrado	364
Monasterio de Santa María de Buenafuente (La Buenafuente del Sistal)	210
Monasterio de Santa María de Gómez Román. (Desaparecido) y pueblo de Gómez Román (Arévalo). Despoblado	21
Monasterio de Santa María la Real de las Huelgas de Burgos (Burgos)	28
Monasterio de Vega	95
Monasterio de Veruela (Vera del Moncayo). Exclaustrado	353
Moncada	387
Moncalián	41
Moncalvillo del Huete	59
Moncofa	383
Monda	76
Monegrillo	334

INSTITUTO NACIONAL DE ESTADÍSTICA

Denominación municipio actual	Página
Monegro	216
Monesma	313
Monesma y Cajigar	367
Monesterio	166
Moneva	372
Monfalcó (Estall). Despoblado	368
Monfarracinos	237
Monfero	68
Monflorido	151
Monflorite	333
Monforte de la Sierra	152
Monforte de Moyuela	325
Monforte del Cid	395
Mongai (Viacamp y Litera). Despoblado	367
Monleón	152
Monleras	151
Monóvar/Monòver	395
Monreal	281
Monreal de Ariza	319
Monreal del Campo	326
Monreal del Llano	56
Monreal del Llano	63
Monroyo	309
Monsalupe	18
Mont de Roda	366
Montalbán	349
Montalbán de Córdoba	49
Montalbanejo	56
Montalbo	59
Montalvo de Cameros (San Román de Cameros). Despoblado	31
Montamarta	237
Montán	382
Montánchez	168
Montanejos	382
Montanuy	365
Montañana	31
Montañana	367
Montarnedo (Naval). Despoblado	315
Montaverner	391
Monteagudo	293
Monteagudo de la Vicarías	209
Monteagudo de las Salinas	56
Monteagudo del Castillo	347
Montealegre de Campos	222
Montealegre del Castillo	125

Denominación municipio actual	Página
Montearagón	132
Montehermoso	152
Montejaque	76
Montejo	151
Montejo de Arévalo	21
Montejo de la Vega de la Serrezuela	181
Montejo de Tiermes	182
Montejos del Camino	95
Montemaior	71
Montemayor	49
Montemayor del Río	151
Montemolín	166
Montenegro de Ágreda	207
Montenegro de Cameros	209
Monterde	319
Monterde de Albarracín	360
Monterrubio de Armuña	151
Monterrubio de la Demanda	209
Monterrubio de la Serena	172
Monterrubio de la Sierra	151
Montesa	315
Montesa	391
Montilla	49
Montitxelvo/Montichelvo	392
Montmesa	331
Montón	320
Montorio	31
Montoro	49
Montoro de Mezquita	309
Montortal	388
Montroi/Montroy	386
Montserrat	386
Montuenga	21
Montuenga	31
Montuenga de Soria	204
Monturque	49
Monumenta	237
Monzalbarba	355
Monzón	316
Monzón de Campos	222
Moñón	104
Móñux	209
Mora	132
Mora de la Sierra	151
Mora de Rubielos	359

INSTITUTO NACIONAL DE ESTADÍSTICA

Denominación municipio actual	Página
Mora, La (Juseu - Graus). Despoblado	366
Moradillo de Roa	180
Moradillo de Sedano	31
Moradillo del Castillo	31
Moral de Calatrava	137
Moral de Castro	151
Moral de Hornuez	180
Moral de la Reina	221
Moral de la Reina	228
Moral de Sayago	237
Moral de Valcarce	104
Moral del Condado	95
Moraleja	163
Moraleja	165
Moraleja (Cipérez). Despoblado	151
Moraleja de Enmedio	118
Moraleja de Enmedio	118
Moraleja de Huebra	151
Moraleja de las Panaderas	230
Moraleja de Matacabras	21
Moraleja de Santa Cruz (Santa María Real de Nieva). Despoblado	21
Moraleja de Sayago	237
Moraleja del Vino	237
Morales	43
Morales	151
Morales de Campos	222
Morales de Rey	95
Morales de Toro	213
Morales del Vino	237
Moralina	237
Morán	354
Morancas	216
Morañuela	18
Morás	71
Morata	123
Morata de Jalón	321
Morata de Jiloca	320
Moratalla	123
Moratalla	124
Moratilla de los Meleros	118
Morcat (Boltaña). Despoblado	313
Morcillo	152
Morcín	112
Morcuera	206
Moreda	104

Denominación municipio actual	Página
Morella	381
Morenilla	61
Morente	49
Morentin	259
Morera, La	163
Moreruela de los Infanzones	236
Morés	321
Morgovejo	95
Moriana	31
Morilla	313
Morille	151
Morillejo	56
Morillo de Liena	363
Morillo de Monclús	314
Morillo de Tou	314
Moríñigo	152
Moriones	281
Moriscos	151
Morón de Almazán	209
Moronta	151
Moros	320
Morrano	332
Mos	67
Mosarejos	202
Moscardón	360
Moscas del Páramo	95
Mosqueruela	347
Mostajas (Cebrones del Río). Despoblado	95
Móstoles	132
Mota de Altarejos	55
Mota del Cuervo	133
Mota del Marqués	228
Motilla del Palancar	63
Motos	61
Movilla (Llano de Bureba). Despoblado	31
Moya	56
Moyuela	325
Mozárbez	151
Mozodiel de Sanchíñigo	151
Mozodiel del Camino	152
Mozoncillo de Juarros	31
Mozoncillo de Oca	31
Mozota	372
Mozuelos de Sedano	31
Muchachos, Alquería de (Villamayor). Despoblado	151

INSTITUTO NACIONAL DE ESTADÍSTICA

Denominación municipio actual	Página
Mucientes	228
Mucientes	228
Muel	372
Muela, La	200
Muela, La	372
Muelas del Pan	237
Muélledes	151
Mues	253
Muez	254
Muga de Sayago	236
Mugardos	70
Mugiro	268
Mugueta/Mugeta	289
Mula	123
Mula	124
Munárriz	255
Mundilla	31
Munébrega	319
Munera	136
Muneta	259
Muniáin	254
Muniáin de Arce/Muniain-Artzibar	289
Muniáin de la Solana	259
Muniesa	347
Muniferral (San Cristovo)	68
Munilla	209
Muñana	18
Múñez	18
Muñico	18
Muñochas	17
Muñochas	18
Muñogalindo	18
Muñogrande	18
Muñomer del Peco	18
Muñopepe	18
Muñosancho	18
Muñotello	18
Muñovela	152
Muñoyerro	19
Muñoz	151
Murchante	293
Murero	326
Muria, La	364
Murias de Paredes	93
Murias de Paredes	93

Denominación municipio actual	Página
Murias, Las	95
Muriel	21
Muriel de la Fuente	209
Muriel Viejo	209
Murieta	256
Murillo (Boltaña). Despoblado	344
Murillo de Gállego	354
Murillo de las Limas (Tudela). Despoblado	293
Murillo de Lónguida/Murelu-Longida	289
Murillo de Río Leza	207
Murillo de Río Leza	209
Murillo de Yerri/Murelu Deierri	258
Murillo el Cuende	263
Murillo el Fruto	263
Murillo-Berroya	290
Murla	394
Muro	207
Muro de Aguas	209
Muro de Alcoy	393
Muro de Bellos	343
Muro de la Solana (Valle de la Solana). Despoblado	342
Muro de Roda de Tierrantona (La Fueva). Despoblado	314
Muro de Solana (Fiscal). Despoblado	342
Muro en Cameros	209
Muru	258
Muruarte de Reta	285
Muru-Astráin	277
Murugarren	258
Muruzábal	273
Muruzábal de Andión	263
Museros	387
Muskitz	272
Mutilva Alta/Mutiloagoiti	285
Mutilva Baja/Mutiloabeiti	285
Mutxamel	395
Muyo, El	182
Muzqui	254

N

Nachá	368
Nafría de Ucero	197
Nafría la Llana	200
Nagore	288
Naharros	59
Naharros del Río	152

INE INSTITUTO NACIONAL DE ESTADÍSTICA

Denominación municipio actual	Página
Nájera	32
Najurieta	286
Nalda	209
Nambroca	133
Napal	290
Náquera	385
Naraío (Santa María)	69
Narbarte	270
Narboneta	56
Narcué	256
Nardués-Aldunate	290
Nardués-Aldunate	290
Narrillos de San Leonardo	15
Narrillos de San Leonardo	18
Narrillos del Álamo	18
Narros	193
Narros de Matalayegua	152
Narros de Saldueña	18
Narros del Castillo	152
Narros del Monte (Langa). Despoblado	22
Narros del Puerto	19
Nasarre (Bierge). Despoblado	313
Nava	112
Nava de Arévalo	21
Nava de Béjar	152
Nava de Francia	152
Nava de los Oteros	96
Nava de Santiago, La	168
Nava de Sotrobal	152
Nava de Yeltes (Retortillo). Despoblado	152
Nava del Barco	152
Nava del Rey	230
Nava, La	186
Navacarros	152
Navacepeda de Tormes	152
Navacepedilla de Corneja	16
Navaconcejo	170
Navafría	96
Navagallega	152
Navahermosa	133
Navahermosa de Corneja	152
Navahondilla	133
Navajas	384
Navajún	207
Naval	315

Denominación municipio actual	Página
Navalacruz	18
Navalcaballo	194
Navalcán	19
Navales	152
Navalilla	179
Navalmoral	18
Navalmoral de Béjar	152
Navalmoral de la Mata	133
Navalmoral de la Mata	169
Navalmorales, Los	133
Navalmorales, Los	133
Navalón	56
Navalonguilla	152
Navalosa	18
Navalperal de Pinares	19
Navalperal de Tormes	152
Navalperal del Campo (Montuenga). Despoblado	21
Navalpino	133
Navalpotro	204
Navalsaz	201
Navalucillos, Los	133
Navaluenga	15
Navaluenga	18
Navalvillar de Ibor	133
Navalvillar de Pela	171
Navamorales	19
Navamorcuende	19
Navapalos	205
Navaquesera	18
Navardún	337
Navares de Ayuso	179
Navares de Enmedio	179
Navares de las Cuevas	180
Navarramiro (Monteagudo de las Salinas). Despoblado	56
Navarredonda de Gredos	18
Navarredonda de la Rinconada	152
Navarredonda de Salvatierra	152
Navarrés	388
Navarrete	32
Navarrete del Río	325
Navarrevisca	18
Navarri	364
Navarri	366
Navas de Bureba	31
Navas de Estena	133

INSTITUTO NACIONAL DE ESTADÍSTICA

Denominación municipio actual	Página
Navas de Jorquera	56
Navas de Jorquera	125
Navas de Quejigal	152
Navas de San Juan	85
Navas del Marqués, Las	19
Navasa	340
Navascués/Nabaskoze	282
Navasequilla	153
Navasilla	338
Navatalgordo	18
Navatejera	96
Navaz	275
Naveda	216
Navia	112
Navianos de la Vega	97
Nazar	253
Neda	69
Negredo, El	182
Negrilla de Palencia	152
Negrillos	152
Negueruela (Cidamón). Despoblado	32
Neguillas	198
Neila de San Miguel	152
Nepas	198
Neril	365
Nerín	343
Nerja	77
Nerpio	124
Nerpio	126
Nestares	32
Nestares	216
Nidáguila	31
Nieva de Calderuela	195
Nieva de Cameros	32
Nigüella	320
Niharra	18
Noáin	285
Noalejo	84
Noales	365
Noceda	96
Noceda del Bierzo	105
Nocedo	31
Nocellas (Merli). Despoblado	367
Nocito	331
Nódalo	200

Denominación municipio actual	Página
Noez	133
Nogal de las Huertas	215
Nogales	228
Nogales de Pisuerga	31
Nograles	202
Nogueirosa (San Cosme)	69
Noguera	359
Nogueras	325
Nogueruelas	347
Nohales	56
Noharre	21
Noheda	56
Noja	41
Nolay	198
Nombela	133
Nombrevilla	326
Nomparedes	194
Nonaspe	371
Noreña	112
Novales	333
Novallas	353
Novallas (Loarre). Despoblado	331
Novelda	395
Novelé/Novetlè	389
Novella (Molina de Aragón). Despoblado	61
Novés	133
Novés	339
Noviales	182
Noviercas	209
Novillas	355
Nueno	331
Nueros	325
Nuévalos	319
Nuez de Abajo, La	30
Nuez de Arriba, La	30
Nuez de Ebro	371
Nuin	275
Nules	383
Numancia de la Sagra	129
Nuñomoral	152

O

Obanos	273
Obarenes	32
Obejo	49

INSTITUTO NACIONAL DE ESTADÍSTICA

Denominación municipio actual	Página
Obétago (Maranchón). Despoblado	204
Obís (Betesa). Despoblado	365
Obón	309
Obona	113
Obre (San André)	69
Ocenilla	195
Ocentejo	56
Ocero	105
Ochagavía/Otsagabia	287
Ochánduri	43
Ochovi	275
Oco	256
Ocón	32
Ocón de Villafranca	32
Oderitz	268
Odón	326
Oia	67
Oieregi	270
Ois (Santa María)	70
Ois (Santiago)	70
Oitura	355
Oiz	270
Ojacastro	43
Ojébar	41
Ojeda	32
Ojén	76
Ojós	123
Ojós	124
Ojos Negros	326
Ojos-Albos	19
Ojuel	193
Ola	333
Olaberri	289
Olagüe	273
Oláiz	273
Olalla	325
Olave	273
Olaz	283
Olaz Subiza	277
Olazti/Olazagutía	271
Olba	359
Olcoz	273
Olea	216
Olejua	256
Oleta	289

Denominación municipio actual	Página
Olías	75
Olías del Rey	133
Oliete	372
Olite/Erriberri	263
Oliva	391
Oliva de la Frontera	166
Oliva de Mérida	164
Oliva de Plasencia	170
Oliván	338
Olivares	186
Olivares de Duero	228
Olivares de Júcar	59
Olivito (Siétamo). Despoblado	333
Ollacarizqueta	275
Ollauri	38
Ollauri	43
Olleria, L'	392
Olleros de Alba	96
Olleros de Pisuerga	222
Olleta	264
Ollo	276
Ollobarren	259
Ollogoyen	259
Olloki	284
Olloniego	112
Olmeda de Jadraque, La	209
Olmeda de la Cuesta	56
Olmeda del Rey	56
Olmeda, La	205
Olmedilla de Alarcón	56
Olmedilla de Alarcón	62
Olmedilla de Arcas (Valdeganga de Cuenca)	56
Olmedilla de Eliz	56
Olmedilla del Campo	59
Olmedillas	205
Olmedillo de Roa	222
Olmedo	231
Olmillo, El	179
Olmillos	153
Olmillos	206
Olmillos de Castro	237
Olmillos de Castro	239
Olmillos de Muñó	32
Olmillos de Sasamón	32
Olmo de la Guareña	213

INSTITUTO NACIONAL DE ESTADÍSTICA

Denominación municipio actual	Página
Olmo, El	178
Olmos de Atapuerca	32
Olmos de Esgueva	228
Olmos de la Picaza	32
Olmos de Pisuerga	222
Olmos, Los	309
Olmosalbos	32
Olocau	385
Olocau del Rey	381
Olóriz/Oloritz	263
Olsón	314
Ólvega	207
Olvena	363
Olvés	319
Olza	276
Omañón	96
Omeñaca	193
Onamio y poblado M.S.P.	105
Oncala	206
Oncina de la Valdoncina	96
Onda	383
Ondara	393
Ongoz	290
Onil	393
Onís	112
Ontalvilla de Almazán	198
Ontalvilla de Valcorba	193
Ontinyent	392
Ontiñena	316
Ontón	41
Ontur	123
Onzonilla	96
Oña	32
Orante	338
Orba	394
Orbada, La	150
Orbáiz/Orbaitz	289
Orbaizeta	287
Orbaneja del Castillo	32
Orbaneja Riopico	32
Orbara	287
Orbita	22
Orcajo	326
Orcera	123
Orcera	126

Denominación municipio actual	Página
Ordejón de Abajo o Santa María	32
Ordériz	275
Ordoño (Santa Eulalia). Despoblado	231
Ordovés	341
Orea	61
Orellán	105
Orellana de la Sierra	171
Orellana la Vieja	171
Orera	320
Orés	354
Orgaz	133
Oricáin	270
Oricín	263
Orihuela	395
Orihuela del Tremedal	360
Oriñón	41
Orísoain	264
Óriz	285
Orkoien	276
Orlato (Nocito). Despoblado	331
Orllé	111
Ormas	216
Orna de Gállego	340
Orokieta	268
Orón	32
Orondritz	288
Oronoz	269
Oronz/Orontze	287
Oropesa	19
Oropesa del Mar/Orpesa	382
Ororbia	276
Orós Alto	338
Orós Bajo	338
Oroz-Betelu/Orotz-Betelu	288
Orradre	290
Orrio	270
Orrios	359
Ortells	381
Ortigosa de Cameros	32
Ortilla	331
Orús	338
Orxeta	394
Orzales	215
Osa de la Vega	56
Osa de la Vega	63

INSTITUTO NACIONAL DE ESTADÍSTICA

Denominación municipio actual	Página
Osa/Otsa	289
Osacáin	273
Osácar	275
Osán	338
Oscáriz	282
Oseiro (San Tirso)	71
Oseja	353
Osera de Ebro	371
Osia	340
Osilla del Palmero (Barbalimpia). Despoblado	56
Osinaga	275
Oskotz	272
Osma	205
Oso, El	17
Osona	202
Osornillo	222
Osorno La Mayor	222
Osteritz	284
Ostiz	273
Otal (Broto). Despoblado	343
Otano	285
Otañes	40
Otazu	276
Oteiza	259
Oteiza	274
Oteo	44
Oter	204
Otero	105
Otero	133
Otero de Escarpizo	96
Otero de las Dueñas	96
Otero de María Asensio, Alquería de (Calvarrasa de Arriba). Despoblado	157
Otero de Sariegos	96
Otero de Sariegos	237
Otero Vaciadores	144
Oteruelo de Campos (Monasterio de Vega). Despoblado	96
Oteruelo de la Valduerna	96
Oteruelos	195
Otilla	61
Otín	342
Otiñano	257
Oto	343
Otón (Monforte de Moyuela). Despoblado	349
Otos	392

Denominación municipio actual	Página
Oviedo	112
Oyales de Roa	180
Oza	69
Ozaniego (Alija del Infantado). Despoblado	96
Ozcoidi	290
Ozuela	105
P	
Padarniú	366
Paderni	112
Padiernos	19
Padilla de Abajo	32
Padilla de Arriba	32
Padilla de Duero	222
Padilla del Ducado	204
Padrones de Bureba	33
Paiporta	387
Pajarejos	16
Pajarejos	178
Pajares	57
Pajares de Adaja	19
Pajares de Fresno	181
Pajares de la Laguna	153
Pajares de la Lampreana	97
Pajares de la Lampreana	237
Pajares de los Oteros	93
Pajares de los Oteros	96
Pajarón	57
Pajaroncillo	57
Pajuelas (Matilla de los Caños). Despoblado	153
Palacio de López Rodríguez	153
Palacio de los Ovalles (Parada de Arriba). Despoblado	153
Palacio Villalones	153
Palacios de Benaver	33
Palacios de Campos	223
Palacios de Compludo	105
Palacios de Goda	22
Palacios de la Dehesa (Martín Muñoz de la Dehesa). Despoblado	22
Palacios de la Sierra	33
Palacios de la Valduerna	97
Palacios de la Vega (Sexmo de la Vega). Despoblado	22
Palacios de los Dieces	154
Palacios de Sil	92
Palacios del Alcor	222
Palacios del Arzobispo	154

INSTITUTO NACIONAL DE ESTADÍSTICA

Denominación municipio actual	Página
Palacios del Arzobispo	223
Palacios del Pan	237
Palacios del Sil	93
Palacios Rubios	22
Palacios y Villafranca, Los	185
Palacios y Villafranca, Los	186
Palaciosmil	96
Palaciosrubios	154
Palanques	381
Palanquinos	97
Palazuelo de Eslonza	228
Palazuelo de Órbigo	97
Palazuelo de Sayago	237
Palazuelo de Vedija	222
Palazuelo de Vedija	228
Palazuelos de la Sierra	33
Palazuelos de Muñó	33
Palencia	222
Palencia de Negrilla	153
Palenzuela	222
Pallaruelo de Monclús (Morillo de Monclús). Despoblado	314
Pallaruelo de Monegros	334
Pallerol	365
Palma de Gandía	391
Palma del Río	50
Palmera	391
Palo	314
Palomar de Arroyos	347
Palomar, El	392
Palomares del Campo	59
Palomares del Río	186
Palomas	166
Palomeque	134
Palomera	56
Palomero	154
Pamis	393
Pampliega	33
Pamplona/Iruña	274
Pancorbo	33
Pancrudo	325
Panillo	314
Panillo	366
Paniza	325
Pano	363
Panticosa	339

Denominación municipio actual	Página
Pantoja	134
Panzano	332
Papatrigo	19
Paracuelles	216
Paracuellos	57
Paracuellos de Jiloca	319
Paracuellos de la Ribera	320
Parada de Rubiales	153
Parada de Soto	105
Parada:	69
Paradaseca	105
Paradela	105
Paradela de Arriba	96
Paradela de Muces	105
Paradela del Río	96
Paradilla del Alcor, Finca de (Autilla del Pino). Despoblado	223
Paradinas de San Juan	214
Parajís	105
Páramo del Arroyo	32
Páramo del Sil	93
Páramo del Sil	93
Paranza, La	112
Parauta	76
Parcent	394
Pardamaza	96
Pardamaza	105
Pardilla	181
Pardinella	367
Pardinilla	338
Pardo, El	154
Pardos	61
Pardos (Abanto). Despoblado	319
Paredes de Escalona	134
Paredes de Nava	222
Paredesroyas	194
Pareja	59
Paresotas	44
Parla	118
Parra de las Vegas, La	56
Parra, La	164
Parral, El	19
Parras de Castellote, Las	309
Parras de Martín, Las	349
Parres	112
Parrilla, La	229

INSTITUTO NACIONAL DE ESTADÍSTICA

Denominación municipio actual	Página
Parrillas	19
Parte de Bureba, La	30
Parzán	343
Pasariegos	237
Pasarilla del Rebollar	19
Pasarón de la Vera	170
Pascualcobo	19
Pascualgrande	16
Pasera, La	113
Pastores	159
Pastrana	118
Pastriz	371
Paterna	387
Paterna del Campo	186
Paterna del Madera	136
Paternáin	277
Paternoy (Bailo). Despoblado	340
Paúl	33
Paúl (El Grado). Despoblado	315
Paules (Erla). Despoblado	354
Pavías	383
Payares	112
Pazos de Arenteiro	239
Pazos de Reyes (Sagrario A.)	67
Pazuengos	43
Pedernal	154
Pedernoso, El	63
Pedrajas	195
Pedralba	386
Pedraza	153
Pedraza	194
Pedraza de Campos	223
Pedraza de Yeltes	154
Pedraza de Yeltes	159
Pedreguer	393
Pedrezuela	118
Pedriz (Ablitas). Despoblado	293
Pedro	201
Pedro Abad	50
Pedro Álvaro	154
Pedro Bernardo	19
Pedro Llén	153
Pedro Serrano (Martiherrero). Despoblado	18
Pedroche	50
Pedrola	354

Denominación municipio actual	Página
Pedroñeras, Las	63
Pedro-Rodríguez	22
Pedrosa	96
Pedrosa	97
Pedrosa de la Vega	223
Pedrosa de Muñó	33
Pedrosa de Río Úrbel	33
Pedrosa de Valdelucio	33
Pedrosa del Páramo	32
Pedrosa del Príncipe	32
Pedrosa del Rey	213
Pedrosas, Las	354
Pedrosillo de Alba	154
Pedrosillo de los Aires	154
Pedrosillo el Ralo	153
Pedroso	43
Pedroso (San Salvador)	70
Pedroso de la Armuña, El	153
Pedroso de la Armuña, El	154
Pedroso, El	186
Pedruel	313
Pegalajar	85
Pego	393
Pelabravo	153
Pelahustán	133
Pelayos	154
Pelayos de la Presa	19
Peleagonzalo	213
Peleas de Abajo	237
Peleas de Arriba	237
Pelegriñón (Alcampel). Despoblado	368
Pelilla	154
Penàguila	393
Peníscola/Peñíscola	382
Penoselo	105
Peña Estación, La	341
Peña, La	151
Peñacaballera	154
Peñacaballera	154
Peñafiel	222
Peñaflor	50
Peñaflor	112
Peñaflor	371
Peñaflor (El Tejado). Despoblado	19
Peñaflor de Hornija	229

INSTITUTO NACIONAL DE ESTADÍSTICA

Denominación municipio actual	Página
Peñahorada	32
Peñalba	316
Peñalba de Ávila	19
Peñalba de San Esteban	206
Peñalba de Santiago	99
Peñalcázar (Quiñonería). Despoblado	209
Peñalén	57
Peñalsordo	138
Peñalver	118
Peñalvo	153
Peñamellera Alta	40
Peñamellera Baja	40
Peñaranda de Bracamonte	19
Peñaranda de Duero	180
Peñarandilla	154
Peñarroya de Tastavins	309
Peñarrubia	40
Peñarrubia (Campillos). Despoblado	187
Peñas de San Pedro	136
Peñas Royas	349
Peñausende	237
Peñausende	239
Peñerudes	112
Peones de Amaya	25
Pepino	133
Pepino (Villaseco de los Reyes). Despoblado	153
Peracense	326
Peral, El	63
Peraleda de San Román	133
Peraleja, La	59
Peralejo de los Escuderos	201
Peralejos	348
Peralejos de Abajo	154
Peralejos de Abajo	239
Peralejos de Arriba	154
Peralejos de las Truchas	61
Peralejos de Solís	153
Perales	222
Perales (Otero de Escarpizo). Despoblado	96
Perales del Alfambra	348
Perales del Río	118
Perales, Los	57
Peralta de Alcofea	313
Peralta de la Sal	368
Peralta, Casa (Secastilla). Despoblado	363

Denominación municipio actual	Página
Peralta/Azkoien	263
Peraltilla	313
Peraltilla	333
Peralveche	57
Peramán	355
Peramato	154
Peranzanes	93
Peranzanes	105
Perarrúa	363
Perbes	70
Perdices	198
Perdigón, El	236
Perdiguera	371
Pereje	105
Pereña	154
Perera, La	201
Pereruela	237
Perex	32
Pericalvo	153
Perilla de Castro	237
Perilla de Castro	239
Perlío	70
Permisán	315
Peromingo	154
Peroniel del Campo	193
Perorrubio	177
Pertusa	333
Pesadas de Burgos	32
Pescueza	154
Pesegueiro (San Miguel P.)	67
Pesoz	111
Pesquera	216
Pesquera de Duero	222
Pesquera de Duero	228
Pesquera de Ebro	32
Petrer	395
Petrés	386
Piadela	69
Pías	96
Picanya	387
Picassent	390
Picazo, El	56
Picazo, El	62
Picón	137
Picones	154

INSTITUTO NACIONAL DE ESTADÍSTICA

Denominación municipio actual	Página
Piedra, La	33
Piedrabuena	137
Piedrafita	96
Piedrafita de Babia	96
Piedrafita de Jaca	339
Piedrahíta	143
Piedrahíta	154
Piedrahíta	325
Piedrahita de Castro	97
Piedrahita de Castro	237
Piedrahita de Castro	239
Piedrahíta de Juarros	33
Piedrahíta de Muñó	33
Piedralaves	19
Piedramillera	253
Piedramorrera	331
Piedras Albas	105
Piedratajada	354
Piérnigas	33
Pieros	97
Pieros	105
Pilas	186
Piles	391
Piloña	112
Pilzán	368
Pina de Ebro	371
Pina de Montalgrao	384
Pinarejo	56
Pineda de Gigüela	59
Pineda de la Sierra	33
Pineda de la Sierra	43
Pinedas	154
Pinet	392
Pinilla de Caradueña	194
Pinilla de Molina	61
Pinilla de Toro	214
Pinilla del Campo	195
Pinilla del Olmo	204
Pinillos	209
Pino	237
Pino de Bureba	33
Pino de Tormes, El	153
Pinofranqueado	148
Pinos	97
Pinseque	355

Denominación municipio actual	Página
Pintano	337
Pinto	134
Piña de Campos	223
Piña de Esgueva	228
Piñeiro	69
Piñel de Abajo	222
Piñel de Abajo	228
Piñel de Arriba	222
Piñero, El	223
Piñuel	237
Piornal	170
Piornedo	96
Piquera de San Esteban	206
Piqueras	61
Piqueras del Castillo	57
Piracés	333
Pisón de Malpica (Roda del Campo). Despoblado	154
Pitarque	359
Pitiegua	153
Pitillas	263
Pizarra	75
Pizarral	154
Plampalacios (Ainsa-Sobarbe). Despoblado	314
Plan	343
Planas, Las	309
Planes	393
Planillo	342
Plasencia de Jalón	355
Plasencia del Monte	331
Plasenzuela	171
Pleitas	355
Plenas	325
Pliego	123
Pliego	124
Plou	347
Pobla de Benifassà, La	381
Pobla de Farnals, La	387
Pobla de Vallbona, La	385
Pobla del Duc, La	392
Pobla Llarga, La	389
Pobla Tornesa, La	382
Poblachuela, La (Ciudad Real)	138
Población de Arroyo	222
Población de Campos	222
Población de Soto	215

INSTITUTO NACIONAL DE ESTADÍSTICA

Denominación municipio actual	Página
Población de Suso	216
Población, La	216
Pobladura de la Sierra	105
Pobladura de Luna	96
Pobladura de Pelayo García	97
Pobladura de Somoza	105
Pobladura de Sotiedra	213
Pobladura de Sotiedra	223
Pobladura de Valderaduey	237
Poblete	138
Pobo de Dueñas, El	61
Pobo, El	347
Pola de Gordón, La	92
Pola de Gordón, La	93
Polaciones	219
Poladura de la Tercia	96
Polán	134
Poleñino	334
Polinyà de Xúquer	390
Pollos	230
Polop	394
Polvoranca (Leganés). Despoblado	118
Polvorosa de Valdavia	222
Polvorosa de Valdavia	223
Pomar de Cinca	316
Pomer	320
Pompenillo	333
Pompién (Lascasas). Despoblado	333
Ponferrada	105
Ponga	112
Ponte	45
Ponteareas	67
Pontedeume	68
Pontedo	96
Pontejos	237
Pontellas (Santa María)	70
Pontes de García Rodríguez, As	70
Ponzano	333
Porcuna	84
Porqueriza	153
Porquerizos	153
Porriño, O	67
Portaje	154
Portalrubio	325
Portalrubio de Guademejud	59

Denominación municipio actual	Página
Portaspaña (Capella). Despoblado	366
Portela de Valcarce, La	104
Portelárbol	196
Portell de Morella	381
Portelrubio	195
Porteros	153
Portezuelo	163
Portezuelo (Utrillas). Despoblado	348
Portilla	33
Portilla	57
Portillo	154
Portillo	228
Portillo de Soria	193
Portillo de Toledo	133
Porto	96
Porto	239
Porzomillos	70
Porzuna	138
Posada del Río. Despoblado	96
Posadas	50
Posadilla de la Vega	96
Posadina	105
Potes	223
Potries	391
Poveda	19
Poveda de la Obispalía	57
Poveda de la Sierra	57
Poveda de las Cintas	153
Poveda de Soria, La	196
Povedilla	136
Poyales	201
Poyatos	57
Poyo del Cid, El	326
Poza de la Sal	33
Pozal de Gallinas	230
Pozaldez	230
Pozalmuro	196
Pozán de Vero	313
Pozanco	19
Pozo Alcón	85
Pozo de Almoguera	118
Pozo de Urama	223
Pozoamargo	62
Pozoantiguo	214
Pozoblanco	50

INSTITUTO NACIONAL DE ESTADÍSTICA

Denominación municipio actual	Página
Pozo-Lorente	57
Pozo-Lorente	125
Pozondón	360
Pozos de Hinojo	154
Pozos de Mondar	154
Pozoseco	63
Pozuel de Ariza	319
Pozuel del Campo	326
Pozuelo (Carrascosa de Abajo). Despoblado	201
Pozuelo (Leoz/Leotz). Despoblado	264
Pozuelo de Alarcón	118
Pozuelo de Aragón	353
Pozuelo de Calatrava	137
Pozuelo de la Orden	222
Pozuelo de la Orden	228
Pozuelo de la Orden	239
Pozuelo de Zarzón	154
Pozuelo, El	56
Pozuelos de Calatrava, Los	137
Pozuelos del Rey	222
Pradales	181
Prádanos de Bureba	33
Prádanos del Tozo	33
Prádena	177
Pradilla	61
Pradilla	97
Pradilla (Fresneda de la Sierra Tirón). Despoblado	43
Pradilla de Belorado (Fresneda de la Sierra Tirón). Despoblado	33
Pradilla de Ebro	355
Pradilla de Hoz de Arreba	33
Prado	97
Pradoluengo	43
Pradorrey	97
Prados Redondos	61
Pradosegar	19
Pravia	112
Predraja de Portillo, La	229
Prego, O	71
Préjano	209
Presedo	70
Presencio	33
Priandi	112
Priañes	112
Priaranza de la Valduerna	97
Priaranza del Bierzo	105

Denominación municipio actual	Página
Priego	57
Priego de Córdoba	50
Prioro	93
Prioro	97
Proaño	216
Proaza	112
Probaos	70
Pronga	112
Provencio, El	56
Provencio, El	63
Pruzos	68
Puçol	387
Puebla de Albortón	372
Puebla de Alfindén, La	371
Puebla de Almenara	59
Puebla de Arenoso	382
Puebla de Arganzón, La	33
Puebla de Castro, La	363
Puebla de Don Rodrigo	138
Puebla de Eca	209
Puebla de Escalonilla (Pitiegua). Despoblado	153
Puebla de Fantova, La	366
Puebla de Híjar, La	371
Puebla de la Reina	166
Puebla de Lillo	93
Puebla de Lillo	95
Puebla de los Infantes, La	186
Puebla de Montalbán, La	133
Puebla de Naciados (El Gordo). Despoblado	19
Puebla de Roda, La	366
Puebla de San Medel	154
Puebla de San Miguel	385
Puebla de San Vicente (Becerril del Carpio)	222
Puebla de Sanabria	96
Puebla de Sancho Pérez	167
Puebla de Valdavia, La	222
Puebla de Valverde, La	348
Puebla de Yeltes	159
Puebla del Maestre	164
Puebla del Maestre	167
Puebla del Prior	167
Puebla del Río, La	186
Puebla del Salvador	63
Pueblanueva, La	133
Puendeluna	354

INSTITUTO NACIONAL DE ESTADÍSTICA

Denominación municipio actual	Página
Puente de Domingo Flórez	105
Puente de Fanlo (Hostal de Ipiés). Despoblado	340
Puente de Montañana	367
Puente de Órbigo	96
Puente del Arzobispo, El	135
Puente del Congosto	19
Puente Duero-Esparragal	229
Puente Genil	50
Puente la Reina/Gares	274
Puente Torres	57
Puente Villarente de Villaturiel	96
Puentes de Amaya	33
Puerta de Segura, La	126
Puerta, La	56
Puerta, La	123
Puertas	153
Puerto de Béjar	154
Puerto de la Anunciación	153
Puerto de la Calderilla	153
Puerto de San Vicente	133
Puerto de Santa Cruz	171
Puértolas	343
Puertollano	137
Puertomingalvo	347
Pueyo	264
Pueyo	366
Pueyo de Fañanas	333
Pueyo de Fañanás	333
Pueyo de Jaca, El	339
Pueyo de Marguillén	366
Pueyo de Morcat, El	313
Puibolea	334
Puig de Santa Maria, El	387
Pujerra	76
Pulgar	134
Pumarín	105
Puras	231
Puras de Villafranca	33
Purroy	321
Purroy de la Solana	368
Purujosa	320
Puy de Cinca y Aldea de Villagarda (Despoblados)	315
Puyarruego	343
Puybert (Partido de Benabarre). Despoblado	368
Puyfel (Arén). Despoblado	367

Denominación municipio actual	Página
Puyuelo (Fiscal). Despoblado	342
Q	
Quart de les Valls	386
Quart de Poblet	387
Quartell	386
Quatretonda	392
Quejigal	154
Quel	209
Quel	209
Quemada	40
Quero	131
Quesa	388
Quesada	85
Quicena	332
Quijorna	118
Quintana de Fuseros	105
Quintana de la Serena	173
Quintana de Raneros	97
Quintana del Marco	97
Quintana del Pino	33
Quintana del Puente	223
Quintana del Puente	229
Quintana Redonda	194
Quintana Suso (Briviesca). Despoblado	34
Quintanabaldo	45
Quintanabureba	34
Quintanadueñas	33
Quintanaélez	34
Quintanaloma	33
Quintanaloranco	34
Quintanaloranco	43
Quintanamanil	216
Quintanaopio	34
Quintanaortuño	33
Quintanapalla	33
Quintanar de Rioja	43
Quintanar del Rey	63
Quintanarrío	33
Quintanarruz	34
Quintanas de Gormaz	202
Quintanas de Valdelucio	34
Quintanas Rubias de Abajo	206
Quintanas Rubias de Arriba	209
Quintana-Urría	34
Quintanavides	34

INSTITUTO NACIONAL DE ESTADÍSTICA

Denominación municipio actual	Página
Quintanilla	97
Quintanilla	97
Quintanilla Cabe Rojas	34
Quintanilla Cabe Soto	34
Quintanilla de Combarros	91
Quintanilla de Flórez	97
Quintanilla de la Cueza	215
Quintanilla de la Cueza	223
Quintanilla de la Mata	33
Quintanilla de la Presa	33
Quintanilla de las Carretas	33
Quintanilla de las Dueñas (Cerezo de Río Tirón). Despoblado	34
Quintanilla de los Adrianos	34
Quintanilla de Riofresno	34
Quintanilla de Sollamas	97
Quintanilla de Tres Barrios	206
Quintanilla del Agua	33
Quintanilla del Molar	97
Quintanilla del Monte	34
Quintanilla del Monte	43
Quintanilla del Monte	97
Quintanilla del Monte	223
Quintanilla del Olmo	97
Quintanilla del Valle	97
Quintanilla San García	34
Quintanilla Vivar	33
Quintanillabón	34
Quintanilla-Escalada	33
Quintanilla-Pedro Abarca	33
Quintanilla-Riopico	33
Quintanillas, Las	34
Quintanillas, Las	215
Quintanilla-Sobresierra	33
Quintanilla-Somuñó	33
Quintas (Santo Estevo)	70
Quintela (Santa María)	239
Quinto	372
Quinzanas	113
Quinzano	331
Quiñonería	209
Quirós	112
Quismondo	118

R

Rabanal Viejo	98

Denominación municipio actual	Página
Rabanera	209
Rabanera del Campo	194
Rábano	223
Rábanos	35
Rábanos, Los	194
Rabé de las Calzadas	34
Rabé de los Escuderos	34
Rabida, Alquería de (Ciudad Rodrigo). Despoblado	159
Rad, La	30
Rad, La (Monsalupe). Despoblado	18
Radiquero	313
Radona	204
Rafal	395
Ráfales	309
Rafelbunyol	387
Rafelcofer	391
Rafelcofer	391
Rafelguaraf	389
Ràfol d'Almúnia, El	393
Ráfol de Salem	392
Rágama	22
Rala/Errala	289
Raluy (Torre de la Ribera). Despoblado	367
Ramastué	364
Rambla de Martín, La	348
Rambla, La	50
Ramiro	223
Ramiro	231
Ransinde	105
Rañín	314
Rapariegos	22
Rapún	340
Rasal	340
Rasillo de Cameros, El	29
Rasines	41
Rasueros	22
Real	386
Real de Gandia	391
Real de la Jara, El	186
Real Monasterio de San Victorián (Los Molinos). Exclaustrado	314
Real Monasterio de Santa María de Alaón (Sopeira). Exclaustrado	365
Rebollar	169
Rebollar	195
Rebollar de los Oteros	98

INSTITUTO NACIONAL DE ESTADÍSTICA

Denominación municipio actual	Página
Rebollar, El	111
Rebolledas, Las	35
Rebolledillo de la Orden	34
Rebolledo de la Torre	34
Rebolledo de Traspeña	34
Rebollosa de los Escuderos (Retortillo de Soria). Despoblado	201
Rebollosa de Pedro	201
Reboreda (Santa María P.)	67
Recas	134
Recuenco	35
Recuenco, El	57
Recuerda	202
Redecilla del Camino	43
Redecilla del Campo	43
Redilluera	97
Redín	282
Redipuertas	98
Redonda, La	155
Redonda, La	159
Redondela (Santiago P.)	67
Redondela, La	187
Redován	395
Regueras de Abajo	98
Regueras de Arriba	98
Regueras, Las	112
Reíllo	57
Reina	167
Reinares (Santa Engracia de Jubera). Despoblado	203
Reinosa	216
Reinosilla	216
Reinoso	34
Reinoso de Cerrato	223
Rejas de San Esteban	210
Rejas de Ucero	197
Reliegos	229
Relleu	394
Rello	210
Remolinos	355
Renales	210
Renanué	364
Renedo	216
Renedo de Esgueva	229
Renedo de la Escalera	34
Renedo de la Vega de Cerrato (Moslares de la Vega). Despoblado	223

Denominación municipio actual	Página
Renedo de Valdavia	223
Renieblas	193
Renuncio	34
Reocín de los Molinos	216
Reolid	136
Reperós	366
Requejo	216
Requena	62
Requena de Campos	223
Requián	70
Resalany (Benimodo). Despoblado	388
Reta	286
Retamal de Llerena	167
Retascón	327
Retortillo	159
Retortillo	216
Retortillo de Soria	210
Retuerta	34
Retuerta del Bullaque	134
Revenga	34
Revenga de Campos	215
Revilla	343
Revilla de Calatañazor, La	200
Revilla de Campos	223
Revilla de San Pedro, Alquería de (Alba de Tormes). Despoblado	154
Revilla del Campo	35
Revilla Vallejera	34
Revilla-Cabriada	34
Revillagodos	34
Revillalcón	35
Revillarruz	35
Reyero	93
Reyero	93
Rezmondo	34
Reznos	193
Ría (Serra). Despoblado	385
Riaguas de San Bartolomé	180
Riahuelas	181
Riaño. Despoblado	98
Riaza	180
Riba de Saelices	204
Riba, La	30
Ribadedeva	40
Ribadesella	112
Ribaforada	293

INSTITUTO NACIONAL DE ESTADÍSTICA

Denominación municipio actual	Página
Ribafrecha	35
Ribagorda	57
Ribamontán al Mar	41
Ribamontán al Monte	41
Riba-roja de Túria	386
Ribarredonda	204
Ribarroya	194
Ribas de Campos	223
Ribaseca	97
Ribatajada	57
Ribatajadilla	57
Ribera	365
Ribera de Abajo (Oviedo)	112
Ribera de Arriba	112
Ribera de Folgoso, La	104
Ribera de la Polvorosa	98
Ribera del Fresno	167
Riberos de la Cueza	215
Ribesalbes	383
Ribota	182
Ricla	321
Ricote	124
Ricote	124
Riego de Ambrós	98
Riego de Ambrós	105
Riego de la Vega	98
Riego de Lomba	237
Riego del Camino	98
Riego del Monte	98
Riello	92
Riello	92
Riello	92
Riello	93
Rielves	134
Riera de Babia, La	94
Riezu/Errezu	258
Riglos	331
Rillo	348
Rillo de Gallo	61
Rincón de Soto	207
Rinconada de la Sierra, La	154
Rinconada, La	186
Rins (Bisaurri). Despoblado	364
Río Madera	136
Riocabado	19

Denominación municipio actual	Página
Riocastrillo de Ordás	98
Riocerezo	34
Riodeva	359
Rioferreiros (Priaranza del Bierzo). Despoblado	106
Riofrío	19
Riofrío de Riaza	180
Riogordo	75
Riola	390
Riolago	97
Riolobos	155
Rionansa	219
Riópar	85
Rioparaíso	34
Río-Quintanilla	34
Riosa	112
Rioseco	216
Rioseco de Soria	200
Rioseco de Tapia	98
Rioseras	34
Ripa	272
Ripalda/Irripalda	287
Rípodas	290
Riva, La	216
Rivas	355
Rivas-Vaciamadrid	117
Rivas-Vaciamadrid	118
Rivera de Vall	366
Rivera Oveja	153
Rivilla de Barajas	19
Roa	223
Roales	237
Roales de Campos	98
Roás (San Miguel)	239
Robla, La	92
Robla, La	93
Robla, La	97
Robladillo	229
Robladillo de Ucieza	215
Robleda	159
Robledillo de Gata	159
Robledillo de la Vera	170
Robledillo de Trujillo	172
Robledino de Santo Domingo (Mieza). Despoblado	155
Robledo de Babia	97
Robledo de la Valdoncina	97

INSTITUTO NACIONAL DE ESTADÍSTICA

Denominación municipio actual	Página
Robledo de las Traviesas	106
Robledo de Sobrecastro	106
Robledo Hermoso	155
Robliza	154
Robredo-Sobresierra	34
Robredo-Temiño	34
Robres	334
Robres del Castillo	35
Rocafort	387
Rocafort (Peralta de la Sal). Despoblado	368
Rocaforte	281
Roda de Isábena	366
Roda, La	125
Rodanillo	106
Rodasviejas	154
Rodeiro	69
Rodellar	313
Rodén	372
Ródenas	360
Roderos	97
Rodezno	43
Rodiezmo de la Tercia	97
Rodilana	230
Rodillazo	97
Rodrigatos de la Obispalía	98
Rodrigatos de la Obispalía	105
Roelos de Sayago	237
Rois	70
Rojas	34
Rollamienta	196
Rollán	155
Roma Guitardo (Villaverde de Medina). Despoblado	230
Romangordo	169
Romanillos de Medinaceli	204
Romanos	326
Romeral (Tolva). Despoblado	368
Roncal/Erronkari	282
Ronda	76
Roperuelos del Páramo	90
Ros	34
Rossell	382
Rotglà i Corberà	389
Rotglà i Corberà	389
Rótova	391
Royo, El	195

Denominación municipio actual	Página
Royuela	360
Royuela de Río Franco	223
Rozas de Madrid, Las	118
Rozas de Puerto Real	134
Rozas de Valdearroyo, Las	215
Rozuela, La (Ardón). Despoblado	97
Rozuelo	105
Ruanes	172
Rubena	34
Rubí de Bracamonte	230
Rubia, La	194
Rubiales	348
Rubielos Altos	62
Rubielos Bajos	63
Rubielos de la Cérida	325
Rubielos de Mora	347
Rublacedo de Abajo	34
Rublacedo de Arriba	34
Rucandio	34
Rudilla	325
Rueda	230
Rueda de Jalón	355
Rueda de la Sierra	61
Rueda del Almirante	98
Ruedas de Enciso, Las	201
Ruesca	320
Ruesca	337
Rueyta (Sos del Rey Católico). Despoblado	355
Rugat	392
Ruideferros	105
Ruidelamas	105
Ruitelán	105
Run, El	363
Rupelo	34
Rus	84
Rus (Santa María)	71
Rute	50
Ruyales del Agua	34
Ruyales del Páramo	34

S

Sabaiza (Ezprogui). Despoblado	281
Sabayés	332
Sabero	93
Sabero	92

INSTITUTO NACIONAL DE ESTADÍSTICA

Denominación municipio actual	Página
Sabiñán	320
Sabiñán	320
Sabiñánigo	338
Sabiote	85
Sacecorbo	203
Saceda del Río	59
Saceda-Trasierra	59
Sacedón	57
Sacedón	59
Sacedón	118
Saceruela	137
Sada	281
Sádaba	354
Saelices de la Sal	204
Saelices de Mayorga	99
Saelices de Mayorga	229
Saganta	368
Sagarillo (Loporzano). Despoblado	332
Sagarras Altas	367
Sagarras Bajas	368
Sagaseta	283
Sagides	205
Sagos	150
Sagra	394
Sagrada, La	150
Sagrada, La	155
Sagrada, La	223
Sagüés	277
Sagunto/Sagunt	386
Sahelicejos	155
Sahugo, El	159
Sahún	364
Saigots	284
Sajazarra	43
Sala	366
Salamanca	155
Salamanca (Barrio de Tejares)	157
Salares	77
Salas	113
Salas Altas	313
Salas Bajas	313
Salas de Bureba	36
Salas de la Ribera	98
Salas de la Ribera	106
Salas de los Infantes	35

Denominación municipio actual	Página
Salazar de Amaya	35
Salce	237
Salceda de Caselas	67
Salcedillo	349
Salces	216
Saldaña	223
Saldaña de Ayllón	182
Saldaña de Burgos	35
Saldeana	156
Saldeana	239
Saldías	267
Saldise	276
Saldón	359
Salduero	195
Salem	392
Salguero de Juarros	36
Salillas	333
Salillas de Jalón	353
Salime	111
Salinas	395
Salinas de Hoz	315
Salinas de Ibargoiti	286
Salinas de Jaca	340
Salinas de Oro/Jaitz	254
Salinas de Pamplona	277
Salinas de Pisuerga	223
Salinas de Rosío	36
Salinas de Trillo	314
Salinas del Manzano	57
Salinillas de Bureba	35
Sallent de Gállego	341
Salmeroncillos de Abajo	59
Salmeroncillos de Arriba	59
Salobral	20
Salobre	136
Salorino	163
Salteras	186
Salto (San Tomé)	70
Saludes de Castroponce	99
Salvacañete	57
Salvadiós	19
Salvadiós	22
Salvaterra de Miño	67
Salvatierra de Esca	337
Salvatierra de los Barros	164

INSTITUTO NACIONAL DE ESTADÍSTICA

Denominación municipio actual	Página
Salvatierra de Santiago	168
Salvatierra de Tormes	156
Salzadella, La	382
Samanes (Cunchillos). Despoblado	353
Samangos (Grisel). Despoblado	353
Sámano	40
Sambellín	156
Samitier	314
Samper de Calanda	371
Samper del Salz	372
Samprón	106
San Adrián	258
San Adrián de Juarros	36
San Adrián del Valle	99
San Adriano	113
San Agustín	347
San Agustín de Guadalix	118
San Andrés de la Represa (Villaesper). Despoblado	229
San Andrés de las Puentes	99
San Andrés de Montearados	35
San Andrés de Soria	195
San Andrés del Rabanedo	98
San Asensio	43
San Bartolomé	203
San Bartolomé de Béjar	156
San Bartolomé de Corneja	20
San Bartolomé de las Abiertas	134
San Bartolomé de Pinares	19
San Benito	138
San Cebrián de Buena Madre	35
San Cebrián de Campos	223
San Cebrián de Castro	99
San Cebrián de Castro	237
San Cebrián de Castro	239
San Cebrián de Mazote	229
San Cibrián	99
San Cipriano del Condado	99
San Clemente	63
San Clemente de Garcipollera, Pardina de (Bescós de Garcipollera). Despoblado	337
San Clemente del Valle	43
San Cristóbal (Cillán). Despoblado	16
San Cristóbal de la Cuesta	155
San Cristóbal de la Vega	22
San Cristóbal de Trabancos	21
San Cristóbal del Monte	43

Denominación municipio actual	Página
San Cristóbal del Monte	156
San Cristóbal Matamoros (Ataquines). Despoblado	231
San Cristobalejo (Cipérez)	155
San Emiliano	92
San Emiliano	97
San Esteban de Gormaz	206
San Esteban de la Sierra	156
San Esteban de Litera	315
San Esteban de los Patos	19
San Esteban de Valdueza	106
San Esteban de Zapardiel	22
San Esteban del Mall	366
San Esteban del Molar	99
San Esteban del Toral	106
San Esteban del Valle	20
San Felices	35
San Felices	207
San Felices de Ara	342
San Felices de la Solana (Fiscal). Despoblado	342
San Felices de los Gallegos	159
San Félix de la Vega	99
San Felixmo (Valdefresno). Despoblado	98
San Feliz de las Lavanderas	98
San Fernando de Henares	119
San García de Ingelmos	20
San Hipólito y Pardina de Villanuga (Bierge). Despoblado	313
San Joan d'Alacant	394
San Juan de la Encinilla	19
San Juan de la Mata	98
San Juan de la Mata	106
San Juan de la Nava	20
San Juan de Ortega	36
San Juan de Ortega	43
San Juan de Paluezas	106
San Juan de Plan	343
San Juan de Torres	99
San Juan del Monte	180
San Juan del Olmo	17
San Julián	99
San Julián	106
San Julián de Banzo	332
San Julián de Basa	338
San Juste	342
San Justo de Cabanillas	106
San Justo de las Regueras	98

INSTITUTO NACIONAL DE ESTADÍSTICA

Denominación municipio actual	Página
San Justo de los Oteros	99
San Leonardo (Bermellar). Despoblado	159
San Llorente	99
San Llorente	229
San Llorente (Sexmo de Sinlabajos)	22
San Lorenzo	106
San Lorenzo	366
San Lorenzo de la Parrilla	56
San Mamés de Abar	35
San Mamés de Burgos	35
San Mamés de Campos	215
San Mamés de Zalima	223
San Mamés, Alquería de (Alaraz). Despoblado	156
San Marcial	237
San Martín	203
San Martín	365
San Martín (Pueyo de Araguás). Despoblado	314
San Martín de Améscoa	255
San Martín de Boniches	57
San Martín de Hoyos	216
San Martín de la Falamosa	99
San Martín de la Virgen del Moncayo	353
San Martín de Losa	45
San Martín de Mancobo (Medina de Pomar). Despoblado	36
San Martín de Montalbán	134
San Martín de Moreda	106
San Martín de Oscos	111
San Martín de Pusa	134
San Martín de Torres	99
San Martín de Trevejo	159
San Martín de Unx	263
San Martín de Valvení	229
San Martín de Veri	364
San Martín de Veri	364
San Martín del Agostedo	98
San Martín del Camino	98
San Martín del Castañar	156
San Martín del Monte (Serrada). Despoblado	232
San Martín del Pimpollar	156
San Martín del Río	326
San Mateo de Gállego	371
San Medel	35
San Miguel de Aguayo	215
San Miguel de Arganza	106
San Miguel de Asperones	155

Denominación municipio actual	Página
San Miguel de Bujaraiza (Hornos). Despoblado	123
San Miguel de Bujaraiza. Despoblado	126
San Miguel de Caldillas, Dehesa de (Ciudad Rodrigo). Despoblado	159
San Miguel de Corneja	156
San Miguel de la Ribera	223
San Miguel de la Ribera	237
San Miguel de Langre	98
San Miguel de Langre	106
San Miguel de las Dueñas	98
San Miguel de las Dueñas	106
San Miguel de Montañán	99
San Miguel de Pedroso	44
San Miguel de Robledo	143
San Miguel de Serrezuela	156
San Miguel de Valero	156
San Miguel del Camino	98
San Miguel del Pino	232
San Miguel del Valle	99
San Miguel del Valle	229
San Millán de Juarros	36
San Millán de la Cogolla	36
San Millán de la Cogolla	42
San Millán de Lara	35
San Millán de Yécora	43
San Morales	156
San Muñoz	156
San Muñoz	223
San Nicolás de Cinés. Oza dos Ríos	68
San Nicolás del Real Camino	223
San Pablo de la Moraleja	22
San Pablo de los Montes	134
San Pantaleón del Páramo	35
San Pascual	19
San Pedro	359
San Pedro Acerón de Abajo	155
San Pedro Acerón de Arriba	155
San Pedro (Noales). Despoblado	365
San Pedro Bercianos	99
San Pedro Castañero	103
San Pedro Castañero	106
San Pedro de Adamuz (Villaluenga de la Sagra). Despoblado	134
San Pedro de Balsanies. Despoblado	365
San Pedro de Gaíllos	177
San Pedro de la Hoz	35

INSTITUTO NACIONAL DE ESTADÍSTICA

Denominación municipio actual	Página
San Pedro de la Nave-Almendra	238
San Pedro de las Dueñas	99
San Pedro de las Dueñas	99
San Pedro de Latarce	214
San Pedro de Latarce	223
San Pedro de Mérida	168
San Pedro de Olleros	106
San Pedro de Rozados	155
San Pedro de Tabernas (Seira). Despoblado	364
San Pedro de Trones	106
San Pedro del Arroyo	19
San Pedro del Monte	43
San Pedro Mallo	99
San Pedro Mallo	106
San Pedro Manrique	206
San Pedro Manrique	206
San Pedro Samuel	35
San Pelayo	99
San Pelayo	229
San Pelayo de Guareña	156
San Pelegrín	313
San Quirce	35
San Román	159
San Román	332
San Román de Basa	338
San Román de Bembibre	106
San Román de Cameros	210
San Román de Hornija	214
San Román de la Cuba	223
San Román de los Infantes	237
San Román de los Montes	20
San Román de los Oteros	99
San Sadurniño	70
San Salvador	229
San Salvador de Cantamuda	223
San Saturnín (Valle de Rodellar). Despoblado	364
San Saturnino	313
San Sebastián de los Reyes	118
San Silvestre (Maqueda). Despoblado	134
San Silvestre de Guzmán	187
San Tirso	106
San Tirso de Abres	111
San Torcuato	38
San Torcuato	43
San Valero	364

Denominación municipio actual	Página
San Vicente	106
San Vicente	290
San Vicente	341
San Vicente de Arévalo	22
San Vicente de la Barquera	41
San Vicente de la Sonsierra	43
San Vicente de Munilla (Munilla). Despoblado	209
San Vicente del Barco. Despoblado	238
San Vicente del Palacio	230
San Vicente del Valle	43
San Vitores	216
San Xuan	112
Sancedo	106
Sanchicorto	20
Sanchidrián	20
Sanchiricones	155
Sanchobueno	155
Sanchogómez	155
Sanchón de la Ribera	155
Sanchón de la Sagrada	155
Sanchorreja	20
Sanchotello	156
Sanchotuerto	157
Sanchoviejo	155
Sancti-Spíritus	159
Sancti-Spíritus	173
Sandiás (Sabiñánigo). Despoblado	341
Sandiniés	339
Sando	155
Sandoval de la Reina	35
Sanet y Negrals	394
Sanet y Negrals	394
Sanfíns	70
Sangarrén	333
Sangoñedo	113
Sangüesa/Zangoza	281
Sanlúcar de Barrameda	189
Sanlúcar la Mayor	186
Sansoáin	290
Sánsoain	264
Sansomáin	263
Sant Joanet	389
Sant Jordi/San Jorge	382
Sant Mateu	382
Santa Ana	171

INSTITUTO NACIONAL DE ESTADÍSTICA

Denominación municipio actual	Página
Santa Ana de Pusa	134
Santa Cecilia	35
Santa Cecilia	197
Santa Cecilia	203
Santa Cilia	340
Santa Cilia de Panzano	332
Santa Coloma	36
Santa Coloma del Rudrón	35
Santa Colomba de Curueño	92
Santa Colomba de Somoza	95
Santa Colomba de Somoza	99
Santa Comba	113
Santa Cristina de Somport (Camfranc). Despoblado	339
Santa Cristina de Valmadrigal	99
Santa Cruz	50
Santa Cruz	70
Santa Cruz de Grío	321
Santa Cruz de Juarros	36
Santa Cruz de la Salceda	180
Santa Cruz de la Serós	340
Santa Cruz de la Sierra	172
Santa Cruz de Moncayo	353
Santa Cruz de Montes	99
Santa Cruz de Montes	106
Santa Cruz de Moya	57
Santa Cruz de Mudela	137
Santa Cruz de Nogueras	325
Santa Cruz de Paniagua	170
Santa Cruz de Pinares	19
Santa Cruz de Yanguas	197
Santa Cruz del Retamar	119
Santa Cruz del Tozo	35
Santa Cruz del Valle	20
Santa Cruz del Valle Urbión	43
Santa Engracia	203
Santa Engracia de Jaca	340
Santa Engracia de Loarre	331
Santa Eufemia	50
Santa Eufemia del Arroyo	229
Santa Eulalia	216
Santa Eulalia	348
Santa Eulalia Bajera	43
Santa Eulalia Bajera	202
Santa Eulalia de Gállego	354
Santa Eulalia la Mayor	334

Denominación municipio actual	Página
Santa Eulalia la Mayor (Castillo de Montearagón)	332
Santa Gadea	35
Santa Inés	35
Santa Inés	156
Santa Justa	343
Santa Lucía	99
Santa Lucía	106
Santa Lucía de la Sierra	156
Santa María	341
Santa María (Belsué). Despoblado	331
Santa María Ananúñez	35
Santa María de Buil	313
Santa María de los Llanos	134
Santa María de los Llanos	156
Santa María de los Oteros	99
Santa María de Ordás	92
Santa María de Ordás	92
Santa María de Poyos. Despoblado	59
Santa María de Riaza	182
Santa María de Sando	155
Santa María del Arroyo	20
Santa María del Campo	35
Santa María del Campo Rus	63
Santa María del Espino	205
Santa María del Invierno	36
Santa María del Monte de Cea	98
Santa María del Páramo	99
Santa María del Prado	198
Santa María en Cameros (San Román de Cameros). Despoblado	210
Santa María Mayor de Val (Narón)	70
Santa María Rivarredonda	36
Santa María Tajadura	35
Santa Marina	155
Santa Marina de Somoza	99
Santa Marina de Torre	100
Santa Marina de Torre	106
Santa Marina del Rey	99
Santa Marinica	99
Santa Marta de Magasca	171
Santa Marta de Tormes	155
Santa Marta del Cerro	177
Santa Maura	367
Santa Olaja de la Ribera	98
Santa Olaja de la Ribera	98
Santa Olalla	36

INSTITUTO NACIONAL DE ESTADÍSTICA

Denominación municipio actual	Página
Santa Olalla	134
Santa Olalla de Yeltes	159
Santa Olalla del Cala	186
Santa Olaria de Ara	342
Santa Susana (Maella). Despoblado	371
Santacara	263
Santaella	50
Santaliestra y San Quílez	363
Santaliestra y San Quílez	363
Santalla del Bierzo	106
Santander	41
Santarén (Moraleja de Sayago). Despoblado	237
Santed	326
Santervás de Campos	99
Santiago de Aravalle	156
Santiago de Calatrava	84
Santiago de la Espada	123
Santiago de la Espada	126
Santiago de la Puebla	156
Santiago de la Torre (San Clemente). Despoblado	63
Santiago de las Villas	99
Santiago del Campo	164
Santiago del Molinillo	98
Santiago del Tormes	156
Santias (Erla). Despoblado	354
Santibáñez	155
Santibáñez de Ayllón	182
Santibáñez de Béjar	156
Santibáñez de Cañedo	155
Santibáñez de la Sierra	156
Santibáñez de Montes	99
Santibáñez de Montes	106
Santibáñez de Porma	98
Santibáñez de Valdeiglesias	99
Santibáñez del Río	156
Santibáñez del Toral	106
Santibáñez el Bajo	165
Santibáñez el Alto	163
Santibáñez-Zarzaguda	35
Santillán	41
Santillán del Agua	35
Santillana de Campos	223
Santiponce	186
Santiso	69
Santisteban del Puerto	85

Denominación municipio actual	Página
Santiurde de Reinosa	216
Santiuste	35
Santiuste	199
Santiz	156
Santo Alexandre (Benuza). Despoblado	106
Santo Antonio e Combe	67
Santo Domingo	155
Santo Domingo	156
Santo Domingo de la Calzada	43
Santo Domingo de las Posadas	20
Santo Domingo de Silos	35
Santo Domingo-Caudilla	117
Santo Domingo-Caudilla	130
Santo Tomás de las Ollas	106
Santo Tomé de Colledo	155
Santo Tomé de Rozados	155
Santo Tomé de Zabarcos	19
Santo Tomé del Puerto	178
Santolea (Castellote). Despoblado	310
Santoréns	365
Santos (Embid de la Ribera). Despoblado	320
Santos de Maimona, Los	167
Santos, Los	156
Santovenia	99
Santovenia (Mansilla Mayor). Despoblado	228
Santovenia de la Valdoncina	98
Santovenia de Oca	36
Santovenia de Oca	43
Santovenia de Pisuerga	229
Santovenia del Monte	98
Santurde	36
Santurde	43
Santurdejo	43
Sanxurxo	70
Sanzoles	237
Saornil de Voltoya	20
Saqués (Biescas). Despoblado	339
Saragüeta	288
Sarandón (Santa María). Abegondo	70
Sarañana	383
Sarasa	275
Sarasate	275
Sarasibar	284
Saravillo	344
Sardas	338

INSTITUTO NACIONAL DE ESTADÍSTICA

Denominación municipio actual	**Página**
Sardera (Capdesaso). Despoblado	334
Sardón de Duero	229
Sardón de los Álamos	155
Sardón de los Frailes	155
Sargentes de la Lora	35
Sariego	113
Sariegos del Bernesga	98
Sariñena	334
Sárnago	206
Sarracín	27
Sarriés/Sartze	287
Sarriguren	283
Sarrión	347
Sarsa de Surta	313
Sarsamarcuello	331
Sartaguda	260
Sartajada	20
Sarvisé	343
Sas, El	365
Sasa de Sobrepuerto (Yebra de Basa). Despoblado	343
Sasa del Abadiado	332
Sasal	338
Sasamón	35
Sasé (Valle de la Solana). Despoblado	342
Sástago	371
Sastoya (Valle de Urraúl Alto). Despoblado	290
Satrustegi	271
Satué	338
Saúca	203
Sauceda	155
Saucedilla	170
Saucelle	156
Saucelle	239
Sauquillo de Alcázar	193
Sauquillo de Boñices	194
Sax	125
Sayalonga	77
Sayatón	118
Sebastián Rubio	155
Sebil (Adahuesca). Despoblado	313
Sebúlcor	177
Seca, La	98
Seca, La	202
Seca, La	230
Secastilla	363

Denominación municipio actual	Página
Secorún (Sabiñánigo). Despoblado	342
Sedano	35
Sedella	75
Sediles	320
Segart	386
Segorbe	384
Segovia de Sacedón	155
Segovia la Chica	155
Segoviela	195
Segoyuela de los Cornejos	155
Segura de la Sierra	124
Segura de la Sierra	126
Segura de León	167
Segura de León	171
Segura de los Baños	349
Segura de Toro	170
Segurilla	134
Seira	364
Selas	61
Selgua	313
Sella	394
Sellent	389
Semolué (Fiscal). Despoblado	342
Sempere	392
Sena	112
Sena	315
Sena de Luna	92
Sena de Luna	93
Senderas, Las (Partido de Benabarre). Despoblado	367
Senegüé	339
Senés de Alcubierre	334
Sengáriz	286
Senija	394
Senoseáin	276
Senyera	389
Senz	314
Senz	364
Señes (Plan). Despoblado	343
Señiú	364
Señiú	365
Señorío de Aguinaga	283
Señorío de Sarría	274
Sepulcro-Hilario	159
Sepúlveda	159
Sepúlveda	177

INSTITUTO NACIONAL DE ESTADÍSTICA

Denominación municipio actual	Página
Sepúlveda de la Sierra	196
Sequera de Fresno	181
Sequera de Haza, La	181
Sequeros	156
Serantellos	70
Serantes (San Salvador)	70
Sercué (Fanlo). Despoblado	343
Serna, La (Garcihernández). Despoblado	147
Serón de Nágima	200
Serra	385
Serracín	182
Serrada	231
Serrada, La	18
Serradiel	57
Serradiel	125
Serradilla	170
Serradilla del Arroyo	159
Serradilla del Llano	159
Serraduy	367
Serranillos	20
Serranillos del Valle	118
Serranos de la Torre	20
Serranos del Níjar (Ataquines). Despoblado	231
Serrate	366
Serratella, La	382
Serrejón	170
Serué	341
Serveto	343
Servillas	216
Servillejas	216
Sesa	333
Sésamo	99
Sésamo	106
Sésamo (San Martiño)	71
Sesgudos (Muñoyerro). Despoblado	19
Sesma	260
Sestrica	321
Sesué	364
Setenil	76
Setiles	61
Setla	393
Setoain	284
Sevane	239
Sevilla	186
Sevilleja de la Jara	134

Denominación municipio actual	Página
Siero	113
Sierpe, La	155
Sierra de Estronad, La	354
Sierra de Fuentes	165
Sierra Engarcerán	382
Sierra Estronad, La	354
Sieso de Huesca	332
Sieso de Jaca	340
Sieste	315
Sieste	344
Siétamo	332
Siete Aguas	386
Siete Carreras (San Pedro de Rozados)	155
Siete Iglesias de Trabancos	230
Sieteiglesias de Tormes	156
Sigeres	19
Siguero	178
Sigueruelo (Santo Tomé del Puerto)	177
Sigüés	337
Silanes (Miraveche)	36
Siles	124
Siles	126
Silla	390
Sillobre (Santa Mariña)	70
Silván	71
Silves	344
Simancas	229
Simat de la Valldigna	391
Sin	344
Sinarcas	385
Singra	326
Sinlabajos	22
Sinovas	40
Sinués	337
Sipán	332
Siresa	337
Siruela	138
Sisamón	319
Sisante	63
Soandres (San Pedro)	71
Soano	41
Sobás	338
Sobradiel	355
Sobradillo	156
Sobradillo	159

INSTITUTO NACIONAL DE ESTADÍSTICA

Denominación municipio actual	Página
Sobradillo de Palomares	237
Sobrado, O	69
Sobrecastell	367
Sobredo	99
Sobredo	106
Sobrescobio	113
Socovos	124
Socovos	124
Socuéllamos	134
Sofán (San Salvador)	71
Sogo	237
Sojuela	36
Solana de Ávila	156
Solana de Rioalmar	20
Solanas de Valdelucio	35
Solanilla	98
Solanilla	136
Solanilla	341
Solchaga	263
Solduengo	36
Soler, El	366
Solera de Gabaldón	57
Soliedra	198
Soliveta (Monesma y Cajigar). Despoblado	367
Sollana	390
Somalo	36
Somanés	340
Somballe	216
Somiedo	113
Somozas, As	68
Son del Puerto	348
Sonabia	41
Soneja	384
Sonseca	134
Sopeira	365
Soperún (Arén). Despoblado	365
Sorauren	270
Sordillos	35
Sordos (Pitiegua). Despoblado	155
Soria	193
Soriana (Estopiñán del Castillo). Despoblado	368
Sorihuela	156
Sorihuela del Guadalimar	85
Sorio	390
Soripas	339

Denominación municipio actual	Página
Sorlada	253
Sorriba	99
Sorribos de Alba	98
Sorrizo (San Pedro)	71
Sorzano	210
Sos	364
Sos del Rey Católico	354
Sot de Chera	385
Sot de Ferrer	384
Sotalbo	19
Sotelo	98
Sotés	36
Sotés (Puente la Reina/Gares). Despoblado	274
Sotico	98
Sotillo	178
Sotillo	216
Sotillo de la Adrada	20
Sotillo de las Palomas	20
Sotillo de Rioja	36
Sotillo del Rincón	196
Sotillos de Caracena (Montejo de Tiermes). Despoblado	201
Soto	216
Soto (Ciudad Rodrigo). Despoblado	159
Soto de Bureba	35
Soto de Cerrato	223
Soto de la Vega	99
Soto de los Infantes	113
Soto de Sepúlveda	178
Soto en Cameros	43
Soto en Cameros	210
Soto y Amio	92
Soto y Amío	93
Soto y Amío	93
Sotoca	57
Sotodosos	204
Sotogayoso	106
Sotopalacios	35
Sotoparada	106
Sotos	57
Sotos del Burgo	199
Sotoserrano	156
Sotovellanos	35
Sotragero	35
Sotresgudo	35
Souto	70

INSTITUTO NACIONAL DE ESTADÍSTICA

Denominación municipio actual	Página
Soutomaior	67
Suano	216
Suarbe	267
Subiza	277
Sueca	390
Suellacabras	208
Suelves	315
Sueras / Suera	383
Suils	365
Sumacàrcer	389
Sunbilla	270
Superún (Arén). Despoblado	366
Susín (Oliván). Despoblado	338
Susinos del Páramo	35
Suzana	36
T	
Tabanedo	100
Tabanera de Cerrato	223
Tabanera de Valdavia	224
Tabar	290
Tábara	100
Tábara	238
Tabeaio (San Martiño)	70
Tabera de Abajo	157
Tabernas del Isuela	333
Taberuela	157
Tablada de Villadiego	36
Tablada del Rudrón	36
Tabladillo	60
Tabladillo	96
Tabladillo	100
Tabladillo	105
Tabuenca	353
Tafalla	263
Tagarabuena (Toro)	214
Tagarrosa	36
Tajonar/Taxoare	285
Tajueco	202
Tajurmientos	150
Tala, la	157
Talamantes	353
Talamillo del Tozo	36
Talaván	170
Talavera de la Reina	134

Denominación municipio actual	Página
Talavera la Real	164
Talavera la Vieja. Despoblado	20
Talaveruela de la Vera	170
Talayuela	170
Talayuelas	57
Tales	383
Talveila	210
Tamame	238
Tamames	157
Támara de Campos	224
Tamarite de Litera	315
Tamariz de Campos	223
Tamariz de Campos	229
Tamarón	36
Tamayo (Oña). Despoblado	36
Tamurejo	138
Tañabueyes	36
Tapia	36
Tapia de la Ribera	100
Tapiela	194
Tapioles	100
Taramundi	111
Tarancueña	201
Taravilla	61
Tarazona	353
Tarazona	353
Tarazona de Guareña	157
Tarazona de la Mancha	63
Tàrbena	394
Tardajos	36
Tardajos de Duero	194
Tardelcuende	194
Tardesillas	195
Tardienta	334
Tardobispo	238
Tariego de Cerrato	224
Tarifa	189
Taroda	199
Tartanedo	61
Tauste	355
Tavernes Blanques	387
Tavernes de la Valldigna	391
Teba	187
Tébar	57
Tébar	63

INSTITUTO NACIONAL DE ESTADÍSTICA

Denominación municipio actual	Página
Tebra (San Salvador P.)	67
Techada (Otero). Despoblado	134
Tedejo	107
Tejadillos	57
Tejado	210
Tejado, El	19
Tejado, El	157
Tejado, El	157
Tejado, El	157
Tejas, Las (Fresneda de Altarejos). Despoblado	57
Tejeda de Tiétar	170
Tejedo del Sil	100
Tejerina	100
Tejerizas	199
Tella	343
Tellosancho	157
Tembleque	134
Temiño	26
Tendal	100
Tenebrón	159
Tera	196
Teresa	383
Teresa de Cofrentes	388
Terminón	36
Teroleja	61
Terradillos	157
Terradillos de Sedano	36
Terrados	156
Terrateig	392
Terraza	61
Terrazas	36
Terrazos	36
Terrer	319
Terrer	319
Terriente	359
Terroba	37
Terroba	207
Terrones	156
Terrubias	156
Teruel	359
Terzaga	61
Teulada	394
Teverga	113
Tibi	393
Tiebas	281

Denominación municipio actual	Página
Tiedra	214
Tiedra	224
Tiemblo, El	20
Tierga	320
Tiermas	337
Tierrantona	314
Tierz	333
Tierzo	61
Tinajas	60
Tineo	113
Tiñosillos	22
Tío Rodrigo de Toro (Tagarabuena). Despoblado	214
Tiobre (San Martiño)	70
Tirados de la Vega	157
Tiraña	113
Tirapegui (Esteribar). Despoblado	284
Tirapu	273
Tirgo	44
Tírig	382
Tirteafuera	138
Titaguas	385
Tobar	36
Tobarra	125
Tobed	321
Tobes y Raedo (Valle de las Navas)	36
Tobía	44
Tobillos	205
Toboso, El	140
Tocina	186
Todolella	381
Toga	382
Tolbaños	20
Toldanos	100
Toledillo	195
Toledo	134
Toledo de Lanata (La Fueva). Despoblado	314
Tolibia de Abajo	100
Tolibia de Arriba	100
Tolocirio	22
Tolox	76
Tolva	368
Tomares	186
Tombrío de Abajo	100
Tombrío de Abajo	106
Tombrío de Arriba	100

INSTITUTO NACIONAL DE ESTADÍSTICA

Denominación municipio actual	Página
Tombrío de Arriba	106
Tomelloso	134
Tondos	57
Topas	157
Topas	224
Toral de los Guzmanes	100
Toral de Merayo	106
Torás	383
Tordehumos	224
Tordelalosa	157
Tordellego	61
Tordelpalo	61
Tordesillas	232
Tordesilos	61
Tordillos	157
Toreno	106
Torete	61
Toril	170
Toril	359
Torín	112
Torla	343
Torlengua	200
Tormantos	44
Tormillo, El	315
Tormón	359
Tormos	394
Tornadijo	36
Tornadizo, El	157
Tornadizos	156
Tornadizos de Arévalo	22
Tornadizos de Ávila	20
Tornavacas	170
Torneros del Bernesga	99
Torno, El	170
Tornos	326
Toro	214
Toro, El	384
Torralba	57
Torralba	57
Torralba de Aragón	334
Torralba de Arciel	210
Torralba de Calatrava	137
Torralba de los Frailes	326
Torralba de los Sisones	326
Torralba de Oropesa	20

Denominación municipio actual	Página
Torralba de Ribota	320
Torralba del Moral	205
Torralba del Pinar	382
Torralba del Río	257
Torralbilla	327
Torraño	182
Torre Baró	367
Torre Cerdà	390
Torre d' En Besora, La	381
Torre d'en Doménec, La	382
Torre de Don Miguel	165
Torre de Altarriba (Graus). Despoblado	363
Torre de Arcas	309
Torre de Babia	100
Torre de Ésera	366
Torre de Juan Abad	135
Torre de Juan Pacheco, Alquería de (Salamanca). Despoblado	156
Torre de Juan Vázquez	156
Torre de la Ribera (Ribagorza). Despoblado	365
Torre de las Arcas	347
Torre de los Molinos	215
Torre de los Molinos	221
Torre de Martín Pascual	157
Torre de Merli, La (Partido de Benabarre. Despoblado	367
Torre de Obato	363
Torre de Santa María	168
Torre de Velayos	157
Torre del Compte	309
Torre en Cameros	37
Torre la Ribera	368
Torre Lloris	390
Torre los Negros	325
Torre, La	18
Torrealta	385
Torreandaluz	202
Torrearévalo	196
Torrebaja	385
Torrebarrio	100
Torreblacos	200
Torreblanca	382
Torreblascopedro	84
Torrecampo	50
Torrechiva	382
Torrecilla de Alcañiz	310

INSTITUTO NACIONAL DE ESTADÍSTICA

Denominación municipio actual	Página
Torrecilla de Aldeatejada (Miranda de Azán). Despoblado	157
Torrecilla de la Abadesa	232
Torrecilla de la Jara	134
Torrecilla de la Orden	214
Torrecilla de la Orden	224
Torrecilla de la Torre	229
Torrecilla de la Valmuza	157
Torrecilla de los Ángeles	163
Torrecilla de los Ángeles	165
Torrecilla de Valmadrid	372
Torrecilla del Ducado	205
Torrecilla del Monte	36
Torrecilla del Rebollar	325
Torrecilla del Río	157
Torrecilla del Valle	230
Torrecilla en Cameros	36
Torrecilla sobre Alesanco	36
Torrecillas de la Tiesa	172
Torrecuadrada de los Valles	210
Torrecuadrada de Molina	61
Torrecuadradilla	205
Torredelcampo	83
Torredonjimeno	84
Torrefrades	238
Torregamones	238
Torrehermosa	319
Torrejón de la Calzada	119
Torrejón de Velasco	119
Torrejón de Velasco	139
Torrejón el Rubio	170
Torrejoncillo	157
Torrejoncillo de los Higos	139
Torrejoncillo del Rey	60
Torrelabad	366
Torrelacárcel	348
Torrelamora (Villar del Pedroso). Despoblado	134
Torrelapaja	320
Torrelisa	314
Torrella	389
Torrellas	353
Torrelobatón	229
Torremanzanas/Torre de les Maçanes, La	393
Torremediana	199
Torremejía	168
Torremenga	157

Denominación municipio actual	Página
Torremenga	170
Torremocha	168
Torremocha	348
Torremocha de Ayllón	182
Torremocha del Pinar	61
Torremochuela	61
Torremolinos	77
Torremormojón	223
Torremuña	210
Torrent	387
Torrent de Fenollet	389
Torrente de Cinca	316
Torrenteras (Escamilla)	59
Torrenueva	135
Torreorgaz	165
Torrepadierne	36
Torreperogil	85
Torrequebradilla	83
Torrequemada	165
Torres	85
Torres	320
Torres de Albánchez	126
Torres de Albarracín	359
Torres de Alcanadre	333
Torres de Barbués	333
Torres de Berrellén	355
Torres de Cotillas, Las	124
Torres de Elorz	285
Torres de Montes	332
Torres del Carrizal	238
Torres del Obispo	313
Torres del Rey (Benabarre). Despoblado	368
Torres Torres	386
Torres, Las	156
Torresandino	223
Torresmenudas	157
Torresuso	182
Torretartajo	194
Torrevaldealmendras	205
Torrevelilla	310
Torrico	20
Torrijas	347
Torrijo de la Cañada	320
Torrijo del Campo	326
Torrijos	135

INSTITUTO NACIONAL DE ESTADÍSTICA

Denominación municipio actual	**Página**
Torrolluala del Obico (Laguarta). Despoblado	342
Torrubia	61
Torrubia del Castillo	57
Torruella de Aragón (Graus). Despoblado	367
Torruellola de la Plana (Laguarta). Despoblado	342
Tortajada	348
Tórtola	57
Tórtoles	16
Tórtoles	353
Tórtoles de Esgueva	223
Tortonda	204
Tortuera	61
Tosalnou	389
Tosantos	37
Tosantos	44
Tosos	372
Totalán	75
Totana	124
Totana	124
Totanés	134
Tous	388
Tozalmoro	193
Trabadelo	92
Trabadelo	106
Trabadillo	157
Trabanca	157
Trabáu	111
Tragacete	57
Traibuenas	263
Traíd	61
Traiguera	382
Tramacastiel	359
Tramacastilla	359
Tramacastilla de Tena	339
Tramaced	333
Trasancos (San Mateo)	70
Trasancos (Santa Icia)	70
Trasanquelos	70
Trascastro	106
Trashaedo	36
Trasierra	167
Trasmoz	353
Trasobares	353
Traspinedo	229
Tremedal de Tormes	157

Denominación municipio actual	Página
Tremellos, Los	37
Tremor de Abajo	107
Tremor de Arriba	107
Tresali	112
Tresjuncos	57
Tresjuncos	63
Trévago	207
Trevejo	159
Treviana	44
Trevijano	36
Tricas (Fiscal). Despoblado	342
Tricio	37
Trillo	314
Triste	341
Trobajo del Camino	99
Trobajo del Cerecedo	100
Troncedo	315
Tronchón	359
Truchas	96
Truébano	100
Trujillanos	168
Trujillo	172
Tubilla del Agua	36
Tuda, La	236
Tudanca	219
Tudela	293
Tudela de Duero	229
Tudela Veguín	113
Tudelilla	37
Tudera	238
Tuéjar	385
Tui	67
Tulebras	293
Turballos	393
Turbena (Bardallur). Despoblado	355
Turienzo Castañero	106
Turís	387
Turmiel	204
Turra	156
Turra de Alba	157
Turrientes	37
Turrubuelo	179
Turruncún (Arnedo). Despoblado	37
Turzo	36
Tuta	157

INSTITUTO NACIONAL DE ESTADÍSTICA

Denominación municipio actual	Página
U	
Ubago	253
Ubani	276
Úbeda	85
Ubiergo	315
Ubiergo	363
Ubierna	37
Ubrique	76
Ucar	273
Ucero	196
Uces, Las	157
Udabe	268
Udalla	41
Ugar	258
Ugena	135
Ugena	139
Uharte Arakil	271
Uitzi	268
Ujué	263
Ulea	124
Ulea	124
Ulfe de Malados	68
Uli Alto/Ulibarri	289
Uli Bajo/Ulibeiti	289
Ulíbarri	256
Ulle	340
Umbrete	186
Unanu	271
Uncastillo	354
Unciti	286
Undiano	277
Undués de Lerda	337
Undués Pintano	337
Unión de Campos, La	94
Unión de Campos, La	227
Unzu	275
Unzué/Untzue	264
Uña	57
Uña, La	97
Urbán (Laguarta). Despoblado	342
Urbanización Santa Fe (Cuarte de Huerva)	372
Úrbel del Castillo	38
Urbicáin	286
Urbiola	260

Denominación municipio actual	Página
Urda	135
Urdaitz/Urdáiz	284
Urdánoz	255
Urdiain	271
Urdiales	41
Urdíroz/Urdirotz	288
Urdués	337
Ures	204
Ureta	288
Úriz/Uritz	288
Urmella	364
Urones de Castroponce	94
Uroz	282
Urra	255
Urraca-Miguel	20
Urrea de Gaén	371
Urrea de Jalón	355
Urrez	38
Urricelqui	283
Urriés	337
Urritza	272
Urritzola	271
Urritzola-Galain	267
Urroz	270
Urroz-Villa	281
Urtasun	284
Urueña	224
Urueña	229
Urueñas	179
Urzainqui/Urzainki	282
Urzante (Cascante). Despoblado	293
Usagre	167
Uscarrés	287
Used	326
Used	331
Useras/Useres, Les	381
Usetxi	284
Usi	275
Usón	333
Usoz/Usotz	289
Ustárroz	283
Ustés	282
Usumbelz (Ezprogui). Despoblado	281
Usún	290
Utebo	355

INSTITUTO NACIONAL DE ESTADÍSTICA

Denominación municipio actual	Página
Uterga	273
Uterviejo (Caracenilla). Despoblado	60
Utiel	64
Utrera	186
Utrillas	349
Uzquita	264
Uzquiza. Despoblado	38
Uzquiza. Despoblado	44
Uztárroz/Uztarroze	282
Uztegi	269

V

Vadillo (Anaya de Alba). Despoblado	146
Vadillo (Cabezuela del Valle). Despoblado	169
Vadillo de la Guareña	213
Vadillo de la Guareña	219
Vadillo de la Sierra	16
Vádima, La	145
Val de San Lorenzo	90
Val de San Martín	326
Val de San Vicente	220
Valacloche	359
Valbona	359
Valbuena	145
Valbuena de Duero	218
Valbuena de Duero	227
Valbuena de Pisuerga	26
Valcabado	235
Valcabado del Páramo	90
Valcárceres, Los	26
Valdanzo	182
Valdanzuelo	182
Valdastillas	169
Valdazo	27
Valdeajos	26
Valdealbín	210
Valdealgorfa	310
Valdearnedo	27
Valdeavellano de Tera	196
Valdeavellano de Ucero	196
Valdecaballeros	130
Valdecabras	54
Valdecabrillas (Fuentenava de Jábaga). Despoblado	54
Valdecantos	197
Valdecañada	103

Denominación municipio actual	Página
Valdecañas	53
Valdecañas de Cerrato	217
Valdecañas de Tajo	169
Valdecarros	145
Valdecasa	15
Valdecebro	348
Valdecolmenas de Abajo	58
Valdecolmenas de Arriba	58
Valdeconcha	117
Valdeconejos	349
Valdecuenca	359
Valdediós	111
Valdefinjas	213
Valdefresno	90
Valdefuentes	168
Valdefuentes (Valderas)	91
Valdefuentes de Sangusín	145
Valdefuentes del Páramo	90
Valdeganga	54
Valdeganga	125
Valdeganga de Cuenca	54
Valdegeña	194
Valdegrulla (Berzosa). Despoblado	205
Valdeherreros (Milagros). Despoblado	181
Valdehijaderos	145
Valdehorna	326
Valdehúncar	169
Valdeiglesias	90
Valdelacasa	145
Valdelacasa de Tajo	130
Valdelageve	145
Valdelagua del Cerro	207
Valdelaloba	90
Valdelateja	26
Valdelinares	197
Valdelinares	347
Valdelloso (Pareja). Despoblado	58
Valdelosa	145
Valdeltormo	309
Valdelubiel	199
Valdemadera	207
Valdemaluque	196
Valdemaqueda	16
Valdemeca	54
Valdemierque	145

INSTITUTO NACIONAL DE ESTADÍSTICA

Denominación municipio actual	Página
Valdemolinos	145
Valdemora	90
Valdemorales	168
Valdemorilla	90
Valdemorillo de la Sierra	54
Valdemoro	139
Valdemoro del Rey	54
Valdemoro del Rey	58
Valdenarros	205
Valdenebro	199
Valdenebro	205
Valdenebro de los Valles	219
Valdenebro de los Valles	227
Valdeobispo	146
Valdeolmillos	217
Valdepeñas	137
Valdepeñas de Jaén	83
Valdeperdices	235
Valdepiélago	93
Valdeprado	215
Valdeprado del Río	215
Valderas	91
Valderrey	90
Valderrobres	309
Valderrodilla	202
Valderrodrigo	145
Valderromán	201
Valderrueda	93
Valderrueda	93
Valderrueda	202
Valdés	111
Valdesandinas	91
Valdesimonte	177
Valdesogo de Abajo	90
Valdespina	198
Valdespina	218
Valdespino de Cerón	90
Valdespino de Vaca	90
Valdestillas	227
Valdeteja	90
Valdeterraza (Tolva). Despoblado	367
Valdevacas de Montejo	181
Valdevarnés	180
Valdeverdeja	16
Valdevigas (Enciso). Despoblado	201

Denominación municipio actual	Página
Valdevimbre	90
Valdezate	181
Valdorros	26
Valduerteles	197
Valdunciel	144
Valdunquillo	91
València	387
València	387
València	387
Valencia de Don Juan	90
Valencia de las Torres	166
Valencina de la Concepción	185
Valenzuela	49
Valenzuela de Calatrava	137
Valera de Abajo	54
Valeria	54
Valero	146
Valeros	146
Valfarta	334
Valgañón	42
Valhermoso	60
Valimaña (Escatrón). Despoblado	371
Valjunquera	309
Vall d'Alcalà, La	394
Vall d'Ebo, La	394
Vall d'Uixó, La	383
Vall de Almonacid	383
Vall de Gallinera	394
Vall de Laguar, La	394
Vallada	391
Valladolid	229
Vallanca	385
Vallarta de Bureba	26
Valle de Abdalajís	187
Valle de Cerrato	217
Valle de Finolledo	102
Valle de la Serena	172
Valle de Lierp	366
Valle de Losa	45
Valle de Mansilla	229
Valle de Manzanedo	44
Valle de Matamoros	166
Valle de Mena	40
Valle de Santa Ana	166
Valle de Tabladillo	179

INSTITUTO NACIONAL DE ESTADÍSTICA

Denominación municipio actual	Página
Valle de Tobalina	27
Valle, El	103
Vallecillo	90
Vallecillo	359
Vallejera	26
Vallejera de Riofrío	145
Valleruela de Sepúlveda	177
Vallés	390
Valles de Valdavia	217
Valles, Alquería de (Ciudad Rodrigo). Despoblado	158
Vallesa de la Guareña	213
Vallesa de la Guareña	220
Vallespinoso de Aguilar	219
Vallibona	381
Vallín, El	112
Valloria	197
Valluércanes	26
Vallunquera de la Puebla (Riaza). Despoblado	182
Valmadrid	372
Valmala	42
Valmelero (Sexmo de Chillarón). Despoblado	54
Valmojado	117
Valmucina	144
Valoria de Aguilar	219
Valoria del Alcor	219
Valoria la Buena	227
Valpalmas	354
Valparaíso de Abajo	58
Valparaíso de Arriba	58
Valpuesta	27
Valsalabroso	145
Valsalobre	60
Valsemana	90
Valtajeros	210
Valtierra	293
Valtierra de Albacastro	26
Valtierra de Riopisuerga	26
Valtorres	319
Valtueña	200
Valvenedizo	201
Valverde	90
Valverde	102
Valverde	138
Valverde	325
Valverde de Burguillos	163

Denominación municipio actual	Página
Valverde de Campos	219
Valverde de Gonzaliáñez	146
Valverde de Júcar	54
Valverde de la Sierra	219
Valverde de la Vera	169
Valverde de la Virgen	90
Valverde de Llerena	166
Valverde de los Ajos	199
Valverde de Mérida	167
Valverde de Miranda	27
Valverde de Valdelacasa	144
Valverde de Valdelacasa	145
Valverde del Fresno	163
Valverde-Enrique	90
Valverdejo	63
Valverdón	144
Valvieja	182
Vara de Rey	62
Vecilla, La	92
Vecilla, La	93
Vecinos	146
Vega de Almanza, La	90
Vega de Antoñán	90
Vega de Boñar, La (Boñar)	89
Vega de Espinareda	89
Vega de Espinareda	102
Vega de Infanzones	90
Vega de los Árboles	90
Vega de Ruiponce	218
Vega de Santa María	18
Vega de Tirados	156
Vega de Valcarce	92
Vega de Valcarce	104
Vega de Valdetronco	227
Vega de Villalobos	91
Vega de Yeres	103
Vega, La	197
Vegacervera	92
Veguillas, Las	144
Veguillas, Las	145
Veiga, A (San Munio)	238
Velada	130
Velamazán	208
Velasco	42
Velasco (Valdenarros). Despoblado	205

INSTITUTO NACIONAL DE ESTADÍSTICA

Denominación municipio actual	Página
Velayos	15
Vélez-Málaga	77
Velilla	207
Velilla	232
Velilla de Cinca	316
Velilla de Ebro	371
Velilla de Jiloca	319
Velilla de la Sierra	194
Velilla de los Ajos	198
Velilla de los Oteros	90
Velilla de San Antonio	117
Velilla de San Esteban	210
Velilla, La	90
Velillas	332
Velillas (Navales). Despoblado	145
Vellés, La	144
Vellisca	58
Velliza	227
Vellosillo	178
Vellosillo (Yanguas)	197
Venialbo	235
Venta de Ballerías	333
Venta de Piqueras (Lumbreras). Despoblado	27
Venta de San Pedro de Cardeña (Burgos). Despoblado	26
Venta de Treviño (Villamayor de Treviño). Despoblado	26
Venta del Tozo (Basconcillos del Tozo). Despoblado	26
Venta del Valladar (Basconcillos del Tozo). Despoblado	26
Ventas de Cervera o Ventas del Baño	208
Ventas de Garriel	144
Ventas de Retamosa, Las	117
Ventas de Retamosa, Las	135
Ventas de San Julián, Las	20
Ventillas	138
Ventosa	26
Ventosa	60
Ventosa (Villanueva de Teba). Despoblado	27
Ventosa de Fuentepinilla	202
Ventosa de la Cuesta	15
Ventosa de la Cuesta	230
Ventosa de la Sierra	196
Ventosa de Pisuerga	220
Ventosa del Ducado	205
Ventosa, La	58
Ventosa, La	145

Denominación municipio actual	Página
Ventosilla	177
Ventosilla	217
Ventosilla de la Tercia	90
Ventrosa	27
Ventrosa	210
Veo	383
Vera de Moncayo	353
Verdelpino de Cuenca (Valdecabras). Despoblado	53
Verdelpino de Huete	58
Verger, El	394
Verguizas	197
Veri	364
Vertavillo	218
Vesgas, Las	27
Vesolla	281
Vezdemarbán	213
Viacamp y Litera	367
Viana	257
Viana de Cega	227
Viana de Duero	198
Viandar de la Vera	169
Vianos	136
Vicién	334
Vicolozano	15
Vid de Bureba, La	30
Vidanes	101
Vidángoz/Bidankoze	282
Vidaurre	254
Vidayanes	235
Vídola, La	145
Vierlas	353
Vigo	67
Vigo	68
Viguera	210
Viguria	254
Vilachá	68
Vilacova (San Tomé). Abegondo	68
Vilafamés	382
Vilallonga/Villalonga	391
Vilamarxant	386
Vilamateo (Santiago)	68
Vilamourel (San Xoan)	69
Vilanova d'Alcolea	382
Vilar de Canes	381
Vilar de Donas	238

INSTITUTO NACIONAL DE ESTADÍSTICA

Denominación municipio actual	Página
Vilar de Francos	71
Vilar de Santos	239
Vila-real	383
Vilarmaior	70
Vilas de Turbón	366
Vilavella	383
Vilches	84
Vildé	202
Vileña	38
Villa de Don Fadrique	140
Villa del Campo	165
Villa del Rey	163
Villa del Rey	164
Villa del Río	49
Villabalter	100
Villabáñez	227
Villabaruz de Campos	217
Villabaruz de Campos	227
Villabasta de Valdavia	218
Villablanca	187
Villablino	92
Villablino	93
Villabrágima	219
Villabrágima	227
Villabuena	195
Villabuena del Puente	213
Villabúrbula	229
Villacadima	182
Villacampa (Sabiñánigo). Despoblado	341
Villacantid	215
Villacañas	135
Villacarli	367
Villacarralón	218
Villacarrillo	85
Villacarrillo	85
Villace	101
Villacedré	100
Villaceid	100
Villacelama	229
Villacete	100
Villacid de Campos	217
Villacidaler	218
Villacidaler	227
Villacienzo	37
Villaciervos	195

Denominación municipio actual	Página
Villacil	100
Villacintor	101
Villaconancio	217
Villaconejos de Trabaque	53
Villacontilde	229
Villacorta	182
Villacorza	205
Villacreces	218
Villacreces	227
Villacuende	214
Villada	218
Villadangos del Páramo	101
Villadepera	235
Villadesoto	100
Villadiego	38
Villadiezma	218
Villadoz	327
Villaeles de Valdavia	218
Villaescobedo	38
Villaescusa	213
Villaescusa	215
Villaescusa de Ecla	219
Villaescusa de Haro	135
Villaescusa de Palositos (Peralveche). Despoblado	58
Villaescusa del Butrón	37
Villaescusa la Solana	39
Villaescusa la Solana	42
Villaescusa la Sombría	42
Villaescusilla (Villalbos). Despoblado	39
Villaespasa	38
Villaesper	219
Villafáfila	101
Villafáfila	235
Villafalé	229
Villafañe	101
Villafeile	107
Villafeliche	319
Villafeliz de la Sobarriba	100
Villaflor	15
Villaflores	144
Villafrades de Campos	218
Villafranca	293
Villafranca de Córdoba	84
Villafranca de Duero	213
Villafranca de Ebro	371

INSTITUTO NACIONAL DE ESTADÍSTICA

Denominación municipio actual	Página
Villafranca de la Sierra	16
Villafranca de los Barros	167
Villafranca de los Caballeros	135
Villafranca del Bierzo	95
Villafranca del Bierzo	101
Villafranca del Campo	326
Villafranca del Cid/Vilafranca	381
Villafranca Montes de Oca	39
Villafrechós	219
Villafrechós	227
Villafruela	218
Villafuerte	218
Villafuerte	227
Villafuertes	38
Villagalijo	42
Villagarcía de Campos	219
Villagarcía de Campos	227
Villagarcía de la Torre	167
Villagarcía de la Vega	101
Villagarcía del Llano	63
Villagómez la Nueva	218
Villagonzalo	168
Villagonzalo Pedernales	37
Villagroy	107
Villagutiérrez	38
Villahán	217
Villahermosa del Campo	326
Villahermosa del Río	383
Villahernando	38
Villaherreros	218
Villahibiera	97
Villahizán de Treviño	38
Villahoz	38
Villajimena	218
Villajoyosa/Vila Joiosa, La	394
Villalaco	218
Villalacre	44
Villalán de Campos	217
Villalán de Campos	227
Villalar de los Comuneros	219
Villalar de los Comuneros	227
Villalar de los Comuneros	232
Villalazán	235
Villalba	198
Villalba Alta	348

Denominación municipio actual	Página
Villalba Baja	348
Villalba de Adaja	227
Villalba de Duero	40
Villalba de Guardo	219
Villalba de la Lampreana	101
Villalba de la Lampreana	235
Villalba de la Lampreana	239
Villalba de la Loma	101
Villalba de la Loma	229
Villalba de la Sierra	53
Villalba de los Alcores	227
Villalba de los Barros	163
Villalba de los Llanos	146
Villalba de los Morales	326
Villalba de Perejil	320
Villalba del Rey	58
Villalbarba	213
Villalbarba	219
Villalbilla (Villar de Domingo García). Despoblado	53
Villalbilla de Burgos	37
Villalbilla de Villadiego	38
Villalbilla-Sobresierra	37
Villalboñe	100
Villalbos	39
Villalbos	42
Villalcampo	235
Villalcázar de Sirga	218
Villalcón	218
Villaldavín	218
Villaldemiro	37
Villalengua	320
Villalengua de la Sagra	135
Villalgordo del Júcar	63
Villalgordo del Marquesado	63
Villalibado	38
Villalibre de la Jurisdicción	107
Villalibre de Somoza	107
Villalmanzo	37
Villalmondar	39
Villalmondar	42
Villalobar	101
Villalobar de Rioja	42
Villalobón	218
Villalobos	101
Villalogán	229

INSTITUTO NACIONAL DE ESTADÍSTICA

Denominación municipio actual	Página
Villalómez	39
Villalón de Campos	218
Villalón de Campos	227
Villalonso	213
Villalonso	219
Villalpando	219
Villalpardo	64
Villalube	235
Villaluenga del Rosario	76
Villalumbroso	219
Villalval	37
Villalval	39
Villálvaro	210
Villalverde	97
Villalvilla de Montejo	181
Villamalea	54
Villamalea	125
Villamalur	383
Villamana (Fiscal). Despoblado	342
Villamanín	92
Villamanín de la Tercia	100
Villamanrique	135
Villamanrique de la Condesa	185
Villamanta	117
Villamañán	101
Villamarciel	232
Villamarco	229
Villamarín (Balboa)	107
Villamartín	185
Villamartín de Campos	101
Villamartín de Campos	217
Villamartín de Don Sancho	101
Villamartín de Villadiego	38
Villamartín del Sil	101
Villamartín del Sil	107
Villamayor	15
Villamayor	144
Villamayor	372
Villamayor de Calatrava	137
Villamayor de Campos	219
Villamayor de Campos	222
Villamayor de los Montes	37
Villamayor de Monjardín	260
Villamayor de Santiago	135
Villamayor de Treviño	38

Denominación municipio actual	Página
Villamayor del Condado	100
Villamayor del Río	38
Villambistia	39
Villamediana	217
Villamediana de Iregua	207
Villamedianilla	37
Villamelendro	218
Villameriel	219
Villamesías	172
Villamiel	158
Villamiel de la Sierra	38
Villamiel de Muñó	37
Villamiel de Toledo	135
Villaminaya	135
Villamizar	101
Villamor de Cadozos	235
Villamor de la Ladre	235
Villamor de los Escuderos	213
Villamoratiel de las Matas	101
Villamorco	214
Villamórico	39
Villamórico	42
Villamorón	37
Villamoronta	214
Villamoros de las Regueras	100
Villamoros de Mansilla	229
Villamudria	39
Villamuera de la Cueza	214
Villamuera de la Cueza	218
Villamuñío	101
Villamuriel de Campos	227
Villamuriel de Cerrato	218
Villán de Tordesillas	232
Villanasur Río de Oca	42
Villanasur Río de Oca	39
Villandiego	39
Villaneceriel de Boedo	38
Villangómez	37
Villanoño	38
Villanova	364
Villanova, Masía de (Tolva). Despoblado	368
Villanovilla	337
Villanúa	337
Villanubla	227
Villanueva	107

INSTITUTO NACIONAL DE ESTADÍSTICA

Denominación municipio actual	Página
Villanueva	113
Villanueva	216
Villanueva de Alcorón	53
Villanueva de Arce/Hiriberri-Artzibar	288
Villanueva de Argaño	37
Villanueva de Cameros	210
Villanueva de Campeán	235
Villanueva de Cañedo	146
Villanueva de Cañedo	219
Villanueva de Castellón	388
Villanueva de Córdoba	50
Villanueva de Duero	230
Villanueva de Duero	231
Villanueva de Gállego	371
Villanueva de Gómez	15
Villanueva de Gormaz	202
Villanueva de Guadamejud	58
Villanueva de Henares	219
Villanueva de Huerva	372
Villanueva de Jalón (Chodes). Despoblado	320
Villanueva de Jamuz	101
Villanueva de Jiloca	326
Villanueva de la Condesa	218
Villanueva de la Condesa	227
Villanueva de la Fuente	136
Villanueva de la Jara	63
Villanueva de la Rad (Bisjueces). Despoblado	39
Villanueva de la Reina	83
Villanueva de la Seca (San Esteban del Molar). Despoblado	101
Villanueva de la Serena	172
Villanueva de la Sierra	163
Villanueva de la Sierra	169
Villanueva de la Tercia	100
Villanueva de la Vera	169
Villanueva de las Carretas	37
Villanueva de las Manzanas	101
Villanueva de Lónguida/Hiriberri-Longida	289
Villanueva de los Caballeros	219
Villanueva de los Caballeros	227
Villanueva de los Escuderos	54
Villanueva de los Infantes	135
Villanueva de los Infantes	227
Villanueva de los Nabos	214
Villanueva de Odra	38
Villanueva de Oscos	111

Denominación municipio actual	Página
Villanueva de Pontedo	101
Villanueva de Puerta	38
Villanueva de San Mancio	219
Villanueva de San Mancio	227
Villanueva de Sigena	315
Villanueva de Tapia	187
Villanueva de Teba	38
Villanueva de Valdueza	101
Villanueva de Valdueza	107
Villanueva de Viver	383
Villanueva de Yerri/Hiriberri Dierri	258
Villanueva del Aceral	22
Villanueva del Ariscal	185
Villanueva del Arzobispo	85
Villanueva del Arzobispo	86
Villanueva del Campillo	16
Villanueva del Campo	101
Villanueva del Carnero	100
Villanueva del Conde	143
Villanueva del Duque	167
Villanueva del Horcajo (Cazalegas). Despoblado	135
Villanueva del Rebollar	214
Villanueva del Rebollar de la Sierra	348
Villanueva del Rey	50
Villanueva del Río	214
Villanueva del Río Segura	124
Villanueva del Río Segura	124
Villanueva la Lastra	39
Villanueva-Matamala	37
Villanueva-Soportilla	38
Villanuño de Valdavia	218
Villaobispo de las Regueras	100
Villaobispo de Otero	96
Villaornate	93
Villapadierna	101
Villapalacios	86
Villapalacios	136
Villaplana	364
Villaplana	365
Villaquilambre	92
Villaquilambre	101
Villaquirán de los Infantes	37
Villar	103
Villar (Roda de Isábena). Despoblado	367
Villar de Argañán	145

INSTITUTO NACIONAL DE ESTADÍSTICA

Denominación municipio actual	Página
Villar de Arnedo, El	29
Villar de Cantos	63
Villar de Cañas	58
Villar de Ciervo	145
Villar de Corrales	101
Villar de Domingo García	54
Villar de Fallaves	219
Villar de Gallimazo	144
Villar de Golfer	101
Villar de Güergu	112
Villar de Leche	144
Villar de Leche (duplicado)	146
Villar de los Álamos	144
Villar de los Barrios	102
Villar de los Navarros	325
Villar de Maya	197
Villar de Olalla	54
Villar de Otero	102
Villar de Peralonso	145
Villar de Plasencia	169
Villar de Salvatierra	145
Villar de San Julián de los Álamos (Villar de los Álamos). Despoblado	144
Villar de Sobrepeña	177
Villar de Torre	38
Villar del Águila	58
Villar del Ala	196
Villar del Arzobispo	385
Villar del Buey	235
Villar del Campo	195
Villar del Cobo	360
Villar del Horno	58
Villar del Humo	54
Villar del Infantado	58
Villar del Maestre	58
Villar del Pedroso	130
Villar del Pozo	137
Villar del Profeta	144
Villar del Puerto	92
Villar del Río	197
Villar del Salz	326
Villar del Saz de Arcas	54
Villar del Saz de Navalón	53
Villar, El	201
Villaralbo	235
Villaralto	49

Denominación municipio actual	Página
Villarcayo de Merindad de Castilla la Vieja	44
Villardefrades	219
Villardefrades	227
Villardiegua de la Ribera	235
Villárdiga	219
Villardompardo	83
Villardondiego	213
Villarejo	144
Villarejo	158
Villarejo de Fuentes	58
Villarejo de la Peñuela	58
Villarejo de los Olmos, El	325
Villarejo de Medina	204
Villarejo de Montalbán	130
Villarejo del Espartal	53
Villarejo del Valle	20
Villarejo Seco	53
Villarejo-Periesteban	54
Villarejo-Sobrehuerta	53
Villarente	101
Villares de la Reina	145
Villares de Soria, Los	194
Villares de Yeltes	144
Villares del Saz	58
Villares del Saz	58
Villares, Los	83
Villargordo	83
Villargordo	145
Villargordo del Cabriel	62
Villargusán	100
Villarino de los Aires	155
Villariños	107
Villarluengo	359
Villarmentero	37
Villarmentero de Campos	214
Villarmentero de Esgueva	227
Villarmero	37
Villarmuerto	145
Villarquemado	348
Villarramiel	217
Villarraso	203
Villarreal de Huerva	327
Villarreal de la Canal	337
Villarrín del Páramo	101
Villarroañe	101

INSTITUTO NACIONAL DE ESTADÍSTICA

Denominación municipio actual	Página
Villarrobledo	63
Villarrodrigo	124
Villarrodrigo	126
Villarrodrigo de las Regueras	100
Villarroya	38
Villarroya de la Sierra	320
Villarroya de los Pinares	359
Villarroya del Campo	327
Villarrubia de los Ojos	137
Villarrué	364
Villarta	64
Villarta	135
Villarta - Quintana	42
Villartoso	197
Villasabariego	229
Villasabariego de Ucieza	214
Villasandino	37
Villasarracino	218
Villasayas	210
Villasbuenas	145
Villasbuenas de Gata	163
Villasdardo	145
Villaseca	39
Villaseca	53
Villaseca	179
Villaseca Bajera (Villar del Río). Despoblado	197
Villaseca de Arciel	193
Villaseca de la Sagra	135
Villaseca de la Sobarriba	100
Villaseca Somera	197
Villaseco de los Gamitos	145
Villaseco de los Reyes	145
Villaseco del Pan	235
Villaselva	146
Villaselva	153
Villasexmir	229
Villasidro	37
Villasila de Valdavia	218
Villasilos	37
Villasinde	107
Villasobroso	67
Villasrubias	158
Villastar	360
Villasur de Herreros	38
Villasuso	215

Denominación municipio actual	Página
Villatomil	39
Villatoquite	218
Villatoro	16
Villatuerta	259
Villaturde	214
Villaturiel	100
Villaumbrales	218
Villaute	38
Villava/Atarrabia	281
Villavaquerín	227
Villavedón	38
Villavelayo	210
Villavellid	213
Villavendimio	213
Villavente	100
Villaventín	44
Villaverde de Arcayos	101
Villaverde de Arriba	101
Villaverde de Guadalimar	86
Villaverde de Guadalimar	136
Villaverde de la Abadía	102
Villaverde de Medina	230
Villaverde de Montejo	181
Villaverde de Rioja	42
Villaverde de Sandoval	101
Villaverde del Ducado	204
Villaverde del Monte	37
Villaverde del Monte	195
Villaverde del Río	185
Villaverde y Pasaconsol	54
Villaverde-Mogina	38
Villaverde-Mogina	217
Villaverde-Peñahorada	37
Villaveta	37
Villaveta/Billabeta	289
Villavicencio de los Caballeros	217
Villaviciosa	15
Villaviciosa	113
Villaviciosa de Odón	118
Villaviciosa de San Miguel	105
Villavidel	101
Villavieja	103
Villavieja	232
Villavieja de Muñó	37
Villavieja de Yeltes	146

INSTITUTO NACIONAL DE ESTADÍSTICA

Denominación municipio actual	Página
Villaviudas	217
Villayerno Morquillas	37
Villazala	95
Villazopeque	37
Villazulema (Villarrodrigo de las Regueras). Despoblado	100
Villegas	37
Villel	359
Villel de Mesa	54
Villela	38
Villelga	218
Villella de San Martín (Santervás). Despoblado	218
Villena	125
Villerías de Campos	218
Villeza	100
Villeza	101
Villiguer	229
Villimer	101
Villobas (Sabiñánigo). Despoblado	341
Villodre	218
Villodrigo	37
Villoldo	218
Villomar	229
Víllora	54
Villorejo	37
Villorejo	38
Villores	381
Villoria	113
Villoria	145
Villoria	146
Villoria de Buenamadre	145
Villoria de Órbigo	100
Villoria de Órbigo	103
Villorobe. Despoblado	42
Villorobé. Despoblado	38
Villoruela	146
Villosino (Campo de Ledesma). Despoblado	145
Villoslada de Cameros	38
Villotilla	214
Villovela de Esgueva	217
Villoviado	37
Villovieco	214
Villusto	26
Viloria	219
Viloria	256
Viloria de Rioja	42

Denominación municipio actual	Página
Vilouzás (San Salvador)	70
Vilueña, La	319
Vilviestre de los Nabos	195
Vilviestre de Muñó	26
Vilvís	144
Vinaceite	372
Vinaderos	22
Vinalesa	388
Vinaròs	382
Vindel	58
Viniegra de Abajo	210
Viniegra de Arriba	210
Vinuesa	195
Viñal	365
Viñales	103
Viñas (San Pantaleón)	70
Viñas (San Pedro)	70
Viñayo	92
Viñegra de Moraña	15
Viñuela de Sayago	235
Vió	343
Vions	68
Visalibóns	367
Visiedo	348
Viso de San Juan, El	139
Viso del Alcor, El	185
Viso del Marqués	137
Viso, El	49
Vistabella	325
Vistabella del Maestrat	381
Vita	20
Vitigudino	146
Viu	363
Vivar del Cid	26
Viveiro	72
Vivel del Río Martín	348
Viver	384
Viver de la Sierra	320
Viver de Vicor	320
Vivero	101
Viveros	136
Vizcaínos	38
Vizmalo	37
Vizmanos	197
Vizoño (San Pedro)	70

INSTITUTO NACIONAL DE ESTADÍSTICA

Denominación municipio actual	Página
Voces	103
Voto	41
Vozmediano	206
W	
Wamba	219
Wamba	227
X	
Xaló	394
Xàtiva	390
Xeraco	391
Xeresa	391
Xert	382
Xirivella	387
Xiva de Morella	381
Y	
Yanguas	197
Yárnoz	285
Yátova	387
Yeba	343
Yébenes, Los	136
Yébenes, Los	136
Yebra	118
Yebra de Basa	338
Yecla	125
Yecla de Yeltes	157
Yeles	135
Yelo	205
Yelz	282
Yémeda	57
Yéqueda	332
Yéquera (Luna). Despoblado	354
Yeres	107
Yernes y Tameza	112
Yesa	290
Yesa, La	385
Yésero	338
Yéspola	341
Yeste	124
Yeste	126
Yeste	341
Yosa de Garcipollera (Jaca). Despoblado	337
Yosa de Sobremonte	338
Yudego	39

Denominación municipio actual	Página
Yuncler	135
Yunclillos	135
Yuncos	139
Yunquera	75
Yunta, La	61
Z	
Zábal	258
Zabalceta	286
Zabaldika	284
Zabalegui	285
Zabalza	290
Zabalza de Ibargoiti	286
Zabalza/Zabaltza	276
Zael	28
Zafara	236
Zafra	163
Zafra de Záncara	54
Zafrilla	55
Zafrón	158
Zai (Errea). Despoblado	284
Zaida, La	372
Zaidín	315
Zalamea de la Serena	172
Zalamillas	101
Zalba	283
Zaldaiz (Urricelqui). Despoblado	283
Zalduendo	29
Zamajón	195
Zamarra	158
Zamayón	157
Zamora	236
Zamora (Barrio de Villagodio)	235
Zamora (Barrio del Carrascal)	236
Zandio	273
Zandueta	288
Zaorejas	54
Zapardiel de la Cañada	20
Zapardiel de la Ribera	157
Zárabes	193
Zaragoza	371
Zarapicos	147
Zaratán	147
Zaratán	228
Zarikieta	289

INSTITUTO NACIONAL DE ESTADÍSTICA

Denominación municipio actual	Página
Zariquiegui	277
Zarra	388
Zarrantz	272
Zarratón	44
Zarréu	111
Zarza de Don Beltrán (Villarino de los Aires)	157
Zarza de Granadilla	158
Zarza de Granadilla (Granadilla)	150
Zarza de Montánchez	168
Zarza de Pumareda, La	157
Zarza la Mayor	163
Zarza, La	148
Zarza, La	167
Zarza, La	231
Zarza-Capilla	138
Zarzosa	209
Zarzuela	54
Zarzuela del Monte	119
Zazpe	288
Zenotz	267
Zenzano	203
Zia	275
Ziga	269
Zilbeti	288
Ziordia	271
Zolina	285
Zoma, La	309
Zomas, Las	55
Zorita	158
Zorita	171
Zorita de Canes	119
Zorita de la Frontera	146
Zorita de la Loma	228
Zorita de los Molinos	20
Zorita del Maestrazgo	381
Zoroquiáin	286
Zorraquín	44
Zuasti	275
Zuasti de Lónguida/Zuasti-Longida	289
Zuazu	286
Zubielqui	259
Zubieta	270
Zubiri	284
Zucaina	383
Zudaire	255

Denominación municipio actual	**Página**
Zuera	371
Zufía	259
Zufre	185
Zugarramurdi	270
Zuhatzu	271
Zuheros	49
Zúmel	28
Zunzarren	283
Zuñeda	39
Zúñiga	256
Zuriain	284
Zurita	368
Zurucuáin/Zurukuain	258
Zuza/Zutza	289

INSTITUTO NACIONAL DE ESTADÍSTICA




INSTITUTO NACIONAL DE ESTADISTICA
INSTITUTO NACIONAL DE ESTADISTICA
INE


9 788426 037770