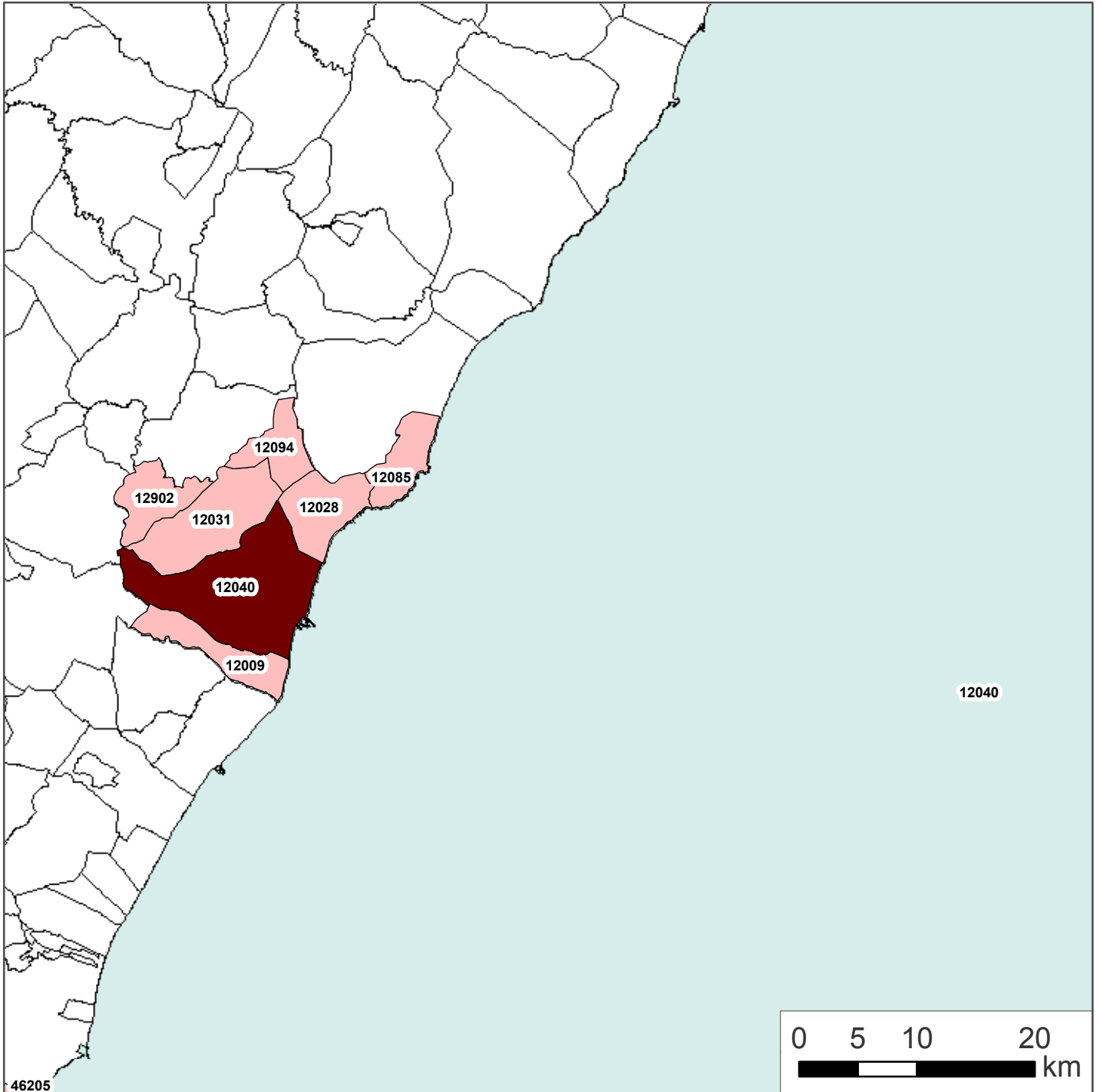





Área Urbana Funcional de Castellón de la Plana/Castelló de la Plana



IN
e Instituto
Nacional de
Estadística

Leyenda

-  Ciudad
-  Límite AUF
-  Límites Municipales



Código	Nombre
12009	Almazora/Almassora
12028	Benicasim/Benicàssim
12031	Borriol
12040	Castellón de la Plana/Castelló de la Plana
12085	Oropesa del Mar/Orpesa
12094	Pobla Tornesa, la
12902	Sant Joan de Moró